


REPUBLIK  
POLEN

Brandenburg

Sachsen-  
Anhalt

Thüringen








Bayern

Freistaat  Sachsen  
Übersichtskarte zum  
Kreisgebietsneugliederungsgesetz  
Landesvermessungsamt Sachsen

TSCHECHISCHE  
REPUBLIK



Hinweis  
Eine vollständige Karte im A1-Format  
mit Gemeinden und Eingemeindungen  
sowie die entsprechenden Daten im  
Shape-Format sind auf Anfrage im  
Landesvermessungsamt Sachsen  
erhältlich.

- Legende
-  Landeshauptstadt
  -  Kreisfreie Stadt
  -  Sitz des Landratsamtes
  -  Stadt
  -  Gemeinde ohne Stadtrecht
  -  Staatsgrenze
  -  Landesgrenze
  -  Landkreisgrenze
  -  Gemeindegrenze
- Sebnitz - Große Kreisstadt

Gebietsstand der  
Landkreise,  
Kreisfreien Städte und  
Großen Kreisstädte: 01.08.2008  
Gemeinden: 02.01.2008  
Maßstab 1 : 600 000

Herausgeber  
Landesvermessungsamt Sachsen  
Olbrichtplatz 3  
01099 Dresden  
© Landesvermessungsamt Sachsen 2008

Kontakt  
Telefon: 0351 8283-3420, - 3430  
Telefax: 0351 8283-6341  
E-Mail: Geodaten@lvsn.smi.sachsen.de