

Prontuario de información geográfica municipal de los Estados Unidos Mexicanos

San Dionisio Ocotepec, Oaxaca

Clave geoestadística 20131

Prontuario de información geográfica municipal de los Estados Unidos Mexicanos

San Dionisio Ocotepec, Oaxaca

Ubicación geográfica

Coordenadas	Entre los paralelos 16°42' y 16°53' de latitud norte; los meridianos 96°11 y 96°26' de longitud oeste; altitud entre 900 y 2 600 m.
Colindancias	Colinda al norte con los municipios de Santiago Matatlán, Santiago Villa de Mitla y San Lorenzo Albarradas; al este con los municipios de San Lorenzo Albarradas, Tlacolula de Matamoros y San Pedro Totolapa; al sur con los municipios de San Pedro Totolapa y Yaxe; al oeste con los municipios de Yaxe y Santiago Matatlán.
Otros datos	Ocupa el 0.33% de la superficie del estado. Cuenta con 23 localidades y una población total de 9 487 habitantes http://mapserver.inegi.org.mx/mgn2k/ ; 5 de febrero de 2008.

Fisiografía

Provincia	Sierra Madre del Sur (100%)
Subprovincia	Sierras y Valles de Oaxaca (70.92%) y Sierra Orientales (29.08%)
Sistema de topoformas	Lomerío con llanuras (45.89%), Sierra de cumbres tendidas (35.27%), Sierra compleja (13.21%), Sierra baja compleja (5.40%) y Llanura aluvial con lomerío (0.23%)

Clima

Rango de temperatura	16 – 24°C
Rango de precipitación	500 –800 mm
Clima	Semiseco semicálido (77.41%), templado subhúmedo con lluvias en verano (12.21%), semicálido subhúmedo con lluvias en verano (9.72%), semiseco muy cálido y cálido (0.61%) y seco muy cálido y cálido (0.05%)

Geología

Periodo	Terciario (73.88%), Cretácico (23.97%) y Cuaternario (2.15%)
Roca	Ígnea extrusiva: Toba ácida (68.97%) y andesita (4.91%) Sedimentaria: Caliza (22.25%) y lutita-arenisca (1.72%) Suelo: Aluvial (2.15%)
Sitios de interés	Minas: Oro y cobre.

Edafología

Suelo dominante	Luvisol (58.33%), Leptosol (31.06%), Regosol (3.71%), Vertisol (3.18%), Cambisol (2.43%), Phaeozem (0.71%) y Fluvisol (0.44%)
-----------------	---

Hidrografía

Región hidrológica	Tehuantepec (99.78%) y Costa Chica Río Verde (0.22%)
Cuenca	R. Tehuantepec (99.78%) y R. Atoyac (0.22%)
Subcuenca	R. Alto Tehuantepec (52.54%), R. San Antonio (47.24%) y R. Atoyac-Oaxaca de Juárez (0.22%)
Corrientes de agua	Intermitentes: Grande, San Pablo, Los Ríos Bichones, Seco, El Carrizal, Víbora de Cascabel, Guibehe, Las Anonas, La Chivesa y Zapote.
Cuerpos de agua	No disponible.

Uso del suelo y vegetación

Uso del suelo	Agricultura (10.86%) y zona urbana (1.03%)
Vegetación	Bosque (47.04%), selva (31.96%) y pastizal inducido (9.08%)

Prontuario de información geográfica municipal de los Estados Unidos Mexicanos
San Dionisio Ocotepec, Oaxaca

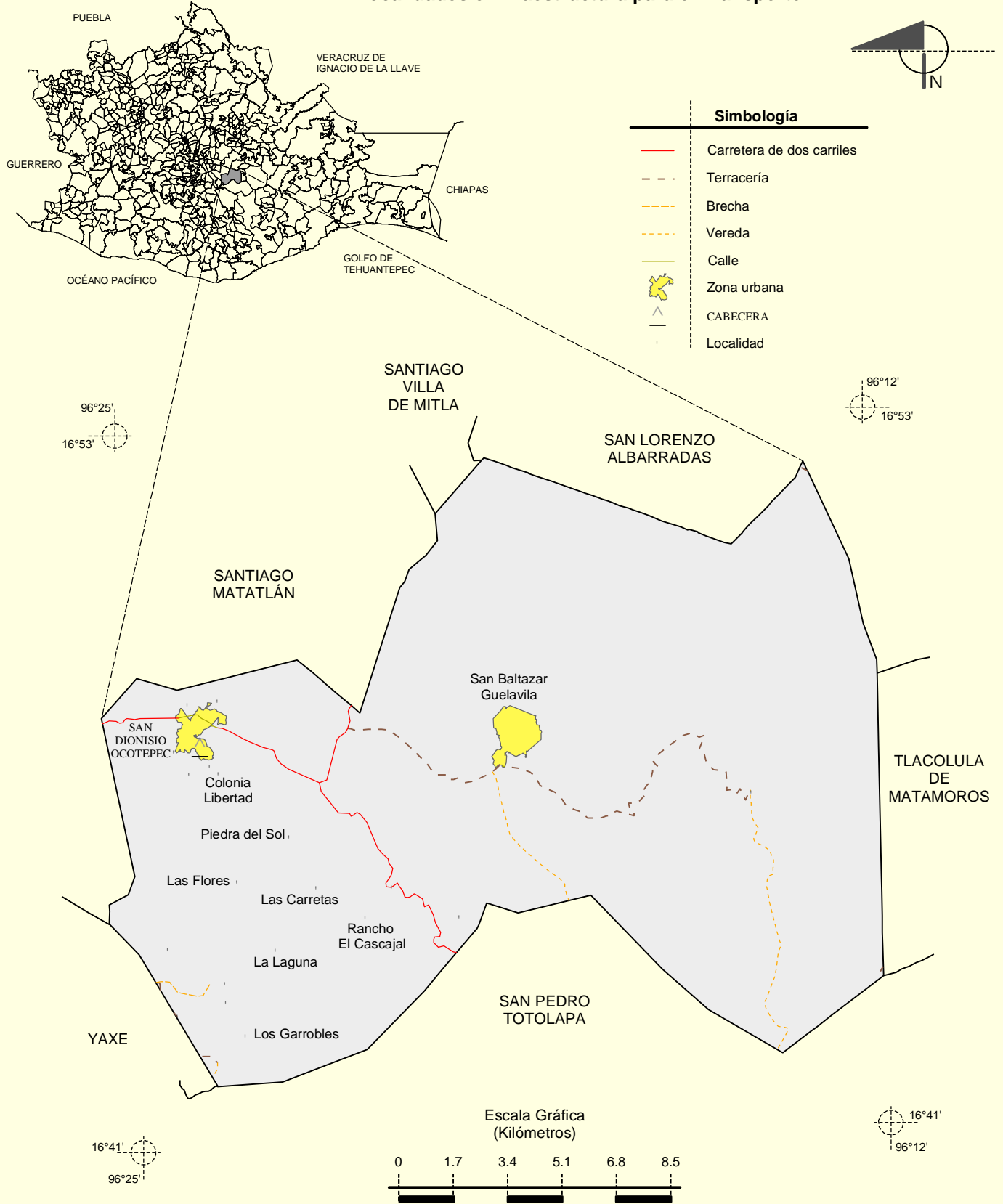
Uso potencial de la tierra

Agrícola	Para la agricultura mecanizada continua (3.12%) Para la agricultura manual estacional (11.15%) No aptas para la agricultura (85.73%)
Pecuario	Para el establecimiento de praderas cultivadas con maquinaria agrícola (3.12%) Para el aprovechamiento de la vegetación de pastizal (14.39%) Para el aprovechamiento de la vegetación natural diferente del pastizal (0.62%) Para el aprovechamiento de la vegetación natural únicamente por el ganado caprino (30.09%) No aptas para uso pecuario (51.78%)

Zona urbana

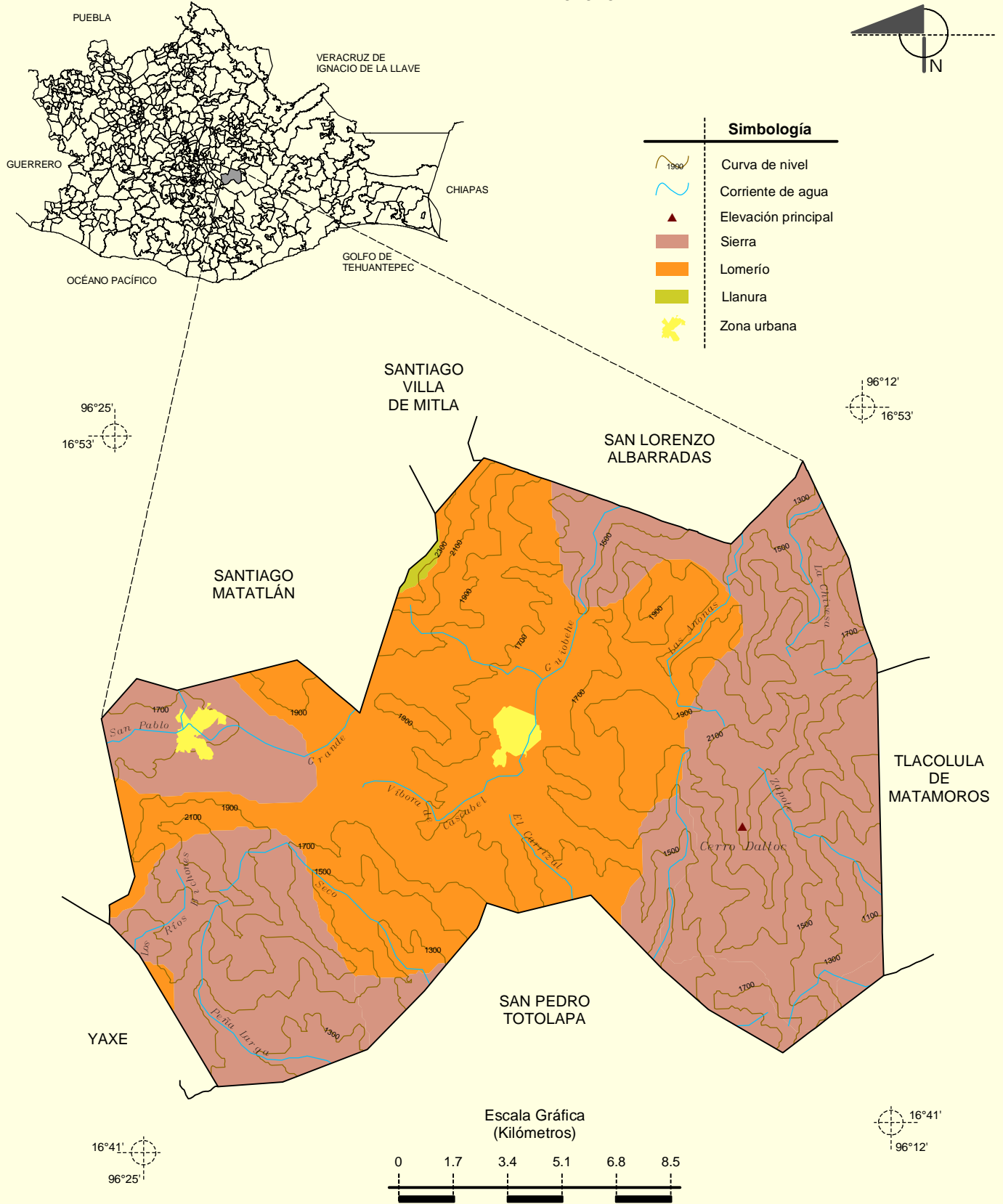
Las zonas urbanas están creciendo sobre suelo del Cuaternario y rocas ígneas extrusivas del Terciario, en lomerío con llanuras y sierra de cumbres tendidas; sobre áreas donde originalmente había suelos denominados Vertisol, Phaeozem, Luvisol y Regosol; tienen climas semiseco semicálido y semicálido subhúmedo con lluvias en verano, y están creciendo sobre terrenos previamente ocupados por agricultura y pastizal.

Localidades e Infraestructura para el Transporte



Prontuario de información geográfica municipal de los Estados Unidos Mexicanos
San Dionisio Ocotepec, Oaxaca

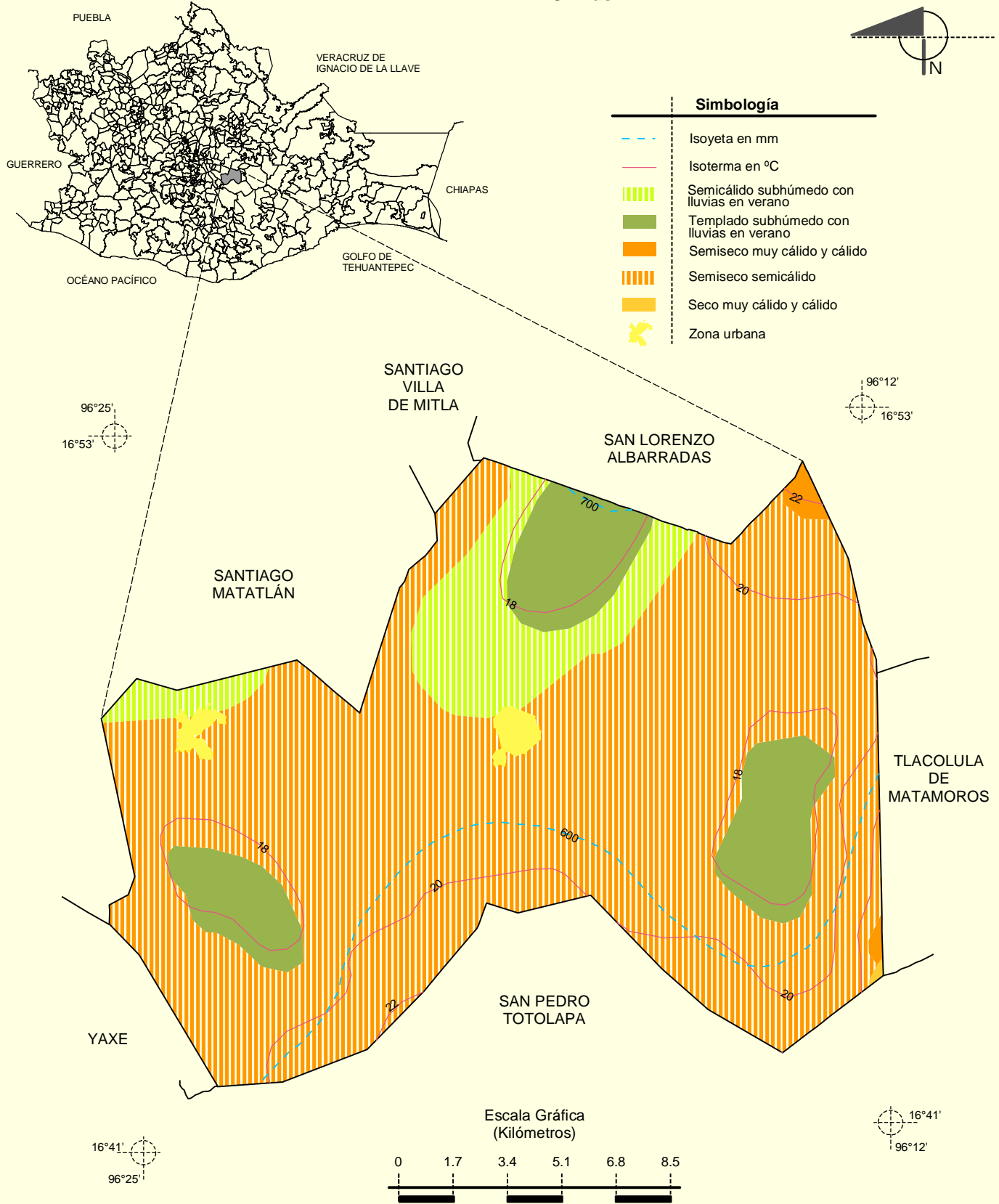
Relieve



Fuente: INEGI. Marco Geoestadístico Municipal 2005, versión 3.1.
 INEGI. Información Topográfica Digital Escala 1:250 000 serie III.
 INEGI. Continuo Nacional del Conjunto de Datos Geográficos de la Carta Fisiográfica 1:1 000 000, serie I.
 INEGI-CONAGUA. 2007. Mapa de la Red Hidrográfica Digital de México escala 1:250 000. México.

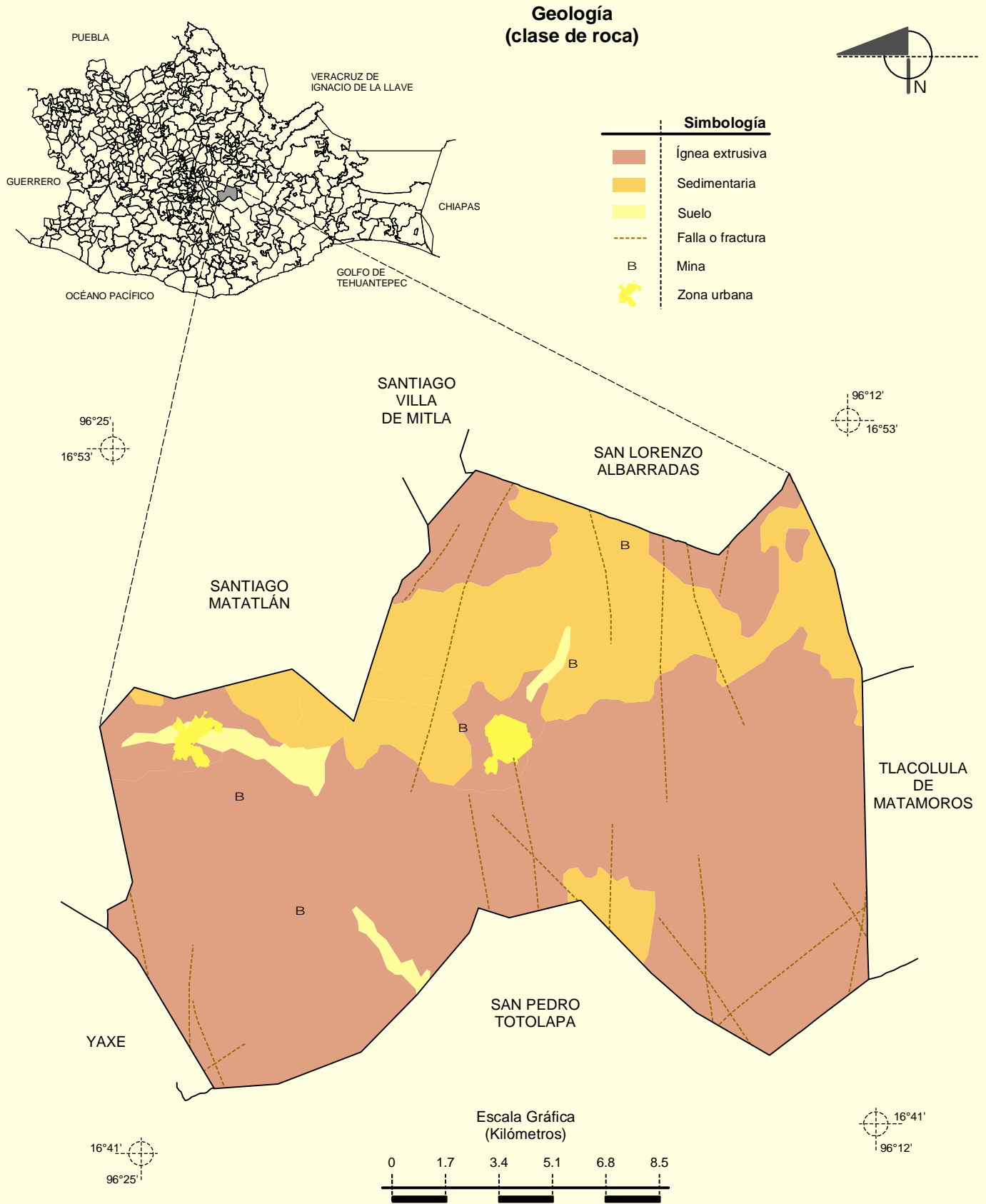
Prontuario de información geográfica municipal de los Estados Unidos Mexicanos
San Dionisio Ocotepec, Oaxaca

Climas

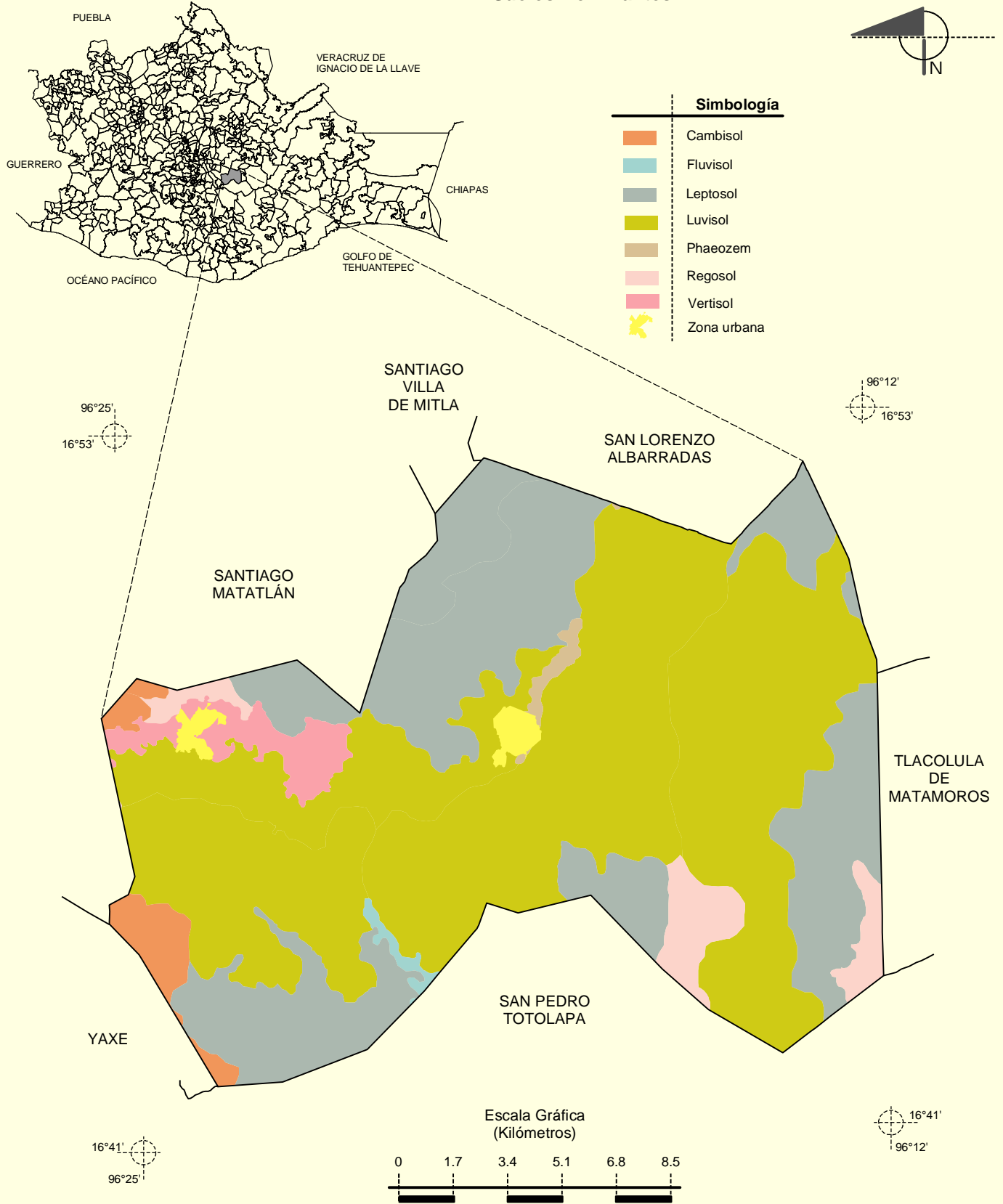


Fuente: INEGI. Marco Geoestadístico Municipal 2005, versión 3.1.
 INEGI. Continuo Nacional del Conjunto de Datos Geográficos de las Cartas de Climas, Precipitación Total Anual y Temperatura Media Anual 1:1 000 000, serie I.

Prontuario de información geográfica municipal de los Estados Unidos Mexicanos
San Dionisio Ocotepec, Oaxaca



Suelos Dominantes



Uso del Suelo y Vegetación

