

Prontuario de información geográfica municipal de los Estados Unidos Mexicanos

San Juan Bautista Suchitepec, Oaxaca

Clave geoestadística 20181

Prontuario de información geográfica municipal de los Estados Unidos Mexicanos
San Juan Bautista Suchitepec, Oaxaca

Ubicación geográfica

Coordenadas	Entre los paralelos 17°56' y 18°04' de latitud norte; los meridianos 97°35' y 97°42' de longitud oeste; altitud entre 1 800 y 2 600 m.
Colindancias	Colinda al norte con los municipios de San Pedro y San Pablo Tequixtepec y Santa Catarina Zapoquila; al este con los municipios de Santa Catarina Zapoquila y San Francisco Teopan; al sur con el municipio de Asunción Cuyotepeji; al oeste con los municipios de Santiago Miltepec y San Pedro y San Pablo Tequixtepec.
Otros datos	Ocupa el 0.10% de la superficie del estado. Cuenta con 8 localidades y una población de 412 habitantes http://mapserver.inegi.org.mx/mgn2k/ ; 5 de febrero de 2008.

Fisiografía

Provincia	Sierra Madre del Sur (98.96%) y Eje Neovolcánico (1.04%)
Subprovincia	Mixteca Alta (56.49%), Sierras Centrales de Oaxaca (42.47%) y Sierras del Sur de Puebla (1.04%)
Sistema de topoformas	Lomerío con cañadas (56.49%), Sierra de laderas tendidas (42.47%) y Sierra compleja (1.04%)

Clima

Rango de temperatura	16 – 20°C
Rango de precipitación	700 - 800 mm
Clima	Templado subhúmedo con lluvias en verano (53.05%) y semicálido subhúmedo con lluvias en verano (46.95%)

Geología

Periodo	Neógeno (74.18%) y Terciario (25.82%)
Roca	Ígnea extrusiva: Andesita (51.21%), basalto-brecha volcánica básica (30.38%) y andesita-brecha volcánica intermedia (18.42%)

Edafología

Suelo dominante	Leptosol (54.83%), Luvisol (39.83%), Vertisol (4.33%) y Regosol (1.01%)
-----------------	---

Hidrografía

Región hidrológica	Balsas (100%)
Cuenca	R. Atoyac (100%)
Subcuenca	R. Mixteco (93.23%) y R. Acatlán (6.77%)
Corrientes de agua	Perennes: Mixteco, San Pedro y Cahuazá. Intermitentes: Las Vigas, Mezquital, Cahuazá y San Pedro.
Cuerpos de agua	No disponible.

Uso del suelo y vegetación

Uso del suelo	Agricultura (8.67%) y zona urbana (0.66%)
Vegetación	Bosque (70.86%) y pastizal inducido (19.81%)

Uso potencial de la tierra

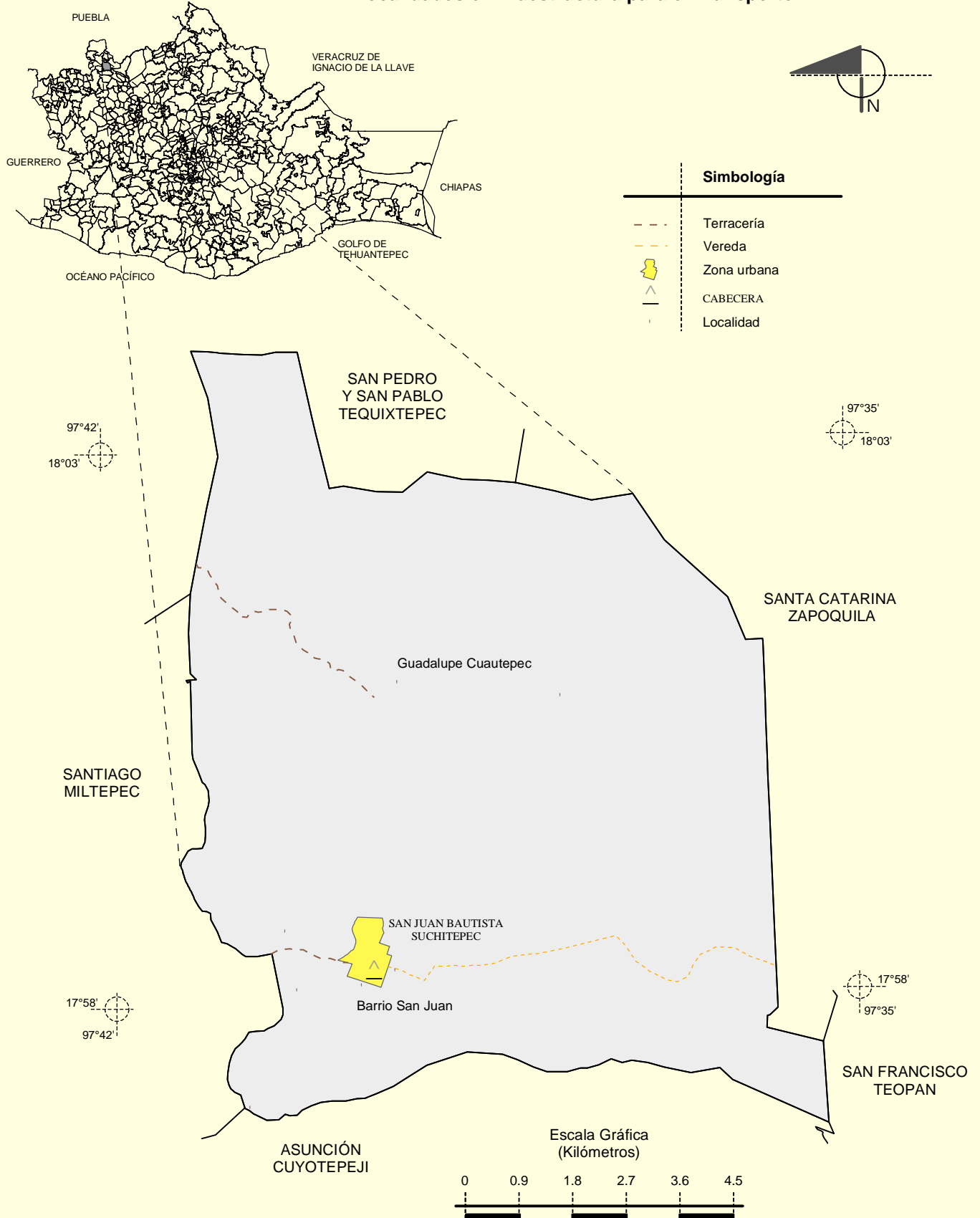
Agrícola	Para la agricultura mecanizada continua (4.37%) Para la agricultura de tracción animal estacional (3.46%) No aptas para la agricultura (92.17%)
Pecuario	Para el aprovechamiento de la vegetación de pastizal (1.94%) Para el aprovechamiento de la vegetación natural únicamente por el ganado caprino (52.66%) No aptas para uso pecuario (41.03%)

Prontuario de información geográfica municipal de los Estados Unidos Mexicanos San Juan Bautista Suchitepec, Oaxaca

Zona urbana

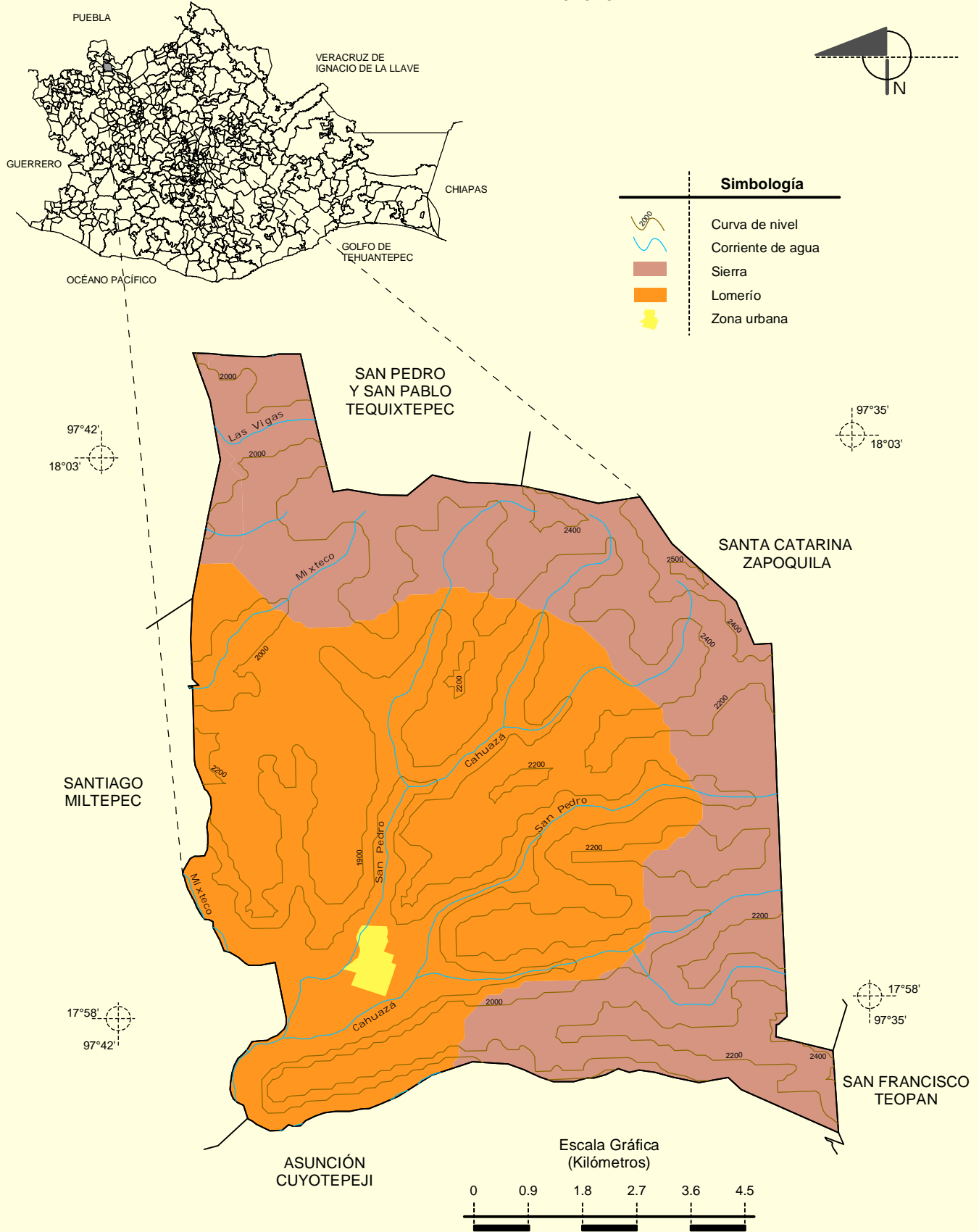
La zona urbana está creciendo sobre roca ígnea extrusiva del Neógeno, en lomerío con cañadas; sobre área donde originalmente había suelo denominado Luvisol; tiene clima semicálido subhúmedo con lluvias en verano, y está creciendo sobre terreno previamente ocupado por agricultura.

Localidades e Infraestructura para el Transporte



Prontuario de información geográfica municipal de los Estados Unidos Mexicanos
San Juan Bautista Suchitepec, Oaxaca

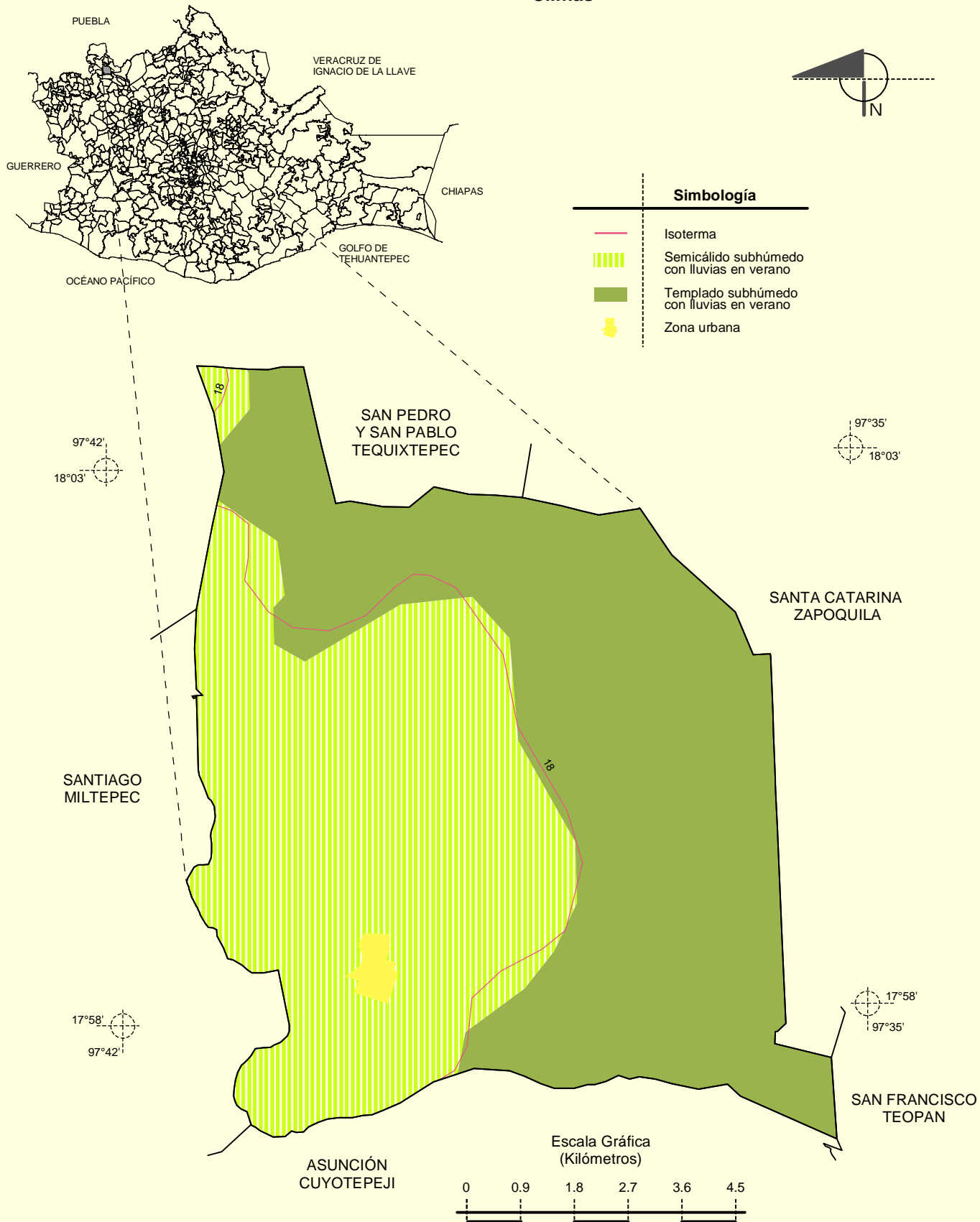
Relieve



Fuente: INEGI. Marco Geoestadístico Municipal 2005, versión 3.1.
 INEGI. Información Topográfica Digital Escala 1:250 000 serie III.
 INEGI. Continuo Nacional del Conjunto de Datos Geográficos de la Carta Fisiográfica 1:1 000 000, serie I.
 INEGI-CONAGUA. 2007. Mapa de la Red Hidrográfica Digital de México escala 1:250 000. México.

Prontuario de información geográfica municipal de los Estados Unidos Mexicanos
San Juan Bautista Suchitepec, Oaxaca

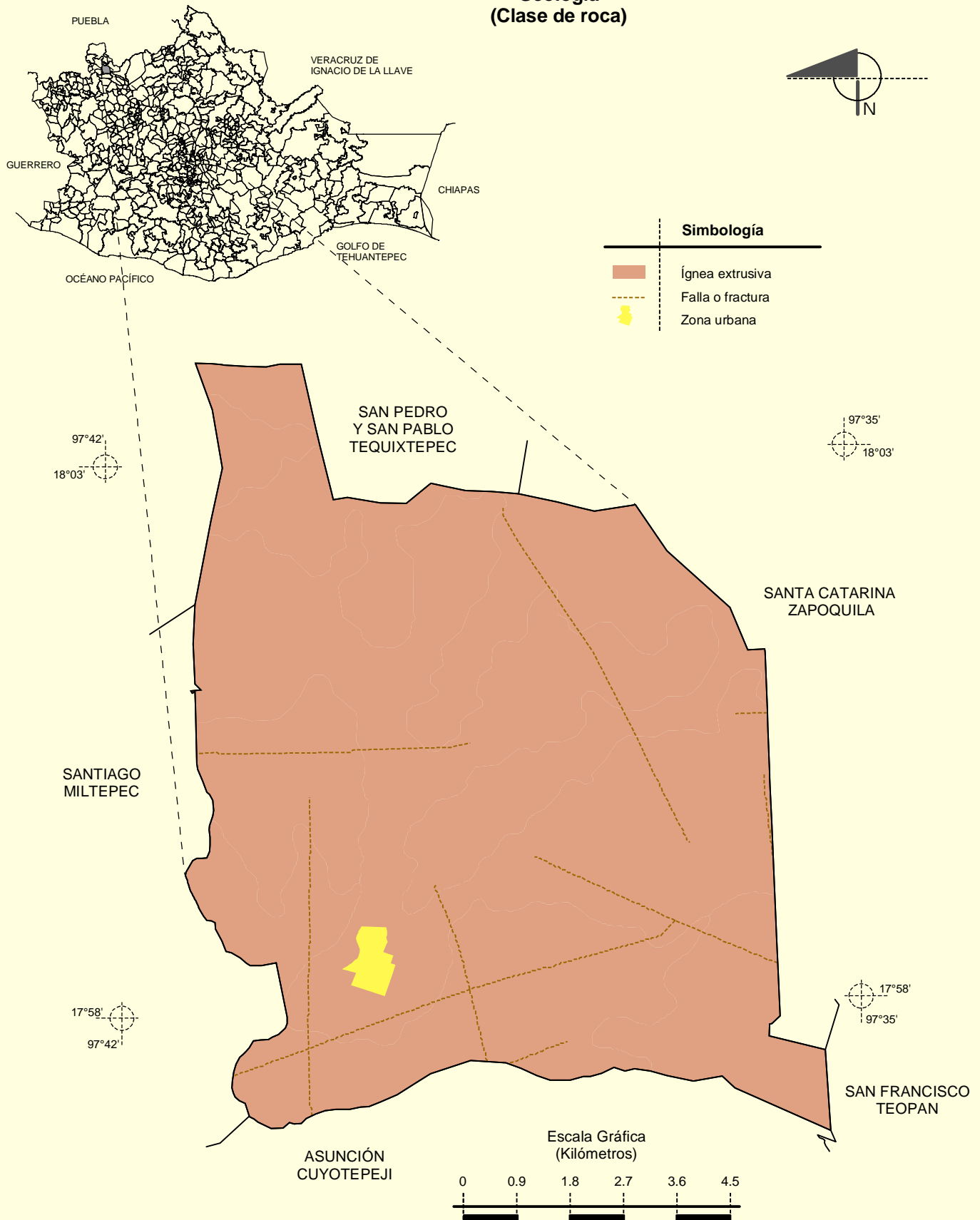
Climas



Fuente: INEGI. *Marco Geoestadístico Municipal 2005, versión 3.1.*
 INEGI. Continuo Nacional del Conjunto de Datos Geográficos de las Cartas de Climas y Temperatura Media Anual 1:1 000 000, serie I.

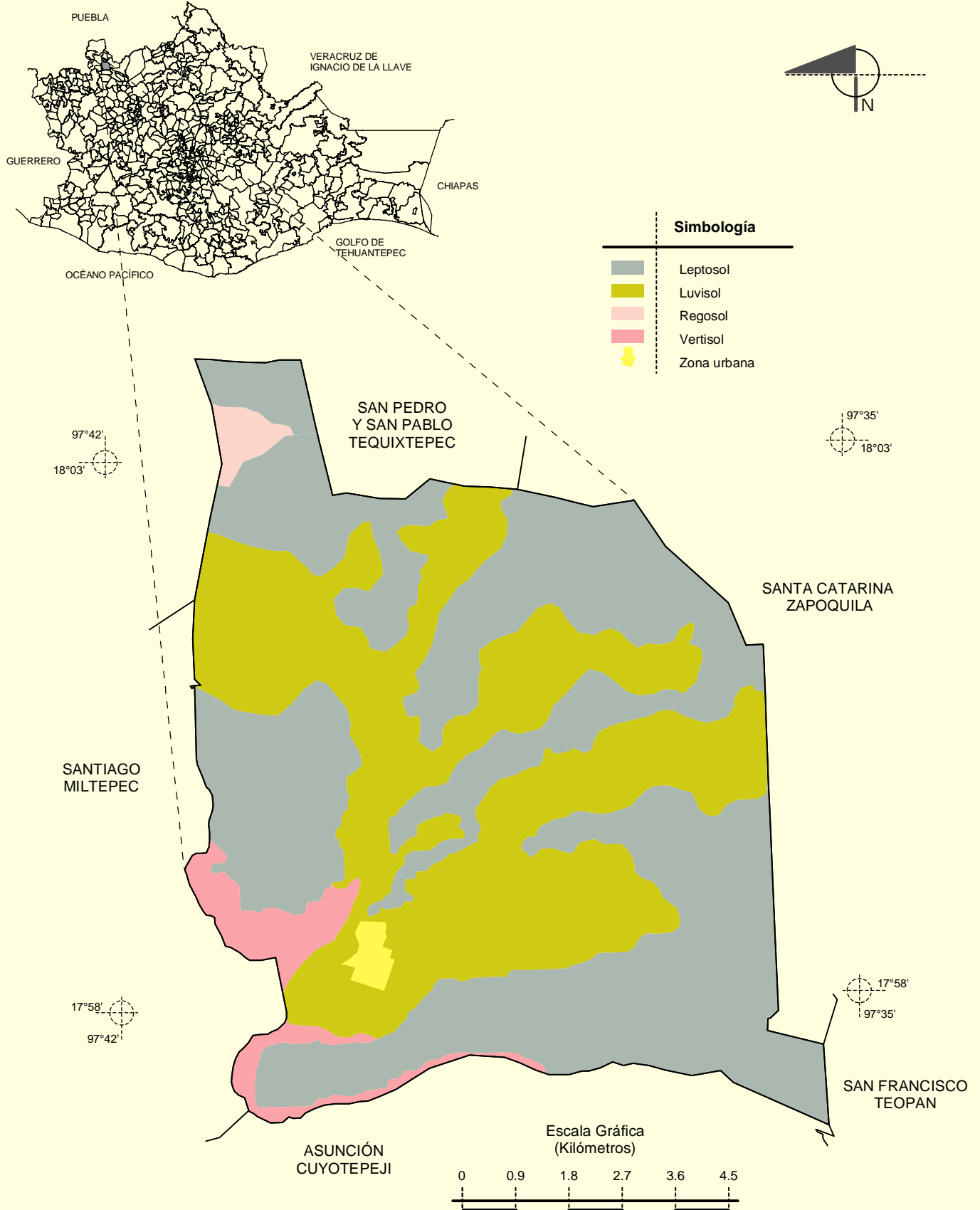
Prontuario de información geográfica municipal de los Estados Unidos Mexicanos
San Juan Bautista Suchitepec, Oaxaca

Geología
(Clase de roca)



Fuente: INEGI. *Marco Geoestadístico Municipal 2005, versión 3.1.*
 INEGI. Continuo Nacional del Conjunto de Datos Geográficos de la Carta Geológica 1:250 000, serie I.

Suelos Dominantes



Uso del Suelo y Vegetación

