

# 도보

제2441호 2007년 1월 12일(금)

선 람	기관의 장

## 조 례

- 충청북도조례 제2977호 충청북도금고 지정 및 운영에 관한 조례····· 4
- 충청북도조례 제2978호 충청북도자동차관리사업등록기준및절차등에 관한  
조례 일부개정조례····· 10
- 충청북도조례 제2979호 충청북도 생활체육진흥조례····· 12
- 충청북도조례 제2980호 충청북도 기업사랑과 지원에 관한 조례 일부개정  
조례····· 14
- 충청북도조례 제2981호 충청북도의회 위원회 조례 일부개정조례····· 18

## 고 시

- 충청북도고시 제2007-3호 하천정비기본계획의 고시····· 21
- 충청북도고시 제2007-4호 하천구역 지정의 고시····· 23
- 충청북도고시 제2007-5호 하천예정지 지정의 고시····· 24
- 충청북도고시 제2007-6호 하천정비기본계획의 고시····· 25
- 충청북도고시 제2007-7호 하천구역 지정의 고시····· 27
- 충청북도고시 제2007-8호 하천예정지 지정의 고시····· 28
- 충청북도고시 제2007-9호 하천정비기본계획의 고시····· 29
- 충청북도고시 제2007-10호 하천구역 지정의 고시····· 31
- 충청북도고시 제2007-11호 하천예정지 지정의 고시····· 32
- 충청북도고시 제2007-12호 하천정비기본계획의 고시····· 33

☞ 뒤쪽 이어서

회 람									
--------	--	--	--	--	--	--	--	--	--

충청북도고시 제2007-13호 하천구역 지정의 고시	35
충청북도고시 제2007-14호 하천예정지 지정의 고시	36
충청북도고시 제2007-15호 하천정비기본계획의 고시	37
충청북도고시 제2007-16호 하천구역 지정의 고시	39
충청북도고시 제2007-17호 하천예정지 지정의 고시	42
충청북도고시 제2007-18호 하천정비기본계획의 고시	44
충청북도고시 제2007-19호 하천구역 지정의 고시	46
충청북도고시 제2007-20호 하천예정지 지정의 고시	48
충청북도고시 제2007-22호 소방시설공사업등록고시	50
충청북도고시 제2007-23호 2007년도 벼 병해충 방제계획	51

### 공 고

충청북도공고 제2007-12호 도로사용 개시에 관한 공고	53
충청북도공고 제2007-13호 공인 등록·폐기 공고	54
충청북도공고 제2007-14호 주민투표청구권자 총수 공표	76
충청북도공고 제2007-15호 조례의 제정 및 개폐청구 연서대상 주민총수 공표	
충청북도공고 제2007-18호 과학관 변경 등록 공고	77

### 시 군 행정

#### △ 고 시

청주시고시 제2007-7호 청주도시관리계획(지구단위계획구역 실효) 정정고시	78
영동군고시 제2007-1호 군계획시설(공공청사) 사업시행자 지정고시	79
진천군고시 제2006-1호 제2종지구단위(개발)계획결정(변경)고시	80
음성군고시 제2006-1호 도시관리계획에 관한 지형도면의 고시	83
음성군고시 제2006-2호 제2종지구단위(개발)계획변경결정 고시	84

#### △ 공 고

청주시공고 제2007-13호 도시계획시설(도로)사업 실시계획인가를 위한 열람공고	86
청주시공고 제2007-23호 폐기공인공고	98
청주시공고 제2007-24호 폐기공인공고	99
청주시공고 제2007-31호 도시계획시설(청주대학교)사업 실시계획변경인가를 위한 열람공고	101

충주시공고 제2007-2호 충주 도시계획시설 (도로:소로3-50호외3건)사업 실시계획인가 및 고시.....	104
충주시공고 제2007-4호 공인공고.....	119
영동군공고 제2007-8호 군계획시설(공공청사)사업 실시계획인가를위한 열람공고.....	121
단양군공고 제2007-16호 공인공고.....	122

**기     타**

대전지방국토관리청고시 제2007-3호 하천공사준공고시.....	124
------------------------------------	-----

## 조 례

충청북도의회에서 의결된 충청북도금고 지정 및 운영에 관한 조례를 이에 공포한다.

2007년 1월 12일

충청북도지사

충청북도조례 제2977호

### 충청북도금고 지정 및 운영에 관한 조례

제1조(목적) 이 조례는 「지방재정법」 제77조 및 같은법 시행령 제102조의 규정에 따라 충청북도의 공금에 속하는 현금 및 유가증권의 관리를 위한 금고취급금융기관(이하 “금고”라 한다)의 지정과 운영에 필요한 사항을 규정함으로써 재정운영의 안정성, 효율성, 투명성 및 민주성을 확보함을 목적으로 한다.

제2조(용어의 정의) ① “금고”라 함은 충청북도지사(이하 “도지사”라 한다)가 소관현금과 그의 소유 또는 보관에 속하는 유가증권의 출납 및 보관, 각종 세입금의 수납, 세출금의 지급 등의 금고업무를 취급하게 하기 위하여 약정형식을 빌어 지정한 「은행법」에 의한 금융기관을 말한다.

② “경쟁방법”이라 함은 2개 이상의 금융기관을 대상으로 금고지정 기준과 절차에 따라 평가·심의하여 금고로 지정하는 것을 말한다.

③ “수의방법”이라 함은 경쟁방법에 의하지 않고 특정 금융기관을 금고로 지정하는 것을 말한다.

④“금고지정”이라 함은 금융기관 중 충청북도의 금고업무를 담당할 금융기관을 지정하는 것을 말한다.

⑤“금고약정”이라 함은 도지사와 금고로 지정된 금융기관이 금고업무 취급에 관한 의사를 합치시키는 것을 말한다.

제3조(적용범위) 이 조례는 충청북도의 일반회계, 특별회계, 기금의 금고 지정에 적용한다. 다만 지방공기업법의 규정에 따른 지방직영기업의 금고취급금융기관 지정에는 적용하지 아니한다.

제4조(금고지정) ①도지사는 경쟁방법으로 금고를 지정하여야 한다. 다만, 다음 각 호의 어느하나에 해당하는 경우에는 수의방법으로 금고를 지정할 수 있다.

1. 경쟁을 실시하여도 1개 금융기관만 경쟁에 참여한 경우로서 참여한 금융기관을 금고로 지정하는 경우
2. 경쟁에 의하여 지정된 금융기관을 재지정하는 경우. 단, 재지정은 1회에 한하며 재지정 기간은 당초 약정기간을 초과하지 못한다.

②금고는 일반회계의 경우 단일금고로 지정하는 것을 원칙으로 하며 특별회계 및 기금은 설치목적 및 특성에 따라 별도로 금고를 지정할 수 있다.

제5조(약정기간) 지정된 금고와의 약정기간은 2년으로 하며, 부득이한 경우를 제외하고 회계연도를 나누지 아니한다.

제6조(지정기준) 금고를 지정하고자 할 경우에는 금고의 안정성과 수익성을 도모하고 지역주민의 이용편의와 복지증진을 위하여 다음 각호의 사항을 기준으로 지정하여야 한다.

1. 금융기관의 대내외적 신용도 및 재무구조의 안정성
2. 충청북도에 대한 예금 및 대출금리 수준

3. 주민이용의 편의 및 지역사회기여도
4. 금고업무 관리능력
5. 충청북도와 금고간 협력사업 추진능력

제7조(금고지정심의위원회 구성 및 운영) ①도지사는 금고 지정시 필요한 사항을 심의·의결하기 위하여 금고지정심의위원회(이하 “심의위원회”라 한다)를 둔다.

②심의위원회는 다음 각 호의 사항에 관하여 심의한다.

1. 금고지정 방식의 결정에 관한 사항
2. 금융기관 제출자료의 확인·심의 및 평가에 관한 사항
3. 금고지정을 위한 평가결과 공개에 관한 사항
4. 기타 금고지정을 위한 평가와 관련하여 필요한 사항

③심의위원회는 위원장 1인을 포함한 9인 이내의 위원으로 구성한다. 위원장은 행정부지사로하고, 위원은 다음 각호의 자중에서 도지사가 위촉한다.

1. 충청북도 의회에서 추천하는 자 2인
2. 대학교수, 변호사, 공인회계사, 세무사 등 관련분야의 민간전문가
3. 충청북도 소속 관계공무원 2인

④심의위원회 위원의 위촉활동기간은 금고약정만료 4월전부터 새로운 금고약정이 체결되는 때까지로 하되, 필요시 이를 조정할 수 있다.

⑤심의결과는 공개하는 것을 원칙으로 한다. 다만 금융기관의 영업상황 등 위원회가 공개하지 아니하기로 의결한 사항은 공개하지 아니한다.

⑥경쟁방식으로 금고를 지정하는 경우에는 심의위원회에서 금고지정방식을 심의·의결하지 아니할 수 있다.

제8조(지정절차) ①도지사는 금고참여의사가 있는 금융기관으로부터 제안서를 제출받기 위하여 필요한 사항을 금고약정만료 최소 3월전 까지 도보 등에 공고 하고 대상 금융기관에 통지하여야 한다.

②도지사는 제1항의 공고와 관련하여 제안서 제출에 필요한 금고평가 기준 등을 대상 금융기관에 배포하거나 열람토록 할 수 있다.

③심의위원회는 금고평가 기준에 따라 각 금융기관이 제출한 제안서를 금융감독원 등의 정부기관 및 관련기관이 공시한 자료와 비교하여 객관적이고 공정하게 평가·심의한 후 “금융기관별 심의표”를 작성하여 금고약정기간 만료 40일전까지 도지사에게 제출하여야 한다.

④도지사는 심의위원회에서 제출받은 금융기관별 심의결과를 바탕으로 금고약정기간 만료 30일전까지 금고를 지정하여야 한다.

제9조(금고 약정) ①도지사는 금고를 지정한 후 10일 이내에 금고지정 결과를 도보에 공고하고 지정된 금융기관에 통지하여야 한다.

②금고로 지정된 금융기관은 통지를 받은 날부터 10일 이내에 금고 약정서에 의한 약정을 체결하여야 한다.

③금고약정서에는 취급업무, 각종 법령·조례·규칙의 준수 의무, 세입수납금의 송금 및 이체, 일시차입 및 기채, 배상 및 변상책임, 비용부담 및 수수료, 약정해지, 약정조문해석, 유효기간 등을 필수사항으로 기재하여야 한다.

④도지사는 금고약정기간 만료일까지 새로운 금고 약정을 하지 못할 경우 새로운 금고를 약정할 때까지 기존의 금고가 금고업무를 수행하도록 하여야 한다.

제10조(금고약정의 해지) ①도지사는 표준약정서상의 해지사유가 발생 하였거나 기타 금고를 변경하여야 할 특별한 사유가 발생할 경우

지체없이 금고운영평가위원회를 구성하여 금고약정의 해지 여부를 결정하여야 한다.

②도지사가 해지하고자 할 경우에는 해지결정 10일 전까지 금고운영평가위원회에서 금고를 운영하는 금융기관의 의견을 청취할 수 있다.

③금고운영평가위원회의 구성은 제7조제3항을 준용하며, 금고의 약정해지에 관한 사항을 심의·의결한다.

제11조(금고운용 보고) ①금고는 일반·특별회계·기금별 자금운용 상황 및 금고은행의 재무건전성 평가보고 등을 매 분기별로 도지사에게 보고하여야 한다.

②제1항의 보고에는 예금과목별 금액, 예치기간, 금융상품별 수익률, 이자수입 총액, 기타 자금관리에 있어 도지사가 필요하다고 인정하는 사항이 포함되어야 한다.

제12조(참석수당 등) 위원이 회의에 참석하는 때에는 「충청북도 각종 위원회 실비변상 조례」가 정하는 바에 따라 수당과 여비를 지급할 수 있다.

제13조(시행규칙) 이 조례의 시행에 관하여 필요한 사항은 규칙으로 정한다.

#### 부 칙

①(시행일) 이 조례는 공포한 날부터 시행한다.

②(경과규정) 이 조례 시행전에 체결된 금고 약정은 그 만료기일까지 이 조례에 의한 것으로 본다.



<제정이유>

- 충청북도의 공금에 속하는 현금과 유가증권의 출납 및 보관, 각종 세입금의 수납, 세출금의 지급 등을 위한 금고의 지정과 그 운영에 필요한 사항을 조례로 정함으로써 재정운영의 안정성·효율성·투명성 및 민주성을 확보하고자 함.

<주요내용>

- 금고지정은 경쟁방법을 원칙으로 하되, 수의방법으로 하는 경우는 3가지의 경우로 제한함
- 금고의 약정기간은 2년으로함
- 금고지정기준은 금융기관의 대내외적 신용도 및 재무구조의 안정성, 도에 대한 예금 및 대출금리 수준, 주민이용 편의 및 지역사회 기여도, 금고업무 관리 능력, 도와 금고간의 협력사업 추진능력을 기준으로 함
- 금고지정 방식 결정, 금융기관 제출자료의 확인·심의·평가 및 평가결과 공개에 관한 사항 등을 심의하기 위하여 금고지정심의위원회를 둠
- 금고는 계약기간 만료 30일전까지 지정하도록 함

충청북도의회에서 의결된 충청북도자동차관리사업등록기준및절차등에관한조례 일부개정조례를 이에 공포한다.

2007년 1월 12일

충청북도지사

충청북도조례 제2978호

**충청북도자동차관리사업등록기준및절차등에관한조례  
일부개정조례**

충청북도자동차관리사업등록기준및절차등에관한조례 일부를 다음과 같이 개정한다.

제명 "충청북도자동차관리사업등록기준및절차등에관한조례"를 "충청북도자동차관리사업 등록기준 및 절차 등에 관한 조례"로 한다.

제4조제1항을 다음과 같이 한다.

제4조(자동차매매업의 등록기준) ①법 제53조제3항의 규정에 의한 자동차매매업(이하 "매매업"이라 한다)을 하고자 하는 자는 연면적 330제곱미터 이상의 자동차전용시설과 사무실을 갖추어야 한다.

제4조제2항중 "제1항제1호"를 "제1항"으로 한다.

제5조를 삭제한다.

## 부 칙

이 조례는 공포한 날부터 시행한다.

### 〈개정이유〉

- 자동차 성능검사제도의 개선으로 자동차 매매에 있어 자동차 품질의 보증과 신용질서의 정착으로 실효성이 없어짐에 따라 자동차관리사업중 자동차매매사업자 등록기준에 1천만원 이상의 하자보증금 예치하도록 한 것을 폐지하여 현실에 맞게 조례를 개정하려는 것임

### 〈주요내용〉

- 자동차 매매 또는 알선과 관련하여 매도인 또는 매수인의 손해가 발생할 경우 지급 보증을 확보하기 위하여 매매업자에게 1천만원 이상의 보증금 확보 하도록 한 규정과 하자보증금 예치에 관한 조항을 삭제

충청북도의회에서 의결된 충청북도 생활체육 진흥조례를 이에 공포한다.

2007년 1월 12일

충청북도지사

충청북도조례 제2979호

### 충청북도 생활체육진흥조례

**제1조(목적)** 이 조례는 국민체육진흥법 제3조의 규정에 의하여 충청북도 생활체육진흥에 필요한 사업과 활동을 지원함으로써 충청북도민(이하 “도민”이라한다)의 자발적인 체육활동을 장려하고 생활체육진흥을 도모하며 도민의 건강증진에 기여함을 목적으로 한다.

**제2조(보조금의 지원)** 충청북도지사(이하 “도지사”이라 한다)는 충청북도 체육동호인활동과 생활체육관련단체 등 체육동호인조직의 원활한 운영을 위하여 예산의 범위 안에서 보조금을 지급할 수 있다.

**제3조(보조금의 사용)** 보조금은 다음 각호에서 정하는 사업이나 활동에 사용한다.

1. 범도민 체육 생활화운동 전개
2. 생활체육행사의 개최와 국제교류
3. 체육동호인 활동의 육성·지원
4. 생활체육진흥을 위한 조사·연구·프로그램 개발 및 보급
5. 생활체육관련단체의 사업에 필요한 경비
6. 기타 생활체육진흥을 위하여 도지사가 필요하다고 인정하는 사업

**제4조(준용)** 이 조례에서 정한 사항 외에 보조금의 지원에 필요한 사항은 「충청북도보조금관리조례」가 정한 바에 의한다.

제5조(시행규칙) 이 조례의 시행에 관하여 필요한 사항은 규칙으로 정한다.

부 칙

이 조례는 공포한 날부터 시행한다.

**<제정이유>**

- 도민의 자발적인 체육활동을 장려하고 지원함으로써 생활체육 진흥을 도모하며 도민의 건강 진흥을 도모하려는 것임

**<주요내용>**

- 도민의 건강과 체력증진을 위하여 일상적인 체육활동을 권장하고 보호육성(안 제2조)
- 생활체육 관련단체 등 체육동호인 조직의 원활한 운영을 위하여 예산의 범위 내에서 지원근거 마련(안 제3조)

충청북도의회에서 의결된 충청북도 기업사랑과 지원에 관한 조례 일부 개정조례를 이에 공포한다.

2007년 1월 12일

충청북도지사

충청북도조례 제2980호

### 충청북도 기업사랑과 지원에 관한 조례 일부개정조례

충청북도 기업사랑과 지원에 관한 조례 일부를 다음과 같이 개정한다.

제2조 제4호를 다음과 같이 신설한다.

4. "기업애로지원 음부즈만"이라 함은 기업관련 애로 및 건의사항을 파악하고 고충민원을 조사하기 위하여 충청북도지사(이하 "도지사"라 한다)가 위촉한 자를 말한다.

제4조제1항제5호를 제6호로 하며, 제5호를 다음과 같이 신설한다.

5. 충북지방중소기업청 선정 이달의 충북우수중소기업인상을 수상한 우수기업인

제4조제2항을 제4항으로 하며 "제①항"을 "제1항"으로 한다.

제4조에 제2항과 제3항을 각각 다음과 같이 신설한다.

- ②기업인이 존경받고 기업하기 좋은 환경조성을 위해 매년 10월 네번째 화요일을 기업인의 날로 지정하여 운영한다.

- ③기업하기 좋은 환경 조성과 도시와 농촌의 상생발전을 위한 "기업사랑·농촌사랑운동"을 적극 지원한다.

제13조제1항 중 "기업사랑 등 관련단체의 사업비 일부"를 "기업사랑·농촌사랑운동본부 등 관련단체의 사업비 일부"로 한다.

제15조제4항 중 “위원장은 경제통상국장이 되고 위원은 해당사항이 발생하는 경우 전문가를 선임하고 수시로 개최한다”를 “위원장은 지역경제 업무를 관장하는 부지사가 되고 위원은 다음 각 호의 어느 하나에 해당하는 자 중에서 해당 안건에 따라 도지사가 임명 또는 위촉한다”로 한다.

제15조제4항제1호 및 제2호를 각각 다음과 같이 한다.

1. 도 실·본부·국장, 도 의회의원, 시·군의 부시장·부군수
2. 기업지원 유관기관·단체장

제16조를 제20조로 하며, 제16조 내지 제19조를 다음과 같이 신설한다.  
제16조(기업애로지원센터 설치·운영)①기업애로 해소 및 규제완화 관련업무를 수행하기 위하여 충청북도기업애로지원센터(이하 “센터”라 한다)를 설치·운영한다.

②센터는 센터장 1인을 포함한 5인 이내의 공무원 등으로 구성하며, 센터장은 도지사가 임명 또는 위촉한다.

③센터는 다음 각 호의 사무를 수행한다.

1. 기업애로 해소 및 규제완화 관련업무 지원
2. 기업애로지원 음부즈만 운영 및 지원

제17조(기업애로지원 음부즈만의 운영) ①센터내에 기업관련 건의사 파악 및 애로사항 해소 등을 위하여 충청북도 기업애로지원 음부즈만(이하 “음부즈만”이라 한다)을 운영할 수 있다.

②음부즈만은 다음 각 호의 자중에서 시·군별 1명씩 시장·군수의 추천을 받아 도지사가 위촉한다.

1. 기업 경영 또는 기업관련 단체에 종사한 경험이 있거나 전문지식이 풍부한 자
2. 대학교 또는 대학에서 경상계열 부교수 이상의 직에 있거나 있던 자

3. 변호사 또는 세무사 자격이 있는 자
  4. 국가·지방공무원으로 5급 이상 또는 이에 상당한 공무원으로 5년 이상 근무경력이 있는 자
- ③옴부즈만의 임기는 2년으로 하고 연임할 수 있다.
- ④옴부즈만은 다음 각 호의 사무를 수행한다.
1. 기업애로사항 해소를 위한 조사 및 시정권고·의견표명
  2. 기업경영상 불합리한 규제 및 건의사항 파악 등

#### 제18조(기업애로지문자문위원회의 구성·운영)

- ①옴부즈만의 공평한 직무수행과 전문·기술적 사항에 대한 자문을 위해 충청북도기업애로지문위원회(이하 “자문위원회”라 한다)를 설치·운영할 수 있다.
- ②자문위원회는 위원장 1인을 포함한 10인 이내로 구성하며 기업인 각계 전문가, 중소기업 관련 전문인사 중에서 센터장의 추천을 받아 도지사가 위촉한다.
- ③자문위원의 임기는 2년으로 하며 연임할 수 있다.
- ④위원장은 자문위원회에서 호선하고 부위원장은 위원장이 지명하며, 회의는 센터장 및 옴부즈만의 신청에 의해 소집한다.
- ⑤기타 위원회의 운영에 관하여 필요한 사항은 위원회의 의결을 거쳐 위원장이 정한다.

제19조(활동지원) 옴부즈만에게는 조사에 필요한 수당 및 여비를 예산의 범위 안에서 지급할 수 있다.

## 부 칙

이 조례는 공포한 날부터 시행한다.



### 〈제안이유〉

- 지역경제 활성화에 기여하는 기업인에 대한 예우풍토를 조성·확산하여 기업인의 투자를 촉진하고 기업애로 해소활동을 강화하여 기업경쟁력을 높이기 위해 필요한 사항을 규정하기 위하여 관련 조례를 개정하려는 것임.

### 〈주요내용〉

- 기업인 예우 확대와 기업사랑·농촌사랑 운동의 지원 근거를 정함
- 기업인 자긍심 고취를 위해 “기업인의 날” 지정·운영에 관한 사항을 정함
- 기업의 애로해소 활동을 강화하기 위해 “충청북도기업애로 지원협의회” 지원기능을 강화하고, 기업애로지원센터를 설치함
- 기업애로지원센터 내에 기업애로지원 읍부즈만과 자문위원회회의 운영근거를 정함

충청북도의회에서 의결된 충청북도의회 위원회 조례 일부개정조례를 이에 공포한다.

2007년 1월 12일

충청북도지사

충청북도조례 제2981호

### 충청북도의회 위원회 조례 일부개정조례

충청북도의회 위원회 조례 일부를 다음과 같이 개정한다.

제2조제2호중 “기획행정위원회”를 “행정자치위원회”로 한다.

제2조제5호중 “관광건설위원회”를 “건설문화위원회”로 한다.

제3조를 다음과 같이 한다.

제3조(상임위원회의 직무와 그 소관) ①상임위원회는 그 소관에 속하는 의안심사와 청원 및 진정서 처리 등의 직무를 수행한다.

②상임위원회의 소관은 다음과 같다.

1. 의회운영위원회

가. 의회운영에 관한 사항

나. 의회사무처 소관에 속하는 사항

2. 행정자치위원회

가. 공보관실, 감사관실, 정책관리실, 자치행정국, 균형발전본부 소관에 속하는 사항

나. 충북개발공사 운영에 관한 사항

다. 충북개발연구원 소관에 관한 사항

3. 교육사회위원회

가. 교육청, 복지여성국 소관에 속하는 사항

나. 충북과학대학, 자치연수원, 보건환경연구원 운영에 관한 사항

다. 지방의료원 운영에 관한 사항

4. 산업경제위원회

가. 경제투자본부, 농정본부 소관에 속하는 사항

나. 농업기술원 운영에 관한 사항

5. 건설문화위원회

가. 건설재난관리본부, 문화관광환경국 소관에 속하는 사항

나. 생명산업추진단 소관에 속하는 사항

제11조를 다음과 같이 한다.

제11조(부위원장) ①위원회에는 부위원장 1인을 둔다.

②부위원장은 위원회에서 호선하고 이를 본회의에 보고한다.

③위원장이 사고가 있을 때에는 부위원장이 위원장의 직무를 대리한다.

④위원장과 부위원장이 직무를 수행할 수 없는 때에는 출석위원 중 연장자가 그 직무를 대행한다.

부 칙

①(시행일) 이 조례는 공포한 날부터 시행한다.

②(간사에 대한 경과조치) 이 조례 시행 당시 종전의 규정에 의하여 호선된 간사는 이 조례에 의하여 부위원장으로 호선된 것으로 본다.

**<개정이유>**

- 충청북도 조직개편안이 확정됨에 따라 충청북도의회의 일부 상임위원회 명칭을 변경하고, 상임위원회별 소관사항을 충청북도 조직개편내용에 부합되도록 조정하며,
- 위원회 간사 명칭을 부위원장으로 변경함으로써 책임감과 고취 및 의정활동에 활력을 도모하고자 함

**<주요내용>****가. 상임위원회 명칭변경**

- 기획행정위원회를 행정자치위원회로 함. (안제2조, 안제3조)
- 관광건설위원회를 건설문화위원회로 함. (안제2조, 안제3조)

**나. 조직개편 및 기능조정에 따른 상임위원회 소관사항 조정(안제3조)**

- 행정자치위원회(중전 기획행정위원회) 소관 중 기획관리실을 정책관리실로 하고 균형발전본부를 추가함.
- 교육사회위원회 소관 중 여성정책관실을 삭제하고, 복지환경국을 복지여성국으로 명칭을 변경함.
- 산업경제위원회 소관 중 경제통상국을 경제투자본부로 하고, 농정국을 농정본부로 명칭을 변경함.
- 건설문화위원회(중전 관광건설위원회) 소관 중 문화관광국을 문화관광환경국으로 하고, 건설교통국을 건설재난관리본부로 하며, 바이오산업추진단을 생명산업추진단으로 변경함.

**다. 간사의 명칭 변경(안 제11조)**

- 상임위원회별 간사의 명칭을 부위원장으로 변경함

**고 시**

**영동군 공고 제2007 - 8호**

**군계획시설(공공청사)사업 실시계획인가를위한 열람공고**

군계획시설(공공청사)사업에 대한 실시계획 인가를 위하여 국토의 계획 및 이용에 관한 법률 제90조 및 같은법 시행령 제99조의 규정에 의하여 아래와 같이 열람 공고합니다.

2007. 1. 12.  
영 동 군 수

1. 사업시행지의 위치 : 충북 영동군 영동읍 매천리 120번지의 5필지
2. 사업의 종류 및 명칭
  - 종 류 : 군계획시설(공공청사)사업
  - 명 칭 : 영동소방서신축공사
3. 사업의 규모 및 면적

구 분	사 업 량	면 적	비 고
부지조성	6,105㎡	충북 영동군 영동읍 매천리 120번지의 5필지	
건축공사	건축면적 : 1,167.66㎡ 연 면 적 : 2,914.20㎡	"	

4. 사업시행자
  - 주 소 : 충북 청주시 흥덕구 복대동 265-1번지
  - 성 명 : 충청북도지사
5. 사업기간 : 인가일로부터 ~ 2007. 12. 31일까지
6. 수용 또는 사용할 토지·건물의 조서 및 소유권 이외의 권리명세

일련 번호	토지소재지			지목	지적 (㎡)	편입 면적 (㎡)	토지소유자		소유권이외의 권리자	
	읍면	리	번지				주 소	성명	주 소	성명
1	영동	매천	120	과	4,136	4,136	충청북도			
2	"	"	125	전	932	932	충청북도			
3	"	"	543-2	전	537	537	충청북도			
4	"	"	124	전	262	262	충청북도			
5	"	"	121-2	과	172	172	충청북도			
6	"	"	118-3	과	66	66	충청북도			

7. 열람기간 : 2007. 1. 12. ~ 2007. 2. 2. 까지
8. 기타 : 기타 관련서류는 영동군청 소도읍육성과(☎043-740-3582)에 비치하고 있으며 이해관계인은 열람기간중에 의견서를 제출할 수 있음.

## 3. 주요한 지점에서의 기본홍수량, 계획홍수량, 계획홍수위 및 계획하폭

수계명	하천명	하천등급	지 점	기본홍수량 (m <sup>3</sup> /sec)	계획홍수량 (m <sup>3</sup> /sec)	계획홍수위 (EL.M)	계획하폭 (M)
한 강	하구암천	지방2급	용 전 교	156	156	65.10	42~30
			쇠죽골천합류전	145	145	66.07	56~30
			묘곡천합류전	100	100	71.07	25
			통점천합류전	93	93	74.47	26~25
			갓도장천합류전	78	78	82.04	20
			중구천합류전	58	58	84.29	20~16
			윗걸피기천합류전	31	31	95.55	14
			구정골천합류전	24	24	99.29	14~12
			상구천합류전	20	20	100.63	12
			그라우천합류전	12	12	104.26	8

## 4. 하천정비 기본계획의 열람

본 하천정비기본계획에 대한 상세한 자료는 충청북도 민방위안전관리과 (☎043-220-4542) 충주시 지역개발과(☎043-850-6161)에 비치하오니 관계인은 열람하시기를 바랍니다

충청북도고시 제2007 - 4호

하천구역 지정의 고시

하천법 제8조 및 제9조의 규정에 의하여 하천구역을 다음과 같이 지정 하였음을 고시하며, 관계서류(토지세목, 지형도면)를 충주시 지역개발과에 비치하오니 관계인은 열람하시기 바랍니다.

2007년 1월 12일  
충청북도지사

하천 명칭	하천종류	하 천 구 역			면 적 (㎡)	지정일 (사유)
		시점(상류측)	종점(하류측)	거리 (km)		
하 구 암 천	지방2급	충주시 가금면 용전리 238-1천 (NO.2+20)	충주시 가금면 용전리 591-19천 (NO.0+00)	0.220	9,564	2006.12 (하천정비 기본계획 수립)
		충주시 가금면 하구암리 753-2구 (NO.10 +20)	충주시 가금면 용전리 238-1천 (NO. 2+20)	0.800	34,416	
		충주시 가금면 하구암리 309-5천 (NO.16+24)	충주시 가금면 하구암리 753-2구 (NO.10+20)	0.604	14,782	
		충주시 가금면 하구암리 463-3천 (NO.23+96)	충주시 가금면 하구암리 309-5천 (NO.16+24)	0.772	22,352	
		충주시 가금면 하구암리 766천 (NO.25+39)	충주시 가금면 하구암리 463-3천 (NO.23+96)	0.143	4,135	
		충주시 가금면 하구암리 685답 (NO.34+00)	충주시 가금면 하구암리 766천 (NO.25+39)	0.861	18,699	
		충주시 가금면 하구암리 790구 (NO.34+47)	충주시 가금면 하구암리 685답 (NO.34+00)	0.047	803	
		충주시 가금면 하구암리 667-6천 (NO.36+00)	충주시 가금면 하구암리 790구 (NO.34+47)	0.153	2,267	
		충주시 가금면 하구암리 680-1천 (NO.36+65)	충주시 가금면 하구암리 667-6천 (NO.36+00)	0.065	946	
		계			3.665	

- 열람서류: 1. 하천구역에 편입된 토지의 세목을 기재한 서류  
2. 하천구역의 지형도면(축척5,000분의 1 이상의 지형도)

충청북도고시 제2007 - 5호

하천예정지 지정의 고시

하천법 제9조의 규정에 의하여 하천예정지를 다음과 같이 지정하였음을 고시하며, 관계서류(토지세목, 지형도면)를 충주시 지역개발과에 비치하오니 관계인은 열람하시기 바랍니다.

2007년 1월 12일  
충청북도지사

하천 명칭	하천 종류	하천 예정지 의 구간			면적 (㎡)	지정일 (사 유)
		구분	시 점(상류측)	종 점(하류측)		
하 구 암 천	지방2급	우1	충주시 가금면 용전리 591-14제 (NO.5+85)	충주시 가금면 용전리 244-2전 (NO.0+73)	0.512	2006. 12 (하천정비 기본계획 수립)
		우2	충주시 가금면 하구암리 766천 (NO.16+30)	충주시 가금면 용전리 591-1천 (NO.9+70)	0.660	
		우3	충주시 가금면 하구암리 산5-1입 (NO.19+96)	충주시 가금면 하구암리 766천 (NO.16+30)	0.366	
		우4	충주시 가금면 하구암리 582-9구 (NO.31+80)	충주시 가금면 하구암리 766천 (NO.23+90)	0.790	
		우5	충주시 가금면 하구암리 680-1천 (NO.36+65)	충주시 가금면 하구암리 685-1답 (NO.33+20)	0.345	
		좌1	충주시 가금면 하구암리 441-3입 (NO.25+26)	충주시 가금면 하구암리 302답 (NO.20+75)	0.451	
		좌2	충주시 가금면 하구암리 790구 (NO.36+65)	충주시 가금면 하구암리 441-3입 (NO.25+26)	1.139	
		계		4.263	23,758	

- 열람서류 : 1. 하천예정지에 편입된 토지의 세목을 기재한 서류  
2. 하천예정지의 지형도면(축척5,000분의 1 이상의 지형도)



충청북도고시 제2007 - 6호

하천정비기본계획의 고시

하천법 제17조, 같은법 시행규칙 제9조의 규정에 의거 하천정비기본계획을 수립하였음을 고시합니다.

2007년 1월 12일  
충청북도지사

[하천정비기본계획의 개요]

수계명	하천명	하천등급	기본계획 수립현황		비고
			구 간	연 장	
한 강	중리천	지방2급	기점 : 충북 청원군 미원면 중리저수지 종점 : 충북 청원군 미원면 미원천 합류점	4.04km	

1. 수립목적

지방2급 하천인 중리천의 효율적인 이용과 일관된 개수계획을 수립하기 위하여 하천의 홍수관리, 용수공급, 하천환경보전 등에 관한 제반 사항을 조사 분석하여 하천에 관한 종합적인 정비, 보전, 이용이 되도록 정비 기본계획을 수립, 수자원 종합개발지침 확립에 기여코자 함.

2. 연평균 강우량 및 수자원 부존량

수 계	하천명	하천등급	유역면적 (km <sup>2</sup> )	연평균 강우량 (mm/년)	수자원 부존량 (백만m <sup>3</sup> /년)	연평균 유출량 (백만m <sup>3</sup> /년)	연평균 손실량 (백만m <sup>3</sup> /년)
한 강	중리천	지방2급	12.33	1,237.4	15.26	6.13	9.12

## 3. 주요한 지점에서의 기본홍수량, 계획홍수량, 계획홍수위 및 계획하폭

수계명	하천명	하천등급	지 점	기본홍수량 (m <sup>3</sup> /sec)	계획홍수량 (m <sup>3</sup> /sec)	계획홍수위 (EL.m)	계획하폭 (m)
한 강	중리천	지방2급	미원천 합류점	168	168	229.88	78
			쌍귀1교 지점	168	168	236.30	38
			쌍이소하천 합류전	103	103	248.81	25
			중리소하천 합류전	73	73	251.83	20
			무명천 합류전	70	70	259.27	30
			중리저수지 지점	57	57	267.09	23

## 4. 하천정비기본계획의 열람

본 하천정비기본계획에 대한 상세한 자료는 충청북도 민방위안전관리과 (☎043-220-4524), 청원군 건설과 (☎043-251-3497)에 비치하오니 관계인은 열람하시기 바랍니다.

충청북도고시 제2007 - 7호

하천구역 지정의 고시

하천법 제8조 및 제9조의 규정에 의하여 하천구역을 다음과 같이 지정 하였음을 고시하며, 관계서류 (토지세목, 지형도면)를 청원군 건설과에 비치하오니 관계인은 열람하시기 바랍니다.

2007년 1월 12일

충청북도지사

하천명칭	하천종류	하천구간				면적(m <sup>2</sup> )	지정일(사유)
		구분	시점	종점	거리(km)		
중리천	지방2급	좌1	청원군 미원면 쌍이리 379-6천 (No.17+0)	청원군 미원면 미원리 573천 (No.0+0)	0.850	21,320	2006. 12. (하천정비기본 계획 수립)
		좌2	청원군 미원면 쌍이리 217천 (No.47+0)	청원군 미원면 쌍이리 419구 (No.17+0)	1.500	35,395	
		좌3	청원군 미원면 쌍이리 379천 (No.54+0)	청원군 미원면 쌍이리 216-1임 (No.47+0)	0.350	5,454	
		좌4	청원군 미원면 중리 485천 (No.68+0)	청원군 미원면 중리 485천 (No.54+0)	0.700	8,918	
		좌5	청원군 미원면 중리 255-2구 (No.80+43)	청원군 미원면 중리 485천 (No.69+0)	0.593	7,773	
		우1	청원군 미원면 내산리 96천 (No.20+0)	청원군 미원면 내산리 226천 (No.0+0)	1.000	24,758	
		우2	청원군 미원면 쌍이리 277-2천 (No.44+0)	청원군 미원면 쌍이리 290-1천 (No.29+44)	0.706	16,132	
		우3	청원군 미원면 쌍이리 205-1임 (No.51+30)	청원군 미원면 쌍이리 379천 (No.45+0)	0.330	4,415	
		우4	청원군 미원면 중리 487-2구 (No.77+12)	청원군 미원면 중리 485천 (No.63+0)	0.712	4,870	

- 열람서류 : 1. 하천구역에 편입된 토지의 세목을 기재한 서류  
 2. 하천구역의 지형도면(축척 5,000분의 1 이상의 지형도)

충청북도고시 제2007 - 8호

하천예정지 지정의 고시

하천법 제9조의 규정에 의하여 하천예정지를 다음과 같이 지정하였음을 고시하며, 관계서류(토지세목,지형도면)를 청원군 건설과에 비치하오니 관계인은 열람하시기 바랍니다.

2007년 1월 12일  
충청북도지사

하천명칭	하천종류	하천예정지의 구간			면적(㎡)	지정일(사유)	
		구분	시점	종점			거리(km)
중리천	지방2급	예과1	청원군 미원면 쌍이리 217전 (No.47+0)	청원군 미원면 쌍이리 316답 (No.17+0)	1.500	16,368	2006. 12. (하천정비기본 계획 수립)
		예과2	청원군 미원면 쌍이리 394도 (No.54+8)	청원군 미원면 쌍이리 34답 (No.47+0)	0.358	5,661	
		예과3	청원군 미원면 종리 485천 (No.63+46)	청원군 미원면 종리 527구 (No.54+16)	0.480	8,733	
		예과4	청원군 미원면 종리 11-1답 (No.78+0)	청원군 미원면 종리 105-3답 (No.68+32)	0.468	5,772	
		예우1	청원군 미원면 내산리 97-1전 (No.17+0)	청원군 미원면 내산리 98-1전 (No.20+0)	0.150	498	
		예우2	청원군 미원면 쌍이리 277-2전 (No.44+0)	청원군 미원면 쌍이리 204-3답 (No.30+0)	0.700	2,241	
		예우3	청원군 미원면 쌍이리 205-2전 (No.51+30)	청원군 미원면 쌍이리 379천 (No.45+0)	0.330	2,302	
		예우4	청원군 미원면 종리 487-2구 (No.77+0)	청원군 미원면 종리 485천 (No.63+0)	0.700	6,617	

- 열람서류 : 1. 하천예정지에 편입된 토지의 세목을 기재한 서류  
2. 하천예정지의 지형도면(축척 5,000분의 1 이상의 지형도)

충청북도고시 제2007 - 9호

하천정비기본계획의 고시

하천법 제17조, 같은법 시행규칙 제9조의 규정에 의거 하천정비기본계획을 수립하였음을 고시합니다.

2007년 1월 12일  
충청북도지사

[하천정비기본계획의 개요]

수계명	하천명	하천등급	기본계획 수립현황		비고
			구 간	연 장	
금 강	봉현천	지방2급	기점 : 충청북도 영동군 영동읍 봉현리 종점 : 충청북도 영동군 영동읍 초강합류점	5.00km	

1. 수립목적

지방2급 하천인 봉현천의 효율적인 이용과 일관된 개수계획을 수립하기 위하여 하천의 홍수관리, 용수공급, 하천환경보전 등에 관한 제반 사항을 조사 분석하여 하천에 관한 종합적인 정비, 보전, 이용이 되도록 정비 기본계획을 수립, 수자원 종합개발지침 확립에 기여코자 함.

2. 연평균 강우량 및 수자원 부족량

수 계	하천명	하천등급	유역면적 (km <sup>2</sup> )	연평균 강우량 (mm/년)	수자원 부족량 (백만m <sup>3</sup> /년)	연평균 유출량 (백만m <sup>3</sup> /년)	연평균 손실량 (백만m <sup>3</sup> /년)
금 강	봉현천	지방2급	16.71	1,173.6	19.61	7.77	11.84

## 3. 주요한 지점에서의 기본홍수량, 계획홍수량, 계획홍수위 및 계획하폭

수계명	하천명	하천등급	지 점	기본홍수량 (m <sup>3</sup> /sec)	계획홍수량 (m <sup>3</sup> /sec)	계획홍수위 (EL.m)	계획하폭 (m)
금 강	봉현천	지방2급	초강 합류점	165	165	132.47 ~ 140.76	32
			소사천 합류점	135	135	140.76 ~ 146.38	28
			탑선천 합류점	90	90	146.38 ~ 155.45	22
			석쟁이천 합류점	55	55	155.45 ~ 178.23	16

## 4. 하천정비기본계획의 열람

본 하천정비기본계획에 대한 상세한 자료는 충청북도 민방위안전관리과 (☎043-220-4534), 영동군 재난관리과 (☎043-740-3933)에 비치하오니 관계인은 열람하시기 바랍니다.

충청북도고시 제2007 - 10호

하천구역 지정의 고시

하천법 제8조 및 제9조의 규정에 의하여 하천구역을 다음과 같이 지정 하였음을 고시하며, 관계서류(토지세목,지형도면)를 영동군 재난관리과에 비치하오나 관계인은 열람하시기 바랍니다.

2007년 1월 12일  
충청북도지사

하천명칭	하천종류	하천구간				면적(m <sup>2</sup> )	지정일(사유)
		구분	시점	종점	거리(km)		
봉현천	지방2급	좌1	영동군 영동읍 심원리 535-2천 (No.1+11)	영동군 영동읍 심원리 815천 (No.23+60)	22.49	16,242	2006. 12. (하천정비기본 계획 수립)
		좌2	영동군 영동읍 봉현리 688천 (No.23+60)	영동군 영동읍 봉현리 688-9천 (No.34+47)	10.87	47,468	
		좌3	영동군 영동읍 봉현리 688-9천 (No.34+47)	영동군 영동읍 봉현리 688-9천 (No.44+31)	9.84	2,297	
		좌4	영동군 영동읍 봉현리 688-9천 (No.44+31)	영동군 영동읍 봉현리 688-9천 (No.50+00)	5.69	2,363	
		우1	영동군 영동읍 심원리 815-37천 (No.1+11)	영동군 영동읍 봉현리 575-3도 (No.23+50)	22.39	177,765	
		우2	영동군 영동읍 봉현리 575-3도 (No.23+50)	영동군 영동읍 봉현리 688-9천 (No.34+47)	10.97	6,359	
		우3	영동군 영동읍 봉현리 688-9천 (No.34+47)	영동군 영동읍 봉현리 688-9천 (No.43+80)	9.33	2,535	
		우4	영동군 영동읍 봉현리 688-9천 (No.43+80)	영동군 영동읍 봉현리 267답 (No.50+00)	6.20	8,709	

- 열람서류 : 1. 하천구역에 편입된 토지의 세목을 기재한 서류  
2. 하천구역의 지형도면(축척 5,000분의 1 이상의 지형도)

충청북도고시 제2007 - 11호

하천예정지 지정의 고시

하천법 제9조의 규정에 의하여 하천예정지를 다음과 같이 지정하였음을 고시하며, 관계서류(토지세목,지형도면)를 영동군 재난관리과에 비치하오니 관계인은 열람하시기 바랍니다.

2007년 1월 12일

충청북도지사

하천명칭	하천종류	하천예정지의 구간				면적(m <sup>2</sup> )	지정일(사유)
		구분	시점	종점	거리(km)		
봉현천	지방2급	예좌1	영동군 영동읍 심원리 831구 (No.11+26)	영동군 영동읍 심원리 704-3대 (No.20+50)	9.24	3,780	2006. 12. (하천정비기본 계획 수립)
		예좌2	영동군 영동읍 봉현리 565-6천 (No.26+70)	영동군 영동읍 봉현리 490답 (No.31+40)	4.70	1,049	
		예좌3	영동군 영동읍 봉현리 산67-5임 (No.32+80)	영동군 영동읍 봉현리 692구 (No.34+20)	1.40	2,661	
		예좌4	영동군 영동읍 봉현리 446-1답 (No.34+50)	영동군 영동읍 봉현리 240전 (No.39+10)	9.61	730	
		예좌5	영동군 영동읍 봉현리 240전 (No.44+11)	영동군 영동읍 봉현리 240전 (No.45+10)	0.99	964	
		예우1	영동군 영동읍 심원리 815-77과 (No.10+00)	영동군 영동읍 심원리 420답 (No.15+90)	5.90	2,715	
		예우2	영동군 영동읍 심원리 815-60천 (No.18+60)	영동군 영동읍 심원리 815천 (No.23+50)	4.90	1,052	
		예우3	영동군 영동읍 봉현리 563-4도 (No.27+48)	영동군 영동읍 봉현리 688-9천 (No.28+35)	5.58	504	
		예우4	영동군 영동읍 봉현리 467-4도 (No.35+00)	영동군 영동읍 봉현리 89-1답 (No.39+98)	4.98	1,285	
		예우5	영동군 영동읍 봉현리 683구 (No.44+00)	영동군 영동읍 봉현리 산30-1임(No.45+00)	1.00	416	

열람서류 : 1. 하천예정지에 편입된 토지의 세목을 기재한 서류

2. 하천예정지의 지형도면(축척 5,000분의 1 이상의 지형도)



충청북도고시 제2007 - 12호

하천정비기본계획의 고시

하천법 제17조, 같은 법 시행규칙 제9조의 규정에 의거 하천정비기본계획을 수립하였음을 고시합니다.

2007년 1월 12일  
충청북도지사

[하천정비기본계획의 개요]

수계명	하천명	하천등급	기본계획 수립현황		비고
			구 간	연 장	
한 강	팔송천	지방2급	기점 : 제천시 봉양읍 명도리 산 14-7 종점 : 제천시 봉양읍 팔송리 제천천 합류점	2.30km	

1. 수립목적

지방2급 하천인 팔송천의 효율적인 이용과 일관된 개수계획을 수립하기 위하여 하천의 홍수관리, 용수공급, 하천환경보전 등에 관한 제반사항을 조사 분석하여 하천에 관한 종합적인 정비, 보전, 이용이 되도록 정비기본계획을 수립, 수자원 종합개발지침 확립에 기여코저 함.

2. 연평균 강수량 및 수자원 부족량

수 계	하천명	하천등급	유역면적 (km <sup>2</sup> )	연평균 강수량 (mm/년)	수자원 부족량 (백만m <sup>3</sup> /년)	연평균 유출량 (백만m <sup>3</sup> /년)	연평균 손실량 (백만m <sup>3</sup> /년)
한 강	팔송천	지방2급	27.65	1322.5	36.58	21.13	15.45

## 3. 주요한 지점에서의 기본홍수량, 계획홍수량, 계획홍수위 및 계획하폭

수계명	하천명	하천등급	지 점	기본홍수량	계획홍수량	계획홍수위	계획하폭
한강	팔송천	지방2급	제천천 합류점	243	243	220.81 ~ 231.83	41-46
			마을입구	243	243	233.48 ~ 247.01	41-46
			매골천 합류점	242	242	247.54 ~ 250.89	41
			저수지 하류	217	217	263.58	38-41

## 4. 하천정비기본계획의 열람

본 하천정비기본계획에 대한 상세한 자료는 충청도청 민방위안전관리과 (☎043-220-4533), 제천시 건설과(☎043-640-5792)에 비치하오니 관계인은 열람하시기 바랍니다.

충청북도고시 제2007 - 13호

하천구역 지정의 고시

하천법 제8조 및 제9조의 규정에 의하여 하천구역을 다음과 같이 지정 하였음을 고시하며, 관계서류(토지세목, 지형도면)를 제천시 건설과에 비치 하오니 관계인은 열람하시기 바랍니다.

2007년 1월 12일  
충청북도지사

하천명	하천종류	하천구간			면적(m <sup>2</sup> )	지정일(사유)	
		구분	시점	종점			
팔송천	지방2급	좌1	제천시 봉양읍 봉양리 497-2도번지선 (No.3+57)	제천시 봉양읍 봉양리 724-29계번지선 (No.0+0)	0.357	17,990.04	2006. 12. (하천정비기본계획수립)
		좌2	제천시 봉양읍 명도리 산90-10도번지선 (No.13+64)	제천시 봉양읍 봉양리 497-2도번지선 (No.3+57)	1.007	26,145.15	
		좌3	제천시 봉양읍 명도리 103-9답번지선 (No.18+57)	제천시 봉양읍 명도리 산90-10도번지선 (No.13+64)	0.493	12,307.98	
		좌4	제천시 봉양읍 명도리 579유번지선 (No.23+64)	제천시 봉양읍 명도리 103-9답번지선 (No.18+57)	0.507	8,738.74	
		우1	제천시 봉양읍 봉양리 496-1철번지선 (No.3+55)	제천시 봉양읍 봉양리 724-26계번지선 (No.0+0)	0.355	11,852.65	
		우2	제천시 봉양읍 명도리 110-8대번지선 (No.13+64)	제천시 봉양읍 봉양리 496-1철번지선 (No.3+55)	1.005	25,331.68	
		우3	제천시 봉양읍 명도리 산135구번지선 (No.18+57)	제천시 봉양읍 명도리 110-8대번지선 (No.13+64)	0.493	12,735.87	
		우4	제천시 봉양읍 명도리 산97-1일번지선 (No.23+64)	제천시 봉양읍 명도리 산135구번지선 (No.18+57)	0.507	9,053.87	

- 열람서류 : 1. 하천예정지에 편입된 토지의 세목을 기재한 서류  
2. 하천예정지의 지형도면(축척 5,000분의 1 이상의 지형도)

## 충청북도고시 제2007-14호

## 하천예정지 지정의 고시

하천법 제9조의 규정에 의하여 하천예정지를 다음과 같이 지정하였음을 고시하며, 관계서류(토지세목, 지형도면)를 제천시 건설과에 비치하오니 관계인은 열람하시기 바랍니다.

2007년 1월 12일  
충청북도지사

하천명칭	하천종류	하천예정지의 구간				면적(m <sup>2</sup> )	지정일(사유)
		구분	시점	종점	거리(km)		
팔송천	지방2급	예좌1	제천시 봉양읍 봉양리 400답번지선 (No.13+0)	제천시 봉양읍 봉양리 396-4전번지선 (No.11+70)	0.130	944.09	2006. 12. (하천정비기본계획수립)
		예우1	제천시 봉양읍 명도리 97-7도번지선 (No.21+30)	제천시 봉양읍 명도리 산135구번지선 (No.18+70)	0.260		

- 열람서류 : 1. 하천예정지에 편입된 토지의 세목을 기재한 서류  
2. 하천예정지의 지형도면(축척 5,000분의 1 이상의 지형도)

**충청북도고시 제2007-15호**

**하천정비기본계획의 고시**

하천법 제17조, 같은 법 시행규칙 제9조의 규정에 의거 하천정비기본계획을 수립하였음을 고시합니다.

2007년 1월 12일  
충청북도지사

**[하천정비기본계획의 개요]**

수계명	하천명	하천등급	기본계획 수립현황		비고
			구 간	연 장	
한 강	장평천	지방2급	기점 : 제천시 두학동 687답 종점 : 제천시 봉양읍 제천천 합류점	12.0km	
	고암천	지방2급	기점 : 제천시 고암동 281-1답 종점 : 제천시 동현동 장평천 합류점	5.0km	
	하소천	지방2급	기점 : 제천시 신월동 430-2 종점 : 제천시 영천동 장평천 합류점	4.7km	
	미당천	지방2급	기점 : 제천시 봉양읍 미당리 488-2답 종점 : 제천시 봉양읍 장평천 합류점	4.9km	

**1. 수립목적**

지방2급 하천인 장평천 수계(장평천, 고암천, 하소천, 미당천)의 효율적인 이용과 일관된 개수계획을 수립하기 위하여 하천의 홍수관리, 용수공급, 하천환경보전 등에 관한 제반사항을 조사 분석하여 하천에 관한 종합적인 정비, 보전, 이용이 되도록 정비기본계획을 수립, 수자원 종합개발지침 확립에 기여코저 함.

2. 연평균 강우량 및 수자원 부존량

수 계	하천명	하천등급	유역면적 (km <sup>2</sup> )	연평균 강우량 (mm/년)	수자원 부존량 (백만m <sup>3</sup> /년)	연평균 유출량 (백만m <sup>3</sup> /년)	연평균 손실량 (백만m <sup>3</sup> /년)
한 강	장평천	지방2급	115.19	1322.5	152.34	87.99	64.35
	고암천	지방2급	12.45	1322.5	16.47	9.50	6.97
	하소천	지방2급	23.52	1322.5	31.11	17.98	13.13
	미당천	지방2급	12.22	1322.5	16.16	9.33	6.83

3. 주요한 지점에서의 기본홍수량, 계획홍수량, 계획홍수위 및 계획하폭

수계명	하천명	하천등급	지 점	기본홍수량	계획홍수량	계획홍수위	계획하폭
한강	장평천	지방2급	제천천 합류점	745	745	207.84 ~ 223.39	89 ~ 130
			미당천 합류점	682	682	223.82 ~ 225.31	78 ~ 140
			장평천 수위관측지점	682	682	225.60 ~ 230.68	77 ~ 118
			하소천 합류점	486	486	230.73 ~ 237.01	66 ~ 113
			지류 합류점	293	293	237.42 ~ 238.36	44 ~ 64
	고암천	지방2급	장평천 합류점	128	128	237.42 ~ 241.03	27 ~ 77
			터골천 합류점	115	115	241.29 ~ 251.13	25 ~ 34
			지류 합류점	94	94	252.46 ~ 256.03	22 ~ 28
	하소천	지방2급	장평천 합류점	230	230	230.84 ~ 233.94	40 ~ 80
			질고개천 합류점	223	223	234.31 ~ 243.48	39 ~ 71
			동산말천 합류점	174	174	244.61 ~ 257.63	35 ~ 56
	미당천	지방2급	장평천 합류점	153	153	223.82 ~ 233.44	31 ~ 79
			소새천 합류점	119	119	234.26 ~ 246.99	25 ~ 66
			한의골천 합류점	93	93	247.43 ~ 311.26	22 ~ 40

4. 하천정비기본계획의 열람

본 하천정비기본계획에 대한 상세한 자료는 충청도청 민방위안전관리과 (☎043-220-4533), 제천시 건설과(☎043-640-5792)에 비치하오니 관계인은 열람하시기 바랍니다.

충청북도고시 제2007 - 16호

하천구역 지정의 고시

하천법 제8조 및 제9조의 규정에 의하여 하천구역을 다음과 같이 지정 하였음을 고시하며, 관계서류(토지세목, 지형도면)를 제천시 건설과에 비치 하오니 관계인은 열람하시기 바랍니다.

2007년 1월 12일  
충청북도지사

하천명칭	하천종류	하천구간				면적(m <sup>2</sup> )	지정일(사유)
		구분	시정	종점	거리(km)		
장평천	지방2급	좌1	제천시 봉양읍 장평리 937-2답번지선(No.13+35)	제천시 봉양읍 연박리 807-1천번지선(No.0+0)	1.335	43,660.87	2006. 12. (하천정비기 본계획수립)
		좌2	제천시 봉양읍 장평리 산87-4임번지선(No.18+0)	제천시 봉양읍 장평리 937-2답번지선(No.13+35)	0.465	18,400.03	
		좌3	제천시 봉양읍 장평리 1051-65도번지선(No.27+92)	제천시 봉양읍 장평리 산87-4임번지선(No.18+0)	0.992	42,477.19	
		좌4	제천시 봉양읍 장평리 560-12도번지선(No.38+7)	제천시 봉양읍 장평리 1051-65도번지선(No.27+92)	1.015	53,729.59	
		좌5	제천시 신동 683-3도번지선(No.53+15)	제천시 봉양읍 장평리 560-12도번지선(No.38+7)	1.508	90,942.15	
		좌6	제천시 천남동 240-12 제번지선(No.76+24)	제천시 신동 683-3도번지선(No.53+15)	2.309	118,045.33	
		좌7	제천시 강제동 582-1 제번지선(No.87+44)	제천시 천남동 240-12 제번지선(No.76+24)	1.120	59,475.12	
		좌8	제천시 강제동 671-23 천번지선(No.105+88)	제천시 강제동 582-1 제번지선(No.87+44)	1.944	161,257.29	
		좌9	제천시 고명동 629답번지선(No.120+0)	제천시 강제동 671-23 천번지선(No.105+88)	0.412	53,360.48	
		우1	제천시 봉양읍 장평리 산189도번지선(No.45+66)	제천시 봉양읍 장평리 236-1구번지선(No.43+0)	1.3350.266	39,528.28	

하천명	하천종류	하천구간				면적(m <sup>2</sup> )	지정일(사유)
		구분	시점	종점	거리(km)		
장평천	지방2급	우2	제천시 신동 640-17계번지선(No.66+0)	제천시 신동 398-3임번지선(No.55+10)	1.457	54,213.05	2006. 12. (하천정비기본계획수립)
		우3	제천시 천남동471-20계번지선(No.87+0)	제천시 천남동 53-31철번지선(No.83+0)	3.008	172,873.60	
		우4	제천시 봉양읍 장평리 998-1전번지선(No.13+35)	제천시 봉양읍 연박리 1453-1천번지선(No.0+0)	2.900	152,207.67	
		우5	제천시 봉양읍 장평리 668-1도번지선(No.27+92)	제천시 봉양읍 장평리 998-1전번지선(No.13+35)	2.861	117,669.86	
		우6	제천시 신동 130-7철번지선(No.58+0)	제천시 봉양읍 장평리 668-1도번지선(No.27+92)	0.439	14,584.47	
		고암천	지방2급	좌1	제천시 신백동 304-2답번지선(No.3+70)	제천시 신백동 408-11천번지선(No.0+0)	
좌2	제천시 장락동 268답번지선(No.23+13)			제천시 신백동 304-2답번지선(No.3+70)	1.943	41,727.45	
좌3	제천시 장락동 18-1전번지선(No.35+0)			제천시 장락동 268답번지선(No.23+13)	1.187	22,149.62	
좌4	제천시 고암동 396-2답번지선(No.50+0)			제천시 장락동 18-1전번지선(No.35+0)	1.500	26,832.28	
우1	제천시 동현동 223천번지선(No.3+70)			제천시 동현동 413천번지선(No.0+0)	0.370	7,865.10	
우2	제천시 장락동 709-50천번지선(No.23+13)			제천시 동현동 223천번지선(No.3+70)	1.943	45,312.65	
우3	제천시 장락동 19잡번지선(No.35+0)			제천시 장락동 709-50천번지선(No.23+13)	1.187	23,662.76	
우4	제천시 고암동 282-2답번지선(No.50+0)			제천시 장락동 19잡번지선(No.35+0)	1.500	26,391.10	
하소천	지방2급	좌1	제천시 영천동 863-2도번지선(No.7+39)	제천시 영천동 1172천번지선(No.0+0)	0.739	21,152.97	
		좌2	제천시 서부동 300답번지선(No.16+46)	제천시 영천동 863-2도번지선(No.7+39)	0.907	26,100.43	
		좌3	제천시 신월동 1163-48천번지선(No.33+0)	제천시 서부동 300답번지선(No.16+46)	1.654	50,582.26	
		좌4	제천시 신월동 1163-60천번지선(No.47+0)	제천시 신월동 1163-48천번지선(No.33+0)	1.400	45,808.24	
		우1	제천시 하소동 340-6천번지선(No.7+39)	제천시 천남동 471-20계번지선(No.0+0)	0.739	21,510.42	
		우2	제천시 하소동 340-7도번지선(No.16+46)	제천시 하소동 340-6천번지선(No.7+39)	0.907	27,111.53	
		우3	제천시 신월동 1163-11도번지선(No.33+0)	제천시 하소동 340-7도번지선(No.16+46)	1.654	56,453.04	
		우4	제천시 신월동 1163-22천번지선(No.47+0)	제천시 신월동 1163-11도번지선(No.33+0)	1.400	47,072.89	



하천명칭	하천종류	하천구간				면적(m <sup>2</sup> )	지정일 (사유)
		구분	시점	종점	거리(km)		
미당천	지방2급	좌1	제천시 왕암동 722도 번지선(No.19+64)	제천시 신동 150-7전 번지선(No.0+0)	1.964	36,711.15	2006. 12. (하천정비기 본계획수립)
		좌2	제천시 봉양읍 미당리 989-6도번지선 (No.36+39)	제천시 왕암동 722도 번지선(No.19+64)	1.675	35,200.86	
		좌3	제천시 봉양읍 미당리 486대번지선(No.49+0)	제천시 봉양읍 미당리 989-6도번지선 (No.36+39)	1.261	17,380.35	
		우1	제천시 왕암동 762-22 천번지선(No.19+64)	제천시 신동 130-7천 번지선(No.0+0)	1.964	38,776.96	
		우2	제천시 봉양읍 미당리 989천번지선 (No.36+39)	제천시 왕암동 762-22 천번지선(No.19+64)	1.675	38,181.19	
		우3	제천시 봉양읍 미당리 103-1유번지선 (No.47+0)	제천시 봉양읍 미당리 989천번지선 (No.36+39)	1.261	19,761.11	

- 열람서류 : 1. 하천예정지에 편입된 토지의 세목을 기재한 서류  
 2. 하천예정지의 지형도면(축척 5,000분의 1 이상의 지형도)

충청북도고시 제2007-17호

하천예정지 지정의 고시

하천법 제9조의 규정에 의하여 하천예정지를 다음과 같이 지정하였음을 고시하며, 관계서류(토지세목, 지형도면)를 제천시 건설과에 비치하오니 관계인은 열람하시기 바랍니다.

2007년 1월 12일  
충청북도지사

하천명	하천종류	하천예정지의 구간			면적(m <sup>2</sup> )	지정일(사유)	
		구분	시점	종점			거리(km)
장평천	지방2급	예좌1	제천시 봉양읍 장평리 1051-66답번지선(No.29+50)	제천시 봉양읍 장평리 산87-4임번지선(No.18+50)	1.100	15,568.85	2006. 12. (하천정비기본계획수립)
		예좌2	제천시 봉양읍 장평리 247-3전번지선(No.48+0)	제천시 봉양읍 장평리 247-9전번지선(No.47+0)	0.100	152.53	
		예좌3	제천시 신동 640-13천번지선(No.60+0)	충북 제천시 신동 537-1임번지선(No.56+60)	0.340	403.84	
		예좌4	제천시 천남동 245-3전번지선(No.74+50)	제천시 천남동 250-1답번지선(No.73+50)	0.100	284.91	
		예좌5	제천시 강계동 583-1전번지선(No.86+40)	제천시 천남동 98-7번지선(No.82+50)	0.390	617.00	
		예좌6	제천시 고명동 633-4답번지선(No.117+40)	제천시 고명동 253답번지선(No.115+50)	0.190	593.48	
		예우1	제천시 봉양읍 장평리 산72임번지선(No.4+0)	제천시 봉양읍 연박리 812-2천번지선(No.0+0)	0.400	3,168.86	
		예우2	제천시 봉양읍 장평리 산66-10임번지선(No.17+10)	제천시 봉양읍 장평리 1021전번지선(No.8+70)	0.840	2,077.33	
		예우3	제천시 봉양읍 장평리 666천번지선(No.31+90)	제천시 봉양읍 장평리 748-4답번지선(No.20+90)	1.100	3,015.66	
		예우4	제천시 봉양읍 장평리 산189도번지선(No.45+66)	제천시 봉양읍 장평리 236-1구번지선(No.43+0)	0.266	823.79	
		예우5	제천시 신동 640-17천번지선(No.66+0)	제천시 신동 398-3임번지선(No.55+10)	1.090	3,345.08	
		예우6	제천시 천남동 471-20천번지선(No.87+0)	제천시 천남동 53-31천번지선(No.83+0)	0.400	2,597.31	

하천명	하천종류	하천예정지의 구간				면적(m <sup>2</sup> )	지정일(사유)
		구분	시점	종점	거리(km)		
고암천	지방2급	예좌1	제천시 장락동 709-39 천변지선(No.27+80)	제천시 장락동 225답 변지선(No.20+10)	0.770	7,671.32	2006. 12. (하천정비기 본계획수립)
		예좌2	제천시 고암동 541답 변지선(No.42+0)	제천시 장락동 69-6천 변지선(No.29+50)	1.250	8,350.86	
		예좌3	제천시 고암동 298-1 도변지선(No.50+0)	제천시 고암동 286-6 답변지선(No.47+60)	0.240	867.90	
		예우1	제천시 동현동 142-2 도변지선(No.9+0)	제천시 동현동 152-1 답변지선(No.8+0)	0.100	163.28	
		예우2	제천시 장락동 301-1 천변지선(No.28+20)	제천시 장락동 228-3 답변지선(No.20+70)	0.750	1,428.75	
		예우3	제천시 고암동 282-3 답변지선(No.50+0)	제천시 고암동 563-8 답변지선(No.47+60)	0.240	591.97	
하소천	지방2급	-	-	-	-		
미당천	지방2급	예좌1	제천시 신동 640-33천 변지선(No.9+20)	제천시 신동 143-7천 변지선(No.3+20)	0.400	3,168.86	
		예좌2	제천시 신동 640-24천 변지선(No.13+20)	제천시 신동 540-27답 변지선(No.11+40)	0.840	2,077.33	
		예우1	제천시 신동 산57-5임 변지선(No.6+0)	제천시 신동 190-1답 변지선(No.3+40)	1.100	3,015.66	
		예우2	제천시 왕암동 669-1 임변지선(No.17+0)	제천시 신동 235천변 지선(No.9+20)	0.266	823.79	
		예우3	제천시 왕암동 631-18 답변지선(No.21+0)	제천시 왕암동 631-30 답변지선(No.19+40)	1.090	3,345.08	
		예우4	제천시 봉양읍 미당리 500-12대변지선 (No.48+0)	제천시 봉양읍 미당리 989-13천변지선 (No.38+70)	0.400	2,597.31	

- 열람서류 : 1. 하천예정지에 편입된 토지의 세목을 기재한 서류  
 2. 하천예정지의 지형도면(축척 5,000분의 1 이상의 지형도)

## 충청북도고시 제2007-18호

## 하천정비기본계획의 고시

하천법 제17조, 같은법 시행규칙 제9조의 규정에 의거 하천정비기본계획을 수립하였음을 고시합니다.

2007년 1월 12일  
충청북도지사

## [하천정비기본계획의 개요]

수계명	하천명	하천등급	기본계획 수립현황		비고
			구 간	연 장	
한 강	흑석천	지방2급	기점 : 충북 괴산군 문광면 옥성리 종점 : 충북 괴산군 문광면 달천 합류점	4.00km	

## 1. 수립목적

지방2급 하천인 흑석천의 효율적인 이용과 일관된 개수계획을 수립하기 위하여 하천의 홍수관리, 용수공급, 하천환경보전 등에 관한 제반 사항을 조사 분석하여 하천에 관한 종합적인 정비, 보전, 이용이 되도록 정비 기본계획을 수립, 수자원 종합개발지침 확립에 기여코자 함.

## 2. 연평균 강우량 및 수자원 부존량

수 계	하천명	하천등급	유역면적 (km <sup>2</sup> )	연평균 강우량 (mm/년)	수자원 부존량 (백만m <sup>3</sup> /년)	연평균 유출량 (백만m <sup>3</sup> /년)	연평균 손실량 (백만m <sup>3</sup> /년)
한 강	흑석천	지방2급	12.63	1,211.3	15.30	8.74	6.56

3. 주요한 지점에서의 기본홍수량, 계획홍수량, 계획홍수위 및 계획하폭

수계명	하천명	하천등급	지 점	기본홍수량 (m <sup>3</sup> /sec)	계획홍수량 (m <sup>3</sup> /sec)	계획홍수위 (EL.m)	계획하폭 (m)
한 강	흑석천	지방2급	흑석천 하구	171	171	138.42 ~ 144.18	64 ~ 25
			안흥골천 합류전	152	152	144.33 ~ 146.11	25 ~ 22
			배미골천 합류전	135	135	146.80 ~ 157.42	27 ~ 21
			지류 합류점	129	129	158.49 ~ 174.05	34 ~ 13
			안동막천 합류전	56	56	175.02 ~ 175.84	14 ~ 12

4. 하천정비기본계획의 열람

본 하천정비기본계획에 대한 상세한 자료는 충청북도 민방위안전관리과 (☎043-220-4543), 괴산군 건설과 (☎043-830-3381)에 비치하오니 관계인은 열람하시기 바랍니다.

충청북도고시 제2007-19호

하천구역 지정의 고시

하천법 제8조 및 제9조의 규정에 의하여 하천구역을 다음과 같이 지정 하였음을 고시하며, 관계서류(토지세목,지형도면)를 괴산군 건설과에 비치하오니 관계 인은 열람하시기 바랍니다.

2007년 1월 12일

충청북도지사

하천명칭	하천종류	하천구간				면적(m <sup>2</sup> )	지정일(사유)
		구분	시점	종점	거리(km)		
혹석천	지방2급	좌1	괴산군 문광면 혹석리 408-4답(No.2+57)	괴산군 문광면 혹석리 469도(No.0+0)	0.257	5,597	2006. 12. (하천정비기본 계획 수립)
		좌2	괴산군 문광면 혹석리 375-2답(No.6+70)	괴산군 문광면 혹석리 408-4답(No.2+57)	0.413	4,787	
		좌3	괴산군 문광면 혹석리 54-2답(No.19+37)	괴산군 문광면 혹석리 375-2답(No.6+70)	1.267	14,881	
		좌4	괴산군 문광면 혹석리 159-1답(No.22+30)	괴산군 문광면 혹석리 54-2답(No.19+37)	0.293	2,206	
		좌5	괴산군 문광면 혹석리 457-1천(No.27+90)	괴산군 문광면 혹석리 159-1답(No.22+30)	0.560	6,927	
		좌6	괴산군 문광면 옥성리 128답(No.34+0)	괴산군 문광면 혹석리 457-1천(No.27+90)	0.610	6,249	
		좌7	괴산군 문광면 옥성리 139전(No.37+30)	괴산군 문광면 옥성리 128답(No.34+0)	0.330	3,557	
		좌8	괴산군 문광면 옥성리 143-4답(No.40)	괴산군 문광면 옥성리 139전(No.37+30)	0.270	1,579	

하천명칭	하천종류	하천구간				면적(m <sup>2</sup> )	지정일(사유)
		구분	시점	종점	거리(km)		
홍석천	지방2급	우1	괴산군 문광면 흑석리 401-3전(No.2+57)	괴산군 청천면 덕평리 84-1 (No.0+0)	0.257	3,652	2006. 12, (하천정비기본 계획 수립)
		우2	괴산군 문광면 흑석리 395답(No.5+0)	괴산군 문광면 흑석리 401-3전(No.2+57)	0.243	2,332	
		우3	괴산군 문광면 흑석리 54-2답(No.19+37)	괴산군 문광면 흑석리 395답(No.5+0)	1.437	14,333	
		우4	괴산군 문광면 흑석리 158답(No.21+85)	괴산군 문광면 흑석리 54-2답(No.19+37)	0.248	1,510	
		우5	괴산군 문광면 흑석리 187답(No.27+38)	괴산군 문광면 흑석리 158답(No.21+85)	0.553	5,338	
		우6	괴산군 문광면 옥성리 산114임(No.36+43)	괴산군 문광면 흑석리 187답(No.27+38)	0.905	7,527	
		우7	괴산군 문광면 옥성리 518도(No.40)	괴산군 문광면 옥성리 산114임(No.36+43)	0.357	2,423	

- 열람서류 : 1. 하천구역에 편입된 토지의 세목을 기재한 서류  
 2. 하천구역의 지형도면(축척 5,000분의 1 이상의 지형도)

충청북도고시 제2007-20호

하천예정지 지정의 고시

하천법 제9조의 규정에 의하여 하천예정지를 다음과 같이 지정하였음을 고시하며, 관계서류(토지세목,지형도면)를 괴산군 건설과에 비치하오니 관계인은 열람하시기 바랍니다.

2007년 1월 12일  
충청북도지사

하천명칭	하천종류	하천예정지의 구간				면적(m <sup>2</sup> )	지정일(사유)
		구분	시점	종점	거리(km)		
혹석천	지방2급	예좌1	괴산군 문광면 혹석리 466구(No.5+50)	괴산군 문광면 혹석리 469도(No.0)	0.550	6,656	2006. 12. (하천정비기본 계획 수립)
		예좌2	괴산군 문광면 혹석리 306-4전(No.15+70)	괴산군 문광면 혹석리 375-1도(No.6+40)	0.930	7,294	
		예좌3	괴산군 문광면 혹석리 157-1일(No.25+10)	괴산군 문광면 혹석리 159-6답(No.19+50)	0.560	6,688	
		예좌4	괴산군 문광면 옥성리 522구(No.33+0)	괴산군 문광면 혹석리 457-1천(No.27+30)	0.570	3,076	
		예좌5	괴산군 문광면 옥성리 141-7일(No.38+50)	괴산군 문광면 옥성리 129-6답(No.33+55)	0.495	3,380	



하천명칭	하천종류	하천예정지의 구간				면적(m <sup>2</sup> )	지정일 (사유)
		구분	시점	종점	거리(km)		
흑석천	지방2급	예우1	괴산군 문광면 흑석리 401전(No.1+85)	괴산군 청천면 덕평리 84-1 (No.0+0)	0.185	1,548	2006. 12. (하천정비기본 계획 수립)
		예우2	괴산군 문광면 흑석리 산79임(No.8+80)	괴산군 문광면 흑석리 산80-2임(No.4+50)	0.430	3,226	
		예우3	괴산군 문광면 흑석리 156-1답(No.20+90)	괴산군 문광면 흑석리 산78임(No.11+0)	0.990	8,772	
		예우4	괴산군 문광면 흑석리 457-2천(No.25+12)	괴산군 문광면 흑석리 156-1답(No.21+18)	0.394	1,756	
		예우5	괴산군 문광면 옥성리 513도(No.30+92)	괴산군 문광면 흑석리 187답(No.27+38)	0.354	2,053	
		예우6	괴산군 문광면 옥성리 산115임(No.34+30)	괴산군 문광면 옥성리 513도(No.31+12)	0.318	1,930	
		예우7	괴산군 문광면 옥성리 146답(No.40+0)	괴산군 문광면 옥성리 512-2전(No.36+50)	0.350	2,535	

- 열람서류 : 1. 하천예정지에 편입된 토지의 세목을 기재한 서류  
 2. 하천예정지의 지형도면(축척 5,000분의 1 이상의 지형도)

## 충청북도고시 제2007-22호

## 소방시설공사업등록고시

소방시설공사업법 제4조 및 같은법 시행규칙 제3조제3항의 규정에 의거 소방시설공사업을 신규로 등록하였기에 다음과 같이 고시 합니다.

2007년 1월 12일  
충청북도지사

등록업체		대표자	등록번호	등록일자	등록업종
상호	영업소재지				
(주)경운전력	충북 청원군 북이면 신대리 263-7	박광윤	제2007-1호	'07. 1. 8.	전문소방 시설공사업

**충청북도고시 제2007 - 23호**

**2007년도 벼 병해충 방제계획**

식물방역법 제20조제2항 내지 제4항의 규정에 의거 2007년도 벼병해충 및 잡초방제 계획을 다음과 같이 고시합니다.

2007. 1. 12.

충청북도지사

**1. 방제의 기본방향**

도내 일부지역에 침입되어 있는 병해충이 만연하여 쌀생산에 중대한 피해를 끼칠 우려가 있을 경우 병해충을 없애거나 퍼지는 것을 막기 위하여 필요하다고 인정할 때 공동방제 실시

**2. 방제대상 지역 : 도내일원**

**3. 방제계획 면적 : 176,977ha (방제회수 : 3.5회)**

**4. 방제기간 : 2007년 4월부터 9월까지(6개월)**

**5. 방제대상 병해충의 종류**

- 병 : 잎도열병, 이삭도열병, 잎집무늬마름병, 흰빛잎마름병 등
- 충 : 벼물바구미, 벼멸구류, 이화명나방, 흑명나방, 저온성해충 등
- 잡초 : 피, 올방개, 올미, 벧풀, 자귀풀 등

**6. 방제요령 : 지역실정에 따라 벼 병해충 방제기간에 가용인력, 장비등 방제 기자재를 총동원하여 일제 공동방제 실시**

**7. 사업비 지원계획 : 1,050,000천원 (도비 및 시군비 보조)**

- 벼 병해충 공동방제 : 21,000ha

**8. 기 타 : 벼 병해충 방제에 필요한 세부적인 사항에 대하여는 시군 실정에 알맞는 계획을 수립하여 추진하시기 바랍니다.**

## 식물방역법 관련조항

**제20조(방제계획)** ① 농림부장관은 제19조의 규정에 의한 방제를 효율적으로 실시하기 위하여 매년 방제계획의 수립 및 방제에 관한 기본적인 사항이 포함된 지침(이하 "방제기본지침"이라한다)을 작성하여 시·도지사에게 시달하여야 한다

② 시·도지사는 농림부장관으로부터 방제기본지침을 시달받은 때에는 지체없이 해당지역에 적합한 방제계획을 수립·시행하여야 한다

③ 제1항 및 제2항의 규정에 의한 방제기본지침 및 방제계획에 포함되어야 할 사항은 다음 각호와 같다

### 1. 방제기본지침

가. 방제의 기본방향

나. 방제대상병해충의 종류

다. 방제의 추진요령 및 방제예산에 관한 사항

라. 기타 방제계획의 수립 및 방제에 관하여 필요한 사항

### 2. 방제계획

가. 지역특성에 맞는 방제의 기본방향

나. 방제대상지역 및 일시

다. 방제대상병해충의 종류

라. 구체적인 방제의 내용 기타 방제에 관하여 필요한 사항

④ 시·도지사는 제2항의 규정에 의한 방제계획을 수립한 때에는 지체없이 그 내용을 시·도 공보에 고시하여야 하며, 농림부장관에게 이를 보고하여야 한다. 그 내용을 변경한 때에도 또한 같다. 다만, 방제계획의 변경에 관한 보고는 중요한 사항에 한한다.

**공 고**

**충청북도 공고 제2007 - 12호**

**도로사용 개시에 관한 공고**

도로법 제28조의 규정에 의거 도로사용 개시구간을 다음과 같이 공고합니다.

2007. 1. 12.

충 청 북 도 자 사

**1. 사용개시구간**

일련 번호	도로의 종 류	노선명	사용개시구간			주 요 경과지	개시일자	비 고
			시 점	종 점	전용구간 (km)			
1	지방도	511호 (미원-초평)	청원군 북이면 대을리	청원군 내수읍 세교리	4.47	없음	공고일부터	도로확장 및 포장완료

**2. 비 고 :** 관련 도면은 충청북도 건설재난관리본부 건설정책팀

(전화 043-220-4133)에 비치하고 관계인의 열람을 제공합니다.

## 충청북도 공고 제2007 - 13호

## 공인 등록·폐기 공고

충청북도공인조례 제8조 및 제16조의 규정에 의거 공인을 등록·폐기하고 동 조례 제9조에 따라 다음과 같이 공고합니다.

2007년 1월 12일



















충 청 북 도 지 사



















## 1. 공인 등록·폐기사유

- 충청북도행정기구설치조례 개정(조례 제2965호) 및 동 조례 시행규칙 개정(규칙 제2562호)으로 부서의 신설과 명칭변경에 따라 회계관계 공무원의 공인 등을 신조·개각 (184개) 및 폐기 (163개)
- 충청북도 환경보전기금 설치 및 운용 조례 제정(조례 제2925호)으로 충청북도환경보전기금 운용을 위한 회계관계 공무원 공인 신조 (2개)
- 충청북도 재난관리기금 운용·관리 조례 제정(조례 제2848호)으로 충청북도재난관리기금분임운용관직 폐지에 따라 공인 폐기 (1개)
- 충청북도 여성발전 기본 조례의 제정(조례 제2889호)으로 충청북도 여성발전기금의 관리·운용에 관한 사항의 심의 기능이 충청북도 여성정책위원회로 전환(충청북도 여성발전기금 관리위원회 폐지)됨에 따라 위원회 직인 폐기 (1개)



















## 2. 공인의 사용(폐기)일 : 2007. 1. 8.



















3. 등록하는 공인 인영 : 186개



















공인명	인영	글씨맞규격	공인명	인영	글씨맞규격
충청북도 정책기획관 사무물품 출납원인		한글전서체 정사각형 (1.8cm×1.8cm)	충청북도 정책기획관 사무물품 출납원인		한글전서체 정사각형 (1.8cm×1.8cm)
충청북도 정책기획관 사무물품 출납원인		한글전서체 정사각형 (2.1cm×2.1cm)	충청북도 혁신담당관 사무물품 출납원인		한글전서체 정사각형 (2.0cm×2.0cm)
충청북도 혁신담당관 사무물품 출납원인		한글전서체 정사각형 (2.0cm×2.0cm)	충청북도 혁신담당관 사무물품 출납원인		한글전서체 정사각형 (2.0cm×2.0cm)
충청북도 주민생활지 원과의사무 물품출납원인		한글전서체 정사각형 (1.8cm×1.8cm)	충청북도 주민생활지 원과의사무 물품출납원인		한글전서체 정사각형 (1.8cm×1.8cm)
충청북도 주민생활지 원과의사무 물품출납원인		한글전서체 정사각형 (2.0cm×2.0cm)	충청북도 경제정책팀 사무물품 출납원인		한글전서체 정사각형 (1.8cm×1.8cm)
충청북도 경제정책팀 사무물품 출납원인		한글전서체 정사각형 (1.8cm×1.8cm)	충청북도 경제정책팀 사무물품 출납원인		한글전서체 정사각형 (2.0cm×2.0cm)
충청북도 투자유치 사무물품 출납원인		한글전서체 정사각형 (1.8cm×1.8cm)	충청북도 투자유치 사무물품 출납원인		한글전서체 정사각형 (1.8cm×1.8cm)
충청북도 투자유치 사무물품 출납원인		한글전서체 정사각형 (2.0cm×2.0cm)	충청북도 전략산업 사무물품 출납원인		한글전서체 정사각형 (2.0cm×2.0cm)
충청북도 전략산업 사무물품 출납원인		한글전서체 정사각형 (2.0cm×2.0cm)	충청북도 전략산업 사무물품 출납원인		한글전서체 정사각형 (2.0cm×2.0cm)



















공 인 명	인 영	글씨밋규격	공 인 명	인 영	글씨밋규격
충청북도 통상외교 출납원인		한글전서체 정사각형 (1.8cm×1.8cm)	충청북도 통상외교 출납원인		한글전서체 정사각형 (1.8cm×1.8cm)
충청북도 통상외교 출납원인		한글전서체 정사각형 (2.0cm×2.0cm)	충청북도 기업지원 출납원인		한글전서체 정사각형 (1.8cm×1.8cm)
충청북도 기업지원 출납원인		한글전서체 정사각형 (1.8cm×1.8cm)	충청북도 기업지원 출납원인		한글전서체 정사각형 (2.0cm×2.0cm)
충청북도 자원관리 출납원인		한글전서체 정사각형 (1.8cm×1.8cm)	충청북도 자원관리 출납원인		한글전서체 정사각형 (1.8cm×1.8cm)
충청북도 자원관리 출납원인		한글전서체 정사각형 (2.0cm×2.0cm)	충청북도 균형정책 출납원인		한글전서체 정사각형 (1.8cm×1.8cm)
충청북도 균형정책 출납원인		한글전서체 정사각형 (1.8cm×1.8cm)	충청북도 균형정책 출납원인		한글전서체 정사각형 (2.4cm×2.4cm)
충청북도 지역개발 출납원인		한글전서체 정사각형 (1.8cm×1.8cm)	충청북도 지역개발 출납원인		한글전서체 정사각형 (1.8cm×1.8cm)
충청북도 지역개발 출납원인		한글전서체 정사각형 (2.1cm×2.1cm)	충청북도 신도시건설 출납원인		한글전서체 정사각형 (2.0cm×2.0cm)
충청북도 신도시건설 출납원인		한글전서체 정사각형 (2.0cm×2.0cm)	충청북도 교통물류 출납원인		한글전서체 정사각형 (2.0cm×2.0cm)





























공인명	인영	글씨맞규격	공인명	인영	글씨맞규격
충청북도 교통물류 일상경비 출납원인		한글전서체 정사각형 (2.0cm×2.0cm)	충청북도 교통물류 분임 관인		한글전서체 정사각형 (2.0cm×2.0cm)
충청북도 건축물 출납원인		한글전서체 정사각형 (1.8cm×1.8cm)	충청북도 건축물 일상경비 출납원인		한글전서체 정사각형 (1.8cm×1.8cm)
충청북도 건축물 분임 정수관인		한글전서체 정사각형 (2.1cm×2.1cm)	충청북도 농업 분임 출납원인		한글전서체 정사각형 (1.8cm×1.8cm)
충청북도 농업 일상경비 출납원인		한글전서체 정사각형 (1.8cm×1.8cm)	충청북도 농업 분임 관인		한글전서체 정사각형 (2.0cm×2.0cm)
충청북도 농산지원 분임 출납원인		한글전서체 정사각형 (1.8cm×1.8cm)	충청북도 농산지원 일상경비 출납원인		한글전서체 정사각형 (1.8cm×1.8cm)
충청북도 농산지원 분임 정수관인		한글전서체 정사각형 (2.0cm×2.0cm)	충청북도 원예유통 분임 출납원인		한글전서체 정사각형 (1.8cm×1.8cm)
충청북도 원예유통 일상경비 출납원인		한글전서체 정사각형 (1.8cm×1.8cm)	충청북도 원예유통 분임 관인		한글전서체 정사각형 (2.0cm×2.0cm)
충청북도 축산 출납원인		한글전서체 정사각형 (1.8cm×1.8cm)	충청북도 축산 일상경비 출납원인		한글전서체 정사각형 (1.8cm×1.8cm)
충청북도 축산 분임 정수관인		한글전서체 정사각형 (2.0cm×2.0cm)	충청북도 축산 분임 출납원인		한글전서체 정사각형 (1.8cm×1.8cm)



















공 인 명	인 영	글씨맞규격	공 인 명	인 영	글씨맞규격
충청북도 산림복지팀 일상경비 출납원인		한글전서체 정사각형 (1.8cm×1.8cm)	충청북도 산림복지 팀장인		한글전서체 정사각형 (2.0cm×2.0cm)
충청북도 건설정책팀 일몰품 출납원인		한글전서체 정사각형 (2.0cm×2.0cm)	충청북도 건설정책팀 장인		한글전서체 정사각형 (2.0cm×2.0cm)
충청북도 건설정책팀 장인		한글전서체 정사각형 (2.0cm×2.0cm)	충청북도 하천관리 팀장인		한글전서체 정사각형 (2.0cm×2.0cm)
충청북도 하천관리 팀장인		한글전서체 정사각형 (2.0cm×2.0cm)	충청북도 하천관리 팀장인		한글전서체 정사각형 (2.0cm×2.0cm)
충청북도 재난관리 팀장인		한글전서체 정사각형 (2.0cm×2.0cm)	충청북도 재난관리 팀장인		한글전서체 정사각형 (2.0cm×2.0cm)
충청북도 재난관리 팀장인		한글전서체 정사각형 (2.0cm×2.0cm)	충청북도 지역안전 팀장인		한글전서체 정사각형 (2.0cm×2.0cm)
충청북도 지역안전 팀장인		한글전서체 정사각형 (2.0cm×2.0cm)	충청북도 지역안전 팀장인		한글전서체 정사각형 (2.0cm×2.0cm)
충청북도 토지정보 팀장인		한글전서체 정사각형 (2.0cm×2.0cm)	충청북도 토지정보 팀장인		한글전서체 정사각형 (2.0cm×2.0cm)
충청북도 토지정보 팀장인		한글전서체 정사각형 (2.0cm×2.0cm)	충청북도 토지정보 팀장인		한글전서체 정사각형 (1.8cm×1.8cm)



















공인명	인영	글씨및규격	공인명	인영	글씨및규격
충청북도 복지정책과 일상경비 출납원인		한글전서체 정사각형 (1.8cm×1.8cm)	충청북도 복지정책 수 복지정책 관인		한글전서체 정사각형 (2.1cm×2.1cm)
충청북도 여성정책 일상경비 출납원인		한글전서체 정사각형 (1.8cm×1.8cm)	충청북도 여성정책 일상경비 출납원인		한글전서체 정사각형 (1.8cm×1.8cm)
충청북도 여성정책과 수 관인		한글전서체 정사각형 (2.1cm×2.1cm)	충청북도 경로재활과 일상경비 출납원인		한글전서체 정사각형 (1.8cm×1.8cm)
충청북도 경로재활과 일상경비 출납원인		한글전서체 정사각형 (1.8cm×1.8cm)	충청북도 경로재활과 수 관인		한글전서체 정사각형 (2.0cm×2.0cm)
충청북도 청소년이동과 일상경비 출납원인		한글전서체 정사각형 (1.8cm×1.8cm)	충청북도 청소년이동과 일상경비 출납원인		한글전서체 정사각형 (1.8cm×1.8cm)
충청북도 청소년이동과 수 관인		한글전서체 정사각형 (2.1cm×2.1cm)	충청북도 문화정책과 일상경비 출납원인		한글전서체 정사각형 (1.8cm×1.8cm)
충청북도 문화정책과 일상경비 출납원인		한글전서체 정사각형 (1.8cm×1.8cm)	충청북도 문화정책과 수 관인		한글전서체 정사각형 (2.1cm×2.1cm)
충청북도 관광진흥과 일상경비 출납원인		한글전서체 정사각형 (1.8cm×1.8cm)	충청북도 관광진흥과 일상경비 출납원인		한글전서체 정사각형 (1.8cm×1.8cm)
충청북도 관광진흥과 수 관인		한글전서체 정사각형 (2.1cm×2.1cm)	충청북도 체육과 출납 원인		한글전서체 정사각형 (1.8cm×1.8cm)

공 인 명	인 영	글씨맞규격	공 인 명	인 영	글씨맞규격
충청북도 체육과 출납 원인		한글전서체 정사각형 (1.8cm×1.8cm)	충청북도 체육과 분임 징수관인		한글전서체 정사각형 (2.1cm×2.1cm)
충청북도 농업기술원 포도연구 소관 분임 징수 관인		한글전서체 정사각형 (2.0cm×2.0cm)	충청북도 농업기술원 포도연구 소관 분임 경리 인		한글전서체 정사각형 (2.0cm×2.0cm)
충청북도 농업기술원 포도연구 소관 분임 출납 원인		한글전서체 정사각형 (1.8cm×1.8cm)	충청북도 농업기술원 포도연구 소관 분임 출납 원인		한글전서체 정사각형 (1.8cm×1.8cm)
충청북도 농업기술원 포도연구 소관 분임 출납 원인		한글전서체 정사각형 (1.8cm×1.8cm)	충청북도 농업기술원 포도연구 소관 분임 출납 원인		한글전서체 정사각형 (1.8cm×1.8cm)
충청북도 농업기술원 포도연구 소관 분임 출납 원인		한글전서체 정사각형 (2.0cm×2.0cm)	충청북도 농업기술원 포도연구 소관 분임 출납 원인		한글전서체 정사각형 (2.0cm×2.0cm)
충청북도 농업기술원 포도연구 소관 분임 출납 원인		한글전서체 정사각형 (1.8cm×1.8cm)	충청북도 농업기술원 포도연구 소관 분임 출납 원인		한글전서체 정사각형 (1.8cm×1.8cm)
충청북도 농업기술원 포도연구 소관 분임 출납 원인		한글전서체 정사각형 (1.8cm×1.8cm)	충청북도 농업기술원 포도연구 소관 분임 출납 원인		한글전서체 정사각형 (1.8cm×1.8cm)
충청북도 농업기술원 포도연구 소관 분임 출납 원인		한글전서체 정사각형 (2.4cm×2.4cm)	충청북도 농업기술원 포도연구 소관 분임 출납 원인		한글전서체 정사각형 (2.4cm×2.4cm)
충청북도 농업기술원 포도연구 소관 분임 출납 원인		한글전서체 정사각형 (2.0cm×2.0cm)	충청북도 농업기술원 포도연구 소관 분임 출납 원인		한글전서체 정사각형 (2.0cm×2.0cm)







공 인 명	인 영	글씨맞규격	공 인 명	인 영	글씨맞규격
충청북도 농업기술연구원 사무소 소외원인		한글전서체 정사각형 (2.0cm×2.0cm)	충청북도 농업기술연구원 사무소 소수원인		한글전서체 정사각형 (2.0cm×2.0cm)
충청북도 농업기술원 장수읍 사무소 장리인		한글전서체 정사각형 (2.0cm×2.0cm)	충청북도 농업기술원 장수읍 사무소 장리인		한글전서체 정사각형 (2.0cm×2.0cm)
충청북도 농업기술원 장수읍 사무소 장리인		한글전서체 정사각형 (1.8cm×1.8cm)	충청북도 농업기술원 장수읍 사무소 장리인		한글전서체 정사각형 (1.8cm×1.8cm)
충청북도 농업기술원 장수읍 사무소 장리인		한글전서체 정사각형 (1.8cm×1.8cm)	충청북도 농업기술원 장수읍 사무소 장리인		한글전서체 정사각형 (1.8cm×1.8cm)
충청북도 생명산업 추진단 장리인		한글전서체 정사각형 (2.4cm×2.4cm)	충청북도 생명산업 추진단 사무소 장리인		한글전서체 정사각형 (2.4cm×2.4cm)
충청북도 생명산업 추진단 사무소 장리인		한글전서체 반타원형 (1.2cm×3.0cm)	충청북도 생명산업 추진단 사무소 장리인		한글전서체 정사각형 (2.4cm×2.4cm)
충청북도 생명산업 추진단 사무소 장리인		한글전서체 정사각형 (2.0cm×2.0cm)	충청북도 생명산업 추진단 사무소 장리인		한글전서체 정사각형 (2.4cm×2.4cm)
충청북도 생명산업 추진단 사무소 장리인		한글전서체 정사각형 (2.0cm×2.0cm)	충청북도 생명산업 추진단 사무소 장리인		한글전서체 정사각형 (2.0cm×2.0cm)
충청북도 생명산업 추진단 사무소 장리인		한글전서체 정사각형 (2.4cm×2.4cm)	충청북도 생명산업 추진단 사무소 장리인		한글전서체 정사각형 (2.4cm×2.4cm)

공 인 명	인 영	글씨및규격	공 인 명	인 영	글씨및규격
충청북도 생명산업 추진단체무 관리관인		한글전서체 정사각형 (2.4cm×2.4cm)	충청북도 도로관리 사업소 리관인		한글전서체 정사각형 (2.4cm×2.4cm)
충청북도 도로관리 사업소계인		한글전서체 반타원형 (1.2cm×3.0cm)	충청북도 도로관리 사업소물품 관리관인		한글전서체 정사각형 (2.4cm×2.4cm)
충청북도 도로관리 사업소물품 출납원인		한글전서체 정사각형 (2.0cm×2.0cm)	충청북도 도로관리 사업소분임 경리관인		한글전서체 정사각형 (2.4cm×2.4cm)
충청북도 도로관리사 업소분임물 품출납원인		한글전서체 정사각형 (2.0cm×2.0cm)	충청북도 도로관리사 업소세입세 출외현금출 납원인		한글전서체 정사각형 (2.0cm×2.0cm)
충청북도 도로관리사 업소수입금 출납원인		한글전서체 정사각형 (2.0cm×2.0cm)	충청북도 도로관리사 업소일상경 비출납원인		한글전서체 정사각형 (2.0cm×2.0cm)
충청북도 도로관리 사업소지 출원인		한글전서체 정사각형 (2.4cm×2.4cm)	충청북도 도로관리 사업소징 수관인		한글전서체 정사각형 (2.4cm×2.4cm)
충청북도 도로관리 사업소채권 관리관인		한글전서체 정사각형 (2.4cm×2.4cm)	충청북도 도로관리 사업소채무 관리관인		한글전서체 정사각형 (2.4cm×2.4cm)
충청북도 도로관리사 업소총주지 소경리관인		한글전서체 정사각형 (2.4cm×2.4cm)	충청북도 도로관리사 업소총주지 소계인		한글전서체 반타원형 (1.3cm×3.5cm)
충청북도 도로관리사업소 총주지소물품 관리관인		한글전서체 정사각형 (2.4cm×2.4cm)	충청북도 도로관리사업소 총주지소분임 물품출납원인		한글전서체 정사각형 (2.0cm×2.0cm)



















공 인 명	인 영	글씨맞규격	공 인 명	인 영	글씨맞규격
충청북도도로 관리사업소충주 지소세입세출의 현금출납원인		한글전서체 정사각형 (2.0cm×2.0cm)	충청북도도로 관리사업소충주 지소수입금출납 원인		한글전서체 정사각형 (2.0cm×2.0cm)
충청북도도로 관리사업소충주 지소지출원인		한글전서체 정사각형 (2.4cm×2.4cm)	충청북도도로 관리사업소충주 지소징수관인		한글전서체 정사각형 (2.4cm×2.4cm)
충청북도도로 관리사업소충주 지소채권관리관 인		한글전서체 정사각형 (2.4cm×2.4cm)	충청북도도로 관리사업소충주 지소채무관리관 인		한글전서체 정사각형 (2.4cm×2.4cm)
건설교통부소관 일반회계충청북 도도로관리사업 소장분임재무관 인		한글전서체 정사각형 (2.0cm×2.0cm)	건설교통부소관 일반회계충청북 도도로관리사업 소장분임지출관 인		한글전서체 정사각형 (2.0cm×2.0cm)
충청북도청주 동부소방서중앙 119안전센터 도급경비취급 공무원인		한글전서체 정사각형 (1.8cm×1.8cm)	충청북도청주 동부소방서울광 119안전센터 도급경비취급 공무원인		한글전서체 정사각형 (1.8cm×1.8cm)
충청북도청주 동부소방서북동 119안전센터 도급경비취급 공무원인		한글전서체 정사각형 (1.8cm×1.8cm)	충청북도청주 동부소방서문의 119안전센터 도급경비취급 공무원인		한글전서체 정사각형 (1.8cm×1.8cm)
충청북도청주 동부소방서보은 119안전센터 도급경비취급 공무원인		한글전서체 정사각형 (1.8cm×1.8cm)	충청북도청주 동부소방서내수 119안전센터 도급경비취급 공무원인		한글전서체 정사각형 (1.8cm×1.8cm)
충청북도청주 서부소방서중앙 119안전센터 도급경비취급 공무원인		한글전서체 정사각형 (1.8cm×1.8cm)	충청북도청주 서부소방서북대 119안전센터 도급경비취급 공무원인		한글전서체 정사각형 (1.8cm×1.8cm)
충청북도청주 서부소방서남부 119안전센터 도급경비취급 공무원인		한글전서체 정사각형 (1.8cm×1.8cm)	충청북도청주 서부소방서사직 119안전센터 도급경비취급 공무원인		한글전서체 정사각형 (1.8cm×1.8cm)



















공 인 명	인 영	글씨맞규격	공 인 명	인 영	글씨맞규격
충청북도 소방서 119안전센터 도급경비취급 공무원인 주앙터급		한글전서체 정사각형 (1.8cm×1.8cm)	충청북도 소방서 119안전센터 도급경비취급 공무원인 주부터급		한글전서체 정사각형 (1.8cm×1.8cm)
충청북도 소방서 119안전센터 도급경비취급 공무원인 주보터급		한글전서체 정사각형 (1.8cm×1.8cm)	충청북도 소방서 119안전센터 도급경비취급 공무원인 주덕터급		한글전서체 정사각형 (1.8cm×1.8cm)
충청북도 소방서 119안전센터 도급경비취급 공무원인 주성터급		한글전서체 정사각형 (1.8cm×1.8cm)	충청북도 소방서 119안전센터 도급경비취급 공무원인 제청상터급		한글전서체 정사각형 (1.8cm×1.8cm)
충청북도 소방서 119안전센터 도급경비취급 공무원인 제천산터급		한글전서체 정사각형 (1.8cm×1.8cm)	충청북도 소방서 119안전센터 도급경비취급 공무원인 제청봉상터급		한글전서체 정사각형 (1.8cm×1.8cm)
충청북도 소방서 119안전센터 도급경비취급 공무원인 제천양터급		한글전서체 정사각형 (1.8cm×1.8cm)	충청북도 소방서 119안전센터 도급경비취급 공무원인 제천매포터급		한글전서체 정사각형 (1.8cm×1.8cm)
충청북도 소방서 119안전센터 도급경비취급 공무원인 동양터급		한글전서체 정사각형 (1.8cm×1.8cm)	충청북도 소방서 119안전센터 도급경비취급 공무원인 동육터급		한글전서체 정사각형 (1.8cm×1.8cm)
충청북도 소방서 119안전센터 도급경비취급 공무원인 동향터급		한글전서체 정사각형 (1.8cm×1.8cm)	충청북도 소방서 119안전센터 도급경비취급 공무원인 동청산터급		한글전서체 정사각형 (1.8cm×1.8cm)
충청북도 소방서 119안전센터 도급경비취급 공무원인 평양터급		한글전서체 정사각형 (1.8cm×1.8cm)	충청북도 소방서 119안전센터 도급경비취급 공무원인 중평산터급		한글전서체 정사각형 (1.8cm×1.8cm)
충청북도 소방서 119안전센터 도급경비취급 공무원인 진양터급		한글전서체 정사각형 (1.8cm×1.8cm)	충청북도 소방서 119안전센터 도급경비취급 공무원인 진평해원터급		한글전서체 정사각형 (1.8cm×1.8cm)







































공 인 명	인 영	글씨맞규격	공 인 명	인 영	글씨맞규격
충청북도 음성 소방서 중앙 119안전센터 도급경비취급 공무원인		한글전서체 정사각형 (1.8cm×1.8cm)	충청북도 음성 소방서 음성 119안전센터 도급경비취급 공무원인		한글전서체 정사각형 (1.8cm×1.8cm)
충청북도 음성 소방서 대소 119안전센터 도급경비취급 공무원인		한글전서체 정사각형 (1.8cm×1.8cm)	충청북도 음성 소방서 감곡 119안전센터 도급경비취급 공무원인		한글전서체 정사각형 (1.8cm×1.8cm)
충청북도 환경 보전기금운용 판인		한글전서체 정사각형 (2.1cm×2.1cm)	충청북도 환경 보전기금출납 원인		한글전서체 정사각형 (1.8cm×1.8cm)



















4. 폐기하는 공인 인영 : 165개


















공인명	인영	글씨및규격	공인명	인영	글씨및규격
충청북도여성정책관실분임물품출납원인		한글전서체 정사각형 (1.8cm×1.8cm)	충청북도여성정책관실분임출납원인		한글전서체 정사각형 (1.8cm×1.8cm)
충청북도여성정책관실인		한글전서체 정사각형 (2.1cm×2.1cm)	충청북도기획관실분임출납원인		한글전서체 정사각형 (1.8cm×1.8cm)
충청북도기획관실출납원인		한글전서체 정사각형 (1.8cm×1.8cm)	충청북도기획관실인		한글전서체 정사각형 (2.1cm×2.1cm)
충청북도혁신분권출납원인		한글전서체 정사각형 (2.0cm×2.0cm)	충청북도혁신분권출납원인		한글전서체 정사각형 (2.0cm×2.0cm)
충청북도혁신분권실인		한글전서체 정사각형 (2.0cm×2.0cm)	충청북도경제과분임출납원인		한글전서체 정사각형 (1.8cm×1.8cm)
충청북도경제과출납원인		한글전서체 정사각형 (1.8cm×1.8cm)	충청북도경제과분임정수관인		한글전서체 정사각형 (2.1cm×2.1cm)
충청북도첨단산업분임출납원인		한글전서체 정사각형 (1.9cm×1.9cm)	충청북도첨단산업분임출납원인		한글전서체 정사각형 (1.9cm×1.9cm)
충청북도첨단산업실인		한글전서체 정사각형 (2.1cm×2.1cm)	충청북도국제통상분임출납원인		한글전서체 정사각형 (1.8cm×1.8cm)
충청북도국제통상분임출납원인		한글전서체 정사각형 (1.8cm×1.8cm)	충청북도국제통상실인		한글전서체 정사각형 (2.1cm×2.1cm)








공 인 명	인 영	글씨및규격	공 인 명	인 영	글씨및규격
충청북도 기업지원과 품출납원인		한글전서체 정사각형 (1.8cm×1.8cm)	충청북도 기업지원과 일상경비 출납원인		한글전서체 정사각형 (1.8cm×1.8cm)
충청북도 기업지원과 분임장 수관인		한글전서체 정사각형 (2.1cm×2.1cm)	충청북도 사회복지과 품출납원인		한글전서체 정사각형 (1.8cm×1.8cm)
충청북도 사회복지과 일상경비 출납원인		한글전서체 정사각형 (1.8cm×1.8cm)	충청북도 사회복지과 분임장 수관인		한글전서체 정사각형 (2.1cm×2.1cm)
충청북도 농정과 품출납 원인		한글전서체 정사각형 (1.8cm×1.8cm)	충청북도 농정과 일상경 비출 납원인		한글전서체 정사각형 (1.8cm×1.8cm)
충청북도 농정과 분임 장수관인		한글전서체 정사각형 (2.1cm×2.1cm)	충청북도 농산지원과 품출납 원인		한글전서체 정사각형 (1.8cm×1.8cm)
충청북도 농산지원과 일상경비 출납원인		한글전서체 정사각형 (1.8cm×1.8cm)	충청북도 농산지원과 분임장 수관인		한글전서체 정사각형 (2.1cm×2.1cm)
충청북도 원예유통과 품출납 원인		한글전서체 정사각형 (1.8cm×1.8cm)	충청북도 원예유통과 일상경비 출납원인		한글전서체 정사각형 (1.8cm×1.8cm)
충청북도 원예유통과 분임장 수관인		한글전서체 정사각형 (2.1cm×2.1cm)	충청북도 축산과 품출 납원인		한글전서체 정사각형 (1.8cm×1.8cm)
충청북도 축산과 일상경 비출 납원인		한글전서체 정사각형 (1.8cm×1.8cm)	충청북도 축산과 분임 장수관인		한글전서체 정사각형 (2.1cm×2.1cm)

공 인 명	인 영	글씨및규격	공 인 명	인 영	글씨및규격
충청북도 산림과분임 출납원인		한글전서체 정사각형 (1.8cm×1.8cm)	충청북도 산림경비출 납원인		한글전서체 정사각형 (1.8cm×1.8cm)
충청북도 산림과분임 징수관인		한글전서체 정사각형 (2.1cm×2.1cm)	충청북도 문화예술과 분임출납 원인		한글전서체 정사각형 (1.8cm×1.8cm)
충청북도 문화예술과 경비출 납원인		한글전서체 정사각형 (1.8cm×1.8cm)	충청북도 문화예술과 징수 관인		한글전서체 정사각형 (2.1cm×2.1cm)
충청북도 체육청소년 과분임출 납원인		한글전서체 정사각형 (1.8cm×1.8cm)	충청북도 체육청소년 과분임출 납원인		한글전서체 정사각형 (1.8cm×1.8cm)
충청북도 체육청소년 과징수 관인		한글전서체 정사각형 (2.1cm×2.1cm)	충청북도 관광과분 임출납 원인		한글전서체 정사각형 (1.8cm×1.8cm)
충청북도 관광과분 임출납 원인		한글전서체 정사각형 (1.8cm×1.8cm)	충청북도 관광과분 임 징수관인		한글전서체 정사각형 (2.1cm×2.1cm)
충청북도 건축문화 과분임 출납원인		한글전서체 정사각형 (1.8cm×1.8cm)	충청북도 건축문화 과분임 출납원인		한글전서체 정사각형 (1.8cm×1.8cm)
충청북도 건축문화 과분임 징수 관인		한글전서체 정사각형 (2.1cm×2.1cm)	충청북도 지역개발 과분임 출납원인		한글전서체 정사각형 (1.8cm×1.8cm)
충청북도 지역개발 과분임 출납원인		한글전서체 정사각형 (1.8cm×1.8cm)	충청북도 지역개발 과 징수 관인		한글전서체 정사각형 (2.1cm×2.1cm)



















공 인 명	인 영	글씨맞규격	공 인 명	인 영	글씨맞규격
충청북도 민방위안전 관리과분임 물품출 납원인		한글전서체 정사각형 (2.0cm×2.0cm)	충청북도 민방위안전 관리과일상 경비출 납원인		한글전서체 정사각형 (2.0cm×2.0cm)
충청북도 민방위안전 관리과분임 정수관인		한글전서체 정사각형 (2.0cm×2.0cm)	충청북도 재난관리과 분임물품 출납원인		한글전서체 정사각형 (2.0cm×2.0cm)
충청북도 재난관리과 일상경비 출납원인		한글전서체 정사각형 (2.0cm×2.0cm)	충청북도 재난관리과 분임정수 관인		한글전서체 정사각형 (2.0cm×2.0cm)
충청북도 지적과분임 물품출 납원인		한글전서체 정사각형 (1.8cm×1.8cm)	충청북도 지적과일상 경비출 납원인		한글전서체 정사각형 (1.8cm×1.8cm)
충청북도 지적과분임 정수관인		한글전서체 정사각형 (2.1cm×2.1cm)	충청북도 교통과분임 물품출 납원인		한글전서체 정사각형 (2.0cm×2.0cm)
충청북도 교통과일상 경비출 납원인		한글전서체 정사각형 (2.0cm×2.0cm)	충청북도 교통과분임 정수관인		한글전서체 정사각형 (2.1cm×2.1cm)
충청북도 도로과분임 물품출 납원인		한글전서체 정사각형 (2.0cm×2.0cm)	충청북도 도로과일상 경비출 납원인		한글전서체 정사각형 (2.0cm×2.0cm)
충청북도 도로과분임 정수관인		한글전서체 정사각형 (2.1cm×2.1cm)	충청북도 현산업도시 건설지원 물품출 납원인		한글전서체 정사각형 (2.0cm×2.0cm)
충청북도 현산업도시 건설지원 일상경비 출납원인		한글전서체 정사각형 (2.0cm×2.0cm)	충청북도 농업기술원 육천포도 시험장분임 정수관인		한글전서체 정사각형 (2.0cm×2.0cm)



















공 인 명	인 영	글씨맞규격	공 인 명	인 영	글씨맞규격
충청북도 농업기술원 유천포도도 시험장분임 경리관인		한글전서체 정사각형 (2.0cm×2.0cm)	충청북도 농업기술원 유천포도도 시험장분임 출납원인		한글전서체 정사각형 (1.8cm×1.8cm)
충청북도 농업기술원 유천포도도 시험장인 출납원인		한글전서체 정사각형 (1.8cm×1.8cm)	충청북도 농업기술원 유천포도도 시험장 출납원인		한글전서체 정사각형 (1.8cm×1.8cm)
충청북도 농업기술원 유천포도도 시험장 출납원인		한글전서체 정사각형 (1.8cm×1.8cm)	충청북도 농업기술원 단양마늘 시험장분임 정수관인		한글전서체 정사각형 (2.0cm×2.0cm)
충청북도 농업기술원 단양마늘 시험장분임 경리관인		한글전서체 정사각형 (2.0cm×2.0cm)	충청북도 농업기술원 단양마늘 시험장 출납원인		한글전서체 정사각형 (1.8cm×1.8cm)
충청북도 농업기술원 단양마늘 시험장 출납원인		한글전서체 정사각형 (1.8cm×1.8cm)	충청북도 농업기술원 단양마늘 시험장 출납원인		한글전서체 정사각형 (1.8cm×1.8cm)
충청북도 농업기술원 단양마늘 시험장 출납원인		한글전서체 정사각형 (1.8cm×1.8cm)	충청북도 농업기술원 음성시 농업시험장 분임 정수관인		한글전서체 정사각형 (2.4cm×2.4cm)
충청북도 농업기술원 음성시 농업시험장 분임 경리관인		한글전서체 정사각형 (2.4cm×2.4cm)	충청북도 농업기술원 음성시 농업시험장 분임 출납원인		한글전서체 정사각형 (2.0cm×2.0cm)
충청북도 농업기술원 음성시 농업시험장 인 출납원인		한글전서체 정사각형 (2.0cm×2.0cm)	충청북도 농업기술원 음성시 농업시험장 출납원인		한글전서체 정사각형 (2.0cm×2.0cm)
충청북도 농업기술원 음성시 농업시험장 출납원인		한글전서체 정사각형 (2.0cm×2.0cm)	충청북도 농업기술원 잠사균이 시험장분임 정수관인		한글전서체 정사각형 (2.0cm×2.0cm)




공 인 명	인 영	글씨및규격	공 인 명	인 영	글씨및규격
충청북도 농업기술원 잠사균이 시험장 서경리 관리인		한글전서체 정사각형 (2.0cm×2.0cm)	충청북도 농업기술원 잠사균이 시험장 물품 출납원		한글전서체 정사각형 (1.8cm×1.8cm)
충청북도 농업기술원 잠사균이 시험장 비출납 원인		한글전서체 정사각형 (1.8cm×1.8cm)	충청북도 농업기술원 잠사균이 시험장 세출 원인		한글전서체 정사각형 (1.8cm×1.8cm)
충청북도 농업기술원 잠사균이 시험장 출납 원인		한글전서체 정사각형 (1.8cm×1.8cm)	충청북도 바이오산업 추진단 경리 관인		한글전서체 정사각형 (2.4cm×2.4cm)
충청북도 바이오산업 추진단 지출 원인		한글전서체 정사각형 (2.4cm×2.4cm)	충청북도 바이오산업 추진단 계인		한글전서체 반타원형 (1.2cm×3.0cm)
충청북도 바이오산업 추진단 물품 관리관인		한글전서체 정사각형 (2.4cm×2.4cm)	충청북도 바이오산업 추진단 물품 출납원인		한글전서체 정사각형 (2.0cm×2.0cm)
충청북도 바이오산업 추진단 분임 경리관인		한글전서체 정사각형 (2.4cm×2.4cm)	충청북도 바이오산업 추진단 분임 물품출납 원인		한글전서체 정사각형 (2.0cm×2.0cm)
충청북도 바이오산업 추진단 세입 세출 원인		한글전서체 정사각형 (2.0cm×2.0cm)	충청북도 바이오산업 추진단 정수 관인		한글전서체 정사각형 (2.4cm×2.4cm)
충청북도 바이오산업 추진단 채권 관리관인		한글전서체 정사각형 (2.4cm×2.4cm)	충청북도 바이오산업 추진단 채무 관리관인		한글전서체 정사각형 (2.4cm×2.4cm)
충청북도 건설 총합 본부 경리 관인		한글전서체 정사각형 (2.4cm×2.4cm)	충청북도 건설 총합 본부 계인		한글전서체 반타원형 (1.2cm×3.0cm)

공 인 명	인 영	글씨맞규격	공 인 명	인 영	글씨맞규격
충청북도 건설종합 본부물품 출납원인		한글전서체 정사각형 (2.0cm×2.0cm)	충청북도 건설종합 본부물품 관리관인		한글전서체 정사각형 (2.4cm×2.4cm)
충청북도 건설종합본부 분입물품 출납원인		한글전서체 정사각형 (2.0cm×2.0cm)	충청북도 건설종합 본부분입 경리관인		한글전서체 정사각형 (2.4cm×2.4cm)
충청북도 건설종합본부 수입금출납 원인		한글전서체 정사각형 (2.0cm×2.0cm)	충청북도 건설종합본부 세입세출의 현금출납원 인		한글전서체 정사각형 (2.0cm×2.0cm)
충청북도 건설종합 본부지출 원인		한글전서체 정사각형 (2.4cm×2.4cm)	충청북도 건설종합본부 일상경비출 납원인		한글전서체 정사각형 (2.0cm×2.0cm)
충청북도 건설종합 본부채권 관리관인		한글전서체 정사각형 (2.4cm×2.4cm)	충청북도 건설종합 본부징수 관인		한글전서체 정사각형 (2.4cm×2.4cm)
충청북도 건설종합 본부채무 관리관인		한글전서체 정사각형 (2.4cm×2.4cm)	충청북도 건설종합본부 충주지소계인		한글전서체 반타원형 (1.3cm×3.3cm)
충청북도 건설종합본부 충주지소 경리관인		한글전서체 정사각형 (2.4cm×2.4cm)	충청북도 건설종합본부 충주지소분입 물품출납원인		한글전서체 정사각형 (2.0cm×2.0cm)
충청북도 건설종합본부 충주지소물 품관리관인		한글전서체 정사각형 (2.4cm×2.4cm)	충청북도 건설종합본부 충주지소수입 금출납원인		한글전서체 정사각형 (2.0cm×2.0cm)
충청북도 건설종합본부 충주지소세 출원인		한글전서체 정사각형 (2.0cm×2.0cm)	충청북도 건설종합본부 충주지소 지출원인		한글전서체 반타원형 (2.4cm×2.4cm)



공 인 명	인 영	글씨맞규격	공 인 명	인 영	글씨맞규격
충청북도건설 종합본부충주 지소징수관인		한글전서체 정사각형 (2.4cm×2.4cm)	충청북도건설 종합본부충주 지소채권관리 관인		한글전서체 정사각형 (2.4cm×2.4cm)
충청북도건설 종합본부충주 지소채무관리 관인		한글전서체 정사각형 (2.4cm×2.4cm)	건 설 교 통 부 소 관 일 반 회 계 설 충청북도건설 종합본부 채무관인		한글전서체 정사각형 (2.0cm×2.0cm)
건 설 교 통 부 소 관 일 반 회 계 설 충청북도건설 종합본부 지출관인		한글전서체 정사각형 (2.0cm×2.0cm)	충청북도청주 중부소방서 중안파출소 경비취 공무원인		한글전서체 정사각형 (2.0cm×2.0cm)
충청북도청주 중부소방서 중안파출소 경비취 공무원인		한글전서체 정사각형 (1.9cm×1.9cm)	충청북도청주 중부소방서 문파출소 경비취 공무원인		한글전서체 정사각형 (2.0cm×2.0cm)
충청북도청주 중부소방서 문의파출소 경비취 공무원인		한글전서체 정사각형 (1.9cm×1.9cm)	충청북도청주 중부소방서 보은파출소 경비취 공무원인		한글전서체 정사각형 (1.9cm×1.9cm)
충청북도청주 중부소방서 내수파출소 경비취 공무원인		한글전서체 정사각형 (1.9cm×1.9cm)	충청북도청주 중부소방서 중안파출소 경비취 공무원인		한글전서체 정사각형 (1.9cm×1.9cm)
충청북도청주 중부소방서 대파출소 경비취 공무원인		한글전서체 정사각형 (1.9cm×1.9cm)	충청북도청주 중부소방서 남부파출소 경비취 공무원인		한글전서체 정사각형 (2.0cm×2.0cm)
충청북도청주 중부소방서 사직파출소 경비취 공무원인		한글전서체 정사각형 (1.9cm×1.9cm)	충청북도충주 소방서중안파 출소경비취 공무원인		한글전서체 정사각형 (1.8cm×1.8cm)
충청북도충주 소방서남부 출소경비취 공무원인		한글전서체 정사각형 (1.8cm×1.8cm)	충청북도충주 소방서수안보 출소경비취 공무원인		한글전서체 정사각형 (1.8cm×1.8cm)

공인명	인영	글씨및규격	공인명	인영	글씨및규격
충청북도주파비인 소방서주파비인 출소도급공무원		한글전서체 정사각형 (1.8cm×1.8cm)	충청북도주파비인 소방서주파비인 출소도급공무원		한글전서체 정사각형 (2.0cm×2.0cm)
충청북도제천파비인 소방서제천파비인 출소도급공무원		한글전서체 정사각형 (1.8cm×1.8cm)	충청북도제천파비인 소방서제천파비인 출소도급공무원		한글전서체 정사각형 (1.8cm×1.8cm)
충청북도제천파비인 소방서제천파비인 출소도급공무원		한글전서체 정사각형 (1.8cm×1.8cm)	충청북도제천파비인 소방서제천파비인 출소도급공무원		한글전서체 정사각형 (1.8cm×1.8cm)
충청북도제천파비인 소방서제천파비인 출소도급공무원		한글전서체 정사각형 (1.8cm×1.8cm)	충청북도제천파비인 소방서제천파비인 출소도급공무원		한글전서체 정사각형 (1.8cm×1.8cm)
충청북도영동파비인 소방서영동파비인 출소도급공무원		한글전서체 정사각형 (1.8cm×1.8cm)	충청북도영동파비인 소방서영동파비인 출소도급공무원		한글전서체 정사각형 (2.0cm×2.0cm)
충청북도영동파비인 소방서영동파비인 출소도급공무원		한글전서체 정사각형 (1.9cm×1.9cm)	충청북도영동파비인 소방서영동파비인 출소도급공무원		한글전서체 정사각형 (1.8cm×1.8cm)
충청북도평파비인 소방서평파비인 출소도급공무원		한글전서체 정사각형 (1.8cm×1.8cm)	충청북도평파비인 소방서평파비인 출소도급공무원		한글전서체 정사각형 (2.0cm×2.0cm)
충청북도진천파비인 소방서진천파비인 출소도급공무원		한글전서체 정사각형 (2.0cm×2.0cm)	충청북도진천파비인 소방서진천파비인 출소도급공무원		한글전서체 정사각형 (1.8cm×1.8cm)
충청북도음성파비인 소방서음성파비인 출소도급공무원		한글전서체 정사각형 (1.8cm×1.8cm)	충청북도음성파비인 소방서음성파비인 출소도급공무원		한글전서체 정사각형 (2.0cm×2.0cm)

공 인 명	인 영	글씨및규격	공 인 명	인 영	글씨및규격
충청북도 음성 소방서 감곡파출 소장 공무원인		한글전서체 정사각형 (1.8cm×1.8cm)	충청북도 재난 관리기금분임 운용관인		한글전서체 정사각형 (2.0cm×2.0cm)
충청북도 여성 발전기금관리 위원회인		한글전서체 정사각형 (3.5cm×3.5cm)			

**충청북도 공고 제2007 - 14호****주민투표청구권자 총수 공표**

주민투표법 제9조 제4항의 규정에 의거 2007년도 충청북도 주민투표청구권자 총수를 다음과 같이 공표합니다.

주민투표청구권자 총수	1,114,623명
-------------	------------

2007년 1월 12일  
충청북도지사

**충청북도 공고 제2007 - 15호****조례의 제정 및 개폐청구 연서대상 주민총수 공표**

지방자치법 제13조의3 및 동법 시행령 제10조의2 규정에 의거 2007년도 충청북도 주민의 조례제정 및 개폐 청구 연서대상 주민총수를 다음과 같이 공표합니다.

조례 제정 및 개폐청구 연서대상 주민총수	1,133,517명
------------------------	------------

2007년 1월 12일  
충청북도지사

충청북도공고 제2007 - 18호

과학관 변경 등록 공고

과학관 육성법 제6조 제4항 및 같은 법 시행령 제14조의2의 규정에 의거  
과학관 변경등록사항을 다음과 같이 공고합니다.

2007년 1월 12일

충청북도지사

- 1. 등 록 번 호 : 충북사-1호
- 2. 과학관의 명칭 : 별새꽃돌자연탐사과학관
- 3. 과학관의 구분 : 전문과학관
- 4. 소 재 지 : 충청북도 제천시 봉양읍 옥전리 913번지
- 5. 변경등록 사항

구 분	변 경 전	변 경 후
설 립 자	노목천연계탐사관교회	학교법인 삼육학원
대 표 자	손 경 상	이 덕 원

- 6. 변경등록일 : 2007. 1. 5

## 시 군 행정

청주시고시 제2007 - 7호

### 청주도시관리계획(지구단위계획구역 실효) 정정고시

1. 청주시고시 2006-124(2006. 12. 29.)호로 실효고시된 지구단위계획구역중 상당산성지구의 면적이 오기되어 정정고시 합니다.
2. 관계도서를 청주시청 도시과(220-6381)에 비치하고 일반인에게 보입니다.

2007. 1. 12.

청 주 시 장

■ 실효된 지구단위계획구역

□ 당 초

구분	도면표시 번호	지구단위계획 구역명	위 치	면 적(m <sup>2</sup> )	비 고
폐지	19	상당산성 지 구	상당구 산성동 일원	241,179.0	산성동 자연녹지 일대

□ 정정후

구분	도면표시 번호	지구단위계획 구역명	위 치	면 적(m <sup>2</sup> )	비 고
폐지	19	상당산성 지 구	상당구 산성동 및 남성면 현암리 일원	881,719.0	

**영동군 고시 제2007 - 1호**

**군계획시설(공공청사) 사업시행자 지정고시**

군계획시설(공공청사)사업에 대하여 국토의 계획 및 이용에 관한 법률 제86조 및 같은법 시행령 제96조의 규정에 의하여 군계획시설사업 시행자를 지정하고 같은법 시행규칙 제14조의 규정에 의거 아래와 같이 고시합니다.

2007. 1. 12.

영 동 군 수

1. 사업시행지의 위치 : 영동군 영동읍 매천리 120번지의 5필지
2. 사업의 종류 및 명칭
  - 종 류 : 군계획시설(공공청사)사업
  - 명 칭 : 영동소방서신축공사
3. 사업시행면적 또는 규모

구 분	사 업 량	사 업 지	비 고
부지조성	6,105㎡	충북 영동군 영동읍 매천리 120번지의 5필지	
건축공사	건축면적 : 1,167.66㎡ 연 면 적 : 2,914.20㎡	"	

4. 사업시행자의 주소 및 성명
  - 주 소 : 충북 청주시 흥덕구 복대동 265-1번지
  - 성 명 : 충청북도지사
5. 실시계획인가의 신청기일 : 2006. 12. 26일

## 진천군 고시 제2007 - 01호

## 제2종지구단위(개발)계획결정(변경) · 고시

충청북도 진천군 이월면 미잠리 432-6번지 일원에 대한 제2종지구단위(개발)계획 변경에 대하여 국토의 계획 및 이용에 관한 법률 제30조 제6항, 제32조 제5항 및 같은법 시행령 제25조 제5항, 제27조 규정에 의거 제2종지구단위(개발)계획을 결정(변경)하고 이를 고시합니다.

2007년 1월 12일

진 천 군 수

1. 목 적 : 제2종지구단위(개발)계획 결정(변경)
2. 위 치 : 진천군 이월면 미잠리 432-6번지 일원
3. 제2종지구단위(개발)계획 변경결정 내용

구 분	결 정 사 항	비 고
회 사 명	세미텍 주식회사	
대 표 자	김 원 용	
주 소	진천군 이월면 미잠리 432-6번지	
사업장 위치	진천군 이월면 미잠리 432-6번지의 5필지	
업 종	다이오드, 트랜지스터 및 유사바도체 제조업(32111)	
사 업 부 지	37,873㎡	
개발 면적	공업용지	17,504.50㎡
	공공시설 용 지	7,434.50㎡
	녹지용지	12,934.00㎡
	합 계	37,873.00㎡
건 축 면 적	10,541.31㎡	
건 축 연면적	19,748.75㎡	
건 폐 율	27.83%	
용 적 율	52.14%	

4. 열람장소 : 관계도서를 진천군청 건설과(043-539-3672)에 비치하고 일반인에게 보입니다.
5. 제2종지구단위(개발)계획 변경결정조서 : 계속



■ 제2종지구단위(개발)계획 변경결정조서

1. 용도지역 세분 및 변경에 관한 도시관리계획 결정(변경)조서

1) 용도지역 결정(변경)조서

행정 구역	구역 면적 (㎡)	도시지역			관리지역			농림지역			자연환경보전지역		
		기정	변경	증감	기정	변경	증감	기정	변경	증감	기정	변경	증감
진천군	406.220	17.232	17.232	-	142.656	142.656	-	246.218	246.218	-	0.114	0.114	-
이월면	55.208	1.543	1.543	-	22.852	22.852	-	30.813	30.813	-			

2) 용도지역별 결정(변경)조서

순번	면호	위치	용도지역 계획관리지역	면적(㎡)	용적율(%)	결정(변경)사유
2번	편입용지도	진천군 이월면 미잠리 432-6번지 일원	37,873	37,873	120%	공장증축(설) 및 기계설비 증가
합 계			37,873	37,873		

3) 제2종지구단위계획구역결정(변경)조서

■ 지구단위계획구역결정조서

순번	면호	지구명	지구이 체분	위치	면적(㎡)	최소 결정일	비고
2번	편입용지도	세미택(주)	산업형	진천군 이월면 미잠리 432-6번지의 5필지	37,873		

■ 지구단위계획구역결정 변경사유서

순번	면호	지구명	변경내용	변경사유
2번	편입용지도	세미택(주)	<ul style="list-style-type: none"> <li>종별 : 제2종지구단위계획구역</li> <li>위치 : 진천군 이월면 미잠리 432-6번지의 5필지</li> <li>면적 : 37,873㎡</li> </ul>	공장증축(설) 및 기계설비 증설

2. 가구 및 획지의 규모와 조성에 관한 도시관리계획결정조서

도면번호	위 치	가구번호	획지번호	면적(m <sup>2</sup> )	비고
①	진천군 이월면 미잠리 432-6번지 외 5필지	1	1-1	1,480.50	
			1-2	15,697.00	
			1-3	60.00	
			1-4	850.00	
			1-5	267.00	
			1-6	380.00	
				5,528.00	도로부지
				12,934.00	녹지부지
				676.50	주차장부지
			합 계		37,873.00

3. 건축물에 대한 용도·건폐율·용적율·높이·배치·형태·색채·건축선에 관한 도시관리계획 결정조서

도면상기 번호	위 치	구 분	계 획 내 용	비고
3번 공 장 배치도	진천군 이월면 미잠리 432-6번지의 5필지	용 도	지정용도 : 공장 및 부대시설	
		건 폐 율	60% 이하(27.83%)	
		용 적 율	120% 이하(52.14%)	
		높 이	4층 이하 (4층)	
		배 치	별첨배치도 참조	
		형 태	-	
		색 채	기존건물색채와 동일한 색채	
		건 축 선	사업부지 대지경계선	

음성군 고시 제2007 - 1호

도시관리계획에 관한 지형도면의 고시

충청북도 음성군 감곡면 왕장리 85-6번지 일원에 대한 도시관리계획 변경에 대하여 국토의 계획 및 이용에 관한 법률 제30조제6항 규정에 의거 충청북도 고시 제2006-201호로 결정고시 되었기에 같은법 제32조제5항 및 같은법 시행령 제27조 규정에 의거 도시관리계획(도시계획시설 : 대학교)에 관한 지형도면을 고시합니다.

2007. 01. 12.

음 성 군 수

1. 목 적 : 도시관리계획에 관한 지형도면의 고시
2. 위 치 : 음성군 감곡면 왕장리 85-6번지 일원
3. 지형도면의 고시 내용

◎ 근거계획시설(학교) 지형도면 승인 조서

○ 근거계획시설 결정(변경)조서

구분	도면번호	시설명	시설의세분	위 치	면 적(㎡)			최 초 결정일
					기 정	변 경	변경후	
변경	①	학교	극 동 대학교	감곡면 왕장리 85-6번지 일원	140,620	증64,086	204,706	1997. 4. 3. 공공시설입지승인

○ 세부시설에 대한 조성계획 결정(변경) 조서

구 분	면 적 (㎡)			구 성 비 (%)	
	당 초	변 경	증·감	당 초	변 경
교육기본시설용지	8,468.2	36,762.0	증) 28,293.8	6.0	17.9
지원시설용지	33,851.8	51,369.0	증) 17,517.2	24.1	25.1
도로 및 주차장용지	34,638.0	21,865.0	△ 12,773.0	24.6	10.7
휴게시설용지	-	15,721.0	증) 15,721.0	-	7.7
공급처리시설용지	-	1,401.0	증) 1,401.0	-	0.7
녹지용지	63,662.0	77,588.0	증) 13,926.0	45.3	37.9
합 계	140,620.0	204,706.0	증) 64,086.0	100.0	100.0

○ 도시관리계획에 관한 지형도면 : 게재생략

4. 열람장소 : 관련도서를 음성군청 지역개발과(043-871-3541~5)에 비치하고 일반인에게 보입니다.

음성군 고시 제2007 - 2호

제2종지구단위(개발)계획변경결정 · 고시

충청북도 음성군 금왕읍 유포리 505번지 외 9필지에 대한 제2종지구단위(개발)계획변경 결정에 대하여 국토의 계획 및 이용에 관한 법률 제30조제6항, 제32조제5항 및 같은법 시행령 제25조제5항, 제27조 규정에 의거 제2종지구단위(개발)계획을 변경결정하고 이를 고시합니다.

2007. 01. 12.

음 성 군 수

1. 목 적 : 제2종지구단위(개발)계획변경결정
2. 위 치 : 음성군 금왕읍 유포리 505번지 외 9필지
3. 제2종지구단위(개발)계획변경결정 내용

구 분	제2종지구단위계획구역		비 고
	당 초	변 경	
위 치	음성금왕유포 504번지 외9필지	음성금왕유포 504번지 외9필지	
사업 부지	38,294㎡	38,294㎡	
개발면적	공업용지 (건축면적)	24,639.15㎡	25,109.15㎡ 증 470
	공공시설 용 지	5,522.48㎡	5,522.48㎡
	녹지용지	8,132.37㎡	7,662.37㎡ 감 470
	합 계	38,294㎡	38,294㎡
건 폐 율	40% 이하	40% 이하	
용 적 율	100% 이하	100% 이하	

4. 열람장소 : 관련도서를 음성군청 지역개발과(043-871-3541~5)에 비치하고 일반인에게 보입니다.
5. 제2종지구단위(개발)계획 결정조서 : 계속

■ 제2종지구단위(개발)계획결정조서

▶ 제2종지구단위계획구역결정조서

■ 지구단위계획구역결정조서(변경없음)

구분	도면표시 번호	지구명	지구의 세분	위치	면적(m <sup>2</sup> )	최결 정일	비고
당초	결정도	제2종지구단위 계획구역	산업형	음성군왕유포 504번지 외9필지	38,294	06.11.16	
변경		제2종지구단위 계획구역	산업형	음성군왕유포 504번지 외9필지	38,294	-	

▶ 가구 및 획지의 규모와 조성에 관한 결정조서

도면 번호	가구 번호	획지 번호	면적 (m <sup>2</sup> )	획지		비고
				금왕읍 유포리	면적규모(m <sup>2</sup> )	
3번 가구 및 획지계획 평면도	1	㉔	13,967	505	8,834	(주) 성현퍼라이트
				508-1	1,368	
				509-2	860	
				504	2,905	
		㉕	6,183	504-4	5,962	
				504-3	150	
	2	㉔	6,923	509-3	6,923	(주) 성현케미칼
				㉕	11,221	
		합계			38,294	

▶ 건축물에 대한 용도·건폐율·용적율·높이에 관한 결정조서

도면표시 번호	위치	구분	계획내용	비고
건축 계획도	음성군 금왕읍 유포리 504번지 외 9필	용도	공장 및 부대시설	
		건폐율	40% 이하	
		용적율	100% 이하	
		높이	4층이하	

**청주시공고 제2007 - 13호**

**도시계획시설(도로)사업 실시계획인가를 위한 열람공고**

청주 도시계획시설(도로)사업에 대한 실시계획을 인가하고자 국토의 계획 및 이용에 관한 법률 제90조 및 같은법 시행령 제99조 규정에 의거 아래와 같이 열람공고 합니다.

2007. 1. 12.  
청 주 시 장

**1. 사업시행지의 위치**

- 위 치 : 청주시 흥덕구 복대동, 송정동일원(대농1지구)

**2. 사업의 종류 및 명칭**

- 종 류 : 도시계획시설(도로)사업
- 명 칭 : 청주시 대농1지구 도시계획시설사업

**3. 사업시행의 면적 또는 규모**

- 도 로

일련 번호	사업의 명칭	위 치	규 모	비고
계	7개 노선		L=2,820m B=6-25m	
1	대로3-3호선 도로개설	복대309-5~외복211-7	L=413m B=25m	
2	대로3-23호선 도로개설	복대271-13복대275-49	L=118m B=25m	
3	중로2-69호선 도로개설	복대275-58~복대305-17	L=254m B=15m	
4	중로2-108호선 도로개설	복대305-19~복대309-16	L=146m B=2.5m	
5	중로2-110호선 도로개설	복대309-15~복대254-12	L= 90m B=2.5m	
6	소로1-120호선 도로개설	복대256-5~복대산4-18	L= 148m B=10m	
7	소로1-320호선 도로개설	복대256-4~복대253-9	L= 112m B=10m	

**4. 사업시행자의 주소 및 성명**

- 주 소 : 서울특별시 강남구 대치동 890-49
- 성 명 : (주)도움에셋 대표이사 김 상 만

5. 사업의 착수 및 준공예정일

○ 기 간 : 인가일로부터 ~ 2008년 12월 31일

6. 열람의 일시 및 장소

○ 일 시 : 2007. 1. 12. ~ 2007. 2. 1(21일간)

○ 장 소 : 청주시청 도시건설국 도시과

7. 수용 또는 사용할 토지 또는 건물의 소재지·지번·지목 및 면적, 소유권과  
소유권외의 권리의 명세 및 그 소유자·권리자의 성명·주소

○ 별 첨

8. 기타 관련서류는 청주시청 도시건설국 도시과(☎220-6364)에 비치하고 있으며,  
이해 관계인은 열람기간중에 의견서를 제출할 수 있음.





수용 또는 사용할 토지, 건물의 소재지, 지번, 지목, 지목 및 소유권 이외의 권리명세서(2)

공사업 : 제주 대농1지구 도시계획시설사업(대농3-3호선)

영원 번호	토지소재지		지목	지적 (㎡)	편의면적 (㎡)	토지소유자		소유권 이외의 권리	건물 및 지장물			소유권 이외의 권리	
	동	지번				주 소	성 명		용도	구조	면적		주 소
14	복대	270-19	도	215	215	서울 강남 삼성 157-27경암빌딩	㈜정보부동산신박						
15	복대	275-49	진	2,659	2,659	서울 강남 삼성 157-27경암빌딩	㈜정보부동산신박						
16	복대	270-16	도	1,105	1,044	서울 강남 삼성 157-27경암빌딩	㈜정보부동산신박						
17	복대	631-4	도	43	39	건설부	국						
18	송정	380-28	도	73	70	건설부	국						
19	송정	292-9	대	62	62	윤진동 543-1	유재철외3인		다빙(지하)	철근콘크리트	172.98㎡	인선 복구 작전 854-4 한양아파트2-513호	유재철외3인
									정포(1층)	철근콘크리트	175.88㎡		
									사무실(2층)	철근콘크리트	175.88㎡		
									사무실(3층)	철근콘크리트	222.06㎡		
									채양	복조,스래트	51.75㎡		
									식당(1층)	조적조	11.70㎡		
									조림식당장	H=1.8m	39.0m		
									관정일수도		1식		
									정화조		1식		
									철재대문	1.5x1.8	1식		
20	송정	292-6	대	613	613	복대동 230-23	홍중호외1인		정포(1층)	벽,스래트	67.42㎡	홍대구 송정동 319번지	정 문 석

수용 또는 사용할 토지, 건물의 소재지, 지번, 지목, 지류 및 소유권 이외의 권리명세서(3)

공시명 : 청주 대농1지구 도시계획시설사업(대토3-3호선)

일련 번호	토지소재지		지목	지적 (㎡)	면적 (㎡)	토지소유자		소유권 이외의 권리	건물 및 지장물			건물 및 지장물 소유자			소유권 이외의 권리
	종	지번				주소	성명		용도	구조	면적	주소	주	성명	
20	송정	292-6	대	613	613	북대동 230-23	홍종외1인		가옥	brick스레트	301.33㎡	홍덕구 송정동 319번지	정문섭		
									창고	철제,천마	100.49㎡				
									조립식당장	H=1.6m	60.0m				
									합석당장	H=1.8m	7.6m				
									철제대문	4.0x1.8	1식				
									수도		1식				
									항나무	30년생	13주				
21	송정	292-10	도	91	91	남주동 96번지	조봉식								
22	송정	293-3	도	35	35	남주동 96번지	조봉식								
23	송정	292-4	도	196	196	청원 내수 도원 1번지	허신영대농개발	근저당권설정							
24	송정	388-8	도	70	70	건설부	국								
25	송정	291-6	도	8	8	청원 내수 도원 1번지	허신영대농개발	근저당권설정							
26	송정	291-7	도	13	13	청원 내수 도원 1번지	허신영대농개발	근저당권설정							
27	송정	291-5	답	1,420	1,420	청원 내수 도원 1번지	허신영대농개발	근저당권설정							
28	송정	291-8	도	297	297	서운동 304번지	이종술								
38	북대	275-53	전	1,292	6	서울 강남 삼성 157-27 경안빌딩	허성보부동산사								



수용 또는 사용할 토지, 건물, 토지, 건물, 토지, 지번, 지목 및 소유권 이외의 권리명세서(5)

공사업 : 청주 대농1지구 도시계획시설사업(대농3-23호선)

영점 번호	토지소재지		지목	지적 (㎡)	면적 (㎡)	토지소유자		소유권 이외의 권리	건물 및 지장물			건물 및 지장물 소유자			소유권 이외의 권리
	동	지번				주 소	성 명		용 도	구 조	연 적	주 소	성 명		
35	북대	270-25	도	17	17	서울 강남 삼성 157-27 경암빌딩	㈜성보부동산신약								
36	북대	269-19	대	51	51	서울 강남 삼성 157-27 경암빌딩	㈜성보부동산신약								
37	북대	269-25	임	12	12	서울 강남 삼성 157-27 경암빌딩	㈜성보부동산신약								

공사업 : 청주 대농1지구 도시계획시설사업(중로2-69호선)

영점 번호	토지소재지		지목	지적 (㎡)	면적 (㎡)	토지소유자		소유권 이외의 권리	건물 및 지장물			건물 및 지장물 소유자			소유권 이외의 권리
	동	지번				주 소	성 명		용 도	구 조	연 적	주 소	성 명		
40	북대	275-45	장	16	16	청원 내수 도원 1번지	㈜신영대농개발								
41	북대	288-7	장	36,445	36	청원 내수 도원 1번지	㈜신영대농개발								
42	북대	275-58	장	144	41	청원 내수 도원 1번지	㈜신영대농개발								
43	북대	309-19	대	79	79	서울 강남 삼성 157-27 경암빌딩	㈜성보부동산신약		점포(1층)	철근콘크리트	161.6㎡	청주 상당 율령 1019번지	인 병 호		
									점포(2층)	철근콘크리트	161.6㎡				
									콘터이너	6.0×3.0	1식				
									판별용장	H=2.0m	36.6㎡				
									정화조		1식				
									수도미터기		1식				
44	북대	299-3	전	46	46	북대동303-1번지	한 영 수								

수용 또는 사용할 토지, 건물의 소재지, 지번, 지목, 지축 및 소유권 이외의 권리명세서(6)

공사업 : 광주 대동1지구 도시계획시설사업(중로2-69호선)

필지번호	토지소재지		지목	지축 (㎡)	권면적 (㎡)	토지소유자		소유권 이외의 권리	건물 및 지장물			건물 및 지장물 소유자			소유권 이외의 권리
	동	지번				주소	성명		용도	구조	면적	주소	성명		
45	북대	305-20	전	39	39	서울 강남 삼성 157-27 경암빌딩	허성모부동산신탁		간나무	15년생	4주	서울 강남 삼성 157-27 경암빌딩	허성모부동산신탁		
46	북대	298-1	답	489	489	서울 강남 삼성 157-27 경암빌딩	허성모부동산신탁		배나무	10년생	7주				
									은행나무	10년생	7주				
									자두나무	10년생	3주				
									대추나무	5년생	1주				
									밤나무	5년생	3주				
									무궁화나무	10년생	15주				
									장미	5년생	1주				
									조정수	30년생	1주				
47	북대	298-3	답	91	91	충주 성남 46번지	이종숙								
48	북대	298-4	답	96	96	서울 강남 삼성 157-27 경암빌딩	허성모부동산신탁								
49	북대	632-17	도	28	28	건설부	국								
50	북대	297-4	답	191	191	서울 강남 삼성 157-27 경암빌딩	허성모부동산신탁								
51	북대	270-12	도	61	61	서울 강남 삼성 157-27 경암빌딩	허성모부동산신탁								

수용 또는 사용할 토지, 건물의 소재지, 지번, 지목, 지목 및 소유권 이외의 권리명세서(7)

공사명 : 청주 대농1지구 도시계획시설사업(중로2-69호선)

원번	토지소재지		지목	지적 (㎡)	면적 (㎡)	토지소유자		소유권 이외의 권리	건물 및 지장물			소유권 이외의 권리	
	종	지번				주 소	성 명		용 도	구 조	인적		주 소
52	북대	283-6	전	692	692	서울 강남 삼성 157-27 경안빌딩	허성보부동산신학						
53	북대	270-3	도	665	665	서울 강남 삼성 157-27 경안빌딩	허성보부동산신학						
54	북대	275-56	전	618	618	서울 강남 삼성 157-27 경안빌딩	허성보부동산신학						
55	북대	275-55	전	683	683	서울 강남 삼성 157-27 경안빌딩	허성보부동산신학						
56	북대	270-14	도	19	19	서울 강남 삼성 157-27 경안빌딩	허성보부동산신학						
57	북대	275-2	도	89	89	서울 강남 삼성 157-27 경안빌딩	허성보부동산신학 외인						
85	북대	305-17	대	89	134	134	허성보부동산신학 외인						

공사명 : 청주 대농1지구 도시계획시설사업(중로2-108호선)

원번	토지소재지		지목	지적 (㎡)	면적 (㎡)	토지소유자		소유권 이외의 권리	건물 및 지장물			소유권 이외의 권리	
	종	지번				주 소	성 명		용 도	구 조	인적		주 소
59	북대	305-21	전	36	36	서울 강남 삼성 157-27 경안빌딩	허성보부동산신학						
60	북대	308-18	전	15	15	서울 강남 삼성 157-27 경안빌딩	허성보부동산신학						
61	북대	282-8	답	49	49	서울 강남 삼성 157-27 경안빌딩	허성보부동산신학						
62	북대	282-7	대	74	74	서울 강남 삼성 157-27 경안빌딩	허성보부동산신학						
63	북대	307-6	답	121	121	서울 강남 삼성 157-27 경안빌딩	허성보부동산신학						
64	북대	307-7	답	37	37	서울 강남 삼성 157-27 경안빌딩	허성보부동산신학						



수용 또는 사용할 토지, 건물의 소재지, 지번, 지목, 지목 및 소유권 이외의 권리명세서(9)

공사업 : 청주 대농1지구 도시계획시설사업(소로1-120호선)

일련 번호	토지소재지		지목	지적 (㎡)	면적 (㎡)	토지소유자		소유권 이외의 권리	건물 및 지장물			건물 및 지장물 소유자			소유권 이외의 권리
	동	지번				주소	성명		용도	구조	면적	주소	성명		
74	복대	264-4	대	11	11	서울 영등포구 여의도동 17-7	한나라당		회양목	20년생	2주	서울 영등포구 여의도동 17-7	한나라당		
75	복대	264-6	대	593	593	청주 흥덕 1동 1255 주요프래지먼트 9018-2501	정흥회	관리청리농장	사무실	강장철골조	93.75㎡	청주 흥덕 1동 1255 주요프래지먼트 9018-2501	정흥회		
									광장	합서조	112.0㎡				
									콘크리트	6.0×3.0	1식				
									철제계단	6.0×1.2	1식				
									웬스	H=1.80m	18.0m				
									조랑식당장	H=1.60m	17.0m				
									합서담장		3.0m				
									철제대문	8.0×1.8	1식				
									철제대문	4.0×2.0	1식				
									수도이타기		1식				
76	복대	신4-23	임	21	21	서문동 33-10	정흥회								
77	복대	신2-8	임	12	12	서울 강남 삼성 157- 27 경원빌딩	㈜상보부동산신탁								

공사업 : 청주 대농1지구 도시계획시설사업(소로1-320호선)

일련 번호	토지소재지		지목	지적 (㎡)	면적 (㎡)	토지소유자		소유권 이외의 권리	건물 및 지장물			건물 및 지장물 소유자			소유권 이외의 권리
	동	지번				주소	성명		용도	구조	면적	주소	성명		
78	복대	270-29	도	77	77	서울 강남 삼성 157- 27 경원빌딩	㈜상보부동산신탁								



수용 또는 사용할 토지, 건물의 소재지, 지번, 지목, 지목 및 소유권 이외의 권리명세서(10)

공사명 : 창주 대농1지구 도시계획시설사업(소로1-320호선)

일련 번호	토지소재지		지목	지적 (㎡)	면적 (㎡)	토지소유자		소유권 이외의 권리	건물 및 지장물			소유권 이외의 권리	
	동	지번				주 소	성 명		용도	구조	면적		주 소
79	북대	268-7	대	9	9	서울 강남 삼성 157-27 경암빌딩	워싱턴부동산신박						
80	북대	632-21	도	55	55	건설부	국						
81	북대	221-43	대	11	11	용암동 2018	주은건설 주식회사		옹벽	H=3.0m	28m	용암동 2018	주은건설 주식회사
82	북대	221-32	전	10	10	서울 강남 삼성 157-27 경암빌딩	워싱턴부동산신박		웬스	H=0.80m	28m		
83	북대	253-10	대	210	210	서울 강남 삼성 157-27 경암빌딩	워싱턴부동산신박						
84	북대	253-9	대	52	52	상당구 우암동 333-3	박 석 순						

공사명 : 창주 대농1지구 도시계획시설사업(중로1-8호선)

일련 번호	토지소재지		지목	지적 (㎡)	면적 (㎡)	토지소유자		소유권 이외의 권리	건물 및 지장물			소유권 이외의 권리	
	동	지번				주 소	성 명		용도	구조	면적		주 소
86	북대	269-26	임	7	7	서울 강남 삼성 157-27 경암빌딩	워싱턴부동산신박						
87	북대	269-28	임	6	6	서울 강남 삼성 157-27 경암빌딩	워싱턴부동산신박						
88	북대	산2-5	임	305	305	서울 강남 삼성 157-27 경암빌딩	워싱턴부동산신박						
89	북대	산2-9	임	21	21	서울 강남 삼성 157-27 경암빌딩	워싱턴부동산신박						

☐ 청주시공고 제2007-23호


## 폐기공인공고

청주시공인조례 제11조에 의거 폐기한 공인을 청주시공인조례 제10조에 의하여 공고합니다.

2007년 1월 12일

청 주 시 장

1. 폐기일자 : 2007. 1. 15.
2. 폐기사유 : 폐지
3. 등록공인명 및 인영내역

폐기공인명	인 영
<p>청주시상당구 공유토지분할위원회인</p>	

■ 청주시공고 제2007-24호





### 폐기공인공고

청주시공인조례 제11조에 의거 폐기한 공인을 청주시공인조례 제10조에 의하여 공고합니다.

2007년 1월 12일

## 청 주 시 장

- 1. 폐기일자 : 2007. 2. 1.
- 2. 폐기사유 : 폐지
- 3. 등록공인명 및 인영내역

폐기공인명	인 영	폐기공인명	인 영
청주시공영개발사업 기업출납원인		청주시공영개발사업 특별회계원인	
청주시공영개발사업 세입세출외현금 출납원인		청주시공영개발사업 지출원인	

폐기공인명	인 영	폐기공인명	인 영
청주시공영개발사업 자산출납원인		청주시공영개발사업 유기증권출납원인	
청주시공영개발사업 수입원인		청주시공영개발사업 관리자인	

**청주시공고 제2007 - 31호**

**도시계획시설(청주대학교)사업 실시계획변경인가를 위한 열람공고**

청주 도시계획시설(청주대학교)사업에 대한 실시계획을 변경인가하고자 국토의 계획 및 이용에 관한 법률 제90조 및 같은법 시행령 제99조 규정에 의거 아래와 같이 열람공고 합니다.

2007. 1. 12.

청 주 시 장

**1. 사업시행지의 위치**

- 위 치 : 청주시 상당구 내덕동 36번지일원(청주대학교 시설부지내)

**2. 사업의 종류 및 명칭**

- 종 류 : 도시계획시설(청주대학교)사업
- 명 칭 : 진입로 확장공사 및 사과대 운동장조성공사

**3. 사업시행의 면적 또는 규모**

- 시행면적 :
  - 시설결정 면적 : 514,339㎡
  - 기 인 가 면적 : 467,992㎡
  - 변경인가 면적 : 468,188㎡(금회 196㎡ 추가)
- 시설내용 : 기인가 부지내의 도로공사 및 운동장 조성공사
  - 도로공사 : 10,852㎡ , - 운동장조성 : 3,178㎡

**4. 사업시행자의 주소 및 성명**

- 주 소 : 청주시 상당구 내덕동 36번지
- 성 명 : 청주대학교 총장

**5. 사업의 착수 및 준공예정일**

- 기 간 : 인가일로부터 ~ 2007년 12월 31일

**6. 열람의 일시 및 장소**

- 일 시 : 2007. 1. 12. ~ 2007. 2. 1(21일간)
- 장 소 : 청주시청 도시건설국 도시과

**7. 수용 또는 사용할 토지 또는 건물의 소재지·지번·지목 및 면적, 소유권과 소유권외의 권리의 명세 및 그 소유자·권리자의 성명·주소**

- 별첨

**8. 기타 관련서류는 청주시청 도시건설국 도시과(☎220-6364)에 비치하고 있으며, 이해 관계인은 열람기간중에 의견서를 제출할 수 있음.**

수용 또는 사용할 토지, 건물의 소재지, 지번, 지목 및 소유권 이외의 권리명세서(1)

공사명 : 청주대학교 진입로확장공사

일련 번호	토지소재지		지목	지적 (㎡)	면적 (㎡)	토지소유자		소유권 이외의권리	건물 및 지장물		소유권 이외의권리
	동	지번				주 소	성 명		종 도	구 조	
1	내덕	35	학	2,783	2,783	내덕동 36번지	정석학원				
2	내덕	38	학	4,883	4,883	내덕동 36번지	정석학원				
3	내덕	813-4	구	1,408	364	내덕동 36번지	정석학원				
4	우암	13	학	5,074	5,074	내덕동 36번지	정석학원				
5	우암	15	학	291	291	내덕동 36번지	정석학원				
6	우암	16-1	학	1,742	1,742	내덕동 36번지	정석학원				
7	우암	16-4	학	797	797	내덕동 36번지	정석학원				
8	우암	16-5	학	1,673	1,673	내덕동 36번지	정석학원				
9	우암	210-1	학	5,977	4,939	내덕동 36번지	정석학원				
10	우암	210-3	학	185	185	내덕동 36번지	정석학원				
11	우암	210-16	대	195	139	내덕동 36번지	정석학원				
12	우암	210-38	도	215	182	내덕동 36번지	정석학원				
13	우암	213	학	4,298	1,669	내덕동 36번지	정석학원				
14	우암	215-1	학	2,932	2,932	내덕동 36번지	정석학원				
15	우암	215-2	대	106	106	내덕동 36번지	정석학원				
16	우암	304-1	학	245	245	내덕동 36번지	정석학원				

수용 또는 사용할 토지, 건물의 소재지, 지번, 지목 및 소유권 이외의 권리명세서(2)

공사업 : 청주대학교 진입로확장공사

일련 번호	토지소재지		지목	지적 (㎡)	면적 (㎡)	토지소유자		소유권 이외의 권리	건물 및 지장물			소유권 이외의 권리	
	동	지번				주 소	성 명		용도	구조	면적		주 소
17	우암	산16-3	암	1,983	178	내덕동 36번지	정석학원						
18	우암	214-1	대	106	78	연회동 123-13	김동수						
19	우암	214-4	대	10,046	118	승정동 27-10	한국도자기						근저당 한국 산업은행 충북은행 제일은행

수용 또는 사용할 토지, 건물의 소재지, 지번, 지목 및 소유권 이외의 권리명세서(3)

공사업 : 청주대학교 사과대운동장조성공사

일련 번호	토지소재지		지목	지적 (㎡)	면적 (㎡)	토지소유자		소유권 이외의 권리	건물 및 지장물			소유권 이외의 권리	
	동	지번				주 소	성 명		용도	구조	면적		주 소
1	우암	36-2	학	2,598	2,598	내덕동 36번지	정석학원						
2	우암	37	학	3,412	3,412	내덕동 36번지	정석학원						
3	우암	38	건	2,410	2,410	내덕동 36번지	정석학원						
4	우암	38-1	건	555	555	내덕동 36번지	정석학원						
5	우암	55	대	3,045	3,045	내덕동 36번지	정석학원						
6	우암	55-1	대	625	625	내덕동 36번지	정석학원						
7	우암	303-14	구	5,278	5,278	내덕동 36번지	정석학원						
8	우암	산8-1	암	8,341	6,670	내덕동 36번지	정석학원						
9	우암	산9-1	암	1,983	1,983	내덕동 36번지	정석학원						

## 충주시고시 제2007 - 2호

## 충주 도시계획시설 (도로:소로3-50호외3건)사업 실시계획인가 및 고시

충주도시계획시설(도로:소로3-50호외3건)사업에 대하여 국토의계획및이용에관한법률 제88조와 같은법시행령 제97조 및 충청북도사무위임조례 제2조의 규정에 의거 실시계획을 인가하고 그 내용을 국토의계획및이용에관한법 제91조 및 같은법시행령 제100조의 규정에 의거 그 내용을 아래와 같이 고시합니다

2007. 1. 12.

충 주 시 장

## 1. 사업의내용

사업시행지	사업의 종류	사업의 명칭	시설번호	사업규모	비고
충주시 수안보면 안보리 559번지 일원	도시계획시설 (도로)사업	안보~은천간 도로개설 공사	소로1-9호	연장 : 700m 폭 : 10m	
충주시 직동 555번지 일원	도시계획시설 (도로)사업		중로3-50	연장:1,321m 폭 : 12m	
충주시 직동 307번지 일원	도시계획시설 (도로)사업	호암직동~남산간소방 도로개설공사	중로3-51	연장:297m 폭 : 12m	
충주시 직동 421-9번지 일원	도시계획시설 (도로)사업		소로2-553	연장 :93m 폭 :8m	

## 2. 사업시행자 주소 및 성명

- 주소 : 충주시 금능동 700번지
- 성명 : 충 주 시 장

## 3. 사업의 착수 및 준공예정일

- 착 수 일 : 실시계획인가일로부터
- 준공예정일 : 2009. 12. 31일까지

## 4. 수용 또는 사용할토지 또는 건물의 소재지.지번.지목 및 면적, 소유권과 소유권외의 권리명세 및 그소유자·권리자의성명·주소 : 따로붙임

## 5. 관계도서를 충주시청 지역개발과(☎850-6113), 도로과(☎850-6213)에 비치하고 토지소유자 및 이해관계인에게 보입니다.



사용 또는 수용할 토지관계인조사서

(안보-안전간진임도개선통사)

일련 번호	소재지지역		지목	지적 ㎡	편입면적 ㎡	소유자		성 명	관 계 인		비고
	리	지번				주 소	주 소		주 소	성 명	
1	인보리	571-1	답	203	203			홍주시			
2	"	571	답	59	59			홍주시			
3	"	570-2	답	158	158	온천 58		신동순			
4	"	570-1	답	57	57			홍주시			
5	"	645	도	97	97			국(건설부)			
6	"	635	구	213	213			국(농수산부)			
7	"	638	도	1,346	1,346			국(건설부)			
8	"	567-2	답	59	59	온천 58		신동순			
9	"	566-3	답	221	221	온천 58		신동순			
10	"	560-1	답	118	118	부신수영구임도(789-58)		김상민			
11	"	559-2	답	350	350	인보리 553		김상범			
12	"	559-1	답	70	70			홍주시			
13	"	476-3	답	327	327			홍주시			
14	"	475-2	진	94	94	부신시돌래구원신동 157-1		김상미			
15	"	557-1	답	107	107			홍주시			
16	"	558-1	답	368	368			홍주시			
17	"	558-2	답	160	160			홍주시			
소 계				4,007	4,007						

사용 또는 수용할 토지관계인조사서

(안보-음천간진입도로개설공사)

입원번호	소재지		지번	지목	지적 ㎡	면적 ㎡	소유자		관계인		비고
	리	주소					성명	주소	성명		
18	안보	558-3	답		72	72	충주시 교현동 337 동08-608	김영희			
19	"	567-1	답		19	19	충주시상당구 신덕동520 신화01면도 5-603	박경희			
20	"	566-1	답		173	173		충주시			
21	"	566-2	답		66	66		충주시			
22	"	487-2	답		200	200		충주시			
23	"	485-1	진		8	8		충주시			
24	"	478-1	진		32	32		충주시			
25	"	478-2	진		10	10	충주시흥덕구가경동1516 태양수정01-107	전경숙			
26	"	476-5	답		139	139	안보리 553	김상필			
27	"	475-1	진		526	526		충주시			
28	"	474-1	진		361	361		충주시			
29	"	476-4	진		188	188	안보리 553	이좌순			
30	"	473-5	진		344	344	안수동 1284	이정자			
31	"	473-3	진		53	53		충주시			
32	"	473-4	진		356	356		충주시			
33	"	472-1	진		256	256		충주시			
소계					2,803	2,803					

사용 또는 수용할 토지관계인조사서

(인보-온천간진인도포개설공사)

일련 번호	소재지		지목	지적 ㎡	면적 ㎡	소유자		관계인 주소	성명	비고
	리	지번				주소	성명			
34	인보	465-3	전	187	187		충주시			
35	"	산21-6	임	101	101	문화동 198-2	전보경			
		"	"	"	"	음산동 1719	양희영			
36	"	산20-6	임	163	163		충주시			
37	"	446-3	전	360	360		충주시			
38	"	산20-7	임	386	386	안보리 72	이준용			
		"	"	"	"	안보리 78	이길남			
39	"	447-2	전	446	446		충주시			
40	"	465-4	전	196	196	안보리 78	홍진오			
41	"	446-5	전	153	153	안보리 72	송은주			
42	"	산20-5	임	284	284	안보리 72	이준용			
		"	"	"	"	안보리 78	이길남			
43	"	447	전	578	578	안보리 72	권영길			
44	"	633	도	317	317		국(긴철부)			
45	"	58-10	전	22	22	하남시 덕평동 391-5	이광인			
46	"	448-1	도	16	16		충원군			
47	"	448-2	도	32	32		충청북도			
소계				3,241	3,241					

사용 또는 수용할토지관계인조사서

(안보-온천간진입도로개설공사)

일련 번호	소재지 리	지번	지목	지 적 ㎡	면 적 ㎡	소 유 자		성 명	관 계 인		비 고
						주 소	주 소		주 소	성 명	
48	안보	449-6	도	103	103			충청북도			
49	"	459-7	진	12	12	하남시 덕평동 391-5		이광인			
50	"	459-6	도	189	189			충청북도			
51	"	459-8	진	50	50	하남시 덕평동 391-5		이광인			
52	"	449-1	진	55	55			충주시			
53	"	447-4	임	167	167	충주시 문화동 198-2		전보경			
		"	"	"	"	충주시 용산동 1719		양희영			
54	"	446-4	진	13	13	충주시 문화동 198-2		전보경			
		"	"	"	"	충주시 용산동 1719		양희영			
55	"	446-6	진	16	16	충주시 문화동 198-2		전보경			
		"	"	"	"	충주시 용산동 1719		양희영			
56	"	459-4	도	75	75			충원군			
57	"	449-4	도	94	94			충원군			
58	"	448-5	진	53	53			충주시			
59	"	448-6	특	10	10	충주시 지현동 332-32		유강철			
60	"	442-11	진	3	3	충주시 문화동 198-2		전보경			
						충주시 용산동 1719		양희영			
61	"	446-7	임	75	75	안보리 72		송은주			
소 계				915	915						
합 계				10,966	10,966						



수용 및 사용할 토지관계인조사서

번호	토지소재지		지목	지적	면적	소유자		관계인		비고
	시·동	지번				주소	성명	주소	성명	
1	충주	좌	도	160	160		충주시			
2	충주	좌	천	547	547		국(건설부)			
3	충주	좌	답	658	658	충주시 지현동 1526	박용대			
4	충주	좌	임	95	95		국(산림청)			
5	충주	좌	도	186	186		충주시			
6	충주	좌	답	1,265	1,265	충주시 지현동 1526 충주시 충의동 120	박용대 신장균			
7	충주	좌	도	38	38		충주시			
8	충주	좌	도	233	233		충주시			
9	충주	좌	답	33	33	충주시 충의동 120	신경균			
10	충주	좌	답	7	7	충주시 충의동 120	신경균			
11	충주	좌	전	87	87	충주시 교현동 581-6	정광욱			
12	충주	좌	답	832	832	충주시 용산동 용산@ 4-203	최만식			
13	충주	좌	전	1,481	1,481	충주시 용산동 용산@ 4-203	최만식			

번호	토지 소재지		지목	지적	편입 면적	소유자		관계인		비고
	시	동				지번	주소	성명	주소	
14	충주	직	430-1	과	658	서울.성동.행당, 299-1	양인자			
15	충주	직	432-3	과	317	서울.성동.행당, 299-1	양인자			
16	충주	직	417-1	대	106	직동 417	반유동			
17	충주	직	414-3	과	94	직동 415	김경길			
18	충주	직	674	구	91		국(농수산부)			
19	충주	직	411-5	과	21	충주시 칠금동 825 코오롱 동신@107-904	박정석			
20	충주	직	413-1	과	43	충주시 지현동 2035	이대균			
21	충주	직	429-3	과	613	인천시 연수구 동춘동 923 동아@115-202	송명경			
22	충주	직	440-1	답	413	피산군 청안면 문당리 88	조병운			
23	충주	직	439-1	답	163	피산군 청안면 문당리 88	조병운			
24	충주	직	438-4	과	495	직동 326	조동운			
25	충주	직	436-1	과	10	인천시 계양구/각진동 388-동보@105-611	김동신			
26	충주	직	437-1	과	146	직동 326	조동운			
27	충주	직	438-3	과	658	직동 326	조동운			
28	충주	직	677	도	630		국(농림부)			
29	충주	직	296-4	과	731	광주 광산구 월계동758-7 삼성@104-203	김연옥			

번호	토지소재지		지목	지적	편입 면적	소유자		관계인		비 고
	시	동				지번	주소	성명	주소	
30	충주	직	551-4	전	40	40	직동 489	이권수		
31	충주	직	551-5	도	15	15	직동 489	이권수		
32	충주	직	552-4	전	3	3	제천시 장락동 536-4 장락로즈벨@101-705	전성호		
33	충주	직	552-5	전	1	1	제천시 장락동 536-4 장락로즈벨@ 101-705	전성호		
34	충주	직	552-3	전	108	108	충주시 교현동 581-6	정광옥		
35	충주	직	425-6	임	476	476	서울. 동대문. 면목. 253	이동희		
36	충주	직	426-3	전	42	42	서울. 동대문. 면목. 253	이동희		
37	충주	직	429-4	답	636	636	직동 561	이대균		
38	충주	직	658	구	1,134	1,134		국(농림부)		
39	충주	직	441-1	답	35	35	괴산군 청안면 문당리 88	조병운		
40	충주	직	295	전	89	89	직동 595	이병은		
41	충주	직	297-4	과	653	653	직동 137	박수일		
42	충주	직	297-3	과	8	8	직동 137	박수일		
43	충주	직	298-1	과	303	303	충주시 연수동 연수주공4단지 @408-1103	김영기		
44	충주	직	301-2	과	2,693	2,693	서울. 영등포. 신길. 276-125	심춘자		
45	충주	직	303	답	813	813	직동 326	김영규		
46	충주	직	676	구	127	127		국(농수산부)		



번호	토지소재지			지목	지적	면적	소유자		판계인		비고
	시	동	지번				주소	성명	주소	성명	
47	충주	직	313-5	답	159	159	용산동 286	김진희			
48	충주	직	312-6	임	100	100	문화동 2069	김진희			
49	충주	직	312-8	임	5	5	교현동 398 동아@3-207	박종선			
50	충주	직	311-2	대	17	17	교현동 398 동아@3-207	박종선			
51	충주	직	312-7	임	45	45	교현동 398 동아@3-207	박종선			
52	충주	직	313-4	답	196	196	교현동 398 동아@3-207	박종선			
53	충주	직	307-1	과	630	630	충주시 칠금동 629 현대@102-1202	임명화			
54	충주	직	180-9	전	595	595	파주시 금촌동 618	서정숙			
55	충주	직	180-8	과	129	129	직동 221	김광식			
56	충주	직	180-7	과	35	35	직동 221	김광식			
57	충주	직	181-1	과	110	110	직동 221	김광식			
58	충주	직	180-6	과	135	135	직동 221	김광식			
59	충주	직	177-4	전	502	502	직동 148-1	김정순			
60	충주	직	177-3	대	394	394	직동 148-1	석중사			
61	충주	직	173-4	전	473	473	직동 177	이수용			
62	충주	직	173-1	전	55	55	직동 337	조철운			
63	충주	직	174-3	과	5	5	직동 177	이수용			
64	충주	직	174-4	과	1	1	직동 177	이수용			

번호	토지 소재지		지목	지적	편입 면적	소유자		관계인		비고
	시	동				지번	주소	성명	주소	
65	충주	직	187-4	임	197					
66	충주	리	182-6	파	22	직동 182-1	국(산림청)	금경섭		
67	충주	리	182-7	파	29	직동 182-1		금경섭		
68	충주	리	294-1	전	27	직동 386		이홍준		
69	충주	리	292-1	파	6	충주시 용산동 대림@103-306		김영수		
70	충주	리	292-2	파	74	충주시 용산동 대림@103-306		김영수		
71	충주	리	298-2	파	5	충주시 연수동 연수주공4단지 @408-1103		김영기		
72	충주	리	301-1	임	47	직동 326		조동윤		
73	충주	리	433-1	답	127	충주시 지현동 2035		이대관		
74	충주	리	313-2	도	24			충주시		
75	충주	리	673	구	881			국(농수산부)		
76	충주	리	182-2	전	129	충주시 용산 286		김진희		
77	충주	리	182-8	파	308	직동 182-1		금경섭		
78	충주	리	183-3	파	760	직동 182-1		금경섭		
79	충주	리	183-2	도	160			충주시		
80	충주	리	552-7	전	1	충주시 교현동 581-6		정광욱		
합계					24,042	24,042				

수용 및 사용할 토지지장물조서

○ 사업명: 호암직동 ~ 남산간도로확포장공사

일련 번호	위치	물건소재지		물건명	규격	단위	수량	소유자		관계인	
		리	지번					주소	성명	주소	성명
1.	NO. 1+10 우	직동	산91번지	창고(상여)	스래트, 불록	동	1	충주시 직동 392 (직동2통 이장)	이용은		
				사과나무	15년	주	134				
				배나무	10년	주	50				
2.	NO. 10+0~26+0	직동	425-5	복숭아 나무		주	63	충주시 직동 386 2통 2반	최희용		
				자두 나무	15년	주	1				
				사과나무	15년	주	6				
3.	NO. 24+0~26+10	직동	433-1	하우스	보은덮개, 비닐	동	1	충주시 지현동 2035번지 15통 3반	이대균		
				사과나무	15년	주	1				
4.	NO. 0+5 좌	직동	441-5	대문철주	Φ 50mm	ea	2	충주시 칠금동 825 코오롱동신아파트 107-904	박정석		
				밤나무	30년	주	4				
				소나무	20년	주	1				
				임나무	20년	주	2				
				팽자나무	5년	주	3				
				살구나무	10년	주	2				
				신수유	3년	주	1				
호두나무	20년	주	1								
5.	NO. 1+14	직동	417-1	복숭아 나무		주	2	충주시 직동 417	반병환		
				배나무	10년	주	1				

일련 번호	위치	물건 소재지		물건명	규격	단위	수량	소유자		관계인	
		리	지번					주소	성명	주소	성명
6.	NO. 310-440 좌	직동	432-3	복숭아 나무	5년	주	5	충주시 직동 392	양인자		
				복숭아 나무	15년	주	10				
				살구나무	8년	주	1				
				매실나무	8년	주	7				
				호두나무	8년	주	1				
				배나무	17년	주	89				
				감나무	2년	주	4				
석류	5년	주	1								
7.	NO. 3010-31110 우	직동	440-1	배나무	15년	주	62	충주시 용산동 1239번지	조병천		
				지장고	불록, 스테트	동	1				
8.	NO. 2810-2910	직동	429-3	호두나무	20년	주	1	충주시 직동 326	조동운		
				앵두나무	5년	주	5				
				병나무	10년	주	1				
				살구나무	5년	주	6				
				살구나무	10년	주	2				
				가옥	불록, 기와	동	1				
9.	NO. 3010-3610	직동	440-1	화장실	불록, 스테트	동	1	충주시 직동 326	조동운		
				벗나무	10년	주	135				
				복숭아 나무	15년	주	5				
				자두나무	5년	주	1				

일련 번호	위치	물건 소재지		물건명	규격	단위	수량	소유자		관계인	
		리	지번					주소	성명	주소	성명
10.	NO. 37+0~41+0	직동	296-4	사과나무	7년	주	36	주소 광주 광산구 월계동 785-7 청담상성APT104-203	성명 김연복		
				사과나무	15년	주	130				
11.	NO. 41+0~46+0	직동	297-4	주목	10년	주	3	주소 충주시 직동 137	성명 박수림		
				회양목	10년	주	14				
				사과나무	8년	주	123				
				사과나무	15년	주	63				
12.	NO. 43+0~45+0	직동	292-2	참고	합판	동	1	주소 충주시 용산동 457 대릴아파트	성명 김영수		
				사과나무	15년	주	8				
13.	NO. 47+0~55+0	직동	298-1	참고	철골, 관널	동	1	주소 충주시 인수동686 인수주공4단지아파트 408-1103	성명 김영기		
				사과나무	5년	주	39				
				사과나무	8년	주	45				
				사과나무	15년	주	76				
				복숭아 나무	10년	주	17				
				오가피나무	5년	주	4				
				오가피나무	10년	주	2				
				대추나무	5년	주	1				
주목	5년	주	6								
상구나무	10년	주	1								

일련 번호	위치	물건 소재지		물건명	규격	단위	수량	소유자		관계인	
		리	지번					주소	성명	주소	성명
14.	NO. 59H0	직동	313-4	관정	50mm	ea	1	충주시 교린동 398 동아 APTB-207	박종선		
				전나무	4년	주	10				
15.	NO. 61H0-66H0	직동	189-3	소록조	린크리튼	동	1	충주시 직동 182-1	공경섭		
				사과나무	2년	주	2				
				사과나무	10년	주	18				
				사과나무	15년	주	76				
				복숭아 나무	15년	주	2				
				사과나무	10년	주	57				
17.	NO. 310-6H0	직동	307-1	단풍나무	15년	주	2	충주시 칠금동 629 현대APT102-1202	서경숙		
				물타리	철망, H=1.2m	M	65				
				대문	파이프, 철망	식	1				
				사과나무	8년	주	44				
18.	NO. 6H0-10H0	직동	180-6	사과나무	15년	주	24	충주시 직동 221	김광식		
				복숭아 나무	15년	주	5				
19.	NO. 11H0-15H0	직동	173-4	감나무	20년	주	1	충주시 직동 175	이수용		
				느티나무	20년	주	7				

충주시 공고 제2007 - 4호

## 공 인 공 고

(등록및폐기공인)

2006. 12. 29일자로 신설부서 및 과의 명칭변경으로 인하여 충주시 공인조례제6조 규정으로 관련공인을 등록하고 동조례제9조 규정에 의거 다음과 같이 공고합니다.

2007. 1. 10.

충 주 시 장





다 음

1. 등록공인 최초사용일 : 2007. 1. 3.
2. 등록.폐기 공인내역 : 불입
3. 사유 : 주민생활지원과 부서신설




자치정보과,종합민원실,재난관리과로의 과명칭 변경.

## 등록 공인

### ① 등록 공인

공인명	서체	규격 및 모형	인영
충주시 자치정보과 일상경비출납원인	한글전서체	2.0cm×2.0cm 정방형	
충주시 종합민원실 일상경비출납원인	한글전서체	2.0cm×2.0cm 정방형	
충주시 재난관리과 일상경비출납원인	한글전서체	2.0cm×2.0cm 정방형	
충주시 주민생활지원과 일상경비출납원인	한글전서체	2.0cm×2.0cm 정방형	

### ② 폐기 공인

공인명	서체	규격 및 모형	인영
충주시 주민자치과 일상경비출납원인	한글전서체	2.0cm×2.0cm 정방형	
충주시 저적민원과 일상경비출납원인	한글전서체	2.0cm×2.0cm 정방형	
충주시 계산안전관리과 일상경비출납원인	한글전서체	2.0cm×2.0cm 정방형	

끝.



**영동군 공고 제2007 - 8호**

**군계획시설(공공청사)사업 실시계획인가를위한 열람공고**

군계획시설(공공청사)사업에 대한 실시계획 인가를 위하여 국토의 계획 및 이용에 관한 법률 제90조 및 같은법 시행령 제99조의 규정에 의하여 아래와 같이 열람 공고합니다.

2007. 1. 12.

영 동 군 수

1. 사업시행지의 위치 : 충북 영동군 영동읍 매천리 120번지의 5필지
2. 사업의 종류 및 명칭
  - 종 류 : 군계획시설(공공청사)사업
  - 명 칭 : 영동소방서신축공사
3. 사업의 규모 및 면적

구분	사업량	면적	비고
부지조성	6,105㎡	충북 영동군 영동읍 매천리 120번지의 5필지	
건축공사	건축면적 : 1,167.66㎡ 연면적 : 2,914.20㎡	"	

4. 사업시행자
  - 주 소 : 충북 청주시 흥덕구 복대동 265-1번지
  - 성 명 : 충청북도지사
5. 사업기간 : 인가일로부터 ~ 2007. 12. 31일까지
6. 수용 또는 사용할 토지· 건물의 조서 및 소유권 이외의 권리명세

일련 번호	토지소재지			지목	지적 (㎡)	편입 면적 (㎡)	토지소유자		소유권이외의 권리자	
	읍면	리	번지				주 소	성명	주 소	성명
1	영동	매천	120	과	4,136	4,136	충청북도			
2	"	"	125	전	932	932	충청북도			
3	"	"	543-2	전	537	537	충청북도			
4	"	"	124	전	262	262	충청북도			
5	"	"	121-2	과	172	172	충청북도			
6	"	"	118-3	과	66	66	충청북도			

7. 열람기간 : 2007. 1. 12. ~ 2007. 2. 2. 까지
8. 기타 : 기타 관련서류는 영동군청 소도읍육성과(☎043-740-3582)에 비치하고 있으며 이해관계인은 열람기간중에 의견서를 제출할 수 있음.

단양군 공고 제2007-16호



## 공 인 공 고









단양군공인조례 제8조 규정에 의거 등록된 공인을 동조례 제9조의 규정에 의거 다음과 같이 공고합니다.

2007. 1. 4.

단 양 군 수

1. 공인 사용개시일 : 2007. 1. 4.
2. 신 조 사 유 : 조직개편으로 인한 사업조명칭 변경
3. 신 조 인 명

신조공인명	신조공인인명	신조공인명	신조공인인명
단양군상하수도 사업소장인		단양군상하수도 사업소경리관인	

신조공인명	신조공인인영	신조공인명	신조공인인영
단양군상하수도 사업소지출원인		단양군상하수도 사업소상수도 사업특별회계 경리관인	
단양군상하수도 사업소상수도 사업특별회계 지출원인		단양군상하수도 사업소수질개선 사업특별회계 경리관인	
단양군상하수도 사업소수질개선 사업특별회계 지출원인		단양군상하수도 사업소물류관리관인	
단양군상하수도 사업소세입세출 외현금출납원인		단양군상하수도 사업소일상경비 출납원인	

## 기 타

## 대전지방국토관리청 고시 제2007 - 3호


## 하천공사준공고시

하천법 제28조 및 같은법 시행령 제18조의 규정에 의거 하천공사준공을 아래와 같이 고시합니다.

2007년 1월 3일

대전지방국토관대리청장

1. 하천공사의 명칭 : 한강 덕은제 하천환경정비사업
2. 하천공사 시행지역의 위치 : 충북 충주시 소태면 덕은리, 복탄리 일원
3. 하천공사의 목적 및 개요
  - 가. 목적 : 본 공사는 한강 하천정비기본계획 기수립 구간중 제방이 미축조된 지역과 홍수방어능력이 부족한 지역에 대하여 홍수피해로부터 농토 및 인가를 보호하여 지역주민들의 안정된 영농기반을 도모하는데 있음.
  - 나. 개요 : 축제 : 692m , 호안공 : 3,313m
4. 하천공사 시행자의 명칭 및 주소
  - 가. 명칭 : 대전지방국토관리청장
  - 나. 주소 : 대전광역시 동구 계족로 599(용전동 173-1번지)
5. 하천공사 착수 및 준공년월일
  - 가. 착수 : 2004. 05. 4
  - 나. 준공 : 2006. 12. 18
6. 폐천부지 발생면적 및 그 처분계획 : 없음
7. 준공된 시설물의 관리에 관한 사항 : 하천법 제28조 제1항에 의함



❖ 이 도보의 판매가격은 3,950원을 초과 할 수 없습니다.