

도보

제2831호 2014년 7월 18일(금)

선 람	기관의 장

훈 령

충청북도훈령 제1383호 충청북도 자연보호선 관리운영규정 일부개정규정 3

고 시

- 충청북도고시 제2014-204호 기업경영팀 경영계획구 지정 고시..... 5
- 충청북도고시 제2014-205호 옥산산업단지 지정(개발계획)변경 및 실시계획
변경 승인 고시..... 6
- 충청북도고시 제2014-206호 하천공사 준공고시..... 46
- 충청북도고시 제2014-207호 하천점용(선박운항)허가 고시..... 48

공 고

- 충청북도공고 제2014-700호 방염처리업 등록 공고..... 49
- 충청북도공고 제2014-705호 방염처리업 폐업 공고..... 50
- 충청북도공고 제2014-708호 부동산개발업 등록 공고..... 51
- 충청북도공고 제2014-712호 국지도 82호선 북충주IC~가금 도로 사용개시에
관한 공고..... 52
- 충청북도공고 제2014-713호 건축물 미술작품 심의결과 공고..... 54
- 충청북도공고 제2014-717호 (사)다원환경봉사단 법인설립허가 공고..... 55
- 충청북도공고 제2014-718호 정보통신공사업 폐업 공고..... 56

☞ 뒤쪽 이어서



시 군 행정

△ 고 시

제천시고시 제2014-71호 제천도시관리계획(장락동 제3,4,5소공원 조성계획) 결정(변경) 및 지형도면 고시.....57

옥천군고시 제2014-27호 옥천 군관리계획(공원조성계획) 결정 및 지형도면 승인 고시..70

괴산군고시 제2014-94호 군계획시설(중로2-1호)사업 실시계획(변경)인가 고시.....74

△ 공 고

충주시공고 제2014-823호 도로의 노선지정(변경)에 관한 공고.....76

괴산군공고 제2014-291호 군계획시설사업 공사완료 공고.....80

기 타

충청북도청주교육지원청고시 제2014-6호 학교환경위생정화구역 변경설정 고시..81

서울지방국토관리청고시 제2014-189호 하천점용(기간연장)허가 고시.....84

훈 령

충청북도 자연보호선 관리운영규정 일부개정규정을 이에 발령한다.

2014년 7월 18일

충 청 북 도 지 사

충청북도 훈령 제1383호

충청북도 자연보호선 관리운영규정 일부개정규정

충청북도 자연보호선 관리운영규정 일부를 다음과 같이 개정한다.

제5조 중 “미리 환경정책과장의”를 “환경정책과장의”로 한다.

제7조 중 “청원군 문의면 덕유리선착장“을 “청주시 상당구 문의면 대청호반로 덕유선착장“으로, “충주시 동량면 화암리선착장“을 “충주시 동량면 지등로 화암선착장“으로 한다.

제10조의 제목 “(비상유통 등의 확보)”를 “(비상유류 등의 확보)”로 한다.

제14조 중 “근무 중이거나 수시로 선박담당부서에”를 “운항 또는 승선 상황을 수시로 선박담당부서에 알려”로 한다.

부칙

이 훈령은 발령한 날부터 시행한다.

□ 개정사유

- 통합청주시 등 변경된 행정구역에 맞게 자연보호선 정박위치 명칭변경과 용어를 정비하고자 함

□ 주요내용

- 자연보호선 정박위치 명칭 변경(제7조)
 - 대청호: “청원군 문의면 덕유리선착장”
→ “청주시 상당구 문의면 대청호반로 덕유선착장”
 - 충주호: “충주시 동량면 화암리선착장”
→ “충주시 동량면 지등로 화암선착장”
- 조 제목 등 용어 정비(안 제5조, 제10조, 제14조)
 - “미리 환경정책과장의” → “환경정책과장의”
 - “(비상유통 등의 확보)” → “(비상유류 등의 확보)”
 - “근무 중이거나 수시로 선박담당부서에”
→ “운항 또는 승선상황을 수시로 선박담당부서에 알려”

고 시

충청북도 고시 제2014-204호

기업경영림 경영계획구 지정 고시

「산림자원의 조성 및 관리에 관한 법률」 제38조 및 동법 시행규칙 제48조의4 규정에 의하여 아래의 산림에 대하여 기업경영림 경영계획구로 지정하고 고시 합니다.

2014년 7월 18일
충청북도지사

지정번호	산림소재지	지정면적 (㎡)	기업경영림 소유자	지정사유	지정기간
충청북도 2014-5	합 계	386,777	㈜흥평임업	자가 목재 생산을 통한 임산업 활성화	2014.7.10 ~2024.7.9
	괴산군 청천면 도원리 산28-1	69,322			
	산30-1	151,835			
	산32-1	40,264			
	산27	78,744			
	산31-1	46,612			

충청북도 고시 제2014-205호

옥산산업단지 지정(개발계획)변경 및 실시계획 변경 승인 고시

충청북도 고시 제2014-183호(2014. 06. 20)로 지정(개발계획) 변경 및 실시계획 변경 승인 고시된 옥산 산업단지에 대하여 「산업단지 인·허가 절차 간소화를 위한 특례법」 제15조 및 「산업입지 및 개발에 관한 법률」 제7조 및 제18조에 의거 지정(개발계획)변경 및 실시계획 변경을 승인하고 같은 법률 제7조의 4 및 제19조의 2 규정에 의거 지정(개발계획)변경 및 실시계획 변경 승인 사항을 다음과 같이 고시합니다.

2014년 7월 18일
충청북도지사

■ 지정(개발계획) 변경

1. 산업단지의 명칭(변경 없음)

가. 산업단지의 명칭 : 옥산 산업단지

2. 산업단지의 지정목적 및 필요성(변경 없음)

국내·외 환경변화에 능동적으로 대처하고, 청원군 산업구조 변화에 선도적 역할을 수행하며, 저렴한 산업용지를 공급하여 지역경제기반육성 및 내륙의 중심지로 도약하기 위하여 산업단지를 건설하고자 함

3. 지정 대상지역의 위치 및 면적(변경 없음)

가. 산업단지의 위치 : 충청북도 청원군 옥산면 호죽리, 국사리 일원

나. 산업단지의 면적 : 1,363,820.7㎡

4. 산업단지의 개발기간(변경) 및 개발방법(변경 없음)

가. 개발기간 : 2008년 ~ 2014년 12월

나. 개발방법 : 민간개발

5. 주요 유치업종(변경)

가. 주요 유치업종(변경 없음)

분야별	유치업종	비고
신소재분야 (NT)	<ul style="list-style-type: none"> • 목재 및 나무제품(16) • 펄프, 종이 및 종이제품(17) • 화학물질 및 화학제품(20) • 의료용 물질 및 의약품(21) • 고무제품 및 플라스틱(22) • 비금속광물제품(23) • 1차금속(24) 	
메카트로닉스분야 (MT)	<ul style="list-style-type: none"> • 전자부품, 컴퓨터, 영상, 음향 및 통신장비(26) • 의료, 정밀, 광학기기 및 시계(27) • 전기장비(28) • 기타 기계 및 장비(29) • 자동차 및 트레일러(30) 	
환경·에너지분야 (ET)	<ul style="list-style-type: none"> • 폐기물 수집운반, 처리 및 원료재생업(38) 	

나. 유치업종의 배치계획(변경)

구분	유치업종	면적(m ²)		위치(지번)	비고					
		기정	변경							
합 계		743,306.3	742,888.1							
A	20 화학물질 및 화학제품 23 비금속광물제품	29,406.5	29,406.5	호죽리 886, 887, 888, 894, 900, 911번지						
B	22 고무제품 및 플라스틱 16 목재 및 나무제품 17 펄프, 종이 및 종이제품 20 화학물질 및 화학제품 23 비금속광물제품	167,920.5	167,502.3	호죽리 886, 924번지						
	26 전자부품, 컴퓨터, 영상, 음향 및 통신장비 28 전기장비 30 자동차 및 트레일러									
	C					23 비금속광물제품 24 1차금속	56,093.6	56,093.6	호죽리 892, 964번지	
	D					26 전자부품, 컴퓨터, 영상, 음향 및 통신장비 24 1차금속 22 고무제품 및 플라스틱 23 비금속광물제품	51,312.0	51,312.0	호죽리 884, 898, 917, 918, 925, 976, 977, 979번지	
						E				
F		20 화학물질 및 화학제품 21 의료용 물질 및 의약품 22 고무제품 및 플라스틱 26 전자부품, 컴퓨터, 영상, 음향 및 통신장비 29 기타 기계 및 장비	215,371.1	215,371.1	호죽리 906, 922, 923, 926, 927, 981번지					
	G	20 화학물질 및 화학제품 30 자동차 및 트레일러					101,816.2	101,816.2	호죽리 899, 905, 921, 980번지	
	H	30 자동차 및 트레일러					13,986.8	13,986.8	호죽리 909, 963번지	
	I	38 폐기물 수집운반, 처리 및 원료재생업 20 화학물질 및 화학제품 24 1차금속					100,185.5	100,185.5	호죽리 889, 901, 907, 908, 978번지 국사리 1074, 1075, 1076, 1077, 1078, 1079, 1085, 1086, 1089	




■ 유치업종배치계획도(기정)

옥 산 산 업 단 지
조 성 사 업

업 종 배 치 계 획 도
(기 정)



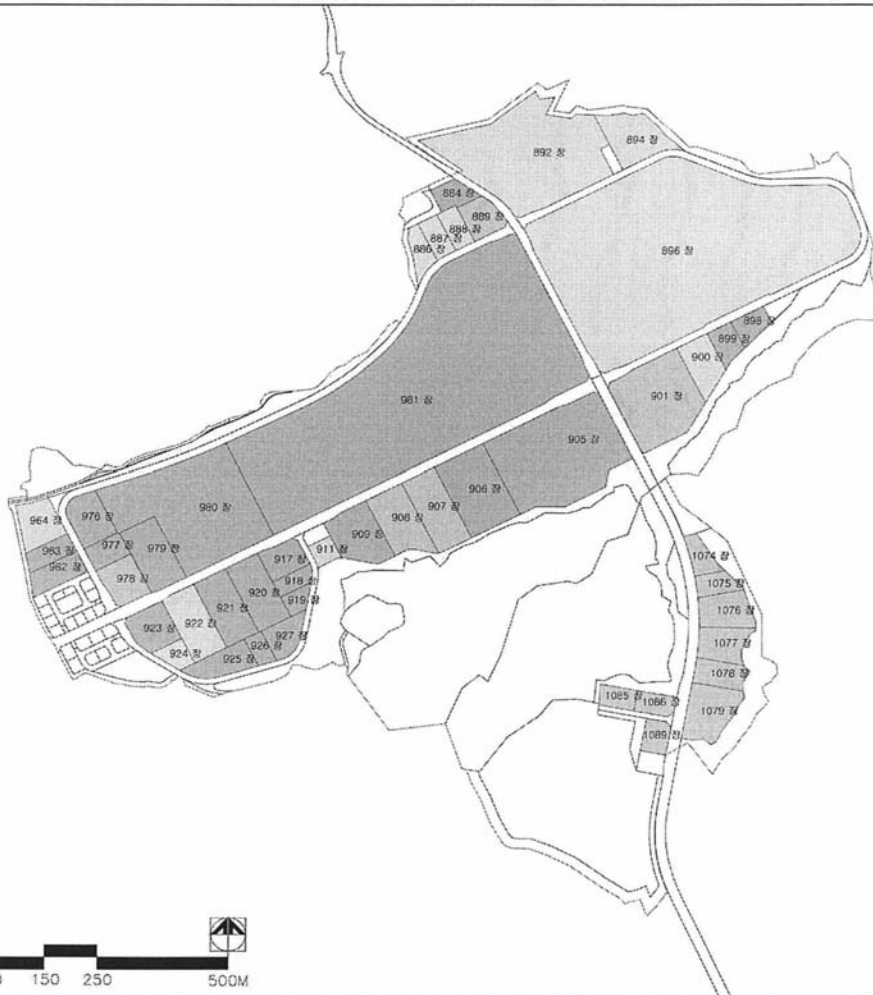
범
례

	신 소 재(NT) : 20,22,23,16,17,21,24,26,28,30
	메카트로닉스(MT) : 26,27,28,29,30,20,21,22,23,24
	환경·에너지(ET) : 38, 20, 24

■ 유치업종배치계획도(변경)

옥 산 산 업 단 지
조 성 사 업

업 종 배 치 계 획 도
(변 경)



범 례		신 소 재(NT) : 20,22,23,16,17,21,24,26,28,30
		메카트로닉스(MT) : 26,27,28,29,30,20,21,22,23,24
		환경·에너지(ET) : 38, 20, 24

6. 사업시행자의 주소 및 성명(변경 없음)

가. 주소 : 충청북도 청주시 흥덕구 청남로 2124 리드빌딩 401

나. 성명 : 리드산업개발(주) 대표이사 김세진

7. 사업시행지역의 토지이용 현황(변경 없음)

구 분	필지수	면적(m ²)	비고
총 계	170	1,363,820.7	
사유지	154	1,343,769.7	
전	55	83,397	
답	25	53,614	
임야	67	1,180,181	
기타	7	26,577.7	
국·공유지(유상)	6	5,752	
청원군	6	5,752	
전	3	347	
임야	3	5,405	
국·공유지(무상)	10	14,299	
농림수산식품부	9	9,643	
구거	9	9,643	
국토해양부	1	4,656	
하천	1	4,656	

8. 토지이용계획 및 주요 기반시설계획(변경)

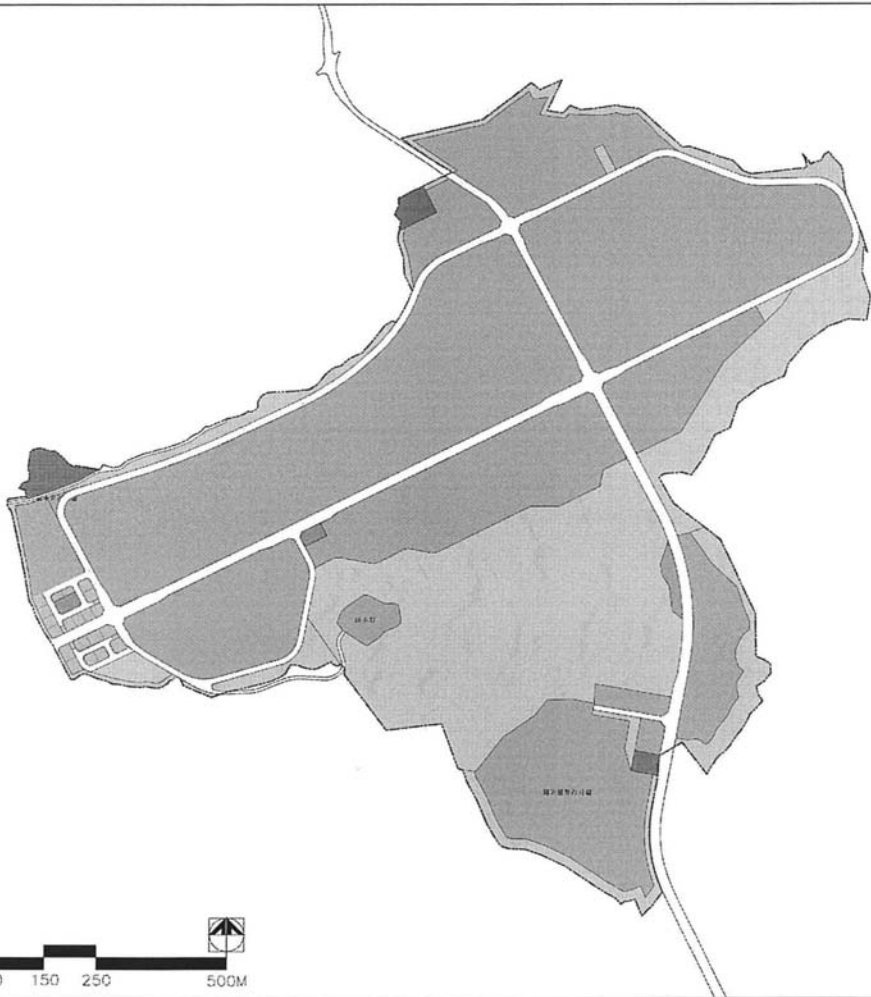
가. 토지이용계획(변경)

구	분	면적(m ²)		구성비(%)	비고
		기정	변경		
합	계	1,363,820.7	1,363,820.7	100.0	
산	업	743,306.3	742,888.1	54.5	
지	원	11,277.0	11,277.0	0.8	
공	공	609,237.4	609,655.6	44.7	
	주	8,191.2	8,191.2	0.6	
	차				
	장				
	위	3,112.1	3,112.1	0.2	
	험				
	물				
	저				
	장/				
	처				
	리				
	시	93,857.9	93,857.9	6.9	
	설				
	폐	85,224.6	85,224.6	6.2	
	기				
	물				
	처				
	리				
	시				
	설				
	오	665.5	665.5	0.1	
	수				
	중				
	계				
	펌				
	프				
	장				
	배	7,967.8	7,967.8	0.6	
	수				
	지				
유	수	13,944.6	13,944.6	1.0	
도	로	104,345.3	104,763.5	7.7	
	일	103,902.8	104,321.0	7.7	
	반				
	도				
	로				
	보	442.5	442.5	0.0	
	행				
	자				
	도				
	로				
공	원	385,786.3	385,786.3	28.3	
	·				
	녹				
	지				
	공	2,706.3	2,706.3	0.2	
	원				
	녹	383,080.0	383,080.0	28.1	
	지				

■ 토지이용계획도(기정)

옥 산 산 업 단 지
조 성 사 업

토 지 이 용 계 획 도
(기 정)



비
례

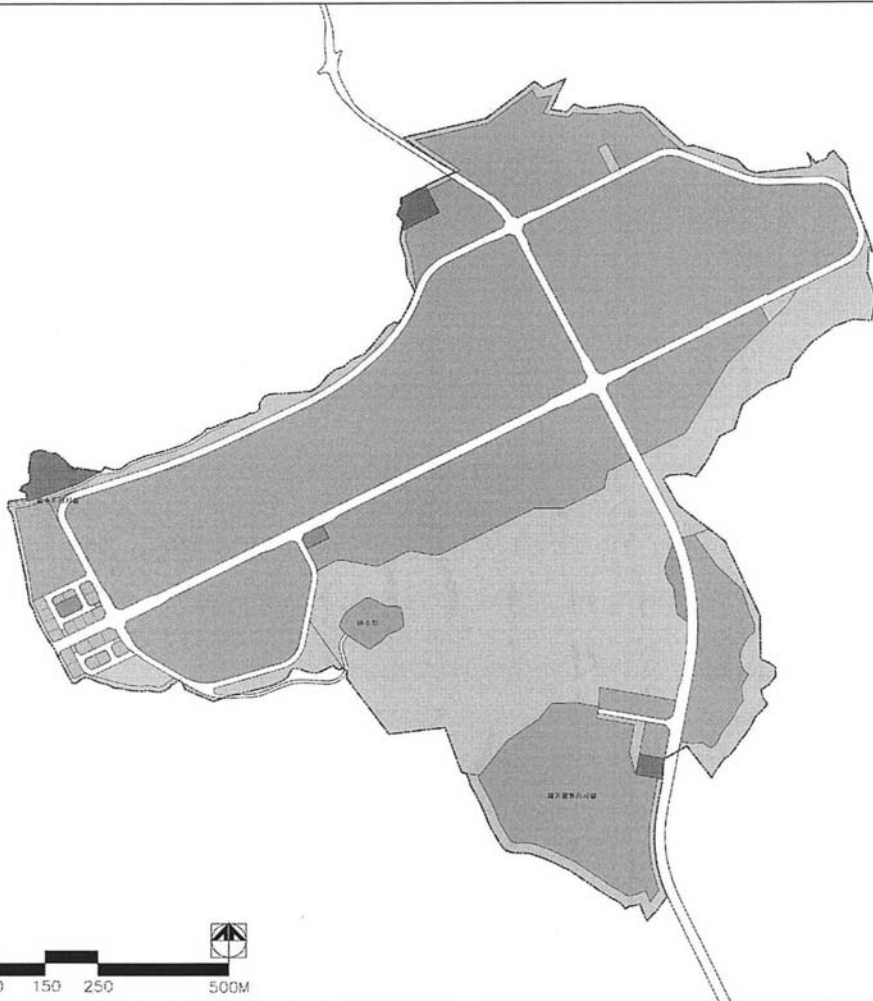
	생 산 시 설 용 지
	지 원 시 설 용 지
	공 급 처 리 시 설
	유 수 지
	주 차 장

	주유소 및 가스충전소
	도 로
	보 행 자 도 로
	공 원
	녹 지

■ 토지이용계획도(변경)

옥 산 산 업 단 지
조 성 사 업

토 지 이 용 계 획 도
(변 경)



범
례

	생 산 시 설 용 지
	지 원 시 설 용 지
	공 급 처 리 시 설
	유 수 지
	주 차 장

	주유소 및 가스충전소
	도 로
	보행자 도로
	공 원
	녹 지

나. 주요 기반시설계획(변경)

(1) 교통시설 계획(변경)

가) 도로 총괄 - 지구 내(변경)

구분	류별	합 계			1류			2류			3류		
		노선 수	연장 (m)	면적 (m ²)	노선 수	연장 (m)	면적 (m ²)	노선 수	연장 (m)	면적 (m ²)	노선 수	연장 (m)	면적 (m ²)
합계	기정	15	7,025	104,345.3	5	2,059	31,332.6	5	1,210	23,594.0	5	3,756	49,418.7
	변경	15	7,025	104,763.5	5	2,059	31,332.6	5	1,210	23,594.0	5	3,756	49,836.9
중로	기정	5	5,106	85,695.1	1	797	16,510.3	1	1,155	23,151.5	3	3,154	46,033.3
	변경	5	5,106	86,113.3	1	797	16,510.3	1	1,155	23,151.5	3	3,154	46,451.5
소로	기정	10	1,919	18,650.2	4	1,262	14,822.3	4	55	442.5	2	602	3,385.4

주) 면적에는 가각, 가감속차로, Bus-Bay 면적 등 포함

나) 도로계획 - 지구 내(변경)

구분	규 모				기능	연 장 (m)	기점	중점	사용 형태	최 초 결정일	비고
	등급	류별	번호	폭원 (m)							
기정	중로	1	121	20	보조 간선도로	797	남측지구계	중로3-131호선	일반도로	2009.06.05 (충청북도고시 제2009-155호)	
기정	중로	2	131	18	집산도로	1,155	중로1-121호선	서측지구계	일반도로	2009.06.05 (충청북도고시 제2009-155호)	
기정	중로	3	131	14	집산도로	503	중로1-121호선	북측지구계	일반도로	2009.06.05 (충청북도고시 제2009-155호)	
기정	중로	3	132	14	집산도로	1,290	중로2-131호선	중로3-131호선	일반도로	2009.06.05 (충청북도고시 제2009-155호)	
기정	중로	3	133	14	집산도로	1,361	중로1-121호선	중로3-131호선	일반도로	2009.06.05 (충청북도고시 제2009-155호)	
변경	중로	3	133	14	집산도로	1,361	중로1-121호선	중로3-131호선	일반도로		
기정	소로	1	131	11	집산도로	652	중로2-131호선	중로2-131호선	일반도로	2009.06.05 (충청북도고시 제2009-155호)	
기정	소로	1	132	11	집산도로	252	중로3-132호선	소로1-132호선	일반도로	2013.04.19 (충청북도고시 제2013-96호)	
기정	소로	1	133	11	집산도로	214	소로1-131호선	소로1-133호선	일반도로	2013.04.19 (충청북도고시 제2013-96호)	
기정	소로	1	134	10	국지도로	144	중로1-121호선	폐기물처리시설 7	일반도로	2009.06.05 (충청북도고시 제2009-155호)	
기정	소로	2	601	8	특수도로	15	중로2-131호선	소로1-132호선	보행자도로	2009.06.05 (충청북도고시 제2009-155호)	

구분	규 모				기능	연 장 (m)	기점	종점	사용 형태	최 초 결정일	비고
	등급	류별	번호	폭원 (m)							
기정	소로	2	602	8	특수도로	15	중로2-131호선	소로1-133호선	보행자도로	2009.06.05 (충청북도고시 제2009-155호)	
기정	소로	2	603	8	특수도로	12	중로3-132호선	소로1-132호선	보행자도로	2013.04.19 (충청북도고시 제2013-96호)	
기정	소로	2	604	8	특수도로	13	중로2-131호선	소로1-133호선	보행자도로	2013.04.19 (충청북도고시 제2013-96호)	
기정	소로	3	421	6	국지도로	145	소로1-131호선	수도공급설비 42	일반도로	2009.06.05 (충청북도고시 제2009-155호)	
기정	소로	3	422	4	국지도로	457	서측지구계	북측지구계	일반도로	2013.04.19 (충청북도고시 제2013-96호)	

다) 도로 총괄 - 지구 외(변경 없음)

류별	합 계			1류			2류			3류		
	노선수	연장 (m)	면적 (m ²)	노선수	연장 (m)	면적 (m ²)	노선수	연장 (m)	면적 (m ²)	노선수	연장 (m)	면적 (m ²)
합계	3	3,763	67,369	2	3,518	65,900	-	-	-	1	245	1,469
중로	1	2,773	55,572	1	2,773	55,572	-	-	-	-	-	-
소로	2	990	11,797	1	745	10,328	-	-	-	1	245	1,469

주) 면적에는 가각, 가감속차로, Bus-Bay 면적 등 포함

라) 도로계획 - 지구 외(변경 없음)

구분	규 모				기능	연 장 (m)	기점	종점	사용 형태	최 초 결정일	비고
	등급	류별	번호	폭원 (m)							
기정	중로	1	121	20	보조 간선도로	2,773	남측지구계	중로 3-1	일반도로	2009.06.05 (충청북도고시 제2009-155호)	진입도로
기정	소로	1	137	10	국지도로	745	북측지구계	호죽-화산간도로	일반도로	2009.06.05 (충청북도고시 제2009-155호)	진입도로
기정	소로	3	421	6	국지도로	245	서측지구계	서측지구계	일반도로	2009.06.05 (충청북도고시 제2009-155호)	배수지 진입도로

마) 주차장(변경 없음)

구분	도 표시번호	시설명	위 치	면 적(m ²)	최 초 결정일	비고
합계	3개소			8,191.2		
기정	61	노외주차장	옥산면 호죽리 124-1입 일원	5,362.1	2009.06.05 (충청북도고시 제2009-155호)	
기정	62	노외주차장	옥산면 호죽리 산67-5입 일원	1,686.1	2009.06.05 (충청북도고시 제2009-155호)	
기정	63	노외주차장	옥산면 호죽리 산73-3입 일원	1,143.0	2013.04.19 (충청북도고시 제2013-96호)	

(2) 공간시설 계획(변경 없음)

가) 공원·녹지 총괄

구분	분	개소	면적(m ²)	비고
합	계	11	385,786.3	
공	원	2	2,706.3	
	근린공원	-	-	
	체육공원	-	-	
	어린이공원	-	-	
	소공원	2	2,706.3	
녹	지	9	383,080.0	
	완충녹지	7	78,575.1	
	경관녹지	2	304,504.9	

나) 공원 계획

구분	도표시번호	면적	시설명	시설의세분	위치	면적(m ²)	최초결정일	비고
소계	2개소					2,706.3		
기정	141		공원	소공원	옥산면 호죽리 산123-1입 일원	1,373.1	2009.06.05 (충청북도고시 제2009-155호)	
기정	142		공원	소공원	옥산면 호죽리 산120-1입 일원	1,333.2	2009.06.05 (충청북도고시 제2009-155호)	

다) 녹지 계획

구분	도표시번호	면적	시설명	시설의세분	위치	면적(m ²)	최초결정일	비고
소계	9개소					383,080.0		
기정	671		녹지	완충녹지	옥산면 호죽리 산122-1입 일원	2,686.8	2009.06.05 (충청북도고시 제2009-155호)	
기정	672		녹지	완충녹지	옥산면 호죽리 산121-1입 일원	14,863.3	2009.06.05 (충청북도고시 제2009-155호)	
기정	673		녹지	완충녹지	옥산면 호죽리 820구 일원	16,200.5	2009.06.05 (충청북도고시 제2009-155호)	
기정	674		녹지	완충녹지	옥산면 호죽리 산74-4입 일원	18,439.5	2009.06.05 (충청북도고시 제2009-155호)	
기정	675		녹지	완충녹지	옥산면 국사리 산122-3입 일원	15,349.7	2009.06.05 (충청북도고시 제2009-155호)	
기정	676		녹지	완충녹지	옥산면 국사리 산132입 일원	8,120.3	2009.06.05 (충청북도고시 제2009-155호)	
기정	677		녹지	완충녹지	옥산면 호죽리 산126입 일원	2,915.0	2009.06.05 (충청북도고시 제2009-155호)	
기정	678		녹지	경관녹지	옥산면 호죽리 산117-2입 일원	251,129.3	2009.06.05 (충청북도고시 제2009-155호)	
기정	679		녹지	경관녹지	옥산면 호죽리 산67-2입 일원	53,375.6	2009.06.05 (충청북도고시 제2009-155호)	

(3) 용수공급계획(변경 없음)

가) 용수공급계획

구 분	용수량(m ³ /일)	수 원	비 고
계	10,508	• 대청댐광역상수도 인입 → 단지내 배수지를 통해 전량공급	
공 업 용 수	9,601		
생 활 용 수	907		

나) 용수인입시설(단지 외)

구분	도 면 표시번호	시설명	시설규모	비 고
기정	-	송수관로	연장 : 12,600m, 관경 : 400mm	• 대청댐 광역상수도 ~ 지구계 남측

다) 수도시설계획

구분	도 면 표시번호	시설명	시설의 세 분	위 치	면적(m ²)	최 초 결정일	비고
기정	42	수도 공급설비	배수지	옥산면 호죽리 산126임일원	7,967.8	2009.06.05 (충청북도고시 제2009-155호)	

(4) 하수처리계획(변경 없음)

가) 오·폐수처리계획

구 분	일최대 오·폐수량(m ³ /일)	비 고
계	3,301	개별공장 1차 처리 후 단지 내 오수중계펌프 및 압송관로를 통해 오창과학산업단지 내 오·폐수 처리시설에서 처리
공 장 폐 수	2,970	
생 활 오 수	331	

나) 오·폐수처리시설 계획

구분	도 면 표시번호	시설명	시설의 세 분	위 치	면적(m ²)	최 초 결정일	비고
기정	9	수질오염 방지시설	오수중계 펌프장	옥산면 호죽리 724전 일원	665.5	2011.02.18 (충청북도고시 제2011-34호)	

(5) 통신시설계획(변경 없음)

구 분	통신수요량(회선수)	비 고
계	679	• 한국통신공사에서 공급받거나, 단지내 분국을 설치하여 공급 - 여유율 30% 적용시 883회선
생 산 시 설	336	
지 원 시 설	336	
공 중 전 화	7	

(6) 폐기물처리계획(변경 없음)

가) 폐기물처리계획

• 폐기물발생량

구 분	폐기물발생량 (ton/일)	성상별 발생량(ton/일)			비 고
		가연성	불연성	재활용	
총 계	694.19	179.91	43.17	471.11	
생활 폐 기 물	0.10	0.05	0.00	0.05	
사 업 장 폐 기 물	694.09	179.86	43.17	471.06	
생활 계 폐 기 물	547.27	161.38	21.78	364.11	
배출 시설 계 폐 기 물	118.36	9.66	19.50	89.20	
지 정 폐 기 물	28.46	8.82	1.89	17.75	
오 · 폐수 슬러지	-	-	-	-	

• 폐기물처리계획

구 분	처리량(톤/일)	처 리 방 법	비 고	
생활 폐 기 물 사업장 생활 폐 기	소각대상	155.35	청원군 생활폐기물 처리계획에 의해 처리	산업단지 외부에서 처리
	재활용	364.16		
	음식물	6.08		
	매립대상	21.78	단지 내 매립시설에서 처리	산업단지 내부에서 처리
사 배 출 시 설 계 물 폐 기	소각대상	9.66	전문 위탁업체에 위탁처리	산업단지 외부에서 처리
	매립대상	19.50	단지 내 매립시설에서 처리	산업단지 내부에서 처리
	재활용	89.20	재활용 전문 업체 위탁처리	산업단지 외부에서 처리
지 정 폐 기 물	소각대상	8.82	전문 처리업체에 위탁처리	산업단지 외부에서 처리
	매립대상	1.89	전문 처리업체에 위탁처리	산업단지 외부에서 처리
	재활용	17.75	재활용 전문 업체 위탁처리	산업단지 외부에서 처리

나) 폐기물처리시설계획

구분	도면 표시 번호	시설명	시설의 세 분	위 치	면적 (m ²)	매립량 (m ³)	최 초 결정일	비고
기정	7	폐기물 처리시설	폐기물 매립장	옥산면 국사리 산132임 일원	85,224.6	1,559,000	2009.06.05 (충청북도고시 제2009-155호)	

(7) 기 타 계 획(변경 없음)

가) 저류지

구분	도표면 시번호	시설명	시설의 세분	위 치	면적(m ²)	최 초 결정일	비고
소계	3개소				13,944.6		
기정	6	저류시설	유수지	옥산면 호죽리 724전 일원	7,743.0	2009.06.05 (충청북도고시 제2009-155호)	
기정	7	저류시설	유수지	옥산면 국사리 산130-2임 일원	2,110.6	2009.06.05 (충청북도고시 제2009-155호)	
기정	8	저류시설	유수지	옥산면 호죽리 639전 일원	4,091.0	2011.02.18 (충청북도고시 제2011-34호)	

9. 재원조달계획(변경 없음)

가. 사업비 세부내역

구 분	금액(억원)	비 고
계	2,261	
용 지 비	575	• 토지보상비, 지장물보상비 등
조 성 비	1026	• 설계용역비, 부지공사비 등
기 타 비 용	176	• 관리비, 금융비용 등
기 반 시 설 비	484	• 진입도로, 폐수처리시설, 용수공급시설 등

나. 재원조달계획 및 연차별 투자계획

- 본 사업에 소요되는 사업비는 사업시행자(리드산업개발(주)) 자체 자금으로 조달 및 국비 일부 지원

(단위 : 억원)

구 분	계	2008 년	2009 년	2010 년	2011 년	2012 년	2013 년	비고
합 계	2,261	520	80	241	273	924	223	
국 비	468	-	-	192	112	104	60	• 진입도로, 폐수처리시설, 용수공급시설
사 업 시 행 자	1,793	520	80	49	161	820	163	

10. 수용 · 사용할 토지·건축물, 그 밖의 물건이나 권리가 있는 경우에는 그 세목 : 붙임 토지조서(변경 없음)

11. 에너지 사용계획(변경 없음)

가. 전력공급계획

구 분	전력수요량(Mwh/년)	공 급 처
계	276,691	• 한전 154kV 국사변전소 (건설예정)에서 공급
산 업 용 지	267,956	
산업용지 외	8,735	

나. 에너지공급계획

구 분	연간열부하(Gcal/년)	최대열부하(Gcal/h)	비고
계	845,384	75.92	• 환경부고시에 의거 청정연료 사용
산 업 용 지	841,343	71.79	
산업용지 외	4,041	4.13	

12. 그 밖에 대통령령으로 정하는 사항(변경 없음)

가. 입주수요에 관한 자료 : 게재생략

나. 산업단지의 개발을 위한 주요 시설의 지원계획

(1) 진입도로

구 분	연장(m)	사업비(억원)	비고
합계	기정 3,518	309	
1구간	기정 2,773	265	• 본선신설구간 및 확장구간, 접속도로, 교차로형성구간 포함 • 군도22호선 → 지구계 남측(폭 20m)
2구간	기정 745	44	• 본선신설구간, 접속도로 포함 • 지구계 북측 → 호죽-화산간도로(공사중)(폭 10m)

(2) 용수공급시설

구 분	사업비(억원)	비고
용 수 공 급 시 설	122	• 배수지, 인입관로, 가압펌프장 • 감리비, 부대비 등

(3) 하수도시설

구 분	사업비(억원)	비고
하 수 도 시 설	37	• 오수중계펌프장, 이송관로 • 설계비, 감리비, 부대비 등

13. 관계도서는 리드산업개발(주) 및 청주시(도시재생과)에 비치하고 이해관계인 및 일반인에게 보입니다.

■ 실시계획 변경(군관리계획 및 공원조성계획 등)

1. 사업의 명칭(변경 없음)

- 산업단지의 명칭 : 옥산 산업단지

2. 사업시행자의 주소 및 성명(변경 없음)

- 가. 주소 : 충청북도 청주시 흥덕구 청남로 2124 리드빌딩 401
- 나. 성명 : 리드산업개발(주) 대표이사 김세진

3. 사업의 목적 및 개요(변경)

- 가. 사업의 목적(변경 없음)

국내·외 환경변화에 능동적으로 대처하고, 청원군 산업구조 변화에 선도적 역할을 수행하며, 저렴한 산업용지를 공급하여 지역경제기반육성 및 내륙의 중심지로 도약하기 위하여 산업단지를 건설하고자 함

- 나. 사업의 개요(변경)

구 분	면적(m ²)		구성비(%)	비고
	기정	변경		
합 계	1,363,820.7	1,363,820.7	100.0	
산업시설용지	743,306.3	742,888.1	54.5	
지원시설용지	11,277.0	11,277.0	0.8	
공공시설용지	609,237.4	609,655.6	44.7	• 공원·녹지 : 385,786.3m ² 포함

4. 사업시행지역의 위치 및 면적(변경 없음)

- 가. 산업단지의 위치 : 충청북도 청원군 옥산면 호죽리, 국사리 일원
- 나. 산업단지의 면적 : 1,363,820.7m²

5. 사업의 개발기간 및 개발방법(변경 없음)

- 가. 개발기간 : 2008년 ~ 2014년 12월
- 나. 개발방법 : 민간개발

6. 사업시행지역의 토지이용 현황(변경 없음)

구 분	필지수	면적(m ²)	비고
총 계	170	1,363,820.7	
사유지	154	1,343,769.7	
전	55	83,397	
답	25	53,614	
임야	67	1,180,181	
기타	7	26,577.7	
국·공유지(유상)	6	5,752	
청원군	6	5,752	
전	3	347	
임야	3	5,405	
국·공유지(무상)	10	14,299	
농림수산식품부	9	9,643	
구거	9	9,643	
국토해양부	1	4,656	
하천	1	4,656	

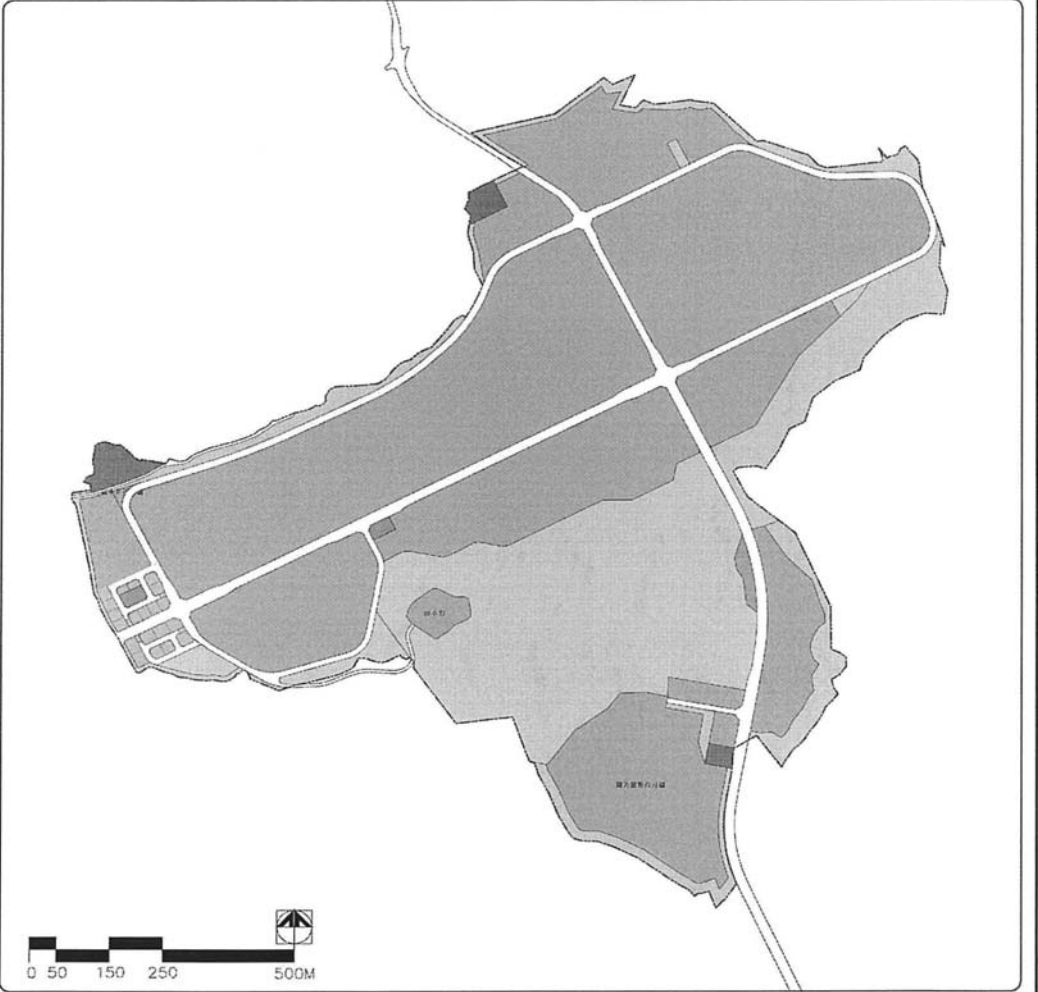
7. 토지이용계획 및 기반시설계획(변경)

가. 토지이용계획(변경)

구 분	면적(m ²)		구성비(%)	비고
	기정	변경		
합 계	1,363,820.7	1,363,820.7	100.0	
산업시설용지	743,306.3	742,888.1	54.5	
지원시설용지	11,277.0	11,277.0	0.8	
공공시설용지	609,237.4	609,655.6	44.7	
주차장	8,191.2	8,191.2	0.6	
위험물저장/처리시설	3,112.1	3,112.1	0.2	
공급처리시설	93,857.9	93,857.9	6.9	
폐기물처리시설	85,224.6	85,224.6	6.2	
오수중계펌프장	665.5	665.5	0.1	
배수지	7,967.8	7,967.8	0.6	
유수지	13,944.6	13,944.6	1.0	
도로	104,345.3	104,763.5	7.7	
일반도로	103,902.8	104,321.0	7.7	
보행자도로	442.5	442.5	0.0	
공원·녹지	385,786.3	385,786.3	28.3	
공원	2,706.3	2,706.3	0.2	
녹지	383,080.0	383,080.0	28.1	

■ 토지이용계획도(기정)

옥 산 산 업 단 지 조 성 사 업	토 지 이 용 계 획 도 (기 정)
------------------------	--------------------------

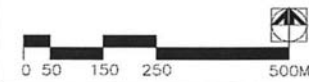


범 례		생·산 시설용지		주유소 및 가스충전소			
		지원 시설용지		도 로			
		공급 처리 시설		보행자 도로			
		유 수 지		공 원			
		주 차 장		복 지			

■ 토지이용계획도(변경)

옥 산 산 업 단 지
조 성 사 업

토 지 이 용 계 획 도
(변 경)



범
례

	생 산 시 설 용 지
	지 원 시 설 용 지
	공 급 처 리 시 설
	유 수 지
	주 차 장

	주유소 및 가스충전소
	도 로
	보 행 자 도 로
	공 원
	녹 지

나. 주요 기반시설계획(변경)

(1) 교통시설 계획(변경)

가) 도로 총괄 - 지구 내(변경)

구분	구분	합 계			1류			2류			3류		
		노선수	연장 (m)	면적 (㎡)	노선수	연장 (m)	면적 (㎡)	노선수	연장 (m)	면적 (㎡)	노선수	연장 (m)	면적 (㎡)
합계	기정	15	7,025	104,345.3	5	2,059	31,332.6	5	1,210	23,594.0	5	3,756	49,418.7
	변경	15	7,025	104,763.5	5	2,059	31,332.6	5	1,210	23,594.0	5	3,756	49,836.9
중로	기정	5	5,106	85,695.1	1	797	16,510.3	1	1,155	23,151.5	3	3,154	46,033.3
	변경	5	5,106	86,113.3	1	797	16,510.3	1	1,155	23,151.5	3	3,154	46,451.5
소로	기정	10	1,919	18,650.2	4	1,262	14,822.3	4	55	442.5	2	602	3,385.4

주) 면적에는 가각, 가감속차로, Bus-Bay 면적 등 포함

나) 도로 총괄 - 지구 외(변경 없음)

구분	구분	합 계			1류			2류			3류		
		노선수	연장 (m)	면적 (㎡)	노선수	연장 (m)	면적 (㎡)	노선수	연장 (m)	면적 (㎡)	노선수	연장 (m)	면적 (㎡)
합계		3	3,763	67,369	2	3,518	65,900	-	-	-	1	245	1,469
중로		1	2,773	55,572	1	2,773	55,572	-	-	-	-	-	-
소로		2	990	11,797	1	745	10,328	-	-	-	1	245	1,469

주) 면적에는 가각, 가감속차로, Bus-Bay 면적 등 포함

다) 주차장(변경 없음)

구분	도표시번호	면적	시설명	위 치	면 적(㎡)	최 초 결정일	비고
합계	3개소				8,191.2		
기정	61		노외주차장	옥산면 호죽리 124-1입 일원	5,362.1	2009.06.05 (충청북도고시 제2009-155호)	
기정	62		노외주차장	옥산면 호죽리 산67-5입 일원	1,686.1	2009.06.05 (충청북도고시 제2009-155호)	
기정	63		노외주차장	옥산면 호죽리 산73-3입 일원	1,143.0	2013.04.19 (충청북도고시 제2013-96호)	

(2) 공간시설 계획(변경 없음)

가) 공원·녹지 총괄

구	분	개소	면적(㎡)	비고
합	계	11	385,786.3	
공	원	2	2,706.3	
	소 공 원	2	2,706.3	
녹	지	9	383,080.0	
	완 충 녹 지	7	78,575.1	
	경 관 녹 지	2	304,504.9	

(3) 용수공급계획(변경 없음)

가) 용수인입시설(단지 외)

구분	도 표시번호	시설명	시설규모	비고
기정	-	송수관로	연장 : 12,600m, 관경 : 400mm	• 대청댐 광역상수도 ~ 지구계 남측

나) 수도시설계획

구분	도 표시번호	시설명	시설의 세분	위 치	면적(m ²)	최 초 결정일	비고
기정	42	수도 공급설비	배수지	옥산면 호죽리 산126입일원	7,967.8	2009.06.05 (충청북도고시 제2009-155호)	

(4) 하수처리계획(변경 없음)

가) 오·폐수처리시설 계획

구분	도 표시번호	시설명	시설의 세분	위 치	면적(m ²)	최 초 결정일	비고
기정	9	수질오염 방지시설	오수중계 펌프장	옥산면 호죽리 724전 일원	665.5	2011.02.18 (충청북도고시 제2011-34호)	

(5) 폐기물처리계획(변경 없음)

가) 폐기물처리시설계획

구분	도 표시번호	시설명	시설의 세분	위 치	면적 (m ²)	매립량 (m ³)	최 초 결정일	비고
기정	7	폐기물 처리시설	폐기물 매립장	옥산면 국사리 산132입 일원	85,224.6	1,559,000	2009.06.05 (충청북도고시 제2009-155호)	

(6) 기 타 계 획(변경 없음)

가) 저류지

구분	도 표시번호	시설명	시설의 세분	위 치	면적(m ²)	최 초 결정일	비고
소계	3개소				13,944.6		
기정	6	저류시설	유수지	옥산면 호죽리 724전 일원	7,743.0	2009.06.05 (충청북도고시 제2009-155호)	
기정	7	저류시설	유수지	옥산면 국사리 산130-2입 일원	2,110.6	2009.06.05 (충청북도고시 제2009-155호)	
기정	8	저류시설	유수지	옥산면 호죽리 639전 일원	4,091.0	2011.02.18 (충청북도고시 제2011-34호)	

8. 주요 유치업종(변경)

가. 주요 유치업종(변경 없음)

분야별	유치업종	비고
신소재분야 (NT)	<ul style="list-style-type: none"> • 목재 및 나무제품(16) • 펄프, 종이 및 종이제품(17) • 화학물질 및 화학제품(20) • 의료용 물질 및 의약품(21) • 고무제품 및 플라스틱(22) • 비금속광물제품(23) • 1차금속(24) 	
메카트로닉스분야 (MT)	<ul style="list-style-type: none"> • 전자부품, 컴퓨터, 영상, 음향 및 통신장비(26) • 의료, 정밀, 광학기기 및 시계(27) • 전기장비(28) • 기타 기계 및 장비(29) • 자동차 및 트레일러(30) 	
환경·에너지분야 (ET)	<ul style="list-style-type: none"> • 폐기물 수집운반, 처리 및 원료재생업(38) 	

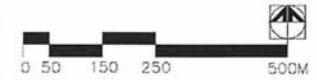
나. 유치업종의 배치계획(변경)

구분	유치업종	면적(m ²)		위치(지번)	비고
		기정	변경		
합 계		743,306.3	742,888.1		
A	20 화학물질 및 화학제품	29,406.5	29,406.5	호죽리 886, 887, 888, 894, 900, 911번지	
	23 비금속광물제품				
B	22 고무제품 및 플라스틱	167,920.5	167,502.3	호죽리 896, 924번지	
	16 목재 및 나무제품				
	17 펄프, 종이 및 종이제품				
	20 화학물질 및 화학제품				
	23 비금속광물제품				
	26 전자부품, 컴퓨터, 영상, 음향 및 통신장비				
	28 전기장비				
30 자동차 및 트레일러					
C	23 비금속광물제품	56,093.6	56,093.6	호죽리 892, 964번지	
	24 1차금속				
D	26 전자부품, 컴퓨터, 영상, 음향 및 통신장비	51,312.0	51,312.0	호죽리 884, 898, 917, 918, 925, 976, 977, 979번지	
	24 1차금속				
	22 고무제품 및 플라스틱				
E	23 비금속광물제품	7,214.1	7,214.1	호죽리 919, 962번지	
	27 의료, 정밀, 광학기기 및 시계				
F	20 화학물질 및 화학제품	215,371.1	215,371.1	호죽리 906, 922, 923, 926, 927, 981번지	
	28 전기장비				
	21 의료용 물질 및 의약품				
	22 고무제품 및 플라스틱				
	26 전자부품, 컴퓨터, 영상, 음향 및 통신장비				
29 기타 기계 및 장비					
G	20 화학물질 및 화학제품	101,816.2	101,816.2	호죽리 899, 905, 921, 980번지	
	30 자동차 및 트레일러				
H	30 자동차 및 트레일러	13,986.8	13,986.8	호죽리 909, 963번지	
I	38 폐기물 수집운반, 처리 및 원료재생업	100,185.5	100,185.5	호죽리 889, 901, 907, 908, 978번지 국사리 1074, 1075, 1076, 1077, 1078, 1079, 1085, 1086, 1089	
	20 화학물질 및 화학제품				
	24 1차금속				

■ 유치업종 배치계획도(기정)

옥 산 산 업 단 지
조 성 사 업

업 종 배 치 계 획 도
(기 정)



범 례		신 소 재 (NT) : 20,22,23,16,17,21,24,26,28,30
		메카트로닉스(MT) : 26,27,28,29,30,20,21,22,23,24
		환경·에너지(ET) : 38, 20, 24




■ 유치업종 배치계획도(변경)

옥 산 산 업 단 지
조 성 사 업

업 종 배 치 계 획 도
(변 경)



범
례

	신 소 재 (NT) : 20,22,23,16,17,21,24,26,28,30
	메카트로닉스(MT) : 26,27,28,29,30,20,21,22,23,24
	환경·에너지(ET) : 38, 20, 24

9. 산업입지 및 개발에 관한법률 규정에 의한 이해관계인에 대한 서류의 공시송달방법

중앙 및 당해 지방 일간신문 각 1개 이상에 1회 이상 공고하거나 공익 사업을 위한 토지 등의 취득 및 보상에 관한법률 제15조의 규정에 의거 당해 시의 게시판에 게시 공고함

10. 수용할 토지 등의 소재지, 지번 및 지목, 면적, 소유권 및 소유권외의 권리의 명세와 그 소유자 및 권리자의 성명, 주소 (개발계획 내용과 같으므로 기재 생략)

11. 국토의 계획 및 이용에 관한 법률에 의한 군관리계획(지구단위 계획 포함, 공원조성계획)에 관한사항 : 붙임

12. 관계도서는 리드산업개발(주) 및 청주시청(도시재생과)에 비치하고 이해관계인 및 일반인에게 보입니다.

13. 토지이용규제기본법 제8조 및 시행령 제7조에 의한 지형도면 등은 토지이용정보규제시스템에서 열람 가능

□ **군관리계획(지구단위계획 포함)**

1. 용도지역·지구 결정(변경) 조서(변경 없음)

가. 용도지역 결정(변경) 조서

구분	면적(m ²)	구성비(%)	비고
합계	1,363,820.7	100.0	
공업지역	1,050,893.6	77.1	
일반공업지역	1,019,056.6	74.7	
준공업지역	31,837.0	2.4	
녹지지역	312,927.1	22.9	
보전녹지지역	312,927.1	22.9	

2. 지구단위계획구역 결정조서(변경 없음)

가. 지구단위계획구역 결정조서

구분	도면 표시번호	구역명	위치	면적(m ²)	최초결정일	비고
기정	16	육산 산업단지 지구단위계획구역	육산면 호죽리 산123-1 일원	31,837.0	2009.06.05 (충청북도고시 제2009-155호)	

3. 도시계획시설 결정(변경)조서(변경)

가. 교통시설(변경)

1) 도로(변경)

가) 도로총괄표 - 지구 내(변경)

구분	종류	합계			1류			2류			3류		
		노선 수	연장 (m)	면적 (m ²)	노선 수	연장 (m)	면적 (m ²)	노선 수	연장 (m)	면적 (m ²)	노선 수	연장 (m)	면적 (m ²)
합계	기정	15	7,025	104,345.3	5	2,059	31,332.6	5	1,210	23,594.0	5	3,756	49,418.7
	변경	15	7,025	104,763.5	5	2,059	31,332.6	5	1,210	23,594.0	5	3,756	49,836.9
중로	기정	5	5,106	85,695.1	1	797	16,510.3	1	1,155	23,151.5	3	3,154	46,033.3
	변경	5	5,106	86,113.3	1	797	16,510.3	1	1,155	23,151.5	3	3,154	46,451.5
소로	기정	10	1,919	18,650.2	4	1,262	14,822.3	4	55	442.5	2	602	3,385.4

주) 면적에는 가각, 가감속차로, Bus-Bay 면적 등 포함

나) 도로 결정(변경) 조서 - 지구 내(변경)

구분	구 모				기능	연 장 (m)	기점	중점	사용 형태	최 초 결정일	비고
	등급	류별	번호	폭원 (m)							
기정	중로	1	121	20	보조 간선도로	797	남측지구계	중로3-131호선	일반도로	2009.06.05 (충청북도고시 제2009-155호)	
기정	중로	2	131	18	집산도로	1,155	중로1-121호선	서측지구계	일반도로	2009.06.05 (충청북도고시 제2009-155호)	
기정	중로	3	131	14	집산도로	503	중로1-121호선	북측지구계	일반도로	2009.06.05 (충청북도고시 제2009-155호)	
기정	중로	3	132	14	집산도로	1,290	중로2-131호선	중로3-131호선	일반도로	2009.06.05 (충청북도고시 제2009-155호)	
기정	중로	3	133	14	집산도로	1,361	중로1-121호선	중로3-131호선	일반도로	2009.06.05 (충청북도고시 제2009-155호)	
변경	중로	3	133	14	집산도로	1,361	중로1-121호선	중로3-131호선	일반도로		
기정	소로	1	131	11	집산도로	652	중로2-131호선	중로2-131호선	일반도로	2009.06.05 (충청북도고시 제2009-155호)	
기정	소로	1	132	11	집산도로	252	중로3-132호선	소로1-132호선	일반도로	2013.04.19 (충청북도고시 제2013-96호)	
기정	소로	1	133	11	집산도로	214	소로1-131호선	소로1-133호선	일반도로	2013.04.19 (충청북도고시 제2013-96호)	
기정	소로	1	134	10	국지도로	144	중로1-121호선	폐기물처리시설 7	일반도로	2009.06.05 (충청북도고시 제2009-155호)	
기정	소로	2	601	8	특수도로	15	중로2-131호선	소로1-132호선	보행자도로	2009.06.05 (충청북도고시 제2009-155호)	
기정	소로	2	602	8	특수도로	15	중로2-131호선	소로1-133호선	보행자도로	2009.06.05 (충청북도고시 제2009-155호)	
기정	소로	2	603	8	특수도로	12	중로3-132호선	소로1-132호선	보행자도로	2013.04.19 (충청북도고시 제2013-96호)	
기정	소로	2	604	8	특수도로	13	중로2-131호선	소로1-133호선	보행자도로	2013.04.19 (충청북도고시 제2013-96호)	
기정	소로	3	421	6	국지도로	145	소로1-131호선	수도공급설비 42	일반도로	2009.06.05 (충청북도고시 제2009-155호)	
기정	소로	3	422	4	국지도로	457	서측지구계	북측지구계	일반도로	2013.04.19 (충청북도고시 제2013-96호)	

다) 도로결정(변경)사유서 - 지구 내(변경)

변경전 도로명	변경후 도로명	변경내용	변경사유
중로 3-133	중로 3-133	<ul style="list-style-type: none"> • 기점 : 변경 없음 • 중점 : 변경 없음 • 연장 : 변경 없음 • 폭원 : 변경 없음 • 변경내용 : 통근버스 승강장 설치에 따른 도로선형 조정 	<ul style="list-style-type: none"> • LG하우시스 종사자 출·퇴근을 위한 통근버스운행에 따라 승·하차시 버스대기를 위한 승강장 설치가 필요

라) 도로총괄표 - 지구 외(변경 없음)

류 별	합 계			1류			2류			3류		
	노선수	연장(m)	면적(m ²)	노선수	연장(m)	면적(m ²)	노선수	연장(m)	면적(m ²)	노선수	연장(m)	면적(m ²)
합계	3	3,763	67,369	2	3,518	65,900	-	-	-	1	245	1,469
중로	1	2,773	55,572	1	2,773	55,572	-	-	-	-	-	-
소로	2	990	11,797	1	745	10,328	-	-	-	1	245	1,469

마) 도로 결정조서 - 지구 외(변경 없음)

구분	규 모				기능	연 장 (m)	기점	종점	사용 형태	최 초 결정일	비고
	등급	류별	번호	폭원 (m)							
기정	중로	1	121	20	보조 간선도로	2,773	남측지구계	중로 3-1	일반 도로	2009.06.05 (충청북도고시 제2009-155호)	진입 도로
기정	소로	1	137	10	국지도로	745	북측지구계	호죽-화산간도로	일반 도로	2009.06.05 (충청북도고시 제2009-155호)	진입 도로
기정	소로	3	421	6	국지도로	245	서측지구계	서측지구계	일반 도로	2009.06.05 (충청북도고시 제2009-155호)	배수지 진입 도로

2) 주차장(변경 없음)

가) 주차장 결정(변경) 조서

구분	도 표 시 번호	시설명	위 치	면 적(m ²)	최 초 결정일	비고
합계	3개소			8,191.2		
기정	61	노외주차장	옥산면 호죽리 124-1임 일원	5,362.1	2009.06.05 (충청북도고시 제2009-155호)	
기정	62	노외주차장	옥산면 호죽리 산67-5임 일원	1,686.1	2009.06.05 (충청북도고시 제2009-155호)	
기정	63	노외주차장	옥산면 호죽리 산73-3임 일원	1,143.0	2013.04.19 (충청북도고시 제2013-96호)	

나. 공간시설(변경 없음)

1) 공원

가) 공원·녹지총괄표

구분	분	개소	면적(m ²)	비고
합	계	11	385,786.3	
공	원	2	2,706.3	
	소공원	2	2,706.3	
녹	지	9	383,080.0	
	완충녹지	7	78,575.1	
	경관녹지	2	304,504.9	

나) 공원 결정(변경) 조서

구분	도표시번호	면적	시설명	시설의세분	위치	면적(m ²)	최초결정일	비고
소계	2개소					2,706.3		
기정	141	공원	소공원	육산면 호죽리 산123-1입 일원		1,373.1	2009.06.05 (충청북도고시 제2009-155호)	
기정	142	공원	소공원	육산면 호죽리 산120-1입 일원		1,333.2	2009.06.05 (충청북도고시 제2009-155호)	

2) 녹지

가) 녹지 결정(변경) 조서

구분	도표시번호	면적	시설명	시설의세분	위치	면적(m ²)	최초결정일	비고
합계	9개소					383,080.0		
기정	671	녹지	완충녹지	육산면 호죽리 산122-1입 일원		2,686.8	2009.06.05 (충청북도고시 제2009-155호)	
기정	672	녹지	완충녹지	육산면 호죽리 산121-1입 일원		14,863.3	2009.06.05 (충청북도고시 제2009-155호)	
기정	673	녹지	완충녹지	육산면 호죽리 820구 일원		16,200.5	2009.06.05 (충청북도고시 제2009-155호)	
기정	674	녹지	완충녹지	육산면 호죽리 산74-4입 일원		18,439.5	2009.06.05 (충청북도고시 제2009-155호)	
기정	675	녹지	완충녹지	육산면 국사리 산122-3입 일원		15,349.7	2009.06.05 (충청북도고시 제2009-155호)	
기정	676	녹지	완충녹지	육산면 국사리 산132입 일원		8,120.3	2009.06.05 (충청북도고시 제2009-155호)	
기정	677	녹지	완충녹지	육산면 호죽리 산126입 일원		2,915.0	2009.06.05 (충청북도고시 제2009-155호)	
기정	678	녹지	경관녹지	육산면 호죽리 산117-2입 일원		251,129.3	2009.06.05 (충청북도고시 제2009-155호)	
기정	679	녹지	경관녹지	육산면 호죽리 산67-2입 일원		53,375.6	2009.06.05 (충청북도고시 제2009-155호)	

다. 유통 및 공급시설(변경 없음)

1) 수도공급설비

가) 수도공급설비 결정(변경) 조서

구분	도 표시번호	면 시설명	시설의 세 분	위 치	면적(m ²)	최 초 결정일	비고
기정	42	수도 공급설비	배수지	옥산면 호죽리 산126입일원	7,967.8	2009.06.05 (충청북도고시 제2009-155호)	

2) 하수처리계획

가) 오·폐수처리시설 결정(변경) 조서

구분	도 표시번호	면 시설명	시설의 세 분	위 치	면적(m ²)	최 초 결정일	비고
기정	9	수질오염 방지시설	오수중계 펌프장	옥산면 호죽리 724전 일원	665.5	2011.02.18 (충청북도고시 제2011-34호)	

라. 방제시설(변경 없음)

가) 우수지 결정(변경) 조서

구분	도 표시번호	면 시설명	시설의 세 분	위 치	면적(m ²)	최 초 결정일	비고
소계	3개소				13,944.6		
기정	6	저류시설	우수지	옥산면 호죽리 724전 일원	7,743.0	2009.06.05 (충청북도고시 제2009-155호)	
기정	7	저류시설	우수지	옥산면 국사리 산130-2입 일원	2,110.6	2009.06.05 (충청북도고시 제2009-155호)	
기정	8	저류시설	우수지	옥산면 호죽리 639전 일원	4,091.0	2011.02.18 (충청북도고시 제2011-34호)	

마. 환경기초시설(변경 없음)

1) 폐기물처리시설

가) 폐기물처리시설 결정(변경) 조서

구분	도 표시번호	면 시설명	시설의 세 분	위 치	면적(m ²)	매립량(m ³)	최 초 결정일	비고
기정	7	폐기물 처리시설	폐기물 매립장	옥산면 국사리 산132입 일원	85,224.6	1,559,000	2009.06.05 (충청북도고시 제2009-155호)	

2) 수질오염방지시설

가) 수질오염방지시설 결정(변경) 조서

구분	도면 표시번호	시설명	시설의 세분	위 치	면적(m ²)	최 초 결정일	비고
기정	9	수질오염 방지시설	오수중계 펌프장	옥산면 호죽리 724전 일원	665.5	2011.02.18 (충청북도고시 제2011-34호)	

4. 지구단위계획에 관한 군관리계획 결정(변경)조서(변경 없음)

가. 가구 및 획지의 규모의 조성에 관한 군관리계획 결정(변경) 조서

■ 지원시설용지

도면 번호	가구 (획지) 번호	면적(m ²)	획 지			비고
			번호	위 치	면적(m ²)	
합 계			-			11,277.0
A	A1	6,046.7	1	옥산면 호죽리 산122-1임 일원	551.6	
			2	옥산면 호죽리 산123-1임 일원	553.1	
			3	옥산면 호죽리 산123-1임 일원	553.5	
			4	옥산면 호죽리 산123-1임 일원	553.6	
			5	옥산면 호죽리 산123-1임 일원	505.2	
			6	옥산면 호죽리 산123-1임 일원	504.2	
			7	옥산면 호죽리 산123-1임 일원	503.6	
			8	옥산면 호죽리 산123-1임 일원	503.6	
			9	옥산면 호죽리 산123-1임 일원	557.5	
			10	옥산면 호죽리 산122-1임 일원	580.2	
			11	옥산면 호죽리 산122-1임 일원	340.1	
			12	옥산면 호죽리 산122-1임 일원	340.5	
	A2	5,230.3	1	옥산면 호죽리 산123-1임 일원	689.7	
			2	옥산면 호죽리 산123-1임 일원	690.8	
			3	옥산면 호죽리 산123-1임 일원	700.0	
			4	옥산면 호죽리 산123-1임 일원	702.3	
			5	옥산면 호죽리 산123-1임 일원	659.5	
			6	옥산면 호죽리 산124-1임 일원	686.8	
			7	옥산면 호죽리 산124-1임 일원	557.2	
			8	옥산면 호죽리 산124-1임 일원	544.0	

■ 주차장용지

도면 번호	가구 (획지) 번호	면적(m ²)	획 지			비고
			번호	위치	면적(m ²)	
합		계	-			5,362.1
B	B1	5,362.1	-	옥산면 호죽리 산124-2임 일원	5,362.1	

나. 건축물에 대한 용도·건폐율·용적률·높이·배치·형태·색채·건축선에 관한 군관리계획 결정(변경) 조서

■ 지원시설용지

도면번호	위치	구분	계획내용		비고
A	A1~A2	용도	기정	<ul style="list-style-type: none"> • 지정용도 <ul style="list-style-type: none"> - 제1종 및 제2종 근린생활시설, 문화 및 집회시설 중 전시장 - 종교시설, 판매시설, 운수시설, 의료시설, 교육연구시설 - 노유자시설, 수련시설, 공장, 창고시설, 자동차관련시설 - 동물 및 식물관련시설(축사, 가축시설, 도축장, 도계장 제외) - 방송통신시설, 발전시설 - 업무시설 중 오피스텔 • 권장용도 : 제1·2종 근린생활시설, 판매시설, 의료시설 • 불허용도 <ul style="list-style-type: none"> - 지정용도이외의 용도는 불허 - 제2종 근린생활시설 중 단란주점 및 안마시술소 - 종교집회장, 장의사, 격리병원, 장례식장 - 옥외철타이 설치된 골프연습장 	
		건폐율	기정	• 70% 이하	
		용적률	기정	• 350% 이하	
		높이	기정	• 7층 이하	
		배치	기정	<ul style="list-style-type: none"> • 건축물 전면은 가로활동이 활발하고 위계가 높은 도로방향으로 건축하도록 유도 • 공동개발 유도(도면참조) 	
		형태	기정	<ul style="list-style-type: none"> • 담장설치 불허 • 가로에 면한 건축물은 1층 전면 벽면의 50%이상 투시형 서터 또는 투시벽 사용 권장 • 각각부의 건축물은 돌출형 또는 돌입형 건축물로 건축 권장 • 건축물의 1층 층고는 인접 건축물의 1층 층고와 10cm이내 차이로 유도하며 1층 전면에 투시형태의 개구부, 1층 쇼윈도 및 각각 건축물 옥상 등에 조명설치를 권장 	
		색채	기정	• 건축물의 색채는 도시경관을 해치지 않는 범위 안에서 적용	
		건축선	기정	<ul style="list-style-type: none"> • 폭 14m이상 도로변에 건축한계선(폭2m) 지정 • 폭 11m이상 도로(소로1-131호선) 도로변에 건축한계선(폭2m) 지정 	

■ 주차장용지

도면번호	위치	구분	계획내용	비고
B	B1	용도	<ul style="list-style-type: none"> • 지정용도 : 『주차장법 및 청원군 주차장 조례』에 의한 주차장, 노외 주차장인 주차전용건축물 및 그 부속용도 <ul style="list-style-type: none"> - 『주차장법 시행령 별표1』에 따라 위락시설, 문화 및 집회시설, 종교시설, 판매시설, 운수시설, 의료시설, 운동시설, 업무시설, 방송통신시설, 제1종 및 제2종 근린생활시설, 수련시설, 공장, 발전시설, 창고시설, 골프장, 골프연습장, 옥외수영장, 관람장, 기타 그 밖의 건축물의 경우 별도의 부설주차장을 설치 - 부속용도는 주차장법 제6조 및 시행규칙 제6조에 해당하는 시설 • 권장용도: - • 불허용도: 지정용도이외의 용도는 불허 	
		건폐율	<ul style="list-style-type: none"> • 70% 이하 	
		용적률	<ul style="list-style-type: none"> • 350% 이하 	
		높이	<ul style="list-style-type: none"> • 7층 이하 	
		배치	-	
		형태	-	
		색채	-	
건축선	-			

다. 기타사항에 관한 군관리계획 결정(변경) 조서

도면번호	위치	구분	계획내용	비고
A	A1	기정	<ul style="list-style-type: none"> • 중로 2-131호선, 중로 3-132호선 변으로 차량 진출입 불허 • 교차로 각각부분에서 5m 이상 이격하여 차량출입 허용 	중로2-131호선 중로3-132호선
	A2	기정	<ul style="list-style-type: none"> • 중로 2-131호선, 소로 1-131호선 변으로 차량 진출입 불허 • 교차로 각각부분에서 5m 이상 이격하여 차량출입 허용 	중로2-131호선 소로1-131호선
B	B1	기정	<ul style="list-style-type: none"> • 소로 1-131호선 변으로 일부 차량 진출입 불허 • 소로 1-133호선 변으로 일부 차량 진출입 불허 	소로1-131호선 소로1-133호선

□ 공원조성계획 결정(변경 없음)

가. 공원(1호 소공원)조성계획 결정(변경) 조서

1) 총괄표

구 분		시설내용	부지면적(㎡)	규모/수량	건축물		시설율(%)	비고
					동수(동)	바닥면적(㎡)		
총 계	기정	-	1,373.1	-	-	-	100.0	
기반시설	소계	기정	236.6	-	-	-	17.2	
	도로	기정	142.8	-	-	-	10.4	
	광장	기정	93.8	-	-	-	6.8	
녹지 및 기타	기정	-	1,136.5				82.8	

2) 도로조서

구분	등급	유별	번호	폭원	연장(m)	면적(㎡)	기능	기점	종점	비고
기정	합계	-	-	-	42.50	142.76	-	-	-	
기정	소로	3류	01	3	17.43	52.28	진입로	주변도로	휴게광장	
기정	소로	3류	02	3	17.43	52.28	진입로	주변도로	휴게광장	
기정	소로	3류	03	5	7.64	38.20	진입로	주변도로	휴게광장	

3) 시설조서

구 분		부호	시설명	부지면적(㎡)	규모/수량	구성비(%)	건축물(㎡)		비고
							바닥면적	연면적	
합 계	기정	-	-	1,373.1	-	100.0	-	-	
기반시설	기정	소계	-	236.6	-	17.2	-	-	
	기정	도로	-	142.8	-	10.4	-	-	
	기정	1	광장	93.8	-	6.8			
	기정	1-1	진입광장	-	-	-	-	-	
	기정	1-2	휴게광장	93.8	-	6.8			
조정시설	기정	소계	-	-	1개소	-	-	-	
	기정	2	사각파고라	-	1개소	-	-	-	
휴양시설	기정	소계	-	-	3개소	-	-	-	
	기정	7	평의자	-	3개소				
녹지 및 기타	기정	소계	-	1,136.5	-	82.8	-	-	

나. 공원(2호 소공원)조성계획 결정(변경) 조서

1) 총괄표

구 분		시설내용	부지면적(㎡)	규모/수량	건축물		시설율(%)	비고	
					동수(동)	바닥면적(㎡)			
총	계	기정	-	1,333.2	-	-	-	100.0	
기반 시설	소계	기정	-	429.5	-	-	-	32.2	
	도로	기정	-	199.1	-	-	-	14.9	
	광장	기정	-	230.4	-	-	-	17.3	
녹지 및 기타		기정	-	903.7	-	-	-	67.8	

2) 도로조서

구분	등급	유별	번호	폭원	연장(m)	면적(㎡)	기능	기점	종점	비고
기정	합계	-	-	-	59.71	199.06	-	-	-	
기정	소로	3류	01	3.5	23.50	82.90	연결로	진입광장	휴게광장	
기정	소로	3류	02	3.5	29.00	101.74	연결로	진입광장	휴게광장	
기정	소로	3류	03	2.0	7.21	14.42	진입로	주변도로	휴게광장	

3) 시설조서

구 분		부호	시설명	부지면적(㎡)	규모/수량	구성비(%)	건축물(㎡)		비고	
							바닥면적	연면적		
합	계	기정	-	-	1,333.2	-	100.0	-	-	
기반시설	기정	소계	-	-	429.5	-	32.2	-	-	
	기정	도로	-	-	199.1	-	14.9	-	-	
	기정	1	광장	-	230.4	-	17.3	-	-	
	기정	1-1	휴게광장	-	118.8	-	8.9	-	-	
	기정	1-2	진입광장	-	111.6	-	8.4	-	-	
조경시설	기정	소계	-	-	-	1개소	-	-	-	
	기정	2	사각파고라	-	-	1개소	-	-	-	
휴양시설	기정	소계	-	-	-	3개소	-	-	-	
	기정	5	평의자	-	-	3개소	-	-	-	
녹지 및 기타		기정	소계	-	903.7	-	67.8	-	-	

□ 토지조서(변경 없음)

일련 번호	소재지	지번	지목	면적(m ²)		토지소유자		이해관계인			비고
				공부상	편입	성명	주소	성명	주소	권리관계	
계	170 필지			1,363,820.7	1,363,820.7						
1	옥산면 호죽리	180-1	전	529	529	리드산업개발 주식회사	청주시흥덕구모충동117-5 리드빌딩401호				확정측량 완료 (공부상계)
2	옥산면 호죽리	180-2	답	1,203	1,203	리드산업개발 주식회사	청주시흥덕구모충동117-5 리드빌딩401호				-
3	옥산면 호죽리	180-3	답	1,455	1,455	리드산업개발 주식회사	청주시흥덕구모충동117-5 리드빌딩401호				-
4	옥산면 호죽리	180-4	답	1,607	1,607	리드산업개발 주식회사	청주시흥덕구모충동117-5 리드빌딩401호				-
5	옥산면 호죽리	180-6	전	2,527	2,527	리드산업개발 주식회사	청주시흥덕구모충동117-5 리드빌딩401호				-
6	옥산면 호죽리	180-7	전	992	992	리드산업개발 주식회사	청주시흥덕구모충동117-5 리드빌딩401호				-
7	옥산면 호죽리	180-8	전	1,567	1,567	리드산업개발 주식회사	청주시흥덕구모충동117-5 리드빌딩401호				-
8	옥산면 호죽리	180-9	전	886	886	리드산업개발 주식회사	청주시흥덕구모충동117-5 리드빌딩401호				-
9	옥산면 호죽리	639	전	1,312	1,312	리드산업개발 주식회사	청주시흥덕구모충동117-5 리드빌딩401호				-
10	옥산면 호죽리	639-1	전	664	664	리드산업개발 주식회사	청주시흥덕구모충동117-5 리드빌딩401호				-
11	옥산면 호죽리	640	전	942	942	리드산업개발 주식회사	청주시흥덕구모충동117-5 리드빌딩401호				-
12	옥산면 호죽리	640-1	전	387	387	리드산업개발 주식회사	청주시흥덕구모충동117-5 리드빌딩401호				-
13	옥산면 호죽리	640-2	전	2,390	2,390	리드산업개발 주식회사	청주시흥덕구모충동117-5 리드빌딩401호				-
14	옥산면 호죽리	724	전	3,296	3,296	리드산업개발 주식회사	청주시흥덕구모충동117-5 리드빌딩401호				-
15	옥산면 호죽리	724-1	전	1,468	1,468	리드산업개발 주식회사	청주시흥덕구모충동117-5 리드빌딩401호				-
16	옥산면 호죽리	724-2	전	1,279	1,279	리드산업개발 주식회사	청주시흥덕구모충동117-5 리드빌딩401호				-
17	옥산면 호죽리	729	전	1,577	1,577	리드산업개발 주식회사	청주시흥덕구모충동117-5 리드빌딩401호				-
18	옥산면 호죽리	730	전	1,431	1,431	리드산업개발 주식회사	청주시흥덕구모충동117-5 리드빌딩401호				-
19	옥산면 호죽리	730-1	전	605	605	리드산업개발 주식회사	청주시흥덕구모충동117-5 리드빌딩401호				-
20	옥산면 호죽리	731	답	5,236	5,236	리드산업개발 주식회사	청주시흥덕구모충동117-5 리드빌딩401호				-
21	옥산면 호죽리	732	전	2,750	2,750	리드산업개발 주식회사	청주시흥덕구모충동117-5 리드빌딩401호				-
22	옥산면 호죽리	732-1	전	1,279	1,279	리드산업개발 주식회사	청주시흥덕구모충동117-5 리드빌딩401호				-
23	옥산면 호죽리	733	답	2,122	2,122	리드산업개발 주식회사	청주시흥덕구모충동117-5 리드빌딩401호				-
24	옥산면 호죽리	735	전	2,479	2,479	리드산업개발 주식회사	청주시흥덕구모충동117-5 리드빌딩401호				-
25	옥산면 호죽리	736	전	2,096	2,096	리드산업개발 주식회사	청주시흥덕구모충동117-5 리드빌딩401호				-
26	옥산면 호죽리	737	답	826	826	리드산업개발 주식회사	청주시흥덕구모충동117-5 리드빌딩401호				-
27	옥산면 호죽리	738	답	2,516	2,516	리드산업개발 주식회사	청주시흥덕구모충동117-5 리드빌딩401호				-
28	옥산면 호죽리	738-1	전	873	873	리드산업개발 주식회사	청주시흥덕구모충동117-5 리드빌딩401호				-
29	옥산면 호죽리	738-2	전	754	754	리드산업개발 주식회사	청주시흥덕구모충동117-5 리드빌딩401호				-
30	옥산면 호죽리	738-3	답	2,777	2,777	리드산업개발 주식회사	청주시흥덕구모충동117-5 리드빌딩401호				-
31	옥산면 호죽리	739	답	3,117	3,117	리드산업개발 주식회사	청주시흥덕구모충동117-5 리드빌딩401호				-
32	옥산면 호죽리	740	답	3,646	3,646	리드산업개발 주식회사	청주시흥덕구모충동117-5 리드빌딩401호				-
33	옥산면 호죽리	741	전	1,782	1,782	리드산업개발 주식회사	청주시흥덕구모충동117-5 리드빌딩401호				-
34	옥산면 호죽리	741-1	전	664	664	리드산업개발 주식회사	청주시흥덕구모충동117-5 리드빌딩401호				-

일련 번호	소재지	지번	지목	면적(m ²)		토지소유자		이해관계인			비고
				공부상	권입	성명	주소	성명	주소	권리관계	
35	옥산면 호죽리	741-2	전	1,190	1,190	리드산업개발 주식회사	청주시흥덕구모충동117-5 리드빌딩401호				확정측량 완료 (공부폐쇄)
36	옥산면 호죽리	741-3	전	1,190	1,190	리드산업개발 주식회사	청주시흥덕구모충동117-5 리드빌딩401호				-
37	옥산면 호죽리	741-4	전	312	312	리드산업개발 주식회사	청주시흥덕구모충동117-5 리드빌딩401호				-
38	옥산면 호죽리	741-5	답	949	949	리드산업개발 주식회사	청주시흥덕구모충동117-5 리드빌딩401호				-
39	옥산면 호죽리	742	전	1,329	1,329	리드산업개발 주식회사	청주시흥덕구모충동117-5 리드빌딩401호				-
40	옥산면 호죽리	742-1	전	1,101	1,101	리드산업개발 주식회사	청주시흥덕구모충동117-5 리드빌딩401호				-
41	옥산면 호죽리	743	전	1,240	1,240	리드산업개발 주식회사	청주시흥덕구모충동117-5 리드빌딩401호				-
42	옥산면 호죽리	744	답	704	704	리드산업개발 주식회사	청주시흥덕구모충동117-5 리드빌딩401호				-
43	옥산면 호죽리	744-1	전	2,063	2,063	리드산업개발 주식회사	청주시흥덕구모충동117-5 리드빌딩401호				-
44	옥산면 호죽리	745	전	374	374	리드산업개발 주식회사	청주시흥덕구모충동117-5 리드빌딩401호				-
45	옥산면 호죽리	745-1	전	2,784	2,784	리드산업개발 주식회사	청주시흥덕구모충동117-5 리드빌딩401호				-
46	옥산면 호죽리	746	답	2,205	2,205	리드산업개발 주식회사	청주시흥덕구모충동117-5 리드빌딩401호				-
47	옥산면 호죽리	747-1	답	1,326	1,326	리드산업개발 주식회사	청주시흥덕구모충동117-5 리드빌딩401호				-
48	옥산면 호죽리	747-2	답	2,509	2,509	리드산업개발 주식회사	청주시흥덕구모충동117-5 리드빌딩401호				-
49	옥산면 호죽리	748	답	7,064	7,064	리드산업개발 주식회사	청주시흥덕구모충동117-5 리드빌딩401호				-
50	옥산면 호죽리	749	전	1,980	1,980	리드산업개발 주식회사	청주시흥덕구모충동117-5 리드빌딩401호				-
51	옥산면 호죽리	749-1	전	6,327	6,327	리드산업개발 주식회사	청주시흥덕구모충동117-5 리드빌딩401호				-
52	옥산면 호죽리	749-2	전	3,233	3,233	리드산업개발 주식회사	청주시흥덕구모충동117-5 리드빌딩401호				-
53	옥산면 호죽리	749-3	전	866	866	리드산업개발 주식회사	청주시흥덕구모충동117-5 리드빌딩401호				-
54	옥산면 호죽리	749-4	답	306	306	리드산업개발 주식회사	청주시흥덕구모충동117-5 리드빌딩401호				-
55	옥산면 호죽리	749-5	전	396	396	리드산업개발 주식회사	청주시흥덕구모충동117-5 리드빌딩401호				-
56	옥산면 호죽리	750	전	853	853	리드산업개발 주식회사	청주시흥덕구모충동117-5 리드빌딩401호				-
57	옥산면 호죽리	751	답	3,762	3,762	리드산업개발 주식회사	청주시흥덕구모충동117-5 리드빌딩401호				-
58	옥산면 호죽리	751-1	전	823	823	리드산업개발 주식회사	청주시흥덕구모충동117-5 리드빌딩401호				-
59	옥산면 호죽리	752	전	740	740	리드산업개발 주식회사	청주시흥덕구모충동117-5 리드빌딩401호				-
60	옥산면 호죽리	753	답	3,035	3,035	리드산업개발 주식회사	청주시흥덕구모충동117-5 리드빌딩401호				-
61	옥산면 호죽리	753-1	전	635	635	리드산업개발 주식회사	청주시흥덕구모충동117-5 리드빌딩401호				-
62	옥산면 호죽리	754	답	3,137	3,137	리드산업개발 주식회사	청주시흥덕구모충동117-5 리드빌딩401호				-
63	옥산면 호죽리	754-1	답	274	274	리드산업개발 주식회사	청주시흥덕구모충동117-5 리드빌딩401호				-
64	옥산면 호죽리	754-2	전	562	562	리드산업개발 주식회사	청주시흥덕구모충동117-5 리드빌딩401호				-
65	옥산면 호죽리	754-3	전	3,471	3,471	리드산업개발 주식회사	청주시흥덕구모충동117-5 리드빌딩401호				-
66	옥산면 호죽리	754-4	전	727	727	리드산업개발 주식회사	청주시흥덕구모충동117-5 리드빌딩401호				-
67	옥산면 호죽리	754-5	답	294	294	리드산업개발 주식회사	청주시흥덕구모충동117-5 리드빌딩401호				-
68	옥산면 호죽리	754-6	전	758	758	리드산업개발 주식회사	청주시흥덕구모충동117-5 리드빌딩401호				-
69	옥산면 호죽리	755	답	1,058	1,058	리드산업개발 주식회사	청주시흥덕구모충동117-5 리드빌딩401호				-
70	옥산면 호죽리	755-1	답	767	767	리드산업개발 주식회사	청주시흥덕구모충동117-5 리드빌딩401호				-

일련 번호	소재지	지번	지목	면적(m ²)		토지소유자		이해관계인			비고
				공부상	권입	성명	주소	성명	주소	권리관계	
71	옥산면 호죽리	755-2	전	638	638	리드산업개발 주식회사	청주시흥덕구모충동117-5 리드빌딩401호				화경측량 완료 (공부피쇄)
72	옥산면 호죽리	755-3	전	5,633	5,633	리드산업개발 주식회사	청주시흥덕구모충동117-5 리드빌딩401호				"
73	옥산면 호죽리	755-4	과	4,008	4,008	리드산업개발 주식회사	청주시흥덕구모충동117-5 리드빌딩401호				"
74	옥산면 호죽리	756	답	1,719	1,719	리드산업개발 주식회사	청주시흥덕구모충동117-5 리드빌딩401호				"
75	옥산면 호죽리	796-50	천	4,656	4,656	한국자산신탁 주식회사	서울특별시강남구역삼동737 스타타워19층				"
76	옥산면 호죽리	806-1	구	393	393	한국자산신탁 주식회사	서울특별시강남구역삼동737 스타타워19층				"
77	옥산면 호죽리	806-2	구	337	337	한국자산신탁 주식회사	서울특별시강남구역삼동737 스타타워19층				"
78	옥산면 호죽리	820	구	15,998	15,998	한국자산신탁 주식회사	서울특별시강남구역삼동737 스타타워19층				"
79	옥산면 호죽리	820-1	구	4,794	4,794	한국자산신탁 주식회사	서울특별시강남구역삼동737 스타타워19층				"
80	옥산면 호죽리	820-2	구	468	468	한국자산신탁 주식회사	서울특별시강남구역삼동737 스타타워19층				"
81	옥산면 호죽리	820-3	구	3,355	3,355	한국자산신탁 주식회사	서울특별시강남구역삼동737 스타타워19층				"
82	옥산면 호죽리	834-4	구	1,511	1,511	한국자산신탁 주식회사	서울특별시강남구역삼동737 스타타워19층				"
83	옥산면 호죽리	산67-2	임	42,744	42,744	한국자산신탁 주식회사	서울특별시강남구역삼동737 스타타워19층				"
84	옥산면 호죽리	산67-7	구	1,374	1,374	한국자산신탁 주식회사	서울특별시강남구역삼동737 스타타워19층				"
85	옥산면 호죽리	산68-1	임	9,906	9,906	한국자산신탁 주식회사	서울특별시강남구역삼동737 스타타워19층				"
86	옥산면 호죽리	산68-3	임	6,625	6,625	한국자산신탁 주식회사	서울특별시강남구역삼동737 스타타워19층				"
87	옥산면 호죽리	산68-5	임	5	5	한국자산신탁 주식회사	서울특별시강남구역삼동737 스타타워19층				"
88	옥산면 호죽리	산70	임	25,785	25,785	한국자산신탁 주식회사	서울특별시강남구역삼동737 스타타워19층				"
89	옥산면 호죽리	산71-3	임	6,642	6,642	한국자산신탁 주식회사	서울특별시강남구역삼동737 스타타워19층				"
90	옥산면 호죽리	산71-7	임	3,417	3,417	한국자산신탁 주식회사	서울특별시강남구역삼동737 스타타워19층				"
91	옥산면 호죽리	산72-2	임	2,320	2,320	한국자산신탁 주식회사	서울특별시강남구역삼동737 스타타워19층				"
92	옥산면 호죽리	산72-3	임	3,855	3,855	한국자산신탁 주식회사	서울특별시강남구역삼동737 스타타워19층				"
93	옥산면 호죽리	산73-3	임	17,355	17,355	한국자산신탁 주식회사	서울특별시강남구역삼동737 스타타워19층				"
94	옥산면 호죽리	산73-5	구	29	29	한국자산신탁 주식회사	서울특별시강남구역삼동737 스타타워19층				"
95	옥산면 호죽리	산74-4	임	21,059	21,059	한국자산신탁 주식회사	서울특별시강남구역삼동737 스타타워19층				"
96	옥산면 호죽리	산75	임	4,364	4,364	한국자산신탁 주식회사	서울특별시강남구역삼동737 스타타워19층				"
97	옥산면 호죽리	산76-7	임	8,477	8,477	한국자산신탁 주식회사	서울특별시강남구역삼동737 스타타워19층				"
98	옥산면 호죽리	산79-6	임	3,896	3,896	한국자산신탁 주식회사	서울특별시강남구역삼동737 스타타워19층				"
99	옥산면 호죽리	산79-7	임	4,380	4,380	한국자산신탁 주식회사	서울특별시강남구역삼동737 스타타워19층				"
100	옥산면 호죽리	산79-8	임	3,250	3,250	한국자산신탁 주식회사	서울특별시강남구역삼동737 스타타워19층				"
101	옥산면 호죽리	산95-3	임	990	990	한국자산신탁 주식회사	서울특별시강남구역삼동737 스타타워19층				"
102	옥산면 호죽리	산96-1	임	66,994	66,994	한국자산신탁 주식회사	서울특별시강남구역삼동737 스타타워19층				"
103	옥산면 호죽리	산96-19	임	2,860	2,860	한국자산신탁 주식회사	서울특별시강남구역삼동737 스타타워19층				"
104	옥산면 호죽리	산96-20	임	7,441	7,441	한국자산신탁 주식회사	서울특별시강남구역삼동737 스타타워19층				"
105	옥산면 호죽리	산96-21	임	2,183	2,183	한국자산신탁 주식회사	서울특별시강남구역삼동737 스타타워19층				"
106	옥산면 호죽리	산105-4	임	2,780	2,780	한국자산신탁 주식회사	서울특별시강남구역삼동737 스타타워19층				"

일련 번호	소재지	지번	지목	면적(m ²)		토지소유자		이해관계인			비고
				공부상	권입	성명	주소	성명	주소	권리관계	
107	옥산면 호죽리	산106-1	임	19,339	19,339	한국자산신탁 주식회사	서울특별시강남구역삼동737 스타타워19층				확정측량 완료 (공부폐쇄)
108	옥산면 호죽리	산107-1	임	10,314	10,314	한국자산신탁 주식회사	서울특별시강남구역삼동737 스타타워19층				-
109	옥산면 호죽리	산108-1	임	15,606	15,606	한국자산신탁 주식회사	서울특별시강남구역삼동737 스타타워19층				-
110	옥산면 호죽리	산109-1	임	9,322	9,322	한국자산신탁 주식회사	서울특별시강남구역삼동737 스타타워19층				-
111	옥산면 호죽리	산109-3	구	1,374	1,374	한국자산신탁 주식회사	서울특별시강남구역삼동737 스타타워19층				-
112	옥산면 호죽리	산112-1	임	23,901	23,901	한국자산신탁 주식회사	서울특별시강남구역삼동737 스타타워19층				-
113	옥산면 호죽리	산113-1	임	41,851	41,851	한국자산신탁 주식회사	서울특별시강남구역삼동737 스타타워19층				-
114	옥산면 호죽리	산114-1	임	20,986	20,986	한국자산신탁 주식회사	서울특별시강남구역삼동737 스타타워19층				-
115	옥산면 호죽리	산116-1	임	1,289	1,289	한국자산신탁 주식회사	서울특별시강남구역삼동737 스타타워19층				-
116	옥산면 호죽리	산116-3	임	397	397	한국자산신탁 주식회사	서울특별시강남구역삼동737 스타타워19층				-
117	옥산면 호죽리	산116-4	임	30,446	30,446	한국자산신탁 주식회사	서울특별시강남구역삼동737 스타타워19층				-
118	옥산면 호죽리	산117-1	임	11,155	11,155	한국자산신탁 주식회사	서울특별시강남구역삼동737 스타타워19층				-
119	옥산면 호죽리	산117-2	임	36,951	36,951	한국자산신탁 주식회사	서울특별시강남구역삼동737 스타타워19층				-
120	옥산면 호죽리	산117-3	임	48,856	48,856	한국자산신탁 주식회사	서울특별시강남구역삼동737 스타타워19층				-
121	옥산면 호죽리	산117-4	임	22,314	22,314	한국자산신탁 주식회사	서울특별시강남구역삼동737 스타타워19층				-
122	옥산면 호죽리	산117-5	임	397	397	한국자산신탁 주식회사	서울특별시강남구역삼동737 스타타워19층				-
123	옥산면 호죽리	산117-11	임	25,242	25,242	한국자산신탁 주식회사	서울특별시강남구역삼동737 스타타워19층				-
124	옥산면 호죽리	산117-12	구	635	635	한국자산신탁 주식회사	서울특별시강남구역삼동737 스타타워19층				-
125	옥산면 호죽리	산118-1	임	11,207	11,207	한국자산신탁 주식회사	서울특별시강남구역삼동737 스타타워19층				-
126	옥산면 호죽리	산119	임	35,646	35,646	한국자산신탁 주식회사	서울특별시강남구역삼동737 스타타워19층				-
127	옥산면 호죽리	산119-1	임	2,040	2,040	한국자산신탁 주식회사	서울특별시강남구역삼동737 스타타워19층				-
128	옥산면 호죽리	산120-1	임	60,397	60,397	한국자산신탁 주식회사	서울특별시강남구역삼동737 스타타워19층				-
129	옥산면 호죽리	산121-1	임	50,182	50,182	한국자산신탁 주식회사	서울특별시강남구역삼동737 스타타워19층				-
130	옥산면 호죽리	산122-1	임	23,699	23,699	한국자산신탁 주식회사	서울특별시강남구역삼동737 스타타워19층				-
131	옥산면 호죽리	산123-1	임	22,592	22,592	한국자산신탁 주식회사	청주시흥덕구보명동169-16 데일타워4층				-
132	옥산면 호죽리	산123-2	임	397	397	리드산업개발 주식회사	청주시흥덕구모충동117-5 리드빌딩401호				-
133	옥산면 호죽리	산124	임	6,606	6,606	한국자산신탁 주식회사	서울특별시강남구역삼동737 스타타워19층				-
134	옥산면 호죽리	산124-1	임	9,800	9,800	한국자산신탁 주식회사	서울특별시강남구역삼동737 스타타워19층				-
135	옥산면 호죽리	산124-2	임	6,999	6,999	한국자산신탁 주식회사	서울특별시강남구역삼동737 스타타워19층				-
136	옥산면 호죽리	산125-1	임	13,828	13,828	한국자산신탁 주식회사	서울특별시강남구역삼동737 스타타워19층				-
137	옥산면 호죽리	산126	임	27,769	27,769	한국자산신탁 주식회사	서울특별시강남구역삼동737 스타타워19층				-
138	옥산면 호죽리	산127	임	53,950	53,950	한국자산신탁 주식회사	서울특별시강남구역삼동737 스타타워19층				-
139	옥산면 국사리	70	전	2,635	2,635	리드산업개발 주식회사	청주시흥덕구모충동117-5 리드빌딩401호				-
140	옥산면 국사리	71	전	2,817	2,817	리드산업개발 주식회사	청주시흥덕구모충동117-5 리드빌딩401호				-
141	옥산면 국사리	81	전	893	893	한국자산신탁 주식회사	서울특별시강남구역삼동737 스타타워19층				폐기물매립장 부지
142	옥산면 국사리	82	전	473	473	한국자산신탁 주식회사	서울특별시강남구역삼동737 스타타워19층				-

일련 번호	소재지	지번	지목	면적(m ²)		토지소유자		이해관계인			비고
				공부상	권입	성명	주소	성명	주소	권리관계	
143	옥산면 국사리	83	전	555	555	한국자산신탁 주식회사	서울특별시강남구역삼동737 스타타워19층				폐기물매립장 부지
144	옥산면 국사리	84	전	340	340	한국자산신탁 주식회사	서울특별시강남구역삼동737 스타타워19층				-
145	옥산면 국사리	85	전	1,930	1,930	한국자산신탁 주식회사	서울특별시강남구역삼동737 스타타워19층				-
146	옥산면 국사리	849-25	구	738	738	한국자산신탁 주식회사	서울특별시강남구역삼동737 스타타워19층				-
147	옥산면 국사리	849-28	구	114	114	한국자산신탁 주식회사	서울특별시강남구역삼동737 스타타워19층				-
148	옥산면 국사리	849-29	구	684	684	한국자산신탁 주식회사	서울특별시강남구역삼동737 스타타워19층				-
149	옥산면 국사리	산122-3	임	15,868	15,868	한국자산신탁 주식회사	서울특별시강남구역삼동737 스타타워19층				확정측량 완료 (공부폐쇄)
150	옥산면 국사리	산123	임	15,471	15,471	한국자산신탁 주식회사	서울특별시강남구역삼동737 스타타워19층				-
151	옥산면 국사리	산124	임	41,355	41,355	한국자산신탁 주식회사	서울특별시강남구역삼동737 스타타워19층				-
152	옥산면 국사리	산125	임	11,107	11,107	한국자산신탁 주식회사	서울특별시강남구역삼동737 스타타워19층				-
153	옥산면 국사리	산126	임	17,058	17,058	한국자산신탁 주식회사	서울특별시강남구역삼동737 스타타워19층				-
154	옥산면 국사리	산127	임	17,058	17,058	한국자산신탁 주식회사	서울특별시강남구역삼동737 스타타워19층				-
155	옥산면 국사리	산130-1	임	8,331	8,331	한국자산신탁 주식회사	서울특별시강남구역삼동737 스타타워19층				-
156	옥산면 국사리	산130-2	임	11,306	11,306	한국자산신탁 주식회사	서울특별시강남구역삼동737 스타타워19층				폐기물매립장 부지
157	옥산면 국사리	산131	임	43,636	43,636	한국자산신탁 주식회사	서울특별시강남구역삼동737 스타타워19층				-
158	옥산면 국사리	산132	임	29,157	29,157	한국자산신탁 주식회사	서울특별시강남구역삼동737 스타타워19층				-
159	옥산면 국사리	산133	임	35,702	35,702	한국자산신탁 주식회사	서울특별시강남구역삼동737 스타타워19층				-
160	옥산면 국사리	산139-4	임	7,476	7,476	한국자산신탁 주식회사	서울특별시강남구역삼동737 스타타워19층				-
161	옥산면 국사리	산128-1	임	439	439	한국자산신탁 주식회사	서울특별시강남구역삼동737 스타타워19층				확정측량 완료 (공부폐쇄)
162	옥산면 국사리	산129-1	임	1,585	1,585	한국자산신탁 주식회사	서울특별시강남구역삼동737 스타타워19층				폐기물매립장 부지
163	옥산면 국사리	80-2	전	321	321	한국자산신탁 주식회사	서울특별시강남구역삼동737 스타타워19층				-
164	옥산면 국사리	80-3	전	2	2	한국자산신탁 주식회사	서울특별시강남구역삼동737 스타타워19층				-
165	옥산면 국사리	849-19	구	407	407	한국자산신탁 주식회사	서울특별시강남구역삼동737 스타타워19층				-
166	옥산면 국사리	산139-3	임	3,381	3,381	한국자산신탁 주식회사	서울특별시강남구역삼동737 스타타워19층				-
167	옥산면 국사리	85-1	전	24	24	한국자산신탁 주식회사	서울특별시강남구역삼동737 스타타워19층				-
168	옥산면 국사리	산134-1	임	6,831	6,831	한국자산신탁 주식회사	서울특별시강남구역삼동737 스타타워19층				-
169	옥산면 국사리	산139-2	임	13,109	13,109	한국자산신탁 주식회사	서울특별시강남구역삼동737 스타타워19층				-
170	옥산면 국사리	산139-5	임	13,596	13,596	한국자산신탁 주식회사	서울특별시강남구역삼동737 스타타워19층				-

충청북도 고시 제2014-206호

하천공사 준공고시

지방하천 재해예방사업이 준공되었기 하천법 제27조 제7항 및 같은법 시행령 제27조 제5항의 규정에 따라 다음과 같이 고시합니다.

2014년 7월 18일
충청북도지사

1. 하천공사의 명칭 : 마송천 재해예방사업
2. 하천공사의 목적 및 개요
 - 가. 목적 : 본 공사는 지방하천내 재해위험시설인 노후교량의 재가설로 도민의 생명과 재산을 보호하기 위해 추진한 사업임
 - 나. 개요 : 교량 1개소(L=25.7m, B=8m), 축제·호안 L=77m
3. 하천공사시행지역의 위치
 - 시점 : 충청북도 음성군 원남면 조촌리 198-1
 - 종점 : 충청북도 음성군 원남면 조촌리 216
4. 하천공사시행자의 명칭 및 주소
 - 가. 명칭 : 충청북도지사
 - 나. 주소 : 충북 청주시 상당구 상당로 82(문화동)
5. 하천공사의 착수 및 준공년월일
 - 가. 착수 : 2013. 10. 28
 - 나. 준공 : 2014. 06. 26

6. 하천구역에 편입된 토지의 세목조서 : 게재생략
(사유 : 편입토지는 매입하여 공유화 하였으므로 게재생략)
7. 하천구역에 관한 축척 1천5백분의 1 이상의 지적이 표시된 지형도면:게재생략
(열람장소 : 충청북도 치수방재과, 음성군 안전총괄과, 음성군 원남면사무소)
8. 법84조제1항에 따른 폐천부지 등의 발생면적 및 보전·처분계획 : 없음
9. 준공된 시설물의 관리에 관한사항 : 하천법 제8조 및 제27조 제5항에 의함

충청북도 고시 제2014-207호

하천점용(선박운항)허가 고시

하천법 제33조 및 같은 법 시행령 제37조·제38조에 따라 (주)충주호관광선의 하천점용(선박운항)허가 변경을 다음과 같이 고시합니다.

2014년 7월 18일

충청북도지사

1. 하천명칭 : 국가하천 한강 (충주호)
2. 점용자 성명 및 주소
 - 성 명 : (주)충주호관광선 대표 권승만
 - 주 소 : 충북 충주시 동량면 지등로 882
3. 점용목적 : 충주호 선박의 운항(도선사업)
4. 점용선박 :
 - 변 경 : 7척(도선면허 : 6척, 수리선 : 1척)
 - 당 초 : 9척(도선면허 : 8척, 수리선 : 1척)
 - 변경사유 : 선박 2척 매각에 의한 하천점용(선박운항) 허가변경 신청

선 명	톤수 (톤)	승선인원 (명)	재질	길이 (m)	폭 (m)	흘수 (m)	용 도	비고
단양1, 청풍1호	349	483	강선	53.2	10	1.15	도 선	변경없음
충주1,2,6호	54	127	FRP	26.3	5	0.6	도 선	변경없음
월악1,2호	4.9	13	FRP	9	2.5	0.6	도 선	매각 (허가 제외)
향군하나호	117	199	강선	28.64	6.6	2.15	도 선	변경없음
수리선	500	-	강선	55	18	1.21	선박수리	변경없음

5. 점용(운항)구간 : 충주호 (충주~제천~단양, 선박안전운항 구역에 한함)

6. 점용허가 유효기간 : 2015. 12. 31 까지

공 고

충청북도 공고 제2014-700호

방염처리업 등록 공고

소방시설 설치·유지 및 안전관리에 관한 법률 제14조(방염처리업의 등록) 및 같은 법 시행규칙 제9조 제1항에 따라 방염처리업을 신규로 등록하였기에 다음과 같이 공고 합니다.

2014년 7월 18일
충 청 북 도 지 사

등 록 업 체		대표자	등록번호	등록일자	등록업종
상 호	영업소재지				
하나로쇼파	청주시 서원구 남이면 대림로 139	이병열	제 청주서부 2014-19호	2014.7.10.	방염처리업 (섬유·합성 수지류)

※ 섬유류·합성수지류 등을 원료로 하는 소파·의자 방염처리에 한함.

충청북도 공고 제2014-705호

방염처리업 폐업 공고

「소방시설 설치·유지 및 안전관리에 관한 법률」 제14조 및 같은법 시행규칙 제9조 제3항의 규정에 따라 방염처리업 등록증 반납(폐업) 사항을 다음과 같이 공고합니다.

2014년 7월 18일

충 청 북 도 지 사

등 록 업 체		대표자	등록번호	폐업일자	등록업종
상 호	영업소재지				
(주)삼원섬유	충북 괴산군 괴산읍 문무로 278 (능촌리 700)	최태원	제2010-3호	2014.7.10.	섬유류 방염업

충청북도 공고 제2014 -708호

부동산개발업 등록 공고

「부동산개발업의 관리 및 육성에 관한 법률」 제4조 제1항에 따라 등록된 부동산개발업자에 대하여 같은 법 시행규칙 제6조에 따라 아래와 같이 공고합니다.

2014년 7월 18일
충청북도지사

업종(등록번호)	부동산개발업 (충북140008)
상호(대표자)	(주)고인돌 (대표 양복석, 이재룡)
등록 연월일	2014년 7월 9일
자 본 금	300,000천원
소재지	충북 청주시 상당구 산성로 112번길 20(용담동)

충청북도 공고 제2014-712호

국지도 82호선 북충주IC~가금 도로 사용개시에 관한 공고

『도로법』 제27조에 따라 도로 사용개시 구간을 다음과 같이 공고합니다.

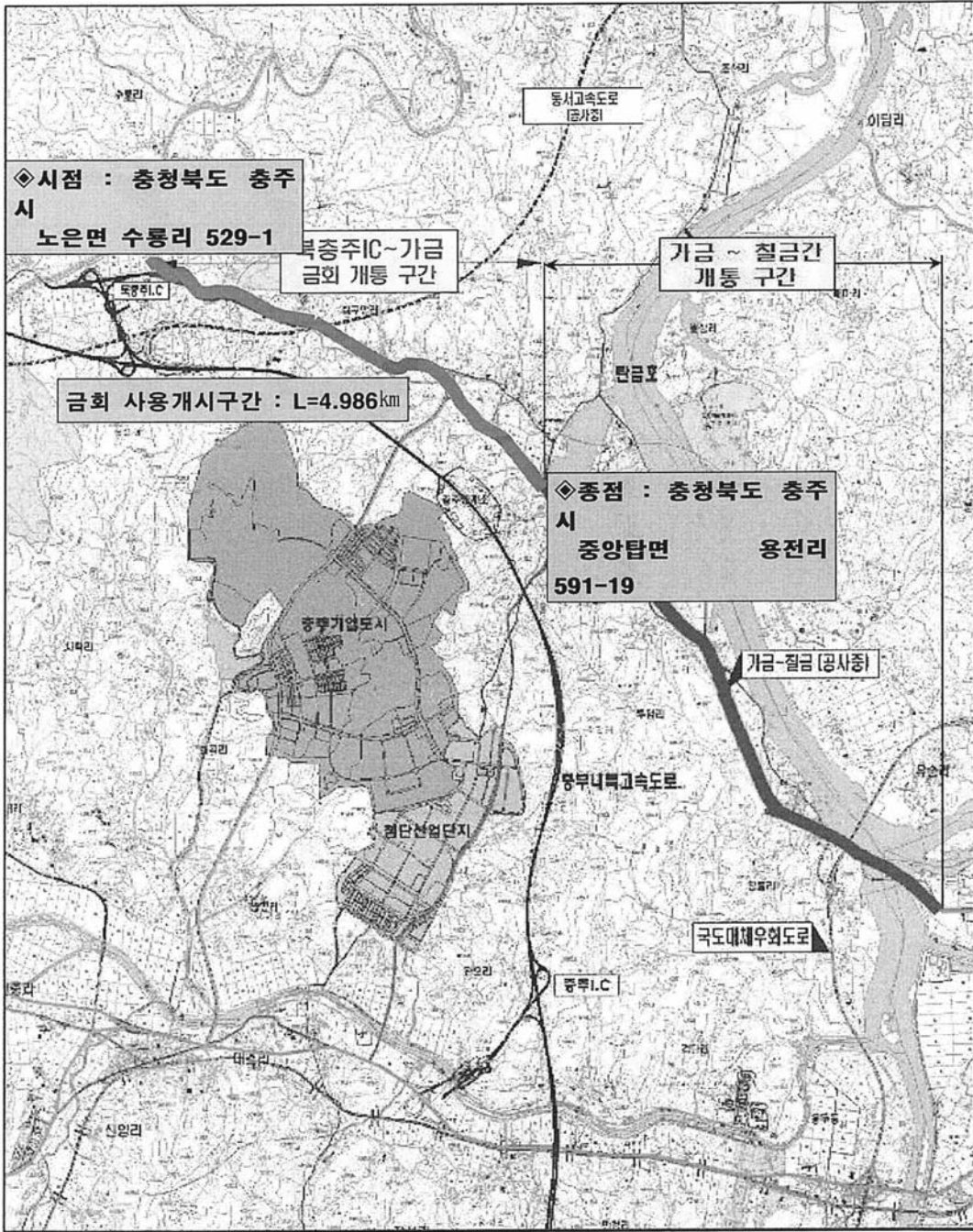
2014년 7월 18일

충 주 시 장

1. 도로의 종류 : 국지도 82호선
2. 노 선 명 : 화성 ~ 평창선
3. 사용개시 구간
 - 시 점 : 충북 충주시 노은면 수룡리 529-1
 - 종 점 : 충북 충주시 가금면 용전리 591-19
 - 연 장 : 4.986km (4차선)
4. 중요경과지 : 충북 충주시 가금면 하구암리 중구마을
5. 사 용 기 간 : 2014년 07월 22일 ~
6. 사용개시 사유 : 공사완료에 따른 주민 편의 도모
7. 비 고 : 기타 자세한 사항은 충주시청 도로과 (043-850-6230)로 문의하시기 바랍니다.

붙 임 : 도로 개시구간 위치도 1부.

도로 사용 개시구간 위치도



충청북도 공고 제2014-713호

건축물 미술작품 심의결과 공고

「충청북도 문화예술진흥에 관한 조례」 제7조 제4항에 따라 건축물 미술작품 심의결과를 다음과 같이 공고합니다.

2014년 7월 18일
충청북도지사

- 심의일시·장소 : '14. 7. 4(금) 14:00 - 17:10 / 충북도청 소회의실
- 심의대상 : 조각 3개작품
- 심의결과 : 승인 2개작품

< 심의결과 >

건축물 미술작품 심의결과('14.7.4)

건물명	건축주	미술작품		결과	조건내용(부결 사유)
		작품명	종류		
증평송산 지평더웰	지평건설 (주)	초원 바라보기	조각	승인	· 조명계획 수정 - 매립등으로 조정 - 조명조도 하향 조정 (3000k 이하로 조절)
선광로즈웰 아파트	선광토건 (주)	Gate of Philosophize	조각	승인	· 작품설치장소와 차량 도로의 인접으로 인한 안전상 확보 주의 요망 · 화강석 부분은 □자 형태의 통들을 사용 할 것
하트리움 에던	(주)두진	Love	조각	부결	· 조형물의 크기가 건축물의 크기에 비해 현저히 작음. (최소 현재 계획의 150% 이상 확대 되어야 한다고 사료됨)

충청북도 공고 제2014-717호

(사)다원환경봉사단 법인설립허가 공고

민법 제32조 및 『환경부 및 기상청 소관 비영리법인의 설립과 감독에 관한 규칙 제4조의 규정에 따라 사단법인 다원환경봉사단 법인설립 허가사항을 다음과 같이 공고합니다.

2014년 7월 18일
충청북도지사

허가 번호	법인명	소재지	대표자	허가 일	주된사업	연락처
제2014-2호	(사)다원환경봉사단	충북 제천시 세거리로 52(신동)	최호준	2014.7.16	<ul style="list-style-type: none"> ○하천 가시박 및 쓰레기 제거활동사업 ○산림훼손·불법채취 및 산불예방 활동사업 ○생태계 교란생물 퇴치, 유원지 청결 활동사업 ○상조문화개선 홍보, 노인급식 인력지원활동 사업 ○폐고철·비철,철거 건설기계 수거 사업 	043-646-1006

충청북도 공고 제2014-718호

정보통신공사업 폐업 공고

정보통신공사업법 제72조 규정에 의거 정보통신공사업 폐업 사항을 다음과 같이 공고합니다.

2014년 7월 18일
충청북도지사

등록업종 (등록번호)	상호 및 대표자	영업소재지	수리일자	폐업사유
정보통신공사업 제 430110호	(주)세덱스시큐리티 최기석	충북 청주시 서원구 2순환로 1517	2014.07.15	자진폐업

시군행정

제천시 고시 제2014-71호

**제천도시관리계획(장락동 제3,4,5소공원 조성계획) 결정(변경) 및
지형도면 고시**

제천도시관리계획(장락동 제3,4,5소공원 조성계획) 결정(변경)에 대하여 『국토의 계획 및 이용에 관한 법률』 제30조, 제32조 및 『토지이용규제기본법』 제 8조의 규정에 의거 도시관리계획(장락동 제3,4,5소공원 조성계획) 결정(변경) 조서 및 도면을 고시합니다.

2014년 7월 18일
제 천 시 장

1. 도시계획시설(장락동 제3,4,5소공원) 결정(변경) 조서

구 분	공원명	시설의 종 류	위 치	면적			최 초 결정일	비 고
				기정	변경	변경후		
변경	장락동 제3소공원	소공원	제천시 장락동 431-51번지 일원	692	증)4	696		일반상업지역 방화지구
변경	장락동 제4소공원	소공원	제천시 장락동 431-6번지 일원	635	감)3	632		일반상업지역 방화지구
변경	장락동 제5소공원	소공원	제천시 장락동 631번지 일원	487	증)1	488		일반상업지역 방화지구

2. 도시관리계획 [공원조성계획] 결정(변경)조서 및 도면 : “별첨”

도시계획시설(장락동 제3소공원 조성계획) 결정(변경)조서

가. 변경총괄표 (위치 : 제천시 장락동 431-51 번지일대)

(시설율:19.80%, 녹지율:80.20%)

시 설	구 분	부지면적 (㎡)	시설규모(㎡)		공작물	비 고		
			바닥면적	연면적				
계	변경	696	137.84	-	8	-		
	기정	692	137.84	-	8	-		
공 원 시 설	소 계	변경	137.84	137.84	-	8	-	
		기정	137.84	137.84	-	8	-	
	기 반 시 설	소계	변경	101.84	101.84	-	-	-
			기정	101.84	101.84	-	-	-
		도로	변경	83.81	83.81	-	-	-
			기정	83.81	83.81	-	-	-
		진입 마당	변경	18.03	18.03	-	-	-
			기정	18.03	18.03	-	-	-
	조경시설	변경	-	-	-	2	상징조형물	
		기정	-	-	-	2	상징조형물	
	휴양시설	변경	36.00	36.00	-	6	파고라, 등의자 앉음벽:6.8m	
		기정	36.00	36.00	-	6	파고라, 등의자 앉음벽:6.8m	
녹지 및 기타	변경	558.16	-	-	-	녹지율:80.20%		
	기정	554.16	-	-	-	녹지율:80.08%		
시설율(%) (법정20%이하)		(137.84㎡ ÷ 696㎡) X 100 = 19.80%						

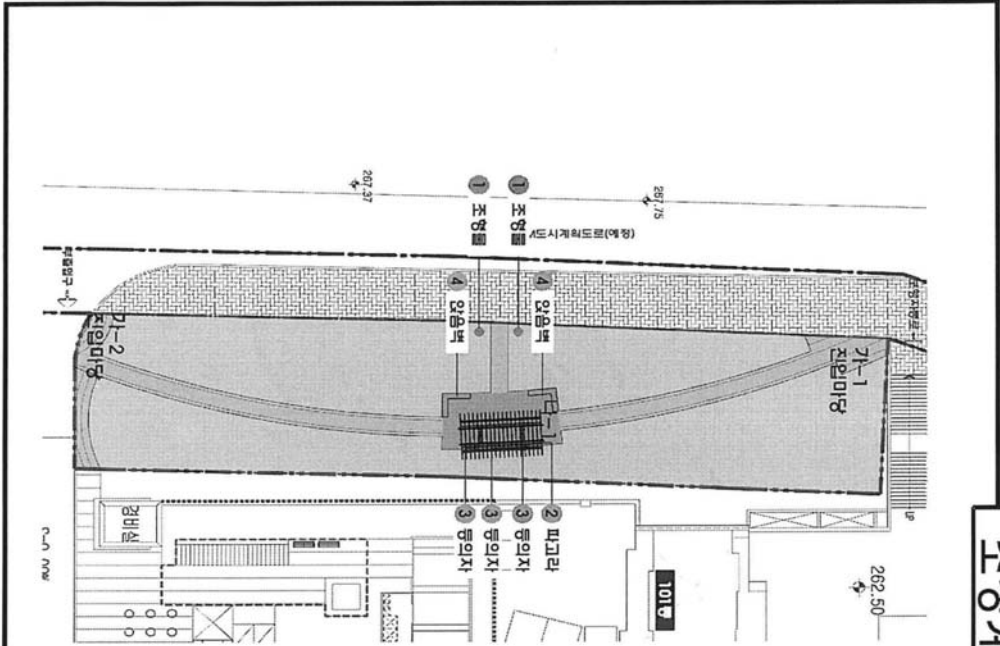
나. 세부시설 결정(변경)

구분	도면 표시	시설의 세분	위 치	부지면적		시설규모				비고
				기정	변경	바닥면적		연면적		
						기정	변경	기정	변경	
변경		녹지 및 기타	제천시 장락동 431-51번지 일원	554.16	558.16	-	-	-	-	-

기정

조성계획총괄도

장락동 제3소공원



■ 토지이용계획표

구분	시원명	면적(㎡)	구성비(%)	비고
합계		492,200	100	
시설부지	도로	137,84	19.92	
	진입마당	83.81	12.11	
조경시설	진입마당	12,19	1.76	
	진입마당	6.84	0.85	
	상징조형물	-	-	
	주거화단	36.00	5.20	
휴양시설	주거화단	-	-	
	피크리	-	-	
	등외자	-	-	
양음벽	-	-	-	
기타시설	북지 및 기타	554.16	80.08	

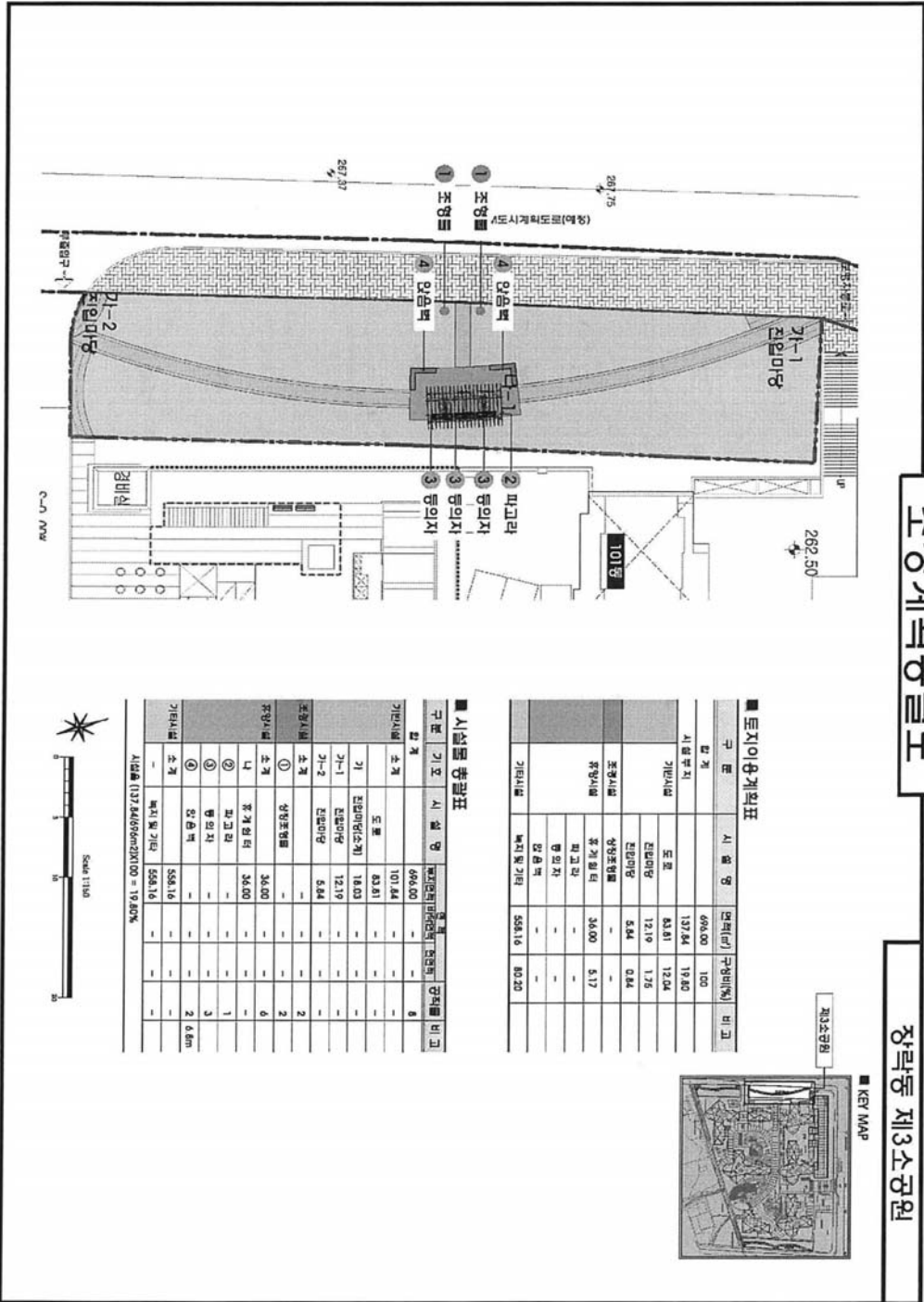


■ 시설물 현황표

구분	기호	시원명	면적(㎡)	구성비(%)	수량	비고
합계			492,200	-	-	8
			101.84	-	-	-
기타시설	가	도로	83.81	-	-	-
	가-1	진입마당(소계)	18.03	-	-	-
휴양시설	가-2	진입마당	12.19	-	-	-
		진입마당	6.84	-	-	-
조경시설	①	상징조형물	-	-	-	2
	②	주거화단	36.00	-	-	6
휴양시설	③	주거화단	36.00	-	-	1
	④	피크리	-	-	-	3
	⑤	등외자	-	-	-	2
기타시설		양음벽	-	-	-	2
기타시설		합계	554.16	-	-	-
		북지 및 기타	554.16	-	-	-
		시설율	(137,844/492,200) × 100 = 19.92%			



변경



조성계획총괄도

장락동 제3소공원

KEY MAP



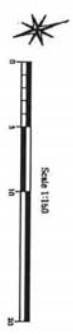
■ 토지이용계획표

구분	시용영역	면적(㎡)	구성비(%)	비고
합계		696,000	100	
시용부지		137,841	19.80	
기-1	도로	83,811	12.04	
	인입미양	12,119	1.75	
	전입미양	5,844	0.84	
조성시내	상업포털	-	-	
	주거형택	34,000	5.17	
	학교	-	-	
	방화	-	-	
	방음	-	-	
	방진	-	-	
	방충	-	-	
기타	배치용기타	558,116	80.20	

■ 시설물 총괄표

구분	규모	시설명	면적(㎡)	구성비(%)	면적률	비고
합계			696,000	-	-	8
기-1	소계	도로	101,844	-	-	-
		기	83,811	-	-	-
		기-1	18,030	-	-	-
		기-2	12,119	-	-	-
조성시내	소계	인입미양	5,844	-	-	-
		기-1	5,844	-	-	-
주방시내	소계	상업포털	-	-	-	2
		주거형택	34,000	-	-	6
		학교	34,000	-	-	1
		방화	-	-	-	3
		방음	-	-	-	2
		방진	-	-	-	6
		방충	-	-	-	2
기타	소계	배치용기타	558,116	-	-	-

시내율 (137,841/696,000) = 19.80%



도시계획시설(장락동 제4소공원 조성계획) 결정(변경)조서

가. 변경총괄표 (위치 : 제천시 장락동 431-6 번지일대)

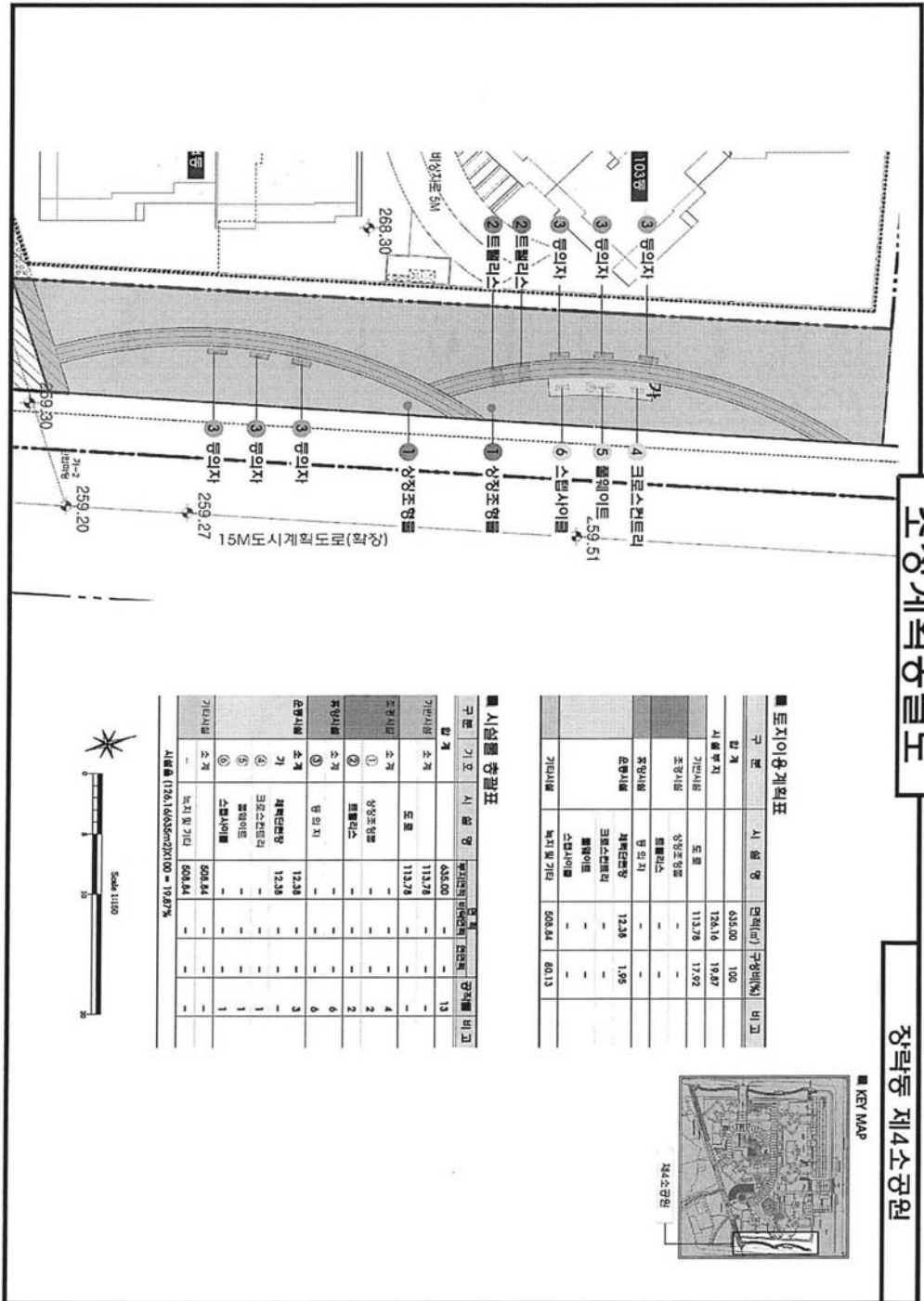
(시설율:19.96%, 녹지율:80.04%)

시 설	구 분	부지면적 (㎡)	시설규모(㎡)		공작물	비 고		
			바닥면적	연면적				
계	변경	632	126.16	-	13	-		
	기정	635	126.16	-	13	-		
공 원 시 설	소 계	변경	126.16	126.16	-	13	-	
		기정	126.16	126.16	-	13	-	
	기 반 시 설	소계	변경	113.78	113.78	-	-	-
			기정	113.78	113.78	-	-	-
		도로	변경	113.78	113.78	-	-	-
			기정	113.78	113.78	-	-	-
	조경시설	변경	-	-	-	4	상징조형물, 트래리스	
		기정	-	-	-	4	상징조형물, 트래리스	
	휴양시설	변경	-	-	-	6	등의자	
		기정	-	-	-	6	등의자	
운동시설	변경	12.38	12.38		3	크로스컨트리, 플웨이트, 스텝사이클		
	기정	12.38	12.38		3	크로스컨트리, 플웨이트, 스텝사이클		
녹 지 및 기 타	변경	505.84	-	-	-	녹지율:80.04%		
	기정	508.84	-	-	-	녹지율:80.13%		
시설율(%) (법정20%이하)		(126.16㎡ ÷ 632㎡) X 100 = 19.96%						

나. 세부시설 결정(변경)

구분	도면 표시	시설의 세분	위 치	부지면적		시설규모				비고
				기정	변경	바닥면적		연면적		
						기정	변경	기정	변경	
변경		녹지 및 기타	제천시 장락동 431-6번지 일원	508.84	505.84	-	-	-	-	-

기정



조성계획총괄도

장락동 제4소공원


■ 토지이용계획표

구분	시정영	면적(㎡)	구성비(%)	비고
합계	635.00	635.00	100	
시정영지	도포	125.16	19.87	
기타시설	도포	113.78	17.92	
조형시설	상정조형물	-	-	
	트램버스	-	-	
휴양시설	등위지	-	-	
운동시설	체육단양	12.38	1.95	
	크로스컨트리	-	-	
	웨이트	-	-	
	스텝사이클	-	-	
기타시설	복합경기장	508.84	80.13	

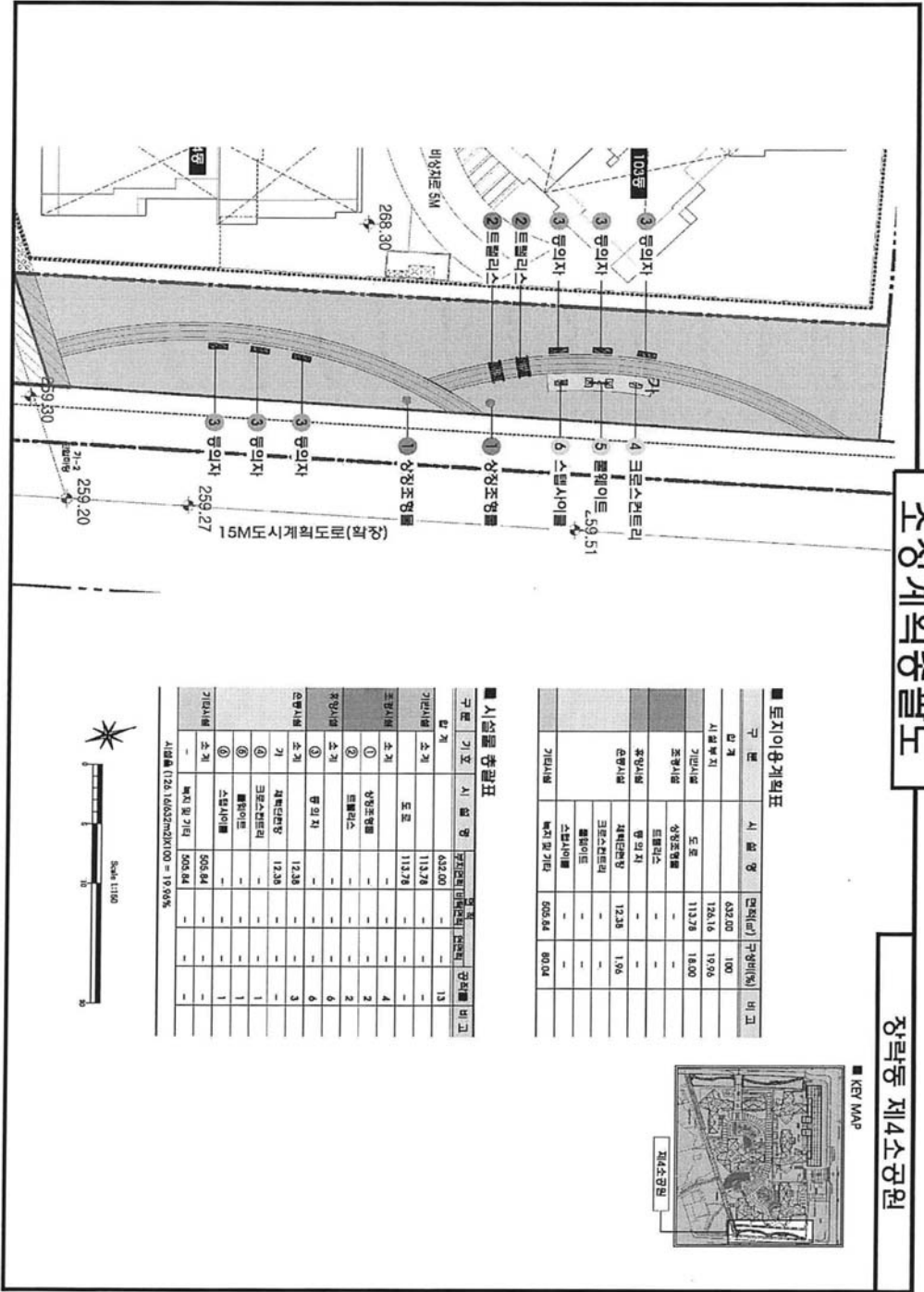


■ 시설물 분포표

구분	규모	시정영	면적(㎡)	구성비(%)	면적비	수량	비고
합계			635.00		-	13	
기타시설	소계	도포	113.78	-	-	-	
조형시설	① 소계	상정조형물	-	-	-	4	
	② 소계	트램버스	-	-	-	2	
휴양시설	③ 소계	등위지	-	-	-	6	
운동시설	소계	체육단양	12.38	-	-	3	
	④ 소계	크로스컨트리	-	-	-	1	
	⑤ 소계	웨이트	-	-	-	1	
	⑥ 소계	스텝사이클	-	-	-	1	
기타시설	소계	복합경기장	508.84	-	-	-	
시정영			635.00		-	-	
시정영 (125.16/635.00)X100 = 19.87%							



변경

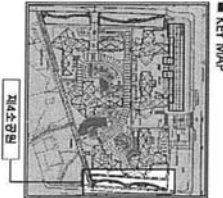


조성계획총괄도

장락동 제4소공원

■ 토지이용계획표

구분	시 설 명	면적(㎡)	규정비(%)	비고
합계		432.00	100	
시 설 부지		128.16	19.96	
기타시설	도로	113.78	18.00	
주요시설	상정조형물	-	-	
	트램리스	-	-	
	등외지	-	-	
주요시설	크라운스퀘어	12.38	1.96	
	플랫폼	-	-	
	스텝사이클	-	-	
기타시설	비지 및 기타	405.84	80.04	



■ 시설물 분량표

구분	기호	시 설 명	부지면적(㎡)	면적비(%)	수량	비고
합계			432.00	-	13	
기타시설	소계	도로	113.78	-	-	-
주요시설	①	상정조형물	-	-	4	
	②	트램리스	-	-	2	
주요시설	③	등외지	-	-	6	
주요시설	④	크라운스퀘어	12.38	-	3	
	⑤	플랫폼	-	-	1	
	⑥	스텝사이클	-	-	1	
기타시설	소계	비지 및 기타	405.84	-	-	-

시 설 륜 (128.16/432㎡×100) = 19.96%



도시계획시설(장락동 제5소공원 조성계획) 결정(최초)조서

가. 변경총괄표 (위치 : 제천시 장락동 631 번지일대)

(시설율:17.85%, 녹지율:82.15%)

시 설	구 분	부지면적 (㎡)	시설규모(㎡)		공작물	비 고		
			바닥면적	연면적				
계	변경	488	87.11	-	11	-		
	기정	487	87.11	-	11	-		
공 원 시 설	소 계	변경	87.11	87.11	-	11	-	
		기정	87.11	87.11	-	11	-	
	기 반 시 설	소계	변경	87.11	87.11	-	-	-
			기정	87.11	87.11	-	-	-
		도로	변경	56.84	56.84	-	-	-
			기정	56.84	56.84	-	-	-
	진입 마당	변경	30.27	30.27	-	-	-	
		기정	30.27	30.27	-	-	-	
	조경시설	변경	-	-	-	3	상징조형물, 트래리스	
		기정	-	-	-	3	상징조형물, 트래리스	
휴양시설	변경	-	-	-	8	등의자, 조형벤치		
	기정	-	-	-	8	등의자, 조형벤치		
녹 지 및 기 타	변경	400.89	-	-	-	녹지율:82.15%		
	기정	399.89	-	-	-	녹지율:82.11%		
시설율(%) (법정20%이하)		(87.11㎡ ÷ 488㎡) X 100 = 17.85%						

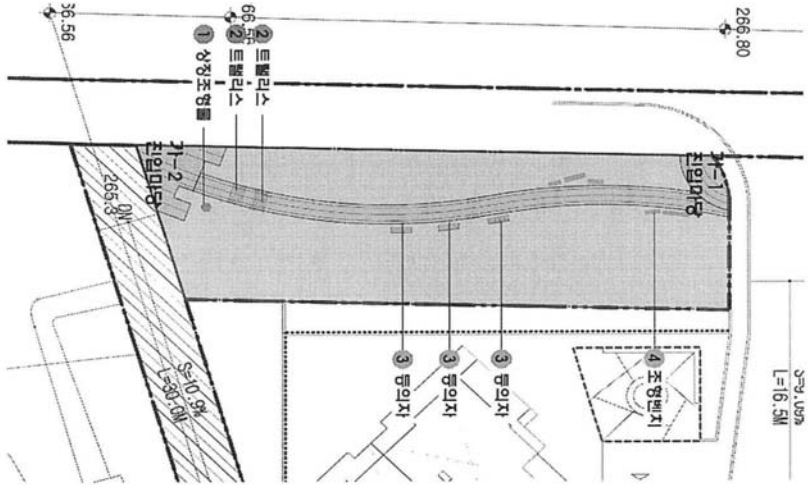
나. 세부시설 결정(변경)

구분	도면 표시	시설의 세분	위 치	부지면적		시설규모				비고
				기정	변경	바닥면적		연면적		
						기정	변경	기정	변경	
변경		녹지 및 기타	제천시 장락동 631번지 일원	399.89	400.89	-	-	-	-	-

기정

조성계획총괄도

장락동 제5소공원



■ 토지이용계획표

구분	시설명	면적(㎡)	구성비(%)	비고
합계		487.00	100	
기반시설	도로	66.84	11.07	
	권리면적	9.94	2.04	
	권리면적	20.33	4.18	
조경시설	상정조형물	-	-	
	트릴릭스	-	-	
휴양시설	등위자	-	-	
	조형벤치	-	-	
기타시설	복리 및 기타	399.89	82.11	

■ 도시시설분류표

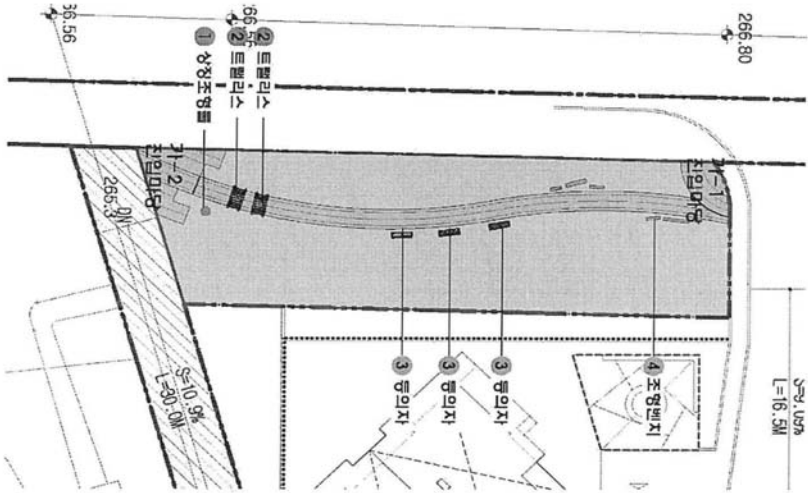
구분	기호	시설명	면적(㎡)	구성비(%)	비고
기반시설	합계		487.00	-	11
	가	도로	66.84	-	-
	가-1	권리면적(조경)	30.27	-	-
조경시설	합계		9.94	-	-
	가-2	권리면적	20.33	-	3
	①	상정조형물	-	-	1
휴양시설	합계		-	-	2
	②	트릴릭스	-	-	8
	③	등위자	-	-	3
기타시설	합계		399.89	-	5
	④	조형벤치	-	-	-
기타시설			복리 및 기타	399.89	-
시정비율			107.11/487.00(21.99%)	17.89%	-



변경

조성계획총괄도

장락동 제5소공원



■ 단지이용계획표

구분	시설명	면적(㎡)	구성비(%)	비고
합계		488.00	100	
시설별부치	기대시설	87.11	17.85	
	도로	54.84	11.25	
	건조면적	9.94	2.04	
	건조면적	20.33	4.16	
주양시설	트랜시스	-	-	
	동의치	-	-	
	조양벤치	400.89	82.15	
기대시설	복지 및 기타	400.89	-	

■ 시설물 총괄표

구분	기호	시설명	면적(㎡)	구성비(%)	비고
합계			488.00	-	11
기대시설	조계	도로	87.11	-	-
	가	건조면적(조계)	54.84	-	-
가-1	조양면적	9.94	-	-	-
	가-2	건조면적	20.33	-	-
주양시설	①	상정조형물	-	-	3
	②	트랜시스	-	-	1
	③	동의치	-	-	2
주양시설	④	조양벤치	-	-	8
	⑤	조양벤치	-	-	3
	⑥	조양벤치	400.89	-	5
기대시설	조계	복지 및 기타	400.89	-	-
시설률 (단 7.11/488㎡×100 = 17.85%)					



KEY MAP

옥천군 고시 제2014-27호

옥천 군관리계획(공원조성계획) 결정 및 지형도면 승인 고시

옥천 군관리계획(공원조성계획)에 대하여 「국토의 계획 및 이용에 관한 법률」 제 30조 및 「도시공원 및 녹지 등에 관한 법률」 제16조의2에 따라 결정하고, 「국토의 계획 및 이용에 관한 법률」 제32조, 「토지이용 규제 기본법」 제8조 규정에 의하여 지형도면 고시합니다.

2014년 7월 18일

옥 천 군 수

- 가. 군관리계획 결정 및 지형도면 승인 조서 : 아래 결정조서와 같음.
- 나. 군관리계획 결정도(1/5,000) 및 지형도면 고시도(1/1,500) : 게재생략
- 다. 관계도서를 옥천군청 산림녹지과(☎ 730-3482), 도시건축과(☎ 730-3552)에 비치하고 토지소유자 및 이해관계인에게 보입니다.

1. 공원결정조서

공 원 명	공원의 구분	위 치	면 적(㎡)			비 고
			기 정	변 경	변 경 후	
금구1 어린이공원	어린이 공원	옥천군 옥천읍 금구리 57-22 일원	15,693㎡	-	15,693㎡	

※ 최초결정일 : 건교부 제2700호(1966.08.31)

2. 공원조성계획 총괄표

구 분	부 지 면 적 (㎡)	공작물 (기)	건 축 면 적 (㎡)		구 성 비 (%)	비 고	
			바닥면적	연면적			
총 계	15,693.0	39	30.0	30.0	100.0		
세 부 시 설	소 계	7,340.0	39	30.0	30.0	46.8	
	도로 및 광장	3,120.6	3	-	-	19.9	
	조경시설	2,395.0	8	-	-	15.2	
	휴양시설	279.6	18	-	-	1.8	
	유희시설	1,039.1	7	-	-	6.6	
	교양시설	385.1	-	-	-	2.5	
	편익시설	120.6	3	30.0	30.0	0.8	
녹지 및 기타	8,353.0	-	-	-	53.2		

3. 세부시설 결정조서

구 분	번호	시설명	부지면적(㎡)	건축면적(㎡)		공작물(기)	비고
				바닥면적	연면적		
총 계		공 원	15,693.0	30.0	30.0	39	
시 설 부 지 소 계			7,340.0	30.0	30.0	39	
도로 및 광장	소 계		3,120.6	-	-	3	
	도 로		4,105.1	-	-	-	도로잔참고
	1-1	상징광장	1,092.2	-	-	-	
	1-2	진입광장	476.6	-	-	-	
	1-3	커뮤니티광장-1	100.5	-	-	-	
	1-4	커뮤니티광장-2	45.2	-	-	-	
	A	파고라	-	-	-	2	
	B	막구초파고라	-	-	-	1	
조경 시설	소 계		2,395.0	-	-	8	
	2-1	화단-1	68.7	-	-	-	
	2-2	잔디마당	832.0	-	-	-	
	2-3	참살이숲	210.6	-	-	-	
	2-4	거북이숲	181.8	-	-	-	
	2-5	화단-2	210.6	-	-	-	
	2-6	야외학습장	837.7	-	-	-	
	C	파고라	-	-	-	2	
D	등의자	-	-	-	6		
휴양 시설	소 계		279.6	-	-	18	
	3-1	주민휴게쉼터-1	37.7	-	-	-	
	3-2	주민휴게쉼터-2	37.6	-	-	-	
	3-3	주민휴게쉼터-3	56.9	-	-	-	
	3-4	주민휴게쉼터-4	78.5	-	-	-	
	3-5	주민휴게쉼터-5	68.9	-	-	-	
	E	주민운동시설	-	-	-	17	
F	육각정자	-	-	-	1		
유희 시설	소 계		1,039.1	-	-	7	
	4	어린이놀이터	1,039.1	-	-	-	
	G	파고라	-	-	-	2	
	H	그네	-	-	-	1	
	I	놀이기벽	-	-	-	1	
	J	조합놀이대	-	-	-	1	
	K	경사오르기	-	-	-	1	
L	경사놀이대	-	-	-	1		
교양 시설	소 계		385.1	-	-	-	
	5	초화원	385.1	-	-	-	
편익 시설	소 계		120.6	-	-	3	
	6-1	음수전	16.0	-	-	-	
	6-2	전망쉼터	64.0	-	-	-	
	6-3	화장실	40.6	-	-	-	
	M	음수대	-	-	-	1	
	N	육각정자	-	-	-	1	
0	야외화장실	-	30.0	30.0	1		
녹지 및 기타	소 계		8,353.0	-	-	-	
	녹지및기타		8,353.0	-	-	-	

4. 도로결정조서

가. 도로 총괄조서

구 분		폭원(m)	연장(m)	면적(㎡)	기능	비 고
총 계		-	594.7	1,508.6		
소로	3	2.0~4.0	594.7	1,508.6	진입 및 연결	

나. 도로 세부조서

구 분			폭원(m)	연장(m)	면적(㎡)	기점	종점	비 고
총 계			-	656.2	1,508.6	-	-	
소로	3	1	4.0	20.7	82.9	57-16입	상징광장	
소로	3	2	3.0	15.5	46.5	커뮤니티광장-1	상징광장	
소로	3	3	3.0	17.8	53.6	소로3-4	커뮤니티광장-1	
소로	3	4	4.0	23.1	89.9	57-11입	57-11입	
소로	3	5	2.0~3.0	120.6	331.0	커뮤니티광장-2	소로3-18	
소로	3	6	2.0	35.4	82.8	소로3-5	전망쉼터	
소로	3	7	2.0	55.5	106.3	진입광장	소로3-5	
소로	3	8	2.0	54.2	108.4	야외학습장	소로3-15	
소로	3	9	2.0	20.9	42.6	야외학습장	주민휴게쉼터-4	
소로	3	10	2.0	22.5	37.3	7학	주민휴게쉼터-4	
소로	3	11	2.0	34.8	71.3	주민휴게쉼터-4	주민휴게쉼터-3	
소로	3	12	2.0	129.0	258.8	주민휴게쉼터-3	상징광장	
소로	3	13	2.0	44.7	93.1	소로3-5	소로3-18	

괴산군 고시 제2014-94호

군계획시설(중로2-1호)사업 실시계획(변경)인가 고시

괴산 군계획시설(도로:중로2-1호)사업 실시계획인가에 대하여 「국토의 계획 및 이용에 관한 법률」 제88조 및 같은 법 시행령 제97조에 따라 아래와 같이 실시계획(변경)인가하고 같은 법 제91조 및 같은 법 제100조에 따라 인가내용을 고시 합니다.

2014년 7월 18일
괴 산 군 수

□ 군계획시설(도로:중로2-1호)사업

1. 사업의 종류와 명칭
 - 종 류 : 군계획시설(도로:중로2-1호)사업
 - 명 칭 : 명덕초등학교~종합운동장간 도로개설공사
2. 사업의 위치 : 괴산군 괴산읍 서부리 626번지~636번지 일원
3. 사 업 규 모 : 도로개설 L=737.3m, B=12.0~15.0m
4. 사업시행자
 - 주 소 : 괴산군 괴산읍 임격정로 90(서부리 125)
 - 성 명 : 괴산군수(지역개발실장)
5. 사업의 착수 및 준공예정일 : 실시계획인가일 ~ 2014. 12. 31.
6. 수용 또는 사용할 토지 또는 건물의 소재지·지번·지목 및 면적, 소유권과 소유권 외의 권리의 명세 및 그 소유자·권리자의 성명·주소 : 따로 붙임
7. 기타 : 관련서류는 괴산군청 지역개발실에 비치하고 있으며, 소유자 및 이해관계인의 의견이 있을 경우 열람기간 내에 의견서를 제출할 수 있습니다.

수용 또는 사용할 토지의 소유자 및 이해관계인 조서

일련번호	토지소재지		지목	지적	편입면적	소유자		소유권이외의 권리		비고
	군/면	동/리				번지	소주	성명	기타권리	
1	괴산	서부	626	전	1,255	24	충북 괴산군 괴산을 읍내로4길 19-10	김경분		
2	괴산	서부	343	답	3,207	1,364	충북 괴산군 괴산을 읍내로2길 65-16	경미숙		
3	괴산	서부	340-3	전	2,793	1,539	충북 괴산군 괴산을 동부리 630	전인수		
4	괴산	서부	630	전	1,303	404	충북 괴산군 괴산을 읍내로2길 48	전진수		
5	괴산	서부	631-2	전	4,187	305	고양시 일산구 탄현동 121 큰마을현대아파트 116-2004	홍군		
6	괴산	서부	631-3	전	246	246	서울시 마포구 합정동 366-5	민태식		
7	괴산	서부	631-1	전	698	239	괴산군 연풍면 입석길 16	정기용		
8	괴산	서부	636	전	1,455	902	경기도 성남시 분당구 정자동 112 한솔마을 504-1002	권태순		
9	괴산	서부	185	전	149	149		백인봉		
10	괴산	서부	637	전	856	500	대구시 수성구 범어동 271-16	권태진		
11	괴산	서부	188-6	대	86	42	충청북도교육감	국		
12	괴산	서부	329	전	2,390	2,288	괴산군 연풍면 입석길 16	정기용		
13	괴산	서부	330	전	698	698	괴산군 서부리 읍내로 11길 54	김진철		
14	괴산	서부	331	전	367	16	동부리 660-3	이대섭		
15	괴산	서부	340-1	구	413	13	서울 제동 17	심상희		
16	괴산	서부	340-2	전	1,759	770	290-14	김명순		
17	괴산	서부	340-5	전	1,136	290	충북 괴산군 괴산을 동부리 630	전인수		
18	괴산	서부	328-1	전	1,375	1,375	괴산군 연풍면 입석길 16	정기용		
19	괴산	서부	328-2	전	91	91	괴산군 연풍면 입석길 16	정기용		
20	괴산	서부	328	전	94	94	괴산군 연풍면 입석길 16	정기용		
21	괴산	서부	631-8	전	4	4	고양시 일산구 탄현동 121 큰마을현대아 파트 116-2004	홍군		
22	괴산	서부	636	전	604	604	성남시 중원구 도촌남로 22, 101-401 (도촌동, 휴먼시아성마을1단지아파트)	권태순		

충주시 공고 제2014-823호

도로의 노선지정(변경)에 관한 공고

「농어촌도로 정비법」 제9조 제5항의 규정에 의하여 농어촌도로의 노선을 다음과 같이 지정(변경)하였음을 공고합니다.

2014년 7월 18일

충 주 시 장

1. 노선지정(변경) 공고 내용

읍면	도로의 종류	노선명	노선번호	도로구간		총연장 (Km)	주요 경과지	개발계획		지정 (변경) 사유	사업기간
				기점	종점			도로 너비 (m)	포장 너비 (m)		
살미	리도	향산선	202	충주시 살미면 향산리 305-1	충주시 살미면 향산리 148-4	1.14	향산리	7.5	6.0	살미대향산로로 도로확포장공사	2014.1. ~ 2016.12

2. 사업시행자 : 충주시장

3. 설계도서, 자금계획 등의 공람기간 및 장소

- 공람기간 : 사업기간 내
- 공람장소 : 충주시청 도로과
- 공람내용 : 설계도서, 자금계획, 지형도(1/25,000)
- 사용·수용할 토지 및 지장물 등 소유자의 주소·성명
- 지형도면의 고시는 본 고시로 같음하며, 따로 작성·고시하지 않음(공람장소 비치)

□ 위치도(살미 대향산 진입로 도로 확포장공사)



사용·수용할 토지 등의 소유자의 주소·성명(1)

[사업명 : 살미 대향산 진입로 도로 확포장공사]

구분	토지소재지		지목	지적 (㎡)	권입 예정 면적 (㎡)	소유자		비고
	리	지번				주소	성명	
1	살미	308	도	840	115	국	국토해양부	
2	"	658-2	천	78,782	1,767	국	국토해양부	
3	"	305-1	답	167	167	기획재정부	국	
4	"	산62-3	임	2,054	2,054	산림청	국	
5	"	산62-5	임	948	948	산림청	국	
6	"	299	답	674	674	충주시 살미면 향산리 233	송기성 외1인	
7	"	199	전	271	271	충주시 살미면 향산리 266	송인용	
8	"	201-3	답	33	33	부천시 원미구 부천로 29번길 46.3층(삼곡동)	범현균	
9	"	198-1	전	154	154	괴산군 장영면 방곡리 166	송길웅	
10	"	202-1	답	117	117	부천시 원미구 부천로 29번길 46.3층(삼곡동)	범현균	
11	"	673	도	1,091	817	국토해양부	국	
12	"	202-2	답	231	231	부천시 원미구 부천로 29번길 46.3층(삼곡동)	범현균	
13	"	203-1	답	353	353	서울시 동대문구 면목4동 399-13	송정범 외5인	
14	"	산64-3	임	31	31	서울시 동대문구 면목4동 399-13	송정범 외5인	
15	"	산64-4	임	65	65	서울시 동대문구 면목4동 399-13	송정범 외5인	
16	"	197-1	전	864	864	충주시 살미면 향산리 44-1	김응한	
17	"	195-20	전	69	69	서울시 강동구 천호동 566 태영@ 106-1503	홍각표	
18	"	195-13	전	14	14	"	"	
19	"	195-10	목	85	85	"	"	
20	"	195-18	목	207	207	"	"	
21	"	195-17	목	363	363	"	"	
22	"	209-1	답	357	357	경기도 평택시 비전동 742-7	김옥주	

사용·수용할 토지 등의 소유자의 주소·성명(2)

[사업명 : 살미 대향산전입로 도로 확포장공사]

구분	토지소재지		지목	지적 (㎡)	편입 예정 면적 (㎡)	소유자		비고
	리	지번				주소	성명	
23	향산	195-14	답	75	75	서울시 강동구 천호동 566 태영@ 106-1503	홍각표	
24	"	195-15	답	207	178	"	"	
25	"	195-19	답	8	8	"	"	
26	"	211-1	전	20	20	충주시 살미면 향산리 194	송정례	
27	"	210-3	답	509	509	충주시 봉방동 117-2	임순택	
28	"	210-2	창	10	10	충주시 봉방동 117-2	임순택	
29	"	243-8	잡	498	498	충주시 살미면 대향산로 123-1	최속자	
30	"	243-5	전	27	27	충주시 살미면 대향산로 123-1	최속자	
31	"	243-6	전	56	56	충주시 살미면 대향산로 123-1	최속자	
32	"	243-7	잡	548	548	충주시 살미면 대향산로 123-1	최속자	
33	"	218-1	전	109	109	충주시 살미면 향산리 226	송장범	
34	"	671	도	496	191	국토해양부	국	
35	"	214-1	전	15	15	충주시 살미면 대향산로 123-1	최속자	
36	"	217-1	전	229	229	충주시 살미면 대향산로 123-1	최속자	
37	"	216-1	전	957	957	인천시 서구 석남동 111-13 동진@ 다-203	임양규 외1인	
38	"	155-2	전	2,241	2,241	충주시 살미면 향산리 155	윤상란	
39	"	154-1	전	873	873	충주시 살미면 대향산로 107-6	송천희 외2인	
40	"	660	도	2,278	61	국토해양부	국	
41	"	147-1	전	54	54	서울시 동대문구 면목동 399-13	송정범	
42	"	148-5	전	98	98	서울시 동대문구 면목동 399-13	송정범	
43	"	148-3	대	195	195	서울시 동대문구 면목동 399-13	송정범	
44	"	148-4	전	116	116	서울시 동대문구 면목동 399-13	송정범	
계			44필지		16,824			

괴산군 공고 제2014-291호

군계획시설사업 공사완료 공고

괴산 군계획시설사업에 대하여 「국토의 계획 및 이용에 관한 법률」 제98조 제3항 및 같은 법 시행령 제102조 규정에 의하여 공사완료를 공고합니다.

2014년 7월 18일

괴 산 군 수

□ 공사완료공고 내역

위 치	종 류	명 칭	규 모	시행자	사업기간	공 사 완료일	비고
괴산읍 서부리 188-5	군계획시설 (공원)사업	괴산제2호공원 조성사업	A=8,000㎡	괴산군수	2013.3.22.~ 2013.12.31	2013.09.17	
청천면 청천리 40-3	군계획시설 (도로)사업	충북양로원-주유소 간도로개설공사	L=156m (B=8m)	괴산군수	2012.02.06.~ 2013.08.31	2013.05.27	
청안면 읍내리 573-11번지	군계획시설 (도로)사업	청안농협~면사 무소간도로개설 공사	L=100m (B=12m)	괴산군수	2012.06.01.~ 2013.12.31	2013.11.18	
연풍면 삼풍리 230-7	군계획시설 (도로)사업	김홍도마을내도 로개설공사	L=202.8m (B=8m)	괴산군수	2012.08.24.~ 2013.12.31	2013.09.03	
문광면 광덕리 242-2	군계획시설 (도로)사업	광덕마을회관 ~ 문광교회간도로 개설공사	L=183m (B=8m)	괴산군수	2012.03.09.~ 2013.12.31	2013.09.05	
괴산읍 서부리 817-47	군계획시설 (도로)사업	KT&G-삼일공원간 도로개설공사	L=138m (B=6m)	괴산군수	2012.09.07.~ 2013.12.31	2013.09.06	
괴산읍 동부리 727-16	군계획시설 (도로)사업	남룡사~남산간 도로개설공사	L=173m (B=8m)	괴산군수	2012.10.12.~ 2013.12.31	2013.12.18	
괴산읍 동부리 641	군계획시설 (공공청사)사업	대한노인회 괴산 군지회건축공사	A=3,242.1㎡	괴산군수	2013.04.19.~ 2014.02.25	2013.12.17	
괴산읍 동부리 437-1	군계획시설 (공원)사업	충혼탑 재건립 및 주변정비사업	A=30,038㎡	괴산군수	2012.04.13.~ 2012.12.31	2012.12.06	

기 타

충청북도청주교육지원청 고시 제2014-6호

학교환경위생정화구역 변경설정 고시

학교환경위생정화구역을 학교보건법 제5조 및 동법시행령 제3조의 규정에 의하여 아래와 같이 변경 설정 고시합니다.

2014년 7월 18일
충청북도청주교육지원청교육장

1. 학교환경위생정화구역 변경설정 고시 현황

순	학 교 명	소 재 지	학교환경정화구역 면적 (㎡)				변경사유	비고
			변경 전		변경 후			
			절 대	상 대	절 대	상 대		
1	북이초등학교	청주시 청원구 북이면 의암로 342	14,394.2	234,791.8	18,984.5	230,201.5	출입문신설	

2. 학교환경정화구역 설정 범위

- 절대정화구역 : 학교 출입문(예정지)으로부터 직선거리로 사방 50미터까지 지역
- 상대정화구역 : 학교 경계선(예정지)으로부터 직선거리로 사방 200m 까지의 지역 중 절대정화구역을 제외한 전지역

3. 학교환경위생정화구역 설정도면 : 별도 도면과 같음

4. 학교환경위생정화구역내 금지행위 및 시설

학교보건법 제6조 제1항 및 동법시행령 제6조에 정한 각호의 금지행위 및 시설, 청소년 보호법 제2조제5항제8호의 청소년 출입·고용금지업소, 단, 유치원 및 고등교육법 제2조 각호의 규정에 의한 학교의 정화구역의 경우는 아래의 금지행위 및 시설은 제외

- 유치원 : 학교보건법 제6조제1항제14호, 제16호 및 동법시행령 제6조제2호 및 제4호부터 제6호의 시설
- 고등교육법 제2조 각호의 규정에 의한 학교 : 학교보건법 제6조제1항 제14호, 제16호부터 제17호 및 동법시행령 제6조의제2호 및 제4호부터 제6호의 시설

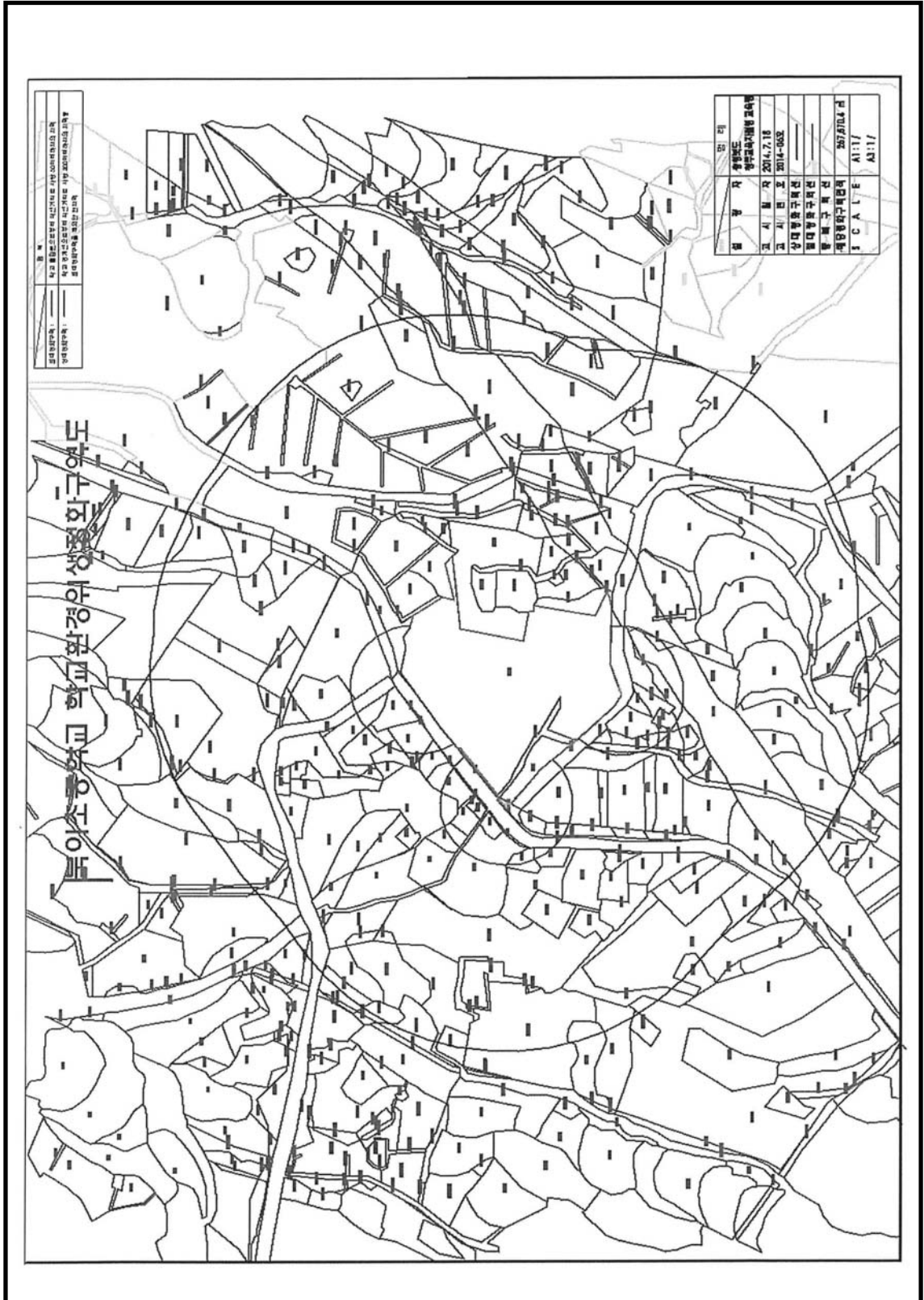
5. 행위제한이 완화되는 구역 : 상대정화구역 단, 학교보건법 제6조제1항제14호의 당구장시설을 하는 경우에는 절대정화구역을 포함한 전 정화구역

6. 행위제한이 완화되는 구역안에서의 금지행위 및 시설

학교보건법 제6조 제2호, 제3호, 제6호, 제10호, 제12호부터 제18호까지의 제20호에 규정된 행위 및 시설 중 교육장이 학교환경위생정화위원회의 심의를 거쳐 학습과 학교보건 위생에 나쁜 영향을 주지 않는다고 인정하는 행위 및 시설은 제외됨

7. 기타사항

- 학교환경위생정화구역설정 예정지역도상의 지번은 토지분할, 지번변경 등의 경우에도 본 고시의 정화구역도에 적용됨
- 학교환경위생정화구역내의 필지별 지번·지목이 기록된 정화구역 설정도면(연속지적도)은 청주교육지원청 체육평생건강과(☎ 299-3042)에 보관되어 있으며, 정화구역설정도면은 청주교육지원청 홈페이지(www.cbcje.go.kr)를 통해서도 확인할 수 있음



서울지방국토관리청 고시 제2014-189호

하천점용(기간연장)허가 고시

하천법 제33조의 규정에 의거, 다음과 같이 하천점용(기간연장)허가 하였기에 고시합니다.

2014년 7월 18일
서울지방국토관리청장

1. 하천의 명칭 : 청미천(국가하천)
2. 점용자의 성명 및 주소
 - 성 명 : 한국가스공사 강원지역본부장
 - 주 소 : 강원도 원주시 단구동 1682-5번지
3. 점용지역의 위치 및 면적
 - 위 치 : 충북 음성군 감곡면 오향리 1007-3번지 등 7필지
 - 면 적 : 64.9㎡
4. 점용의 목적 및 개요
 - 목 적 : 천연가스관 매설
 - 내 역 : 가스배관(D=700mm) L=68m
5. 점용기간(공사기간) : 2014.06.07 ~ 2019.06.06