

























COLLEGIO ELETTORALE DI TRENTO
DATI ELETTORALI DISTINTI PER COMUNE








WAHLKREIS TRIENT
WAHLERGEBNISSE NACH GEMEINDEN






N.COMUNE GEMEINDE NR.	COMUNE/GEMEINDE	ELETTORI ISCRITTI EINGETRA- GENE WÄHLER	VOTANTI ABSTIMMENDE															
				%		%		%		%		%		%		%		%
1	ALA	5722	4618	80.71	109	2.57	14	0.33	401	9.45	200	4.71	942	22.21	528	12.45	280	6.60
2	ALBIANO	1135	951	83.79	176	19.78	0	0.00	92	10.34	12	1.35	132	14.83	60	6.74	28	3.15
3	ALDENO	2053	1749	85.19	124	7.56	6	0.37	148	9.02	62	3.78	325	19.80	275	16.76	111	6.76
4	AMBLAR	177	136	76.84	4	3.20	1	0.80	5	4.00	4	3.20	43	34.40	9	7.20	8	6.40
5	ANDALO	818	627	76.65	60	10.60	5	0.88	154	27.21	10	1.77	60	10.60	28	4.95	13	2.30
6	ARCO	11384	8697	76.40	136	1.67	21	0.26	550	6.74	534	6.54	1169	14.32	1225	15.01	555	6.80
7	AVIO	3153	2698	85.57	236	9.42	5	0.20	777	31.02	71	2.83	222	8.86	237	9.46	74	2.95
8	BASELGA DI PINÈ	3573	2859	80.02	401	14.97	2	0.07	481	17.96	71	2.65	586	21.88	199	7.43	61	2.28
9	BEDOLLO	1311	1012	77.19	69	7.37	1	0.11	59	6.30	16	1.71	239	25.53	26	2.78	15	1.60
10	BERSONE	229	196	85.59	2	1.13	0	0.00	24	13.56	4	2.26	22	12.43	44	24.86	13	7.34
11	BESENELLO	1405	1176	83.70	45	4.12	4	0.37	155	14.19	154	14.10	74	6.78	265	24.27	58	5.31
12	BEZZECA	433	335	77.37	26	8.39	0	0.00	17	5.48	22	7.10	38	12.26	69	22.26	15	4.84
13	BIENO	377	269	71.35	14	5.38	0	0.00	34	13.08	7	2.69	39	15.00	16	6.15	5	1.92
14	BLEGGIO INFERIORE	813	680	83.64	11	1.72	0	0.00	49	7.64	26	4.06	117	18.25	90	14.04	19	2.96
15	BLEGGIO SUPERIORE	1209	961	79.49	29	3.25	5	0.56	50	5.60	43	4.82	192	21.50	114	12.77	18	2.02
16	BOCENAGO	309	249	80.58	9	3.78	0	0.00	54	22.69	4	1.68	8	3.36	34	14.29	9	3.78
17	BOLBENO	253	213	84.19	6	3.06	0	0.00	20	10.20	10	5.10	27	13.78	37	18.88	8	4.08
18	BONDO	534	444	83.15	21	4.95	2	0.47	32	7.55	2	0.47	178	41.98	58	13.68	11	2.59
19	BONDONE	590	405	68.64	22	5.90	0	0.00	101	27.08	10	2.68	12	3.22	75	20.11	26	6.97
20	BORGO VALSUGANA	5014	3904	77.86	101	2.82	5	0.14	334	9.32	104	2.90	1157	32.30	399	11.14	112	3.13
21	BOSENTINO	579	477	82.38	13	2.91	0	0.00	57	12.78	13	2.91	72	16.14	43	9.64	7	1.57
22	BREGUZZO	483	401	83.02	6	1.56	0	0.00	19	4.94	3	0.78	152	39.48	57	14.81	13	3.38
23	BRENTONICO	2878	2342	81.38	29	1.33	5	0.23	161	7.40	89	4.09	170	7.82	601	27.63	123	5.66
24	BRESIMO	257	215	83.66	5	2.51	1	0.50	71	35.68	0	0.00	49	24.62	13	6.53	9	4.52
25	BREZ	611	475	77.74	38	8.54	10	2.25	78	17.53	6	1.35	81	18.20	17	3.82	17	3.82
26	BRIONE	122	106	86.89	2	2.00	0	0.00	11	11.00	3	3.00	12	12.00	28	28.00	6	6.00
27	CADERZONE	492	389	79.07	11	3.03	2	0.55	106	29.20	4	1.10	29	7.99	39	10.74	19	5.23
28	CAGNÒ	313	234	74.76	28	12.67	3	1.36	31	14.03	2	0.90	35	15.84	17	7.69	15	6.79
29	CALAVINO	952	834	87.61	18	2.26	1	0.13	68	8.55	27	3.40	167	21.01	82	10.31	89	11.19
30	CALCERANICA AL LAGO	937	764	81.54	27	3.92	1	0.15	67	9.72	41	5.95	96	13.93	111	16.11	28	4.06
31	CALDES	878	736	83.83	15	2.20	0	0.00	94	13.78	17	2.49	182	26.69	57	8.36	37	5.43
32	CALDONAZZO	2127	1687	79.31	73	4.69	2	0.13	210	13.50	63	4.05	628	40.36	153	9.83	61	3.92
33	CALLIANO	859	717	83.47	15	2.25	8	1.20	62	9.28	33	4.94	74	11.08	122	18.26	51	7.63
34	CAMPITELLO DI FASSA/CIAMPEDEL	552	464	84.06	25	5.67	0	0.00	34	7.71	3	0.68	173	39.23	7	1.59	9	2.04
35	CAMPODENNO	1165	1016	87.21	18	1.88	3	0.31	230	24.06	19	1.99	133	13.91	61	6.38	21	2.20
36	CANAL SAN BOVO	1567	1070	68.28	110	11.27	1	0.10	142	14.55	73	7.48	336	34.43	60	6.15	16	1.64








N.COMUNE GEMEINDE NR.	COMUNE/GEMEINDE											TOTALE VOTI DI LISTA VALIDI GÜLTIGE LISTENSTIMMEN INSGESAMT		SCHEDE BIANCHE LEERE STIMMZETTEL		SCHEDE NULLE UNGÜLTIGE STIMMZETTEL	
			%		%		%		%		%		%		%		%
1	ALA	497	11.72	85	2.00	437	10.30	481	11.34	268	6.32	4242	91.86	115	2.49	261	5.65
2	ALBIANO	82	9.21	25	2.81	128	14.38	147	16.52	8	0.90	890	93.59	12	1.26	49	5.15
3	ALDENO	270	16.45	60	3.66	119	7.25	71	4.33	70	4.27	1641	93.83	23	1.32	85	4.86
4	AMBLAR	12	9.60	9	7.20	20	16.00	9	7.20	1	0.80	125	91.91	4	2.94	7	5.15
5	ANDALO	107	18.90	5	0.88	78	13.78	34	6.01	12	2.12	566	90.27	16	2.55	45	7.18
6	ARCO	1002	12.28	77	0.94	723	8.86	827	10.13	1343	16.45	8162	93.85	156	1.79	379	4.36
7	AVIO	341	13.61	48	1.92	182	7.27	248	9.90	64	2.55	2505	92.85	66	2.45	127	4.71
8	BASELGA DI PINÈ	214	7.99	50	1.87	234	8.74	301	11.24	78	2.91	2678	93.67	35	1.22	146	5.11
9	BEDOLLO	43	4.59	14	1.50	56	5.98	375	40.06	23	2.46	936	92.49	14	1.38	62	6.13
10	BERSONE	31	17.51	5	2.82	12	6.78	15	8.47	5	2.82	177	90.31	10	5.10	9	4.59
11	BESENELLO	47	4.30	31	2.84	56	5.13	48	4.40	155	14.19	1092	92.86	24	2.04	60	5.10
12	BEZZECA	30	9.68	1	0.32	13	4.19	71	22.90	8	2.58	310	92.54	6	1.79	19	5.67
13	BIENO	33	12.69	28	10.77	61	23.46	16	6.15	7	2.69	260	96.65	3	1.12	6	2.23
14	BLEGGIO INFERIORE	79	12.32	6	0.94	36	5.62	197	30.73	11	1.72	641	94.26	18	2.65	21	3.09
15	BLEGGIO SUPERIORE	52	5.82	14	1.57	63	7.05	299	33.48	14	1.57	893	92.92	17	1.77	51	5.31
16	BOCENAGO	90	37.82	1	0.42	16	6.72	11	4.62	2	0.84	238	95.58	4	1.61	7	2.81
17	BOLBENO	29	14.80	11	5.61	17	8.67	30	15.31	1	0.51	196	92.02	13	6.10	4	1.88
18	BONDO	34	8.02	5	1.18	20	4.72	50	11.79	11	2.59	424	95.50	9	2.03	11	2.48
19	BONDONE	36	9.65	21	5.63	33	8.85	31	8.31	6	1.61	373	92.10	13	3.21	19	4.69
20	BORGO VALSUGANA	464	12.95	96	2.68	401	11.19	265	7.40	144	4.02	3582	91.75	78	2.00	244	6.25
21	BOSENTINO	68	15.25	5	1.12	24	5.38	126	28.25	18	4.04	446	93.50	5	1.05	26	5.45
22	BREGUZZO	59	15.32	2	0.52	13	3.38	52	13.51	9	2.34	385	96.01	5	1.25	11	2.74
23	BRENTONICO	219	10.07	36	1.66	238	10.94	221	10.16	283	13.01	2175	92.87	49	2.09	118	5.04
24	BRESIMO	5	2.51	1	0.50	16	8.04	21	10.55	8	4.02	199	92.56	6	2.79	10	4.65
25	BREZ	25	5.62	52	11.69	27	6.07	81	18.20	13	2.92	445	93.68	16	3.37	14	2.95
26	BRIONE	6	6.00	11	11.00	9	9.00	12	12.00	0	0.00	100	94.34	2	1.89	4	3.77
27	CADERZONE	91	25.07	9	2.48	22	6.06	26	7.16	5	1.38	363	93.32	12	3.08	14	3.60
28	CAGNÒ	27	12.22	7	3.17	19	8.60	28	12.67	9	4.07	221	94.44	4	1.71	9	3.85
29	CALAVINO	74	9.31	2	0.25	54	6.79	169	21.26	44	5.53	795	95.32	13	1.56	26	3.12
30	CALCERANICA AL LAGO	108	15.67	23	3.34	66	9.58	89	12.92	32	4.64	689	90.18	14	1.83	61	7.98
31	CALDES	131	19.21	6	0.88	79	11.58	42	6.16	22	3.23	682	92.66	17	2.31	37	5.03
32	CALDONAZZO	116	7.46	13	0.84	101	6.49	89	5.72	47	3.02	1556	92.23	27	1.60	104	6.16
33	CALLIANO	92	13.77	24	3.59	74	11.08	73	10.93	40	5.99	668	93.17	12	1.67	37	5.16
34	CAMPITELLO DI FASSA/CIAMPEDEL	36	8.16	11	2.49	60	13.61	50	11.34	33	7.48	441	95.04	8	1.72	15	3.23
35	CAMPODENNO	224	23.43	14	1.46	47	4.92	170	17.78	16	1.67	956	94.09	16	1.57	44	4.33
36	CANAL SAN BOVO	68	6.97	16	1.64	113	11.58	31	3.18	10	1.02	976	91.21	27	2.52	67	6.26






N.COMUNE GEMEINDE NR.	COMUNE/GEMEINDE	ELETTORI ISCRITTI EINGETRA- GENE WÄHLER	VOTANTI ABSTIMMENDE															
				%		%		%		%		%		%		%		%
37	CANAZEI/CIANACEI	1366	1092	79.94	47	4.54	3	0.29	164	15.85	11	1.06	297	28.70	15	1.45	43	4.15
38	CAPRIANA	497	367	73.84	11	3.35	0	0.00	24	7.32	2	0.61	49	14.94	54	16.46	10	3.05
39	CARANO	736	577	78.40	8	1.48	0	0.00	45	8.35	9	1.67	131	24.30	29	5.38	10	1.86
40	CARISOLO	713	567	79.52	71	13.05	5	0.92	65	11.95	7	1.29	34	6.25	49	9.01	14	2.57
41	CARZANO	373	323	86.60	12	4.00	0	0.00	58	19.33	4	1.33	57	19.00	12	4.00	4	1.33
42	CASTEL CONDINO	213	195	91.55	1	0.53	0	0.00	1	0.53	2	1.05	1	0.53	98	51.58	53	27.89
43	CASTELFONDO	518	385	74.32	22	6.21	2	0.56	50	14.12	4	1.13	49	13.84	18	5.08	14	3.95
44	CASTELLO-MOLINA DI FIEMME	1715	1297	75.63	87	7.28	0	0.00	167	13.97	24	2.01	314	26.28	55	4.60	45	3.77
45	CASTELLO TESINO	1405	1033	73.52	40	4.10	0	0.00	91	9.33	12	1.23	66	6.77	42	4.31	12	1.23
46	CASTELNUOVO	705	595	84.40	13	2.36	2	0.36	103	18.73	10	1.82	142	25.82	30	5.45	15	2.73
47	CAVALESE	2947	2272	77.10	62	2.92	5	0.24	200	9.43	33	1.56	875	41.23	132	6.22	110	5.18
48	CAVARENO	713	558	78.26	16	3.14	2	0.39	63	12.35	86	16.86	97	19.02	19	3.73	39	7.65
49	CAVEDAGO	400	324	81.00	5	1.57	0	0.00	61	19.18	3	0.94	32	10.06	29	9.12	6	1.89
50	CAVEDINE	2103	1804	85.78	25	1.48	2	0.12	94	5.55	27	1.59	479	28.29	109	6.44	78	4.61
51	CAVIZZANA	182	148	81.32	0	0.00	1	0.71	20	14.18	6	4.26	40	28.37	7	4.96	7	4.96
52	CEMBRA	1329	1096	82.47	82	8.01	0	0.00	66	6.45	24	2.34	118	11.52	72	7.03	16	1.56
53	CENTA SAN NICOLÒ	502	397	79.08	16	4.46	0	0.00	26	7.24	9	2.51	58	16.16	26	7.24	8	2.23
54	CIMEGO	316	245	77.53	5	2.16	0	0.00	26	11.26	7	3.03	15	6.49	62	26.84	10	4.33
55	CIMONE	459	409	89.11	31	8.22	3	0.80	33	8.75	15	3.98	93	24.67	39	10.34	18	4.77
56	CINTE TESINO	404	307	75.99	20	7.02	2	0.70	77	27.02	3	1.05	23	8.07	14	4.91	41	14.39
57	CIS	319	227	71.16	1	0.49	6	2.91	27	13.11	5	2.43	62	30.10	22	10.68	19	9.22
58	CIVEZZANO	2466	2079	84.31	80	4.19	1	0.05	448	23.48	61	3.20	414	21.70	245	12.84	71	3.72
59	CLES	5060	4066	80.36	102	2.72	7	0.19	544	14.51	88	2.35	461	12.30	401	10.70	642	17.12
60	CLOZ	547	427	78.06	26	6.48	4	1.00	60	14.96	5	1.25	93	23.19	18	4.49	16	3.99
61	COMMEZZADURA	777	615	79.15	9	1.58	1	0.18	56	9.84	12	2.11	73	12.83	80	14.06	27	4.75
62	CONCEI	642	490	76.32	68	15.04	0	0.00	16	3.54	31	6.86	47	10.40	87	19.25	11	2.43
63	CONDINO	1154	928	80.42	13	1.49	0	0.00	128	14.65	9	1.03	59	6.75	247	28.26	73	8.35
64	COREDO	1133	881	77.76	36	4.35	2	0.24	124	14.99	17	2.06	257	31.08	60	7.26	58	7.01
65	CROVIANA	432	378	87.50	15	4.14	0	0.00	42	11.60	6	1.66	74	20.44	23	6.35	8	2.21
66	CUNEVO	462	395	85.50	20	5.48	2	0.55	56	15.34	4	1.10	97	26.58	40	10.96	21	5.75
67	DAIANO	516	368	71.32	7	2.02	0	0.00	24	6.94	1	0.29	71	20.52	26	7.51	9	2.60
68	DAMBEL	382	252	65.97	13	5.91	2	0.91	48	21.82	0	0.00	74	33.64	16	7.27	1	0.45
69	DAONE	494	420	85.02	21	5.63	0	0.00	41	10.99	9	2.41	83	22.25	92	24.66	11	2.95
70	DARÈ	155	134	86.45	1	0.81	0	0.00	13	10.48	5	4.03	28	22.58	19	15.32	6	4.84
71	DENNO	892	739	82.85	15	2.18	3	0.44	196	28.49	16	2.33	116	16.86	76	11.05	26	3.78
72	DIMARO	954	770	80.71	13	1.82	1	0.14	91	12.71	7	0.98	128	17.88	25	3.49	30	4.19








N.COMUNE GEMEINDE NR.	COMUNE/GEMEINDE											TOTALE VOTI DI LISTA VALIDI GÜLTIGE LISTENSTIMMEN INSGESAMT		SCHEDE BIANCHE LEERE STIMMZETTEL		SCHEDE NULLE UNGÜLTIGE STIMMZETTEL	
			%		%		%		%		%		%		%		%
37	CANAZEI/CIANACEI	51	4.93	15	1.45	202	19.52	75	7.25	112	10.82	1035	94.78	17	1.56	40	3.66
38	CAPRIANA	32	9.76	11	3.35	44	13.41	78	23.78	13	3.96	328	89.37	13	3.54	26	7.08
39	CARANO	70	12.99	154	28.57	32	5.94	42	7.79	9	1.67	539	93.41	14	2.43	24	4.16
40	CARISOLO	190	34.93	6	1.10	58	10.66	33	6.07	12	2.21	544	95.94	6	1.06	17	3.00
41	CARZANO	41	13.67	5	1.67	75	25.00	26	8.67	6	2.00	300	92.88	6	1.86	17	5.26
42	CASTEL CONDINO	16	8.42	9	4.74	3	1.58	5	2.63	1	0.53	190	97.44	0	0.00	5	2.56
43	CASTELFONDO	32	9.04	125	35.31	12	3.39	16	4.52	10	2.82	354	91.95	16	4.16	15	3.90
44	CASTELLO-MOLINA DI FIEMME	121	10.13	23	1.92	143	11.97	181	15.15	35	2.93	1195	92.14	30	2.31	72	5.55
45	CASTELLO TESINO	44	4.51	374	38.36	231	23.69	45	4.62	18	1.85	975	94.39	23	2.23	35	3.39
46	CASTELNUOVO	72	13.09	15	2.73	97	17.64	41	7.45	10	1.82	550	92.44	19	3.19	26	4.37
47	CAVALESE	239	11.26	52	2.45	110	5.18	259	12.21	45	2.12	2122	93.40	57	2.51	93	4.09
48	CAVARENO	66	12.94	13	2.55	40	7.84	54	10.59	15	2.94	510	91.40	14	2.51	34	6.09
49	CAVEDAGO	139	43.71	1	0.31	14	4.40	14	4.40	14	4.40	318	98.15	4	1.23	2	0.62
50	CAVEDINE	160	9.45	20	1.18	128	7.56	382	22.56	189	11.16	1693	93.85	28	1.55	83	4.60
51	CAVIZZANA	7	4.96	4	2.84	17	12.06	23	16.31	9	6.38	141	95.27	3	2.03	4	2.70
52	CEMBRA	52	5.08	13	1.27	475	46.39	77	7.52	29	2.83	1024	93.43	10	0.91	62	5.66
53	CENTA SAN NICOLÒ	27	7.52	2	0.56	27	7.52	155	43.18	5	1.39	359	90.43	5	1.26	33	8.31
54	CIMEGO	31	13.42	20	8.66	24	10.39	24	10.39	7	3.03	231	94.29	7	2.86	7	2.86
55	CIMONE	31	8.22	6	1.59	50	13.26	45	11.94	13	3.45	377	92.18	5	1.22	27	6.60
56	CINTE TESINO	9	3.16	44	15.44	30	10.53	20	7.02	2	0.70	285	92.83	4	1.30	18	5.86
57	CIS	11	5.34	2	0.97	17	8.25	30	14.56	4	1.94	206	90.75	9	3.96	12	5.29
58	CIVEZZANO	143	7.49	23	1.21	174	9.12	181	9.49	67	3.51	1908	91.77	51	2.45	120	5.77
59	CLES	398	10.62	55	1.47	268	7.15	566	15.10	217	5.79	3749	92.20	108	2.66	209	5.14
60	CLOZ	26	6.48	25	6.23	23	5.74	92	22.94	13	3.24	401	93.91	15	3.51	11	2.58
61	COMMEZZADURA	65	11.42	1	0.18	197	34.62	43	7.56	5	0.88	569	92.52	14	2.28	32	5.20
62	CONCEI	27	5.97	3	0.66	31	6.86	95	21.02	36	7.96	452	92.24	15	3.06	23	4.69
63	CONDINO	114	13.04	101	11.56	71	8.12	51	5.84	8	0.92	874	94.18	21	2.26	33	3.56
64	COREDO	79	9.55	17	2.06	48	5.80	113	13.66	16	1.93	827	93.87	28	3.18	26	2.95
65	CROVIANA	87	24.03	6	1.66	69	19.06	27	7.46	5	1.38	362	95.77	8	2.12	8	2.12
66	CUNEVO	47	12.88	2	0.55	26	7.12	26	7.12	24	6.58	365	92.41	15	3.80	15	3.80
67	DAIANO	95	27.46	9	2.60	49	14.16	46	13.29	9	2.60	346	94.02	7	1.90	15	4.08
68	DAMBEL	7	3.18	3	1.36	17	7.73	14	6.36	25	11.36	220	87.30	17	6.75	15	5.95
69	DAONE	31	8.31	2	0.54	36	9.65	42	11.26	5	1.34	373	88.81	14	3.33	33	7.86
70	DARÈ	18	14.52	4	3.23	14	11.29	13	10.48	3	2.42	124	92.54	5	3.73	5	3.73
71	DENNO	72	10.47	7	1.02	31	4.51	86	12.50	44	6.40	688	93.10	20	2.71	31	4.19
72	DIMARO	97	13.55	19	2.65	163	22.77	127	17.74	15	2.09	716	92.99	15	1.95	39	5.06






N.COMUNE GEMEINDE NR.	COMUNE/GEMEINDE	ELETTORI ISCRITTI EINGETRA- GENE WÄHLER	VOTANTI ABSTIMMENDE															
				%		%		%		%		%		%		%		%
73	DON	181	148	81.77	9	6.67	0	0.00	10	7.41	5	3.70	38	28.15	6	4.44	17	12.59
74	DORSINO	377	274	72.68	3	1.19	4	1.59	39	15.48	9	3.57	58	23.02	29	11.51	3	1.19
75	DRENA	380	304	80.00	2	0.69	0	0.00	10	3.44	13	4.47	21	7.22	70	24.05	11	3.78
76	DRO	2774	2131	76.82	22	1.09	4	0.20	93	4.59	136	6.72	301	14.87	293	14.48	83	4.10
77	FAEDO	430	366	85.12	15	4.34	1	0.29	88	25.43	7	2.02	119	34.39	37	10.69	8	2.31
78	FAI DELLA PAGANELLA	745	575	77.18	9	1.66	1	0.18	142	26.20	11	2.03	106	19.56	58	10.70	11	2.03
79	FAVER	682	554	81.23	39	7.72	0	0.00	43	8.51	11	2.18	97	19.21	31	6.14	10	1.98
80	FAVÈ	827	619	74.85	22	3.89	2	0.35	59	10.44	25	4.42	106	18.76	67	11.86	24	4.25
81	FIERA DI PRIMIERO	456	356	78.07	7	2.11	2	0.60	53	16.01	16	4.83	116	35.05	36	10.88	14	4.23
82	FIEROZZO/VLARÖTZ	357	303	84.87	11	3.83	1	0.35	144	50.17	1	0.35	57	19.86	4	1.39	3	1.05
83	FLAVON	411	329	80.05	2	0.68	4	1.36	65	22.11	3	1.02	74	25.17	26	8.84	22	7.48
84	FOLGARIA	2654	2032	76.56	111	5.88	4	0.21	448	23.74	68	3.60	194	10.28	393	20.83	91	4.82
85	FONDO	1130	808	71.50	40	5.37	3	0.40	127	17.05	31	4.16	131	17.58	48	6.44	31	4.16
86	FORNACE	826	689	83.41	65	10.27	0	0.00	123	19.43	15	2.37	141	22.27	36	5.69	18	2.84
87	FRASSILONGO/GARAIT	314	252	80.25	15	7.04	0	0.00	42	19.72	1	0.47	88	41.31	3	1.41	3	1.41
88	GARNIGA TERME	334	284	85.03	10	3.98	0	0.00	26	10.36	8	3.19	48	19.12	17	6.77	15	5.98
89	GIOVO	1881	1613	85.75	97	6.46	3	0.20	414	27.58	50	3.33	295	19.65	153	10.19	40	2.66
90	GIUSTINO	534	413	77.34	19	4.82	2	0.51	57	14.47	6	1.52	44	11.17	45	11.42	19	4.82
91	GRAUNO	117	99	84.62	3	3.33	0	0.00	5	5.56	0	0.00	39	43.33	3	3.33	4	4.44
92	GRIGNO	2097	1535	73.20	119	8.62	0	0.00	187	13.55	22	1.59	256	18.55	119	8.62	26	1.88
93	GRUMES	382	290	75.92	29	10.86	1	0.37	8	3.00	11	4.12	78	29.21	23	8.61	7	2.62
94	IMER	952	729	76.58	28	4.19	1	0.15	155	23.20	19	2.84	247	36.98	44	6.59	12	1.80
95	ISERA	1974	1633	82.73	24	1.57	5	0.33	209	13.71	80	5.25	223	14.63	269	17.65	176	11.55
96	IVANO - FRACENA	259	196	75.68	6	3.30	0	0.00	17	9.34	3	1.65	35	19.23	32	17.58	2	1.10
97	LARDARO	165	111	67.27	5	4.90	0	0.00	16	15.69	2	1.96	10	9.80	29	28.43	10	9.80
98	LASINO	867	756	87.20	14	1.99	1	0.14	37	5.27	27	3.85	137	19.52	159	22.65	36	5.13
99	LAVARONE	1012	711	70.26	39	5.74	1	0.15	175	25.74	19	2.79	166	24.41	73	10.74	24	3.53
100	LAVIS	5868	4819	82.12	157	3.53	16	0.36	869	19.55	156	3.51	788	17.73	725	16.31	225	5.06
101	LEVICO TERME	5103	3745	73.39	177	5.10	4	0.12	357	10.29	138	3.98	793	22.85	317	9.14	139	4.01
102	LISIGNAGO	367	308	83.92	22	7.77	0	0.00	30	10.60	7	2.47	24	8.48	14	4.95	6	2.12
103	LIVO	725	559	77.10	41	7.99	1	0.19	49	9.55	4	0.78	91	17.74	31	6.04	22	4.29
104	LOMASO	1148	909	79.18	11	1.30	0	0.00	41	4.83	22	2.59	128	15.08	75	8.83	27	3.18
105	LONA- LASES	536	448	83.58	117	27.27	0	0.00	24	5.59	8	1.86	39	9.09	72	16.78	5	1.17
106	LUSERNA/LUSERN	347	231	66.57	46	21.70	1	0.47	12	5.66	5	2.36	60	28.30	30	14.15	9	4.25
107	MALE	1748	1356	77.57	30	2.34	1	0.08	179	13.95	51	3.98	207	16.13	117	9.12	54	4.21
108	MALOSCO	285	216	75.79	22	11.17	1	0.51	31	15.74	6	3.05	22	11.17	21	10.66	15	7.61








N.COMUNE GEMEINDE NR.	COMUNE/GEMEINDE											TOTALE VOTI DI LISTA VALIDI GÜLTIGE LISTENSTIMMEN INSGESAMT		SCHEDE BIANCHE LEERE STIMMZETTEL		SCHEDE NULLE UNGÜLTIGE STIMMZETTEL	
			%		%		%		%		%		%		%		%
73	DON	26	19.26	1	0.74	10	7.41	11	8.15	2	1.48	135	91.22	4	2.70	9	6.08
74	DORSINO	16	6.35	1	0.40	22	8.73	67	26.59	1	0.40	252	91.97	3	1.09	19	6.93
75	DRENA	95	32.65	3	1.03	18	6.19	21	7.22	27	9.28	291	95.72	6	1.97	7	2.30
76	DRO	235	11.61	18	0.89	110	5.43	480	23.72	249	12.30	2024	94.98	37	1.74	70	3.28
77	FAEDO	23	6.65	0	0.00	15	4.34	28	8.09	5	1.45	346	94.54	13	3.55	7	1.91
78	FAI DELLA PAGANELLA	81	14.94	13	2.40	65	11.99	37	6.83	8	1.48	542	94.26	9	1.57	24	4.17
79	FAVER	39	7.72	2	0.40	107	21.19	123	24.36	3	0.59	505	91.16	16	2.89	33	5.96
80	FAVÈ	56	9.91	7	1.24	46	8.14	122	21.59	29	5.13	565	91.28	19	3.07	35	5.65
81	FIERA DI PRIMIERO	24	7.25	3	0.91	23	6.95	33	9.97	4	1.21	331	92.98	10	2.81	15	4.21
82	FIEROZZO/VLARÖTZ	11	3.83	3	1.05	17	5.92	35	12.20	0	0.00	287	94.72	5	1.65	11	3.63
83	FLAVON	26	8.84	15	5.10	14	4.76	27	9.18	16	5.44	294	89.36	19	5.78	16	4.86
84	FOLGARIA	163	8.64	35	1.85	98	5.19	250	13.25	32	1.70	1887	92.86	34	1.67	111	5.46
85	FONDO	71	9.53	45	6.04	84	11.28	116	15.57	18	2.42	745	92.20	22	2.72	41	5.07
86	FORNACE	67	10.58	15	2.37	48	7.58	82	12.95	23	3.63	633	91.87	15	2.18	41	5.95
87	FRASSILONGO/GARAIT	3	1.41	1	0.47	14	6.57	42	19.72	1	0.47	213	84.52	6	2.38	33	13.10
88	GARNIGA TERME	40	15.94	5	1.99	17	6.77	21	8.37	44	17.53	251	88.38	5	1.76	28	9.86
89	GIOVO	89	5.93	12	0.80	144	9.59	170	11.33	34	2.27	1501	93.06	37	2.29	75	4.65
90	GIUSTINO	132	33.50	13	3.30	37	9.39	16	4.06	4	1.02	394	95.40	9	2.18	10	2.42
91	GRAUNO	6	6.67	2	2.22	11	12.22	17	18.89	0	0.00	90	90.91	4	4.04	5	5.05
92	GRIGNO	89	6.45	38	2.75	217	15.72	278	20.14	29	2.10	1380	89.90	35	2.28	120	7.82
93	GRUMES	12	4.49	0	0.00	54	20.22	38	14.23	6	2.25	267	92.07	7	2.41	16	5.52
94	IMER	28	4.19	2	0.30	65	9.73	49	7.34	18	2.69	668	91.63	15	2.06	46	6.31
95	ISERA	117	7.68	36	2.36	97	6.36	212	13.91	76	4.99	1524	93.33	36	2.20	73	4.47
96	IVANO - FRACENA	22	12.09	19	10.44	25	13.74	17	9.34	4	2.20	182	92.86	4	2.04	10	5.10
97	LARDARO	9	8.82	4	3.92	4	3.92	9	8.82	4	3.92	102	91.89	7	6.31	2	1.80
98	LASINO	34	4.84	13	1.85	55	7.83	163	23.22	26	3.70	702	92.86	19	2.51	35	4.63
99	LAVARONE	84	12.35	4	0.59	32	4.71	52	7.65	11	1.62	680	95.64	6	0.84	25	3.52
100	LAVIS	572	12.87	48	1.08	398	8.95	304	6.84	187	4.21	4445	92.24	105	2.18	269	5.58
101	LEVICO TERME	613	17.67	67	1.93	201	5.79	368	10.61	296	8.53	3470	92.66	77	2.06	198	5.29
102	LISIGNAGO	7	2.47	2	0.71	51	18.02	110	38.87	10	3.53	283	91.88	9	2.92	16	5.19
103	LIVO	39	7.60	15	2.92	78	15.20	120	23.39	22	4.29	513	91.77	22	3.94	24	4.29
104	LOMASO	65	7.66	10	1.18	54	6.36	404	47.59	12	1.41	849	93.40	22	2.42	38	4.18
105	LONA- LASES	17	3.96	22	5.13	46	10.72	68	15.85	11	2.56	429	95.76	4	0.89	15	3.35
106	LUSERNA/LUSERN	18	8.49	2	0.94	5	2.36	21	9.91	3	1.42	212	91.77	6	2.60	13	5.63
107	MALE	289	22.53	18	1.40	173	13.48	109	8.50	55	4.29	1283	94.62	27	1.99	46	3.39
108	MALOSCO	14	7.11	10	5.08	26	13.20	26	13.20	3	1.52	197	91.20	7	3.24	12	5.56






N.COMUNE GEMEINDE NR.	COMUNE/GEMEINDE	ELETTORI ISCRITTI EINGETRA- GENE WÄHLER	VOTANTI ABSTIMMENDE															
				%		%		%		%		%		%		%		%
109	MASSIMENO	103	73	70.87	21	28.77	0	0.00	16	21.92	2	2.74	5	6.85	8	10.96	3	4.11
110	MAZZIN/MAZIN	331	259	78.25	9	3.70	2	0.82	33	13.58	1	0.41	109	44.86	1	0.41	8	3.29
111	MEZZANA	690	565	81.88	7	1.32	2	0.38	60	11.32	3	0.57	225	42.45	21	3.96	23	4.34
112	MEZZANO	1388	1122	80.84	40	3.79	0	0.00	220	20.83	23	2.18	350	33.14	155	14.68	31	2.94
113	MEZZOCORONA	3662	3042	83.07	74	2.60	4	0.14	413	14.53	74	2.60	863	30.36	225	7.91	116	4.08
114	MEZZOLOMBARDO	4526	3561	78.68	68	2.09	7	0.22	667	20.52	83	2.55	504	15.51	485	14.92	184	5.66
115	MOENA/MOENA	2092	1535	73.37	45	3.10	4	0.28	257	17.69	35	2.41	426	29.32	66	4.54	72	4.96
116	MOLINA DI LEDRO	1244	968	77.81	135	14.77	2	0.22	74	8.10	56	6.13	124	13.57	140	15.32	39	4.27
117	MOLVENO	829	639	77.08	74	12.31	0	0.00	80	13.31	7	1.16	77	12.81	59	9.82	24	3.99
118	MONCLASSICO	617	517	83.79	8	1.73	0	0.00	68	14.69	8	1.73	88	19.01	16	3.46	13	2.81
119	MONTAGNE	266	179	67.29	5	3.09	0	0.00	14	8.64	6	3.70	19	11.73	59	36.42	8	4.94
120	MORI	6808	5589	82.09	81	1.55	20	0.38	625	11.98	303	5.81	827	15.85	963	18.45	339	6.50
121	NAGO-TORBOLE	1909	1521	79.68	24	1.69	5	0.35	63	4.44	66	4.65	137	9.65	435	30.66	85	5.99
122	NANNO	476	397	83.40	10	2.76	0	0.00	95	26.24	0	0.00	59	16.30	32	8.84	30	8.29
123	NAVE SAN ROCCO	885	768	86.78	25	3.43	3	0.41	100	13.72	20	2.74	160	21.95	97	13.31	38	5.21
124	NOGAREDO	1313	1130	86.06	19	1.81	18	1.72	203	19.35	29	2.76	130	12.39	147	14.01	75	7.15
125	NOMI	984	769	78.15	9	1.26	0	0.00	42	5.90	36	5.06	93	13.06	224	31.46	20	2.81
126	NOVALEDO	724	515	71.13	35	7.38	2	0.42	56	11.81	15	3.16	111	23.42	55	11.60	18	3.80
127	OSPEDALETTO	638	514	80.56	24	5.11	0	0.00	39	8.30	10	2.13	121	25.74	33	7.02	7	1.49
128	OSSANA	631	483	76.55	2	0.45	0	0.00	126	28.51	7	1.58	45	10.18	71	16.06	24	5.43
129	PADERGNONE	486	420	86.42	6	1.53	0	0.00	40	10.20	9	2.30	64	16.33	67	17.09	21	5.36
130	PALÙ DEL FERSINA/PALAE EN BERSNTOL	224	160	71.43	17	11.18	0	0.00	30	19.74	2	1.32	62	40.79	5	3.29	0	0.00
131	PANCHIÀ	521	386	74.09	2	0.56	1	0.28	21	5.87	3	0.84	139	38.83	29	8.10	14	3.91
132	PEIO	1597	1259	78.84	13	1.11	0	0.00	277	23.72	18	1.54	190	16.27	56	4.79	22	1.88
133	PELLIZZANO	646	508	78.64	1	0.21	4	0.84	37	7.72	14	2.92	119	24.84	107	22.34	45	9.39
134	PELUGO	291	227	78.01	6	2.87	2	0.96	27	12.92	2	0.96	13	6.22	12	5.74	10	4.78
135	PERGINE VALSUGANA	13006	10405	80.00	527	5.53	23	0.24	1982	20.81	460	4.83	2165	22.73	966	10.14	475	4.99
136	PIEVE DI BONO	1153	926	80.31	52	6.13	1	0.12	84	9.91	17	2.00	127	14.98	225	26.53	52	6.13
137	PIEVE DI LEDRO	432	346	80.09	36	11.15	1	0.31	26	8.05	53	16.41	37	11.46	33	10.22	23	7.12
138	PIEVE TESINO	652	523	80.21	51	10.52	2	0.41	123	25.36	6	1.24	53	10.93	21	4.33	13	2.68
139	PINZOLO	2516	2044	81.24	169	8.72	4	0.21	290	14.97	31	1.60	89	4.59	224	11.56	64	3.30
140	POMAROLO	1702	1391	81.73	29	2.26	6	0.47	125	9.73	48	3.74	268	20.86	251	19.53	83	6.46
141	POZZA DI FASSA/POZA	1383	1157	83.66	22	2.02	1	0.09	212	19.43	5	0.46	471	43.17	9	0.82	23	2.11
142	PRASO	319	264	82.76	5	2.16	0	0.00	34	14.66	3	1.29	40	17.24	84	36.21	12	5.17
143	PREDAZZO	3392	2586	76.24	72	3.02	3	0.13	181	7.60	28	1.17	469	19.68	260	10.91	207	8.69
144	PREORE	302	260	86.09	4	1.65	0	0.00	25	10.29	7	2.88	27	11.11	96	39.51	13	5.35








N.COMUNE GEMEINDE NR.	COMUNE/GEMEINDE											TOTALE VOTI DI LISTA VALIDI GÜLTIGE LISTENSTIMMEN INSGESAMT		SCHEDE BIANCHE LEERE STIMMZETTEL		SCHEDE NULLE UNGÜLTIGE STIMMZETTEL	
			%		%		%		%		%		%		%		%
109	MASSIMENO	13	17.81	0	0.00	2	2.74	2	2.74	1	1.37	73	100.00	0	0.00	0	0.00
110	MAZZIN/MAZIN	13	5.35	2	0.82	42	17.28	11	4.53	12	4.94	243	93.82	7	2.70	9	3.47
111	MEZZANA	69	13.02	0	0.00	90	16.98	15	2.83	15	2.83	530	93.81	11	1.95	24	4.25
112	MEZZANO	46	4.36	11	1.04	80	7.58	77	7.29	23	2.18	1056	94.12	25	2.23	41	3.65
113	MEZZOCORONA	354	12.45	23	0.81	231	8.13	373	13.12	93	3.27	2843	93.46	45	1.48	154	5.06
114	MEZZOLOMBARDO	456	14.03	71	2.18	272	8.37	213	6.55	240	7.38	3250	91.27	82	2.30	229	6.43
115	MOENA/MOENA	207	14.25	6	0.41	196	13.49	102	7.02	37	2.55	1453	94.66	23	1.50	59	3.84
116	MOLINA DI LEDRO	75	8.21	7	0.77	73	7.99	161	17.61	28	3.06	914	94.42	18	1.86	36	3.72
117	MOLVENO	108	17.97	4	0.67	57	9.48	75	12.48	36	5.99	601	94.05	13	2.03	25	3.91
118	MONCLASSICO	76	16.41	8	1.73	134	28.94	36	7.78	8	1.73	463	89.56	17	3.29	37	7.16
119	MONTAGNE	10	6.17	0	0.00	10	6.17	21	12.96	10	6.17	162	90.50	4	2.23	13	7.26
120	MORI	547	10.48	149	2.85	529	10.14	639	12.24	197	3.77	5219	93.38	105	1.88	265	4.74
121	NAGO-TORBOLE	297	20.93	15	1.06	104	7.33	140	9.87	48	3.38	1419	93.29	32	2.10	70	4.60
122	NANNO	27	7.46	2	0.55	55	15.19	26	7.18	26	7.18	362	91.18	13	3.27	22	5.54
123	NAVE SAN ROCCO	180	24.69	2	0.27	38	5.21	38	5.21	28	3.84	729	94.92	5	0.65	34	4.43
124	NOGAREDO	90	8.58	52	4.96	114	10.87	137	13.06	35	3.34	1049	92.83	26	2.30	55	4.87
125	NOMI	41	5.76	139	19.52	50	7.02	47	6.60	11	1.54	712	92.59	16	2.08	41	5.33
126	NOVALEDO	46	9.70	8	1.69	71	14.98	46	9.70	11	2.32	474	92.04	15	2.91	26	5.05
127	OSPEDALETTO	50	10.64	22	4.68	94	20.00	61	12.98	9	1.91	470	91.44	12	2.33	32	6.23
128	OSSANA	55	12.44	6	1.36	77	17.42	23	5.20	6	1.36	442	91.51	17	3.52	24	4.97
129	PADERGNONE	46	11.73	4	1.02	31	7.91	81	20.66	23	5.87	392	93.33	6	1.43	22	5.24
130	PALÙ DEL FERSINA/PALAE EN BERSNTOL	7	4.61	0	0.00	11	7.24	17	11.18	1	0.66	152	95.00	1	0.63	7	4.38
131	PANCHIÀ	23	6.42	7	1.96	60	16.76	28	7.82	31	8.66	358	92.75	10	2.59	18	4.66
132	PEIO	163	13.96	10	0.86	252	21.58	142	12.16	25	2.14	1168	92.77	24	1.91	67	5.32
133	PELLIZZANO	58	12.11	4	0.84	53	11.06	15	3.13	22	4.59	479	94.29	9	1.77	20	3.94
134	PELUGO	57	27.27	14	6.70	34	16.27	27	12.92	5	2.39	209	92.07	5	2.20	13	5.73
135	PERGINE VALSUGANA	903	9.48	185	1.94	717	7.53	536	5.63	584	6.13	9523	91.52	191	1.84	691	6.64
136	PIEVE DI BONO	124	14.62	18	2.12	78	9.20	59	6.96	11	1.30	848	91.58	35	3.78	43	4.64
137	PIEVE DI LEDRO	31	9.60	8	2.48	12	3.72	47	14.55	16	4.95	323	93.35	9	2.60	14	4.05
138	PIEVE TESINO	29	5.98	38	7.84	126	25.98	22	4.54	1	0.21	485	92.73	7	1.34	31	5.93
139	PINZOLO	820	42.33	21	1.08	107	5.52	77	3.98	41	2.12	1937	94.77	38	1.86	69	3.38
140	POMAROLO	121	9.42	50	3.89	118	9.18	130	10.12	56	4.36	1285	92.38	27	1.94	79	5.68
141	POZZA DI FASSA/POZA	69	6.32	9	0.82	101	9.26	121	11.09	48	4.40	1091	94.30	24	2.07	42	3.63
142	PRASO	13	5.60	2	0.86	13	5.60	24	10.34	2	0.86	232	87.88	10	3.79	22	8.33
143	PREDAZZO	426	17.88	43	1.80	207	8.69	379	15.90	108	4.53	2383	92.15	51	1.97	152	5.88
144	PREORE	18	7.41	0	0.00	10	4.12	33	13.58	10	4.12	243	93.46	9	3.46	8	3.08






N.COMUNE GEMEINDE NR.	COMUNE/GEMEINDE	ELETTORI ISCRITTI EINGETRA- GENE WÄHLER	VOTANTI ABSTIMMENDE															
				%		%		%		%		%		%		%		%
145	PREZZO	164	132	80.49	6	4.72	1	0.79	20	15.75	1	0.79	9	7.09	28	22.05	14	11.02
146	RABBI	1262	1005	79.64	13	1.41	1	0.11	407	44.14	79	8.57	85	9.22	38	4.12	20	2.17
147	RAGOLI	636	533	83.81	18	3.48	0	0.00	43	8.32	8	1.55	37	7.16	235	45.45	21	4.06
148	REVÒ	1008	712	70.63	76	11.53	4	0.61	70	10.62	11	1.67	198	30.05	42	6.37	26	3.95
149	RIVA DEL GARDA	11691	8481	72.54	247	3.08	11	0.14	437	5.44	564	7.03	2113	26.32	1019	12.69	753	9.38
150	ROMALLO	527	408	77.42	127	34.23	0	0.00	17	4.58	12	3.23	51	13.75	24	6.47	14	3.77
151	ROMENO	950	775	81.58	33	4.47	0	0.00	183	24.76	13	1.76	223	30.18	34	4.60	41	5.55
152	RONCEGNO	2024	1500	74.11	77	5.60	3	0.22	196	14.25	22	1.60	368	26.76	106	7.71	51	3.71
153	RONCHI VALSUGANA	307	234	76.22	9	4.17	0	0.00	39	18.06	6	2.78	54	25.00	17	7.87	6	2.78
154	RONCONE	1174	897	76.41	32	3.86	0	0.00	140	16.91	15	1.81	155	18.72	166	20.05	40	4.83
155	RONZO-CHIENIS	853	660	77.37	13	2.14	3	0.49	52	8.57	11	1.81	44	7.25	136	22.41	24	3.95
156	RONZONE	298	237	79.53	2	0.89	4	1.78	32	14.22	7	3.11	31	13.78	14	6.22	25	11.11
157	ROVERÈ DELLA LUNA	1207	976	80.86	23	2.61	1	0.11	167	18.96	26	2.95	173	19.64	73	8.29	44	4.99
158	ROVERETO	28190	21660	76.84	364	1.79	105	0.52	1902	9.35	1358	6.67	2547	12.52	4167	20.48	2570	12.63
159	RUFFRÈ	334	269	80.54	5	2.07	8	3.31	45	18.60	7	2.89	53	21.90	3	1.24	25	10.33
160	RUMO	734	544	74.11	17	3.28	1	0.19	90	17.37	2	0.39	110	21.24	19	3.67	24	4.63
161	SAGRON MIS	203	153	75.37	2	1.40	1	0.70	39	27.27	1	0.70	68	47.55	5	3.50	2	1.40
162	SAMONE	426	345	80.99	4	1.22	1	0.30	40	12.20	5	1.52	132	40.24	15	4.57	5	1.52
163	SAN LORENZO IN BANALE	950	703	74.00	32	4.89	0	0.00	99	15.14	14	2.14	156	23.85	98	14.98	27	4.13
164	SAN MICHELE all'ADIGE	1762	1444	81.95	61	4.59	11	0.83	158	11.90	52	3.92	312	23.49	193	14.53	59	4.44
165	SANT'ORSOLA TERME	696	577	82.90	22	4.07	2	0.37	229	42.33	6	1.11	62	11.46	20	3.70	13	2.40
166	SANZENO	717	607	84.66	22	3.91	3	0.53	144	25.62	7	1.25	97	17.26	25	4.45	12	2.14
167	SARNONICO	515	429	83.30	17	4.30	0	0.00	45	11.39	9	2.28	109	27.59	49	12.41	25	6.33
168	SCURELLE	1050	881	83.90	23	2.81	0	0.00	63	7.70	8	0.98	149	18.22	243	29.71	20	2.44
169	SEGONZANO	1124	927	82.47	107	12.38	0	0.00	66	7.64	25	2.89	365	42.25	46	5.32	12	1.39
170	SFRUZ	231	184	79.65	5	2.94	0	0.00	11	6.47	6	3.53	68	40.00	5	2.94	11	6.47
171	SIROR	1011	815	80.61	16	2.13	0	0.00	245	32.62	12	1.60	244	32.49	39	5.19	17	2.26
172	SMARANO	286	234	81.82	8	3.69	0	0.00	21	9.68	6	2.76	72	33.18	13	5.99	21	9.68
173	SORAGA/SORAGA	484	401	82.85	12	3.17	0	0.00	44	11.61	5	1.32	197	51.98	4	1.06	15	3.96
174	SOVER	824	620	75.24	88	15.55	0	0.00	36	6.36	11	1.94	117	20.67	69	12.19	21	3.71
175	SPERA	435	374	85.98	3	0.83	1	0.28	45	12.47	8	2.22	91	25.21	55	15.24	7	1.94
176	SPIAZZO	893	688	77.04	24	3.76	4	0.63	82	12.83	11	1.72	45	7.04	119	18.62	24	3.76
177	SPORMAGGIORE	957	732	76.49	42	6.45	0	0.00	133	20.43	18	2.76	147	22.58	65	9.98	14	2.15
178	SPORMINORE	547	471	86.11	21	4.71	2	0.45	66	14.80	3	0.67	124	27.80	31	6.95	7	1.57
179	STENICO	966	689	71.33	19	2.94	2	0.31	68	10.51	23	3.55	165	25.50	77	11.90	17	2.63
180	STORO	3553	2731	76.86	86	3.39	5	0.20	344	13.56	66	2.60	244	9.62	497	19.60	246	9.70

N.COMUNE GEMEINDE NR.	COMUNE/GEMEINDE											TOTALE VOTI DI LISTA VALIDI GÜLTIGE LISTENSTIMMEN INSGESAMT		SCHEDE BIANCHE LEERE STIMMZETTEL		SCHEDE NULLE UNGÜLTIGE STIMMZETTEL	
			%		%		%		%		%		%		%		%
145	PREZZO	6	4.72	2	1.57	4	3.15	34	26.77	2	1.57	127	96.21	2	1.52	3	2.27
146	RABBI	87	9.44	19	2.06	87	9.44	72	7.81	14	1.52	922	91.74	40	3.98	43	4.28
147	RAGOLI	56	10.83	6	1.16	47	9.09	31	6.00	15	2.90	517	97.00	7	1.31	9	1.69
148	REVÒ	61	9.26	36	5.46	29	4.40	82	12.44	24	3.64	659	92.56	19	2.67	34	4.78
149	RIVA DEL GARDA	989	12.32	99	1.23	663	8.26	816	10.17	316	3.94	8027	94.65	130	1.53	324	3.82
150	ROMALLO	26	7.01	30	8.09	20	5.39	41	11.05	9	2.43	371	90.93	25	6.13	12	2.94
151	ROMENO	54	7.31	13	1.76	49	6.63	77	10.42	19	2.57	739	95.35	7	0.90	29	3.74
152	RONCEGNO	132	9.60	30	2.18	199	14.47	162	11.78	29	2.11	1375	91.67	32	2.13	93	6.20
153	RONCHI VALSUGANA	33	15.28	5	2.31	25	11.57	15	6.94	7	3.24	216	92.31	6	2.56	12	5.13
154	RONCONE	61	7.37	9	1.09	98	11.84	92	11.11	20	2.42	828	92.31	29	3.23	40	4.46
155	RONZO-CHIENIS	49	8.07	14	2.31	149	24.55	91	14.99	21	3.46	607	91.97	25	3.79	28	4.24
156	RONZONE	30	13.33	15	6.67	20	8.89	41	18.22	4	1.78	225	94.94	4	1.69	8	3.38
157	ROVERÈ DELLA LUNA	110	12.49	20	2.27	91	10.33	126	14.30	27	3.06	881	90.27	29	2.97	66	6.76
158	ROVERETO	2329	11.45	505	2.48	1729	8.50	1839	9.04	930	4.57	20345	93.93	353	1.63	962	4.44
159	RUFFRÈ	22	9.09	3	1.24	27	11.16	36	14.88	8	3.31	242	89.96	5	1.86	22	8.18
160	RUMO	54	10.42	9	1.74	44	8.49	133	25.68	15	2.90	518	95.22	7	1.29	19	3.49
161	SAGRON MIS	4	2.80	4	2.80	12	8.39	5	3.50	0	0.00	143	93.46	3	1.96	7	4.58
162	SAMONE	30	9.15	30	9.15	42	12.80	24	7.32	0	0.00	328	95.07	4	1.16	13	3.77
163	SAN LORENZO IN BANALE	37	5.66	8	1.22	77	11.77	95	14.53	11	1.68	654	93.03	11	1.56	38	5.41
164	SAN MICHELE all'ADIGE	184	13.86	11	0.83	111	8.36	122	9.19	54	4.07	1328	91.97	37	2.56	79	5.47
165	SANT'ORSOLA TERME	26	4.81	3	0.55	35	6.47	115	21.26	8	1.48	541	93.76	5	0.87	31	5.37
166	SANZENO	38	6.76	11	1.96	111	19.75	85	15.12	7	1.25	562	92.59	21	3.46	24	3.95
167	SARNONICO	40	10.13	15	3.80	40	10.13	31	7.85	15	3.80	395	92.07	9	2.10	25	5.83
168	SCURELLE	60	7.33	11	1.34	116	14.18	103	12.59	22	2.69	818	92.85	15	1.70	48	5.45
169	SEGONZANO	23	2.66	19	2.20	85	9.84	103	11.92	13	1.50	864	93.20	14	1.51	49	5.29
170	SFRUZ	18	10.59	1	0.59	6	3.53	35	20.59	4	2.35	170	92.39	7	3.80	7	3.80
171	SIROR	51	6.79	7	0.93	52	6.92	57	7.59	11	1.46	751	92.15	17	2.09	47	5.77
172	SMARANO	18	8.29	6	2.76	11	5.07	29	13.36	12	5.53	217	92.74	7	2.99	10	4.27
173	SORAGA/SORAGA	32	8.44	1	0.26	26	6.86	36	9.50	7	1.85	379	94.51	14	3.49	8	2.00
174	SOVER	23	4.06	4	0.71	60	10.60	104	18.37	33	5.83	566	91.29	9	1.45	45	7.26
175	SPERA	17	4.71	9	2.49	37	10.25	78	21.61	10	2.77	361	96.52	6	1.60	7	1.87
176	SPIAZZO	142	22.22	57	8.92	49	7.67	63	9.86	19	2.97	639	92.88	16	2.33	33	4.80
177	SPORMAGGIORE	90	13.82	7	1.08	33	5.07	90	13.82	12	1.84	651	88.93	9	1.23	72	9.84
178	SPORMINORE	41	9.19	0	0.00	18	4.04	122	27.35	11	2.47	446	94.69	11	2.34	14	2.97
179	STENICO	58	8.96	2	0.31	60	9.27	142	21.95	14	2.16	647	93.90	12	1.74	30	4.35
180	STORO	443	17.47	100	3.94	239	9.42	205	8.08	61	2.41	2536	92.86	77	2.82	118	4.32

N.COMUNE GEMEINDE NR.	COMUNE/GEMEINDE	ELETTORI ISCRITTI EINGETRA- GENE WÄHLER	VOTANTI ABSTIMMENDE															
				%		%		%		%		%		%		%		%
181	STREMO	369	267	72.36	25	10.00	0	0.00	42	16.80	8	3.20	20	8.00	31	12.40	18	7.20
182	STRIGNO	1196	924	77.26	14	1.61	1	0.11	214	24.54	15	1.72	116	13.30	67	7.68	22	2.52
183	TAIO	2070	1682	81.26	51	3.35	3	0.20	120	7.89	25	1.64	733	48.19	101	6.64	48	3.16
184	TASSULLO	1470	1208	82.18	19	1.71	3	0.27	158	14.26	21	1.90	153	13.81	122	11.01	73	6.59
185	TELVE	1559	1249	80.12	14	1.19	0	0.00	359	30.58	15	1.28	285	24.28	96	8.18	24	2.04
186	TELVE DI SOPRA	519	418	80.54	20	5.14	0	0.00	61	15.68	6	1.54	129	33.16	18	4.63	6	1.54
187	TENNA	674	548	81.31	22	4.43	2	0.40	74	14.89	10	2.01	89	17.91	51	10.26	23	4.63
188	TENNO	1364	1054	77.27	12	1.19	3	0.30	34	3.38	78	7.75	183	18.19	142	14.12	55	5.47
189	TERLAGO	1198	998	83.31	14	1.49	5	0.53	106	11.26	30	3.19	291	30.92	73	7.76	33	3.51
190	TERRAGNOLO	761	581	76.35	22	4.25	3	0.58	63	12.16	17	3.28	40	7.72	48	9.27	11	2.12
191	TERRES	274	211	77.01	14	7.11	5	2.54	50	25.38	5	2.54	21	10.66	23	11.68	12	6.09
192	TERZOLAS	480	411	85.63	4	1.01	0	0.00	71	17.93	6	1.52	108	27.27	5	1.26	12	3.03
193	TESERO	2025	1521	75.11	41	2.92	1	0.07	105	7.47	29	2.06	355	25.27	89	6.33	58	4.13
194	TIARNO DI SOPRA	693	596	86.00	137	26.30	1	0.19	33	6.33	35	6.72	68	13.05	42	8.06	14	2.69
195	TIARNO DI SOTTO	538	445	82.71	114	27.01	1	0.24	8	1.90	18	4.27	47	11.14	30	7.11	12	2.84
196	TIONE DI TRENTO	2677	2169	81.02	45	2.18	7	0.34	195	9.44	49	2.37	211	10.21	719	34.80	131	6.34
197	TON	1076	766	71.19	26	3.71	2	0.29	87	12.41	13	1.85	123	17.55	46	6.56	29	4.14
198	TONADICO	1180	898	76.10	14	1.64	0	0.00	116	13.58	18	2.11	537	62.88	27	3.16	24	2.81
199	TORCEGNO	508	424	83.46	18	4.46	0	0.00	57	14.11	9	2.23	108	26.73	20	4.95	11	2.72
200	TRAMBILENO	1052	810	77.00	13	1.73	1	0.13	98	13.03	36	4.79	85	11.30	109	14.49	65	8.64
201	TRANSACQUA	1570	1195	76.11	40	3.54	1	0.09	243	21.49	19	1.68	448	39.61	104	9.20	23	2.03
202	TRENTO	84866	67526	79.57	1771	2.77	226	0.35	5432	8.51	2991	4.69	18654	29.23	9576	15.00	4500	7.05
203	TRES	516	436	84.50	17	4.22	0	0.00	51	12.66	6	1.49	109	27.05	26	6.45	28	6.95
204	TUENNO	1836	1532	83.44	38	2.69	5	0.35	389	27.49	27	1.91	227	16.04	130	9.19	82	5.80
205	VALDA	172	137	79.65	10	7.58	0	0.00	19	14.39	0	0.00	17	12.88	8	6.06	4	3.03
206	VALFLORIANA	525	420	80.00	54	14.92	0	0.00	21	5.80	13	3.59	42	11.60	29	8.01	10	2.76
207	VALLARSA	1182	936	79.19	14	1.60	3	0.34	205	23.48	32	3.67	198	22.68	99	11.34	30	3.44
208	VARENA	647	489	75.58	22	4.73	2	0.43	35	7.53	1	0.22	177	38.06	18	3.87	10	2.15
209	VATTARO	758	659	86.94	16	2.56	1	0.16	150	24.04	33	5.29	100	16.03	80	12.82	32	5.13
210	VERMIGLIO	1593	1234	77.46	6	0.51	1	0.09	43	3.66	11	0.94	99	8.42	24	2.04	10	0.85
211	VERVÒ	546	435	79.67	7	1.80	2	0.51	54	13.88	10	2.57	154	39.59	29	7.46	13	3.34
212	VEZZANO	1562	1291	82.65	37	3.03	3	0.25	134	10.97	54	4.42	297	24.30	132	10.80	46	3.76
213	VIGNOLA - FALESINA	96	77	80.21	7	10.14	0	0.00	19	27.54	16	23.19	1	1.45	7	10.14	2	2.90
214	VIGO DI FASSAVICH	782	677	86.57	12	1.85	0	0.00	52	8.04	1	0.15	386	59.66	13	2.01	6	0.93
215	VIGOLO VATTARO	1425	1217	85.40	42	3.78	3	0.27	229	20.59	29	2.61	210	18.88	136	12.23	32	2.88
216	VIGO RENDENA	338	263	77.81	4	1.63	0	0.00	46	18.70	4	1.63	26	10.57	41	16.67	12	4.88

N.COMUNE GEMEINDE NR.	COMUNE/GEMEINDE											TOTALE VOTI DI LISTA VALIDI GÜLTIGE LISTENSTIMMEN INSGESAMT		SCHEDE BIANCHE LEERE STIMMZETTEL		SCHEDE NULLE UNGÜLTIGE STIMMZETTEL	
			%		%		%		%		%		%		%		%
181	STREMBO	54	21.60	1	0.40	15	6.00	30	12.00	6	2.40	250	93.63	3	1.12	14	5.24
182	STRIGNO	71	8.14	28	3.21	217	24.89	80	9.17	27	3.10	872	94.37	8	0.87	44	4.76
183	TAIO	115	7.56	14	0.92	107	7.03	145	9.53	59	3.88	1521	90.43	56	3.33	105	6.24
184	TASSULLO	68	6.14	21	1.90	77	6.95	107	9.66	286	25.81	1108	91.72	48	3.97	52	4.30
185	TELVE	132	11.24	28	2.39	105	8.94	79	6.73	37	3.15	1174	94.00	12	0.96	63	5.04
186	TELVE DI SOPRA	44	11.31	7	1.80	63	16.20	27	6.94	8	2.06	389	93.06	7	1.67	22	5.26
187	TENNA	38	7.65	21	4.23	37	7.44	116	23.34	14	2.82	497	90.69	6	1.09	45	8.21
188	TENNO	121	12.03	8	0.80	136	13.52	178	17.69	56	5.57	1006	95.45	15	1.42	33	3.13
189	TERLAGO	59	6.27	5	0.53	56	5.95	83	8.82	186	19.77	941	94.29	13	1.30	44	4.41
190	TERRAGNOLO	6	1.16	2	0.39	36	6.95	257	49.61	13	2.51	518	89.16	18	3.10	45	7.75
191	TERRES	19	9.64	3	1.52	20	10.15	14	7.11	11	5.58	197	93.36	9	4.27	5	2.37
192	TERZOLAS	112	28.28	9	2.27	40	10.10	20	5.05	9	2.27	396	96.35	7	1.70	8	1.95
193	TESERO	151	10.75	16	1.14	110	7.83	135	9.61	315	22.42	1405	92.37	41	2.70	75	4.93
194	TIARNO DI SOPRA	33	6.33	4	0.77	29	5.57	114	21.88	11	2.11	521	87.42	15	2.52	60	10.07
195	TIARNO DI SOTTO	46	10.90	2	0.47	13	3.08	129	30.57	2	0.47	422	94.83	6	1.35	17	3.82
196	TIONE DI TRENTO	296	14.33	34	1.65	182	8.81	130	6.29	67	3.24	2066	95.25	34	1.57	69	3.18
197	TON	76	10.84	19	2.71	46	6.56	205	29.24	29	4.14	701	91.51	33	4.31	32	4.18
198	TONADICO	31	3.63	4	0.47	25	2.93	53	6.21	5	0.59	854	95.10	19	2.12	25	2.78
199	TORCEGNO	49	12.13	12	2.97	59	14.60	42	10.40	19	4.70	404	95.28	4	0.94	16	3.77
200	TRAMBILENO	48	6.38	22	2.93	82	10.90	165	21.94	28	3.72	752	92.84	14	1.73	44	5.43
201	TRANSACQUA	56	4.95	7	0.62	92	8.13	78	6.90	20	1.77	1131	94.64	15	1.26	49	4.10
202	TRENTO	7977	12.50	973	1.52	3450	5.41	4296	6.73	3978	6.23	63824	94.52	815	1.21	2887	4.28
203	TRES	54	13.40	17	4.22	28	6.95	33	8.19	34	8.44	403	92.43	13	2.98	20	4.59
204	TUENNO	152	10.74	15	1.06	109	7.70	119	8.41	122	8.62	1415	92.36	40	2.61	77	5.03
205	VALDA	10	7.58	0	0.00	16	12.12	37	28.03	11	8.33	132	96.35	1	0.73	4	2.92
206	VALFLORIANA	14	3.87	8	2.21	27	7.46	132	36.46	12	3.31	362	86.19	13	3.10	45	10.71
207	VALLARSA	35	4.01	15	1.72	96	11.00	122	13.97	24	2.75	873	93.27	15	1.60	48	5.13
208	VARENA	55	11.83	17	3.66	77	16.56	43	9.25	8	1.72	465	95.09	11	2.25	13	2.66
209	VATTARO	84	13.46	7	1.12	25	4.01	71	11.38	25	4.01	624	94.69	8	1.21	27	4.10
210	VERMIGLIO	311	26.45	4	0.34	645	54.85	13	1.11	9	0.77	1176	95.30	19	1.54	39	3.16
211	VERVÒ	35	9.00	9	2.31	17	4.37	49	12.60	10	2.57	389	89.43	19	4.37	27	6.21
212	VEZZANO	89	7.28	9	0.74	73	5.97	267	21.85	81	6.63	1222	94.66	22	1.70	47	3.64
213	VIGNOLA - FALESINA	8	11.59	2	2.90	2	2.90	2	2.90	3	4.35	69	89.61	1	1.30	7	9.09
214	VIGO DI FASSAVICH	34	5.26	5	0.77	43	6.65	49	7.57	46	7.11	647	95.57	10	1.48	20	2.95
215	VIGOLO VATTARO	173	15.56	25	2.25	74	6.65	96	8.63	63	5.67	1112	91.37	31	2.55	74	6.08
216	VIGO RENDENA	43	17.48	18	7.32	30	12.20	15	6.10	7	2.85	246	93.54	3	1.14	14	5.32

N.COMUNE GEMEINDE NR.	COMUNE/GEMEINDE	ELETTORI ISCRITTI EINGETRA- GENE WÄHLER	VOTANTI ABSTIMMENDE															
				%		%		%		%		%		%		%		%
217	VILLA AGNEDO	592	501	84.63	10	2.18	0	0.00	43	9.37	9	1.96	109	23.75	51	11.11	12	2.61
218	VILLA LAGARINA	2566	2173	84.68	48	2.38	9	0.45	266	13.18	87	4.31	296	14.67	391	19.38	102	5.05
219	VILLA RENDENA	677	541	79.91	13	2.54	0	0.00	112	21.88	10	1.95	67	13.09	88	17.19	21	4.10
220	VOLANO	2092	1732	82.79	24	1.46	5	0.30	185	11.25	72	4.38	293	17.82	380	23.11	106	6.45
221	ZAMBANA	1313	1110	84.54	43	4.17	2	0.19	127	12.31	30	2.91	291	28.20	158	15.31	42	4.07
222	ZIANO DI FEMME	1146	874	76.27	16	2.03	1	0.13	55	6.97	11	1.39	278	35.23	28	3.55	33	4.18
223	ZUCLO	300	238	79.33	3	1.48	1	0.49	27	13.30	1	0.49	27	13.30	35	17.24	10	4.93
	TOTALE - INSGESAMT	385000	304876	79.19	10732	3.77	822	0.29	35281	12.39	11170	3.93	62684	22.02	38117	13.39	17118	6.01

N.COMUNE GEMEINDE NR.	COMUNE/GEMEINDE											TOTALE VOTI DI LISTA VALIDI GÜLTIGE LISTENSTIMMEN INSGESAMT		SCHEDE BIANCHE LEERE STIMMZETTEL		SCHEDE NULLE UNGÜLTIGE STIMMZETTEL	
			%		%		%		%		%		%		%		%
217	VILLA AGNEDO	49	10.68	19	4.14	107	23.31	26	5.66	24	5.23	459	91.62	15	2.99	27	5.39
218	VILLA LAGARINA	141	6.99	124	6.14	170	8.42	325	16.11	59	2.92	2018	92.87	40	1.84	115	5.29
219	VILLA RENDENA	69	13.48	22	4.30	63	12.30	38	7.42	9	1.76	512	94.64	7	1.29	22	4.07
220	VOLANO	135	8.21	28	1.70	140	8.52	185	11.25	91	5.54	1644	94.92	28	1.62	60	3.46
221	ZAMBANA	122	11.82	10	0.97	118	11.43	55	5.33	34	3.29	1032	92.97	21	1.89	57	5.14
222	ZIANO DI FIEMME	120	15.21	9	1.14	114	14.45	89	11.28	35	4.44	789	90.27	26	2.97	59	6.75
223	ZUCLO	22	10.84	5	2.46	26	12.81	39	19.21	7	3.45	203	85.29	20	8.40	15	6.30
	TOTALE - INSGESAMT	33320	11.71	6188	2.17	24941	8.76	29600	10.39	14685	5.16	284658	93.37	5720	1.87	14498	4.76