

Prontuario de información geográfica municipal de los Estados Unidos Mexicanos

San Francisco Sola, Oaxaca
Clave geoestadística 20149

Prontuario de información geográfica municipal de los Estados Unidos Mexicanos
San Francisco Sola, Oaxaca

Ubicación geográfica

Coordenadas	Entre los paralelos 16°27' y 16°35' de latitud norte; los meridianos 96°49' y 96°59' de longitud oeste; altitud entre 1 300 y 2 800 m.
Colindancias	Colinda al norte con los municipios de Villa Sola de Vega, San Ildefonso Sola, La Compañía y San Agustín Amatengo; al este con el municipio de San Agustín Amatengo; al sur con los municipios de San Agustín Amatengo y Villa Sola de Vega; al oeste con el municipio de Villa Sola de Vega.
Otros datos	Ocupa el 0.11% de la superficie del estado. Cuenta con 10 localidades y una población total de 1 321 habitantes http://mapserver.inegi.org.mx/mgn2k/ ; 5 de febrero de 2008.

Fisiografía

Provincia	Sierra Madre del Sur (100%)
Subprovincia	Cordillera Costera del Sur (91.38%) y Sierras y Valles de Oaxaca (8.62%)
Sistema de topoformas	Sierra de cumbres tendidas (55.69%), Sierra alta compleja (35.69%) y Lomerío típico (8.62%)

Clima

Rango de temperatura	16 – 22°C
Rango de precipitación	700 –1 000 mm
Clima	Semicálido subhúmedo con lluvias en verano, menos húmedo (60.99%), templado subhúmedo con lluvias en verano (19.66%) y semicálido subhúmedo con lluvias en verano, de humedad media (19.35%)

Geología

Periodo	Cretácico (95.39%), No aplicable (3.65%) y Cuaternario (0.96%)
Roca	Sedimentaria: Caliza (52.68%) y lutita-arenisca (42.71%) Metamórfica: Gneis (3.43%) Suelo: Aluvial (0.96%)

Edafología

Suelo dominante	Leptosol (49.50%), Cambisol (26.89%), Luvisol (10.59%), Phaeozem (6.71%) y Regosol (6.09%)
-----------------	--

Hidrografía

Región hidrológica	Costa Chica-Río Verde (100%)
Cuenca	R. Atoyac (100%)
Subcuenca	R. Atoyac-Oaxaca de Juárez (100%)
Corrientes de agua	Perenne: De Sola. Intermitentes: De Oca, Gozengo, Sola y Atoyac.
Cuerpos de agua	No disponible.

Uso del suelo y vegetación

Uso del suelo	Agricultura (7.07%) y zona urbana (0.22%)
Vegetación	Bosque (70.90%) y pastizal inducido (21.81%)

Uso potencial de la tierra

Agrícola	Para la agricultura mecanizada continua (2.31%) Para la agricultura de tracción animal continua (7.37%) No aptas para la agricultura (90.32%)
Pecuario	Para el establecimiento de praderas cultivadas con maquinaria agrícola (2.31%) Para el establecimiento de praderas cultivadas con tracción animal (7.37%) No aptas para uso pecuario (90.32%)

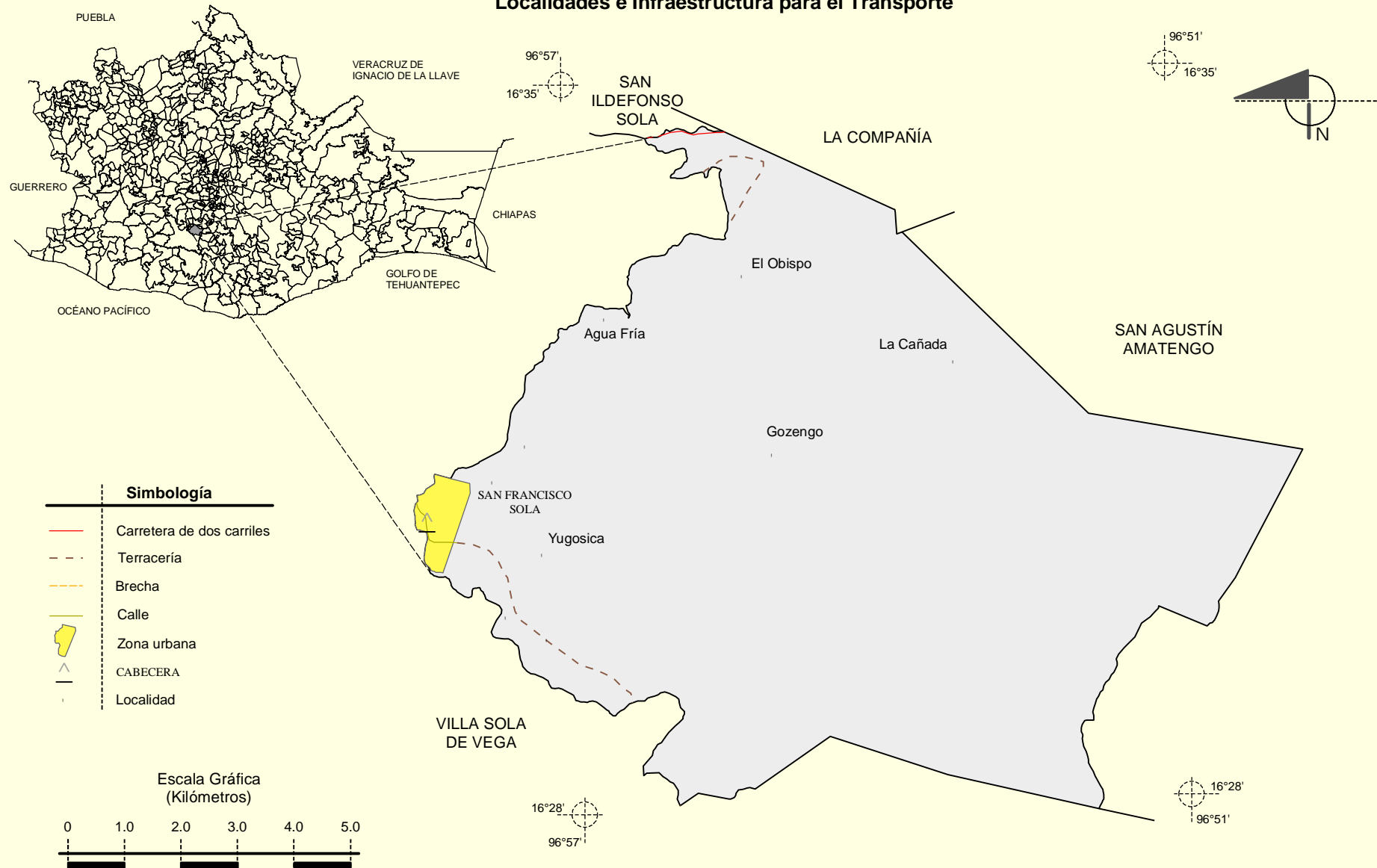
Prontuario de información geográfica municipal de los Estados Unidos Mexicanos
San Francisco Sola, Oaxaca

Zona urbana

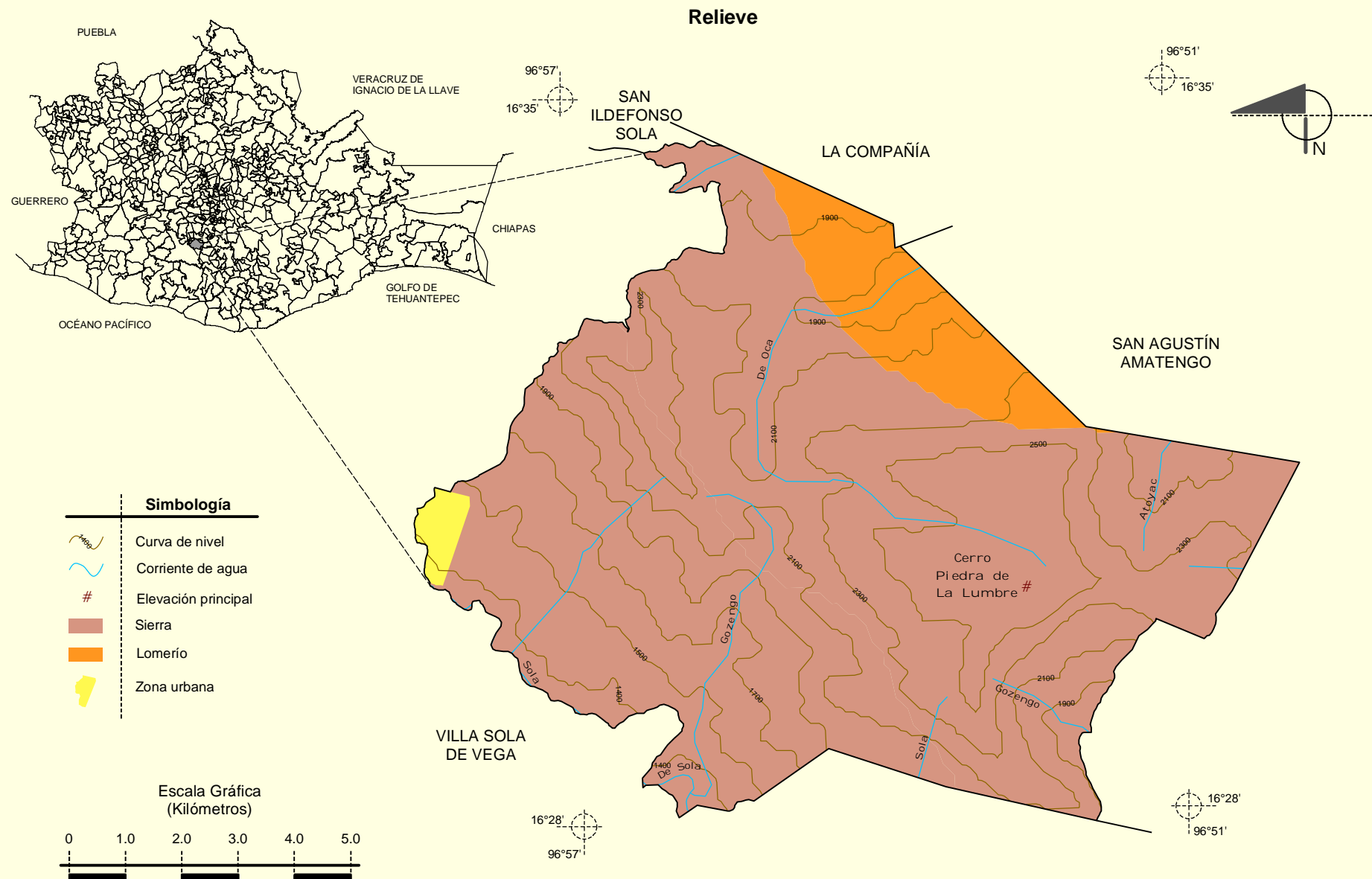
La zona urbana está creciendo sobre suelo del Cuaternario y roca sedimentaria del Cretácico, en sierra alta compleja; sobre área donde originalmente había suelos denominados Luvisol y Regosol; tiene clima semicálido subhúmedo con lluvias en verano, de humedad media, y está creciendo sobre terrenos previamente ocupado por agricultura y pastizal.

Prontuario de información geográfica municipal de los Estados Unidos Mexicanos
San Francisco Sola, Oaxaca

Localidades e Infraestructura para el Transporte

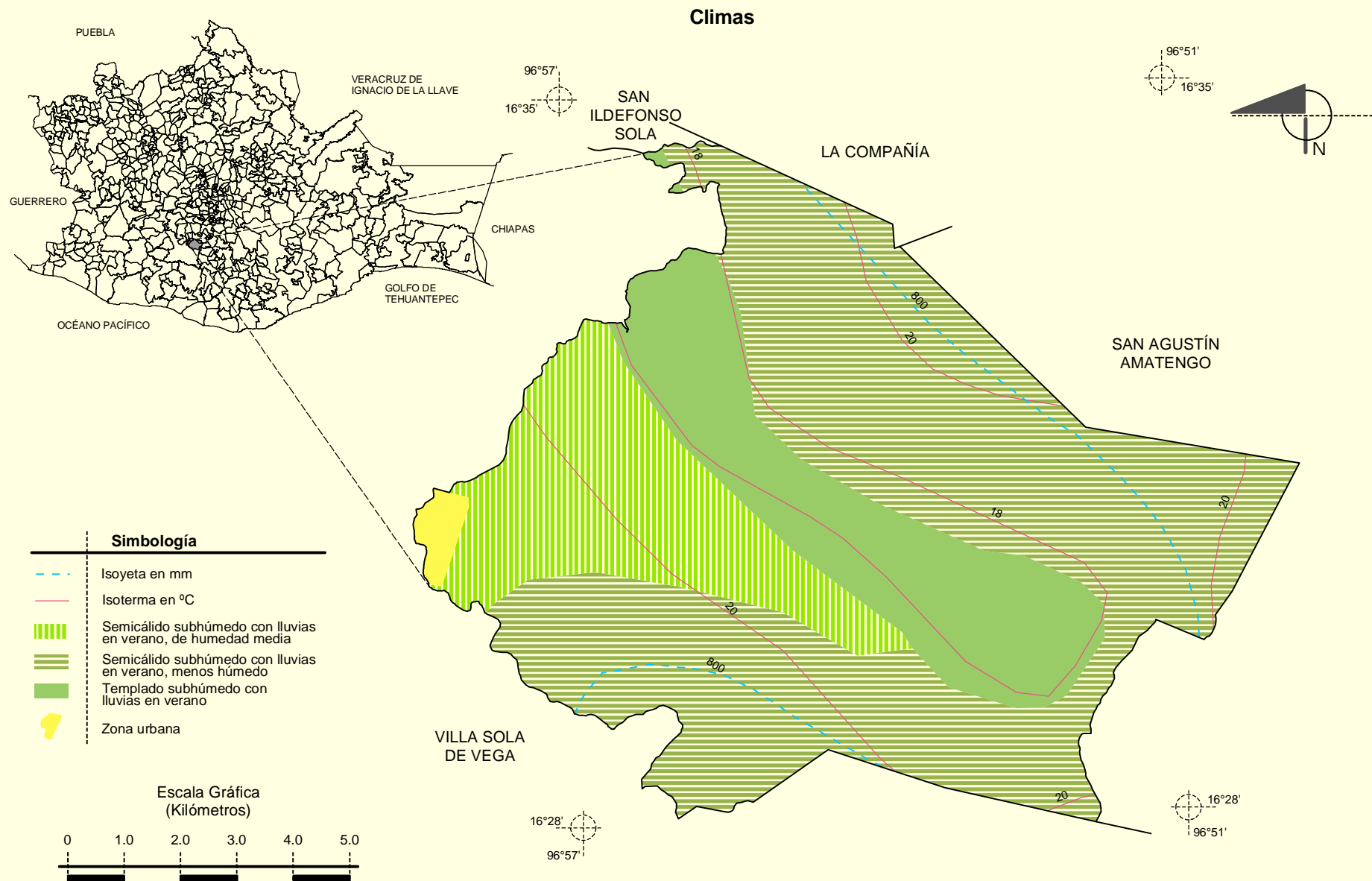


Prontuario de información geográfica municipal de los Estados Unidos Mexicanos
San Francisco Sola, Oaxaca



Fuente: INEGI. *Marco Geoestadístico Municipal 2005, versión 3.1.*
 INEGI. Información Topográfica Digital Escala 1:250 000 serie III.
 INEGI. Continuo Nacional del Conjunto de Datos Geográficos de la Carta Fisiográfica 1:1 000 000, serie I.
 INEGI-CONAGUA. 2007. Mapa de la Red Hidrográfica Digital de México escala 1:250 000. México.

Prontuario de información geográfica municipal de los Estados Unidos Mexicanos
San Francisco Sola, Oaxaca

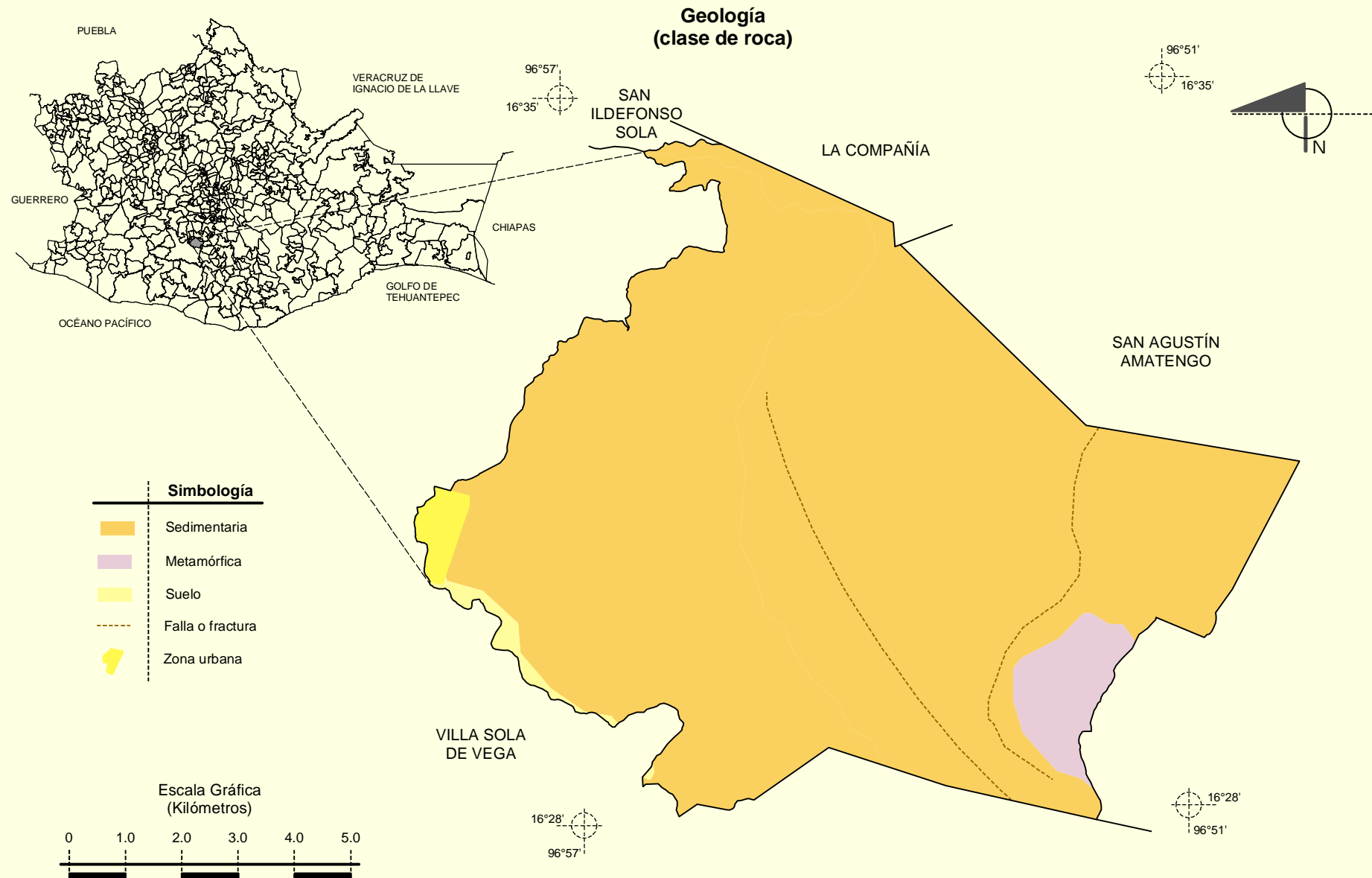


Fuente: INEGI. *Marco Geoestadístico Municipal 2005, versión 3.1.*

INEGI. Continuo Nacional del Conjunto de Datos Geográficos de las Cartas de Climas, Precipitación Total Anual y Temperatura Media Anual 1:1 000 000, serie I.

Prontuario de información geográfica municipal de los Estados Unidos Mexicanos

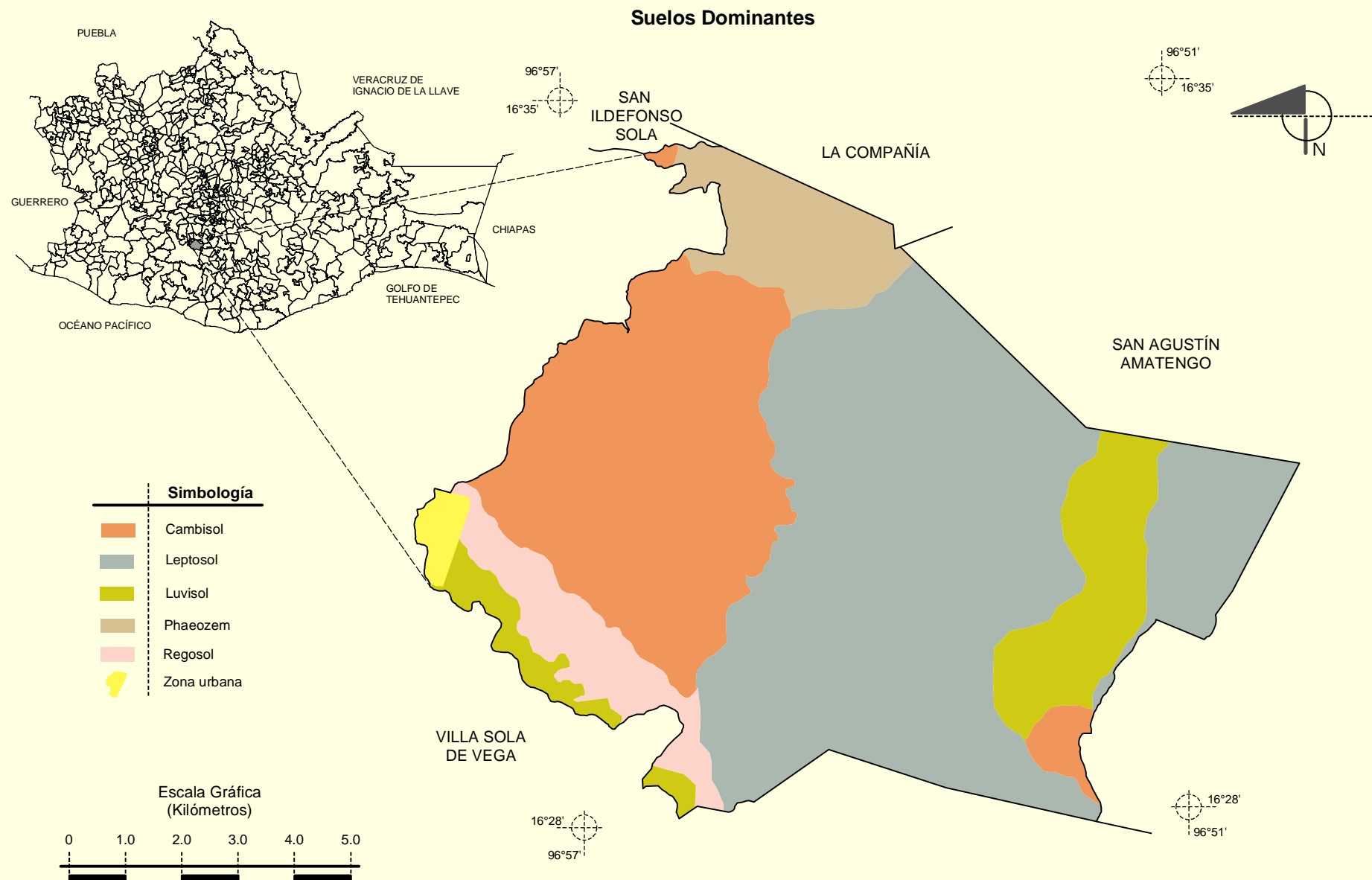
San Francisco Sola, Oaxaca



Fuente: INEGI. *Marco Geoestadístico Municipal 2005, versión 3.1.*
INEGI. Continuo Nacional del Conjunto de Datos Geográficos de la Carta Geológica 1:250 000, serie I.

Prontuario de información geográfica municipal de los Estados Unidos Mexicanos

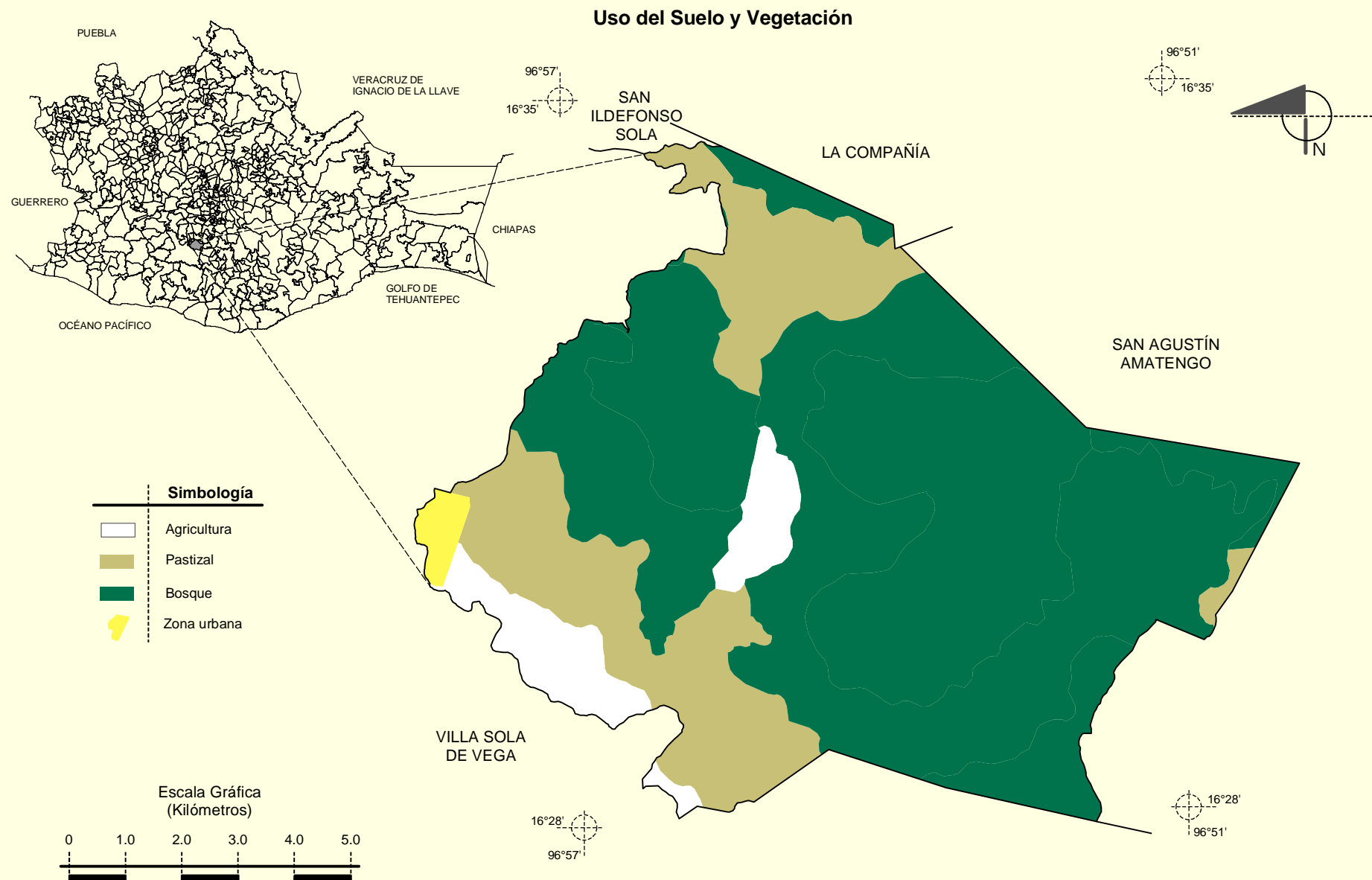
San Francisco Sola, Oaxaca



Fuente: INEGI. *Marco Geoestadístico Municipal 2005, versión 3.1.*
INEGI. Conjunto de Datos Vectorial Edafológico, Escala 1:250 000 Serie II (Continuo Nacional).

Prontuario de información geográfica municipal de los Estados Unidos Mexicanos

San Francisco Sola, Oaxaca



Fuente: INEGI. *Marco Geoestadístico Municipal 2005, versión 3.1.*
INEGI. Conjunto de Datos Vectoriales de Uso del Suelo y Vegetación Serie III Escala 1:250 000.