



충청북도
www.cb21.net

도보는 공문서로서의 효력을 갖는다.

도보

선	기관의 장
람	

제2284호 2004년 1월 9일 (금)

고 시

- 충청북도고시 제2004-1호 주택건설사업계획변경승인..... 2
- 충청북도고시 제2004-2호 충청북도지정문화재지정..... 4
- 충청북도고시 제2004-3호 충청북도지정문화재보호구역변경..... 6

공 고

- 충청북도공고 제2004-6호 충청북도지정문화재지정예고..... 9
- 충청북도공고 제2004-7호 충청북도지정문화재보호구역변경지정예고... 11
- 충청북도공직자윤리위원회공고 제2004-1호 공직자재산등록(변동)사항공고... 13

지방행정

△ 공 고

- 청주시공고 제2004-7호 도시계획시설(공공청사)사업인가를위한열람공고... 14
- 청주시공고 제2004-8호 도시계획시설(유치원)사업공사완료공고..... 15
- 청주시공고 제2004-9호 도시계획시설(연구시설)사업인가를위한열람공고... 16
- 제천시공고 제2004-3호 도시계획시설사업실시계획(안)열람공고..... 17
- 증평군공고 제2004-1호 도시계획사업(도로)실시계획인가를위한열람공고... 18
- 증평군공고 제2004-3호 신조공인공고..... 22
- 음성군공고 제2003-1060호 건설업등록사항신고수리공고..... 23
- 단양군공고 제2004-2호 공인공고..... 24

기 타

- 대전지방국토관리청공고 제2004-1호 도로사용개시(폐지)에관한공고..... 25
- 대전지방국토관리청공고 제2004-2호 도로사용개시(폐지)에관한공고..... 26

회									
람									

발행 : 충청북도 편집 : 공보관실(☎220-2054, ☎360-765, 충북 청주시 상당구 문화동 89번지) 도보취급소 : ☎255-1976
충청북도보는 매주 금요일에 발행되며 원고마감은 매주 화요일까지입니다.

고 시

◎ 충청북도고시 제2004-1호

주택건설사업계획변경승인

(주)라이프가 시행하는 청주시 흥덕구 가경4택지개발지구(5단지) 주택건설사업계획을 주택법 제16조의 규정에 의하여 변경승인하고 다음과 같이 고시합니다.

2004년 1월 9일

충청북도지사

1. 사업명 : 청주 가경4지구내 주택건설사업(대우 푸르지오아파트 신축공사)

2. 사업시행자

가. 사업시행자의 성명 및 대표자 성명

(주)라이프 대표이사 최 병 주

나. 주 소 : 충북 청주시 흥덕구 가경동 1032 번지

3. 사업위치 : 충북 청주시 흥덕구 가경4택지지구(5단지)

4. 사업개요

가. 사업(대지)면적 : 36,334.00㎡

나. 건축연면적 : 100,689.3188㎡

다. 건축면적 : 5,907.2618㎡

라. 동수 및 호수 : 17동(주9, 부8), 575세대

마. 사업비 : 121,430,000천원

5. 사업계획변경내용

구분	당초	변경	비고
기초공법	MAT기초	PILE기초	

- 6. 다른 법률의 의제사항 : 건축법 제8조 및 제15조.
- 7. 사업기간 : 2003. 5. ~ 2006. 1.
- 8. 승인조건 : 우리도가 기 부여한 사업승인조건을 준수할 것.
- 9. 관계서류 사본은 충청북도 건축문화과, 청주시 건축과에 비치하여 일반인에게 보이게 한다.

◎ 충청북도고시 제2004-2호

충청북도지정문화재지정

충청북도문화재보호조례 제15조 및 제16조의 규정에 의하여 보은군 내
속리면 사내리 소재 「법주사 능인전(法住寺 能仁殿)」 등 3건을 도지정문
화재로 지정하고 다음과 같이 고시합니다.

2004년 1월 9일

충청북도지사

1. 도지정문화재 지정

가. 법주사 능인전(法住寺 能仁殿)

- (1) 지정종별 : 有形文化財 第232號
- (2) 문화재명 : 법주사 능인전(法住寺 能仁殿)
- (3) 소재지 : 忠北 報恩郡 內俗離面 舍乃里 209番地
- (4) 소유자 : 법주사
- (5) 관리자 : 법주사
- (6) 수량 : 1동
- (7) 규모 : 29.32㎡
- (8) 조성연대 : 朝鮮時代(1624년, 인조 2년)

나. 법주사 선희궁원당(法住寺 宣喜宮願堂)

- (1) 지정종별 : 有形文化財 第233號
- (2) 문화재명 : 법주사 선희궁원당(法住寺 宣喜宮願堂)
- (3) 소재지 : 忠北 報恩郡 內俗離面 舍乃里 209番地
- (4) 소유자 : 법주사
- (5) 관리자 : 법주사
- (6) 수량 : 1곽(廊)
- (7) 규모 : 42.99㎡
- (8) 조성연대 : 조선시대(1765년 추정)

다. 법주사 궁현당(法住寺 窮玄堂)

- (1) 지정종별 : 有形文化財 第234號
- (2) 문화재명 : 법주사 궁현당(法住寺 窮玄堂)
- (3) 소재지 : 忠北 報恩郡 內俗離面 舍乃里 209番地

- (4) 소 유 자 : 법주사
- (5) 관 리 자 : 법주사
- (6) 수 량 : 1동
- (7) 규 모 : 383㎡
- (8) 조성연대 : 朝鮮時代(1632년 인조 10년)

2. 지정사유

가. 법주사 능인전(法住寺 能仁殿)

○ 건물의 규모는 작지만 건물의 기반석 및 기둥 등이 옛 형태대로 잘 유지되고 있으며, 팔상전, 대웅보전, 원통보전, 사천왕문 등과 함께 법주사에 남아 있는 조선시대 건물로 보존가치가 높음.

나. 법주사 선화궁원당(法住寺 宣喜宮願堂)

○ 이 건물의 정확한 건립연대는 알 수 없으나 사찰내의 유교적 건축물로 한때 영조의 후궁 영빈이씨의 위패를 모셨던 건축물을 법주사와 관련이 있는 역대 큰 스님들의 초상을 모셔 두는 조사각으로 사용되기도 하였던 건물로 비교적 옛모습이 잘 보존되어 있어 보존가치가 높음.

다. 법주사 궁현당(法住寺 窮玄堂)

○ 두 건물을 'ㄴ'자' 모양으로 연결한 형태의 이 건물은 상량문의 기록이 남아 있으며, 비교적 보존상태가 양호한 조선시대의 건물로 보존가치가 높음.

3. 지정일자 : 도보 고시일

◎ 충청북도고시 제2004-3호

충청북도지정문화재보호구역변경

충청북도문화재보호조례 제16조의 규정에 의거 「옥천 이지당(沃川 二止堂)」 등 3건의 도지정문화재 보호구역을 다음과 같이 변경 고시합니다.

2004년 1월 9일
충청북도지사

1. 문화재보호구역 변경지정

가. 보호구역 변경사항

(1) 옥천 이지당(沃川 二止堂)

당 초 (옥천군 군북면 이백리)					변 경 (좌 동)				
지번	지목	면적 (㎡)	지 정 면 적 (㎡)	소유자	지번	지목	면적 (㎡)	지 정 면 적 (㎡)	소유자
산33	임야	24,195	1,600	전환성의	33	대	536	536	이지당계
					산39	임야	1,983	1,064	이지당계
계	1필지	24,195	1,600		계	2필지	2,519	1,600	

(2) 창주서원 묘정비(滄州書院 廟庭碑)

당 초 (옥천군 이원면 이원리)					변 경 (좌 동)				
지번	지목	면적 (㎡)	지 정 면 적 (㎡)	소유자	지번	지목	면적 (㎡)	지 정 면 적 (㎡)	소유자
216-7	대	727	400	윤인호	216-7	대	727	727	옥천군
계	1필지	727	400		계	1필지	727	727	

(3) 육영수 생가지(陸英修 生家止)

당 초 (육천군 육천읍 교동리)					변 경 (좌 동)				
지번	지목	면적 (m ²)	지정 면적 (m ²)	소유자	지번	지목	면적 (m ²)	지정 면적 (m ²)	소유자
313	대지	6,407	6,047	육천군외32인	313	대	6,407	6,407	육천군의외 11
					180-3	전	1,849	1,849	동천건설
					산5-1	임야	88,066	925	
계	1필지	6,407	6,047		계	3필지	96,322	9,181	

나. 변경지정 보호구역

(1) 육천 이지당(沃川 二止堂)

- 문화재명 : 육천 이지당(沃川 二止堂)
- 지정종별 : 유형문화재 제42호
- 소재지 : 육천군 군북면 이백리 33의 1필지
- 보호구역 토지명세

구분	소재지	토지의 표시			지정 면적 (m ²)	토지 소유자	
		지번	지목	지적(m ²)		성명	주소
보호	군북면	33	대	536	536	이지당계	육천 군북 이백 33
구역	이백리	산39	임야	1,983	1,064	이지당계	육천 군북 이백 33
계		2필지		2,519	1,600		

(2) 창주서원 묘정비(滄州書院 廟庭碑)

- 문화재명 : 창주서원 묘정비(滄州書院 廟庭碑)
- 지정종별 : 기념물 제105호
- 소재지 : 육천군 이원면 이원리 216-7
- 보호구역 토지명세

구분	소재지	토지의 표시			지정 면적 (m ²)	토지 소유자	
		지번	지목	지적(m ²)		성명	주소
보호	이원면	216-7	대	727	727	육천군	
구역	이원리						
계		1필지		727	727		

(3) 육영수 생가지(陸英修 生家止)

- 문화재명 : 육영수 생가지(陸英修 生家止)
- 지정종별 : 기념물 제123호
- 소재지 : 옥천군 옥천읍 교동리 313외 2필지
- 보호구역 토지명세

구분	소재지	토지의 표시			지정면적 (㎡)	토지소유자	
		지번	지목	지적(㎡)		성명	주소
보호구역	옥천읍 교동리	313	대	6,407	6,407	옥천군	
		180-3	전	1,849	1,849	동천건설	대전 서구 변동 48-71 로얄빌라1-301
		산5-1	임야	88,066	925	육동진의 2인	서울 강남 청남동 91-3 현대하이츠빌라 102
계		3필지		96,322	9,181		

2. 변경지정 사유

(1) 옥천 이지당(沃川 二止堂)

○ 대지 주변을 임야 지번 확으로 지적도상 위치 및 지정구역이 실제와 상이하여 문화재 보호구역 변경 지정하고자 함.

(2) 창주서원 묘정비(滄州書院 廟庭碑)

○ 묘정비 부지매입으로 보호구역의 확대 지정하고자 함.

(3) 육영수 생가지(陸英修 生家止)

○ 측량결과 담장내 미포함 사유지에 대한 확대 지정 및 지정 당시 지적착오로 6,407㎡를 6,047㎡로 착오 지정되어 변경하고자 함.

3. 보호구역 변경일자 : 도보 고시일

공 고

◎ 충청북도공고 제2004-6호

충청북도지정문화재지정예고

충청북도문화재보호조례시행규칙 제7조 규정에 의거 「충주 원평리삼층석탑(忠州 院坪里三層石塔)」을 도지정문화재로 지정하고자 문화재위원회의 지정심의를 앞서 다음과 같이 지정예고 공고합니다.

2004년 1월 9일

충청북도지사

1. 도지정문화재 지정예고

가. 지정예고 내용

(1) 충주 원평리삼층석탑(忠州 院坪里三層石塔)

(가) 지정종별 : 有形文化財

(나) 문화재명 : 충주 원평리삼층석탑(忠州 院坪里三層石塔)

(다) 소재지 : 충주시 薪尼面 院坪里 108-1番地

(라) 소유자 : 충주시

(마) 관리자 : 충주시

(바) 수량 : 1기

(사) 규모 : 높이 3.1m

(아) 조성연대 : 고려시대

(자) 보호구역 지정면적 : 1필지 577㎡

(차) 관리단체 : 충주시

나. 지정사유

(1) 충주 원평리삼층석탑(忠州 院坪里三層石塔)

○ 기단면석 및 탑신에 조형된 香爐와 動物像은 희귀한 예이며 신라 석탑 양식을 잘 따른 고려시대의 秀作으로 고려시대의 탑과양식의 변화와 관련된 연구자료로 도지정문화재 지정가치가 충분하다고 사료된다.

2. 예고기간 : 도보 공고일부터 30일

3. 특기사항 : 지정예고 사항에 대해 의견이 있으신 분은 도보 공고일부터 30일 이내에 충청북도나 충주시로 제출하여 주시기 바랍니다.

4. 연락처

가. 충청북도

- 전 화 : (043) 220 - 4132
- FAX : (043) 220 - 4119
- E-mail : leekh@cb21.net
- 주 소 : (우 360 - 765) 청주시 상당구 문화동 89 충청북도 문화예술과

나. 충주시

- 전 화 : (043) 850 - 5163
- FAX : (043) 850 - 5169

◎ 충청북도공고 제2004-7호

충청북도지정문화재보호구역변경지정예고

충청북도문화재보호조례 시행규칙 제7조 규정에 따라 청주시 흥덕구 수의동 소재 기념물 제16호 「동래부사 송상현 충렬사(東萊府使 宋象賢 忠烈祠)」의 문화재 보호구역을 다음과 같이 변경지정 예고합니다.

2004년 1월 9일

충청북도지사

1. 문화재보호구역 변경지정 예고

가. 보호구역 변경사항

- (1) 지정종별 : 기념물 제16호
- (2) 문화재명 : 동래부사 송상현 충렬사(東萊府使 宋象賢 忠烈祠)
- (3) 보호구역 면적

당 초 (청주시 흥덕구 수의동)					변 경 (좌·동)				
지번	지목	면적 (㎡)	지정 면적 (㎡)	소유자	지번	지목	면적 (㎡)	지정 면적 (㎡)	소유자
산1-33	임	6,600	1,500	청주시	산1-33	임	6,600	5,170	청주시
					178	대	1,173	804	청주시
					178-1	전	1,607	1,607	청주시
					178-2	대	813	813	청주시
					178-3	대	688	688	청주시
					178-4	대	113	113	송해만
					178-5	대	724	724	송해청외1인
					179	사	245	245	여산송씨친곡 파종중
계	1필지	6,600	1,500		계	8필지	11,963	10,164	

나. 보호구역 지정 내용

- (1) 지정종별 : 기념물 제16호
- (2) 문화재명 : 동래부사 송상현 충렬사(東萊府使 宋象賢 忠烈祠)

(3) 소재지 : 청주시 흥덕구 수의동 산1-33

(4) 보호구역 토지명세

소재지	토지의 표시			지정면적 (㎡)	토지소유자	
	지번	지목	지적(㎡)		성명	주소
청주시 흥덕구 수의동	산1-33	임	6,600	5,170	청주시	
	178	대	1,173	804	청주시	
	178-1	전	1,607	1,607	청주시	
	178-2	대	813	813	청주시	
	178-3	대	688	688	청주시	
	178-4	대	113	113	송해만	청주 흥덕 수의 178-4
	178-5	대	724	724	송해청외1인	서울 강남 개포 189 주공 ㉠ 609-509
	179	사	245	245	여산송씨천 곡파종중	청주 흥덕 수의 3
계	8필지		11,963	10,164		

2. 보호구역 변경지정 사유

○ 주변정비 및 전시관 건립에 따라 확대 변경 지정하고자 함.

3. 지정예고 기간 : 도보 공고일부터 30일

4. 특기 사항

가. 의견제출 : 지정예고된 사항에 대하여 이견이나 의견이 있으신 분은 도보 공고일부터 30일 이내에 도청이나 청주시로 연락하여 주시기 바랍니다.

나. 연락처

(1) 충청북도

○ 전 화 : (043) 220 - 4132

○ 전 송 : (043) 220 - 4119

○ E-mail : leekh@cb21.net

○ 주 소 : (우 360 - 765) 청주시 상당구 문화동 89 충청북도 문화예술과

(2) 청주시 문화관광과

○ 전 화 : (043) 220-6162

○ 전 송 : (043) 220 - 6169

◎ 충청북도공직자윤리위원회공고 제2004-1호
공직자재산등록(변동)사항공고

공직자윤리법 제10조제1항의 규정에 의하여 충청북도 남상우 전 정부 부지사의 재산등록변동(퇴직)사항을 다음과 같이 공개합니다.

2004년 1월 9일
충청북도공직자윤리위원회

재산변동사항 공개목록

충청북도

①소속	충청북도	②직위	전 정부부지사	③성명	남 상 우
④본인과의 관계	⑤재산의 종류	⑥소재지·면적 등 권리명세		⑦가액 (천원)	⑧비고
본인	예금	우리은행(4,173), 한국의환은행(7,792) 예금증가		11,965	
		한솔상호저축은행(52,056)예금감소		△52,056	해지후 전세 보증금 변제
	채권	사인간 채권 증가		15,000	세원아파트 임차
	채무	경기도 과천시 문원동 15-12동101호 전세보증금 증가		△10,000	신규계약
서울 성동구 성수2가 3동315-45 전세보증금 감소		30,000			
소계				△5,091	
총계				△5,091	

지방행정

◎ **청주시공고 제2004-7호**
도시계획시설(공공청사)사업인가를위한열람공고

청주시 도시계획시설(공공청사)사업에 대한 실시계획을 인가하고자 국토의계획및이용에관한법률 제90조 및 같은 법 시행령 제99조 규정에 의거 아래와 같이 열람공고 합니다.

2004년 1월 9일
 청 주 시 장

1. 사업의 위치 : 청주시 흥덕구 복대동 3028번지
2. 사업의 종류 및 명칭
 - 종 류 : 도시계획시설(공공청사)사업
 - 명 칭 : 복대1동청사신축공사
3. 사업시행 면적 또는 규모
 - 시행면적 : 1,705.4㎡
 - 시설내용 및 규모
 - 규모 [건축면적 : 432.13㎡
 - [건축연면적 : 1,268.39㎡
4. 사업자시행자의 주소 및 성명
 - 주 소 : 청주시 상당구 복문로3가 89번지
 - 성 명 : 청 주 시 장
5. 사업의 착수 및 준공예정일
 - 인가일로부터 ~ 2004. 12. 31
6. 열람의 일시 및 장소
 - 열람일시 : 2004. 1. 9 ~ 2004. 1. 30 (21일간)
 - 열람장소 : 청주시청 도시건설국 도시과(☎220-6374)
7. 수용 또는 사용할 토지 또는 건물의 소재지·지번·지목 및 면적, 소유권이외의 권리명세 및 그 소유자·권리자의 성명·주소

소재지		지목	지적 (㎡)	토지소유자		소유권이외의 권리	비고
동	번지			주소	성명		
복대	3028	대	1,705.4	청주시 상당구 복문로3가89번지	청주시장		

8. 기타 관련서류는 청주시청 도시건설국 도시과에 비치하고 있으며 이해 관계인은 열람기간중에 의견서를 제출할 수 있음

◎ 청주시공고 제2004-8호

도시계획시설(유치원)사업공사완료공고

청주 도시계획시설(유치원)에 대하여 도시계획시설사업이 완료되어 국토의계획및이용에관한법률 제98조 제3항의 규정에 의거 아래와 같이 공사완료 공고합니다.

2004년 1월 9일

청 주 시 장

1. 사업시행지의 위치 : 청주시 흥덕구 복대동2503 번지
2. 사업의 종류 및 명칭
 - 종 류 : 도시계획시설(유치원)사업
 - 명 칭 : 유치원 및 종교집회장 신축공사
3. 사업의 규모
 - 부지면적 : 793.90㎡
 - 건축면적 : 338.72㎡
 - 건축연면적 : 1,043.94㎡
4. 사업시행자의 주소 및 성명
 - 주 소 : 청주시 흥덕구 복대동3029번지 현대2차아파트 214동 106호
 - 성 명 : 장 운 설
5. 사업의 착공 및 준공예정일 2003. 7. 4~ 2004. 6. 30
6. 공사완료일 : 2003. 12. 26

◎ **청주시공고 제2004-9호**
도시계획시설(연구시설)사업인가를위한열람공고

청주시 도시계획시설(연구시설)사업에 대한 실시계획을 인가하고자 국토의계획및이용에관한법률 제90조 및 같은 법 시행령 제99조 규정에 의거 아래와 같이 열람공고 합니다.

2004년 1월 9일
 청 주 시 장

1. 사업의 위치 : 청주시 상당구 산성동79-1번지의 3필지
2. 사업의 종류 및 명칭
 - 종 류 : 도시계획시설(연구시설)사업
 - 명 칭 : 상당우주과학공원조성사업(천문대신축)
3. 사업시행 면적 또는 규모
 - 시행면적 : 5,872㎡
 - 시설내용 및 규모
 - 규모 [건축 면적 : 374.56㎡
 - 건축면적 : 906.53㎡
4. 사업자시행자의 주소 및 성명
 - 주 소 : 청주시 흥덕구 개신동 산48번지
 - 성 명 : 충북대학교총장
5. 사업의 착수 및 준공예정일
 - 인가일로부터 ~ 2006. 12. 31
6. 열람의 일시 및 장소
 - 열람일시 : 2004. 1. 9 ~ 2004. 1. 30(21일간)
 - 열람장소 : 청주시청 도시건설국 도시과(☎220-6374)
7. 수용 또는 사용할 토지 또는 건물의 소재지·지번·지목 및 면적, 소유권이외의 권리명세 및 그 소유자·권리자의 성명·주소

소재지		지목	지적 (㎡)	토지소유자		소유권이외의 권리	비 고
동	번지			주소	성명		
계	4필지		5,872				
산성동	75-9	담	751	(국)	교육인적자원부		
	78-4	전	1,150		교육인적자원부		
	79-1	담	3,287		교육인적자원부		
	80	전	684		교육인적자원부		

8. 기타 관련서류는 청주시청 도시건설국 도시과에 비치하고 있으며 이해 관계인은 열람기간중에 의견서를 제출할 수 있음

◎ 제천시공고 제2004-3호

도시계획시설사업실시계획(안)열람공고

제천시 도시계획시설사업 실시계획(안)에 대해 토지소유자 및 이해관계인에게
 보이고자 국토의계획및이용에 관한법률제90조(서류의열람 등)및같은법시행령제99조
 규정에 의거 열람공고하오니 의견이 있으신분은 제천시 도시개발과에 의견을 제
 출하여 주시기 바랍니다.

2004년 1월 9일
 제 천 시 장

1. 사업의 개요

사업의 명칭	사업의 위치	사업의 종류	도시계획 결정현황	금회 사업 시행 규모	사업기간	사업비 (백만원)	비고
제천 교통지구 주거환경 개선사업	제천시 교통 86-3번지일원	도로 (소로1-17호)	L=238.0 m B=10.0 m	L=192.0 m B=10.0 m	인 가일 - 2005.12.31	2,908	
		도로 (소로2-124호)	L=86.0 m B=8.0 m	L=51.0 m B=8.0 m			
		도로 (소로2-125)	L=250.0 m B=8.0 m	L=190.0 m B=8.0 m			
		도로 (소로3-152호)	L=207.0 m B=6.0 m	L=58.0 m B=6.0 m			
		주차장 (노외주차장제21호)	A=1,202.0㎡	A=1,202.0㎡			
		공원 (어린이공원제36호)	A=826.0㎡	A=826.0㎡			

- 사업시행자의 주소 및 성명 : 제천시 천남동 12-2 번지 제천시장(건축과)
- 관계도서 : 열람장소에 비치
- 열람장소 : 제천시청 도시개발과(☎ 640 - 5833)
- 열람기간 : '2004. 1. 9. - '2004. 1. 29. (도보게제일로부터 21일간)

◎ **증평군공고 제2004-1호**
도시계획사업(도로)실시계획인가를위한열람공고

증평 도시계획사업(도로) 실시계획인가를 하고자 국토의계획및이용에관한법 제90조 및 같은법시행령제99조 규정에 아래와 같이 열람공고 합니다

2004년 1월 9일
 증 평 군 수 관

다 음

1. 사업시행위치 : 충북 증평군 증평읍 장동리 일원
2. 사업개요
 - 사업위치 : 충북 증평군 증평읍 장동리 628-1 번지 일원
 - 사업의 종류 및 노선명 : 도시계획시설(도로)사업, 소로 2-22호
 - 사업의 명칭 : 삼일아파트~증평초교간 도로확·포장공사
 - 사업의 규모 : L= 120m, B= 8.0m
3. 사업시행자
 - 주 소 : 충북 증평군 증평읍 창동리 100 번지
 - 성 명 : 증평군수 유 명 호
4. 사업의 착수 및 준공예정일 : 인가일로부터 2005. 12. 31일까지
5. 열람기간 : 2004년 1월9일 ~ 2004년 1월29일
6. 열람장소 : 증평군청 도시개발과 (☎043-835-3821~3824)
7. 수용또는사용할토지 또는 물건의 소재지, 지번, 지목 및 소유권이
 이외의 권리명세서 : 따로붙임
8. 기타 : 관계서류는 증평군청 도시개발과에 비치하고 있으며, 소유자 및
 이해관계인은 의견이 있을 경우에는 열람기간내에 의견서를 제출
 할 수 있습니다.
9. 관계도서 : 생략 (열람장소에 비치)

사용또는 수용할 토지의 소유권과 소유권외의 권리명세서

○사 업 명 : 삼일아파트~증평초교간 도로확·포장공사

일련 번호	토지소재지		지목	지적 (㎡)	편입 면적 (㎡)	소유자		소유자외권리자		비고
	리	번지				주소	성명	주소	성명	
1	장동	628-1	대	31	31	장동 687-29	왕영도			
2	"	703-1	대	51	51	장동 687-14	김진선			
3	"	704	도로	21	21	건설교통부				
4	"	705-2	대	96	96	청주 내덕동 115-118	신용득	장동리 834	장2동 새마을회	
5	"	834-1	대	17	17	장동리 834	장2동 새마을회			
6	"	532	대	26	26	재무부				
7	"	820-1	대	315	315	서울 노원구 상계동 626 주공A 1404-503	김주현외1			
8	"	827-1	대	96	96	청주 율량 674-9	안금석			
9	"	828-1	대	25	25	장동 신3	이인종			
10	"	811	도로	674	674	파산군				
11	"	839-2	대	27	27	장동 839	강영순			

사용또는 수용할 물건의 소유권과 소유권외의 권리명세서

○사 업 명 : 삼일아파트~증평초교간 도로확·포장공사

일련 번호	토지소재지 리 번지	건물의 종 류	구조 및 규격	수량 (㎡)	소 유 자		소유자의권리자		비고
					주 소	성명	주 소	성명	
1	장동 839	대문	스테인레스	1식	증평군 증평읍 장동 839	강영순			
		담장	사면벽돌	15m	-	-			
		보도	보도블럭	16㎡	-	-			
		장미		3주	-	-			
		감나무		2주	-	-			
		포도		3주	-	-			
		동백나무		1주	-	-			
		화단		1식	-	-			
2	장동 705	주력	사면블럭 스테트	52.08㎡	청주시 상당구 내덕1동 삼일A 303-304	신용득			
		창고	사면블럭 스테트	12.72㎡	-	-			
		가주	비닐, 목조	4.9㎡	-	-			
		수도		1식	-	-			
		대문	철제	1식	-	-			
		담장	조립식	30.5m	-	-			
		장독대	콘크리트	1식	-	-			
		목련		1주	-	-			
		단풍		1주	-	-			
		사철		1주	-	-			
		장미		1주	-	-			
		라일락		1주	-	-			
		화단		1식	-	-			
		보도	보도블럭	40.5㎡	-	-			
		간판	경동보일러	1조	장동 705	나기을			
3	장동 703	주력1	사면블럭 스테트	55.20㎡	증평군 증평읍 장동 703	김진선			
		주력2		21.6㎡	-	-			
		창고1		36.8㎡	-	-			
		창고2	철와이프 스테트	5.4㎡	-	-			
		화장실	사면블럭 스테트	4.84㎡	-	-			
		가주	목조 스테트	17.25㎡	-	-			
		보도	보도블럭	89㎡	-	-			
		담장	사면블럭	25m	-	-			
		수도		1식	-	-			
		장독대		1식	-	-			
		대문	철제	1식	-	-			
		화단		1식	-	-			
		감나무		2주	-	-			
기타수목	단풍, 주목의	27주	-	-					

사용또는 수용할 물건의 소유권과 소유권외의 권리명세서

○사 업 명 : 삼일아파트~증평초교간 도로확·포장공사

일련 번호	토지소재지		건물의 종 류	구조 및 규격	수량 (㎡)	소 유 자		소유자의권리자		비고
	리	번지				주 소	성명	주 소	성명	
4	장동	827	주택1	시멘블럭,기와	33.88㎡	청주 율양 674-9	인금석			
			주택2	시멘블럭,스레이트	31.15㎡	-	-			
			화장실	시멘블럭,스레이트	7.4㎡	-	-			
			가우	시멘블럭,스레이트	21.2㎡	-	-			
			대문	철제	1식	-	-			
			담장	시멘블럭	13.1m	-	-			
			수도		1식	-	-			
			포장	콘크리트	30㎡	-	-			
			장독대		1식	-	-			
사철나무		1주	-	-						
5	장동	628	화장실	시멘블럭,스레이트	2.25㎡	증평읍 장동리 628	왕영도			
			계단	콘크리트	4.6㎡	-	-			
			담장	시멘블럭	23m	-	-			
			포장	콘크리트	45㎡	-	-			
			대문	철제	1식	-	-			
			간나무		3주	-	-			
			백일홍		1주	-	-			
			두충나무		1주	-	-			
			연산홍		9주	-	-			
			리일락		1주	-	-			
대추나무		1주	-	-						
6	장동	820	주택	시멘블럭,기와	37.0㎡	서울 노원구 상계동 626 주공A 1404-503	김주원외1			
			창고	시멘블럭,스레이트	10.0㎡	-	-			
			가우	목조	12.0㎡	-	-			
			화장실	시멘블럭,스레이트	1.95	-	-			
			하우스	비닐차광,파이프	32.3㎡	-	-			
			담장	조립식	17.0m	-	-			
			개집		2개	-	-			
			대추나무		3주	-	-			
			배나무		1주	-	-			
			사철나무		1주	-	-			
			살구나무		1주	-	-			
			단풍나무		2주	-	-			
			사과나무		2주	-	-			
기타수목	국화등	3주	-	-						
7	장동	828	배나무		2주	증평읍 장동리 산3	이인중			
			대추나무		5주	-	-			

◎ 증평군공고 제2004-3호



신조공인공고

증평군공인조례 제8조의 규정에 의거 공인을 등록하고, 동조례 제9조의 규정에 의하여 아래와 같이 공고합니다

2004년 1월 9일
증 평 군 수

아 래

1. 신조 공인 사용 개시일 : 2004. 01. 05.
2. 사 유 : 지방재정법 제112조에 의거 회계관계 공인 사용
3. 신조공인 인영

공 인 명	인 영	규 격 (cm)	글 씌	재 질	비 고
증평군기획감사실 분임징수관		1.8×1.8	한글 잔체	회양목	
증평군자치행정과 분임징수관		1.8×1.8	한글 잔체	회양목	

◎ 음성군공고 제2003-1060호

건설업등록사항신고수리공고

건설산업기본법 제9조 제4항 및 같은법시행령 제12조의 2의 규정에 의거 전문건설업등록사항을 신고·수리하였기 같은법시행규칙 제10조의2 제4항의 규정에 의하여 다음과 같이 공고합니다.

2004년 1월 9일

음 성 군 수

■ 전문건설업등록사항신고 수리내역

상호 및 대표자	법인(주인) 등록번호	영업소재지	등록신고 사항		수리일자
			업종 및 등록번호	등록일자	
이지시스템창호(주) 고영성	154511-0017403	충북 음성군 삼기면 차평리 466	건축구조물, 창호공사업 충북음성 00-08-02	2000.11.6	2003.12.31
대소보일러설비 박경수	650315-1388829	충북 음성군 대소면 대성리 725-1	가스시설시공업 제2종 충북음성 00-27-02-08	2000.11.24	2003.12.31

※ 차기신고기간 : 2006. 12. 31. ~ 2007. 1. 30.



◎ 단양군공고 제2004-2호

공인공고

단양군공인조례 제8조 및 제16조의 규정에 의거 재등록·폐기한 공인을 동조례 제9조의 규정에 의거 다음과 같이 공고합니다.

2004년 1월 9일
단 양 군 수

1. 공인 사용개시일 : 2004. 1. 5
2. 재등록 및 폐기사유 : 인증기 교체
3. 재등록·폐기공인인영

구 분	재등록공인	폐 기 공 인
매포읍장인 민원사무전용		

기 타

◎ **공고 제2004-1호**

도로사용개시(폐지)에관한공고

도로법 제28조의 규정에 의하여 도로사용개시(폐지) 구간을 다음과 같이 공고합니다.

2004년 1월 9일
대전지방국토관리청장

1. 도로의 종류 : 일반국도
2. 노 선 명 : 국도 38호선(서산~동해)
3. 사용 개시구간 : 충북 충주시 산척면 송강리부터
 충북 제천시 백운면 평동리까지(9.96km)
4. 사용 폐지구간 : 충북 충주시 산척면 송강리부터
 충북 제천시 백운면 평동리까지(12.3km)
5. 중 요 경 과 지 : 백운면
6. 전 용 구 간 : -
7. 중 용 구 간 : -
8. 개시(폐지)일시 : 2003년 12월 29일
9. 비고 : 도면은 대전지방국토관리청 도로시설국(전화 : 042-670-3528)에
 비치되어 있음.

첨부서류 : 5만분의 1이상 지형도

◎ 공고 제2004-2호

도로사용개시(폐지)에 관한공고

도로법 제28조의 규정에 의하여 도로사용개시(폐지) 구간을 다음과 같이 공고합니다.

2004년 1월 9일
대전지방국토관리청장

1. 도로의 종류 : 일반국도
2. 노 선 명 : 국도 3호선(남해~초산)
3. 사용 개시구간 : 충북 괴산군 연풍면 원풍리부터
충북 충주시 상모면 안보리까지(8.3km)
4. 사용 폐지구간 : 충북 괴산군 연풍면 원풍리부터
충북 충주시 상모면 안보리까지(9.5km)
5. 중 요 경 과 지 : -
6. 전 용 구 간 : -
7. 중 용 구 간 : -
8. 개시(폐지)일시 : 2003년 12월 29일
9. 비고 : 도면은 대전지방국토관리청 도로시설국(전화 : 042-670-3542)에
비치되어 있음.

첨부서류 : 5만분의 1이상 지형도