

# 도 보

제2440호 2007년 1월 5일(금)

선 람	기관의 장

## 고 시

- 충청북도고시 제2006-219호 충주첨단지방산업단지 지정(개발계획) 및 실시 계획 (변경)결정 승인 고시.....3
- 충청북도고시 제2007-2호 제천시 한수·덕산 농어촌생활용수개발사업 수도 사업 인가.....24

## 공 고

- 충청북도공고 제2007-1호 2007년도 충청북도지역개발채권 상환개시 공고...26
- 충청북도공고 제2007-2호 정보통신공사업등록공고.....27
- 충청북도공고 제2007-3호 정보통신공사업등록공고.....28
- 충청북도공고 제2007-4호 방염처리업등록공고.....29
- 충청북도공고 제2007-5호 공인 등록·폐기 공고.....30
- 충청북도공고 제2007-6호 전자이미지관인 등록·폐기 공고.....36
- 충청북도공고 제2007-7호 충청북도 행정기구 설치 조례 시행규칙 정정공고...42
- 충청북도공고 제2007-8호 충청북도 지방공무원 정원관리 및 분장사무에 관한 규정 정정공고.....43
- 충청북도공고 제2007-9호 정보통신공사업 법인합병 공고.....44
- 충청북도공고 제2007-10호 충청북도 Happy Call 센터 위·수탁협약 체결 사항 공고.....45

☞ 뒤쪽 이어서

회 람							
--------	--	--	--	--	--	--	--

**시군 행정**

△ 고 시

- 충주시고시 제2006-135호 충주도시계획시설(학교:건국대학교)변경결정및 지형도면승인고시.....46
- 충주시고시 제2006-137호 도시계획시설사업(도로, 화장장, 일단의공업용지 조성등) 실시계획변경인가 및 고시.....54
- 제천시고시 제2006-97호 제천 도시계획시설(공원) 세부시설결정(변경) 및 지형도면 승인고시.....56
- 제천시고시 제2006-100호 제천 도시계획시설(소로3-448호)사업 실시계획 인가 고시.....60
- 청원군고시 제2007-1호 청원 현도 도시관리계획(재정비) 결정(변경) 지형도면승인 고시.....63
- 증평군고시 제2006-57호 지적측량기준점성과고시.....72
- 단양군고시 제2006-43호 단양군도시계획시설(체육시설:골프장)사업 실시 계획인가 고시(정정).....73
- 단양군고시 제2006-44호 지적측량 기준점 성과고시.....74

△ 공 고

- 청주시공고 제2006-1093호 도시계획시설(유원지내 어린이유희시설)사업 공사완료 공고.....79
- 충주시공고 제2006-1351호 공인공고.....80

**기 타**

- 충청북도교육청고시 제2007-1호 2006년도 제2-1회 충청북도교육비특별 회계 세입·세출 추가경정예산 고시.....84
- 충청북도교육청공고 제2007-1호 충청북도교육청장애인채용심의위원회 규칙(안) 입법예고.....86
- 대전지방국토관리청고시 제2006-173호 접도구역지정 및 해제의 고시.....90
- 대전지방국토관리청공고 제2006-206호 도로사용 개시에 관한 공고.....91

고 시

**충청북도 고시 제2006 - 219호**

**충주첨단지방산업단지 지정(개발계획) 및 실시계획 (변경)결정 승인 고시**

충청북도 고시 제2005-150호(2005.11.4)로 지정(개발계획)변경 및 실시계획 승인된 충주첨단지방산업단지에 대하여 산업입지 및 개발에 관한 법률 제7조 및 제18조에 따라 지정(개발계획) 및 실시계획 변경을 승인하고 같은 법률 제7조의3 및 제19조의2에 의하여 다음과 같이 고시합니다.

2006년 12월 29일

충 청 북 도 지 사

**□ 지정(개발계획)변경**

**1. 산업단지의 명칭, 위치 및 면적(변경 없음)**

가. 명 칭 : 충주첨단지방산업단지

나. 위 치 : 충청북도 충주시 이류면 본리·완오리 일원

다. 면 적

구 분	기 정	변 경	증 감	비 고
면적 (㎡)	2,009,008	2,009,008	-	-

**2. 산업단지의 지정목적(변경 없음)**

국제화, 첨단화, 고속화 및 지방화로 급변하는 시대적 여건에 맞추어 중부내륙 권 첨단산업의 전초기지를 구축하여 신산업기술을 육성하고 지역경제를 활성화 시키기 위해 산업단지를 건설하여 중부내륙지역의 성장거점으로서의 기능을 갖도록 함

**3. 산업단지 개발사업의 시행자(변경 없음)**

- 경기도 성남시 분당구 정자동 217 한국토지공사 사장 김재현

#### 4. 산업단지의 개발기간 및 방법(변경)

##### 가. 산업단지의 개발기간(변경)

- 지정 : 2003년 2월 12일(산업단지 지정일) ~ 2007년 12월 31일
- 변경 : 2003년 2월 12일(산업단지 지정일) ~ 2009년 12월 31일

나. 산업단지의 개발방법 : 공영개발(변경 없음)

#### 5. 주요 유치업종

가. 주요유치업종(변경 없음) : 전자·전기 및 정보분야, 정밀기계·신공정분야,  
재료·소재분야, 항공기·수송분야, 기타분야

나. 유치업종 배치계획(변경)

구 분	면적(㎡)		구성비 (%)	한국표준산업 분류
	지정	변경		
계	973,595	945,375	100.0	
전자·전기및정보분야	256,175	258,847	27.4	컴퓨터 및 사무용기기 제조업 전자부품, 영상, 음향 및 통신장비 제조업 기타 전기기계 및 전기변환장치 제조업
정밀기계·신공정분야	217,802	213,617	22.6	조립금속제품 제조업 (기계 및 가구제외) 기타기계 및 장비제조업
재료·소재분야	350,317	336,119	35.5	비금속 광물제품 제조업
항공기·수송분야	104,284	96,553	10.2	기타 운송장비 제조업 자동차 및 트레일러 제조업
기 타 분 야	45,017	40,239	4.3	고무 및 플라스틱 제품제조업 가구 및 기타제품 제조업

## 6. 토지이용계획 및 주요기반시설계획

가. 용도지역계획(변경 없음)

나. 토지이용계획(변경)

구 분	기 정 (㎡)	증 감 (㎡)	변 경			비 고
			면적(㎡)	구성비(%)	평	
합 계	2,009,008	-	2009,008	100.00	607,722	
산 업 용 지	973,595	감) 28,220	945,375	47.06	285,975	
생 산 용 지	973,595	감) 28,220	945,375	47.06	285,975	
상 업 용 지	41,789	-	41,789	2.08	12,641	
상 업 용 지	17,960	-	17,960	0.89	5,433	
유통상업용지	11,654	-	11,654	0.58	3,525	
지원시설용지	12,175	-	12,175	0.61	3,683	
주 거 용 지	238,650	-	238,650	11.88	72,191	
단독주택용지	122,711	-	122,711	6.11	37,120	
공동주택용지	100,976	-	100,976	5.03	30,545	
준주거용지	14,963	-	14,963	0.74	4,526	
공 원 녹 지	240,622	증) 29,096	269,718	13.43	81,589	
근 린 공 원	110,682	감) 581	110,101	5.48	33,305	6개소
어 린 이 공 원	6,351	-	6,351	0.32	1,921	3개소
녹 지	123,589	증) 29,677	153,266	7.63	46,363	9개소
공 공 시 설 용 지	514,352	감) 876	513,476	25.55	155,326	
도 로	354,779	감) 2,380	352,399	17.54	106,601	
보 행 자 도 로	7,382	-	7,382	0.36	2,233	
주 차 장	12,454	-	12,454	0.62	3,767	11개소
공 공 공 지	972	-	972	0.05	294	3개소
학 교	13,998	-	13,998	0.70	4,234	1개소
위험물처리시설	3,315	-	3,315	0.16	1,003	1개소
주 유 소	1,000	-	1,000	0.05	302	1개소
종 교 용 지	1,787	-	1,787	0.09	541	1개소
폐기물매립시설	31,892	-	31,892	1.59	9,647	1개소
폐수종말처리장	12,800	-	12,800	0.64	3,872	1개소
중 계 펌 프 장	144	-	144	0.01	44	1개소
배 수 지	4,200	-	4,200	0.21	1,270	1개소
배수지가압장	-	증) 1,504	1,504	0.07	455	1개소
변 전 소	55,243	-	55,243	2.75	16,711	1개소
하 천	14,386	-	14,386	0.71	4,352	1개소



③ 노선별 도로계획

구분	규 모				기능	연 장 (m)	기 점	종 점	사용형태	주 요 경과지	최 결 정일	비고
	등급	류별	번호	폭원 (m)								
기정	대로	3	1	25	주 간 선 도로	2,390	분리 335-2답	완오리 산76-1입	일반도로	생산용지	2005.11.4	
기정	중로	1	1	20	보 조 간선도로	567	대로3-1	완오리 240답	일반도로	생산용지	2005.11.4	
기정	중로	1	2	20	보 조 간선도로	2,083	중로1-1	분리 산33-3입	일반도로	생산용지	2005.11.4	선형 변경
변경	중로	1	2	20	보 조 간선도로	2,096	중로1-1	분리 산33-3입	일반도로	생산용지		
기정	중로	1	3	20	보 조 간선도로	367	대로3-1	중로1-2	일반도로	생산용지	2005.11.4	선형 변경
변경	중로	1	3	20	보 조 간선도로	356	대로3-1	중로1-2	일반도로	생산용지		
기정	중로	1	4	20	보 조 간선도로	732	대로3-1	중로1-2	일반도로	생산용지	2005.11.4	선형 변경
변경	중로	1	4	20	보 조 간선도로	729	대로3-1	중로1-2	일반도로	생산용지		
기정	중로	1	5	20	보 조 간선도로	704	대로3-1	중로1-2	일반도로	단독주택 용지	2005.11.4	
기정	중로	2	1	15	집산도로	230	중로1-1	완오리 산77입	일반도로	생산용지	2005.11.4	
기정	중로	2	2	15	집산도로	328	중로1-1	완오리 산77입	일반도로	생산용지	2005.11.4	
기정	중로	2	3	15	집산도로	1,109	대로3-1	대로3-1	일반도로	생산용지	2005.11.4	선형 변경
변경	중로	2	3	15	집산도로	1,055	대로3-1	대로3-1	일반도로	생산용지		
기정	중로	2	4	15	집산도로	201	대로3-1	중로2-3	일반도로	생산용지	2005.11.4	선형 변경
변경	중로	2	4	15	집산도로	177	대로3-1	중로2-3	일반도로	생산용지		
기정	중로	2	5	15	집산도로	429	중로2-3	중로2-4	일반도로	생산용지	2005.11.4	
기정	중로	2	6	15	집산도로	327	중로1-1	중로1-3	일반도로	생산용지	2005.11.4	
기정	중로	2	7	15	집산도로	207	대로3-1	중로2-6	일반도로	지원시설 용지	2005.11.4	
기정	중로	2	8	15	집산도로	280	중로1-3	중로2-7	일반도로	생산용지	2005.11.4	
기정	중로	2	9	15	집산도로	502	중로1-3	중로1-4	일반도로	생산용지	2005.11.4	
기정	중로	2	10	15	집산도로	262	중로1-2	중로1-4	일반도로	생산용지	2005.11.4	선형 변경
변경	중로	2	10	15	집산도로	267	중로1-2	중로1-4	일반도로	생산용지		
기정	중로	2	11	15	집산도로	824	중로1-4	중로1-5	일반도로	생산용지	2005.11.4	
기정	중로	2	12	15	집산도로	824	중로1-4	중로1-5	일반도로	생산용지	2005.11.4	
기정	중로	2	13	15	집산도로	176	중로1-2	분리 산29입	일반도로	생산용지	2005.11.4	
기정	중로	2	14	15	집산도로	260	중로1-2	중로2-12	일반도로	생산용지	2005.11.4	
기정	중로	2	15	15	집산도로	270	중로2-11	중로2-12	일반도로	생산용지	2005.11.4	

## - 노선별 도로계획(계속) -

구분	규 모				기능	연 장 (m)	기 점	종 점	사용형태	주 요 경과지	최 초 결정일	비고
	등급	류별	번호	폭원 (m)								
기정	중로	2	16	15	집산도로	259	중로1-2	중로2-12	일반도로	공동주택지	2005.11.4	
기정	중로	2	17	15	집산도로	267	중로2-11	중로2-12	일반도로	공동주택지	2005.11.4	
기정	중로	2	18	15	집산도로	189	대로3-1	중로2-11	일반도로	공동주택지	2005.11.4	
기정	중로	2	19	15	집산도로	359	중로2-11	중로2-11	일반도로	상업용지	2005.11.4	
기정	중로	2	20	15	집산도로	807	중로1-2	중로1-5	일반도로	단독주택지	2005.11.4	
기정	중로	2	21	15	집산도로	214	중로1-5	중로2-20	일반도로	단독주택지	2005.11.4	
기정	중로	2	22	15	집산도로	41	대로3-1	분리 179-2답	일반도로	분리천	2005.11.4	
기정	중로	3	1	12	집산도로	260	중로2-7	중로2-7	일반도로	지원시설지	2005.11.4	
기정	중로	3	2	12	집산도로	214	중로1-5	중로2-20	일반도로	단독주택지	2005.11.4	
기정	중로	3	3	12	집산도로	214	중로1-5	중로2-20	일반도로	단독주택지	2005.11.4	
기정	중로	3	4	12	집산도로	91	중로2-11	중로2-19	일반도로	상업용지	2005.11.4	
기정	소로	1	1	10	국지도로	549	중로1-2	중로1-2	일반도로	단독주택지	2005.11.4	
기정	소로	1	2	10	국지도로	18	중로1-2	소로2-1	일반도로	단독주택지	2005.11.4	
기정	소로	1	3	10	국지도로	90	중로1-2	소로1-1	일반도로	단독주택지	2005.11.4	
기정	소로	1	4	10	국지도로	148	중로3-3	소로3-6	일반도로	중용주거지	2005.11.4	
기정	소로	1	5	10	국지도로	143	중로3-3	소로3-11	일반도로	중용주거지	2005.11.4	
기정	소로	1	6	10	국지도로	16	중로3-3	소로2-8	일반도로	단독주택지	2005.11.4	
기정	소로	1	7	10	국지도로	16	중로3-3	소로2-13	일반도로	단독주택지	2005.11.4	
기정	소로	1	8	10	국지도로	383	중로3-2	중로3-2	일반도로	단독주택지	2005.11.4	
기정	소로	1	9	10	국지도로	342	중로3-2	중로3-2	일반도로	단독주택지	2005.11.4	
기정	소로	1	10	10	국지도로	234	중로2-22	분리 182-1답	일반도로	5호 근린공원	2005.11.4	
기정	소로	1	11	10	국지도로	140	중로2-22	분리 185답	일반도로	생산용지	2005.11.4	
기정	소로	2	1	8	국지도로	292	소로1-1	소로1-3	일반도로	단독주택지	2005.11.4	
기정	소로	2	2	8	국지도로	182	소로2-1	소로2-6	일반도로	단독주택지	2005.11.4	
기정	소로	2	3	8	국지도로	80	소로1-3	소로2-7	일반도로	단독주택지	2005.11.4	



- 노선별 도로계획(계속) -

구분	규 모				기능	연 장 (m)	기 점	종 점	사용형태	주 요 경과지	최 초 결정일	비고
	등급	류별	번호	폭원 (m)								
기정	소로	2	4	8	국지도로	18	소로1-1	소로2-2	일반도로	단독주택지	2005.11.4	
기정	소로	2	5	8	국지도로	36	소로2-2	소로2-1	일반도로	단독주택지	2005.11.4	
기정	소로	2	6	8	국지도로	65	소로1-1	소로2-1	일반도로	단독주택지	2005.11.4	
기정	소로	2	7	8	국지도로	152	소로1-1	소로1-3	일반도로	단독주택지	2005.11.4	
기정	소로	2	8	8	국지도로	453	소로1-4	소로1-4	일반도로	단독주택지	2005.11.4	
기정	소로	2	9	8	국지도로	160	소로1-4	소로2-8	일반도로	단독주택지	2005.11.4	
기정	소로	2	10	8	국지도로	160	소로1-4	소로2-8	일반도로	단독주택지	2005.11.4	
기정	소로	2	11	8	국지도로	160	소로1-5	소로2-13	일반도로	단독주택지	2005.11.4	
기정	소로	2	12	8	국지도로	160	소로1-5	소로2-13	일반도로	단독주택지	2005.11.4	
기정	소로	2	13	8	국지도로	447	소로1-5	소로1-5	일반도로	단독주택지	2005.11.4	
기정	소로	2	14	8	국지도로	158	소로1-8	소로1-8	일반도로	단독주택지	2005.11.4	
기정	소로	2	15	8	국지도로	158	소로1-8	소로1-8	일반도로	단독주택지	2005.11.4	
기정	소로	2	16	8	국지도로	158	소로1-9	소로1-9	일반도로	단독주택지	2005.11.4	
기정	소로	2	17	8	국지도로	55	소로1-9	소로2-18	일반도로	단독주택지	2005.11.4	
기정	소로	2	18	8	국지도로	56	소로1-9	소로2-16	일반도로	단독주택지	2005.11.4	
기정	소로	2	19	8	특수도로	15	중로1-1	중로3-1	보행자 전용도로	지원시설지	2005.11.4	
기정	소로	2	20	8	특수도로	15	중로1-1	중로3-1	보행자 전용도로	지원시설지	2005.11.4	
기정	소로	2	21	8	특수도로	52	중로2-7	중로3-1	보행자 전용도로	지원시설지	2005.11.4	
기정	소로	2	22	8	특수도로	18	대로3-1	중로2-19	보행자 전용도로	상업용지	2005.11.4	
기정	소로	2	23	8	특수도로	18	대로3-1	중로2-19	보행자 전용도로	상업용지	2005.11.4	
기정	소로	3	1	6	특수도로	197	중로2-11	분리 421-1답	보행자 전용도로	공동주택지	2005.11.4	
기정	소로	3	2	6	특수도로	283	중로1-2	중로2-12	보행자 전용도로	공동주택지	2005.11.4	
기정	소로	3	3	6	특수도로	97	중로1-5	소로3-2	보행자 전용도로	공동주택지	2005.11.4	
기정	소로	3	4	6	특수도로	8.5	중로1-2	소로2-1	보행자 전용도로	단독주택지	2005.11.4	
기정	소로	3	5	6	특수도로	8.5	중로1-2	소로2-7	보행자 전용도로	단독주택지	2005.11.4	
기정	소로	3	6	6	특수도로	8.5	중로1-2	소로1-4	보행자 전용도로	단독주택지	2005.11.4	

- 노선별 도로계획(계속) -

구분	구 모				기능	연 장 (m)	기 점	종 점	사용형태	주 요 경과지	최 초 결정일	비고
	등급	유별	번호	폭원 (m)								
기정	소로	3	7	6	특수도로	14.5	중로1-2	소로2-8	보행자 전용도로	단독주택지	2005.11.4	
기정	소로	3	8	6	특수도로	8.5	중로1-2	소로2-8	보행자 전용도로	단독주택지	2005.11.4	
기정	소로	3	9	6	특수도로	16	중로3-3	소로2-8	보행자 전용도로	단독주택지	2005.11.4	
기정	소로	3	10	6	특수도로	16	중로3-3	소로2-13	보행자 전용도로	단독주택지	2005.11.4	
기정	소로	3	11	6	특수도로	10	중로2-21	소로1-5	보행자 전용도로	단독주택지	2005.11.4	
기정	소로	3	12	6	특수도로	16	중로2-21	소로2-13	보행자 전용도로	단독주택지	2005.11.4	
기정	소로	3	13	6	특수도로	10	중로2-21	소로2-13	보행자 전용도로	단독주택지	2005.11.4	
기정	소로	3	14	6	특수도로	10	중로2-21	소로1-8	보행자 전용도로	단독주택지	2005.11.4	
기정	소로	3	15	6	특수도로	16	중로2-21	소로1-8	보행자 전용도로	단독주택지	2005.11.4	
기정	소로	3	16	6	특수도로	10	중로2-21	소로1-8	보행자 전용도로	단독주택지	2005.11.4	
기정	소로	3	17	6	특수도로	16	중로3-2	소로2-15	보행자 전용도로	단독주택지	2005.11.4	
기정	소로	3	18	6	특수도로	16	중로3-2	소로2-16	보행자 전용도로	단독주택지	2005.11.4	
기정	소로	3	19	6	특수도로	14	중로2-20	소로1-9	보행자 전용도로	단독주택지	2005.11.4	
기정	소로	3	20	6	특수도로	20	중로2-20	소로1-9	보행자 전용도로	단독주택지	2005.11.4	
기정	소로	3	21	6	특수도로	10	중로2-20	소로1-9	보행자 전용도로	단독주택지	2005.11.4	
기정	소로	3	22	6	특수도로	33	소로2-8	소로2-9	보행자 전용도로	단독주택지	2005.11.4	
기정	소로	3	23	6	특수도로	33	소로2-9	소로2-10	보행자 전용도로	단독주택지	2005.11.4	
기정	소로	3	24	6	특수도로	33	소로2-8	소로2-10	보행자 전용도로	단독주택지	2005.11.4	
기정	소로	3	25	6	특수도로	32	소로2-11	소로2-13	보행자 전용도로	단독주택지	2005.11.4	
기정	소로	3	26	6	특수도로	32	소로2-11	소로2-12	보행자 전용도로	단독주택지	2005.11.4	
기정	소로	3	27	6	특수도로	32	소로2-12	소로2-13	보행자 전용도로	단독주택지	2005.11.4	
기정	소로	3	28	6	특수도로	35	소로1-8	소로2-14	보행자 전용도로	단독주택지	2005.11.4	
기정	소로	3	29	6	특수도로	35	소로2-14	소로2-15	보행자 전용도로	단독주택지	2005.11.4	
기정	소로	3	30	6	국지도로	26	소로3-31	완오리 산77-1도	일반도로	폐기물 처리장	2005.11.4	
기정	소로	3	31	6	국지도로	28	중로2-1	완오리 222답	일반도로	폐기물 처리장	2005.11.4	

④ 주차장 계획(변경 없음)

2) 용수공급계획

① 용수계획(변경)

구 분	용수량(㎥/일)		수 원	비 고
	기 정	변 경		
계	12,541	12,259	충주댐 광역상수도	
생활용수	5,117	5,106		
공업용수	7,424	7,153		

② 용수인입시설계획(단지 외)

구분	도 면 표시번호	시설명	위 치			연 장 (Km)	관 경 (mm)	최 초 결정일	비 고
			기점	종점	주 요 경과지				
기정	1	송수관로	국도3호선	배수지	요도천	3.5	400	2005.11.4	생활용수
변경	1	송수관로	국도3호선	배수지	가압장	3.5	400		
기정	2	송수관로	충주댐 취수장	배수지	요도천	21.5	500	2005.11.4	공업용수
변경	2	송수관로	충주댐 취수장	배수지	가압장	21.5	500	-	

③ 수도시설계획(변경)

- 배 수 지 -

구분	도면 표시번호	시설명	위 치	면 적(㎡)			최 초 결정일	비고
				기정	변경	증감		
기정	1	배수지	이류면 본리 산15-2입 일원	4,200	-	4,200	2005.11.4	변경없음
신설	1	가압장	이류면 완오리 91전 일원	-	증 1,504	1,504		신설

3) 하수처리계획(변경 없음)

4) 공원녹지계획

① 공원계획(변경)

-공원 계획(총괄)-

구분	기정		변경		비고
	개소	면적(㎡)	개소	면적(㎡)	
계	9	117,033	9	116,452	감) 581㎡
근린공원	6	110,682	6	110,101	감) 581㎡
어린이공원	3	6,351	3	6,351	-

-공원별 계획-

구분	도면 표시 번호	시설명	시설의 세분	위 치	면적(㎡)			최초 결정일	비고
					기정	변경	변경후		
계	-	-	-	-	117,033	감) 581	116,452	-	
기정	1	공원	근린 공원	이류면 본리 산30임 일원	13,228	-	13,228	2005.11.4	
기정	2	공원	근린 공원	이류면 본리 441답 일원	10,227	-	10,227	2005.11.4	
기정	3	공원	근린 공원	이류면 본리 415임 일원	10,579	-	10,579	2005.11.4	
기정	4	공원	근린 공원	이류면 본리 117-2임 일원	32,621	-	32,621	2005.11.4	
기정	5	공원	근린 공원	이류면 본리 179-2답 일원	28,699	-	28,699	2005.11.4	저류시설 :12,000㎡ 포함
기정	6	공원	근린 공원	이류면완오리 산15-1임일원	15,328	-	-	2005.11.4	면적 감소
변경	6	공원	근린 공원	이류면완오리 산15-1임일원	-	감) 581	14,747		
기정	1	공원	어린이 공원	이류면 본리 496전 일원	1,717	-	1,717	2005.11.4	
기정	2	공원	어린이 공원	이류면 본리 421-1답 일원	2,800	-	2,800	2005.11.4	
기정	3	공원	어린이 공원	이류면 본리 372-2전 일원	1,834	-	1,834	2005.11.4	

② 녹지계획(변경)

- 녹지계획(총괄) -

구 분	기 정		변 경		비 고
	개소	면적(m <sup>2</sup> )	개소	면적(m <sup>2</sup> )	
계	10	123,589	9	153,266	증) 29,677m <sup>2</sup>
완충녹지	7	110,272	7	146,501	증) 36,229m <sup>2</sup>
경관녹지	3	13,317	2	6,765	감) 6,552m <sup>2</sup>

- 녹지별 계획 -

구분	도면 표시 번호	시설명	시설의 세분	위 치	면 적(m <sup>2</sup> )			최 초 결정일	비고
					기정	변 경	변경후		
계	-		-	-	123,589	증) 29,677	153,266	-	
기정	1	녹지	완충녹지	이류면 본리 산 33-3임 일원	3,007	-	3,007	2005.11.4	
기정	2	녹지	완충녹지	이류면 본리 산 39-1임 일원	5,642	-	5,642	2005.11.4	
기정	3	녹지	완충녹지	이류면 본리 139-2답 일원	31,950	-	-	2005.11.4	면적 증가
변경	3	녹지	완충녹지	이류면 본리 139-2답 일원	-	증) 391	32,341		
기정	4	녹지	완충녹지	이류면 완오리 산77임 일원	33,708	-	-	2005.11.4	면적 증가
변경	4	녹지	완충녹지	이류면 완오리 산77임 일원	-	증) 15,847	49,555		
기정	5	녹지	완충녹지	이류면 본리 산33-1목 일원	29,123	-	-	2005.11.4	면적 증가
변경	5	녹지	완충녹지	이류면 본리 산33-1목 일원	-	증) 19,991	49,114		
기정	6	녹지	완충녹지	이류면 본리 179-1천 일원	4,342	-	4,342	2005.11.4	
기정	7	녹지	완충녹지	이류면 본리 111답 일원	2,500	-	2,500	2005.11.4	
기정	1	녹지	경관녹지	이류면 본리 472대 일원	2,249	-	2,249	2005.11.4	
기정	2	녹지	경관녹지	이류면 본리 121전 일원	4,516	-	4,516	2005.11.4	
폐지	3	녹지	경관녹지	이류면 본리 90전 일원	6,552	감) 6,552	-		

5) 폐기물처리시설계획(변경 없음)

6) 에너지공급 및 통신시설계획

- ① 전기 공급설비계획(변경 없음)
- ② 에너지공급계획(변경)

구 분	연간 열부하(Gcal/년)		비 고
	기 정	변 경	
계	205,167	200,697	<ul style="list-style-type: none"> <li>• 환경부 고시에 의거 청정연료 사용</li> <li>• 산업용지는 간접열 기준</li> </ul>
주 거 용 지 기 타 시 설 용 지	60,917	60,917	
산 업 용 지	144,250	139,780	

③ 통신시설계획(변경)

구 분	규 모	회 선 기 준	수요량 (회선)		비 고
			기 정	변 경	
계	-	-	5,936	5,923	
가 정 용	2,300가구	1회선/가구	2,300	2,300	세입자 포함
생 산 용	9,835	1회선/10인	984	972	
업무·상업용	41,789㎡	0.3회선/10㎡	1,254	1,254	업무·상업용지,지원시설용지, 유통상업용지
공 중 전 화	15,000인	1회선/500인	30	30	단지내 활동인구
여 유 율			1,368	1,363	여유율 30% 적용

다. 기타 시설계획(변경 없음)

7. 자원조달계획(변경)

가. 사업비(단지 내)

(단위 : 억원)

구 분	계	2003년	2004년	2005년	2006년	2007년	2008년	2009년
합 계	기정	981.6	9.5(도비)	2.7	335.8	327.7	305.9	-
	변경	1321.4	9.5	2.7	333.6	162.9	388.1	408.9
용 지 비	기정	385.5	-	2.2	324.6	55.1	3.6	-
	변경	415.4	-	2.2	322.8	81.0	7.4	2.0
조 성 비	기정	596.1	9.5(도비)	0.5	11.2	272.6	302.3	-
	변경	906.0	9.5	0.5	10.8	81.9	380.7	406.9

나. 사업비(간선시설비)

(단위 : 억원)

구분	분	계	2003년	2004년	2005년	2006년	2007년	2008년	2009년
			합계	기정	963.4	2.6	34.8	251.2	357.5
	변경	965.4	2.6	30.0	105.5	329.2	293.9	171.6	32.6
진입도로	기정	501.2	-	13.6	115.8	182.2	189.6	-	-
	변경	501.2	-	8.8	41.5	184.5	197.8	36.0	32.6
용수	기정	153.6	-	4.2	75.8	73.6	-	-	-
	변경	155.6	-	4.2	23.1	73.6	54.7	-	-
폐수종말처리장	기정	308.6	2.6	17.0	59.6	101.7	127.7	-	-
	변경	308.6	2.6	17.0	40.9	71.1	41.4	135.6	-

8. 산업단지 개발을 위한 주요시설지원계획

가. 진입도로지원계획(변경 없음)

나. 폐수처리 지원계획(변경 없음)

다. 용수공급 지원계획

1) 용수공급 시설계획

① 배수지(변경 없음)

구분	도면 표시 번호	시설명	위 치	면 적(㎡)			최 초 결정일	비 고
				기정	변경	변경후		
기정	1	배수지	이류면 본리 산15-2임 일원	4,200	-	4,200	2005.11.4	변경 없음

② 가압장(변경)

구분	도면 표시 번호	시설명	위 치	면 적(㎡)			최 초 결정일	비 고
				기정	변경	변경후		
신설	2	가압장	이류면 완오리 91전 일원	-	증) 1,504	1,504	-	신설

③ 용수인입시설(단지 외) (변경)

구분	도면 표시 번호	시설명	위 치			연 장 (Km)	관 경 (mm)	최 초 결정일	비 고
			기정	중점	주요 경과지				
기정	1	송수관로	국도3호선	배수지	요도천	3.5	400	2005.11.4	생활용수
변경	1	송수관로	국도3호선	배수지	가압장	3.5	400	2005.11.4	
기정	2	송수관로	충주댐 취수장	배수지	요도천	21.5	500	2005.11.4	공업용수
변경	2	송수관로	충주댐 취수장	배수지	가압장	21.5	500	2005.11.4	

2) 용수공급시설 재정계획(변경)

구 분		사업비(억원)	비 고
송·배수관 및 배수지	기정	153.6	<ul style="list-style-type: none"> <li>◦ 국고지원 100%</li> <li>◦ 배수지 및 가압장 1개소 설치</li> <li>◦ 생활용수관 D=400mm, 연장 : 3.5km</li> <li>◦ 공업용수관 D=500mm, 연장 : 21.5km</li> </ul>
	변경	155.6	

9. 수용할 토지 등의 소재지, 지번 및 지목, 면적, 소유권 및 소유권이외의 권리명세서와 그 소유자 및 권리자의 성명, 주소를 기재한 서류 : 붙임 토지조서
  
10. 관계도서는 한국토지공사 충북지역본부와 충주시(최첨단기업도시지원단)에 비치하고 이해관계인 및 일반인에게 보입니다.



## □ 실시계획

### 1. 사업의 명칭

- 충주첨단지방산업단지

### 2. 사업시행자의 성명 및 주소

- 성 명 : 한국토지공사 사장 김재현
- 주 소 : 경기도 성남시 분당구 정자동 217번지

### 3. 사업의 목적 및 개요

#### 가. 목적

- 국제화, 첨단화, 고속화 및 지방화로 급변하는 시대적 여건에 맞추어 중부 내륙권 첨단산업의 전초기지를 구축하여 신 산업기술을 육성하고 지역경제를 활성화시키기 위해 산업단지를 건설하여 중부내륙지역의 성장거점으로서의 기능을 갖도록 함

#### 나. 사업의개요(변경)

구 분	면 적(m <sup>2</sup> )		구성비(%)	비고
	기 정	변 경		
계	2,009,008	2,009,008	100.0	
산 업 용 지	973,595	945,375	47.06	
상 업 용 지	41,789	41,789	2.08	
주 거 용 지	238,650	238,650	11.88	
공 원 녹 지	240,622	269,718	13.43	
공 공 시 설 용 지	514,352	513,476	25.55	

다. 토지이용 및 주요기반시설(계재생략) : 개발계획과 같음

### 4. 사업위치 및 면적

- 위 치 : 충청북도 충주시 이류면 본리·완오리 일원
- 면 적 : 2,009,008m<sup>2</sup>(607,722평)

### 5. 사업 개발기간 및 방법

- 개발기간(변경)
  - 기정 : 2003년 2월 12일(산업단지 지정일) ~ 2007년 12월 31일
  - 변경 : 2003년 2월 12일(산업단지 지정일) ~ 2009년 12월 31일
- 개발방법 : 공영개발(변경 없음)

6. 산업입지및개발에관한법률 규정에 의한 이해관계인에 대한 서류의  
공시송달방법 : 중앙 및 당해 지방 일간신문 각 1개 이상에 1회 이상  
광고하거나 공익사업을위한토지등의취득및보상에관한법률 제15조의 규정  
에 의거 당해 시의 게시판에 게시 공고함
7. 수용할 토지 등의 소재지, 지번 및 지목, 면적, 소유권 및 소유권외  
의 권리의 명세와 그 소유자 및 권리자의 성명, 주소  
(개발계획내용과 같으므로 기재 생략)
8. 국토의 계획 및 이용에 관한 법률에 의한 제1종 지구단위계획에 관  
한사항 : 붙임
9. 관계도서는 한국토지공사 충북지역본부와 충주시청(최첨단기업도시지원단)에  
비치하고 이해관계인 및 일반인에게 보입니다.

## □ 도시 관리계획

### ● 도시 관리계획 결정(변경) 조서

1. 용도지역 결정(변경) 조서(변경 없음)

2. 도시계획시설 결정(변경) 조서

가. 교통시설

1) 도로

#### ① 도로계획(총괄)조서

구분	구분	합 계			1류			2류			3류		
		노선수	연장 (m)	면적 (㎡)	노선수	연장 (m)	면적 (㎡)	노선수	연장 (m)	면적 (㎡)	노선수	연장 (m)	면적 (㎡)
합계	기정	97	22,258.5	362,161	16	6,532	109,850	45	11,433	150,019	36	4,293.5	75,845
	변경	97	22,184.5	359,781	16	6,531	109,830	45	11,360	148,924	36	4,293.5	75,845
광로	기정	-	-	-	-	-	-	-	-	-	-	-	-
	변경	-	-	-	-	-	-	-	-	-	-	-	-
대로	기정	1	2,390	59,750	-	-	-	-	-	-	1	2,390	59,750
	변경	1	2,390	59,750	-	-	-	-	-	-	1	2,390	59,750
중로	기정	31	13,597	223,883	5	4,453	89,060	22	8,365	125,475	4	779	9,348
	변경	31	13,523	222,768	5	4,452	89,040	22	8,292	124,380	4	779	9,348
소로	기정	65	6,271.5	52,081	11	2,079	20,790	23	3,068	24,544	31	1,124.5	6,747
	변경	65	6,271.5	52,081	11	2,079	20,790	23	3,068	24,544	31	1,124.5	6,747
기타	기정	-	-	26,447	-	-	-	-	-	-	-	-	-
	변경	-	-	25,182	-	-	-	-	-	-	-	-	-

#### ② 도로결정(변경)조서

구분	등급	규 모			기능	연 장 (m)	기 점	종 점	사용형태	주 요 경과지	최 초 결정일	비고
		류별	번호	폭원 (m)								
기정	중로	1	2	20	보 조 간선도로	2,083	중로1-1	분리 산33-3입	일반도로	생산용지	2005.11.4	선형 변경
변경	중로	1	2	20	보 조 간선도로	2,096	중로1-1	분리 산33-3입	일반도로	생산용지		
기정	중로	1	3	20	보 조 간선도로	367	대로3-1	중로1-2	일반도로	생산용지	2005.11.4	선형 변경
변경	중로	1	3	20	보 조 간선도로	356	대로3-1	중로1-2	일반도로	생산용지		
기정	중로	1	4	20	보 조 간선도로	732	대로3-1	중로1-2	일반도로	생산용지	2005.11.4	선형 변경
변경	중로	1	4	20	보 조 간선도로	729	대로3-1	중로1-2	일반도로	생산용지		

구분	규 모				기능	연 장 (m)	기 점	중 점	사용형태	주 요 경과지	최 초 결정일	비고
	등급	류별	번호	폭원 (m)								
기정	중로	2	3	15	집산도로	1,109	대로3-1	대로3-1	일반도로	생산용지	2005.11.4	선형 변경
변경	중로	2	3	15	집산도로	1,055	대로3-1	대로3-1	일반도로	생산용지		
기정	중로	2	4	15	집산도로	201	대로3-1	중로2-3	일반도로	생산용지	2005.11.4	선형 변경
변경	중로	2	4	15	집산도로	177	대로3-1	중로2-3	일반도로	생산용지		
기정	중로	2	10	15	집산도로	262	중로1-2	중로1-4	일반도로	생산용지	2005.11.4	선형 변경
변경	중로	2	10	15	집산도로	267	중로1-2	중로1-4	일반도로	생산용지		

■ 도로변경사유서

변경전 도로명	변경후 도로명	변경내용	변경사유
중로 1-2	중로 1-2	위치 : 생산용지 및 배수지 서측 연장 : 2,083m ⇒ 2,096m (증 13m) 면적 : 41,660㎡ ⇒ 41,920㎡	자연사면 및 원형보존지 확보로 인한 실시 계획 및 공사계획 변경에 의해 도로 연장의 변경이 발생함
중로 1-3	중로 1-3	위치 : 생산용지 및 배수지 서측 연장 : 367m ⇒ 356m (감 11m) 면적 : 7,340㎡ ⇒ 7,120㎡	자연사면 및 원형보존지 확보로 인해 도로의 연장 변경
중로 1-4	중로 1-4	위치 : 생산용지 및 배수지 서측 연장 : 732m ⇒ 729m (감 3m) 면적 : 14,640㎡ ⇒ 14,580㎡	자연사면 및 원형보존지 확보로 인해 도로의 연장 변경
중로 2-3	중로 2-3	위치 : 생산용지 및 배수지 서측 연장 : 1,109m ⇒ 1,055m (감 54m) 면적 : 16,635㎡ ⇒ 15,825㎡	원형지 보전지역 대한 보전대책 마련을 위해 도로선형 및 연장의 변경이 발생함
중로 2-4	중로 2-4	위치 : 생산용지 및 배수지 서측 연장 : 201m ⇒ 177m (감 24m) 면적 : 3,015㎡ ⇒ 2,655㎡	자연사면 및 원형보존지 확보로 인해 도로의 연장 변경
중로 2-10	중로 2-10	위치 : 생산용지 및 배수지 서측 연장 : 262m ⇒ 267m (증 5m) 면적 : 3,930㎡ ⇒ 4,005㎡	자연사면 및 원형보존지 확보로 인해 도로의 연장 변경

2) 주차장 결정(변경)조서(변경 없음)

나. 공간시설

1) 녹지결정조서

구분	도면 표시 번호	시설명	시설의 세분	위 치	면 적(㎡)			최 초 결정일	비고
					기정	변 경	변경후		
기정	3	녹지	완충녹지	이류면 본리 139-2 답 일원	31,950	-	-	2005.11.4	면적 증가
변경	3	녹지	완충녹지	이류면 본리 139-2 답 일원	-	증) 391	32,341	-	
기정	4	녹지	완충녹지	이류면 완오리 산77임 일원	33,708	-	-	2005.11.4	면적 증가
변경	4	녹지	완충녹지	이류면 완오리 산77임 일원	-	증) 15,847	49,555	-	
기정	5	녹지	완충녹지	이류면 본리 산33-1목 일원	29,123	-	-	2005.11.4	면적 증가
변경	5	녹지	완충녹지	이류면 본리 산33-1목 일원	-	증) 19,991	49,114	-	
기정	3	녹지	경관녹지	이류면 본리 90전 일원	6,552	-	-	2005.11.4	폐지
폐지	3	녹지	경관녹지	이류면 본리 90전 일원	-	감) 6,552	-	-	

■ 녹지 변경사유서

도면표시번호	시설명	변경내용	변경사유
3	완충녹지	위치 : 이류면 본리 90전 일원 면적 : 31,950㎡ ⇒ 32,341㎡ (증 391㎡)	경관녹지 폐지에 따른 도로변 완충지대의 확보를 위하여 완충녹지 연장 확장
4	완충녹지	위치 : 이류면 완오리 산77임 일원 면적 : 33,708㎡ ⇒ 49,555㎡ (증 15,847㎡)	자연사면 및 원형보존지 확보로 인한 실시계획 및 공사계획 변경에 의한 사면처리에 따라 완충 녹지가 변경됨
5	완충녹지	위치 : 이류면 본리 산33-1목 일원 면적 : 29,123㎡ ⇒ 49,114㎡ (증 19,991㎡)	자연사면 및 원형보존지 확보로 인한 사면처리에 따라 완충녹지가 변경됨
3	경관녹지	위치 : 이류면 본리 90전 일원 면적 : 6,552㎡ 경관녹지 폐지	역사적 문화유적 보호를 위해 경관녹지로 지정했으나 시굴결과 문화유적이 발굴되지 않아 생산용 지로 활용함

2) 공원결정조서

구분	도면 표시 번호	시설명	시설의 세분	위 치	면 적(㎡)			최 초 결정일	비고
					기정	변 경	변경후		
기정	6	공원	근린 공원	이류면완오리 산15-1임일원	15,328	-	-	2005.11.4	면적변경
변경	6	공원	근린 공원	이류면완오리 산15-1임일원	-	감) 581	14,747	-	

■ 공원 변경사유서

도면표시번호	공 원 명	변경내용	변경사유
4	6호공원	위치 : 이류면완오리 산15-1임일원 면적 : 15,328㎡ ⇒ 14,747㎡ (감 581㎡)	자연사면 및 원형보존지 확보로 인한 인접도로계획 조정으로 근린공원면적 축소

3) 공공공지 결정(변경)조서(변경 없음)

다. 유통 및 공급시설

1) 수도공급설비 결정조서

구분	도면 표시 번호	시설명	위 치	면 적(㎡)			최 초 결정일	비고
				기정	변 경	변경후		
신설	1	가압장	이류면 완오리 91전 일원	-	증 1,504	1,504	-	신설

■ 수도공급설비 변경사유서

도면표시번호	공급시설명	변경내용	변경사유
1	배수지 가압장	위치 : 이류면 완오리 91전 일원 면적 : 1,504㎡(증 1,504㎡)	충주댐 취수장으로부터 산업단지 배수지까지의 용수공급을 위한 가압장 신설

2) 전기공급설비 결정조서(변경 없음)

라. 공공 및 문화체육시설

1) 학교시설 결정조서(변경 없음)

마. 방재시설

1) 하천 결정조서(변경 없음)

2) 저류시설 결정조서(변경 없음)

바. 환경기초시설

1) 폐기물처리시설 결정조서(변경 없음)

2) 수질오염방지시설 결정조서(변경 없음)

● 지구단위계획 구역지정서

- 제1종 지구단위계획구역 결정조서(변경 없음)

● 지구단위계획 결정조서

○ 토지이용 및 시설에 관한 계획

1. 기반시설의 배치와 규모에 관한 도시 관리 계획 결정조서

- 가. 교통시설(변경 없음)
- 나. 공간시설(변경 없음)
- 다. 공공·문화체육시설(변경 없음)

○ 건축물 등에 관한 계획

1. 건축물에 관한 용도·건폐율·높이·배치·형태·색채·건축선에 관한 결정조서

- 가. 단독주택용지(변경 없음)
- 나. 공동주택용지(변경 없음)
- 다. 준주거용지(변경 없음)
- 라. 상업용지(변경 없음)
- 마. 공공 및 기타관련시설(변경 없음)

○ 가구 및 획지의 규모와 조성에 관한 계획

1. 가구 및 획지의 규모와 조성에 관한 도시 관리계획 결정조서

- 가. 단독 주택용지(변경 없음)
- 나. 공동주택용지(변경 없음)
- 다. 준주거용지(변경 없음)
- 라. 상업용지(변경 없음)
- 마. 공공 및 기타관련시설(변경 없음)

□ 관계도서는 한국토지공사 충북지역본부와 충주시청(최첨단기업도시지원단)에 비치하고 이해관계인 및 일반인에게 보입니다.

## 충청북도고시 제2007 - 2호

### 제천시 한수·덕산 농어촌생활용수개발사업 수도사업 인가

제천시 한수·덕산 농어촌생활용수개발사업에 대하여 수도법 제12조제3항 규정에 의거 다음과 같이 고시합니다.

2007년 1월 5일  
충청북도지사

1. 사업명 : 제천시 한수·덕산 농어촌생활용수개발사업
2. 사업시행자
  - 명칭 : 제천시청
  - 주소 : 제천시 시청길 15(천남동 12-2)
3. 사업의 목적 및 개요
  - 목적
 

소규모 수도시설 급수지역인 제천시 수산면, 덕산면, 한수면 일원은 수질악화 및 용수공급 부족지역으로 고압정수장에서 용수를 공급하여 안정적이고 깨끗한 수돗물을 공급하여 도시와 농촌간의 균형발전과 주민 보건위생 향상에 목적이 있다.
  - 개요
    - 수원 : 평창강(고압정수장, 시설용량 85천m<sup>3</sup>/일)
    - 시설개요 : 배수지 3지, 가압시설 5개소, 송수관로 28.3km, 배수관로 10.7km
  - 목표년도 : 2015년
4. 사업시행지의 위치 및 면적
  - 제천시 수산면, 덕산면, 한수면 일원
5. 급수구역, 급수인구 및 급수량
  - 급수구역 : 3개면 30개리
    - 수산면 : 수산1리, 수산2리, 내리, 적곡리, 수곡1리, 수곡2리, 수리, 대전1리, 대전2리, 오티리
    - 덕산면 : 신현1리, 신현2리, 수산1리, 수산2리, 선고1리, 선고2리, 선고3리, 성암리, 성내리, 후촌리, 금곡리, 월악리, 광천리, 삼전리, 월룡리
    - 한수면 : 송계1리, 송계2리, 송계3리, 송계4리, 탄지리
  - 급수인구 : 4,282명
  - 1인 1일 평균 급수량 : 367ℓ/인



6. 사업시행기간 및 급수개시예정일

- 사업시행기간 : 2006. 11~2009. 12
- 급수개시 예정일 : 2009. 12

7. 수용·사용할 토지조서 : 게재 생략

- 관계 도서 및 토지조서는 제천시 수도사업소(043-640-4066)에 비치하고 이해관계인에게 보이고 있습니다. 끝.

공 고
--------

**충청북도공고 제2007 - 1호**

**2007년도 충청북도지역개발채권 상환개시 공고**

충청북도 지역개발기금 설치조례 제10조의 규정에 의거, 2007년도에 상환시기가 도래하는 충청북도 지역개발채권의 상환을 위하여 다음과 같이 상환개시를 공고합니다.

2007. 1. 5.

충청북도지사

**1. 상환대상 : 2002년도 발행 지역개발채권**

※ 상환개시일 : 발행일 기준 5년 후

**2. 상환기간 : 2007. 1. 31. ~ 2007. 12. 31.**

※ 공휴일 및 토요일무일 제외

**3. 상환장소 : 전국 농협중앙회 및 단위농협**

**4. 상환신청시 지참물**

○ 개인 : 지역개발채권 증권 또는 매입증서, 신분증, 도장(서명가능)

○ 법인 : 지역개발채권 증권 또는 매입증서, 사업자등록증(사본),  
법인인감증명서

※ 대리청구시는 위의 지참물 이외에 위임장 및 수령인 신분증 지참

기타 자세한 내용은 충청북도 예산담당관실(☎043-220-2231~2233)  
또는 농협중앙회 청주·청원시군지부(☎043-220-9236,9280)로 문의  
하시기 바랍니다.

## 충청북도 공고 제2007 - 2호

### 정보통신공사업등록공고

정보통신공사업법 제72조 규정에 의거 정보통신공사업 등록사항을 다음과 같이  
공고합니다.

2007. 1. 5.

충청북도지사

등록업종 (등록번호)	상호 및 대표자 (법인등록번호)	영업소재지	등록일자	비 고
정보통신공사업 (제430047호)	주식회사 아름 대표이사 김찬구 (150111-0100987)	청주시 흥덕구 봉명동 659번지 2층	2006.12.27	신규등록

## 충청북도 공고 제2007 - 3호

## 정보통신공사업등록공고

정보통신공사업법 제72조 규정에 의거 정보통신공사업 등록사항을 다음과 같이  
공고합니다.

2007. 1. 5.

충청북도지사

등록업종 (등록번호)	상호 및 대표자 (법인등록번호)	영업소재지	등록일자	비 고
정보통신공사업 (제430048호)	정석티앤아이주식회사 대표이사 최인수 (154311-0012895)	청주시 흥덕구 운천동 1113번지	2006.12.27	신규등록

**충청북도공고 제2007 - 4호**

**방염처리업등록공고**

소방시설 설치유지 및 안전관리에 관한 법률 제14조 및 같은법 시행령 제21조의 규정에 의거 방염처리업을 신규로 등록하였기에 다음과 같이 공고합니다.

2007년 1월 5일  
충청북도지사

등록번호	상 호	대표자	영업소재지	등록일자	등록업종
제2006-8호	현대소방방재	최재훈	충북 청주시 상당구 용암동 1466	2006. 12. 28	합판·목재류 방염처리업

**충청북도 공고 제2007 - 5호**





**공인 등록·폐기 공고**

충청북도공인조례 제8조 및 제16조의 규정에 의거 공인을 등록·폐기하고 동 조례 제9조에 따라 다음과 같이 공고합니다.

2007년 1월 5일

충청북도지사

1. 공인 등록·폐기사유 : 충청북도행정기구설치조례 개정에 따른 기관명칭 변경
2. 공인의 사용(폐기)일 : 2007. 1. 1 (2006.12.31)
3. 등록하는 공인 인영 : 39개














공 인 명	인 영	글씨및규격	공 인 명	인 영	글씨및규격
충청북도 생명산업 추진단장 인		한글전서체 정사각형 (2.7cm×2.7cm)	충청북도 도로관리 사업소장 인		한글전서체 정사각형 (2.4cm×2.4cm)
충청북도 농업기술 원포도연 구조장인		한글전서체 정사각형 (2.4cm×2.4cm)	충청북도 농업기술 원마늘연 구조장인		한글전서체 정사각형 (2.4cm×2.4cm)



















공 인 명	인 영	글씨맞규격	공 인 명	인 영	글씨맞규격
충청북도 농업기술원 시설농업 연구소장인		한글전서체 정사각형 (2.4cm×2.4cm)	충청북도 농업기술원 잡사시험 장장인		한글전서체 정사각형 (2.4cm×2.4cm)
충청북도 도로관리 사업소총주 지소장인		한글전서체 정사각형 (2.4cm×2.4cm)	충청북도 청주동부 소방서중앙 119 안전 센터장인		한글전서체 정사각형 (2.1cm×2.1cm)
충청북도 청주동부 소방서울량 119 안전 센터장인		한글전서체 정사각형 (2.1cm×2.1cm)	충청북도 청주동부 소방서북문 119 안전 센터장인		한글전서체 정사각형 (2.1cm×2.1cm)
충청북도 청주동부 소방서문의 119 안전 센터장인		한글전서체 정사각형 (2.1cm×2.1cm)	충청북도 청주동부 소방서보은 119 안전 센터장인		한글전서체 정사각형 (2.1cm×2.1cm)
충청북도 청주동부 소방서내수 119 안전 센터장인		한글전서체 정사각형 (2.1cm×2.1cm)	충청북도 청주서부 소방서중앙 119 안전 센터장인		한글전서체 정사각형 (2.1cm×2.1cm)
충청북도 청주서부 소방서북대 119 안전 센터장인		한글전서체 정사각형 (2.1cm×2.1cm)	충청북도 청주서부 소방서남부 119 안전 센터장인		한글전서체 정사각형 (2.1cm×2.1cm)
충청북도 청주서부 소방서사직 119 안전 센터장인		한글전서체 정사각형 (2.1cm×2.1cm)	충청북도 충주소방서 중앙119안전 센터장인		한글전서체 정사각형 (2.1cm×2.1cm)
충청북도 충주소방서 남부119안전 센터장인		한글전서체 정사각형 (2.1cm×2.1cm)	충청북도 충주소방서 수안보119 안전센터장인		한글전서체 정사각형 (2.1cm×2.1cm)
충청북도 충주소방서 주덕119안전 센터장인		한글전서체 정사각형 (2.1cm×2.1cm)	충청북도 충주소방서 양성119안전 센터장인		한글전서체 정사각형 (2.1cm×2.1cm)






공 인 명	인 영	글씨맞규격	공 인 명	인 영	글씨맞규격
충청북도 제천소방서 중앙119안전 센터장인		한글전서체 정사각형 (2.1cm×2.1cm)	충청북도 제천소방서 화산119안전 센터장인		한글전서체 정사각형 (2.1cm×2.1cm)
충청북도 제천소방서 봉양119안전 센터장인		한글전서체 정사각형 (2.1cm×2.1cm)	충청북도 제천소방서 단양119안전 센터장인		한글전서체 정사각형 (2.1cm×2.1cm)
충청북도 제천소방서 매포119안전 센터장인		한글전서체 정사각형 (2.1cm×2.1cm)	충청북도 영동소방서 중앙119안전 센터장인		한글전서체 정사각형 (2.1cm×2.1cm)
충청북도 영동소방서 옥천119안전 센터장인		한글전서체 정사각형 (2.1cm×2.1cm)	충청북도 영동소방서 황간119안전 센터장인		한글전서체 정사각형 (2.1cm×2.1cm)
충청북도 영동소방서 청산119안전 센터장인		한글전서체 정사각형 (2.1cm×2.1cm)	충청북도 증평소방서 중앙119안전 센터장인		한글전서체 정사각형 (2.1cm×2.1cm)
충청북도 증평소방서 괴산119안전 센터장인		한글전서체 정사각형 (2.1cm×2.1cm)	충청북도 진천소방서 중앙119안전 센터장인		한글전서체 정사각형 (2.1cm×2.1cm)
충청북도 진천소방서 광혜원119 안전센터장인		한글전서체 정사각형 (2.1cm×2.1cm)	충청북도 음성소방서 중앙119안전 센터장인		한글전서체 정사각형 (2.1cm×2.1cm)
충청북도 음성소방서 음성119안전 센터장인		한글전서체 정사각형 (2.1cm×2.1cm)	충청북도 음성소방서 대소119안전 센터장인		한글전서체 정사각형 (2.1cm×2.1cm)
충청북도 음성소방서 감곡119안전 센터장인		한글전서체 정사각형 (2.1cm×2.1cm)			



4. 폐기하는 공인 인영 : 39개

공인명	인영	글씨맞규격	공인명	인영	글씨맞규격
충청북도 바이오산업 추진단장 의인		한글전서체 정사각형 (2.7cm×2.7cm)	충청북도 건설종합 본부장인		한글전서체 정사각형 (2.4cm×2.4cm)
충청북도 농업기술원 옥천포도 시험장장인		한글전서체 정사각형 (2.1cm×2.1cm)	충청북도 농업기술원 단양마늘 시험장장인		한글전서체 정사각형 (2.4cm×2.4cm)
충청북도 농업기술원 음성생활농업 시험장장인		한글전서체 정사각형 (2.4cm×2.4cm)	충청북도 농업기술원 잠사균이 시험장장인		한글전서체 정사각형 (2.4cm×2.4cm)
충청북도 건설종합 본부충주 지소장인		한글전서체 정사각형 (2.4cm×2.4cm)	충청북도 청주동부 소방서중앙 파출소장인		한글전서체 정사각형 (2.1cm×2.1cm)
충청북도 청주동부 소방서울량 파출소장인		한글전서체 정사각형 (2.1cm×2.1cm)	충청북도 청주동부 소방서북문 파출소장인		한글전서체 정사각형 (2.1cm×2.1cm)
충청북도 청주동부 소방서문의 파출소장인		한글전서체 정사각형 (2.1cm×2.1cm)	충청북도 청주동부 소방서보은 파출소장인		한글전서체 정사각형 (2.1cm×2.1cm)
충청북도 청주동부 소방서내수 파출소장인		한글전서체 정사각형 (2.1cm×2.1cm)	충청북도 청주서부 소방서중앙 파출소장인		한글전서체 정사각형 (2.1cm×2.1cm)
충청북도 청주서부 소방서북대 파출소장인		한글전서체 정사각형 (2.1cm×2.1cm)	충청북도 청주서부 소방서남부 파출소장인		한글전서체 정사각형 (2.1cm×2.1cm)

공 인 명	인 영	글씨맞규격	공 인 명	인 영	글씨맞규격
충청북도 청주서부 소방서사직 파출소장인		한글전서체 정사각형 (2.1cm×2.1cm)	충청북도 충주소방서 중앙파출소 장인		한글전서체 정사각형 (1.8cm×1.8cm)
충청북도 충주소방서 남부파출소 장인		한글전서체 정사각형 (1.8cm×1.8cm)	충청북도 충주소방서 수안보파출 소장인		한글전서체 정사각형 (1.8cm×1.8cm)
충청북도 충주소방서 주덕파출소 장인		한글전서체 정사각형 (1.8cm×1.8cm)	충청북도 충주소방서 양성파출소 장인		한글전서체 정사각형 (2.1cm×2.1cm)
충청북도 제천소방서 중앙파출소 장인		한글전서체 정사각형 (1.8cm×1.8cm)	충청북도 제천소방서 화산파출소 장인		한글전서체 정사각형 (1.8cm×1.8cm)
충청북도 제천소방서 봉양파출소 장인		한글전서체 정사각형 (1.9cm×1.9cm)	충청북도 제천소방서 단양파출소 장인		한글전서체 정사각형 (1.8cm×1.8cm)
충청북도 제천소방서 매포파출소 장인		한글전서체 정사각형 (1.8cm×1.8cm)	충청북도 영동소방서 중앙파출소 장인		한글전서체 정사각형 (1.6cm×1.6cm)
충청북도 영동소방서 옥천파출소 장인		한글전서체 정사각형 (1.6cm×1.6cm)	충청북도 영동소방서 황간파출소 장인		한글전서체 정사각형 (2.1cm×2.1cm)
충청북도 영동소방서 청산파출소 장인		한글전서체 정사각형 (2.1cm×2.1cm)	충청북도 증평소방서 중앙파출소 장인		한글전서체 정사각형 (1.8cm×1.8cm)
충청북도 증평소방서 괴산파출소 장인		한글전서체 정사각형 (1.9cm×1.9cm)	충청북도 진천소방서 중앙파출소 장인		한글전서체 정사각형 (2.1cm×2.1cm)

공 인 명	인 영	글씨맞규격	공 인 명	인 영	글씨맞규격
충청북도 진천소방서 광혜원파출 소장인		한글전서체 정사각형 (2.1cm×2.1cm)	충청북도 음성소방서 중앙파출소 장인		한글전서체 정사각형 (2.1cm×2.1cm)
충청북도 음성소방서 음성파출소 장인		한글전서체 정사각형 (1.8cm×1.8cm)	충청북도 음성소방서 대소파출소 장인		한글전서체 정사각형 (2.1cm×2.1cm)
충청북도 음성소방서 감곡파출소 장인		한글전서체 정사각형 (2.1cm×2.1cm)			





**충청북도 공고 제2007 - 6호**

**전자이미지관인 등록·폐기 공고**

충청북도공인조례 제8조 및 제16조의 규정에 의거 전자 이미지관인을 등록·폐기하고 동 조례 제9조에 따라 다음과 같이 공고합니다.

2007년 1월 5일  
충청북도지사

1. 전자이미지관인 등록·폐기사유 : 충청북도행정기구설치조례 개정에 따른 기관명칭 변경
2. 전자이미지관인의 사용(폐기)일 : 2007. 1. 1 (2006.12.31)
3. 등록하는 전자이미지관인 인영 : 39개














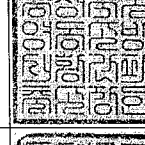




공인명	인영	글씨및규격	공인명	인영	글씨및규격
충청북도 생명산업 추진단장인		한글전서체 정사각형 (2.7cm×2.7cm)	충청북도 도로관리 사업소장인		한글전서체 정사각형 (2.4cm×2.4cm)
충청북도 농업기술원 포도연구 소장인		한글전서체 정사각형 (2.4cm×2.4cm)	충청북도 농업기술원 마늘연구 소장인		한글전서체 정사각형 (2.4cm×2.4cm)

공 인 명	인 영	글씨맞규격	공 인 명	인 영	글씨맞규격
충청북도 농업기술원 시설농업 연구소장인		한글전서체 정사각형 (2.4cm×2.4cm)	충청북도 농업기술원 감사시험 장장인		한글전서체 정사각형 (2.4cm×2.4cm)
충청북도 도로관리 사업소총주 지소장인		한글전서체 정사각형 (2.4cm×2.4cm)	충청북도 청주동부 소방서중앙 119 안전 센터장인		한글전서체 정사각형 (2.1cm×2.1cm)
충청북도 청주동부 소방서울량 119 안전 센터장인		한글전서체 정사각형 (2.1cm×2.1cm)	충청북도 청주동부 소방서북문 119 안전 센터장인		한글전서체 정사각형 (2.1cm×2.1cm)
충청북도 청주동부 소방서문의 119 안전 센터장인		한글전서체 정사각형 (2.1cm×2.1cm)	충청북도 청주동부 소방서보은 119 안전 센터장인		한글전서체 정사각형 (2.1cm×2.1cm)
충청북도 청주동부 소방서내수 119 안전 센터장인		한글전서체 정사각형 (2.1cm×2.1cm)	충청북도 청주서부 소방서중앙 119 안전 센터장인		한글전서체 정사각형 (2.1cm×2.1cm)
충청북도 청주서부 소방서북대 119 안전 센터장인		한글전서체 정사각형 (2.1cm×2.1cm)	충청북도 청주서부 소방서남부 119 안전 센터장인		한글전서체 정사각형 (2.1cm×2.1cm)
충청북도 청주서부 소방서사직 119 안전 센터장인		한글전서체 정사각형 (2.1cm×2.1cm)	충청북도 충주소방서 중앙119안전 센터장인		한글전서체 정사각형 (2.1cm×2.1cm)
충청북도 충주소방서 남부119안전 센터장인		한글전서체 정사각형 (2.1cm×2.1cm)	충청북도 충주소방서 수안보119 안전센터장인		한글전서체 정사각형 (2.1cm×2.1cm)
충청북도 충주소방서 주덕119안전 센터장인		한글전서체 정사각형 (2.1cm×2.1cm)	충청북도 충주소방서 양성119안전 센터장인		한글전서체 정사각형 (2.1cm×2.1cm)






공 인 명	인 영	글씨맞규격	공 인 명	인 영	글씨맞규격
충청북도 제천소방서 중앙119안전 센터장인		한글전서체 정사각형 (2.1cm×2.1cm)	충청북도 제천소방서 화산119안전 센터장인		한글전서체 정사각형 (2.1cm×2.1cm)
충청북도 제천소방서 봉양119안전 센터장인		한글전서체 정사각형 (2.1cm×2.1cm)	충청북도 제천소방서 단양119안전 센터장인		한글전서체 정사각형 (2.1cm×2.1cm)
충청북도 제천소방서 매포119안전 센터장인		한글전서체 정사각형 (2.1cm×2.1cm)	충청북도 영동소방서 중앙119안전 센터장인		한글전서체 정사각형 (2.1cm×2.1cm)
충청북도 영동소방서 옥천119안전 센터장인		한글전서체 정사각형 (2.1cm×2.1cm)	충청북도 영동소방서 황간119안전 센터장인		한글전서체 정사각형 (2.1cm×2.1cm)
충청북도 영동소방서 청산119안전 센터장인		한글전서체 정사각형 (2.1cm×2.1cm)	충청북도 증평소방서 중앙119안전 센터장인		한글전서체 정사각형 (2.1cm×2.1cm)
충청북도 증평소방서 괴산119안전 센터장인		한글전서체 정사각형 (2.1cm×2.1cm)	충청북도 진천소방서 중앙119안전 센터장인		한글전서체 정사각형 (2.1cm×2.1cm)
충청북도 진천소방서 광혜원119 안전센터장인		한글전서체 정사각형 (2.1cm×2.1cm)	충청북도 음성소방서 중앙119안전 센터장인		한글전서체 정사각형 (2.1cm×2.1cm)
충청북도 음성소방서 음성119안전 센터장인		한글전서체 정사각형 (2.1cm×2.1cm)	충청북도 음성소방서 대소119안전 센터장인		한글전서체 정사각형 (2.1cm×2.1cm)
충청북도 음성소방서 감곡119안전 센터장인		한글전서체 정사각형 (2.1cm×2.1cm)			

4. 폐기하는 전자이미지관인 인영 : 39개

공인명	인영	글씨맞규격	공인명	인영	글씨맞규격
충청북도 바이오산업 추진단장 의인		한글전서체 정사각형 (2.7cm×2.7cm)	충청북도 건설종합 본부장인		한글전서체 정사각형 (2.4cm×2.4cm)
충청북도 농업기술원 육천포도 시험장장인		한글전서체 정사각형 (2.1cm×2.1cm)	충청북도 농업기술원 단양마늘 시험장장인		한글전서체 정사각형 (2.4cm×2.4cm)
충청북도 농업기술원 음상시골농업 시험장장인		한글전서체 정사각형 (2.4cm×2.4cm)	충청북도 농업기술원 잠사균이 시험장장인		한글전서체 정사각형 (2.4cm×2.4cm)
충청북도 건설종합 본부충주 지소장인		한글전서체 정사각형 (2.4cm×2.4cm)	충청북도 청주동부 소방서중앙 파출소장인		한글전서체 정사각형 (2.1cm×2.1cm)
충청북도 청주동부 소방서울량 파출소장인		한글전서체 정사각형 (2.1cm×2.1cm)	충청북도 청주동부 소방서북문 파출소장인		한글전서체 정사각형 (2.1cm×2.1cm)
충청북도 청주동부 소방서문의 파출소장인		한글전서체 정사각형 (2.1cm×2.1cm)	충청북도 청주동부 소방서보은 파출소장인		한글전서체 정사각형 (2.1cm×2.1cm)
충청북도 청주동부 소방서내수 파출소장인		한글전서체 정사각형 (2.1cm×2.1cm)	충청북도 청주서부 소방서중앙 파출소장인		한글전서체 정사각형 (2.1cm×2.1cm)
충청북도 청주서부 소방서북대 파출소장인		한글전서체 정사각형 (2.1cm×2.1cm)	충청북도 청주서부 소방서남부 파출소장인		한글전서체 정사각형 (2.1cm×2.1cm)

공 인 명	인 영	글씨맞규격	공 인 명	인 영	글씨맞규격
충청북도 청주서부 소방서사직 파출소장인		한글전서체 정사각형 (2.1cm×2.1cm)	충청북도 충주소방서 중앙파출소 장인		한글전서체 정사각형 (1.8cm×1.8cm)
충청북도 충주소방서 남부파출소 장인		한글전서체 정사각형 (1.8cm×1.8cm)	충청북도 충주소방서 수안보파출 소장인		한글전서체 정사각형 (1.8cm×1.8cm)
충청북도 충주소방서 주덕파출소 장인		한글전서체 정사각형 (1.8cm×1.8cm)	충청북도 충주소방서 양성파출소 장인		한글전서체 정사각형 (2.1cm×2.1cm)
충청북도 제천소방서 중앙파출소 장인		한글전서체 정사각형 (1.8cm×1.8cm)	충청북도 제천소방서 화산파출소 장인		한글전서체 정사각형 (1.8cm×1.8cm)
충청북도 제천소방서 봉양파출소 장인		한글전서체 정사각형 (1.9cm×1.9cm)	충청북도 제천소방서 단양파출소 장인		한글전서체 정사각형 (1.8cm×1.8cm)
충청북도 제천소방서 매포파출소 장인		한글전서체 정사각형 (1.8cm×1.8cm)	충청북도 영동소방서 중앙파출소 장인		한글전서체 정사각형 (1.6cm×1.6cm)
충청북도 영동소방서 옥천파출소 장인		한글전서체 정사각형 (1.6cm×1.6cm)	충청북도 영동소방서 황간파출소 장인		한글전서체 정사각형 (2.1cm×2.1cm)
충청북도 영동소방서 청산파출소 장인		한글전서체 정사각형 (2.1cm×2.1cm)	충청북도 증평소방서 중앙파출소 장인		한글전서체 정사각형 (1.8cm×1.8cm)
충청북도 증평소방서 괴산파출소 장인		한글전서체 정사각형 (1.9cm×1.9cm)	충청북도 진천소방서 중앙파출소 장인		한글전서체 정사각형 (2.1cm×2.1cm)



공 인 명	인 영	글씨맞규격	공 인 명	인 영	글씨맞규격
충청북도 진천소방서 광혜원파출 소장인		한글전서체 정사각형 (2.1cm×2.1cm)	충청북도 음성소방서 중앙파출소 장인		한글전서체 정사각형 (2.1cm×2.1cm)
충청북도 음성소방서 음성파출소 장인		한글전서체 정사각형 (1.8cm×1.8cm)	충청북도 음성소방서 대소파출소 장인		한글전서체 정사각형 (2.1cm×2.1cm)
충청북도 음성소방서 감곡파출소 장인		한글전서체 정사각형 (2.1cm×2.1cm)			

**충청북도공고 제2007 - 7호**

**충청북도 행정기구 설치 조례 시행규칙 정정공고**

충청북도 도보 제2439호(2006. 12. 29.)에 게재된 충청북도 행정기구 설치 조례 시행규칙 공포(규칙 제2562호) 내용중 별표의 증평소방서에 관한 다음사항을 정정공고합니다.

2007. 1. 5.

충청북도지사

변 경 전					변 경 후					
[별표] 119안전센터 구조대의 명칭, 위치 및 관할구역표					[별표] 119안전센터 구조대의 명칭, 위치 및 관할구역표					
소방서별	구 분	명 칭	위 치	관할구역	소방서별	구 분	명 칭	위 치	관할구역	
증평소방서	(생략)	(생략)	(생략)	(생략)	증평소방서	(현행과 같음)	(현행과 같음)	(현행과 같음)	(현행과 같음)	
	구조대	증평119 119안전센터	(생략)	(생략)		구조대	증평119 구조대	(현행과 같음)	(현행과 같음)	(현행과 같음)
		괴산119안전 센터	(생략)	(생략)			괴산 특수구조대	(현행과 같음)	(현행과 같음)	(현행과 같음)

**충청북도공고 제2007-8호**

**충청북도 지방공무원 정원관리 및 분장사무에 관한 규정 정정공고**

충청북도 도보 제2439호(2006. 12. 29.)에 게재된 충청북도 지방공무원 정원관리 및 분장사무에 관한 규정 발령(훈령 제1224호) 내용중 사무 분장표의 보건환경연구원 다음사항을 정정공고합니다.

2007. 1. 5.  
충청북도지사

변 경 전		변 경 후	
[별표6] 사무분장표		[별표6] 사무분장표	
과.팀	분장사무	과.팀	분장사무
시험연구부 미생물과	(생 략)	연구부 .....	(현행과 같음)
시험연구부 식의약품분석과	(생 략)	연구부 .....	(현행과 같음)
시험연구부 환경조사과	(생 략)	연구부 .....	(현행과 같음)
시험연구부 대기보전과	(생 략)	연구부 .....	(현행과 같음)
시험연구부 산업폐수과	(생 략)	연구부 .....	(현행과 같음)
시험연구부 먹는물검사과	(생 략)	연구부 .....	(현행과 같음)
시험연구부 폐기물분석과	(생 략)	연구부 .....	(현행과 같음)

## 충청북도 공고 제2007 - 9호

## 정보통신공사업 법인합병 공고

정보통신공사업법 제72조 규정에 의거 정보통신공사업 법인합병사항을 다음과 같이 공고합니다.

2007. 1. 5

충청북도지사

구분	법인등록번호 (등록번호)	상호 및 대표자 (법인등록번호)	영업소재지	합병 일
분할합병 법인	정보통신공사업 (130417)	(주)대명전기공사 대표 : 김영남, 정경자, 강윤철 (150111-0055596)	충남 부여군 부여읍 동남리 677-7	2006. 12.20
신설합병 법인		위진전기(주) 대표 : 김산중, 박정운 (161311-0018464)	청주시 흥덕구 서촌동 567-3	
합병 후 존속법인	정보통신공사업 (130417)	위진전기(주) 대표 : 김산중, 박정운 (161311-0018464)	청주시 흥덕구 서촌동 567-3	

※ 합병신고 수리일 : 2007. 1. 2

**충청북도 공고 제2007 - 10호**

**충청북도 Happy Call 센터 위·수탁협약 체결사항 공고**

충청북도 사무의 위탁관리 조례 제7조 제3항에 의거 충청북도 Happy Call 센터 위·수탁협약 체결사항을 다음과 같이 공고합니다.

2007년 1월 5일

충청북도지사

1. 수탁기관 : 주식회사 아이앤씨엠
2. 위탁기간 : '07. 1. 1 ~ '07. 12. 31 (1년)
3. 위탁금액 : 금이천만원정(₩20,000,000원)
4. 센터운영
  - 운영시간 : 평일 09:00~18:00
  - 장 소 : 혁신분권과 사무실
  - 상담인력 : 1명(현장대리인겸 상담원)
5. 위탁사무
  - Happy Call 실시
    - 처리과정에서 불편한 사항, 처리결과에 대한 만족도 조사 등
  - 민원·제안전용전화 운영
    - 민원·제안접수, 처리과 송부, 처리결과 등
  - 고객의 요구 조사 : 민원처리 개선사항 등
  - 위탁시설물의 유지관리 : 컴퓨터, 전화기 및 집기류
  - 센터운영관리
    - 상담원의 채용·교육훈련·복지후생 등
    - 정보보안, 시설보호 등
6. 기타 문의사항은 충청북도 혁신담당관실 (043-220-2282)로 문의하시기 바랍니다.

# 시군 행정

충주시고시 제2006 -135호

## 충주도시계획시설(학교:건국대학교)변경결정및지형도면승인고시

충주도시계획시설(학교:건국대학교)에 대하여 국토의계획및이용에관한법률제30조 및 제32조와 같은법시행령 제25조3항 및 제27조와 충청북도사무위임조례제2조의 규정에 의거 변경결정 및 지형도면승인하고 이를 고시합니다.

2006년 12월 29일

충 주 시 장

1. 도시계획시설변경결정 및 지형도면승인조서

(1) 충주도시계획시설(학교:건국대학교) 변경결정조서

구 분	도면표시번호	시설명	시설의세분	위 치	면 적(m <sup>2</sup> )			최 초승인일	비 고
					기 정	변 경	변경후		
변경	28	학 교	건 국대학교	충주시단월동 322학번지 일원	348,439	-	348,439	충북고시 111호 (90.6.19)	세부시설 변경

(2) 충주도시계획시설(학교:건국대학교) 변경사유서

도 면 표시번호	세부시설명	변 경 내 용	변 경 사 유 서
1	학군단	기정 : 390.00m <sup>2</sup> 변경 : 1,070.28m <sup>2</sup> 증 : 680.28m <sup>2</sup>	이전에 따른 건축물 증축 및 위치 변경
2	무기고	기정 : 78.00m <sup>2</sup> 폐지 : 78.00m <sup>2</sup>	인문사회연구동 신축에 따른 폐지
3	인문과학대학	기정 : 6,716.62m <sup>2</sup> 변경 : 6,727.12m <sup>2</sup> 증 10.50m <sup>2</sup>	교직원 및 학생들에게 훌륭한 여가생활 장소제공
6	가스저장소	기정 : 7.00m <sup>2</sup> 폐지 : 7.00m <sup>2</sup>	건축물 폐지
8	가스저장소	기정 : 6.16m <sup>2</sup> 폐지 : 6.16m <sup>2</sup>	건축물 폐지
22	버스기사실	면적변경 없음	위치변경
23	가스저장소	기정 : 172.80m <sup>2</sup> 폐지 : 172.80m <sup>2</sup>	건축물 폐지
27	폐수처리장고	기정 : 17.28m <sup>2</sup> 폐지 : 17.28m <sup>2</sup>	건축물 폐지
36	공동 연구동	기정 : 8,996.14m <sup>2</sup> 변경 : 9,422.68m <sup>2</sup> 증 : 426.54m <sup>2</sup>	교직원 및 학생들에게 훌륭한 여가생활 장소제공
48	인문사회 연구동	신설 : 5,576.12m <sup>2</sup>	교수 및 학생들 에게 관찰 시험 연구 휴식등의 기능
49	화장실 및 샤워실	신설 : 48.0m <sup>2</sup>	
50	조경 사무실	신설 : 36.0m <sup>2</sup>	
51	테니스장 관리실	신설 : 36.0m <sup>2</sup>	교직원 및 학생들에게 휴식공간을제공함은 물론 테니스장을 효율적으로 관리하고자 함
52	버스 기사실(2)	신설 : 36.0m <sup>2</sup>	기존 버스 기사실이 협소하여 버스 기사실을 확충하여 휴식공간을제공하고자 함

- 충주도시계획시설(학교:건국대학교)세부시설변경결정조서 :별첨
- 2. 충주도시계획시설(학교:건국대학교)변경결정 및 지형도면승인도면 : 게재생략
- 3. 관계도서를 충주시청 지역개발과(☎850-6113)에 비치하고 토지소유자 및 이해관계인에게 보입니다.

충주도시계획시설(학교:건국대학교)세부시설변경결정조시(1)

구분	도면표시번호		세부시설명	기정 (㎡)		변경 (㎡)		변경 후 (㎡)		구조	비고	
	기정	변경		건축면적	연면적	건축면적	연면적	건축면적	연면적		기정	변경
<b>총 계</b>												
변경	1	1	학군단	38,311.73	140,028.20	1,536.51	6,568.20	39,848.24	146,596.40	철근콘크리트	지상1층	지하1층 지상2층
폐지	2	2	무기고	78.00	78.00	-78.00	-78.00	-	-	시멘트벽돌	지상1층	-
변경	3	3	인문과학대학	3,013.52	6,716.62	-	10.50	3,013.520	6,727.12	철근콘크리트	지하1층 지상5층	지하1층 지상5층
기정	4	4	사회과학대학	1,601.28	4,824.07	-	-	1,601.275	4,824.07	철근콘크리트	지하1층 지상4층	지하1층 지상4층
기정	5	5	자연과학대학	1,304.80	6,879.40	-	-	1,304.800	6,879.40	철근콘크리트	지하1층 지상5층	지하1층 지상5층
폐지	6	6	가스저장소	7.00	7.00	-7.00	-7.00	-	-	철근콘크리트	지상1층	-
기정	7	7	학생생활관	2,513.42	9,490.58	-	-	2,513.420	9,490.58	철근콘크리트	지하1층 지상5층	지하1층 지상5층
폐지	8	8	가스저장소	6.16	6.16	-6.16	-6.16	-	-	철근콘크리트	지상1층	-
기정	9	9	정문수위실	43.70	43.70	-	-	43.700	43.70	시멘트벽돌	지상1층	지상1층
기정	10	10	예술대학	1,127.94	6,090.29	-	-	1,127.940	6,090.29	철근콘크리트	지하1층 지상5층	지하1층 지상5층
소 계				10,085.82	34,525.82	49.12	599.62	10,134.94	35,125.44			
누 계				10,085.82	34,525.82	49.12	599.62	10,134.94	35,125.44			



충주도시계획시설(학교:건국대학교)세부시설변경결정조서(2)

구 분	도면표 시번호		세부시설명	기 정 (㎡)		변 경 (㎡)		변 경 후 (㎡)		구 조	비 고	
	기정	변경		건축면적	연면적	건축면적	연면적	건축면적	연면적		기정	변경
기정	11	11	가스저장소	7.00	7.00	-	-	7.000	7.00	철근콘크리트	지상1층	지상1층
"	12	12	종원도서관	2,046.51	10,320.12	-	-	2,046.510	10,320.12	철근콘크리트	지하1층 지상5층	지하1층 지상5층
"	13	13	외과대학(1)	1,452.74	7,869.32	-	-	1,452.740	7,869.32	철근콘크리트	지하1층 지상5층	지하1층 지상5층
"	14	14	가스저장소	9.00	9.00	-	-	9.000	9.00	철근콘크리트	지상1층	지상1층
"	15	15	온실(원예학과)	162.00	198.00	-	-	162.000	198.00	경량철골	지하1층 지상1층	지하1층 지상1층
"	16	16	학생회관	2,666.23	7,409.33	-	-	2,666.230	7,409.33	철근콘크리트	지하1층 지상4층	지하1층 지상4층
"	17	17	가스저장소	6.00	6.00	-	-	6.000	6.00	시멘트벽돌	지상1층	지상1층
"	18	18	예능실	99.63	99.63	-	-	99.630	99.63	경량철골	지상1층	지상1층
"	19	19	자연실습관	849.60	849.60	-	-	849.600	849.60	조립식판넬	지상1층	지상1층
"	20	20	여학생기숙사(1)	1,335.72	6,999.30	-	-	1,335.720	6,999.30	철근콘크리트	지하3층 지상5층	지하3층 지상5층
	소 계			8,634.43	33,767.30	-	-	8,634.43	33,767.30			
	누 계			18,720.25	68,293.12	49.12	599.62	18,769.37	68,892.74			

충주도시계획시설(학교:건국대학교)세부시설변경결정조서(3)

구분	도면표시번호		세부시설명	기정 (㎡)		변경 (㎡)		변경 후 (㎡)		구조		비고	
	기정	변경		건축면적	연면적	건축면적	연면적	건축면적	연면적	기정	변경		
기정	21	21	종합강의동	1,903.89	9,803.98	-	-	1,903.890	9,803.98	철근콘크리트	지하1층 지상5층	지하1층 지상5층	
변경	22	22	버스기사실	16.82	16.82			16.820	16.82	경량철골판넬	지상1층	지상1층	
폐지	23	23	원장사무실	86.40	172.80	-86.40	-172.80	-	-	경량철골판넬	지상2층	-	
기정	24	24	온실창고	70.81	70.81	-	-	70.810	70.81	경량철골판넬	지상1층	지상1층	
기정	25	25	입학과은실	107.52	107.52	-	-	107.520	107.52	경량철골판넬	지상1층	지상1층	
기정	26	26	입학관리실	36.00	36.00	-	-	36.000	36.00	시멘트벽돌	지상1층	지상1층	
폐지	27	27	폐수처리창고	17.28	17.28	-17.28	-17.28	-	-	경량철골판넬	지상1층	-	
기정	28	28	동문경비실	17.11	17.11	-	-	17.110	17.11	경량철골조	지상1층	지상1층	
기정	29	29	도자기소성실	153.00	153.00	-	-	153.000	153.00	철근콘크리트	지상1층	지상1층	
기정	30	30	사회교육원	676.64	990.74	-	-	676.640	990.74	철근콘크리트	지하1층 지상2층	지하1층 지상2층	
소 계				3,085.47	11,386.06	-103.68	-190.08	2,981.79	11,195.98				
누 계				21,805.72	79,679.18	-54.56	409.54	21,751.16	80,086.72				

충주도시계획시설(학교:건국대학교)세부시설변경결정지서(4)

구분	도면표시번호		세부시설명	기정(㎡)		변경(㎡)		변경후(㎡)		구조	비고	
	기정	변경		건축면적	연면적	건축면적	연면적	건축면적	연면적		기정	변경
기정	31	31	오수처리장	92.82	-	426.21	-	92.820	426.21	철근콘크리트	지하1층 지상1층	지하1층 지상1층
기정	32	32	행정동	1,338.63	-	3,164.77	-	1,338.632	3,164.77	철근콘크리트	지하1층 지상3층	지하1층 지상3층
기정	33	33	실내체육관	3,654.00	-	5,397.30	-	3,654.000	5,397.30	철근콘크리트	지하1층 지상2층	지하1층 지상2층
기정	34	34	건국정류장	84.84	-	84.84	-	84.84	84.84	철골조	지상1층	지상1층
기정	35	35	여학생기숙사(2)	1,602.02	-	7,239.69	-	1,602.02	7,239.69	RC조	지하1층 지상4층	지하1층 지상4층
변경	36	36	공동연구동	2,068.98	-	8,996.14	-	2,068.98	9,422.68	철근콘크리트	지하1층 지상6층	지하1층 지상6층
기정	37	37	복합실습동	467.01	-	792.06	-	467.01	792.06	철근콘크리트	지상2층	지상2층
기정	38	38	국제학사	471.68	-	4,033.35	-	471.68	4,033.35	RC조	지하1층 지상8층	지하1층 지상8층
기정	39	39	사회과학대학(2)	1,605.25	-	4,815.75	-	1,605.25	4,815.75	RC조	지하1층 지상2층	지하1층 지상2층
기정	40	40	과학관	2,925.59	-	11,625.84	-	2,925.59	11,625.84	RC조	지하1층 지상5층	지하1층 지상5층
소계				14,310.82	-	46,575.95	-	14,310.82	47,002.49			
누계				36,116.54	-54.56	126,255.13	836.08	36,061.98	127,091.21			

충주도시계획시설(학교:건국대학교)세부시설변경결정조서(5)

구 분	도면표 시번호		세부시설명	기 정 (㎡)		변 경 (㎡)		변 경 후 (㎡)		구 조	비 고	
	기정	변경		건축면적	연면적	건축면적	연면적	건축면적	연면적		기정	변경
기정	41	41	상하광장	7,668.00	-	-	-	7,668.00	-	-	-	-
기정	42	42	운동장	30,924.00	-	-	-	30,924.00	-	-	-	-
기정	43	43	종합운동장	16,708.00	-	-	-	16,708.00	-	-	-	-
기정	44	44	아르곤응점실	32.40	32.40			32.40	32.40	강장철골판넬	지상1층	지상1층
기정	45	45	바섯재배사	64.20	64.20			64.20	64.20	조립식판넬	지상1층	지상1층
기정	46	46	야외무대	95.00	95.00			95.00	95.00	철근콘크리트	지상1층	지상1층
기정	47	47	제2생활관	2,003.59	13,581.47			2,003.59	13,581.47	철근콘크리트	지하1층 지상9층	지하1층 지상9층
신설	-	48	인문사회연구동	-	-	1,435.07	5,576.12	1,435.07	5,576.12	철근콘크리트	-	지하1층 지상7층
신설	-	49	화장실위생사무실	-	-	48.00	48.00	48.00	48.00	콘테이너	-	지상1층
신설	-	50	조경사무실	-	-	36.00	36.00	36.00	36.00	콘테이너	-	지상1층
		소 계		2,195.19	13,773.07	1,519.07	5,660.12	3,714.26	19,433.19			
		누 계		38,311.73	140,028.20	1,464.51	6,496.20	39,776.24	146,524.40			



충주시고시 제2006 - 137호

도시계획시설사업(도로, 화장장, 일단의공업용지조성등) 실시계획변경인가 및 고시

충주도시계획시설사업(도로, 화장장, 일단의공업용지조성등)에 대하여 국토의계획및이용에관한법률 제88조와 같은법 시행령 제97조 및 충청북도사무위임조례 제2조의 규정에 의하여 실시계획을 변경인가(기간연장)하고 국토의계획및이용에 관한법률 제91조와 같은법 시행령 제100조의 규정에 의하여 아래와 같이 고시합니다.

2006. 12. 29.  
충 주 시 장

1. 사업의 명칭, 종류, 시행자, 사업기간

사업의 명칭	사업의 종류	사업시행자	사업기간		비고
			당초	변경	
용산아파트옆 소방도로 개설공사	도로	충주시장	2003. 05. 02. ~ 2006. 12. 31.	2003. 05. 02. ~ 2008. 12. 31.	
터미널 - 황실장간 소방도로 개설공사	도로	"	2003. 05. 02. ~ 2006. 12. 31.	2003. 05. 02. ~ 2008. 12. 31.	
세회빌라 - 청운로알간 소방도로 개설공사	도로	"	2004. 12. 10. ~ 2006. 12. 31.	2004. 12. 10. ~ 2008. 12. 31.	
여수울경로당앞소방도로 개설공사	도로	"	2004. 10. 15. ~ 2006. 12. 31.	2004. 10. 15. ~ 2008. 12. 31.	
연수동수마을소방도로개설공사	도로	"	2004. 10. 15. ~ 2006. 12. 31.	2004. 10. 15. ~ 2008. 12. 31.	

사업의 명칭	사업의 종류	사업시행자	사업기간		비고
			당초	변경	
단월4통하단마을소방도로 개설공사	도로	충주시장	2004. 10. 15. ~ 2006. 12. 31.	2004. 10. 15. ~ 2008. 12. 31.	
안림1통소방도로개설공사	도로	"	2004. 10. 15. ~ 2006. 12. 31.	2004. 10. 15. ~ 2008. 12. 31.	
칠금2통소방도로개설공사	도로	"	2004. 10. 15. ~ 2006. 12. 31.	2004. 10. 15. ~ 2008. 12. 31.	
동부외곽(용산주공@~관주교) 개설공사	도로	"	2002. 12. 06. ~ 2006. 12. 31.	2002년12월06일 ~ 2008. 12. 31.	
충주대앞취락지구도로개설공사	도로	"	2004. 12. 10. ~ 2006. 12. 31.	2004. 12. 10. ~ 2008. 12. 31.	
충주시 화장장 및 납골당 신축공사	화장장, 납골 시설주차장도로	"	2003. 12. 19. ~ 2006. 12. 31.	2004. 12. 10. ~ 2007. 12. 31.	
제2준공업단지 조성사업	도시계획사업 (일반공업용지조성사업)	"	1994. 12. 17. ~ 2006. 12. 31.	1994. 12. 17. ~ 2008. 12. 31.	

2. 사업의 위치 및 내용, 토지 또는 건물의 소유권등 권리명세(변경없음) : 계재생략

3. 관계도서를 충주시청 경제건설국 지역개발과(☎850-6113)에 비치하고 이해관계인에게 보입니다

**제천시고시 제2006 - 97호**

**제천 도시계획시설(공원) 세부시설결정(변경) 및 지형도면 승인고시**

제천시 도시계획시설(공원:교동근린공원)을 [국토의 계획 및 이용에 관한법률 제30조]규정에 의거 도시관리계획 결정(변경)하고 같은법 제32조 규정에 의거 지형도면 승인고시 하고, 관계도서를 제천시청 도시개발과에 비치하고 토지소유자와 일반인께 보입니다.

2006년 12월 29일  
제 천 시 장

**1. 제천 도시계획시설(공원) 세부시설결정(변경) 및 지형도면 승인조서**  
**가. 공원결정(변경)조서**

구분	도면번호	공원명	시설의세분	위치	면적(㎡)			최초결정일	비고
					기정	변경	변경후		
변경	2	교동공원	근린공원	제천시 교동산13번지 일원	50,000	-	50,000	'67.4.19	자연녹지지역

**변경사유**

도면번호	공원명	변경내용	변경사유
2	교동공원	세부시설 변경결정	• 공원내 기타시설(사찰) 및 주차장 변경을 위한 세부시설 변경

**나. 공원 세부시설 결정(변경)조서**

**1) 총괄 결정(변경)조서**

시설명	구분	부지면적(㎡)	건축규모(㎡)		비고	
			바닥면적	연면적		
계	기정	50,000	2,252.24	4,065.68	100%	
	변경	50,000	2,252.24	4,065.68		
시설	소계	기정	19,343	2,252.24	4,065.68	38.7%
		변경	19,343	2,252.24	4,065.68	
용지	도로 및 광장	기정	4,388	-	-	
		변경	4,388	-	-	
	휴양시설	기정	963	48.84	81.68	
		변경	963	48.84	81.68	
	유희시설	기정	830	16.00	16.00	
		변경	830	16.00	16.00	



시설 용지	운 동 시 설	기정	5,589	1,002.00	1,315.00	위치규모 변 경
		변경	5,589	1,002.00	1,315.00	
	교 양 시 설	기정	393	-	-	
		변경	393	-	-	
	편 익 시 설	기정	390	-	-	
		변경	390	-	-	
	관 리 시 설	기정	99	64.00	64.00	
		변경	99	64.00	64.00	
	기 타 시 설	기정	6,690	1,121.40	2,589.00	
		변경	6,690	1,121.40	2,589.00	
녹지용지	기정	30,658	-	-		
	변경	30,658	-	-		

2) 도로 및 광장 결정(변경)조서

번호	세부시설명	도면표시 번호	부지면적 (㎡)	건축규모(㎡)		비고
				바닥면적	연면적	
계			4,388	-	-	
1	도 로	1	2,481	-	-	변경없음
2	광 장	2	1,907	-	-	

3) 휴양시설 결정(변경)조서

번호	세부시설명	도면표시 번호	부지면적 (㎡)	건축규모(㎡)		비고
				바닥면적	연면적	
계			963	48.84	81.68	
1	전망휴게소	3	483	32.84	65.68	변경없음
3	가 휴 게 공 간	4	480	16.00	16.00	

4) 유희시설 결정(변경)조서

번호	세부시설명	도면표시 번호	부지면적 (㎡)	건축규모(㎡)		비고
				바닥면적	연면적	
1	어 린 이 터	5	830	16.00	16.00	변경없음

5) 운동시설 결정(변경)조서

번호	세부시설명	도면표시 번호	부지면적 (㎡)	건축규모(㎡)		비고
				바닥면적	연면적	
계			5,589	1,002.00	1,315.00	
1	체 육 관	6	4,177	894.00	1,207.00	변경없음
2	화 장 실	7	76	76.00	76.00	
3	배드민턴장	8	600	16.00	16.00	
4	근 린 체 력 단 련 시 설	9	300	-	-	
5		10	300	16.00	16.00	
6		11	206	-	-	

6) 교양시설 결정(변경)조서

번호	세부시설명	도면표시 번호	부지면적 (㎡)	건축규모(㎡)		비고
				바닥면적	연면적	
1	야외무대	23	393	-	-	변경없음

7) 편익시설 결정(변경)조서

번호	세부시설명	도면표시 번호	부지면적 (㎡)	건축규모(㎡)		비고
				바닥면적	연면적	
1	주차장	12	390	-	-	변경없음

8) 관리시설 결정(변경)조서

번호	세부시설명	도면표시 번호	부지면적 (㎡)	건축규모(㎡)		비고
				바닥면적	연면적	
계			99	64.00	64.00	
1	관리사무소	13	80	45.00	45.00	변경없음
2	수위실	14	19	19.00	19.00	

9) 기타시설(사찰) 결정(변경)조서

번호	세부시설명	도면표시 번호	구분	부지면적 (㎡)	건축규모(㎡)		비고
					바닥면적	연면적	
계			기정	6,690	1,121.40	2,589.00	
			변경	6,690	1,121.40	2,589.00	
1	복천사	15	기정	6,390	247.00	741.00	지하1층 지상2층
			변경	5,476	247.00	741.00	
2	통일대불전	16	기정		165.00	165.00	지상1층
			변경		165.00	165.00	
3	어린이집	17	기정		248.00	744.00	지하1층 지상2층 (위치변경)
			변경		248.00	744.00	
4	명부전	18	기정		165.00	330.00	지상1층
			변경		165.00	330.00	
5	식당및요사채	19	기정		281.40	594.00	지하1층 지상1층
			변경		281.40	594.00	
6	일주문	20	기정		3.00	3.00	지상1층
			변경		3.00	3.00	
7	화장실	21	기정		12.00	12.00	지상1층
			변경		12.00	12.00	
8	주차장	22	기정	300	-	-	1. 455㎡ 2. 759㎡
			변경	1,214	-	-	

10) 도로 결정(변경)조서

번호	세부시설명	도면표시 번호	부지면적 (㎡)	건축규모(㎡)		비고
				바닥면적	연면적	
계			4,388	-	-	
1	도 로	1	2,481	-	-	변경없음
2	광 장	2	1,907	-	-	

다. 도로 결정(변경)조서

번호	구분	규모(m)				기능	연장 (m)	면적 (㎡)	기점	종점	비고
		등급	류별	번호	폭원						
1	기정	소로	3	1	2	연결로	200	400	야외무대	수위실	변경 없음
2	기정	"	3	2	2	산책로	376	752	소로3-1	소로3-1	
3	기정	"	3	3	2	연결로	19	38	소로3-391	소로3-1	
4	기정	"	3	4	2	연결로	36	72	소로3-391	복천사	
5	기정	"	3	5	2	연결로	20	40	야외무대	어린이놀이터	
6	기정	"	3	391	6	국지도로	170	1,179	공원경계	공원경계	

2. 제천 도시계획시설(공원) 세부시설결정(변경) 및 지형도면 승인조서 : 제천시 도시개발과 비치

## 제천시고시 제2006 - 100호

## 제천 도시계획시설(소로3-448호)사업 실시계획인가 고시

제천 도시계획시설(소로3-448호 : 솔방죽 생태공원 진입도로)사업 실시계획을 『국토의 계획 및 이용에 관한 법률』 제88조 규정에 의거 다음과 같이 인가하고, 같은법 제91조 규정에 의거 고시합니다.

2006년 12월 29일

제 천 시 장

## 1. 사업의 개요

사업의 명칭	사업의 위치	사업의 종류	도시계획 결정현황	금회사업 시행규모	사업기간	사업비 (백만원)	비고
솔방죽 생태공원 진입도로 개설공사	제천시 청전동 246-1 번지 일 원	도 로 (소로3-448)	L=193m B= 6m	L=193m B= 6m	인 가 일 ~ 2007. 12. 31	264	

2. 사업시행자의 주소 및 성명 : 제천시 천남동 12-2 제천시장(자연환경과)

3. 수용 또는 사용할 토지 조서 : [붙임 1] 참조

4. 실시계획 인가조건 : [붙임 2] 참조



[붙임 2]

### “솔방죽 생태공원 진입도로” 실시계획 인가조건

- 가. 신청된 도시계획도로는 “보행자전용도로”로 도시관리계획 결정된 노선으로 차량 진입 및 주정차 금지를 위한 차단시설을 설치하시기 바랍니다.
- 나. 인가된 경계초과 또는 변경사항 발생시는 사전에 변경인가를 득하시고 시공하시기 바랍니다.
- 다. 사업으로 인한 주변 토지 및 생활환경에 피해가 발생치 않도록 하시기 바랍니다.
- 라. 관련실과의 협의내용(별송)에 대해서는 사업시행 시 반영토록 하여 주시기 바라며, 미 반영시에는 해당실과와 별도 협의 하시고 협의 결과를 통보하여 주시기 바랍니다.
- 마. 금번 사업인가시 의제되지 않았거나 인가(허가)되지 않는 사항은 관련법에서 규정하는 바에 따라 인·허가 및 협의를 득하여야 합니다.
- 바. 사업을 완료한 때에는 「국토의 계획 및 이용에 관한 법률」 제98조 규정에 의거 공사를 완료한 날로부터 7일 이내에 공사완료보고서를 작성하여 준공검사를 받으시기 바라며, 제92조 규정에 의거 의제된 인·허가등에 따른 준공검사·준공인가 등에 관하여 관련 서류를 함께 제출하여 주시기 바랍니다.  
 (※ 단, 다른 법률에 의하여 준공검사·준공인가를 받은 경우에는 국토계획법 시행령 제102조 제1항의 규정에 의거 그 내용을 통보하여 주시기 바랍니다.)
- 사. 또한 사업인가 부지내는 사업준공과 동시에 단일필지화 하여야 합니다.

**청원군고시 제2007 - 1호**

**청원 현도 도시관리계획(재정비) 결정(변경) 지형도면승인 고시**

1. 충청북도 고시 제2005-34호(2005.4.1)로 변경 결정된 사항과 청원군고시 제2005-39호(2005.6.3)로 변경 결정된 청원 현도 도시관리계획(재정비) 변경사항(따로붙임 결정조서)에 대하여
2. 국토의계획및이용에관한법률 제32조 및 같은법 시행령 제27조 제8항과 충청북도사무위임조례 제2조의 규정에 의거 지형도면을 승인 고시 합니다.
3. 관련 도서는 청원군청 도시과에 비치하고 일반인에게 보입니다.

2007. 1. 5.

**청 원 군 수**

- 청원 현도 도시관리계획(재정비) 결정(변경) 지형도면승인 조서 : 따로붙임
- 청원 현도 도시관리계획(재정비) 결정(변경) 지형도면승인 도면 : 게재생략  
(청원군청 도시과 비치) 끝.

### 1. 도시계획구역

#### ■ 도시관리계획구역 지형도면고시 조서

구분	도시관리 계획구역명	행정구역명	면적(km <sup>2</sup> )	비고
기정	현도	충청북도 청원군 현도면소재지 일원	27.4	충북고시 제 6 호 (‘77.1.27)

### 2. 용도지역

#### ■ 용도지역 지형도면고시 조서

구분		면적(m <sup>2</sup> )			구성비 (%)	비고
		기정	변경	변경후		
합계		27,400,000	-	27,400,000	100.0	
주거 지역	소계	300,000	감) 6,470	293,530	1.1	
	제1종일반주거지역	-	증) 162,820	162,820	0.6	
	제2종일반주거지역	300,000	감) 169,290	130,710	0.5	
상업 지역	일반상업지역	30,000	증) 6,420	36,420	0.1	
녹지 지역	자연녹지지역	27,070,000	증) 50	27,070,050	98.8	

### 3. 용도지구

#### ■ 자연취락지구 지형도면고시 조서

구분	도면 표시 번호	지구명	위치	제한내용	면적 (m <sup>2</sup> )	최초결정일	비고
기정	1	남산, 새동네 연못골	현도면 시목리 411 일원	건폐율 : 60% 용적률 : 100%	47,721	충북고시 제2005-29호 (‘05.3. 11)	
기정	2	윗간말, 황새울	현도면 시목리 153 일원	건폐율 : 60% 용적률 : 100%	28,205	충북고시 제2005-29호 (‘05.3. 11)	
기정	3	강정, 등기비 호룡개	현도면 중척리 241 일원	건폐율 : 60% 용적률 : 100%	36,177	충북고시 제2005-29호 (‘05.3. 11)	
기정	4	아래정골	현도면 중척리 109 일원	건폐율 : 60% 용적률 : 100%	42,126	충북고시 제2005-29호 (‘05.3. 11)	
기정	5	보래	현도면 양지리 48 일원	건폐율 : 60% 용적률 : 100%	41,069	충북고시 제2005-29호 (‘05.3. 11)	
기정	6	안골	현도면 선동리 354 일원	건폐율 : 60% 용적률 : 100%	19,955	충북고시 제2005-29호 (‘05.3. 11)	
기정	7	솔골, 짐터	현도면 달계리 460 일원	건폐율 : 60% 용적률 : 100%	40,572	충북고시 제2005-29호 (‘05.3. 11)	



구분	도면 표시 번호	지 구 명	위 치	제한내용	면 적 (m <sup>2</sup> )	최초결정일	비 고
기정	8	구렛골	현도면 달계리 316-5 일원	건폐율 : 60% 용적률 : 100%	34,257	충북고시 제2005-29호 ('05. 3. 11)	
기정	9	윗달계	현도면 달계리 184 일원	건폐율 : 60% 용적률 : 100%	21,806	충북고시 제2005-29호 ('05. 3. 11)	
기정	10	강촌	현도면 달계리 28-1 일원	건폐율 : 60% 용적률 : 100%	23,750	충북고시 제2005-29호 ('05. 3. 11)	
기정	11	용방이	현도면 노산리 64 일원	건폐율 : 60% 용적률 : 100%	18,829	충북고시 제2005-29호 ('05. 3. 11)	
기정	12	대원	현도면 하석리 527 일원	건폐율 : 60% 용적률 : 100%	32,139	충북고시 제2005-29호 ('05. 3. 11)	
기정	13	노봉,중뜸	현도면 하석리 194-9 일원	건폐율 : 60% 용적률 : 100%	31,351	충북고시 제2005-29호 ('05. 3. 11)	
기정	14	석마루	현도면 하석리 446 일원	건폐율 : 60% 용적률 : 100%	38,681	충북고시 제2005-29호 ('05. 3. 11)	
합 계				456,638m <sup>2</sup> (14개소)			

■ 집단취락지구 지형도면고시 조서

구분	도면 표시 번호	지 구 명	위 치	제한내용	면 적 (m <sup>2</sup> )	최초결정일	비 고
기정	1	다박골	현도면 증척리 576-1일원	-	20,885	충북고시 제2005-29호 ('05. 3. 11)	
기정	2	행정	현도면 양지리 212 일원	-	15,512	충북고시 제2005-29호 ('05. 3. 11)	
기정	3	오가리	현도면 하석리 15-1 일원	-	14,064	충북고시 제2005-29호 ('05. 3. 11)	
합 계				50,461m <sup>2</sup> (3개소)			

주)제한사항-개발제한구역의지정및관리에관한특별조치법 시행령 제26조

4. 용 도 구 역

■ 개발제한구역 지형도면고시 조서

구분	도면 표시 번호	구 역 명	위 치	면 적 (m <sup>2</sup> )			최 초 결정일	비 고
				기 정	변 경	변경후		
기정	1	대전광역시권 (청원군 현도) 개발제한구역	현도면 매봉리 산72-1 일원	26,443,362	-	26,443,362	건설부고시 제258호 ('73.6.27)	

### 5. 도시계획시설

#### ■ 교통 시설

##### 가. 도로 지형도면고시 조서

구분	구 모					기능	연 장	기 점	종 점	사용형태	주 경 과 지	최 초 결 정 일	비 고
	등급	류별	번호	폭원 (m)									
기정	고속도로	-	1	50	-	4,750	선동리구역계	양지리구역계	일반도로			충북고시 제 6 호 ('77.1.27)	
변경	광로	2	1	50	간선도로	4,720	선동리구역계 선동리518-1	양지리구역계 양지리371-5	자 동 차 전용도로				
광로 2류 소 계					-	4,720	-	-	-	-	-		
기정	대로	1	1	35	간선도로	4,500	선동리구역계	양지리구역계	일반도로			충북고시 제 6 호 ('77.1.27)	
변경	대로	1	1	35	간선도로	4,480	죽전리구역계 죽전리466-6	양지리구역계 양지리산53	일반도로				
대로 1류 소 계					-	4,480	-	-	-	-	-		
기정	대로	2	1	30-77	간선도로	5,478	노산리지구역계 노산리899	하석리지구역계 하석리산5-1	일반도로			충북고시 제2004-93호 ('04.6.25)	
대로 2류 소 계					-	5,478	-	-	-	-	-		
기정	대로	3	1	25	간선도로	2,000	대로 1-1	시목리구역계	일반도로			충북고시 제 6 호 ('77.1.27)	
변경	대로	3	1	25	간선도로	2,048	대로 1-1 시목리609-5	시목리구역계 시목리627-9	일반도로				
대로 3류 소 계					-	2,048	-	-	-	-	-		
기정	소로	2	6	8	국지도로	158	대로 1-1 매봉리 137	소로 2-11 매봉리224-6	일반도로			충북고시 제 62호 ('77.6.1)	
기정	소로	2	13	8	국지도로	178	소로 2-1 매봉리252-1	소로 2-1 매봉리235	일반도로			충북고시 제 62호 ('77.6.1)	
기정	소로	2	20	8	국지도로	54	대로 1-1 매봉리 121-11	소로 2-19 매봉리122-2	일반도로			충북고시 제 62호 ('77.6.1)	
변경	중로	1	1	20	집산도로	765	대로 1-1 매봉리137	대로 1-1 매봉리121-2	일반도로				
기정	소로	2	30	8	국지도로	209	대로 1-1 달계리 640	소로 2-21 달계리 산8-7	일반도로			충북고시 제 62호 ('77.6.1)	
변경	중로	1	2	20	집산도로	696	대로 1-1 달계리640	대로 1-1 달계리641	일반도로				
중로1류 소 계					-	1,461	-	-	-	-	-		

구분	규 모				기능	연 장	기 점	종 점	사용형태	주 경 과 지	최 초 결 정 일	비 고
	등급	류별	번호	폭원 (m)								
기정	중로	2	1	15	집산도로	3,750	대로 1-1	대로 3-2	일반도로		충북고시 제 6 호 ('77. 1.27)	
변경	중로	2	1	15	집산도로	3,790	중로 1-2 달계리산88	중로 2-2 노산리99-6	일반도로			
기정	대로	3	2	25	간선도로	5,000	노산리구역계	하석리구역계	일반도로		충북고시 제 6 호 ('77. 1.27)	
변경	중로	2	2	15	집산도로	4,467	대로 2-1 노산리993	하석리구역계 하석리39-2	일반도로			
중로 2류 소 계					-	8,257	-	-	-	-		
기정	중로	3	1	12	집산도로	386	대로 3-1 시목리 387-5	시목리 647-5	일반도로	경부선도	청원군고시 제2004-48호 ('04. 6. 4)	
기정	중로	3	2	12	집산도로	290	대로 3-1 시목리 609-1	시목리 636	일반도로	경부선도	청원군고시 제2004-48호 ('04. 6. 4)	
기정	소로	2	3	8	국지도로	271	대로 1-1 매봉리 152	소로 2-1 매봉리 산5-1	일반도로		충북고시 제 62호 ('77. 6.1)	
변경	중로	3	3	12	집산도로	365	대로 1-1 매봉리152	중로 1-1 매봉리224-1	일반도로			
기정	소로	2	11	8	국지도로	601	소로 2-1 매봉리 산5-1	소로 2-1 매봉리 259-2	일반도로		충북고시 제 62호 ('77. 6.1)	
변경	중로	3	4	12	집산도로	104	중로 1-1 매봉리224-6	중로 3-5 매봉리225-5	일반도로			
변경	중로	3	6	12	집산도로	201	중로 1-1 매봉리452	중로 3-5 매봉리441	일반도로			
기정	소로	2	8	8	국지도로	158	대로 1-1 매봉리 134	소로 2-11 매봉리 225-5	일반도로		충북고시 제 62호 ('77. 6.1)	
변경	중로	3	5	12	집산도로	231	대로 1-1 매봉리134	중로 1-1 매봉리222	일반도로			
기정	소로	2	1	8	국지도로	1,989	대로 1-1 매봉리 158	대로 1-1 매봉리 123-2	일반도로		충북고시 제 62호 ('77. 6.1)	
변경	중로	3	7	12	집산도로	336	대로 1-1 매봉리269-6	중로 1-1 매봉리251-1	일반도로			
변경	중로	3	8	12	집산도로	101	대로 1-1 매봉리123-7	중로 3-6 매봉리126-3	일반도로			
신설	중로	3	9	12	집산도로	183	대로 1-1 달계리640	중로 1-2 달계리588	일반도로			
중로 3류 소 계					-	2,197	-	-	-	-		
기정	소로	2	4	8	국지도로	385	소로 2-1 매봉리 156	소로 2-1 매봉리 205-1	일반도로		충북고시 제 62호 ('77. 6.1)	
변경	소로	1	1	10	국지도로	164	대로 1-1 매봉리158-3	중로 3-3 매봉리149	일반도로			
변경	소로	1	2	10	국지도로	198	중로 1-1 매봉리137	중로 3-3 매봉리149	일반도로			

구분	구 모					기능	연 장	기 점	종 점	사용형태	주 경 과 지	최 초 결 정 일	비 고
	등급	류별	번호	폭원 (m)									
기정	소로	2	10	8	국지도로	236	소로 2-6 매봉리 137	소로 2-1 매봉리 125-1	일반도로		충북고시 제 62호 (’77. 6.1)		
변경	소로	1	3	10	국지도로	104	중로 1-1 매봉리137	중로 3-5 매봉리132	일반도로				
변경	소로	1	4	10	국지도로	108	중로 3-5 매봉리130-1	중로 3-8 매봉리125-1	일반도로				
신설	소로	1	5	10	국지도로	124	중로 1-1 매봉리253-1	중로 3-6 매봉리256-2	일반도로		청원군고시 제2005-39호 (’05.6.3)		
기정	소로	2	14	8	국지도로	425	소로 2-13 매봉리 233-8	소로 2-1 매봉리 302-1	일반도로		충북고시 제 62호 (’77. 6.1)		
변경	소로	1	6	10	국지도로	420	중로 1-1 매봉리233-2	소로 2-15 매봉리433	일반도로				
기정	소로	2	17	8	국지도로	122	소로 2-1 매봉리 314-4	소로 2-1 매봉리 286	일반도로		충북고시 제 62호 (’77. 6.1)		
변경	소로	1	7	10	국지도로	42	중로 3-7 매봉리314-4	소로 1-6 매봉리312-1	일반도로				
기정	소로	2	21	8	국지도로	981	대로 1-1 달계리 640	대로 1-1 달계리 산1-11	일반도로		충북고시 제 62호 (’77. 6.1)		
변경	소로	1	8	10	국지도로	173	대로 1-1 달계리640	중로 1-2 달계리634-5	일반도로				
소로 1류 소 계					-	1,333	-	-	-	-			
신설	소로	2	1	8	국지도로	112	중로 3-9 달계리591	소로 1-8 달계리555-1	일반도로		청원군고시 제2005-39호 (’05.6.3)		
신설	소로	2	2	8	국지도로	94	중로 3-9 달계리588	소로 1-8 달계리556	일반도로		청원군고시 제2005-39호 (’05.6.3)		
신설	소로	2	3	8	특수도로	48	대로 1-1 매봉리147	소로 1-2 매봉리147	보행자 전용도로		청원군고시 제2005-39호 (’05.6.3)		
신설	소로	2	4	8	국지도로	98	중로 3-3 매봉리211	소로 1-2 매봉리149	일반도로		청원군고시 제2005-39호 (’05.6.3)		
신설	소로	2	5	8	국지도로	98	중로 3-3 매봉리216	소로 1-2 매봉리146	일반도로		청원군고시 제2005-39호 (’05.6.3)		
기정	소로	2	5	8	국지도로	102	소로 2-11 매봉리 210-2	소로 2-1 매봉리 207-1	일반도로		충북고시 제 62호 (’77. 6.1)		
변경	소로	2	6	8	국지도로	170	중로 1-1 매봉리219-3	중로 3-3 매봉리210-2	일반도로				
기정	소로	2	7	8	국지도로	100	소로 2-10 매봉리 137	소로 2-11 매봉리 224-10	일반도로		충북고시 제 62호 (’77. 6.1)		
변경	소로	2	7	8	국지도로	99	중로 3-4 매봉리224-10	소로 1-3 매봉리137	일반도로				
신설	소로	2	8	8	국지도로	91	중로 1-1 매봉리220	중로 3-4 매봉리223	일반도로				
기정	소로	2	9	8	국지도로	100	소로 2-10 매봉리 128-1	소로 2-11 매봉리 256-2	일반도로		충북고시 제 62호 (’77. 6.1)		
변경	소로	2	9	8	국지도로	98	중로 3-6 매봉리256-2	소로 1-4 매봉리128-1	일반도로				

구분	구 모				기능	연 장	기 점	종 점	사용형태	주 경 과 지	최 초 결 정 일	비 고
	등급	류별	번호	폭원 (m)								
기정	소로	2	19	8	국지도로	439	대로 1-1 매봉리122-12	대로 1-1 매봉리269-6	일반도로		충북고시 제 62호 (77. 6.1)	
변경	소로	2	10	8	국지도로	123	대로 1-1 매봉리433	중로 1-1 매봉리260-4	일반도로			
변경	소로	2	11	8	국지도로	260	중로 1-1 매봉리260-4	중로 3-7 매봉리320-3	일반도로			
기정	소로	2	15	8	국지도로	227	대로 1-1 매봉리265-2	소로 2-1 매봉리 산28	일반도로		충북고시 제 62호 (77. 6.1)	
변경	소로	2	12	8	국지도로	77	대로 1-1 매봉리265-2	중로 3-7 매봉리271-2	일반도로			
변경	소로	2	13	8	국지도로	51	중로 3-7 매봉리271-3	소로 1-6 매봉리251-9	일반도로			
기정	소로	2	12	8	국지도로	344	소로 2-1 매봉리 220	소로 2-15 매봉리 산28	일반도로		충북고시 제 62호 (77. 6.1)	
변경	소로	2	14	8	국지도로	111	중로 1-1 매봉리233-2	소로 2-15 매봉리산28	일반도로			
기정	소로	2	1	8	국지도로	1,989	대로 1-1 매봉리 158	대로 1-1 매봉리123-2	일반도로		충북고시 제 62호 (77. 6.1)	
변경	소로	2	15	8	국지도로	675	중로 3-7 매봉리314-5	소로 1-6 매봉리251-15	일반도로			
기정	소로	2	16	8	국지도로	72	소로 2-14 매봉리273-3	소로 2-1 매봉리276-2	일반도로		충북고시 제 62호 (77. 6.1)	
변경	소로	2	16	8	국지도로	72	소로 1-6 매봉리273-3	소로 2-15 매봉리275-2	일반도로			
기정	소로	2	18	8	국지도로	67	소로 2-14 매봉리304-1	소로 2-1 매봉리295-1	일반도로		충북고시 제 62호 (77. 6.1)	
변경	소로	2	17	8	국지도로	68	소로 1-6 매봉리312-3	소로 2-15 매봉리309	일반도로			
기정	소로	2	27	8	국지도로	229	대로 1-1 달계리640	소로 2-21 달계리산8-1	일반도로		충북고시 제 62호 (77. 6.1)	
변경	소로	2	18	8	국지도로	113	대로 1-1 달계리640	달계리546-1	일반도로			
기정	소로	2	29	8	국지도로	111	소로 2-28 달계리산5-1	소로 2-21 달계리산8-1	일반도로		충북고시 제 62호 (77. 6.1)	
변경	소로	2	19	8	국지도로	210	중로 1-2 달계리산6	중로 1-2 달계리575-2	일반도로			
기정	소로	2	28	8	국지도로	307	소로 2-27 달계리산3-2	소로 2-21 달계리561	일반도로		충북고시 제 62호 (77. 6.1)	
변경	소로	2	20	8	국지도로	94	중로 1-2 달계리산7	소로 1-8 달계리557-3	일반도로			
기정	소로	2	31	8	국지도로	90	소로 2-30 달계리548-4	소로 2-21 달계리555-1	일반도로		충북고시 제 62호 (77. 6.1)	
변경	소로	2	21	8	국지도로	98	중로 1-2 달계리548-4	소로 1-8 달계리555-1	일반도로			
폐지	소로	2	2	8	국지도로	218	소로 2-4 매봉리 156	소로 2-1 매봉리 164	일반도로		충북고시 제 62호 (77. 6.1)	

구분	규 모				기능	연 장	기 점	종 점	사용형태	주 경 과 지	최 초 결 정 일	비 고
	등급	류 별	번호	폭 원 (m)								
폐지	소로	2	22	8	국지도로	110	소로 2-26 달계리 산9-2	소로 2-25 달계리 산1-3	일반도로		충북고시 제 62호 (’77. 6.1)	
폐지	소로	2	23	8	국지도로	227	대로 1-1 달계리 640	소로 2-21 달계리 9-2	일반도로		충북고시 제 62호 (’77. 6.1)	
폐지	소로	2	24	8	국지도로	110	소로 2-25 달계리 산2-3	소로 2-26 달계리 산3-1	일반도로		충북고시 제 62호 (’77. 6.1)	
폐지	소로	2	25	8	국지도로	230	소로 2-21 달계리 산1-1	소로 2-27 달계리 546-1	일반도로		충북고시 제 62호 (’77. 6.1)	
폐지	소로	2	26	8	국지도로	364	소로 2-21 달계리 산12	소로 2-29 달계리 산8-1	일반도로		충북고시 제 62호 (’77. 6.1)	
소로 2류 소 계					-	2,860	-	-	-	-		
기정	소로	3	1	2	특수도로	98	중로 3-1 시목리609-1	시목리609-1	보행자 전용도로	경부선 철 도	청원군고시 제2004-48호 (’04. 6. 4)	
소로 3류 소 계					-	98	-	-	-	-		

나. 철도 지형도면고시조서

구분	도면 표시 번호	시설명	시설의 세 분	위 치			연 장 (m)	면 적 (㎡)	최 초 결 정 일	비 고
				기 점	종 점	주 경 과 지				
기정	1	철 도 (경부고속철도)	고속철도	시목리 627-10	양지리 도시계획구역계	금 강	4,600	-	건설부고시 제1993-513호 (’93.12.17)	B=20 m
신설	2	철 도 (경부선철도)	일반철도	시목리 구역계	양지리 구역계	-	5,430	176,820	-	

■ 공 간 시 설

가. 녹지 지형도면고시조서

구분	도면 표시 번호	시설명	시설의 세 분	위 치		면 적 (㎡)			최 초 결 정 일	비 고
				기정	변경	기 정	변 경	변경후		
변경	1	녹 지	완충녹지	경부선 철도변, 고속도 로 변	경부선 철도변	111,356	중) 22,062	112,898	충북고시 제 6 호 (’77.1.27)	
	2	녹 지	완충녹지	경부고속 도로변				20,520	충북고시 제 6 호 (’77.1.27)	

**나. 광장 지형도면고시조서**

구분	도면 표시 번호	시 설 명	시설의 세 분	위 치	면 적 (㎡)			최 초 결정일	비고
					기 정	변 경	변경후		
기정	1	광 장	교통광장	현도면 노산리 산10-3 일원	22,744	-	22,744	충북고시 제2004-93호 (04.6.25)	
기정	2	광 장	교통광장	현도면 하석리 514 일원	22,010	-	22,010	충북고시 제2004-93호 (04.6.25)	

**다. 공원 지형도면고시조서**

구분	도면 표시 번호	공 원 명	시설의 세 분	위 치	면 적 (㎡)			최 초 결정일	비고
					기 정	변 경	변경후		
신설	1	매봉1공원	어린이 공 원	현도면 매봉리 142 일원	-	증) 1,500	1,500	청원군고시 제2005-39호 (05.6.3)	
신설	2	매봉2공원	어린이 공 원	현도면 매봉리 271-4 일원	-	증) 1,500	1,500	청원군고시 제2005-39호 (05.6.3)	
신설	3	달계공원	어린이 공 원	현도면 달계리 555-2 일원	-	증) 1,500	1,500	청원군고시 제2005-39호 (05.6.3)	

**■ 유통 및 공급시설**

**가. 수도공급설비 지형도면고시조서**

구분	도면 표시 번호	시 설 명	위 치			연 장 (km)	면 적 (㎡)	최 초 결정일	비고
			기 점	종 점	주요경과지				
기정	1	수도공급 설 비 (도수관로)	현도면 달계리 106-4	현도면 시목리 627-9	현도면 달계, 시목,선동,죽전리	6.43	55,800	청원군고시 제2004-71호 (04.11. 5)	

**■ 공공·문화체육시설**

**가. 학교 지형도면고시조서**

구분	도면 표시 번호	시 설 명	시설의 세 분	위 치	면 적 (㎡)			최 초 결정일	비고
					기 정	변 경	변경후		
신설	1	학 교	초등학교 (현도)	현도면 달계리 548-1 일원	-	증) 13,320	13,320	청원군고시 제2005-39호 (05.6.3)	기존학교 특례인정
신설	2	학 교	중 학 교 (현도)	현도면 선동리 256-3 일원	-	증) 23,820	23,820	청원군고시 제2005-39호 (05.6.3)	기존학교 특례인정

## 지적측량기준점성과고시

## 증 평 군 고시 제 2006- 57 호

증평군 증평읍 일원에 재설치된 지적측량기준점성과를 지적법시행규칙 제59조 제2항의 규정에 의하여 다음과 같이 고시합니다.

2006 년 12 월 27 일

증 평 군 수 인

## □ 지적측량기준점 성과내역

측량기준점 명 칭 및 번 호	평면직각중형선수치		소 재 지	설 치 년월일	보관장소	비 고
	X(m)	Y(m)				
지적도근점 9	364933.91	252304.19	증평읍	2006.12.21	증 평 군	재설치
" 10	364877.08	252299.29	"		종합민원과	
" 13	364786.96	252275.42	"			
" 14	364800.40	252225.12	"			
" 15	364854.60	252177.00	"			
" 16	364816.82	252134.68	"			
" 17	364796.67	252113.47	"			
" 18	364758.80	252082.33	"			
" 19	364722.70	252042.68	"			
" 20	364683.34	252011.27	"			
" 23	364709.50	251899.68	"			
" 24	364751.09	251942.26	"			
" 25	364790.05	251976.78	"			
" 27	364862.19	252043.66	"			
" 28	364872.35	252061.38	"			
" 31	364953.37	252195.97	"			
" 32	364963.74	252148.01	"			
" 33	365000.58	252112.77	"			
" 59	364427.96	251767.52	"			
" 61	364489.80	251689.80	"			
" 62	364522.67	251656.49	"			
" 63	364544.19	251679.70	"			
" 64	364613.98	251742.13	"			
" 65	364663.02	251689.51	"			
" 90	364918.42	252412.48	"			



**단양군 고시 제2006 - 43호**

**단양군도시계획시설(체육시설: 골프장)사업 실시계획인가 고시(정정)**

1. 국토의 계획 및 이용에 관한 법률 제88조의 규정에 의거 단양군고시 2006-33호로 인가한 단양군 도시계획시설(체육시설:골프장)사업에 대하여 다음과 같이 고시(정정) 합니다.
2. 실시계획인가 관련도서는 단양군청 건설과에 비치하고 토지소유자 및 이해관계인에 보입니다.

2006. 12. 5.

**단 양 군 수**

가. 사업시행지의 위치 : 단양군 매포읍 고양리 232번지 일대 : 변동없음

나. 사업의종류 및 명칭

- 사업의 종류 : 도시계획시설(체육시설)사업 : 변동없음
- 사업의 명칭 : 단양오스타 cc조성사업 : 변동없음

다. 사업의 규모 및 면적 : 체육시설결정A=920,000㎡ 중 금회 473,604㎡

- 체육시설(골프코스):158,470㎡ :변동없음 - 건축시설(클럽하우스,티하우스):3,950㎡:변동없음
- 공공시설(도로및주차장):17,682㎡:변동없음 - 공공시설(연습시설 등):25,432㎡→25,342㎡(정정)
- 녹지시설(보존 및 조성) : 286,160㎡→268,160㎡(정정)

라. 사업시행자의 성명 및 주소

- 성 명 : 현대시멘트(주) 대표이사 (김희대→김호일):정정
- 주 소 : 서울 서초구 서초동 1424-2번지 : 변동없음

마. 사업착수 및 준공예정일 : 인가일로부터 ~ 17개월 :변동없음

바. 수용 또는 사용할 토지 또는 건물의 소재지·지번·지목 및 면적, 소유권 과 소유권이외의 권리의 명세 및 그 소유자·권리자의 성명·주소 : 별첨

## 단양군 고시 제2006 - 44호

### 지적측량 기준점 성과고시

지적측량 기준점 성과를 지적법시행규칙 제59조 제2항 규정에 의하여 다음과 같이 고시합니다.

2006년 12월 27일

단 양 군 수 (인)

소재지	측량기준점명칭	번호	평면직각 중횡선 수치		측량 년월일	측량성과 보관장소	비고
			X	Y			
영춘면 의풍리	지적도근점	777	394939.17	167432.33	06.12.19	단양군민원과	재설치
"	"	778	394992.93	167296.16	"	"	"
"	"	779	394574.27	165057.50	"	"	"
"	"	780	394513.89	165054.69	"	"	"
"	"	781	394260.66	164986.75	"	"	"
영춘면 오사리	"	782	400516.44	155516.98	"	"	"
"	"	783	400392.23	155673.74	"	"	"
"	"	784	400326.60	155861.11	"	"	"
영춘면 상리	"	785	398571.44	154898.39	"	"	"
"	"	786	398430.62	154816.89	"	"	"
"	"	787	398251.83	154699.77	"	"	"
영춘면 동대리	"	788	396761.29	160694.63	"	"	"
"	"	789	396854.95	160492.74	"	"	"
"	"	790	396735.93	160175.93	"	"	"
"	"	791	395963.33	159116.53	"	"	"
"	"	792	396077.37	159071.93	"	"	"
"	"	793	396270.59	158788.18	"	"	"
영춘면 용진리	"	794	397359.92	156819.41	"	"	"
"	"	795	397497.33	156479.31	"	"	"
"	"	796	397683.97	156420.17	"	"	"
영춘면 남천리	"	797	393106.07	155549.56	"	"	"
"	"	798	393256.48	155547.09	"	"	"
"	"	799	393387.72	155658.98	"	"	"
"	"	800	394005.39	157166.46	"	"	"

소재지	측량기준점명칭	번호	평면직각 중형선 수치		측량 년월일	측량성과 보관장소	비고
			X	Y			
영춘면 남천리	지적도근점	801	394166.53	157226.24	06.12.19	단양군민원과	재설치
"	"	802	394199.24	157188.64	"	"	"
영춘면 하리	"	803	395820.93	155198.06	"	"	"
"	"	804	395982.41	154854.62	"	"	"
"	"	805	395807.46	154894.21	"	"	"
영춘면 백자리	"	806	393727.36	154065.78	"	"	"
"	"	807	393656.40	154002.83	"	"	"
"	"	808	393630.57	153848.90	"	"	"
영춘면 사지원	"	809	400793.56	150837.37	"	"	"
"	"	810	400754.44	150746.74	"	"	"
"	"	811	400743.82	150675.65	"	"	"
영춘면 장발리	"	812	396784.53	148348.94	"	"	"
"	"	813	396710.60	148344.54	"	"	"
"	"	814	396548.76	148281.93	"	"	"
영춘면 유암리	"	815	403980.36	145891.87	"	"	"
"	"	816	403764.61	145985.67	"	"	"
"	"	817	403591.18	146029.45	"	"	"
영춘면 별방리	"	818	399040.22	148390.76	"	"	"
"	"	819	399192.27	148241.20	"	"	"
"	"	820	399277.15	148183.58	"	"	"
영춘면 만중리	"	821	400493.15	145975.92	"	"	"
"	"	822	400657.33	145794.15	"	"	"
"	"	823	400441.19	146242.56	"	"	"
어상천면 울곡리	"	824	397394.99	144823.47	"	"	"
"	"	825	397244.70	144629.04	"	"	"
"	"	826	397129.78	144538.38	"	"	"
어상천면 임현리	"	827	399009.28	144007.73	"	"	"
"	"	828	399247.08	143827.64	"	"	"
"	"	829	399313.40	143714.33	"	"	"
"	"	830	400230.42	142457.26	"	"	"
"	"	831	400289.91	142265.79	"	"	"
"	"	832	400133.50	142121.14	"	"	"

소재지	측량기준점 명칭	번호	평면직각 중형선 수치		측량 년월일	측량성과 보관장소	비고
			X	Y			
어상천면 대전리	지적도근점	833	403952.31	142685.30	06.12.19	단양군민원과	재설치
"	"	834	404166.04	142894.49	"	"	"
"	"	835	404198.71	142494.77	"	"	"
어상천면 석교리	"	836	404845.54	139462.27	"	"	"
"	"	837	404900.78	139602.77	"	"	"
"	"	838	404851.66	139727.77	"	"	"
어상천면 대전리	"	839	403279.82	141049.46	"	"	"
"	"	840	403223.72	141257.12	"	"	"
"	"	841	403085.39	141334.62	"	"	"
어상천면 연곡리	"	842	400966.55	140150.55	"	"	"
"	"	843	400923.22	140354.24	"	"	"
"	"	844	400726.06	140286.11	"	"	"
"	"	845	397479.24	140391.63	"	"	"
"	"	846	397434.99	140498.90	"	"	"
"	"	847	397198.51	140540.84	"	"	"
어상천면 덕문곡	"	848	394966.98	141769.80	"	"	"
"	"	849	395011.72	141890.65	"	"	"
"	"	850	394751.13	141941.08	"	"	"
어상천면 방북리	"	851	397046.80	142822.53	"	"	"
"	"	852	396930.79	142858.54	"	"	"
"	"	853	396804.29	142943.28	"	"	"
어상천면 십곡리	"	854	395187.35	144603.50	"	"	"
"	"	855	395293.17	144674.96	"	"	"
"	"	856	395477.54	144808.67	"	"	"
적성면 파랑리	"	857	396460.72	132858.47	"	"	"
"	"	858	396423.91	132940.90	"	"	"
"	"	859	396253.09	133165.42	"	"	"
적성면 상원곡리	"	860	394334.50	131913.15	"	"	"
"	"	861	394158.23	132146.10	"	"	"
"	"	862	394082.48	132289.10	"	"	"
적성면 하원곡리	"	863	393279.50	133331.72	"	"	"
"	"	864	393152.34	133265.24	"	"	"

소재지	측량기준점 명칭	번호	평면직각 중형선 수치		측량 년월일	측량성과 보관장소	비고
			X	Y			
적성면 하원곡리	지적도근점	865	393022.20	133219.01	06.12.19	단양군민원과	재설치
적성면 대가리	"	866	392423.17	133938.69	"	"	"
"	"	867	392416.32	133834.22	"	"	"
"	"	868	392385.26	133764.09	"	"	"
적성면 소야리	"	869	390797.29	133572.06	"	"	"
"	"	870	390762.31	133630.71	"	"	"
"	"	871	390784.49	133704.05	"	"	"
적성면 각기리	"	872	391472.90	136465.80	"	"	"
"	"	873	391388.24	136414.94	"	"	"
"	"	874	391210.62	136381.95	"	"	"
적성면 기동리	"	875	388041.81	136474.22	"	"	"
"	"	876	387971.57	136470.15	"	"	"
"	"	877	387820.27	136293.47	"	"	"
적성면 하리	"	878	383767.21	136252.64	"	"	"
"	"	879	383728.32	136325.60	"	"	"
"	"	880	383710.72	136397.00	"	"	"
적성면 하진리	"	881	382244.21	137672.57	"	"	"
"	"	882	382347.14	137734.35	"	"	"
"	"	883	382416.53	137718.98	"	"	"
적성면 애곡리	"	884	385909.80	138272.94	"	"	"
"	"	885	385808.04	138442.68	"	"	"
"	"	886	385766.31	138598.03	"	"	"
단양읍 현천리	"	887	382359.56	140413.56	"	"	"
"	"	888	382458.08	140466.12	"	"	"
"	"	889	382506.84	140506.91	"	"	"
단양읍 덕상리	"	890	382883.54	141108.22	"	"	"
"	"	891	382799.76	140912.15	"	"	"
"	"	892	382881.28	140723.12	"	"	"
단양읍 심곡리	"	893	384545.79	142353.04	"	"	"
"	"	894	384440.15	142305.04	"	"	"
"	"	895	384362.48	142260.55	"	"	"
단양읍 마조리	"	896	382719.10	145774.04	"	"	"

소재지	측량기준점명칭	번호	평면직각 종횡선 수치		측량 년월일	측량성과 보관장소	비고
			X	Y			
단양읍 마조리	지적도근점	897	382693.56	145678.73	06.12.19	단양군민원과	재설치
"	"	898	382792.11	145685.80	"	"	"
단양읍 수촌리	"	899	384471.74	147439.92	"	"	"
"	"	900	384559.57	147452.50	"	"	"
"	"	901	384684.30	147462.13	"	"	"
단양읍 금곡리	"	902	385834.15	147379.18	"	"	"
"	"	903	385928.45	147323.55	"	"	"
"	"	904	386048.76	147277.73	"	"	"
단양읍 천동리	"	905	385139.40	148323.60	"	"	"
"	"	906	385283.93	148267.35	"	"	"
"	"	907	385407.28	148310.02	"	"	"
단양읍 기촌리	"	908	386486.74	146705.26	"	"	"
"	"	909	386663.95	146565.92	"	"	"
"	"	910	386745.44	146475.69	"	"	"
"	"	911	386824.17	146360.14	"	"	"
단양읍 별곡리	"	8	387018.79	143620.77	06.12.22	"	"
단양읍 도전리	"	9	386982.01	143634.38	"	"	"
"	"	187	386929.72	143722.45	"	"	"
"	"	188	386969.19	143728.19	"	"	"
"	"	189	387004.71	143731.77	"	"	"
단양읍 별곡리	"	190	387060.54	143734.73	"	"	"
"	"	191	387106.45	143741.14	"	"	"
"	"	192	387141.27	143745.12	"	"	"
"	"	193	387174.61	143745.65	"	"	"
"	"	194	387213.65	143749.67	"	"	"
"	"	216	387213.18	143689.27	"	"	"
"	"	219	387125.62	143580.93	"	"	"
"	"	220	387090.58	143593.77	"	"	"
"	"	221	387056.61	143606.61	"	"	"
단양읍 도전리	"	222	386946.16	143647.55	"	"	"
"	"	223	386912.20	143660.25	"	"	"

## 청주시 공고 제2006 - 1093호

### 도시계획시설(유원지내 어린이유희시설)사업 공사완료 공고

청주 도시계획시설(명암유원지세부시설 : 어린이유희시설)사업이 아래와 같이 공사가 완료되었기 국토의계획 및 이용에 관한 법률 제98조 제3항 및 같은법 시행령 제102조 제2항 규정에 의거 공사완료 공고 합니다.

2007년 01월 05일

**청 주 시 장**

#### 1. 사업시행지의 위치

- 청주시 상당구 명암동 47-8번지 외 1필지

#### 2. 사업의 종류 및 명칭

- 종 류 : 도시계획시설사업(유원지내 어린이유희시설)
- 명 칭 : 명암유원지내 어린이유희시설 조성공사

#### 3. 사업시행의 면적 또는 규모

- 시 행 면 적 : 27,945㎡(유희시설 27,874㎡, 도로71㎡)
- 건 축 면 적 : 1,857.97㎡
- 연 면 적 : 647.86㎡

#### 4. 사업시행자의 주소 및 성명

- 주 소 : 충북 청주시 흥덕구 봉명동 현대I'park@ 112-902
- 성 명 : 김 환 기

#### 5. 사업의 착수 및 준공일

- 착 공 일 : 1995. 11. 07
- 준공예정일 : 2006. 10. 31
- 실 준 공 일 : 2006. 12. 14

충주시 공고 제2006-137호


# 공 인 공 고

(등록및 폐기공인)

2007. 1. 1일자로 동의 명칭변경, 하수도사업 공기업특별회계 운영으로  
인하여 충주시공인조례제6조 규정으로 관련공인을 등록하고 동조례제9조  
규정에 의거 다음과 같이 공고합니다.

2006. 12. 29.

충 주 시

















다 음

- 1. 등록공인 최초사용일 및 폐기공인 폐기일 : 2007. 1. 1.
- 2. 등록.폐기 공인내역 : 붙임
- 3. 사유 : 2007.1.1일자 행정구역 명칭변경  
하수도사업 공기업특별회계 운영





## 등록공인 및 폐기공인

### ① 등록 공인











공인명	글씨맞규격	인영	공인명	글씨맞규격	인영
충주시 하수도사업 관리자인	한글전서체 정방형 (2.4cm×2.4cm)		충주시 하수도사업기업 출납원인	한글전서체 정방형 (2.0cm×2.0cm)	
충주시 하수도사업 지출원인	한글전서체 정방형 (2.4cm×2.4cm)		충주시하수도사 업자산출납원인	한글전서체 정방형 (2.0cm×2.0cm)	
충주시하수도사업 물정책과세입세출 외현금출납원인	한글전서체 정방형 (2.0cm×2.0cm)		충주시하수도사 업하수시설과분 임기업출납원인	한글전서체 정방형 (2.0cm×2.0cm)	
충주시 하수도사업 수입원인	한글전서체 정방형 (2.4cm×2.4cm)		충주시하수도사 업하수시설과분 임자산출납원인	한글전서체 정방형 (2.0cm×2.0cm)	
충주시하수도사 업하수시설과일 상경비출납원인	한글전서체 정방형 (2.0cm×2.0cm)		충주시하수도사업 하수시설과세입세 출외현금출납원인	한글전서체 정방형 (2.0cm×2.0cm)	
충주시하수도사 업하수처리과분 임기업출납원인	한글전서체 정방형 (2.0cm×2.0cm)		충주시하수도사업 하수처리과 분임자산출납원인	한글전서체 정방형 (2.0cm×2.0cm)	
충주시하수도사업 하수처리과 일상경비출납원인	한글전서체 정방형 (2.0cm×2.0cm)		충주시하수도사업 하수처리과세입세 출외현금출납원인	한글전서체 정방형 (2.0cm×2.0cm)	

공인명	글씨맞규격	인영	공인명	글씨맞규격	인영
충주시 철금금릉동장인	한글전서체 정방형 (2.4cm×2.4cm)		충주시 철금금릉동장인 (인증기용)	한글전서체 정방형 (2.4cm×2.4cm)	
충주시장인 철금금릉동민원용	한글전서체 정방형 (2.7cm×2.7cm)		충주시 철금금릉동 징수관인	한글전서체 정방형 (2.4cm×2.4cm)	
충주시 철금금릉동 수업금출납원인	한글전서체 정방형 (2.0cm×2.0cm)		충주시 철금금릉동 세입세출외현금 출납원인	한글전서체 정방형 (2.0cm×2.0cm)	
충주시 철금금릉동 물품관리관인	한글전서체 정방형 (2.4cm×2.4cm)		충주시 철금금릉동 물품출납원인	한글전서체 정방형 (2.0cm×2.0cm)	
충주시 철금금릉동 경리관인	한글전서체 정방형 (2.4cm×2.4cm)		충주시 철금금릉동 자출원인	한글전서체 정방형 (2.4cm×2.4cm)	



**2] 전자이미지관인 등록**

공인명	서체	규격 및 모형	인영
충주시장인 철금금릉동민원용	한글전서체	2.7cm×2.7cm 정방형	
충주시 철금금릉동장인	한글전서체	2.4cm×2.4cm 정방형	

**3] 폐기공인**

공인명	글씨맞규격	인영	공인명	글씨맞규격	인영
충주시 철금금능동장인	한글전서체 정방형 (2.4cm×2.4cm)		충주시 철금금능동장인 (인증기용)	한글전서체 정방형 (2.4cm×2.4cm)	
충주시장인 철금금능동민원용	한글전서체 정방형 (2.7cm×2.7cm)		충주시 철금금능동 정수관인	한글전서체 정방형 (2.0cm×2.0cm)	
충주시 철금금능동 수입금출납원인	한글전서체 정방형 (1.8cm×1.8cm)		충주시 철금금능동 세입세출외현금 출납원의인	한글전서체 정방형 (1.8cm×1.8cm)	
충주시 철금금능동 물품관리관의인	한글전서체 정방형 (2.0cm×2.0cm)		충주시 철금금능동 물품출납원의인	한글전서체 정방형 (1.8cm×1.8cm)	
충주시 철금금능동 경리 관인	한글전서체 정방형 (2.0cm×2.0cm)		충주시 철금금능동 자출원인	한글전서체 정방형 (2.0cm×2.0cm)	

**4] 전자이미지관인 폐기**

공인명	서체	규격 및 모형	인영
충주시장인 철금금능동민원용	한글전서체	2.7cm×2.7cm 정방형	
충주시 철금금능동장인	한글전서체	2.4cm×2.4cm 정방형	

끝.

## 기 타

## 충청북도교육청고시 제2007 - 1호

## 2006년도 제2-1회 충청북도교육비특별회계 세입·세출 추가경정예산 고시

충청북도교육비특별회계재무회계규칙 제19조의 규정에 의하여 2006년도 제2-1회 충청북도교육비특별회계 세입·세출 추가경정예산을 다음과 같이 고시합니다.

2007년 1월 5일  
충청북도교육감

## 1. 세입예산

(단위 : 천원)

구 분	예산액	기정예산액	증 감		비 고
			금 액	비 율	
합 계	1,260,990,813	1,239,348,335	21,642,478	1.7	
1. 국가부담수입	1,067,110,983	1,045,471,505	21,639,478	2.1	
- 지방교육재정교부금	1,057,509,920	1,035,892,192	21,617,728	2.1	
- 국고지원금	9,601,063	9,579,313	21,750	0.2	
2. 일반회계부담수입	112,515,387	112,515,387	0	0.0	
- 법정전입금	111,076,107	111,076,107	0	0.0	
- 비법정전입금	1,439,280	1,439,280	0	0.0	
3. 자 체 수 입	70,491,131	70,488,131	3,000	0.0	
- 재산수입	4,587,167	4,587,167	0	0.0	
- 입학금및수업료수입	27,282,640	27,282,640	0	0.0	
- 사용료및수수료수입	1,669,936	1,669,936	0	0.0	
- 잡 수 입	6,119,971	6,116,971	3,000	0.1	
- 이 월 금	30,831,417	30,831,417	0	0.0	
4. 지방교육채	9,056,000	9,056,000	0	0.0	
5. 주민(기관등)부담 수입및기타	1,817,312	1,817,312	0	0.0	
- 주민(기관등)부담금	483,088	483,088	0	0.0	
- 기타지원금	1,334,224	1,334,224	0	0.0	

2. 세출예산

(단위 : 천원)

구분	예산액	기정예산액	증 △ 감		비교
			금액	비율	
합 계	1,260,990,813	1,239,348,335	21,642,478	1.7	
1. 학교교육	382,231,749	381,760,810	470,939	0.1	
- 유치원	17,352,172	17,356,433	△4,261	△0.0	
- 초등학교	133,149,049	133,067,209	81,840	0.1	
- 중 학교	96,243,899	96,218,299	25,600	0.0	
- 고등학교	118,124,848	117,759,648	365,200	0.3	
- 특수학교	17,003,625	17,001,065	2,560	0.0	
- 기타학교	358,156	358,156	0	0.0	
2. 평생교육	2,921,918	2,921,918	0	0.0	
- 평생교육	2,921,918	2,921,918	0	0.0	
3. 급여관리	768,052,556	768,052,556	0	0.0	
- 급여관리	768,052,556	768,052,556	0	0.0	
4. 교육행정	42,591,336	42,441,836	149,500	0.4	
- 교육위원회	616,222	616,222	0	0.0	
- 선거관리	174,509	174,509	0	0.0	
- 분 청	18,947,247	18,830,747	116,500	0.6	
- 지역교육청	14,943,995	14,910,995	33,000	0.2	
- 교육지원기관	7,909,363	7,909,363	0	0.0	
5. 기타경비	65,193,254	44,171,215	21,022,039	47.6	
- 지방채상환	10,373,662	10,373,662	0	0.0	
- 예 비 비	54,819,592	33,797,553	21,022,039	62.2	

## 충청북도교육청공고 제2007 - 1호

### 충청북도교육청장애인채용심의위원회 규칙(안) 입법예고

충청북도교육청장애인교원채용심의위원회규칙을 제정함에 있어 그 취지와 내용을 교원·학부모 및 도민에게 미리 알려 이에 대한 의견을 듣고자 그 제정이유와 주요내용 등을 행정절차법 제41조 및 충청북도교육자치법규안입법예고에관한조례 제2조의 규정에 의하여 다음과 같이 공고합니다.

2007년 1월 5일

충 청 북 도 교 육 감

#### 1. 제정이유

- 장애인을 채용함에 있어 직무수행 가능여부를 객관적이고 공정하게 심의하기 위해 『장애인교원채용심의위원회』의 구성·운영에 관하여 필요한 사항을 정하려는 것임.

#### 2. 주요내용

- 가. 「교육공무원법」 제16조 및 「교육공무원임용령」 제8조, 「공무원채용 신체검사규정」 제4조 및 제5조에 의하여 장애인교원을 채용함에 있어 직무수행 가능 여부를 객관적이고 공정하게 심의하기 위한 충청북도교육청장애인교원채용심의위원회를 두도록 함(안 제2조)
- 나. 위원회는 10인 이내로 구성하되, 장애인단체, 특수교육단체, 학부모·시민단체, 의사, 교육관계자 등으로 구성 함(안 제5조)

다. 위원회 회의는 비공개를 원칙으로 하고 재적위원 3분의 2이상의 출석으로  
개의하고 출석위원 과반수의 찬성으로 의결함(안 제5조)

라. 위원회는 심의를 위하여 필요한 경우 담당공무원, 전문가 및 이해관계자 등을  
위원회에 출석시켜 사안에 대한 설명이나 의견을 청취할 수 있으며, 특별한  
사정이 없는 한 장애인에 대한 의견 진술의 기회를 부여하여야 함(안 제6조)

마. 위원회는 심의요구를 받은 날로부터 30일 이내에 교육감에게 심의결과를 통  
보하여야 하며, 위원회의 심의결과는 위원회에서 통보받은 심의결과에 따라  
적법한 조치를 취하여야 함(안 제7조)

**3. 제정안 : 별첨**

**4. 의견제출**

이 규칙의 제정안에 대하여 의견이 있는 단체 또는 개인은 2007년 01월 25일  
까지 다음사항을 기재한 의견서를 충청북도교육감(참조 : 초등교육과장)에게  
서면, 팩스 등으로 제출하여 주시기 바랍니다.

가. 예고사항에 대한 항목별 의견 (찬·반여부와 그 이유 및 기타 참고사항)

나. 의견 제출자의 성명 (단체인 경우 단체명과 대표자 성명), 주소, 전화번호

**5. 기타 자세한 사항은 충청북도교육청 초등교육과(043-290-2137)로 문의  
하시기 바랍니다.**

의견서 제출

○ 주 소 : 우편번호 361-703, 충북 청주시 흥덕구 청남로 516 번지

충청북도교육청 초등교육과

○ 전 화 : (043) 290-2137, 팩 스 (043) 290-2734

## 충청북도교육청장애인채용심의위원회규칙(안)

제1조(목적) 이 규칙은 「교육공무원법」 제16조 및 「교육공무원 임용령」 제8조, 「공무원채용 신체검사규정」 제4조 및 제5조에 의하여 장애인교원을 채용함에 있어 직무수행 가능 여부를 객관적이고 공정하게 심의하기 위한 장애인교원채용 심의위원회(이하 "위원회"라 한다)의 구성·운영 등에 관하여 필요한 사항을 규정함을 목적으로 한다.

제2조(구성) ① 위원회는 10인 이내로 구성하되, 장애인단체, 특수교육단체, 학부모·시민단체, 의사, 교육관계자 등으로 구성한다.

② 제1항의 규정에 위한 위원 중 교육국장, 초등교육과장, 중등교육과장, 특수교육담당 장학관은 당연직 위원으로 하며, 기타 위원은 교육감이 위촉하되 관련 단체 및 기관으로부터 추천을 받아 위촉할 수 있다.

③ 위원의 임기는 2년으로 하되, 연임할 수 있다. 다만 당연직 위원의 임기는 당해 직위에 재직하는 기간으로 한다.

④ 위원장 및 부위원장 각 1인을 두되, 위원장은 교육국장으로 한다.

⑤ 위원장은 회의를 주재하고, 부위원장은 위원장을 보조하며, 위원장이 부득이한 사유로 직무를 수행할 수 없을 때에는 그 직무를 대행한다.

⑥ 위원회의 사무를 처리하기 위해 교육감 소속 공무원 중에서 간사 및 서기 각 1인을 두되, 위원회 업무 담당 공무원으로 한다.

제3조(심의사항) 위원회는 다음 사항을 심의한다.

1. 장애인 교원으로서 직무수행 능력 적격여부 심사
2. 장애인 교원 선발방법 및 기준 설정에 관한 사항
3. 장애인 교원 채용에 있어 교육감이 부의하는 사항
4. 기타 위원회 운영에 관하여 필요한 사항

제4조(전문가 소위원회) ① 전문적 판단이 필요한 심의사항의 경우에는 위원회의 결로 외부전문가 및 전문가들로 구성된 소위원회를 구성·운영할 수 있다.

② 소위원회의 구성·운영 등에 관하여 필요한 사항은 위원회에서 정한다.

제5조(회의) ① 회의는 비공개를 원칙으로 한다.

② 회의는 위원 2/3이상의 출석으로 개의하고, 출석위원 과반수의 찬성으로 의결한다.



③ 위원회의 회의는 교육감의 요청이 있을 때 또는 위원장이 필요하다고 인정한 때에 위원장이 이를 소집한다.

제6조(의견청취 및 지원) ① 위원회는 심사를 위해 필요한 경우에는 조사담당 공무원으로부터 사안에 대한 설명이나 의견청취를 할 수 있다.

② 전문적 판단이 필요할 경우에는 외부 전문가 및 전문가 소위원회로부터 의견청취를 할 수 있다.

③ 특별한 사정이 없는 한 해당 장애인에 대한 의견진술의 기회를 부여하여야 한다.

제7조(심사요구 및 결과통보) ① 위원회는 심사요구를 받은 날로부터 30일 이내에 교육감에게 심사결과를 통보하여야 한다.

② 교육감은 특별한 사유가 없는 한, 위원회에서 통보받은 심의결과에 따라 적법한 조치를 취하여야 한다.

제8조(재심의 요구 등) ① 교육감은 위원회로부터 통보받은 결과를 7일 이내에 해당 장애인에게 통보하고, 당해 장애인은 통보일로부터 7일 이내에 재심의를 요구 할 수 있다.

② 위원회는 재심의 심사 및 결정 등에 관하여 필요한 사항은 운영세칙으로 정한다.

제9조(운영세칙 등) 이 규칙에 규정된 사항 이외의 필요한 사항에 대하여는 위원회의 의결을 거쳐 위원장이 정한다.

#### 부 칙

이 규칙은 공포한 날부터 시행한다

**대전지방국토관리청 고시 제2006-173호**

**접도구역지정 및 해제의 고시**

도로법 제50조 제2항의 규정에 의하여 접도구역을 다음과 같이 지정 및 해제하였음을 고시합니다. (단, 도시계획구역은 제외)

2006년 12월 28일  
대전지방국토관리청장

도로의 종류	일반국도	노선명	국도36호선
접도구역 지정	<ul style="list-style-type: none"> <li>◦ 접도구역 : 확장 도로구역 경계선으로부터 양측 각 5m 범위내</li> <li>◦ 위치                             <ul style="list-style-type: none"> <li>- 시점 : 충북 청원군 강외면 궁평리 297-3도</li> <li>- 종점 : 충북 청원군 강외면 궁평리 236-34도</li> </ul> </li> </ul>		
접도구역 지정목적	<ul style="list-style-type: none"> <li>◦ 오송생명과학단지 지원도로 건설공사로 인하여 기존국도 확장</li> <li>◦ 도로의 구조에 대한 손피방지, 미관의 보존</li> <li>◦ 교통에 대한 위험방지</li> </ul>		
접도구역 해제 또는 위치	<ul style="list-style-type: none"> <li>◦ 해제구역 : 기존도로 접도구역 지정구역</li> <li>◦ 위치                             <ul style="list-style-type: none"> <li>- 시점 : 충북 청원군 강외면 궁평리 297-3도</li> <li>- 종점 : 충북 청원군 강외면 궁평리 236-34도</li> </ul> </li> </ul>		
접도구역 해제사유	<ul style="list-style-type: none"> <li>- 오송생명과학단지 지원도로 건설공사로 인하여 국도가 확장됨에 따라 기존국도의 접도구역을 해제함</li> </ul>		

첨부서류 : 지형도 1부.

## 대전지방국토관리청 공고 제2006 - 206호

### 도로사용 개시에 관한 공고

도로법 제28조의 규정에 의하여 도로사용개시 구간을 다음과 같이 공고합니다.

2006년 12월



대전지방국토관리청

1. 도로의 종류 : 일반국도
2. 노 선 명 : 국도 17호선 (여천~용인)
3. 사용개시구간 : 충북 진천군 이월면 신월리 117-6(임)부터 충북 진천군 이월면 내촌리 13-1(전)까지 1.18km
4. 중요경과지 : 진천군 이월면 신월리, 내촌리
5. 전 용 구 간 : 충북 진천군 이월면 신월리 117-6(임)부터 충북 진천군 이월면 내촌리 13-1(전)까지 1.18km
6. 개 시 일 : 2007년 1월 13일
7. 비 고 : 관계도면은 대전지방국토관리청 도로시설국에 비치하고 관계인이 열람하도록 합니다.

첨부서류 : 5만분의 1이상 지형도

# 위치도

◇ 공사명 : 진천-두교리 도로건설공사

S = 150,000

