

# 津波ハザードマップ

## 1. 久慈市全域

### 2. 侍浜(桑畑～白前)地区

### 3. 半崎地区、麦生地区

### 4. 夏井地区、久慈地区

### 5. 久慈地区、長内地区

### 6. 大尻地区、小袖地区









### 7. 三崎地区、久喜地区

N  
1:40,000

#### 凡例

-  津波避難場所
-  市役所・支所
-  警察
-  消防
-  総合病院
-  国道
-  県道

#### 凡例

-  東日本大震災の浸水範囲
  -  明治三陸津波の浸水範囲
- #### 津波浸水予測範囲
-  50cm未満
  -  50cm～1m未満
  -  1m～2m未満
  -  2m～4m未満
  -  4m～6m未満
  -  6m以上

#### ■津波の浸水想定

久慈市における津波による浸水想定は、岩手県が平成16年に実施した結果であり、明治三陸地震津波、昭和三陸地震津波、想定宮城沖連動地震津波による最大の浸水範囲を図示しております。また、東日本大震災による津波と明治三陸地震津波(1896年)の浸水範囲を明示しております。

この結果は一つのシナリオに基づくものであるため、想定を超える津波も発生する可能性があるため、避難場所や高台を日頃から確認しておきましょう。

対象津波	明治三陸津波、昭和三陸津波、想定宮城沖連動地震津波の最大の浸水範囲を採用
湾口防波堤	無
河川堤防	現況
地盤高	震災前の地盤高
潮位	大潮満潮時の平均水位

0 1,000 2,000  
m

# 津波ハザードマップ (津波避難場所一覧)

No	名称	所在地	電話番号	標高 (m)
①	へいのくち公民館	夏井町閉伊口 7-12-7	—	14
②	若宮八幡宮 (平山公民館)	夏井町鳥谷 9-1-4	53-4064	28
③	半崎集会所	夏井町閉伊口 8-85-3	53-9444	94
④	大湊公葬地	夏井町大崎 3-51	—	10
⑤	長寿庵	湊町 13-75	—	14
⑥	金刀比羅神社	湊町 13-90	53-3545	42
⑦	久慈市総合福祉センター	旭町 7-127-3	53-3377	32
⑧	下長内公民館	長内町 28-96	—	26
⑨	久慈市防災センター 3階	長内町 29-21-1	52-2173	5
⑩	諏訪神社	長内町 35-98-3	53-2577	40
⑪	諏訪公園	長内町 35-98-7	—	32
⑫	久慈総合運動場	長内町 28-105-1	52-2701	108
⑬	元プランドール・くじ会館	長内町 28-103-18	—	36
⑭	久慈東高等学校長内校舎	長内町 43-81-2	—	40
⑮	大尻地区漁村センター	長内町 45-135-139	52-0702	102
⑯	小袖地区漁村センター	宇部町 23-37-1	54-2448	88
⑰	久喜地区防災センター (久喜保育園)	宇部町 20-149-1(20-146-1)	—	50

