

Prontuario de información geográfica municipal de los Estados Unidos Mexicanos

Cuajinicuilapa, Guerrero
Clave geoestadística 12023

2009

**Prontuario de información geográfica municipal de los Estados Unidos Mexicanos
Cuajinicuilapa, Guerrero**

Ubicación geográfica

Coordenadas	Entre los paralelos 16° 19' y 16° 36' de latitud norte; los meridianos 98° 21' y 98° 44' de longitud oeste; altitud entre 0 y 200 m.
Colindancias	Colinda al norte con los municipios de Juchitán, Azoyú y Ometepec; al este con el municipio de Ometepec y el estado de Oaxaca; al sur con el estado de Oaxaca y el Océano Pacífico; al oeste con el Océano Pacífico y el municipio de Marquelia.
Otros datos	Ocupa el 1.01 % de la superficie del estado. Cuenta con 204 localidades y una población total de 23 537 habitantes http://mapserver.inegi.org.mx/mgn2k/ ; 12 de julio de 2009.

Fisiografía

Provincia	Sierra Madre del Sur (100%)
Subprovincia	Costas del Sur (100%)
Sistema de topofomas	Llanura costera con lomerío (92.17%), Valle ramificado con lomerío (4.07%), Lomerío Típico (1.67%), Lomerío con llanuras (1.42%) y Sierra alta compleja (0.67%)

Clima

Rango de temperatura	24 – 26°C
Rango de precipitación	1 100 – 1 300 mm
Clima	Cálido subhúmedo con lluvias en verano, de menor humedad (97.44%) y cálido subhúmedo con lluvias en verano, de humedad media (2.56%)

Geología

Periodo	Cuaternario (53.54%), N/D (29.6%), Neógeno (10.26%), Jurásico (4.82%) y Terciario (0.58%)
Roca	Metamórfica: gneis (4.82%) Ígnea intrusiva: granito (30.09%) y granito-granodiorita (0.09%) Sedimentaria: conglomerado (14.28%) y arenisca (10.26%)
Sitios de interés	Suelo: aluvial (38%), litoral (1.04%) y lacustre (0.22%) No aplica

Edafología

Suelo dominante	Phaeozem (31.02%), Regosol (23.8%), Cambisol (23.1%), Gleysol (11.48%), Luvisol (8.62%) y Arenosol (0.78%)
-----------------	------------------------------------------------------------------------------------------------------------

Hidrografía

Región hidrológica	Costa Chica - Río Verde (100%)
Cuenca	R. Ometepec o Grande (68.22%) y R. La Arena y Otros (31.78%)
Subcuenca	Riíto Nuevo o Cortijos (53.5%), L. de Motengo (31.78%), R. Ometepec o Grande (13.8%), R. Santa Catarina (0.89%) y R. Quetzala (0.03%)
Corrientes de agua	Perennes: Agua Fría, Cortijo, Santa Catarina y Grande Intermitentes: De Méndez, Del Chorro, El Carrizo, La Zanja, Las Playitas, Los Cuahulotes, Los Samaritanos, Mateplátano, No Has Querido, Panamá, Paso del Arriero, Santo, Tecoyame y Viejo
Cuerpos de agua	No disponible

Prontuario de información geográfica municipal de los Estados Unidos Mexicanos Cuajinicuilapa, Guerrero

Uso del suelo y vegetación

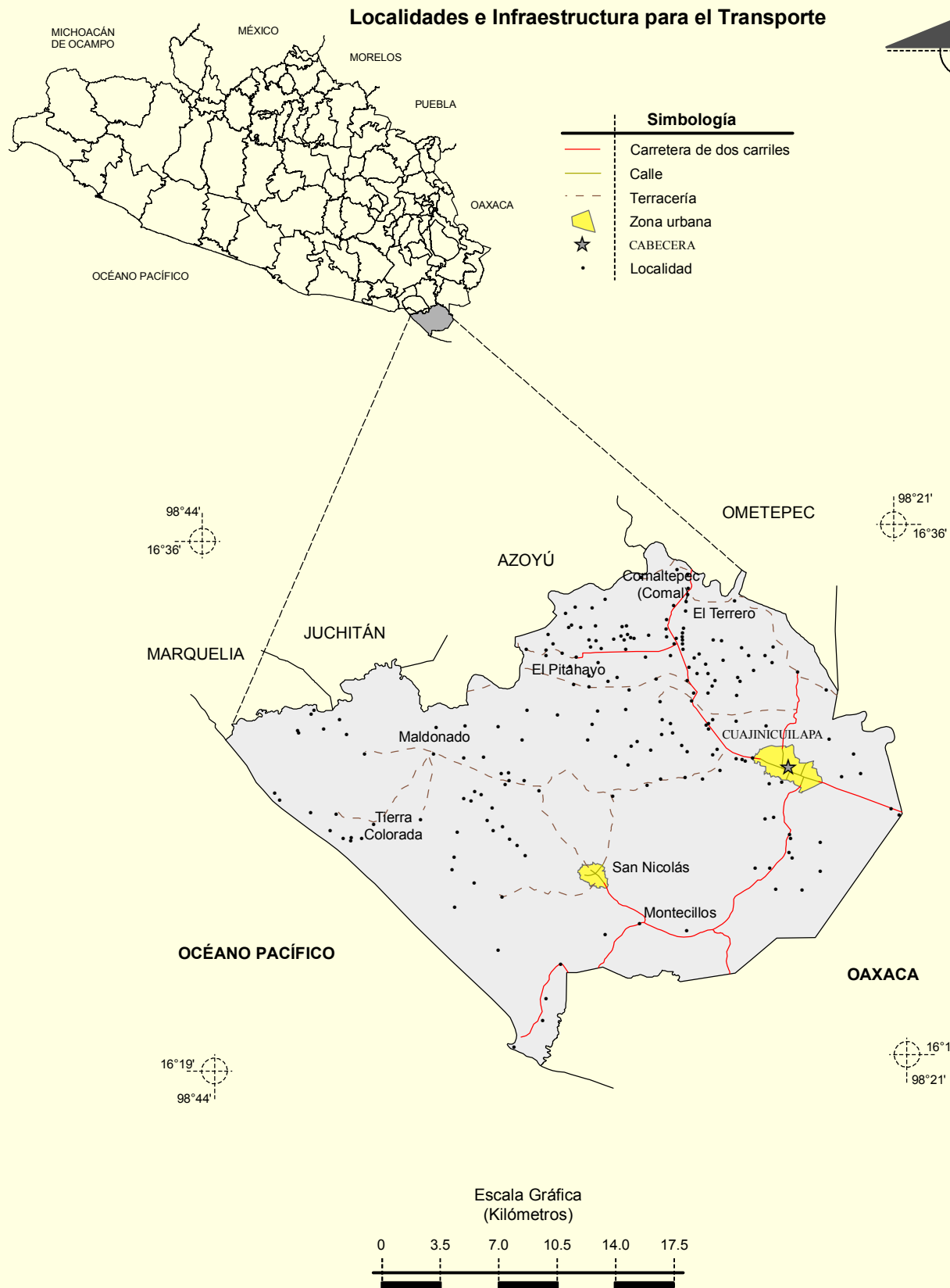
Uso del suelo	Agricultura (78.69%) y zona urbana (1.2%)
Vegetación	Selva (16.49%), otro (3.15%) y pastizal (0.47%)

Uso potencial de la tierra

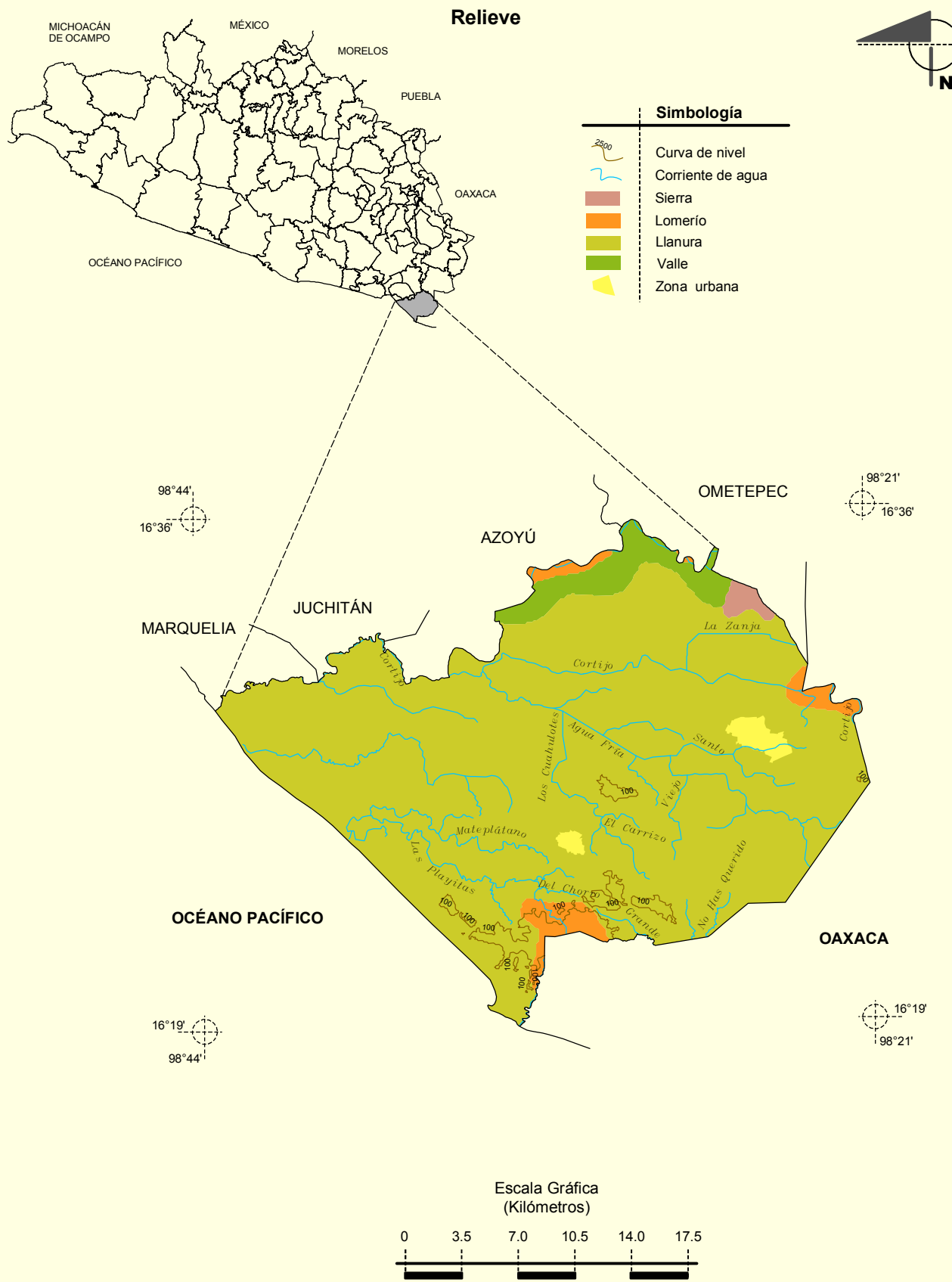
Agrícola	Para la agricultura mecanizada continua (90.66%) Para la agricultura de tracción animal continua (2.96%) Para la agricultura manual continua (3.01%) Para la agricultura manual estacional (2.17%) No apta para la agricultura (1.2%)
Pecuario	Para el desarrollo de praderas cultivadas (90.66%) Para el desarrollo de praderas cultivadas con maquinaria agrícola (0.63%) Para el desarrollo de praderas cultivadas con tracción animal (6.32%) Para el aprovechamiento de la vegetación natural diferente del pastizal (1.19%) No aptas para el uso pecuario (1.2%)

Zona urbana

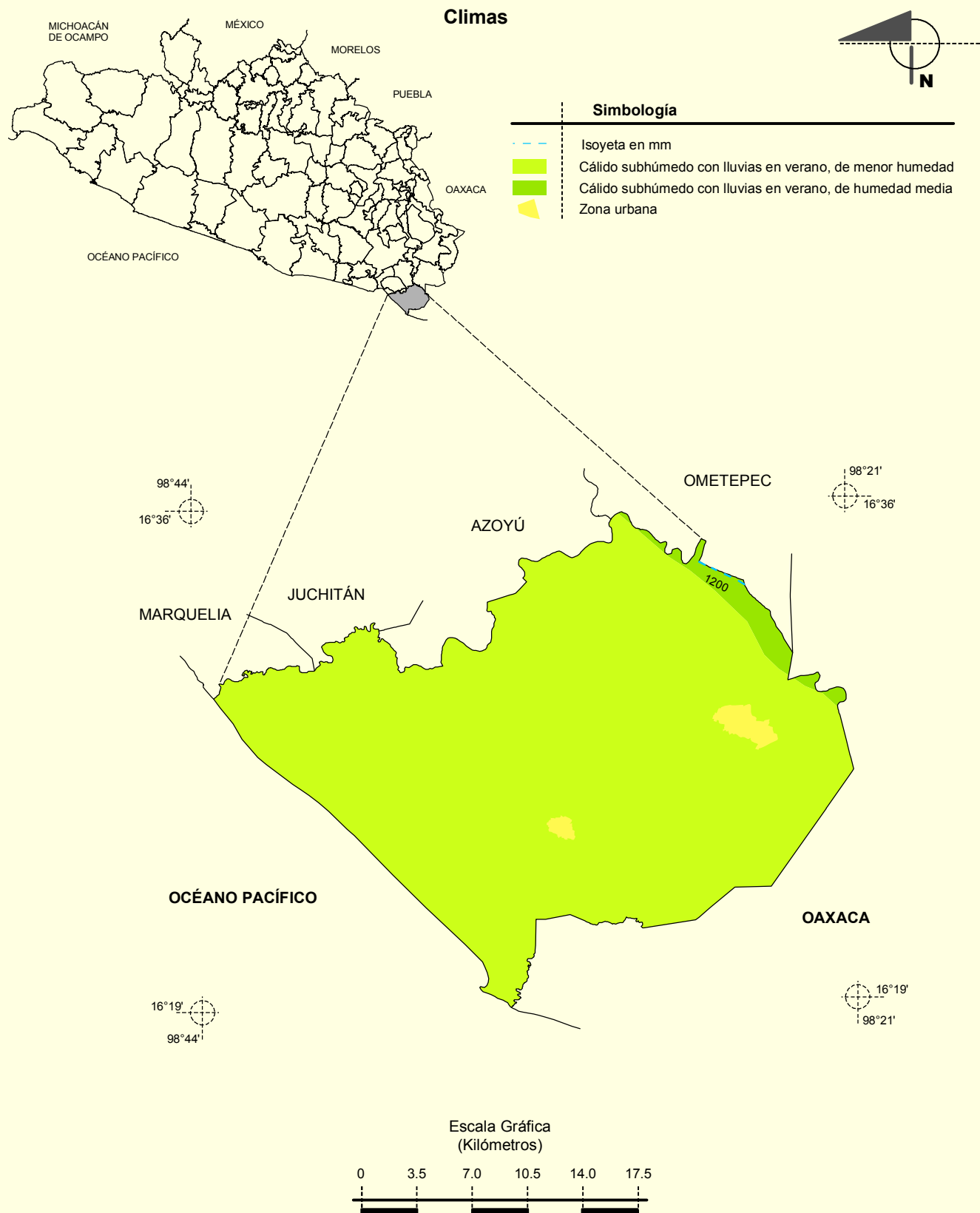
Las zonas urbanas están creciendo sobre rocas sedimentarias, ígneas intrusivas y metamórficas del Cuaternario y Jurásico, en llanuras; sobre áreas donde originalmente había suelos denominados Cambisol, Luvisol, Phaeozem y Regosol; tienen clima cálido subhúmedo con lluvias en verano, de menor humedad, y están creciendo sobre terrenos previamente ocupados por agricultura.



Prontuario de información geográfica municipal de los Estados Unidos Mexicanos
Cuajinicuilapa, Guerrero

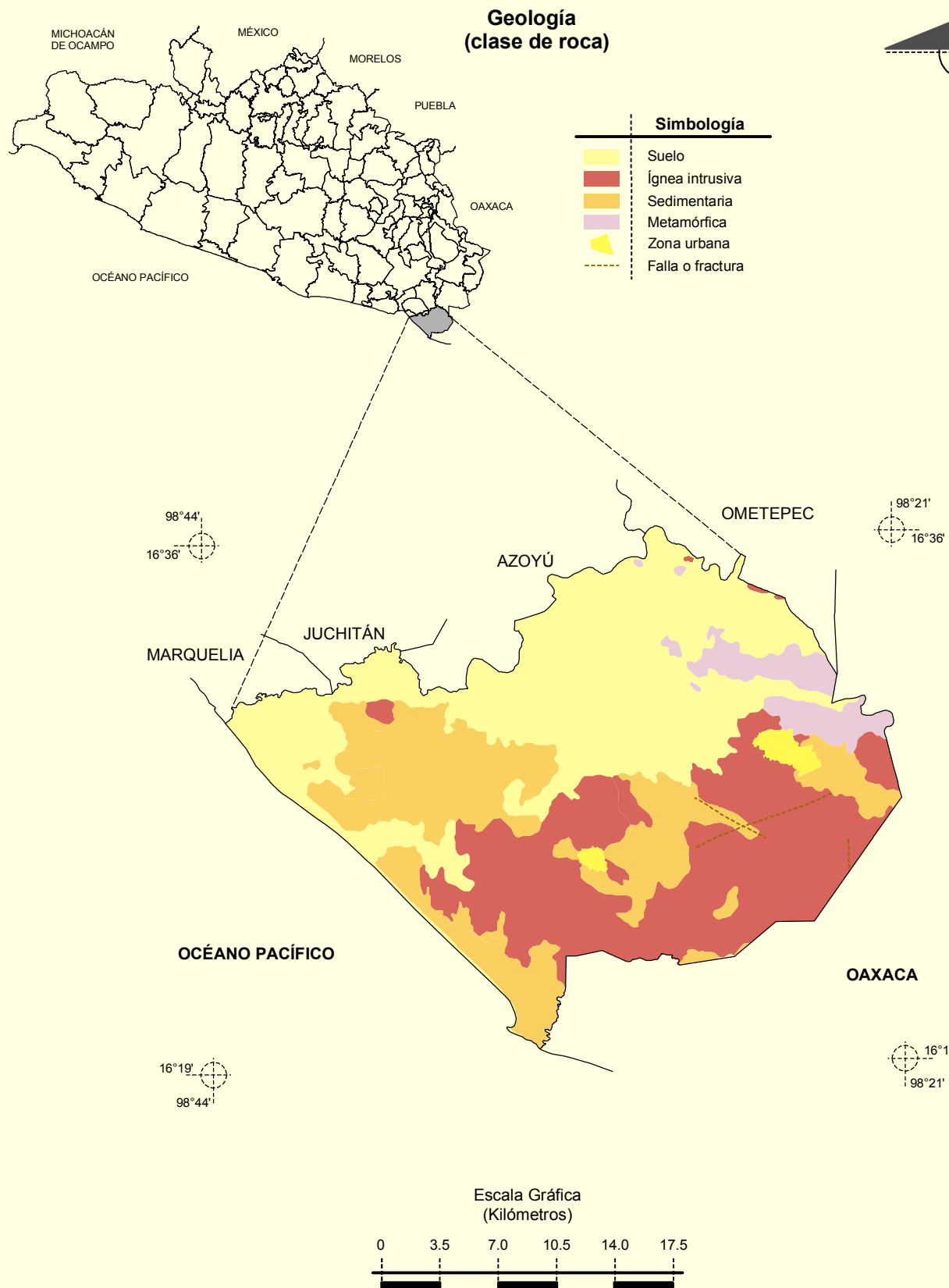


Fuente: INEGI. *Marco Geoestadístico Municipal 2005, versión 3.1.*
 INEGI. Continuo Nacional del Conjunto de Datos Geográficos de la Carta Fisiográfica 1:1 000 000, serie I.
 INEGI. Información Topográfica Digital Escala 1:250 000 serie III.
 INEGI-CONAGUA. 2007. Mapa de la Red Hidrográfica Digital de México escala 1:250 000. México.



Fuente: INEGI. *Marco Geoestadístico Municipal 2005, versión 3.1.*

INEGI. Continuo Nacional del Conjunto de Datos Geográficos de las Cartas de Climas, Precipitación Total Anual y Temperatura Media Anual 1:1 000 000, serie I.



Fuente: INEGI. *Marco Geoestadístico Municipal 2005, versión 3.1.*

INEGI. Continuo Nacional del Conjunto de Datos Geográficos de la Carta Geológica 1:250 000, serie I.

