



**KONSZENZUSOS
PARAMÉTERKÖNYV**

2008. MÁJUS

TARTALOMJEGYZÉK

1. VEZETŐI ÖSSZEFOGLALÓ	3
2. ELŐZMÉNYEK	5
3. A PARAMÉTERKÖNYV TERVEZETÉNEK BEMUTATÁSA	6
3.1. AZ ÚJ RENDSZER LEGFONTOSABB ELEMEI.....	6
3.2. A FORGALMI TELJESÍTMÉNYEK VÁLTOZÁSA	8
3.3. TOVÁBBI ÁTALAKÍTÁS LEHETŐSÉGEI, FELTÉTELEI	8
3.4. AZ ÖNKORMÁNYZATI ÉS TÁRSADALMI EGYEZTETÉSEK TAPASZTALATAI, AZ ÉRINTETTEK IGÉNYEI ..	9
4. A PARAMÉTERKÖNYV TELJESÍTMÉNY ÉS GAZDASÁGI HATÁSAI	11
4.1. TELJESÍTMÉNY-RACIONALIZÁLÁS.....	11
4.2. VÁLTOZÓ KÖLTSÉGEK VIZSGÁLATA.....	11
4.3. A PARAMÉTERKÖNYV BEVEZETÉSÉNEK EGYSZERI HATÁSAI.....	12
4.4. A PARAMÉTERKÖNYV BEVEZETÉSÉNEK BEVÉTELRE GYAKOROLT HATÁSA	12
4.5. A SZÁMÍTÁSI MODELL ÉRTÉKELÉSE.....	13
4.6. A PARAMÉTERKÖNYV BEVEZETÉSÉNEK EGYÉB HATÁSAI	14
5. ÜTEMEZÉS	15
6. FÜGGELÉKEK	16

1. VEZETŐI ÖSSZEFOGLALÓ

A BKV Zrt. központi stratégiai szerepet tölt be a főváros és az agglomeráció közösségi közlekedésének szolgáltatásában. A Társaság szolgáltatási tevékenységét összefoglaló, ún. Paraméterkönyv alapos, részletekre kiterjedő aktualizálására, a szükséges fejlesztések végrehajtására több mint tíz éve nem került sor, annak ellenére, hogy erre több okból – például a fizető utasok számának 2001 óta történő közel 10%-os csökkenése, vagy a városszerkezetben bekövetkezett jelentős változások miatt – már korábban szükség lett volna. A fővárosból az agglomerációba történő kiköltözés jellemző tendencia, azonban a BKV Zrt. elsődleges szolgáltatási feladata a közigazgatási határon belüli utasszállítás.

Ezt a szükségletet felismerve, 2007 folyamán döntés született a Paraméterkönyv átvizsgálásáról, melynek értelmében a Társaság **2007 októberében megkezdte az új Paraméterkönyv elv- és kritériumrendszerének kidolgozását, a fejlesztések előkészítését**

A BKV Zrt. a szakmai, a szakszervezeti, a kerületi és agglomerációs települések önkormányzatai, valamint a társadalmi igények figyelembevételével, a rendelkezésre álló eszközök és erőforrások hatékonyabb felhasználásával dolgozta ki a BKV Zrt. Paraméterkönyv javaslatát.

2008. április 16-i ülésén a Városüzemeltetési és Környezetgazdálkodási Bizottság (továbbiakban VüKöBi) megvitatta a Paraméterkönyv elkészítésével kapcsolatos helyzetet. Az ülésen született határozatnak megfelelően az érintettekkel folyamatos konzultációk során megismertetett és leegyeztetett, pontosított tartalmú, az eddigi szakmai hibákat kijavított, fejlesztéseket tartalmazó, Paraméterkönyv javaslat kerül a Bizottság elé, mely javaslatot a BKV Zrt. a Fővárosi Önkormányzat Közlekedési Ügyosztályával szoros, folyamatos együttműködésben alakított ki.

A Paraméterkönyv kidolgozása során a BKV Zrt. törekedett a széleskörű, minden érdekelt féllel történő egyeztetésre, mely során 5 alkalommal az érdekképviselői szervezetekkel, 2 alkalommal a kerületi és agglomerációs önkormányzatokkal és 3 alkalommal a civil szervezetekkel folytatott konzultációt. Az egyes konzultációk alkalmával valamennyi érintett megkapta a szükséges anyagokat (írásos, vagy elektronikus formában). Összességében megállapítható, hogy az érintettek – a korábbi tervezetek ismeretében – pozitívan fogadták a javaslat bemutatását, mivel az sokkal jobban igazodik igényeikhez, sőt egyes önkormányzatok kifejezetten támogatják a tervezet bevezetését.

A Paramétersorok kiegészítése megtörtént, a táblázat kiegészült az üzemidőkkel, jármű-jellemzőkkel (szóló és csuklós, illetve alacsonypadlós, magaspadlós), az egyes viszonylatokhoz rendelt forgalmi teljesítménnyel (menetszám), pontosításra kerültek a követési idők, az útvonalvezetések és a megállóhelyek.

A Paraméterkönyv tervezet számos fejlesztési elemet tartalmaz (kerületi fejlesztések, vonali összekötések), ugyanakkor a racionalizálási lépések (kisebb forgalmú időszakokban a követési idők és a járműkapaci-

tás módosítása) miatt a teljes rendszer 2,67 %-os vonali kocsikilométer¹ és 2,27 % vonali férőhelykilométer² csökkenést eredményez. A tervezet forgalmi teljesítményre gyakorolt hatásainak ismeretében gazdasági elemzést is végzett a Társaság, mely alapján összességében éves szinten 1,14 milliárd forint megtakarítást prognosztizál 2008. évi költségszinttel kalkulálva.

A Társaság álláspontja, hogy szakmailag megalapozott, az érdekelt felek által megismert és többségük részéről támogatott tervezet került kidolgozásra, mely egyaránt tartalmaz fejlesztési és megtakarítási lépéseket is teljesítmény-átstruktúrálással és a tartalékok ésszerű feltárásával.

Kiemeljük továbbá, hogy a BKV Zrt. 2007 januárjában megkezdte stabilizációs és hatékonyságnövelő programját, amely nélkül a Társaság **üzemi vesztesége a 2008. évben mintegy 11,5 milliárd forinttal kedvezőtlenebbül alakulna.** A program végrehajtása jelenleg is tart, azonban már csak kisebb megtakarításokat eredményezhet. A Társaságon kívüli környezeti tényezők fokozottan nehezítik a gazdálkodást, a cég strukturális finanszírozási problémákkal küzd, adósságállománya folyamatosan nő.

A fejlesztésekhez a BKV Zrt. és a tulajdonos Fővárosi Önkormányzat a korábbi években a pénzügyi lehetőségeihez mérten biztosított forrást. **A Társaság eszközeinek műszaki állapota folyamatosan romlik, elmarad a meglévő eszközpark, járműállomány szükséges fejlesztése,** illetve a **műszaki állapotot megőrző felújítások végrehajtása,** melyhez az elkövetkező időszakban **évente mintegy 26 milliárd forint forrás lenne szükséges.** Elengedhetetlenül fontosak mindazon lépések is, amik tovább segítik a közösségi közlekedés előnyben részesítését (dugódíj, további buszsávok, parkolási díjak emelése).

Úgy ítéljük meg, hogy a BKV Zrt. közép- és hosszú távú, pénzügyi és gazdasági egyensúlyának biztosítása csak a BKV Zrt., a Főváros és az állami szervek együttes szerepvállalásával lehetséges. A finanszírozás biztonságának megteremtésével a BKV Zrt. biztosítani tudja a Paraméterkönyvben megrendelt szolgáltatások színvonalát.

¹ **vonali kilométer:** A járatok végállomásai között a járművek által megtett út.

² **férőhelykilométer:** A járművek által megtett út és az egyes járművek hivatalosan megállapított férőhelyszámának szorzata. Ez az a teljesítmény, amit a BKV Zrt az utazóközönség rendelkezésére bocsát, és ez az a legfontosabb teljesítménymutató, ami a BKV Zrt. Szolgáltatási szerződésében szerepel.

2. ELŐZMÉNYEK

A BKV Zrt. a társasági stratégiájának megvalósítása érdekében, valamint a Főváros – megrendelői és tulajdonosi – elvárásainak megfelelően kívánja kialakítani a közösségi közlekedési szolgáltatást megalapozó új Paraméterkönyvét.

A BKV Zrt. **Igazgatóságának 2008. február 19-i ülésén** tárgyalta „Tájékoztató a Paraméterkönyv állásáról” című előterjesztéséhez kapcsolódó 13/2008. számú határozatában kérte, hogy a BKV Zrt. menedzsmentje a már egyeztetett és a 2008. évi üzleti előtervben bemutatott megtakarításokat is biztosító Paraméterkönyv változatát mutassa be az Igazgatóságnak.

A BKV Zrt. – az igazgatósági határozatban megfogalmazottak szerint – elkészítette a második körös egyeztetésre alkalmas **2008. évi Paraméterkönyv változatát**. A munkaközi anyag a tervezés során a VüKöBi által is elfogadott kritériumrendszer szempontjait, a rendelkezésre álló anyagi forrásokat, valamint a szakmai, szakszervezeti, kerületi és a széleskörű társadalmi egyeztetéseken felmerült igényeket vette figyelembe.

2008. február 27-i ülésén a **VüKöBi megvitatta** a Paraméterkönyv elkészítésével kapcsolatos helyzetet. A Főpolgármesteri Kabinet valamint a Bizottsági üléseken elhangzottak alapján a BKV Zrt. megkezdte a Paraméterkönyv tervezet **egyeztetését a kerületi és agglomerációs önkormányzatokkal**. Összesen 20 kerület és 22 agglomerációs település vezetőjével folytatott egyeztetéseket a BKV Zrt. az igények felmérését, a bemutatott tervezetre vonatkozó módosítási javaslatok összegyűjtését célozva. Az önkormányzatok az egyeztetés során elsősorban nem a jelenleg működő hálózatra vonatkozó igényeiket vázolták fel, hanem a BKV Zrt. által bemutatott Paraméterkönyv változatra vonatkozó javaslataikat.

A **Főpolgármesteri Hivatal Közlekedési Ügyosztálya** 2008. április 12-én megküldte észrevételeit a BKV Zrt. részére, melyben olyan szakmai hiányosságokra hívta fel a figyelmet, mint például a járatsűrűsége, menetrendre, hálózatra vonatkozó tételek hiánya.

2008. április 16-i ülésén a **VüKöBi megvitatta** a Paraméterkönyv elkészítésével kapcsolatos helyzetet. Az ülésen született határozat szerint pontosított tartalmú, az érintettekkel (szakmai, szakszervezeti, kerületi és civil szinten) megismertetett és leegyeztetett Paraméterkönyvet kell a Bizottság elé terjeszteni. A BKV Zrt. ennek megfelelően az elmúlt időszakban folyamatos konzultációt folytatott az érintettekkel.

3. A PARAMÉTERKÖNYV TERVEZETÉNEK BEMUTATÁSA

A BKV Zrt. a rendelkezésre álló eszközök és erőforrások hatékonyabb felhasználásával, a szakmai szervezetek, a Társaság érdekképviselői szervei, a kerületi és agglomerációs önkormányzatok, a civil szervezetek, és a társadalom igényeinek figyelembevételével hajtja végre a főváros közösségi közlekedésének átalakítását, racionalizálását.

A szolgáltatási rendszer átalakítása fejlesztési és megtakarítási intézkedéseket egyaránt tartalmaz, figyelembe veszi az utasok/lakosság igényeit és a pénzügyi lehetőségeket is. A tervezet – a 2008. április 16-i VüKöBi határozatnak megfelelően – a BKV Zrt. és a Fővárosi Önkormányzat Közlekedési Ügyosztályának folyamatos együttműködésével került kidolgozásra.

Az 1. számú függelékben található paramétersorokban – a 2008. április 16-i VüKöBi határozatnak megfelelően – új elem, hogy az egyes viszonylatokhoz a teljesítmény jellemzővel történő kiegészítés miatt új oszlop került kialakításra, mely az egyes viszonylatok tervezett menetszámát tartalmazza. A menetszámok és üzemidők pontos meghatározása csak a menetrendek végleges kialakítását követően lehetséges, jelen tervezetben irányadó érték került meghatározásra.

3.1. AZ ÚJ RENDSZER LEGFONTOSABB ELEMEI

A paraméterkönyvi változat olyan egymással összefüggő fejlesztési és racionalizálási elemeket tartalmaz, melyek egyidejű összehangolt bevezetésével kedvezőbb hatás váltható ki, mint azok egyenkénti, időben eltérő végrehajtásával együttesen. A hálózati és menetrendi fejlesztési és racionalizálási lépéseket egyaránt tartalmazó szolgáltatás

1. **követi a városszerkezet** (pl.: III., IV., XVII., XXII. kerületekben) **változásait** több viszonylat útvonalvezetésének módosításával, esetenként új területek, útvonalak feltárásával a valós igényeket kiszolgálva bővíti az eljutási lehetőségeket;
 2. **vonalösszekötések révén több relációban átszállásmentes kapcsolatot biztosít** (pl.: 6-os és 9-es autóbusz, 5-ös, 67V és 25-ös autóbusz viszonylatok összekötése);
 3. bővített és egységes rendszerbe illesztett **ütemes, egymással összehangolt menetrend** alkalmazásával **csökkenti az átszállási időszükségletet**, valamint az eljutási időket (pl. metróvonalak Deák téri összehangolása). Ezzel együtt a tervezet **kiszámíthatóbbá és tervezhetőbbé teszi az eljutási lehetőségeket** és könnyíti a menetrend áttekinthetőségét, megjegyezhetőségét;
 4. **a kerületi és agglomerációs igényekkel való összhangra törekszik** (a szakmai szempontok és a hálózatiság figyelembevételével);
-

5. az esélyegyenlőségi elvárásoknak megfelelően az alacsonypadlós járműpark szétosztásának átgondolásával **növeli az akadálymentes lefedettséget**, az alacsonypadlós járművel kiszolgált viszonylatok számát;
6. **biztosítja, hogy a járművek óránkénti férőhely-kihasználtsága egyetlen területen és napszakban se haladja meg a 90%-ot, mely a viszonylatok döntő többségében 4 fő/m² érték figyelembe vételével került meghatározásra.** Ennek érdekében újabb vonalakon áll forgalomba nagyobb befogadóképességű jármű (pl. 30-as, 36-os 160-as, 97E). **A megfelelő kényelmi színvonal érdekében a kevésbé forgalmas napszakokban a férőhely-kihasználtság legfeljebb 70%-ot, csúcsidőszakban maximum 90%-ot érhet el;**
7. a járatsűrűség és a járműtípusok valós forgalmi igényekhez igazításával a **járatok kihasználtságát optimalizálja.** A Paraméterkönyv a különböző napszakokban eltérő követési időket alkalmaz, racionálisan osztja be az egyes járműtípusokat (például a csuklós járművekkel kiszolgált viszonylatokon a kis forgalmú időszakokban – rész-, vagy teljes üzemben – szóló járművek, 3 kocsis helyett 2 kocsis villamos szerelvények közlekedtetése);
8. az **üzemkezdesi- és üzemzárési idők a jelenlegi rendszerrel alapvetően megegyeznek**, néhány esetben – elsősorban a metrócsatlakozások biztosítása érdekében – üzemidő bővítés történt.

A tervezet változásoknak – legyen az típuscsere vagy új útvonal bevonása – technikai feltételei vannak, így sok esetben megállóhely építés, csomóponti forgalomtechnikai beavatkozás és egyéb korrekció válik szükségessé. A 2006. évben a XVIII. kerület – Gyál, 2007-ben a XVI. kerület térségében elkezdett hálózatátalakítás folytatódik például a III., XVII. és XXII. kerületben. Ezen kerületek közösségi közlekedése bővül újabb területek hálózatba vonásával, közvetlen metró, illetve belvárosi kapcsolatokat adva. Mindezen fejlesztések a teljesítmény szinten tartásával, kisebb mértékű csökkentésével valósulnak meg. A BKV Zrt. a kerületek által igényelt és imént említett fejlesztéseknél feltétlenül számít a Fővárosi Önkormányzat illetékes szerveinek támogatására, a helyi önkormányzatok hozzájárulására, az útvonalak és megállóhelyek kiépítésének finanszírozására.

3.2. A FORGALMI TELJESÍTMÉNYEK VÁLTOZÁSA

A szolgáltatási rendszer átalakítása a forgalmi teljesítményeket befolyásolja, melyek változását ágazati szinten az alábbi, 1. számú táblázat tartalmazza.

Vonali kocsikilométer változás ezer vkkm-ben				
	Jelenlegi	Tervezett	Csökkenés	
Autóbusz	86 071	84 775	1,51%	1 296
éjszakai	2 750	2 576	6,32%	174
HÉV	18 645	17 701	5,06%	944
Metró	29 004	28 314	2,38%	690
Trolibusz	6 325	6 076	3,93%	249
Villamos	27 688	26 484	4,35%	1 204
Összesen	170 482	165 925	2,67%	4 556

Vonali férőhelykilométer változás ezer fhkm-ben				
	Jelenlegi	Tervezett	Csökkenés	
Autóbusz	7 427 547 251	7 306 637 649	1,63%	120 909 601
éjszakai	256 525 388	236 360 030	7,86%	20 165 359
HÉV	2 740 742 103	2 601 985 135	5,06%	138 756 968
Metró	5 333 128 703	5 206 328 413	2,38%	126 800 290
Trolibusz	622 428 102	597 416 884	4,02%	25 011 218
Villamos	4 106 060 154	4 072 076 169	0,83%	33 983 986
Összesen	20 486 431 701	20 020 804 280	2,27%	465 627 421

1. sz. táblázat

A teljes rendszerre vonatkoztatva a tervezet 2,67 %-os vonali kocsikilométer és 2,27 % vonali férőhelykilométer csökkenést eredményez. Az ágazatonkénti bontásban – az eltérő kocsitípusok alkalmazása miatt – a villamos hálózaton a két teljesítmény-mutató jelentős eltérést mutat. A nagyobb befogató képességű villamos járművek arányának növekedése a férőhelykilométer kisebb mértékű csökkenését eredményezi.

3.3. TOVÁBBI ÁTALAKÍTÁS LEHETŐSÉGEI, FELTÉTELEI

Amellett, hogy a Paraméterkönyv nagyszámú fejlesztési elemet tartalmaz, néhány, a tervezés, az egyeztetések közben felmerült fejlesztési elképzelést, kerületi önkormányzati észrevételt, lakossági javaslatot, nem tartalmaz. Ennek többféle, elemenként eltérő okai a finanszírozási kérdések megoldása, infrastrukturális, vagy tarifális feltételek megteremtése. A fejlesztési lehetőségek köre igen széles:

- A Paraméterkönyv a BKV Zrt. jelenlegi járműparkját tudta figyelembe venni, viszont valamennyi ágazatban igény van a **járműpark korszerűsítésére**, az esélyegyenlőség jegyében az alacsonypadlós járművek számának, az általuk kiszolgált hálózatnak a bővítésére és nem utolsósorban a környezetbarát technológiát képviselő járművek beszerzésére.
- Megoldható a tervezetben foglaltakon felüli, többlet **helyi igények** kiszolgálása, ha azt az érintett önkormányzat kéri és részfinanszírozást vállal (erre eddig is voltak példák), ugyancsak vállalható a

kereskedelmi és szórakoztató létesítmények közlekedésének megoldása az intézményekkel kötött szerződések alapján.

- Finanszírozási kérdés az **EBB – Egységes Budapesti Bérlet bevezetése** – amellyel kapcsolatosan jelenleg is folynak a tárgyalások –, ami a fővárosban és környékén egységes díjszabás alkalmazását jelenti bármely közlekedési szolgáltató (MÁV, VOLÁNBUSZ, BKV) esetében. Ennek bevezetése esetén kerülhet sor az agglomerációs járatok korábbi paraméterkönyvi változatokban már szereplő átszámolására. (A BKSZ keretében létrejött megállapodás szerint a környéki járatok számozása 300-tól 899-ig terjed; az átszámolások már megkezdődtek a VOLÁNBUSZ járatain, a BKV járatai pedig az EBB bevezetésekor kerülnek sorra. Pl. a 169-es péceli autóbusz 469-es lehet).
- A **rendkívüli** (temetői, ünnepnap) **forgalmak** kapacitáskínálatának, menetrendjeinek **felülvizsgálata**val további racionalizálási lépések hajthatóak végre (a tervezet nem tartalmazza a rendkívüli forgalmak paramétersorait).
- A kerületi és piaci alapú **szerződéses járatok gazdasági felülvizsgálata**, a fedezetlen költségek megszüntetése, a szerződéses kapcsolatok újratárgyalása, esetleges felmondása miatt jelentős időszükséglettel bíró módosítások.
- A Paraméterkönyv tervezet tartalmaz **fejlesztési elképzeléseket bemutató oldalt**. A felsorolt viszonylatok infrastruktúrális vagy finanszírozási kérdéseit tisztázni szükséges (pl.: Megyeri-hídon keresztül közvetlen kapcsolat létesítése Újpest-Békásmegyer között, Soroksár busz BKV általi üzemeltetése).
- Az agglomerációs forgalom kiszolgálásában a HÉV és autóbusz ágazat jelentős teljesítménnyel van jelen. A jelenlegi szabályozási keretek között az ellátási kötelezettségnek és a tarifarendszernek megfelelően **tisztázni szükséges a Társaság agglomerációs szerepét** az illetékes hatóságok és társszolgáltatók bevonásával.

3.4. AZ ÖNKORMÁNYZATI ÉS TÁRSADALMI EGYEZTETÉSEK TAPASZTALATAI, AZ ÉRINTETTEK IGÉNYEI

A.) AZ ÖNKORMÁNYZATOK ÉSZREVÉTELEI

A fővárosi kerületi és az agglomerációs önkormányzatok képviselőivel közösen 2 egyeztetés zajlott a BKV Zrt. székházában. A kerületek nagyobb részt képviseltették magukat, míg az agglomerációs települések részéről jóval kisebb arányban voltak jelen az egyeztetési alkalmakon. A megfogalmazott kérdések, észrevételek a következőkben foglalhatóak össze.

- Az önkormányzatok a vonalhálózati változásokat általában, egyes esetekben javaslatokkal, észrevételekkel elfogadják, kivéve azokat, ahol a közúti és/vagy a közforgalom (környezetterhelés) csökkentésének igénye merül fel (pl. XIX. kerület Derkovits utca, Kassai utca) – ezen problémák megoldását sürgetik.
- Igényként fogalmazza meg több kerület, hogy a hálózat fejlesztése kövesse a városszerkezeti változásokat, tárjon fel eddig el nem látott területeket, biztosítsa a kerületközpontok közvetlen elérhetőségét vagy, adott esetben a kerület keresztirányú átjárhatóságát, belső feltárását. Mindezek tervezésekor figyelemmel kell lenni a műszaki-fizikai, forgalomtechnikai adottságokra, illetve módosítási lehetőségekre.
- Főként azon önkormányzatok részéről, ahol gyorsvasúti vonal működik, felmerül a hálózat kapcsolódási pontjain a P+R parkolók létesítésének bővítése.
- Elsősorban az utazóközönség jobb színvonalú kiszolgálását célozzák azok a javaslatok, hogy a járművek és a kapcsolódó infrastruktúra (megállóhelyek, utastájékoztatók) minél korábban, minél inkább újuljon meg, feleljen meg a korszerű technika, az esélyegyenlőség, a környezetvédelem követelményeinek.
- Akad olyan agglomerációs település, melynek önkormányzata javaslatot tesz területét érintő autóbusszonal hosszabbítására (Diósd, Törökbálint – 88-as autóbusz), amit finanszírozni is hajlandó.

B.) SZAKSZERVEZETI VÉLEMÉNYEK

A szakszervezeti egyeztetések során a kötöttpályás ágazat mindvégig képviseltette magát, aktív együttműködéssel támogatta a munkát, míg a gumikerekes ágazat a konzultációk döntő többségében nem volt jelen. A Paraméterkönyv munkaközi anyagát írásban két szakszervezet, a Metró Közlekedési Dolgozók Szakszervezete és a Trolibusz Dolgozók Független Szakszervezete véleményezte, a dokumentumokat csatoljuk. Állásfoglalásukban nem globális, hanem kifejezetten a saját ágazatuk, illetve telephelyük által kiszolgált vonalakra vonatkozóan adtak véleményt.

C.) A CIVIL SZERVEZETEK ÉSZREVÉTELEI

A véleményező civil szervezetek részéről egyik legfontosabb elvárásként fogalmazódik meg az esélyegyenlőség megteremtése. Ismerve ennek anyagi és technikai vonzatait, valamint a BKV Zrt. lehetőségeit, támogatják az üzemeltető cég felszíni eszközparkjának (autóbusz, trolibusz, villamos) minél optimálisabb, vonalak közötti és időbeli szétosztását, amiben már eddig is történt előrelépés. A további felújítások, építések (megállóhelyek, állomások) és járműbeszerzések tervezése során az esélyegyenlőségi elvárásoknak való megfelelés alapkövetelmény. A részleges esélyegyenlőség megvalósulásának időszakában sokat jelent a pontos, megbízható és jól elérhető utastájékoztatók, amely a mozgásukban korlátozottak számára is megfelelő tervezhetőséget (alacsonypadlós jármű közlekedésének időadatai, térbeli és időbeli csatlakozási pontok) biztosít utazásaikhoz.

4. A PARAMÉTERKÖNYV TELJESÍTMÉNY ÉS GAZDASÁGI HATÁSAI

A Paraméterkönyv módosításának legfontosabb következménye a szinte valamennyi budapesti kerületet és agglomerációs települést érintő forgalmi teljesítmény-változás. A tervezett változtatás kihatással van a Társaság gazdálkodására. A változtatás gazdasági hatásaira vonatkozó elemzést a BKV Zrt. elvégezte. A számítás módszertana és a legfontosabb megállapítások az alábbiakban foglalhatók össze.

4.1. TELJESÍTMÉNY-RACIONALIZÁLÁS

A gazdasági számítások alapvető adatait a Paraméterkönyv módosításban érintett vonalak forgalmi teljesítmény változása képezte. A jelenlegi menetrendi tervben meghatározott teljesítmények szerepelnek kiindulásként (tehát mintha az előző évi forgalmi kilométer elvárásokat kellene teljesíteni), emellett számszerűsítésre kerültek a Paraméterkönyv változásából adódó teljesítmények. A részletes vizsgálat eredményeképpen megállapítható, hogy összességében **2,67 %-os vonali kilométer-,** valamint **2,27 %-os vonali férőhelykilométer csökkenéssel számolhatunk.**

4.2. VÁLTOZÓ KÖLTSÉGEK VIZSGÁLATA

A Paraméterkönyv módosítás költség hatásának számszerűsítése során azok a tételek szerepelnek hangsúlyosan, amelyek egyértelmű és szoros összefüggésbe hozhatók a kilométer-teljesítmény változásával. A BKV Zrt. kontrolling rendszerében jelenleg részletes, járműtípusonkénti adatok állnak rendelkezésre az egyes (km teljesítménnyel arányosan) változó költségekről fő-költségnemenként, ezért az előzőleg kigyűjtött vonali kilométer adatokat az itt használt szinteknek megfelelően ágazatonként összesítettük.

A rendelkezésre álló, típusonkénti tényköltségek és tényteljesítmények aránya fő-költségnemenként fajlagos költségeket eredményez, melyek jó kiindulási alapot jelentenek a kilométer változás költség hatásának elemzésére. A járművezetőknél a forgalmi teljesítmények változásával arányos költségcsökkenést a BKV Zrt. bérezési rendszerének sajátossága (kizárólag a forgalomban ténylegesen teljesített üzemórák valamint az ágazati szinten előre meghatározott üzemóra-bérszorzó szorzata) biztosítja.

A bemutatott számítási módszerrel jól kimutatható, hogy az egyes ágazatoknál milyen összegű költségcsökkenéssel jár a tervezett teljesítményváltozás. Összességében **BKV Zrt. szinten körülbelül évi 1,14 milliárd forint** járműfutással kapcsolatos **költségmegtakarítás** tervezhető egy évre számítva. A bevezetés 2008. második felében fokozatosan történik meg, így a paraméterkönyv-módosítás egyszeri negatív hatásai a 2008. üzleti évet terhelik, míg pozitív hatásai teljes egészében először a 2009. évi üzleti tervben és teljesítményben jelentkeznek. **2009. évben a teljes éves szintű megtakarítás 1,27 milliárd forintra tehető.**

4.3. A PARAMÉTERKÖNYV BEVEZETÉSÉNEK EGYSZERI HATÁSAI

A paraméterkönyvi változásoknak vannak olyan feltételei, amelyeket teljesíteni és finanszírozni szükséges a tervezett módosítások bevezethetőségének biztosítása érdekében. Az idei **Üzleti Tervet érintő hatás**, az alábbi egyszeri költségek és beruházások eredményeként **0,15 milliárd forintra** becsülhető.

A.) A MEGÁLLÓHELYEK ALKALMASSÁGA

A vonali kapacitások felülvizsgálata során a költséghatékonyabb üzemeltetési cél érdekében a tervezet kb. 20 mai szóló autóbusszal kiszolgált vonalon számol csuklós járművek forgalomba állításával, ami maximum 100 db megállóhely forgalomtechnikai alkalmasságának állapotfelmérését teszi szükségessé. **A megállóhelyi peronok meghosszabbítása** – útépitési munkák nélkül – **körülbelül 250 ezer forint beruházási költséget jelent megállóhelyenként.**

B.) AZ ÚTVONALAK ALKALMASSÁGA

A csuklós és alacsonypadlós járművek újraosztása, illetve az új területek kiszolgálása révén több viszonylat útvonalán is szükség lehet forgalomtechnikai beavatkozásra, korrekcióra a jármű számára szükséges kanyarodási ívek és egyéb jellemzők biztosítása érdekében. Az érintett helyszínek számának, illetve egy-egy beavatkozás mértékének meghatározása szintén konkrét, helyszíni vizsgálatot igényel, amihez szükséges a Fővárosi és a kerületi önkormányzatok illetékes szerveinek támogatása.

C.) UTASTÁJÉKOZTATÁS

Az új hálózaton kb. 200 db autóbussz viszonylat található, ezáltal kb. 6000 db megállóhelyi laptábla cseréje válik szükségessé. A teljes körű tájékoztatás részét képezik a járműveken is elhelyezett információs anyagok, a szórólapok, illetve egyéb hirdetések. A járművekre kb. 1200 db relációtábla kihelyezése szükséges, emellett az elektronikus kijelzők átprogramozását kb. 800 db járművön kell elvégezni. **A várható egyszeri becsült költség mintegy 100 millió forint.**

4.4. A PARAMÉTERKÖNYV BEVEZETÉSÉNEK BEVÉTELRE GYAKOROLT HATÁSA

A Paraméterkönyv bevételekre gyakorolt hatását nehéz pontosan előre becsülni. A jelenlegi Paraméterkönyv javaslatban szereplő teljesítménycsökkenés **főként a kihasználatlan kapacitásokra irányul, ezért lényegében mérhető utasszám- és ezáltal menetdíj-bevételi csökkenéssel nem kell számolni!**

A 2007. évi **jegy- és bérleteladási darabszámokat** összevetve a 2001-es adatokkal, minden területen – az egyszeri utazásra szolgáló jegyeknél, a teljes árú és a kedvezményes bérleteknél egyaránt – **csökkenés tapasztalható.** A 2007. márciusában bevezetett **szigorított ellenőrzés** miatt az összkép még némiképpen kedvezőbb is lett, mint azt az addigi folyamatok előrevetítették. Ezért az alábbi, 2. sz. és 3. sz. táblázatokban a tényadatok mellett bemutatjuk azt is, hogy a szigorított ellenőrzés hatása nélkül miképp alakulhatott volna az értékesítés (az összevonás miatt az éves bérleteket havonta vettük figyelembe).

Tényadatok alapján	2001. évi db	2007. évi db	Időszak változása
Jegydarab	66 873 497	54 964 244	-17,8%
Összes teljes árú bérlet	3 990 498	3 705 360	-7,1%
Összes tanuló és nyugdíjas bérlet	4 528 636	3 777 823	-16,6%

2. sz. táblázat

Szigorított ellenőrzés nélkül számítható	2001. évi db	2007. évi db	Időszak változása
Jegydarab	66 873 497	49 958 003	-25,3%
Összes teljes árú bérlet	3 990 498	3 624 067	-9,2%
Összes tanuló és nyugdíjas bérlet	4 528 636	3 613 950	-20,2%

3. sz. táblázat

Természetesen nem elképzelhetetlen, hogy a BKV Zrt. fizető utasok számának 2001-hez mért 9%-os és az utaskilométer 9,5%-os csökkenésének ilyen irányú további tendenciája folytatódni fog. Ezt az ellenőrzések szigorításával, az ellenőrzött - kordonokkal biztosított - beléptetés további kiterjesztésével ellentételezni lehet. Az ellenőrzési rendszerben rejlő tartalékok ugyan csökkentek, de van még előrelépési lehetőség a menetdíj-bevételek további növelése érdekében.

A jelenleg kerületi, illetve agglomerációs önkormányzati hozzájárulással működő viszonylatok paramétereinek változása miatt a kapcsolódó szerződések újratárgyalása szükséges. Az egyeztetéseket tételesen minden partnerrel le kell folytatni, aminek jelentős időszükséglete van.

4.5. A SZÁMÍTÁSI MODELL ÉRTÉKELÉSE

A döntés megalapozásához mindenképpen figyelembe kell venni a benne szereplő számítások megbízhatóságát, alátámasztottságát és az eredmények valószínűségét. A számítások elvégzésekor a BKV Zrt. az **óvatosság elvének betartására**, az optimista kalkulációs módszertanok elkerülésére, a becslésekben pedig a **megalapozottságra** valamint a **mértéktartásra** törekedett, ezáltal egy alapvetően konzervatív megközelítésű számítási modell született. Ennek megfelelően a Társaság nem vette figyelembe a teljesítmény csökkenés következményeként várható **egyéb általános költségcsökkenést**, mely egy ilyen intézkedéssorozat közvetett hatásaként jelentkezik.

A modell nem egyszerűen egy adott százalékos mértékű csökkenéssel számol az egész Társaságra vonatkoztatva, hanem **tételesen megvizsgálva** alulról építi fel a teljesítmények és a költségek összességét a paraméterkönyvi változás utáni állapotra.

4.6. A PARAMÉTERKÖNYV BEVEZETÉSÉNEK EGYÉB HATÁSAI

Az új szolgáltatási rendszer bevezetésének több területen is jelentkezik hatása, azonban ezeket a korábbi trendektől, egyéb, a társadalmat érintő hatásoktól (pl. üzemanyag áremelés, biztosítási és parkolási tarifarendszer változásai, fővárosi közlekedést érintő beruházások) nem, vagy csak részben lehet elválasztani. A paraméterkönyv hatásainak számbavétele során a korábban vázoltak (utasszám, menetdíj-bevétel) mellett a modal splitben, illetve az externális hatásokban (utazási idő megtakarítás, baleset, környezeti károk) bekövetkező változásokra is tekintettel kell lenni.

A tervezett szolgáltatás-átalakítás pontos (utasszám-, modal split, és externális hatás változási) hatásait alaposan előkészített és lefolytatott felmérésekkel, illetve az ezen felmérésekre épülő modellezésekkel lehet meghatározni. A felmérések időszükséglete minimum 3-4 (esetleg párhuzamos), míg a kiértékelés további 2-3, a modellezés pedig körülbelül 4 hónapot vesz igénybe.

5. ÜTEMEZÉS

A bevezetéshez szükséges felkészülési idő alatt kidolgozzuk a részletes menetrendeket, valamint véglegesítjük a megállóhely-kiosztási és útvonalvezetési kérdéseket. A részletes egyeztetések a Paraméterkönyv benyújtását követően is folytatódnak, azonban ez a folyamat nem érinti a tervezet alapvető jellemzőit. A BKV Zrt. fenntartja annak lehetőségét, hogy a bemutatott Paraméterkönyv viszonylati és menetrendi jellemzői az alapelveket nem érintő mértékben – azonos teljesítmény szint mellett – még változzanak.

A mellékelt paramétersorok nem tartalmazzák a rendkívüli forgalmakra (pl. Karácsony) vonatkozó jellemzőket.

A Paraméterkönyvi tervezet elfogadása esetén az új szolgáltatási rendszer bevezetésig számos feladatot kell megoldani. A részletes menetrendek kialakítása, bizonyos viszonylatokon a forgalomtechnikai, műszaki feltételek megteremtése, az utasok tájékoztatása, felkészítése mellett esetenként a kerületi és agglomerációs önkormányzatokkal kötött szerződések újratárgyalása is szükséges.

Az új szolgáltatási rendszert, amely egyben a közösségi közlekedési hálózat jelentős átalakítását is jelenti, célszerű a közúti forgalom egy gyengébb terheltségű időszakában bevezetni. A nyári tanítási szünet utolsó szakaszában, 2008. augusztus 21-től javasoljuk a bevezetést.



6. FÜGGELÉKEK

1. SZÁMÚ FÜGGELÉK: PARAMÉTERSOROK

**A Budapesti Közlekedési Zártkörűen Működő Részvénytársaság
Paraméterkönyve**

A Fővárosi Önkormányzat és a BKV Zrt. közötti Szolgáltatási Szerződés „A” jelű Függeléke

**Készítette: BKV Zrt. Közlekedési Igazgatóság
Szolgáltatásfejlesztési és –tervezési Főosztály
Szolgáltatástervezési Osztály**

*Budai László
főosztályvezető*

*Mihálszky Gábor
mb. vezérigazgató-helyettes*

*Balogh Zsolt
mb. vezérigazgató*

*Dr. Demszky Gábor
Budapest Főváros Főpolgármestere*

Megjegyzés

Jelmagyarázat:

TAN	tanítási időszakban érvényes munkanapi menetrend
SZÜN	iskolaszünetben érvényes munkanapi menetrend
ÉVV	év végi munkanapi menetrend
SZO	szombati napokra érvényes menetrend
V+Ü	vasárnap és ünnepnap menetre

Csúcsóra alatt azt a 4 egymást követő negyedórát értjük, amikor a viszonylat egyik (erősebb) irányában a legnagyobb utasterhelés jelentkezik.

Követési időközök

A Követési idő rovatokban az egyes közlekedés napok négy jellemző időszakának átlagos követési időközei lettek feltüntetve. Az adott időszak tartományok intervalluma, és az azokban jellemző követési idő értékek biztosításának időtartama az alábbiak szerint értendő:

Reggeli csúcsóra:	munkanapokon 6 és 9 óra között a mértékadó irányban legalább egy összefüggő órán keresztül teljesül.
Napközben:	munkanapokon 9 és 15 óra (pénteken 9 és 13 óra) között legalább két összefüggő órán át teljesül.
Délutáni csúcsóra:	munkanapokon 15 és 18 óra (pénteken 13 és 16 óra) között a mértékadó irányban legalább két összefüggő órán át teljesül.
Késő este:	minden nap 21 óra és üzemzárás között legalább egy összefüggő órán át teljesül.
Hajnal:	hétfői napokon üzemkezdet és szombaton 7 óra, vasárnap pedig 8 óra között legalább egy összefüggő órán át teljesül.
Délelőtti mértékadó:	szombaton 7 és 13 óra, vasárnap 8 és 13 óra között legalább három összefüggő órán át teljesül.
Délutáni mértékadó:	hétfői napokon 13 óra és 19 óra között legalább három összefüggő órán át teljesül.

A BKV Zrt. felszíni hálózatán az indulások perces pontosságúak, a tizedestört értékeket ezért úgy kell értelmezni, hogy az adott órában olyan egész perces követési időközök fordulnak elő, amelyek átlaga a feltüntetett törtszámmal egyezik meg (például 7,5 perc esetében a járművek ténylegesen 7-8-7-8-7-8-7-8 percenként indulnak). A menetrendek ütemességének biztosítása érdekében csak olyan átlagértékek kerülnek alkalmazásra, amelyek a 60 percnél osztozó (vagy többszöröse).

A Paraméterkönyv tartalmazza:

hétköznapi vonatkozatra
 a reggeli csúcsórai (hívásforgalom),
 a délelőtti (napközi forgalom),
 a délutáni csúcsórai (hívásforgalom),
 késő esti (kisforgalmú),
 hétfégre vonatkozatra
 a hajnali és késő esti (kisforgalmú)
 a délelőtti és délutáni (napközi forgalom)
 időszak forgalmi adatait.

Közlekedési naptár a 2008. évre


	Január					Február					Március					Április					
H		7	14	21	28		4	11	18	25		3	10	17	24	31		7	14	21	28
K	1	8	15	22	29		5	12	19	26		4	11	18	25	1	8	15	22	29	
SZ	2	9	16	23	30		6	13	20	27		5	12	19	26	2	9	16	23	30	
CS	3	10	17	24	31		7	14	21	28		6	13	20	27	3	10	17	24		
P	4	11	18	25	1	8	15	22	29		7	14	21	28	4	11	18	25			
SZ	5	12	19	26	2	9	16	23	1	8	15	22	29	5	12	19	26				
V	6	13	20	27	3	10	17	24	2	9	16	23	30	6	13	20	27				


	Május					Június					Július					Augusztus					
H		5	12	19	26		2	9	16	23	30		7	14	21	28		4	11	18	25
K		6	13	20	27		3	10	17	24		1	8	15	22	29		5	12	19	26
SZ		7	14	21	28		4	11	18	25		2	9	16	23	30		6	13	20	27
CS	1	8	15	22	29		5	12	19	26		3	10	17	24	31		7	14	21	28
P	2	9	16	23	30		6	13	20	27		4	11	18	25	1	8	15	22	29	
SZ	3	10	17	24	31	7	14	21	28	5	12	19	26	2	9	16	23	30			
V	4	11	18	25	1	8	15	22	29	6	13	20	27	3	10	17	24	31			


	Szeptember					Október					November					December				
H	1	8	15	22	29		6	13	20	27		3	10	17	24	1	8	15	22	29
K	2	9	16	23	30		7	14	21	28		4	11	18	25	2	9	16	23	30
SZ	3	10	17	24		1	8	15	22	29		5	12	19	26	3	10	17	24	31
CS	4	11	18	25		2	9	16	23	30		6	13	20	27	4	11	18	25	
P	5	12	19	26		3	10	17	24	31		7	14	21	28	5	12	19	26	
SZ	6	13	20	27	4	11	18	25	1	8	15	22	29	6	13	20	27			
V	7	14	21	28	5	12	19	26	2	9	16	23	30	7	14	21	28			


Jelmagyarázat:


Munkanap (hétfőtől csütörtökig) *Pénteki munkanap*


 Iskolaszüneti menetrend:


 Áthelyezett munkanap:


 Nyári időnyomenetrend:


 Tavaszi-őszi időnyomenetrend:

 Augusztus 20-i rendkívüli forgalom:

 Mindenszentek ünnepi forgalom:

 Szenteste (rendkívüli üzemműködés 16 órákor):

 Év végi munkanapi menetrend:

 Szilveszteri rendkívüli forgalom:

Szombat

Vasárnap és ünnepnap

2008. január 2., március 21 - 25., április 26., június 16 - augusztus 29., október 18., 27 - 31., december 20-23.

május 2. → április 26., október 24. → október 18., december 24. → december 20.

2008. június 1. - augusztus 31.

2008. május 1 - 31., szeptember 1 - 28.

2008. augusztus 20.

2008. november 1 - 2.

2008. december 24.

2008. december 29 - 31.

2008. december 31.

A BKV Zrt. járműállományának jellemzői

Mertő járművek állományi jellemzői

viszonylat	típus	férőhely	állományi	forgalmi
			járműszám	
Kelet-nyugati	Ev	178	35	} 95
	Ev AV	178	18	
	Ev AM	190	27	
	Ev3	178	25	
	81-717	176	8	
	81-714	189	12	
Észak-déli	Ev3	178	69	} 174
	81-717	176	59	
	81-714	189	116	
Osszesen:			369	269
MillFAV	FAV	189	23	17

HÉV járművek állományi jellemzői

	típus	férőhely	állományi	forgalmi
			járműszám	
Motorkocsik	MIX/A	148	14	
	MX	142	32	
	MX/A	143	150	
Osszesen:			196	
Pótkocsik	PXXV/A	148	7	
	PXXVIII	155	16	
	PXXVIII/A	155	75	
Osszesen:			98	
Mindösszesen:			294	240

Fogaskerekű járművek állományi jellemzői

	típus	férőhely	állományi	forgalmi
			járműszám	
Motor		119	7	4
Vezér pót		133	7	4
Osszesen:			14	8

Az állományi járműszámok a Műszaki Igazgatóság által megadott, 2008. május 15-én lezárt adatok.

Villamos járművek állományi jellemzői

típus	férőhely	állományi	forgalmi
		járműszám	
1300 Ipari csuklós	203	39	} 59
1400 Ipari csuklós	198	82	
KCSV 7	192	30	25
UV motor	101	4	0
T5C5	100	240	} 257
T5C5K	100	80	
TW 6000	176	76	67
Combino	352	40	36
Osszesen:		591	444
UV pót	81	2	0
Mindösszesen:		593	444

Trolibusz járművek állományi jellemzői

típus	férőhely	állományi	forgalmi
		járműszám	
ZIU-9	91	36	19
IK 411T	68	1	1
IK 412T	71	15	12
GST 12-A	76	16	14
IK 280.94 GVM	108	84	64
IK 435.81	114	15	9
Osszesen:		167	119

Autóbusz járművek állományi jellemzői

típus	férőhely	állományi	forgalmi
		járműszám	
IK 260	75	421	334
IK 412	68	114	101
IK 415	68	171	146
IK 405*	42	67	32
IK 280	120	314	250
IK 435	120	171	139
IK Agora	120	1	1
VOLVO 7700	112	150	139
Mercedes Sprinter**	30	-	1
MAN SL223**	72	-	25
Mercedes Citaro**	72	-	4
VOLVO Alfa Localo**	73	-	70
VOLVO 7000**	112	-	10
Osszesen:		1409	1252

* +4 db mozgáskorlátozott szállító jármű

** alvállalkozó által üzemeltetett típus

Esélyegyenlőség biztosítása a BKV Zrt. vonalain

Az esélyegyenlőség szélesebb körű biztosítása érdekében Társaságunk bővíteni kívánja alacsonypadlós hálózatát. A BKV Zrt. törekvése, hogy a teljesen ill. részlegesen alacsonypadlós vonalak kombinációjával a fővároson belül összefüggő hálózatot alkosson, amely a több kerületet érintő, átszállásos utazásoknál is mindeni számára reálissá teszi a közösségi közlekedés igénybe vételét.

Alacsonypadlós járműveink korlátozott száma nem teszi lehetővé új viszonylatok bevonását átcsoportosítások nélkül, így új területeken csak részleges akadálymentesítésre van lehetőségünk. Ennek kapcsán a jelenleg homogén alacsonypadlós járművekkel közlekedő vonalakon is részleges típuscsere történik.

Széles körű egyeztetések során, civil szervezetek bevonásával döntünk az alacsonypadlós járművek vonalak közötti végleges elosztásáról. A lehetséges vonalakon jelenleg is folynak a bejárások, forgalomtechnikai vizsgálatok, amelyek eredménye még befolyásolhatja, illetve módosíthatja a paramétersorokban rögzített alacsonypadlós járműelosztást.

Terveink szerint a lefedettség jelentős növelésével párhuzamosan korszerű, megállóhelyi meghirdetést vezetünk be, hogy mozgásukban korlátozott utasaink előre tudják az akadálymentes jármű érkezését, ezáltal utazásukat is könnyebben meg tudják tervezni. A vonalak közötti csatlakozási pontokon megfelelő menetrend kialakítással biztosítjuk az akadálymentes járművek közötti átszállást.

Az új járművek forgalomba állításánál lényeges követelmény a jó minőségű útpálya, amely a jármű rongálódása és a megállóhelyi peronok megközelítése szempontjából is fontos. Ebben sajnos az eddigiek során erős kompromisszumok születtek, rossz minőségű utakra is rákényszerültek az alacsonypadlós buszok, illetve a BKV Zrt.-nek saját forrásból kellett költenie a megállóalkalmassá tételére. Szükséges ezért az úthálózat és a jármű kapcsolatának jobbá tétele, melyben a BKV Zrt. kéri a Fővárosi Önkormányzat együttműködését.

Metróvonalak menetrendi adatai

Vonal	Végállomások	Vonal-hossz (km)	Átlagos menet-idő (perc)	Hétköznapokon											Hétfélgén és ünnepnapokon												
				Üzemidő / 1.		Üzemidő / 2.		Sze-zon, nap-típus	Jármű		Követési idő				Menet-szám	Üz.idő, szo.		Üz.idő, v.+ü.		Sze-zon, nap-típus	Jármű		Követési idő				Menet-szám
				Első jármű indul	Utolsó jármű indul	Első jármű indul	Utolsó jármű indul		Típus	Ki-adás (db)	Reg-geli csúcs-óra	Nap-köz-ben	Dél-utáni csúcs-óra	Késő este		Késő este	Utolsó jármű indul	Első jármű indul	Utolsó jármű indul		Típus	Ki-adás (db)	Hajnal	Dél-előtti mért.-adó	Dél-utáni mért.-adó	Késő este	
M1	Vörösmarty tér Mexikói út	4,2	11:40	4:52	23:34		TAN	FAV	17	1:40	3:00	1:50	5-10	868	4:52	23:34	4:52	23:34	SZO	FAV	10	5-10	3:00	3:00	5-10	666	
				4:36	23:20		SZÜN	FAV	14	2:15	3:00	2:15	5-10	782	4:36	23:20	4:36	23:20	V+Ü	FAV	10	10:00	3:00	3:00	5-10	618	
							ÉVV	FAV	10	3:00	3:00	3:00	5-10	702													
M2	Déli pályaudvar Őrs vezér tere	10,1	18:30	4:33	23:24		TAN	M/5	19	2:20	5:00	2:30	10:00	577	4:33	23:24	4:33	23:24	SZO	M/5	10	10:00	5:00	5:00	10:00	408	
				4:28	23:19		SZÜN	M/5	14	3:05	5:00	3:20	10:00	504	4:28	23:19	4:28	23:19	V+Ü	M/5	8	10:00	5:00	5:00	10:00	390	
							ÉVV	M/5	10	5:00	5:00	5:00	10:00	426													
M3	Újpest-Központ Kőbánya-Kispest	16,4	32:00	4:30	23:16		TAN	M/6	29	2:30	5:00	2:45	10:00	553	4:30	23:16	4:30	23:16	SZO	M/6	15	10:00	5:00	5:00	10:00	408	
				4:29	23:15		SZÜN	M/6	23	3:20	5:00	3:20	10:00	498	4:29	23:15	4:29	23:15	V+Ü	M/6	13	10:00	5:00	5:00	10:00	390	
							ÉVV	M/6	15	5:00	5:00	5:00	10:00	426													

**A feltüntetett üzemidők tervezettek, a végleges üzemidők a megjelölttől max. 20 perccel eltérhetnek a hangolások miatt. A végleges üzemidők kialakítása a járattervezés során lesz lehetséges.
A menetszámok becslést, irányadó értéket tartalmaznak, végleges menetszámok a járattervezés során fognak kialakulni.**

HÉV-vonalak menetrendi adatai

Vonal	Végállomások	Vonal-hossz (km)	Átlagos menet-idő (perc)	Hétköznapokon										Hétvégén és ünnepnapokon													
				Üzemidő / 1.		Üzemidő / 2.		Sze-zon, nap-típus	Jármű		Követési idő				Me-net-szám	Üz.idő, szo.		Üz.idő, v.+ü.		Sze-zon, nap-típus	Jármű		Követési idő				Me-net-szám
				Első jármű indul	Utolsó jármű indul	Első jármű indul	Utolsó jármű indul		Típus	Ki-adás (db)	Reg-geli csúcs-óra	Nap-köz-ben	Dél-utáni csúcs-óra	Késő este		Késő este	Utolsó jármű indul	Első jármű indul	Utolsó jármű indul		Típus	Ki-adás (db)	Haj-nal	Dél-előtti mért.-adó	Dél-utáni mért.-adó	Késő este	
Szentendrei	Batthyány tér	20,9	39	4:18	23:43		TAN	H6	10	10	30	12	113	4:18	23:43	4:18	23:43	SZO	H6	0		20	20		92		
	Szentendre	20,9	39	3:53	23:18		SZÜN	H6	10	10	30	12	113	3:53	23:18	3:53	23:18	V+Ü	H6	0		20	20		83		
	Batthyány tér	20,9	39	-	-		TAN	H3					30	8	-	-	-	-	SZO	H3	8	30		30	14		
	Szentendre	20,9	39	-	-		SZÜN	H3					30	8	-	-	-	-	V+Ü	H3	8	30		30	20		
	Batthyány tér	10,8	21	-	-		TAN	H6	6	10		12	74	-	-	-	-	SZO									
	Békásmegyer	10,8	21	-	-		SZÜN	H6	6						-	-	-	-	V+Ü								
	Batthyány tér	10,8	21	-	-		TAN	H3		10-20		30	86	-	-	-	-	SZO	H3	4	30	20	20	30	106		
	Békásmegyer	10,8	21	-	-		SZÜN	H3	6	10	10-20	12	30	160	-	-	-	-	V+Ü	H3	4	30	20	20	30	103	
				ÉVV	H3	6	10	10-20	12	30	30	160															
Csepeli	Boráros tér	6,7	13	4:45	23:30		TAN	H6	6	6		7,5	120	-	-	-	-	SZO									
	Csepel	6,7	13	4:25	23:08		SZÜN	H6	5	7,5		10	92	-	-	-	-	V+Ü									
	Boráros tér	6,7	13	-	-		TAN	H3			10		20	129	4:45	23:30	4:45	23:30	SZO	H3	4	20	10	15	20	167	
	Csepel	6,7	13	-	-		SZÜN	H3			10		20	129	4:25	23:08	4:25	23:08	V+Ü	H3	3	20	15	15	20	140	
				ÉVV	H3	5	7,5	10	10	20	20	221															
Ráckevei	Közvágóhíd	40,1	72	4:13	23:26		TAN	H6	6	15-45		15-45	28	-	-	-	-	SZO									
	Ráckeve	40,1	72	3:23	22:38		SZÜN								-	-	-	-	V+Ü								
	Közvágóhíd	40,1	72	-	-		TAN	H3			60		60	24	4:13	23:26	4:13	23:26	SZO	H3	3	60	60	60	60	38	
	Ráckeve	40,1	72	-	-		SZÜN	H3	6	15-45	60	15-45	60	52	3:23	22:38	3:23	22:38	V+Ü	H3	3	60	60	60	60	38	
	Közvágóhíd	24,1	48	-	-		TAN	H6	4	15-45				8	-	-	-	-	SZO								
	Tököl	24,1	48	-	-		SZÜN								-	-	-	-	V+Ü								
	Közvágóhíd	24,1	48	-	-		TAN	H3		20-40	15-45			59	-	-	-	-	SZO	H3	2	60	60	60	34		
	Tököl	24,1	48	-	-		SZÜN	H3	4	15-45	20-40	15-45		67	-	-	-	-	V+Ü	H3	2		60	60		28	
				ÉVV	H3	4	15-45	20-40	15-45	15-45			67														

HÉV-vonalak menetrendi adatai

Vonal	Végállomások	Vonalhossz (km)	Átlagos menet-idő (perc)	Hétköznapokon										Hétvégén és ünnepnapokon													
				Üzemidő / 1.		Üzemidő / 2.		Sze-zon, nap-típus	Jármű		Követési idő				Menet-szám	Üz.idő, szo.		Üz.idő, v.+ü.		Sze-zon, nap-típus	Jármű		Követési idő				Menet-szám
				Első jármű indul	Utolsó jármű indul	Első jármű indul	Utolsó jármű indul		Típus	Ki-adás (db)	Reg-geli csúcs-óra	Nap-köz-ben	Dél-utáni csúcs-óra	Késő este		Késő este	Utolsó jármű indul	Első jármű indul	Utolsó jármű indul		Első jármű indul	Utolsó jármű indul	Haj-nal	Dél-előtti mért.-adó	Dél-utáni mért.-adó	Késő este	
Gödöllői	Órs vezér tere	25,6	47	4:27	23:52		TAN	H6	7	15	12-18	56	-	-	-	-	SZO										
	Gödöllő	25,6	47	3:46	22:17		SZÜN	H6	2			28	-	-	-	-	V+Ü										
	Órs vezér tere	25,6	47	-	-		TAN	H3		30	60	43	4:27	23:52	4:27	23:52	SZO	H3	4	60	30	30	60	68			
	Gödöllő	25,6	47	-	-		SZÜN	H3	5	15	30	12-18	60	71	3:46	22:17	3:46	22:17	V+Ü	H3	4	60	30	30	60	65	
							ÉVV	H3	7	15	30	12-18	60	99													
	Órs vezér tere	10,8	24	4:27	23:17		TAN	H3	2	30	60	30	60	52	4:27	23:17	4:27	23:17	SZO	H3	1	60	60	60	60	38	
	Csömör	10,8	24	4:33	23:10		SZÜN	H3	2	30	60	30	60	52	4:33	23:10	4:33	23:10	V+Ü	H3	1	60	60	60	60	38	
							ÉVV																				
Órs vezér ter	6,5	14	-	-		TAN	H3	2	30	60		60	32	-	-	-	-	SZO	H3	1	60	60	60	60	38		
Cinkota	6,5	14	-	-		SZÜN	H3	2	30	60		60	32	-	-	-	-	V+Ü	H3	1	60	60	60	60	38		
						ÉVV																					

**A feltüntetett üzemidők tervezettek, a végleges üzemidők a megjelölttől max. 20 perccel eltérhetnek a hangolások miatt. A végleges üzemidők kialakítása a járattervezés során lesz lehetséges.
A menetszámok becslült, irányadó értéket tartalmaznak, végleges menetszámok a járattervezés során fognak kialakulni.**

Villamos vonalak menetrendi adatai

Vonal	Végállomások	Vonal-hossz (km)	Átla-gos menet-idő (perc)	Hétköznapokon										Hétvégén és ünnepnapokon													
				Üzemidő / 1.		Üzemidő / 2.		Sze-zon, nap-típus	Jármű		Követési idő				Me-net szám	Üz.idő, szo.		Üz.idő, v.+ü.		Sze-zon, nap-típus	Jármű		Követési idő				Me-net szám
				Első jármű indul	Utolsó jármű indul	Első jármű indul	Utolsó jármű indul		Típus	Ki-adás (db)	Reg-geli csúcs-óra	Nap-köz-ben	Dél-utáni csúcs-óra	Késő este		Késő este	Utolsó jármű indul	Első jármű indul	Utolsó jármű indul		Típus	Ki-adás (db)	Haj-nal	Dél-előtti mért.-adó	Dél-utáni mért.-adó	Késő este	
1	Bécsi út Lágymányosi híd	13,4 13,3	41 41	4:21 4:41	22:45 23:03		TAN SZÜN ÉVV	T3 T3 T3	15 13 10	6 7,5 6,67	6,67 6,67 6,67	7 8,57 6,67	10 10 10	324 304 324	- - -	- - -	- - -	- - -	SZO V+Ü								
1	Bécsi út Lágymányosi híd	13,4 13,3	41 41				TAN SZÜN ÉVV								4:21 4:41	22:45 23:03	4:21 4:41	22:45 23:03	SZO V+Ü	COMBI COMBI	10 10	10 10	10 10	10 10	228 228		
1A	Bécsi út Népliget	11,0 11,0	34 34	5:26 4:12	8:30 8:30	13.30 14:10	18:00 18:00	TAN SZÜN ÉVV	T3 T3 T3	13 11 0	6 7,5 0	7 8,57		109 88 0	- - -	- - -	- - -	- - -	SZO V+Ü								
2	Jászai Mari tér Havas utca	3,3 3,3	12 12	4:40 4:56	23:50 0:04		TAN SZÜN	ICS ICS	6 6	5 6	6,67 6,67	5 6	10 10	360 336	4:40 4:56	23:50 0:04	4:40 4:56	23:50 0:04	SZO V+Ü	ICS ICS	4 4	10 20	10 10	10 10	228 210		
2	Czuczor utca Közvágóhíd	2,3 2,3	9 9	4:48 4:38	0:09 23:49		TAN SZÜN	KCSV KCSV	5 5	4-6 4-6	6,67 6,67	5 5	10 10	360 360	4:48 4:38	0:09 23:49	4:48 4:38	0:09 23:49	SZO V+Ü	KCSV KCSV	4 4	10 20	10 10	10 10	228 210		
3	Gubacsi út Mexikói út	13,5 13,4	55 53	4:44 5:07	22:40 22:40		TAN SZÜN	TW6 TW6	20 20	6 7,5	10 10	7,5 7,5	20 20	242 234	4:44 5:07	22:40 22:40	4:44 5:07	22:40 22:40	SZO V+Ü	TW6 TW6	12 12	20 20	10 10	10 10	20 20	207 198	
4	Moszkva tér Fehérvári út	8,5 8,6	31 33	4:37 4:37	23:12 22:32		TAN SZÜN ÉVV	Combi Combi Combi	17 14 10	4,29 5,45 7,5	5,45 5,45 5,45	4,22 4,75 5,45	10 10 10	426 401 376	4:37 4:37	23:12 22:32	4:37 4:37	23:12 22:32	SZO V+Ü	Combi Combi	9 9	10 20	7,5 10	10 10	10 10	252 210	
6	Moszkva tér Móricz Zsigmond körtér	8,5 8,6	30 32	4:27 4:27	0:27 0:27		TAN SZÜN ÉVV	Combi Combi Combi	17 14 10	4,29 5,45 7,5	5,45 5,45 5,45	4,22 4,75 5,45	10 10 10	444 419 394	4:27 4:27	0:27 0:27	4:27 4:27	0:27 0:27	SZO V+Ü	Combi Combi	9 9	10 20	7,5 10	10 10	10 10	270 228	
12	Rákospalota, Kossuth utca Angyalföld forgalmi telep	4,9 4,6	18 19	5:00 4:40	23:35 23:15		TAN SZÜN	T2 T2	3 3	15 15	15 15	15 15	20 20	146 146	5:00 4:40	23:35 23:15	5:00 4:40	23:35 23:15	SZO V+Ü	T2 T2	3 3	20 20	15 20	20 20	20 20	126 114	
14	Káposztásmegyer, Megyeri út Lehel tér	11,0 10,9	36 36	4:20 5:05	23:00 23:40		TAN SZÜN ÉVV	T3 T3 T3	17 14 11	4,8 6 7,5	7,5 7,5 7,5	6 7 7,5	10 10 10	326 305 292	- - -	- - -	- - -	- - -	SZO V+Ü								
14	Káposztásmegyer, Megyeri út Lehel tér	11,0 10,9	36 36	- -	- -		TAN SZÜN ÉVV								4:20 5:05	23:00 23:40	4:20 5:05	23:00 23:40	SZO V+Ü	T2 T2	11 8	10 20	7,5 10	10 10	10 10	252 210	
17	Vörösvári út Margit híd, budai hídfő	3,9 4,0	16 16	4:54 5:15	22:34 22:55		TAN SZÜN	KCSV KCSV	4 4	10 10	10 10	10 10	20 20	210 210	4:54 5:15	22:34 22:55	4:54 5:15	22:34 22:55	SZO V+Ü	KCSV KCSV	4 4	20 20	10 10	10 10	20 20	207 198	

Villamos vonalak menetrendi adatai

Vonal	Végállomások	Vonal-hossz (km)	Átla-gos menet- idő (perc)	Hétköznapokon										Hétvégén és ünnepnapokon													
				Üzemidő / 1.		Üzemidő / 2.		Sze-zon, nap-típus	Jármű		Követési idő				Me-net-szám	Üz.idő, szo.		Üz.idő, v.+ü.		Sze-zon, nap-típus	Jármű		Követési idő				Me-net-szám
				Első jármű indul	Utolsó jármű indul	Első jármű indul	Utolsó jármű indul		Típus	Ki-adás (db)	Reg-geli csúcs-óra	Nap-köz-ben	Dél-utáni csúcs-óra	Késő este		Késő este	Utolsó jármű indul	Első jármű indul	Utolsó jármű indul		Első jármű indul	Utolsó jármű indul	Haj-nal	Dél-előtti mért.-adó	Dél-utáni mért.-adó	Késő este	
18	Hűvösvölgy Savoya Park	16,4	57	4:57	22:29		TAN	T2	17	6-9	10	7,5	20	238	4:57	22:29	4:57	22:29	SZO	T2	13	20	10	15	20	169	
		16,3	56	5:38	23:10		SZÜN	T2	16	7,5	10	10	20	218	5:38	23:10	5:38	23:10	V+Ü	T2	10	20	15	15	20	142	
19	Etele tér, Kelenföldi pu. Batthyány tér	6,1	23	4:20	23:10		TAN	ICS	4	15	15	15	20	146	4:20	23:10	4:20	23:10	SZO	ICS	4	20	15	15	20	145	
		6,0	23	4:40	23:38		SZÜN	ICS	4	15	15	15	20	146	4:40	23:38	4:40	23:38	V+Ü	ICS	4	20	15	15	20	142	
21 (30)	Ferenc körút P.erzsébet, Nagysándor J. u.	6,6	28	5:15	21:00		TAN	KCSV	6	12	15	12		140	6:30	21:00	7:30	21:00	SZO	KCSV	4		15	15		124	
		8,0	37	4:40	20:47		SZÜN	KCSV	6	12	15	12		140	6:07	20:47	7:07	20:47	V+Ü	KCSV	4		15	15		112	
21A (30A)	Ferenc körút Koppány utca	2,5	10	21:20	23:20		TAN	KCSV	0				20	18	5:15	6:15	21:20	23:20	SZO	KCSV	2	20			20	21	
		2,3	9	21:35	22:55		SZÜN	KCSV	0				20	18	4:47	6:27	21:35	22:55	V+Ü	KCSV	2	20			20	30	
Szombaton és munkaszüneti napokon a fenti üzemidőben közeledik																											
24	Baross tér, Keleti pályaudvar Közvágóhíd	5,0	21	4:31	23:23		TAN	KCSV	11	4,5	7,5	6	10	329	4:31	23:23	4:31	23:23	SZO	KCSV	5	10	7,5	10	10	252	
		5,1	21	4:36	23:10		SZÜN	KCSV	9	6	7,5	6	10	316	4:36	23:10	4:36	23:10	V+Ü	KCSV	5	20	10	10	10	210	
							ÉVV	KCSV	5	7,5	7,5	7,5	10	292													
28	Blaha Lujza tér (Népszính. u.) Új köztemető, Kozma utca	10,1	40	4:40	23:03		TAN	T2	7	12	10	15	20	190	4:40	23:03	4:40	23:03	SZO	T2	7	20	10	10	20	207	
		10,2	40	4:45	22:37		SZÜN	T2	6	15	10	15	20	186	4:45	22:37	4:45	22:37	V+Ü	T2	7	20	10	10	20	198	
37	Blaha Lujza tér (Népszính. u.) Izraelita temető	9,8	37	4:50	7:54	13:07	18:52	TAN	T2	7	12		15	52	-	-	-	-	SZO								
		9,9	37	4:47	8:40	13:55	19:40	SZÜN	T2	6	15		15	48	-	-	-	-	V+Ü								
37A	Blaha Lujza tér (Népszính. u.) Kőbánya, Sörgyár	5,8	22	8:07	12:52	19:07	23:13	TAN	T2	0		15	20	98	4:50	23:13	4:50	23:13	SZO	T2	4	20	15	15	20	145	
		5,8	22	9:10	13:55	20:10	23:20	SZÜN	T2	0		15	20	98	5:02	23:20	5:02	23:20	V+Ü	T2	4	20	15	15	20	142	
41	Batthyány tér Kamaraerdő	13,3	44	4:50	23:28		TAN	ICS	6	15	15	15	20	146	4:50	23:28	4:50	23:28	SZO	ICS	5	20	15	15	20	145	
		13,3	44	4:30	22:40		SZÜN	ICS	6	15	15	15	20	146	4:30	22:40	4:30	22:40	V+Ü	ICS	5	20	15	15	20	142	
42	Kispest, Határ út Kispest, Tulipán utca	2,7	11	4:24	23:24		TAN	TW6	3	10	15	10	20	170	4:24	23:24	4:24	23:24	SZO	TW6	2	20	15	15	20	145	
		2,8	11	4:37	23:37		SZÜN	TW6	3	12	15	12	20	158	4:37	23:37	4:37	23:37	V+Ü	TW6	2	20	15	15	20	142	
47	Városház tér Deák Ferenc tér	8,7	35	4:30	23:08		TAN	ICS	20	4	6	4,5	20	385	4:30	23:08	4:30	23:08	SZO	ICS	8	20	10	15	20	169	
		8,9	35	4:45	23:26		SZÜN	ICS	16	5	6	6	20	346	4:45	23:26	4:45	23:26	V+Ü	ICS	6	20	15	15	20	142	
49	Etele tér, Kelenföldi pu. Deák Ferenc tér	5,3	23	4:15	22:50		TAN	ICS	14	4	6	4,5	20	385	4:15	22:50	4:15	22:50	SZO	ICS	6	20	10	15	20	169	
		5,2	23	4:40	23:36		SZÜN	ICS	11	5	6	6	20	346	4:40	23:36	4:40	23:36	V+Ü	ICS	4	20	15	15	20	142	

Villamos vonalak menetrendi adatai

Vonal	Végállomások	Vonal-hossz (km)	Átla-gos menet-idő (perc)	Hétköznapokon										Hétvégén és ünnepnapokon												
				Üzemidő / 1.		Üzemidő / 2.		Sze-zon, nap-típus	Jármű		Követési idő				Me-net szám	Üz.idő, szo.		Üz.idő, v.+ü.		Sze-zon, nap-típus	Jármű		Követési idő			Me-net szám
				Első jármű indul	Utolsó jármű indul	Első jármű indul	Utolsó jármű indul		Típus	Ki-adás (db)	Reg-geli csúcs-óra	Nap-köz-ben	Dél-utáni csúcs-óra	Késő este		Késő este	Utolsó jármű indul	Első jármű indul	Utolsó jármű indul		Típus	Ki-adás (db)	Haj-nal	Dél-előtti mért.-adó	Dél-utáni mért.-adó	
50	Kispest, Határ út Pestszentlőrinc, Béke tér	7,9	28	4:39	23:34		TAN	TW6	20	3,33	6	3,33	10	452	4:39	23:34	4:39	23:34	SZO	TW6	13	10	5	7,5	10	338
		7,9	29	5:09	0:04		SZÜN	TW6	15	4,29	6	4,29	10	404	5:09	0:04	5:09	0:04	V+Ü	TW6	9	10	7,5	7,5	10	284
							ÉVV	TW6	11	6	6	6	10	356	Hétköznap csúcsidőszakban vegyes járműpark: TW6 helyett részben ICS											
52	Kispest, Határ út Pesterzsébet, Pacsirtatelep	6,9	26	4:12	23:14		TAN	TW6	6	10	15	10	20	170	4:12	23:14	4:12	23:14	SZO	TW6	4	20	15	15	20	145
		6,8	27	4:40	23:42		SZÜN	TW6	4	12	15	12	20	158	4:40	23:42	4:40	23:42	V+Ü	TW6	4	20	15	15	20	142
56	Hűvösvölgy Móricz Zsigmond körtér	11,0	33	4:49	23:19		TAN	T2	11	3-6	10	7,5	20	238	4:49	23:19	4:49	23:19	SZO	T2	8	20	10	15	20	169
		11,0	33	4:55	23:16		SZÜN	T2	11	7,5	10	10	20	218	4:55	23:16	4:55	23:16	V+Ü	T2	5	20	15	15	20	142
59	Szent János Kórház Farkasrét, Márton Áron tér	5,4	22	4:25	20:55		TAN	T2	8	7,5	10	7,5		216	7:25	20:55	7:25	20:55	SZO	T2	6		12	12		155
		5,5	23	4:50	20:40		SZÜN	T2	6	10	10	10		192	7:10	20:40	7:10	20:40	V+Ü	T2	6		12	12		140
59A	Moszkva tér Farkasrét, Márton Áron tér	4,1	18	21:15	23:35		TAN	T2	0				20	18	4:30	7:10	21:15	23:35	SZO	T2	0	20			20	21
		4,3	19	20:55	23:55		SZÜN	T2	0				20	18	4:50	6:50	20:55	23:55	V+Ü	T2	0	20			20	30
														Szombaton és munkaszüneti napokon a fenti üzemidőben közeledik												
60	Városmajor Fogas Széchenyi-hegy	3,7	17	5:00	23:10		TAN	SGP	3	20	20	20	30	108	5:00	23:10	5:00	23:10	SZO	SGP	4	30	15	15	30	138
		3,7	14	5:20	23:30		SZÜN	SGP	3	20	20	20	30	108	5:20	23:30	5:20	23:30	V+Ü	SGP	4	30	15	15	30	132
							TAN							5:00	23:10	5:00	23:10	SZO	SGP	5	30	12	12	30	169	
							SZÜN							5:20	23:30	5:20	23:30	V+Ü	SGP	5	30	12	12	30	160	
														NYÁRI IDÉNYMENETREND												
61	Moszkva tér Móricz Zsigmond körtér	4,3	15	5:42	23:06		TAN	T2	8	6-9	10	7,5	20	238	5:42	23:06	5:42	23:06	SZO	T2	4	20	10	15	20	169
		4,3	15	5:02	23:26		SZÜN	T2	7	15	10	10	20	202	5:02	23:26	5:02	23:26	V+Ü	T2	4	20	15	15	20	142
62	Mézskalács tér Blaha Lujza tér (Népszính. u.)	14,1	52	5:30	8:07	13:00	18:00	TAN	TW6	17	12	15		52	-	-	-	-	SZO							
		14,2	53	5:30	7:30	13:30	18:45	SZÜN	TW6	14	15	15		48	-	-	-	-	V+Ü							
62A	Mézskalács tér Mázsa tér	9,6	36	4:44	23:00		TAN	TW6	0	12	10	15	20	190	6:30	14:00	-	-	SZO	TW6	9		10			72
		9,7	37	4:30	23:30		SZÜN	TW6	0	15	10	15	20	186	6:30	14:00	-	-	V+Ü							
69	Újpalota, Erdőkerülő utca Mexikói út	6,4	23	4:39	23:20		TAN	TW6	9	6	10	7,5	20	242	4:39	23:20	4:39	23:20	SZO	TW6	4	20	10	15	20	169
		6,5	23	5:08	23:48		SZÜN	TW6	8	7,5	10	7,5	20	234	5:08	23:48	5:08	23:48	V+Ü	TW6	4	20	15	15	20	142

**A feltüntetett üzemidők tervezettek, a végleges üzemidők a megjelöltől max. 20 perccel eltérhetnek a hangolások miatt. A végleges üzemidők kialakítása a járattervezés során lesz lehetséges.
A menetszámok becslült, irányadó értéket tartalmaznak, végleges menetszámok a járattervezés során fognak kialakulni.**

Trolibusz-vonalak menetrendi adatai

Vonal	Végállomások	Vonalhossz (km)	Átlagos menetidő (perc)	Hétköznapokon										Hétvégén és ünnepnapokon													
				Üzemidő / 1.		Üzemidő / 2.		Sze-zon, nap-típus	Jármű		Követési idő				Menet-szám	Üz.idő, szo.		Üz.idő, v.+ü.		Sze-zon, nap-típus	Jármű		Követési idő				Menet-szám
				Első jármű indul	Utolsó jármű indul	Első jármű indul	Utolsó jármű indul		Típus	Ma-gas-pad-lós	Aka-dály-men-tes	Reg-geli csúcs-óra	Nap-köz-ben	Dél-utáni csúcs-óra		Késő este	Első jármű indul	Utolsó jármű indul	Első jármű indul		Utolsó jármű indul	Sze-zon, nap-típus	Típus	Ma-gas-pad-lós	Aka-dály-men-tes	Haj-nal	
70	Kossuth Lajos tér Erzsébet királyné útja, aluljáró	4,5 4,7	23 22	4:40 4:25	23:35 23:20		TAN SZÜN ÉVV	szóló szóló szóló	0 0 0	10 8 6	4,5 6 7,5	7,5 7,5 7,5	5 20 20	327 290 274	4:40 4:25	23:35 23:20	4:40 4:25	23:35 23:20	SZO V+Ü	szóló szóló	0 0	5 5	20 20	10 10	10 10	20 20	207 198
72	Arany János utca Thököly út (Hermina út)	4,6 5,4	20 22	5:00 5:20	23:11 23:28		TAN SZÜN ÉVV	csukl. csukl. csukl.	9 7 6	0 0 0	6 7,5 10	10 10 10	6 7,5 20	258 234 210	5:00 5:20	23:11 23:28	5:00 5:20	23:11 23:28	SZO V+Ü	csukl. csukl.	5 5	0 0	20 20	10 10	10 10	20 20	207 198
73	Arany János utca Baross tér, Keleti pályaudvar	3,4 3,5	16 18	5:05 5:05	21:00 21:00		TAN SZÜN	csukl. csukl.	5 5	0 0	10 10	10 10		192 192	5:05 5:05	21:00 21:00	7:35 7:35	21:00 21:00	SZO V+Ü	szóló szóló	3 3	1 1	20 10	10 10		195 168	
74	Csáktornya park Károly körút	7,6 7,4	34 26	4:30 4:58	23:00 23:28		TAN SZÜN ÉVV	szóló szóló szóló	6 1 0	8 10 9	4,29 6 7,5	7,5 7,5 7,5	5,6 10 10	338 308 292	4:30 4:58	23:00 23:28	4:30 4:58	23:00 23:28	SZO V+Ü	szóló szóló	0 0	5 5	10 20	10 10	10 10	228 210	
74A	Csáktornya park Mexikói út	3,4 2,7	11 9	4:21 4:33	20:47 21:00		TAN SZÜN	szóló szóló	2 2	1 1	8,57 8,57	12 12	8,57 8,57	184 184	6:35 6:48	20:47 21:00	7:30 7:43	20:47 21:00	SZO V+Ü	szóló szóló	0 0	3 3	10 10	10 10		186 168	
75	Stadionok Jászai M. tér (Budai N. A. u.)	7,6 7,7	29 28	4:16 4:41	23:27 23:54		TAN SZÜN ÉVV	csukl. csukl. csukl.	15 12 8	0 0 0	4,5 5,5 7,5	10 10 10	5,5 6 7,5	297 280 252	4:16 4:41	23:27 23:54	4:16 4:41	23:27 23:54	SZO V+Ü	csukl. csukl.	7 7	0 0	10 10	10 10	10 10	228 228	
76	Baross tér (Bethlen Gábor u.) Jászai M. tér (Budai N. A. u.)	4,4 3,9	22 18	4:41 4:58	23:32 23:49		TAN SZÜN ÉVV	szóló szóló szóló	3 0 0	8 8 6	4 5,5 7,5	6 6 6	5 10 7,5	392 360 332	4:41 4:58	23:32 23:49	4:41 4:58	23:32 23:49	SZO V+Ü	szóló szóló	0 0	5 5	10 10	7,5 10	10 10	10 10	252 228
77	Stadionok (Ifjúság útja) Öv utca (Egressy út)	6,7 5,7	22 24	4:15 4:35	23:32 23:12		TAN SZÜN ÉVV	csukl. csukl. csukl.	9 7 7	0 0 0	6 7,5 10	10 10 10	7,5 20 20	242 218 210	4:15 4:35	23:32 23:12	4:15 4:35	23:32 23:12	SZO V+Ü	csukl. csukl.	3 3	0 0	20 20	15 15	15 20	145 142	
78	Baross tér (Garay u.) Kossuth Lajos tér	3,5 3,7	18 17	4:35 4:50	23:10 23:25		TAN SZÜN ÉVV	szóló szóló szóló	9 7 0	0 0 5	4,5 6 7,5	7,5 6,67 7,5	5 20 20	327 290 274	4:35 4:50	23:10 23:25	4:35 4:50	23:10 23:25	SZO V+Ü	szóló szóló	0 0	4 4	20 20	10 10	10 20	207 198	
79	Baross tér (Garay u.) Dózsa György út metróállomás	3,8 3,8	15 12	6:20 6:00	21:00 21:00		TAN SZÜN	csukl. csukl.	5 4	0 0	9 10	10 10		195 192	6:20 6:00	21:00 21:00	8:20 8:00	21:00 21:00	SZO V+Ü	szóló szóló	0 0	4 4	10 10	10 10		186 168	
80	Örs vezér tere Baross tér, Keleti pályaudvar	8,1 8,1		20:35 21:00	23:06 23:30		TAN SZÜN	csukl. csukl.	0 0	0 0			10 10	36 36	4:16 4:50	23:06 23:30	4:16 4:50	23:06 23:30	SZO V+Ü	csukl. csukl.	16 14	0 0	10 10	6 7,5	7,5 10	10 10	314 284
80A	Baross tér, Keleti pályaudvar Csertő utca	5,8 5,5	21 23	4:50 4:23	20:50 20:50		TAN SZÜN ÉVV	csukl. csukl. csukl.	9 8 8	0 0 0	5,5 6,67 7,5	7,5 7,5 7,5	5,5 6 7,5	291 276 256	- - -	- - -	- - -	- - -	SZO V+Ü								

Trolibusz-vonalak menetrendi adatai

Vonal	Végállomások	Vonalhossz (km)	Átlagos menetidő (perc)	Hétköznapokon										Hétvégén és ünnepnapokon													
				Üzemidő / 1.		Üzemidő / 2.		Szezon, nap-típus	Jármű		Kiadás		Követési idő				Me- net- szám	Üz.idő, szo.		Üz.idő, v.+ü.		Szezon, nap-típus	Jármű		Követési idő		Me- net- szám
				Első jármű indul	Utolsó jármű indul	Első jármű indul	Utolsó jármű indul		Típus	Ma-gas-pad-lós	Aka-dály-men-tes	Reg-geli csúcs-óra	Nap-köz-ben	Dél-utáni csúcs-óra	Késő este	Első jármű indul		Utolsó jármű indul	Első jármű indul	Utolsó jármű indul	Haj-nal		Dél-előtti mért.-adó	Dél-utáni mért.-adó	Késő este		
81	Őrs vezér tere Fogarasi út	2,8	9	4:30	20:30		TAN	csukl.	9	0	2,67	5	3	490	-	-	-	-									
		2,9	11	4:40	20:40		SZÜN	csukl.	7	0	3,33	5	4	432	-	-	-	-									
							ÉVV	csukl.	5	0	5	5	5	384													
82	Őrs vezér tere Uzsoki utcai kórház	5,8	19	4:30	23:36		TAN	csukl.	8	0	6	10	7,5	242	4:30	23:36	4:30	23:36	SZO	csukl.	6	0	20	10	15	20	169
		4,8	16	4:50	23:15		SZÜN	csukl.	6	0	7,5	10	10	218	4:50	23:15	4:50	23:15	V+Ü	csukl.	4	0	20	15	15	20	142
							ÉVV	csukl.	6	0	10	10	10	210													
89	Orczy tér Kálvin tér	2,3	11	5:00	9:00	13:30	18:30	TAN	csukl.	4	0	7,5	7,5	96	-	-	-	-	SZO								
		2,4	12	5:12	8:42	13:42	18:06	SZÜN	csukl.	4	0	8,57	8,57	84	-	-	-	-	V+Ü								

A feltüntetett üzemidők tervezettek, a végleges üzemidők a megjelöltől max. 20 perccel eltérhetnek a hangolások miatt. A végleges üzemidők kialakítása a járattervezés során lesz lehetséges.

A menetszámok becslést, irányadó értéket tartalmaznak, végleges menetszámok a járattervezés során fognak kialakulni.

Autóbuszvonalak menetrendi adatai

Vonal	Végállomások	Vonalhossz (km)	Átlagos menet-idő (perc)	Hétköznapokon											Hétvégén és ünnepnapokon														
				Üzemidő / 1.		Üzemidő / 2.		Sze-zon, nap-típus	Jármű	Kiadás	Követési idő				Me-net-szám	Üz.idő, szo.		Üz.idő, v.+ü.		Sze-zon, nap-típus	Jármű	Kiadás	Követési idő				Me-net-szám		
				Első jármű indul	Utolsó jármű indul	Első jármű indul	Utolsó jármű indul		Típus	Ma-gas-pad-lós	Aka-dály-men-tes	Reg-geli csúc-s-óra	Nap-köz-ben	Dél-utáni csúc-s-óra		Késő este	Első jármű indul	Utolsó jármű indul	Első jármű indul		Utolsó jármű indul	Típus	Ma-gas-pad-lós	Aka-dály-men-tes	Haj-nal	Dél-előtti mért.-adó		Dél-utáni mért.-adó	Késő este
5	Pasaréti tér Rákospalota, Kossuth utca	18,5	70	5:00	23:00		TAN	szóló	15	6	7,5	10	8,57	20	226	5:00	23:00	5:00	23:00	SZO	szóló	3	8	20	15	15	20	145	
		18,2	69	4:30	23:00		SZÜN	szóló	13	6	8,57	10	10	20	214	4:30	23:00	4:30	23:00	V+Ü	szóló	6	5	20	15	15	20	142	
7	Bosnyák tér Albertfalva, Forgalmi utca	13,0	48	4:49	23:04		TAN	csukl.	14	8	4,33	7,5	5	20	329	4:49	23:04	4:49	23:04	SZO	csukl.	4	8	20	10	10	20	207	
		12,7	48	4:47	23:03		SZÜN	csukl.	10	8	5,83	7,5	6	20	299	4:47	23:03	4:47	23:03	V+Ü	csukl.	4	8	20	10	10	20	198	
							ÉV	csukl.	9	8	7,5	7,5	7,5	20	274														
7E (7gy)	Bosnyák tér Etele tér, Kelenföldi pu.	11,4	37	4:49	23:00		TAN	csukl.	15	0	6	7,5	7,5	20	282	4:49	23:00	4:49	23:00	SZO	csukl.	9	0	20	10	10	20	207	
		10,9	37	4:50	23:10		SZÜN	csukl.	12	0	6,67	7,5	9	20	267	4:50	23:10	4:50	23:10	V+Ü	csukl.	9	0	20	10	6-10	20	228	
							ÉV	csukl.	13	0	7,5	7,5	7,5	20	274														
8	Gazdagréti tér Kálvin tér	8,1	28	4:35	22:45		TAN	szóló	8	3	5	10	6	20	266	4:35	22:45	4:35	22:45	SZO	szóló	3	2	20	12	12	20	176	
		8,0	25	5:00	22:45		SZÜN	szóló	6	3	6,66	10	7,5	20	238	5:00	22:45	5:00	22:45	V+Ü	szóló	3	2	20	12	12	20	170	
							ÉV	szóló	4	3	8,57	10	8,57	20	222														
9	Deák Ferenc tér Kőbánya, városközpont	7,1	32	5:00	23:35		TAN	csukl.	7	4	7,5	7,5	7,5	20	274	-	-	-	-	SZO									
		7,6	29	4:35	23:00		SZÜN	csukl.	5	4	8,57	7,5	8,57	20	262	-	-	-	-	V+Ü									
																Hétvégén 109-es jelzéssel közlekedik													
11	Batthyány tér Nagybányai út	5,7	19	4:48	23:43		TAN	szóló	10	4	3,33	5	4,29	10	460	4:48	23:43	4:48	23:43	SZO	szóló	5	2	10	7,5	10	10	252	
		5,5	18	4:23	23:06		SZÜN	szóló	7	4	4	5	5	10	432	4:23	23:06	4:23	23:06	V+Ü	szóló	3	2	20	10	10	10	210	
							ÉV	szóló	4	4	5	5	5	10	420														
13	Budatétény, Campona Díósd, Búzavirág utca	10,5	27	5:00	22:00		TAN	szóló	2	1	30	120	60	120	29	5:00	22:00	5:00	22:00	SZO	szóló	0	1	120	120	120	120	19	
		10,3	26	5:28	22:28		SZÜN	szóló	2	1	30	120	60	120	29	5:28	22:28	5:28	22:28	V+Ü	szóló	0	1	120	120	120	120	19	
15	Boráros tér (Közraktár utca) (Hold u.-) Lehel tér	6,2	27	5:00	22:25		TAN	szóló	5	3	7,5	10	10	20	218	-	-	-	-	SZO									
		6,0	26	5:25	22:45		SZÜN	szóló	4	3	10	10	10	20	210	-	-	-	-	V+Ü									
																Hétvégén 115-ös jelzéssel közlekedik													
16 (10+16)	Deák Ferenc tér (Dísz tér-) Moszkva tér	4,1	18	5:25	23:35		TAN	midi	14	0	6	7,5	7,5	7,5	312	5:25	23:35	5:25	23:35	SZO	midi	0	0	10	6-9	6-9	10	290	
		5,1	13	5:00	23:10		SZÜN	midi	12	0	7,5	7,5	7,5	7,5	304	5:05	23:10	5:05	23:10	V+Ü	midi	0	0	10	6-9	6-9	10	284	
																16A jelzésű viszonylattal hangoltan közlekedik													
16A (10)	Moszkva tér (Várfok utca) Dísz tér	1,5	6	5:05	23:05		TAN	midi	0	0	2-4	3-5	2-4		508	6:35	21:05	6:35	21:05	SZO	midi	7	0		6-9	3-6		348	
		1,6	4	5:02	22:52		SZÜN	midi	0	0	2-4	3-5	2-4		504	6:32	20:52	6:32	20:52	V+Ü	midi	7	0		3-6	3-6		336	
																16-os viszonylattal összehangoltan közlekedik													
20E (20gy)	Baross tér, Keleti pályaudvar Káposztásmegyer, Szilas-p.	12,9	36	5:02	22:42		TAN	csukl.	10	5	5,5	15	7,5	20	206	5:02	22:42	5:02	22:42	SZO	csukl.	0	7	20	15	15	20	145	
		12,7	39	4:40	22:00		SZÜN	csukl.	6	5	7,5	15	10	20	178	4:40	22:00	4:40	22:00	V+Ü	csukl.	0	7	20	15	15	20	142	
							ÉV	csukl.	4	5	10	15	10	20	170														
22	Moszkva tér Budakeszi, Táncsics M. utca	9,7	26	3:50	23:45		TAN	szóló	12	5	4-6	5	3-6	10	452	3:50	23:45	3:50	23:45	SZO	szóló	5	5	10	6	6	10	352	
		9,6	30	4:15	0:10		SZÜN	szóló	9	5	5,45	5	4,29	10	432	4:15	0:10	4:15	0:10	V+Ü	szóló	6	4	10	6	6	10	340	
																222-es viszonylattal hangoltan közlekedik													

Autóbuszvonalak menetrendi adatai

Vonal	Végállomások	Vonalhossz (km)	Átlagos menetidő (perc)	Hétköznapokon										Hétvégén és ünnepnapokon														
				Üzemidő / 1.		Üzemidő / 2.		Sze-zon, nap-típus	Jármű	Kiadás	Követési idő				Menet-szám	Üz.idő, szo.		Üz.idő, v.+ü.		Sze-zon, nap-típus	Jármű	Kiadás	Követési idő				Menet-szám	
				Első jármű indul	Utolsó jármű indul	Első jármű indul	Utolsó jármű indul		Típus	Ma-gas-pad-lós	Aka-dály-men-tes	Reg-geli csúc-s-óra	Nap-köz-ben	Dél-utáni csúc-s-óra		Késő este	Első jármű indul	Utolsó jármű indul	Első jármű indul		Utolsó jármű indul	Típus	Ma-gas-pad-lós	Aka-dály-men-tes	Haj-nal	Dél-előtti mért.-adó		Dél-utáni mért.-adó
22E (22gy)	Moszkva tér Budakeszi, Táncsics M. utca	9,7 9,6	21 23	4:50 5:14	6:55 7:20		TAN SZÜN	szóló szóló	7 5	0 0	7,5 10		32 24	- -	- -	- -	- -	SZO V+Ü										
23	Boráros tér Pesterzsébet, Ady Endre tér	8,8 8,6	26 30	4:25 4:45	23:30 23:00		TAN SZÜN ÉVV	csukl. csukl. csukl.	5 3 2	5 5 5	6 7,5 10	8,57 8,57 8,57	8 10 10	20 20 20	258 238 230	4:25 4:45	23:30 23:00	4:25 4:45	23:30 23:00	SZO V+Ü	csukl. csukl.	2 0	5 7	10 20	10 10	10 10	20 20	216 198
23E (23gy)	Boráros tér Pesterzsébet, Ady Endre tér	8,5 8,6	22 26	4:55 5:20	8:15 8:00	14:00 14:30	18:50 18:15	TAN SZÜN ÉVV	csukl. csukl. csukl.	9 7 5	0 0 0	6 7,5 10	8 10 10	100 80 72	- -	- -	- -	- -	SZO V+Ü									
25E (25gy)	Mexikói út Rákospalota, Székely Elek út	9,5 9,0	20 21	5:35 5:10	8:00 8:25	14:00 14:25	18:30 17:55	TAN SZÜN	szóló szóló	5 3	0 0	10 15	15 15	56 48	- -	- -	- -	- -	SZO V+Ü									
26	Nyugati pályaudvar Árpád híd, metróállomás	5,3 6,7	17 22	5:05 5:25	22:00 22:00		TAN SZÜN	szóló szóló	0 0	3 3	20 20	15 15	15 15	20 20	142 142	5:05 5:25	22:00 22:00	5:05 5:25	22:00 22:00	SZO V+Ü	szóló szóló	0 0	3 3	20 20	15 15	15 15	20 20	145 142
	Nyári idénymenetrend			5:05 5:25	23:00 23:00		SZEZ	szóló	3	3	20	12	10	20	178	5:05 5:25	23:00 23:00	5:05 5:25	23:00 23:00	NYÁ TAV	szóló szóló	5 7	5	20 20	5 7,5	5 7,5	20 20	393 254
27	Móricz Zs. körtér (Villányi út) Sánc utca	3,5 3,4	10 10	5:00 5:10	23:15 23:25		TAN SZÜN	midí midí	4 4	0 0	7,5 7,5	7,5 7,5	7,5 7,5	20 20	274 274	5:00 5:10	23:15 23:25	5:00 5:10	23:15 23:25	SZO V+Ü	midí midí	3 3	0 0	20 20	10 10	10 10	20 20	207 198
29	Kolosa tér Kelemen László utca	7,5 4,4	29 18	4:30 4:55	23:15 23:36		TAN SZÜN	szóló szóló	4 2	2 2	9 12	15 15	10 15	20 20	173 150	4:30 4:55	23:15 23:36	4:30 4:55	23:15 23:36	SZO V+Ü	szóló szóló	3 3	2 2	20 20	15 15	15 15	20 20	145 142
30	Baross tér, Keleti pályaudvar Káposztásmegyer, Mogyoródi-p.	14,9 15,0	46 45	4:52 4:18	23:47 22:58		TAN SZÜN ÉVV	csukl. csukl. csukl.	13 8 5	5 5 5	10 12 20	20 20 20	15 20 20	20 20 20	134 122 114	4:52 4:18	23:47 22:58	4:52 4:18	23:47 22:58	SZO V+Ü	szóló szóló	0 0	5 5	20 20	15 20	20 20	20 20	126 114
30A (30)	Baross tér, Keleti pályaudvar Megyer, Szondi utca	12,6 12,3	40 40	6:15 5:30	22:29 21:50		TAN SZÜN ÉVV	csukl. csukl. csukl.	0 0 0	0 0 0	10 12 20	20 20 20	15 20 20	20 20 20	134 122 114	6:15 5:30	22:29 21:50	8:02 8:00	22:29 21:50	SZO V+Ü	szóló szóló	4 4	0 0	20 20	15 20	20 20	20 20	126 96
31	Őrs vezér tere Árpádföld, Bekecs utca	8,1 8,0	21 23	4:52 4:22	23:52 23:28		TAN SZÜN	csukl. csukl.	5 4	3 3	6 7,5	15 15	7,5 8,57	20 20	202 186	4:52 4:22	23:52 23:28	4:52 4:22	23:52 23:28	SZO V+Ü	szóló szóló	0 0	3 3	20 20	10 15	10 15	20 20	207 142
32	Őrs vezér tere Árpád híd, metróállomás	8,4 9,3	30 32	4:40 4:38	23:00 23:38		TAN SZÜN	csukl. csukl.	7 5	4 4	6,67 7,5	10 10	7,5 10	20 20	238 218	4:40 4:38	23:00 23:38	4:40 4:38	23:00 23:38	SZO V+Ü	csukl. csukl.	0 0	5 5	20 20	15 15	15 15	20 20	145 142

Autóbuszvonalak menetrendi adatai

Vonal	Végállomások	Vonalhossz (km)	Átlagos menet-idő (perc)	Hétköznapokon										Hétvégén és ünnepnapokon														
				Üzemidő / 1.		Üzemidő / 2.		Sze-zon, nap-típus	Jármű	Kiadás	Követési idő				Me-net-szám	Üz.idő, szo.		Üz.idő, v.+ü.		Sze-zon, nap-típus	Jármű	Kiadás	Követési idő				Me-net-szám	
				Első jármű indul	Utolsó jármű indul	Első jármű indul	Utolsó jármű indul		Típus	Ma-gas-pad-lós	Aka-dály-men-tes	Reg-geli csúc-s-óra	Nap-köz-ben	Dél-utáni csúc-s-óra		Késő este	Első jármű indul	Utolsó jármű indul	Első jármű indul		Utolsó jármű indul	Típus	Ma-gas-pad-lós	Aka-dály-men-tes	Haj-nal	Dél-előtti mért.-adó		Dél-utáni mért.-adó
33 (3)	Móricz Zs. körtér (K. F. út) Nagytétény, Chinoin	15,5 15,8	39 44	4:25 4:45	23:30 23:15		TAN SZÜN	csukl. csukl.	7 6	4 4	8,57 10	20 20	20 24	30 30	124 116	4:25 4:45	23:30 23:15	4:25 4:45	23:30 23:15	SZO V+Ü	csukl. csukl.	0 0	11 11	30 30	20 20	20 20	30 30	107 104
33A (3)	Móricz Zs. körtér (K. F. út) Nagytétény, vasútállomás	14,1 14,3	36 41	8:10 9:00	23:15 23:03		TAN SZÜN	csukl. csukl.	0 0	0 0		20 20	20 24	30 30	96 92	5:40 5:03	23:15 23:03	5:40 5:03	23:15 23:03	SZO V+Ü	csukl. csukl.	0 0	0 0	30 30	20 20	20 20	30 30	107 104
33E (3gy)	Móricz Zs. körtér (K. F. út) Nagytétény, vasútállomás	14,1 14,3	32 36	5:15 4:45	7:45 8:20	13:31 14:09	18:31 18:09	TAN SZÜN	csukl. csukl.	10 8	0 0	7,5 10	10 12		80 64	- -	- -	- -	- -	SZO V+Ü								
34	Árpád hid, metróállomás Békásmegyer, Újmegyeri tér	11,3 11,6	34 37	4:50 4:14	23:28 22:58		TAN SZÜN	csukl. csukl.	5 4	3 3	10 12	20 20	12 15	20 20	142 130	4:50 4:14	23:28 22:58	4:50 4:14	23:28 22:58	SZO V+Ü	szóló szóló	0 0	4 4	20 20	20 20	20 20	20 20	114 114
NYÁRI IDÉNYMENETREND																4:50 4:14	23:28 22:58	4:50 4:14	23:28 22:58	SZO V+Ü	csukl. csukl.	0 0	4 4	20 20	20 20	20 20	20 20	114 114
35 (59)	Szentlőrinci úti ltp., Mesgye u. Csepel, Csillagtelep	11,9 11,5	37 37	4:55 4:14	23:05 22:50		TAN SZÜN	szóló szóló	8 7	3 3	8,57 10	15 15	10 12	20 20	174 162	4:55 4:14	23:05 22:50	4:55 4:14	23:05 22:50	SZO V+Ü	szóló szóló	5 5	3 3	20 20	15 15	15 15	20 20	145 142
36 (19)	Pestszentlőrinc, vasútállomás Csepel, Csillagtelep	20,8 20,3	57 55	4:20 4:24	22:57 23:00		TAN SZÜN	csukl. csukl.	10 8	5 5	8,57 10	15 15	10 12	20 20	174 162	4:20 4:24	22:57 23:00	4:20 4:24	22:57 23:00	SZO V+Ü	szóló szóló	4 4	4 4	20 20	15 15	15 15	20 20	145 142
38 (38A)	Csepel, Szent Imre tér Lakihegy, Cseresznyés utca	9,3 9,4	24 26	4:40 4:05	23:25 22:50		TAN SZÜN	csukl. csukl.	7 5	3 3	15 20	20 20	15 20	40 40	117 105	4:40 4:05	23:25 22:50	4:40 4:05	23:25 22:50	SZO V+Ü	csukl. csukl.	5 3	5 4	40 40	20 30	30 30	40 40	85 71
39	Bathányi tér Goldmark Károly utca	3,6 3,1	16 15	4:45 5:00	23:18 23:02		TAN SZÜN	midi midi	3 3	0 0	12 15	20 20	15 15	30 30	124 120	4:45 5:00	23:18 23:02	4:45 5:00	23:18 23:02	SZO V+Ü	midi midi	2 1	0 0	30 30	20 20	20 20	30 30	107 104
40 (40)	Móricz Zs. körtér (Villányi út) Budaörsi lakótelep	11,2 10,7	30 30	4:30 4:00	23:15 22:45		TAN SZÜN	szóló szóló	0 0	5 5	15 15	15 15	15 15	20 20	146 146	- -	- -	- -	- -	SZO V+Ü								
40E	Móricz Zs. körtér (Villányi út) Budaörs, Patkó utca	10,0 10,2	15 25	6:15 6:00	7:45 8:00	14:30 14:48	18:00 18:18	TAN SZÜN	szóló szóló	2 2	0 0	30 30	30 30		24 24	- -	- -	- -	- -	SZO V+Ü								
44	Őrs vezér tere Centenárium ltp., Budapesti út	5,9 8,3	18 24	4:56 4:22	23:52 23:25		TAN SZÜN	csukl. csukl.	5 3	2 2	7,5 10	15 15	15 15	20 20	162 154	4:56 4:22	23:52 23:25	4:56 4:22	23:52 23:25	SZO V+Ü	csukl. csukl.	2 0	2 4	20 20	15 15	15 15	20 20	145 142
45	Őrs vezér tere Cinkota, Lassú utca	9,9 8,8	30 24	5:10 4:44	23:37 23:05		TAN SZÜN ÉV	csukl. csukl. csukl.	6 3 2	3 3 3	6,67 8,57 10	15 15 15	10 12 12	20 20 20	182 166 162	5:10 4:44	23:37 23:05	5:10 4:44	23:37 23:05	SZO V+Ü	csukl. csukl.	0 0	4 4	20 20	15 15	15 15	20 20	145 142

Autóbuszvonalak menetrendi adatai

Vonal	Végállomások	Vonalhossz (km)	Átlagos menet-idő (perc)	Hétköznapokon											Hétvégén és ünnepnapokon													
				Üzemidő / 1.		Üzemidő / 2.		Sze-zon, nap-típus	Jármű	Kiadás	Követési idő				Me-net-szám	Üz.idő, szo.		Üz.idő, v.+ü.		Sze-zon, nap-típus	Jármű	Kiadás	Követési idő				Me-net-szám	
				Első jármű indul	Utolsó jármű indul	Első jármű indul	Utolsó jármű indul		Típus	Ma-gas-pad-lós	Aka-dály-men-tes	Reg-geli csúc-s-óra	Nap-köz-ben	Dél-utáni csúc-s-óra		Késő este	Első jármű indul	Utolsó jármű indul	Első jármű indul		Utolsó jármű indul	Típus	Ma-gas-pad-lós	Aka-dály-men-tes	Haj-nal	Dél-előtti mért.-adó		Dél-utáni mért.-adó
46	Újpalota, Nyírpalota út Rákoskeresztúr, városközpont	19,8 19,2	50 50	5:00 4:10	22:41 22:40		TAN SZÜN	szóló szóló	6 5	2 2	15 20	30 30	20 20	30 30	92 88	5:00 4:10	22:41 22:40	5:00 4:10	22:41 22:40	SZO V+Ü	szóló szóló	2 2	2 2	30 30	30 30	30 30	30 30	76 76
46G	Cinkota autóbuszgarázs Rákoskeresztúr, városközpont (Gyöngytyúk utcán keresztül)	3,7 3,0	9 8	6:00 6:00	8:00 8:00	12:00 14:00	TAN SZÜN	szóló szóló	0 0	0 0					0 0	6:00 -	8:00 -	6:00 -	8:00 -	SZO V+Ü								
6 és 8 óra között 6 menetet, valamint 12-14 óra között 4 menetet teljesít											Hétvégén a garázsmenetektől függően eltérő időpontokban néhány menet 6 és 8 óra között																	
48 (48-52)	Kőbánya-Kispest Csepel, Hollandi út	15,5 15,7	48 51	4:50 4:15	23:36 23:00		TAN SZÜN	csukl. csukl.	9 6	5 5	8 10	10 10	10 10	20 20	216 210	4:50 4:15	23:36 23:00	4:50 4:15	23:36 23:00	SZO V+Ü	csukl. szóló	6 4	6 4	20 20	10 15	15 15	20 20	169 142
Kőbánya-Kispestről 23:56-kor csonkamenet Csepel, Szent Imre térig											55-ös viszonylattal hangoltan közlekedik																	
53	Fehérvári út Farkasrét, Mindszenty J. b. tér	6,2 7,3	19 23	5:25 5:00	23:25 22:52		TAN SZÜN ÉV	szóló szóló szóló	5 4 3	2 2 2	7,5 8,57 10	10 10 10	7,5 8,57 10	20 20 20	234 222 210	5:25 5:00	23:25 22:52	5:25 5:00	23:25 22:52	SZO V+Ü	szóló szóló	2 2	2 2	30 30	12 12	12 12	20 20	173 164
54	Boráros tér Pestszentimre, Ültetvény utca	14,8 14,6	35 38	5:30 4:29	22:45 21:41		TAN SZÜN	csukl. csukl.	7 5	4 4	15 20	30 30	20 30	20-40 20-40	92 80	4:45 4:38	22:45 21:41	4:45 4:38	22:45 21:41	SZO V+Ü	csukl. csukl.	3 0	4 7	20-40 20-40	30 30	20-40 20-40	20-40 20-40	76 76
55	Boráros tér Gyál, Vecsési út	18,5 18,5	45 50	4:45 4:10	22:25 22:10		TAN SZÜN	csukl. csukl.	0 0	0 0	15 20	30 30	20 30	60 60	86 74	5:25 4:10	22:25 22:10	5:25 4:10	22:25 22:10	SZO V+Ü	csukl. csukl.	0 0	0 0	60 60	30 30	60 60	60 60	50 56
57	Hűvösvölgy Máriaremete, körforgalom	7,2	23	4:59 4:45	23:29 -		TAN SZÜN	szóló szóló	1 1	1 1	12 15	20 20	12 15	30 30	132 120	4:59 4:45	23:29 -	4:59 4:45	23:29 -	SZO V+Ü	szóló szóló	0 0	1 1	30 30	30 30	30 30	30 30	76 76
58	Savoya Park Balatoni út (Háros utca)	5,5 6,3	16 17	4:45 4:37	23:30 22:47		TAN SZÜN	szóló szóló	4 2	2 2	7,5 10	20 20	10 15	30 30	152 128	4:45 4:37	23:30 22:47	4:45 4:37	23:30 22:47	SZO V+Ü	szóló szóló	1 1	1 1	30 30	10-20 30	30 30	30 30	100 76
63	Hűvösvölgy Nagykovácsai, Tisza István tér	8,8 8,6	19 20	4:05 4:23	23:05 23:23		TAN SZÜN	szóló szóló	4 3	1 1	8,57 12	30 30	12 12	30 30	120 112	4:05 4:23	23:05 23:23	4:05 4:23	23:05 23:23	SZO V+Ü	szóló szóló	2 2	1 1	30 30	15 15	15 15	30 30	138 132
64	Hűvösvölgy Solymár, Templom tér	7,7 7,8	19 21	4:59 4:22	22:59 22:45		TAN SZÜN	szóló szóló	6 5	1 1	15 20	20-40 20-40	12-24 30	60 60	86 74	4:59 4:22	22:59 22:45	4:59 4:22	22:59 22:45	SZO V+Ü	szóló szóló	0 0	0 0	60 60	30 30	30 30	60 60	69 66
164-es viszonylattal hangoltan közlekedik																												
65	Kolosa tér Fenyőgyöngye	3,3 3,3	9 12	4:50 5:00	23:00 23:10		TAN SZÜN	szóló szóló	1 1	1 1	15 15	30 30	15 15	30 30	100 100	4:50 5:00	23:00 23:10	4:50 5:00	23:00 23:10	SZO V+Ü	szóló szóló	0 0	1 1	30 30	20 20	20 20	30 30	107 104
66	Kispest, Határ út Soroksár, központi raktárak	13,3 13,2	36 38	4:50 4:10	23:44 23:00		TAN SZÜN	csukl. csukl.	2 2	3 3	15 15	12 12	15 15	20 20	166 166	4:50 4:10	23:44 23:00	4:50 4:10	23:44 23:00	SZO V+Ü	csukl. szóló	2 0	4 6	20 20	10 10	10 10	20 20	207 198
66E (66gy)	Kispest, Határ út BILK logisztikai központ	11,6 12,0	27 29	5:05 5:20	8:00 8:00		TAN SZÜN	csukl. csukl.	5 5	0 0	15 15				16 16	- -	- -	- -	- -	SZO V+Ü								

Autóbuszvonalak menetrendi adatai

Vonal	Végállomások	Vonalhossz (km)	Átlagos menet-idő (perc)	Hétköznapokon											Hétvégén és ünnepnapokon													
				Üzemidő / 1.		Üzemidő / 2.		Sze-zon, nap-típus	Jármű	Kiadás	Követési idő				Me-net-szám	Üz.idő, szo.		Üz.idő, v.+ü.		Sze-zon, nap-típus	Jármű	Kiadás	Követési idő				Me-net-szám	
				Első jármű indul	Utolsó jármű indul	Első jármű indul	Utolsó jármű indul		Típus	Ma-gas-pad-lós	Aka-dály-men-tes	Reg-geli csúc-s-óra	Nap-köz-ben	Dél-utáni csúc-s-óra		Késő este	Első jármű indul	Utolsó jármű indul	Első jármű indul		Utolsó jármű indul	Típus	Ma-gas-pad-lós	Aka-dály-men-tes	Haj-nal	Dél-előtti mért.-adó		Dél-utáni mért.-adó
66E (86gy)	Kispest, Határ út BILK logisztikai központ	11,6 12,0	27 29		14:30 14:10	18:30 18:00	TAN SZÜN	szóló szóló	0 0	0 0		15 15	32 32	- -	- -	- -	- -	SZO V+Ü										
67	Őrs vezér tere Rákoskeresztúr, Aranylúd u.	10,6 10,6	25 27	5:00 4:12	23:36 23:12		TAN SZÜN ÉVV	szóló szóló szóló	10 7 3	4 4 4	3,75 5 7,5	12 12 12	6 7,5 8,57	20 20 20	262 230 206	5:00 4:12	23:36 23:12	5:00 4:12	23:36 23:12	SZO V+Ü	szóló szóló	2 2	2 2	20 20	15 15	15 15	20 20	145 142
68	Kispest, Vas Gereben utca Akadémiaútelep, 525. tér	11,5 11,8	32 32	4:40 4:55	22:45 23:15		TAN SZÜN ÉVV	csukl. csukl. csukl.	8 6 4	4 4 4	6 7,5 10	10 10 10	8,57 20 20	234 218 210	4:40 4:55	22:45 23:15	4:40 4:55	22:45 23:15	SZO V+Ü	csukl. csukl.	0 0	7 7	20 20	10 10	10 10	20 20	207 198	
71	Csepel, Szent Imre tér Csepel, Horgásztanya	6,7 7,5	17 19	4:10 4:25	22:48 23:05		TAN SZÜN	szóló szóló	2 2	1 1	15 15	20 20	15 20	40 40	117 109	5:10 5:25	22:48 23:05	5:10 5:25	22:48 23:05	SZO V+Ü	szóló szóló	1 1	1 1	40 40	30 30	30 30	40 40	73 71
	Nyári idénymenetrend			- -	- -		TAN SZÜN									5:10 5:25	22:48 23:05	5:10 5:25	22:48 23:05	NYÁ	szóló	4	1	40	10	10	40	197
84E (84gy)	Kispest, Határ út Gyál, Deák Ferenc utca	15,6 15,5	36 36	5:04 4:44	20:00 20:37		TAN SZÜN	csukl. csukl.	12 8	4 4	12 20	60 60	20 30	64 48	6:00 6:37	15:00 15:37	8:00 8:37	15:00 15:37	SZO V+Ü	csukl. csukl.	4 4	3 3		60 60			12 18	
85	Őrs vezér tere Kőbánya-Kispest	7,2 8,3	24 26	4:24 4:10	23:51 23:36		TAN SZÜN	csukl. csukl.	4 3	4 4	7,5 8,57	10 10	10 10	236 224	4:24 4:10	23:51 23:36	4:24 4:10	23:51 23:36	SZO V+Ü	csukl. csukl.	3 0	4 7	10 20	10 10	10 10	10 10	228 210	
85E (85gy)	Őrs vezér tere Kőbánya-Kispest	7,7 7,7	23 24	5:30 5:30	8:30 8:30	13:00 13:00	19:30 19:30	TAN SZÜN	csukl. csukl.	7 6	0 0	7,5 8,57	10 12	80 68	- -	- -	- -	- -	SZO V+Ü									
86	Újbuda, Függetlenségi Park Óbuda, Bogdáni út	10,8 10,9	42 38	4:45 4:35	23:00 23:10		TAN SZÜN	csukl. csukl.	9 7	5 5	6,67 7,5	10 10	8,57 20	230 218	4:45 4:35	23:00 23:10	4:45 4:35	23:00 23:10	SZO V+Ü	csukl. csukl.	5 0	5 7	20 20	10 15	15 15	20 20	169 142	
87	Kosztolányi Dezső tér Mechanikai Művek	10,3 10,5	26 25	5:20 5:45	22:40 21:55		TAN SZÜN	szóló szóló	4 4	2 2	30 30	60 60	30 60	50 50	5:30 5:55	22:40 21:55	5:30 5:55	22:40 21:55	SZO V+Ü	szóló szóló	2 2	2 2	60 60	60 60	60 60	60 60	38 38	
87A	Kosztolányi Dezső tér Kamarerdő	8,1 8,1	21 20	4:40 5:00	22:00 22:19		TAN SZÜN	szóló szóló	0 0	0 0	30 30	60 60	60 60	28 28	4:40 5:00	22:00 22:20	4:40 5:00	22:00 22:20	SZO V+Ü	szóló szóló	0 0	0 0	60 60	60 60	60 60	60 60	38 38	
88	Kamaraerdő Törökbalint, Munkácsy M. u.	12,5 13,5	30 34	5:00 4:30	21:30 22:00		TAN SZÜN	szóló szóló	4 4	1 1	15 15	30 30	15 15	40 40	97 97	5:00 4:30	21:30 22:00	5:00 4:30	21:30 22:00	SZO V+Ü	szóló szóló	3 3	1 1	40 40	30 30	30 30	40 40	73 71
89E (89gy)	Kispest, Határ út Gyál, Bem József utca	14,8 14,7	37 34	4:44 4:15	22:33 21:22		TAN SZÜN	csukl. csukl.	0 0	0 0	12 20	60 60	20 30	70 54	5:27 5:04	22:33 21:22	5:27 5:04	22:33 21:22	SZO V+Ü	csukl. csukl.	0 0	0 0	60 60	60 60	60 60	60 60	38 38	

Autóbuszvonalak menetrendi adatai

Vonal	Végállomások	Vonalhossz (km)	Átlagos menet-idő (perc)	Hétköznapokon											Hétvégén és ünnepnapokon													
				Üzemidő / 1.		Üzemidő / 2.		Sze-zon, nap-típus	Jármű	Kiadás	Követési idő				Me-net-szám	Üz.idő, szo.		Üz.idő, v.+ü.		Sze-zon, nap-típus	Jármű	Kiadás	Követési idő				Me-net-szám	
				Első jármű indul	Utolsó jármű indul	Első jármű indul	Utolsó jármű indul		Típus	Ma-gas-pad-lós	Aka-dály-men-tes	Reg-geli csúc-s-óra	Nap-köz-ben	Dél-utáni csúc-s-óra		Késő este	Első jármű indul	Utolsó jármű indul	Első jármű indul		Utolsó jármű indul	Típus	Ma-gas-pad-lós	Aka-dály-men-tes	Haj-nal	Dél-előtti mért.-adó		Dél-utáni mért.-adó
90	Moszkva tér (Várfok utca) Csillebérc, KFKI	9,4 9,7	27 30	5:00 4:18	23:45 23:10		TAN SZÜN	szóló szóló	6 6	3 3	7,5 7,5	20 20	7,5 8,57	20 20	174 166	5:00 4:18	23:45 23:10	5:00 4:18	23:45 23:10	SZO V+Ü	szóló szóló	0 0	3 3	20 20	18-24 18-24	18-24 18-24	20 20	114 114
90A (21)	Moszkva tér (Várfok utca) Normafa	7,4 7,3	23 25	8:30 9:10	13:30 14:10	17:30 18:10	23:15 22:45	TAN SZÜN	szóló szóló	0 0	0 0	20 20	20 20	78 78	5:10 4:33	23:15 22:45	7:30 8:10	23:15 22:45	SZO V+Ü	szóló szóló	9 9	0 0	20 20	6-12 6-12	6-12 6-12	20 20	238 208	
91	Nyugati pályaudvar Moszkva tér	7,0 6,5	28 27	4:45 5:10	23:33 23:10		TAN SZÜN	szóló szóló	3 2	2 2	15 20	20 20	15 20	20 20	126 114	4:45 5:10	23:33 23:10	4:45 5:10	23:33 23:10	SZO V+Ü	szóló szóló	0 1	3 2	20 20	30 30	30 30	20 20	83 86
91A	Nyugati pályaudvar Endrődi Sándor utca	5,0 4,7	20 19	5:38 4:50	20:50 20:50		TAN SZÜN	szóló szóló	3 3	0 0	15 20	20 20	15 20	108 96	6:15 6:15	20:50 20:50	8:15 8:15	20:50 20:50	SZO V+Ü	szóló szóló	0 2	2 0		30 30	30 30		62 56	
92	Rákosszentmihály, vasútállomás Kistarcsa, Kórház	11,0 11,6	31 34	4:20 4:45	22:30 22:55		TAN SZÜN	szóló szóló	4 4	1 1	15 15	15 15	15 15	30 30	140 140	4:20 4:45	22:30 22:55	4:20 4:45	22:30 22:55	SZO V+Ü	szóló szóló	5 5	1 1	30 30	15 15	15 15	30 30	138 132
93 (36+93)	Kőbánya-Kispest (Kispest kertváros-) Ferihegy 1 Airport	11,4 11,6	29 31	5:30 4:55	22:30 21:35		TAN SZÜN	szóló szóló	3 2	1 1	20-30 30	30 30	30 30	80 76	5:30 4:55	22:30 21:35	5:30 4:55	22:30 21:35	SZO V+Ü	szóló szóló	3 1	1 1	30 30	15 30	30 30	30 30	100 76	
94E (94E)	Kispest, Határ út Gyál, Vecsési út	15,1 14,8	34 33	5:53 4:45	8:53 8:20	12:50 13:23	19:20 17:40	TAN SZÜN	csukl. csukl.	0 0	0 0	12 20	20 30	44 28	- -	- -	- -	- -	SZO V+Ü									
95	Stadionok (Ifjúság útja) Pestszentlőrinc, Gyömrői út	9,7 9,8	30 33	5:00 4:35	23:00 22:30		TAN SZÜN ÉVV	szóló szóló szóló	11 7 5	3 3 3	5 6,67 8,57	10 10 10	6,67 7,5 8,57	20 20 20	258 238 222	5:00 4:35	23:00 22:30	5:00 4:35	23:00 22:30	SZO V+Ü	szóló szóló	5 3	4 4	20 20	7,5 10	10 10	20 20	231 198
96 (47-96)	Újpalota, Szentmihályi út Újpest, Fóti út	9,3 9,6	28 27	4:30 5:02	22:20 22:52		TAN SZÜN	szóló szóló	0 0	0 0	20 20	30 30	20 20	30 30	88 88	4:30 5:02	22:20 22:52	4:30 5:02	22:20 22:52	SZO V+Ü	szóló szóló	0 0	0 0	30 30	30 30	30 30	30 30	76 76
97E (Rkert)	Örs vezér tere Rákoskert, Sáránd utca, körf.	15,8 15,8	36 36	4:56 4:10	23:36 22:52		TAN SZÜN	csukl. csukl.	7 4	3 3	7,5 10	15 15	7,5 10	20 20	194 170	4:56 4:10	23:36 22:52	4:56 4:10	23:36 22:52	SZO V+Ü	csukl. szóló	0 0	3 3	20 20	15 15	15 15	20 20	145 142
98	Kőbánya-Kispest Rákoskeresztúr, városközpont	11,6 11,5	30 31	4:35 3:58	23:56 23:10		TAN SZÜN	szóló szóló	5 4	2 2	10 12	15 15	7,5 10	20 20	186 166	4:35 3:58	23:56 23:10	4:35 3:58	23:56 23:10	SZO V+Ü	szóló szóló	3 4	3 2	20 20	15 15	15 15	20 20	145 142
98E (98gy)	Kőbánya-Kispest Rákoshegy, vasútállomás	10,3 9,7	21 19	5:07 4:35	7:37 8:00		TAN SZÜN	szóló szóló	5 4	0 0	10 12			24 20	- -	- -	- -	- -	SZO V+Ü									

Autóbuszvonalak menetrendi adatai

Vonal	Végállomások	Vonalhossz (km)	Átlagos menetidő (perc)	Hétköznapokon											Hétvégén és ünnepnapokon														
				Üzemidő / 1.		Üzemidő / 2.		Sze-zon, nap-típus	Jármű		Kiadás		Követési idő			Me-net-szám	Üz.idő, szo.		Üz.idő, v.+ü.		Sze-zon, nap-típus	Jármű		Kiadás		Követési idő			Me-net-szám
				Első jármű indul	Utolsó jármű indul	Első jármű indul	Utolsó jármű indul		Típus	Ma-gas-pad-lós	Aka-dály-men-tes	Reg-geli csúc-s-óra	Nap-köz-ben	Dél-utáni csúc-s-óra	Késő este		Első jármű indul	Utolsó jármű indul	Első jármű indul	Utolsó jármű indul		Típus	Ma-gas-pad-lós	Aka-dály-men-tes	Haj-nal	Dél-előtti mért.-adó	Dél-utáni mért.-adó	Késő este	
99	Blaža Lujza tér (Népszính. u.) Pesterzsébet, Mátyás kir. tér	12,5 11,5	38 39	5:10 4:50	23:00 23:02		TAN SZÜN ÉV	szóló szóló szóló	13 9 5	5 5 5	4,61 6 8,57	10 10 10	6 7,5 10	20 20 20	270 242 214	5:10 4:50	23:00 23:02	5:10 4:50	23:00 23:02	SZO V+Ü	szóló szóló	4 3	5 4	20 20	10 15	15 15	20 20	169 142	
100 (Expo)	Őrs vezér tere Expo tér SZERZŐDÉSES JÁRAT	2,7 2,4	6 5	5:10 5:17	20:00 20:07		TAN SZÜN	szóló szóló	1 1	0 0	20 20	30 30	20 20	76 76	6:40 6:47	14:40 14:47	- -	- -	SZO V+Ü	szóló	1	0		60				12	
102	Moszkva tér (Csaba utca) Szendrő utca, körforgalom	4,1 3,7	18 16	5:10 4:49	23:23 22:50		TAN SZÜN	szóló szóló	3 2	1 1	10 12	15 15	12 15	20 20	162 150	5:10 4:49	23:23 22:50	5:10 4:49	23:23 22:50	SZO V+Ü	szóló szóló	1 1	1 1	20 20	20 20	20 20	20 20	114 114	
103	Etele tér, Kelenföldi pu. Népliget	8,2 6,9	24 23	4:50 4:40	23:00 23:28		TAN SZÜN ÉV	csukl. csukl. csukl.	6 4 2	4 4 4	5,5 7,5 10	10 10 10	6,67 8,57 10	20 20 20	254 226 210	4:50 4:40	23:00 23:28	4:50 4:40	23:00 23:28	SZO V+Ü	csukl. csukl.	2 0	3 5	20 20	15 15	15 15	20 20	145 142	
104	Rákospalota, Kossuth utca Dunakeszi, Auchan áruház	14,8 14,2	41 37	8:20 9:05	19:30 20:10		TAN SZÜN	szóló szóló	4 4	2 2		20 20	12 12	100 100	8:20 9:05	19:30 20:10	8:20 9:05	19:30 20:10	SZO V+Ü	szóló szóló	3 3	2 2		20 20	20 20		93 84		
104A	Rákospalota, Kossuth utca Székesdűlő, ipartelep	14,2 10,7	37 30	4:15 4:30	23:38 23:35		TAN SZÜN	szóló szóló	0 0	0 0	12 12		20 20	38 38	4:15 4:30	23:38 23:35	4:15 4:30	23:38 23:35	SZO V+Ü	szóló szóló	0 0	0 0	20 20			20 20	21 30		
105	Apor Vilmos tér Gyöngyösi utca	12,5 11,8	60 51	4:38 4:30	23:17 23:28		TAN SZÜN ÉV	szóló szóló szóló	13 11 6	6 6 6	6,66 7,5 10	10 10 10	7,5 8,57 10	20 20 20	238 226 210	4:38 4:30	23:17 23:28	4:38 4:30	23:17 23:28	SZO V+Ü	szóló szóló	3 3	4 4	20 20	12 12	12 12	20 20	176 170	
106	Árpád hid, metróállomás Római úti lakótelep, Varsa u.	6,8 7,2	18 19	5:00 4:12	23:38 23:16		TAN SZÜN	csukl. csukl.	3 2	2 2	10 12	20 20	12 15	142 130	5:00 4:12	23:38 23:16	5:00 4:12	23:38 23:16	SZO V+Ü	szóló szóló	1 1	2 2	20 20	20 20	20 20	20 20	114 114		
109 (6+9)	Kőbánya városközpont Bogdáni út	14,2 14,1		- -	- -		TAN SZÜN								4:35 4:41	23:00 23:10	4:35 4:41	23:00 23:10	SZO V+Ü	csukl. csukl.	4 0	8 8	20 20	10 15	15 15	20 20	169 142		
112	Kálvin tér Thomán István utca Szendrő utca	7,1 6,9 3	25 24 3	5:22 5:00 5:03	23:33 23:51 22:55		TAN SZÜN ÉV	szóló szóló szóló	7 5 4	2 2 2	6,66 7,5 10	10 10 10	7,5 8,57 10	20 20 20	238 226 210	5:22 5:00 5:03	23:33 23:51 22:55	5:22 5:00 5:03	23:33 23:51 22:55	SZO V+Ü	szóló szóló	3 3	2 2	20 20	12 12	12 12	20 20	176 170	
113	Budatétény, Campona Diósd, Sashegyi út	9,6 9,3	25 24	5:35 6:00	19:30 21:25		TAN SZÜN	szóló szóló	0 0	0 0	30 30	120 120	60 60	120 120	29 29	6:00 6:25	19:30 21:25	6:00 6:25	19:30 21:25	SZO V+Ü	szóló szóló	0 0	0 0	120 120	30-60 30-60	30-60 30-60	120 120	50 47	

Autóbuszvonalak menetrendi adatai

Vonal	Végállomások	Vonalhossz (km)	Átlagos menet- idő (perc)	Hétköznapokon										Hétvégén és ünnepnapokon													
				Üzemidő / 1.		Üzemidő / 2.		Sze-zon, nap-típus	Jármű	Kiadás	Követési idő				Me- net- szám	Üz.idő, szo.		Üz.idő, v.+ü.		Sze- zon, nap- típus	Jármű	Kiadás	Követési idő				Me- net- szám
				Első jármű indul	Utolsó jármű indul	Első jármű indul	Utolsó jármű indul		Típus	Ma-gas-pad-lós	Aka-dály-men-tes	Reg-geli csúc-s-óra	Nap-köz-ben	Dél-utáni csúc-s-óra		Késő este	Első jármű indul	Utolsó jármű indul	Első jármű indul		Utolsó jármű indul	Típus	Ma-gas-pad-lós	Aka-dály-men-tes	Haj-nal	Dél-előtti mért.-adó	
113A	Budatétény, Campona Nagytétény, Angeli utca	5,7 5,7	15 14	14:20 14:55	17:20 17:55		TAN SZÜN	szóló szóló	0 0	0 0	60 60	60 60	28 28	- -	- -	- -	- -	SZO V+Ü									
114	Kosztolányi D. tér (-Rózsakert u.) Baross Gábor-tp., Ispiláng u.	13,3 13,3	33 35	5:00 4:25	23:30 23:00		TAN SZÜN ÉVV	szóló szóló szóló	7 6 5	3 3 3	7,5 10 10	15 15 15	7,5 30 30	188 164 164	5:00 4:25	23:30 23:00	5:00 4:25	23:30 23:00	SZO V+Ü	szóló szóló	2 2	3 3	30 30	15 15	15 15	30 30	138 132
115 (15+ 133)	Boráros tér (Közraktár utca) Árpád híd, metróállomás	10,3 10,0	35 33	- -	- -		TAN SZÜN							5:15 4:30	22:05 22:05	5:15 4:30	22:05 22:05	SZO V+Ü	szóló szóló	0 2	5 2	20 20	15 20	20 20	20 20	126 114	
116	Retek utca (Fény utcai piac) Dísz tér SZERZŐDÉSES JÁRAT	1,9 1,7	10 8	6:08 6:00	19:08 19:00		TAN SZÜN	midí midí	0 0	0 0	30 30	60 60	30 30	44 44	6:08 6:00	14:08 14:00	- -	- -	SZO V+Ü	midí	1	0	30				24
117	Kőbánya, városközpont Mélytő utca, körforgalom	4,8 4,1	12 14	4:50 4:33	22:30 22:02		TAN SZÜN	szóló szóló	3 2	1 1	10 12	20 20	10 12	150 138	- -	- -	- -	- -	SZO V+Ü								
118	Óbuda, Szentlélek tér Óbudai vasútállomás	6,8 5,4	21 19	4:35 4:55	21:30 20:50		TAN SZÜN	szóló szóló	4 2	1 1	10 15	30 30	15 15	96 88	7:30 6:50	21:30 20:50	7:30 6:50	21:30 20:50	SZO V+Ü	szóló szóló	0 0	1 1	30 30	30 30		62 56	
119 (Erzs.)	Pesterzsébet, Lajtha László u. Pesterzsébet, Téglaegető u., körf. SZERZŐDÉSES JÁRAT	6,2	24	6:00	20:00		TAN SZÜN	szóló szóló	1 1	0 0	30 30	60 60	30 30	44 44	6:00	20:00	6:00	20:00	SZO V+Ü	szóló szóló	1 1	0 0	60 60	60 60		31 28	
120	Árpád híd, metróállomás Újpest-Központ	7,0 6,7	20 20	4:55 4:55	22:58 23:24		TAN SZÜN	szóló szóló	4 3	1 1	9 12	12 12	10 20	193 178	4:55 4:55	22:58 23:24	4:55 4:55	22:58 23:24	SZO V+Ü	szóló szóló	2 2	1 1	20 20	15 15	15 15	20 20	145 142
121	Újpest-Városkapu Rákospalota-Újpest, vasútáll.	3,9 3,7	13 13	5:02 4:45	23:22 23:00		TAN SZÜN	szóló szóló	1 1	1 1	15 15	30 30	15 15	100 100	5:02 4:45	23:22 23:00	5:02 4:45	23:22 23:00	SZO V+Ü	szóló szóló	0 0	1 1	30 30	30 30	30 30	76 76	
122 (122gy)	Újpest-Városkapu Káp.megyér, Mogyoródi-p.	6,3 6,5	17 18	5:20 5:00	8:00 8:20	14:30 14:50	18:30 18:10	TAN SZÜN	csukl. csukl.	4 4	0 0	10 12	12 15	64 52	- -	- -	- -	- -	SZO V+Ü								
123	Kispest, Határ út Szentlőrinci úti ltp., Mesgye u.	8,0 8,3	22 26	5:05 4:15	23:54 22:45		TAN SZÜN	csukl. csukl.	5 4	2 2	7,5 10	10 12	80 64	- -	- -	- -	- -	SZO V+Ü									
123	Kispest, Határ út Szentlőrinci úti ltp., Mesgye u.	8,0 8,3	22 26					TAN SZÜN	szóló szóló	0 0	0 0	12 12	20 20	118 118	5:05 4:15	23:54 22:45	5:05 4:15	23:54 22:45	SZO V+Ü	szóló szóló	4 2	2 2	20 20	10 15	15 15	20 20	169 142
124 (24)	Bosnyák tér Rákospalota, Bogács utca	10,8 10,4	30 29	4:55 4:25	23:10 22:45		TAN SZÜN	szóló szóló	4 3	2 2	12 15	15 15	20 20	150 146	4:55 4:25	23:10 22:45	4:55 4:25	23:10 22:45	SZO V+Ü	szóló szóló	2 1	2 2	20 20	20 20	20 20	114 114	

Autóbuszvonalak menetrendi adatai

Vonal	Végállomások	Vonalhossz (km)	Átlagos menet-idő (perc)	Hétköznapokon											Hétvégén és ünnepnapokon															
				Üzemidő / 1.		Üzemidő / 2.		Sze-zon, nap-típus	Jármű		Kiadás		Követési idő				Me-net-szám	Üz.idő, szo.		Üz.idő, v.+ü.		Sze-zon, nap-típus	Jármű		Kiadás		Követési idő			Me-net-szám
				Első jármű indul	Utolsó jármű indul	Első jármű indul	Utolsó jármű indul		Típus	Ma-gas-pad-lós	Aka-dály-men-tes	Reg-geli csúc-s-óra	Nap-köz-ben	Dél-utáni csúc-s-óra	Késő este	Első jármű indul		Utolsó jármű indul	Első jármű indul	Utolsó jármű indul	Típus		Ma-gas-pad-lós	Aka-dály-men-tes	Haj-nal	Dél-előtti mért.-adó	Dél-utáni mért.-adó	Késő este		
125 (70)	Bosnyák tér Rákospalota, Medimpex	10,3	34	4:40	22:00		TAN	szóló	4	2	12	15	15	20	150	4:40	22:00	4:40	22:00	SZO	szóló	2	2	20	20	20	20	114		
		11,4	32	4:40	22:32		SZÜN	szóló	3	2	15	15	15	20	146	4:40	22:32	4:40	22:32	V+Ü	szóló	1	2	20	20	20	20	114		
126	Káposztásmegyer, Szilas-p. Dunakeszi, Auchan	6,6	17	4:30	22:30		TAN	szóló	2	1	20	20	20	30	108	4:30	22:30	4:30	22:30	SZO	szóló	2	1	30	15	15	30	138		
		7,8	18	5:00	23:00		SZÜN	szóló	2	1	20	20	20	30	108	5:00	23:00	5:00	23:00	V+Ü	szóló	2	1	30	15	15	30	132		
126A	Káposztásmegyer, Szilas-p. Káp.megyer, Mogyoródi-p.	3,5	11	4:40	7:50	12:50	18:50	TAN	szóló	0	0	20	20	36	-	-	-	-	SZO											
		4,3	12	4:50	8:01	13:00	19:01	SZÜN	szóló	0	0	20	20	36	-	-	-	-	V+Ü											
128	Moszkva tér (Várfok utca) Városküti út	3,6	13	4:52	23:32		TAN	szóló	3	1	10	15	10	20	170	4:52	23:32	4:52	23:32	SZO	szóló	1	1	20	20	20	20	114		
		3,5	14	4:37	23:13		SZÜN	szóló	2	1	12	15	12	20	158	4:37	23:13	4:37	23:13	V+Ü	szóló	1	1	20	20	20	20	114		
130	Stadionok Újpalota, Sárfü utca	11,7	33	4:59	23:12		TAN	szóló	6	2	8,57	15	12	20	166	4:59	23:12	4:59	23:12	SZO	szóló	3	2	20	15	15	20	145		
		11,3	31	4:33	22:52		SZÜN	szóló	4	2	12	15	15	20	150	4:33	22:52	4:33	22:52	V+Ü	szóló	3	2	20	15	15	20	142		
131	Őrs vezér tere Kisszentmihály, Baross utca	15,0	38	5:07	20:47		TAN	szóló	2	1	15	30	20	80	5:07	20:47	5:07	20:47	SZO	szóló	1	1	30	30	30	68				
				4:18	21:05		SZÜN	szóló	2	1	20	30	20	76	4:18	21:05	4:18	21:05	V+Ü	szóló	1	1	30	30	30	68				
133	Lehel tér Árpád hid, metróállomás	4,8	16	4:50	22:26		TAN	szóló	2	1	15	20	15	20	126	-	-	-	-	SZO										
		4,5	17	4:30	22:05		SZÜN	szóló	2	1	15	20	15	20	126	-	-	-	-	V+Ü										
134 (42)	Óbuda, Szentlélek tér Békásmegyer, Újmegyeri tér	9,2	27	5:24	22:33		TAN	szóló	5	2	10	20	12	40	133	5:24	22:33	5:24	22:33	SZO	szóló	2	1	20	20	20	40	108		
		9,6	27	5:05	22:28		SZÜN	szóló	4	2	12	20	15	40	121	5:05	22:28	5:05	22:28	V+Ü	szóló	2	1	20	20	20	40	108		
136E (136gy)	Kőbánya-Kispest Havanna utcai ltp., körforg.	4,1	12	5:06	23:56		TAN	csu-kl.	7	2	3,75	10	5	10	316	5:06	23:56	5:06	23:56	SZO	csu-kl.	2	2	10	7,5	10	10	252		
		4,9	15	4:10	22:57		SZÜN	csu-kl.	5	2	5	10	6	10	284	4:10	22:57	4:10	22:57	V+Ü	csu-kl.	2	2	10	10	10	10	228		
							ÉVV	csu-kl.	2	2	7,5	10	8,57	10	244															
137	Óbuda, Szentlélek tér Erdőalja út Máramaros út	4,1	14	5:05	23:20		TAN	szóló	2	1	12	20	15	40	121	5:05	23:20	5:05	23:20	SZO	szóló	2	1	40	20	20	40	104		
		6,2	7	4:38	22:55		SZÜN	szóló	2	1	15	20	20	40	109	4:38	22:55	4:38	22:55	V+Ü	szóló	1	1	40	20	20	40	99		
138	Csepel, Szent Imre tér Budatétény, Campona	12,4	31	5:00	23:05		TAN	csu-kl.	0	0	15	20	15	40	117	5:00	23:05	5:00	23:05	SZO	csu-kl.	0	0	40	20	30	40	85		
		12,7	35	4:40	23:03		SZÜN	csu-kl.	0	0	20	20	20	40	105	4:40	23:03	4:40	23:03	V+Ü	csu-kl.	0	0	40	30	30	40	71		
139	Moszkva tér Gazdagréti tér	8,7	24	-	-	-	-	TAN								4:35	23:45	4:35	23:45	SZO	csu-kl.	2	3	10	10	10	10	228		
		8,5	26	-	-	-	-	SZÜN									4:11	23:20	4:11	23:20	V+Ü	csu-kl.	2	3	20	10	10	10	210	

Autóbuszvonalak menetrendi adatai

Vonal	Végállomások	Vonalhossz (km)	Átlagos menetidő (perc)	Hétköznapokon										Hétvégén és ünnepnapokon														
				Üzemidő / 1.		Üzemidő / 2.		Sze-zon, nap-típus	Jármű	Kiadás	Követési idő				Me-net-szám	Üz.idő, szo.		Üz.idő, v.+ü.		Sze-zon, nap-típus	Jármű	Kiadás	Követési idő				Me-net-szám	
				Első jármű indul	Utolsó jármű indul	Első jármű indul	Utolsó jármű indul		Típus	Ma-gas-pad-lós	Aka-dály-men-tes	Reg-geli csúcs-óra	Nap-köz-ben	Dél-utáni csúcs-óra		Késő este	Első jármű indul	Utolsó jármű indul	Első jármű indul		Utolsó jármű indul	Típus	Ma-gas-pad-lós	Aka-dály-men-tes	Haj-nal	Dél-előtti mért.-adó		Dél-utáni mért.-adó
139A (139)	Déli pályaudvar Gazdagréti tér	7,7 7,0	21 23	4:36 4:11	23:46 23:20		TAN SZÜN ÉV	csukl. csukl. csukl.	8 5 3	4 4 4	4 5,33 7,5	10 10 10	6 6,67 7,5	10 10 10	296 273 252	- - -	- - -	- - -	- - -	SZO V+Ü								
140	Budaörsi lakótelep Törökbalint, bevásárlóközpont SZERZŐDÉSES JÁRAT	9,6 8,6	19 20	8:40 9:00	21:40 22:00		TAN SZÜN	szóló szóló	1 1	0 0	60 60	60 60	60 60		32 32	6:40 7:00	21:40 22:00	6:40 7:00	21:40 22:00	SZO V+Ü	szóló szóló	1 1	0 0	60 60	60 60	60 60		34 34
141	Etele tér, Kelenföldi pu. Balatoni út (Háros utca)	10,5 9,9	27 25	4:45 4:47	22:25 22:32		TAN SZÜN	szóló szóló	3 3	2 2	20 20	20 20	20 20	30 30	108 108	4:45 4:47	22:25 22:32	4:45 4:47	22:25 22:32	SZO V+Ü	szóló szóló	0 0	2 2	30 30	30 30	30 30	30 30	76 76
141A (141)	Etele tér, Kelenföldi pu. Kelenvölgy, Mustár utca, körforgalom	3,9 3,9	12 12	5:25 5:40	7:45 8:00	14:00 14:15	18:30 18:45	TAN SZÜN	szóló szóló	0 0	0 0	20 20	20 20		36 36	- -	- -	- -	- -	SZO V+Ü								
143	Békásmegyer, HÉV-állomás Pince köz	2,9 2,1	9 6	5:03 5:12	21:10 21:19		TAN SZÜN	midí midí	2 2	0 0	10 10	20 20	12 15		124 116	6:50 6:59	21:10 21:19	6:50 6:59	21:10 21:19	SZO V+Ü	midí midí	1 1	0 0	20 20	20 20		93 84	
144	Őrs vezér tere Rákosszentmihály, Csömöri út	6,4 6,7	17 17	4:57 4:09	23:47 23:03		TAN SZÜN	szóló szóló	3 2	1 1	10 12	15 15	15 15	20 20	154 150	4:57 4:09	23:47 23:03	4:57 4:09	23:47 23:03	SZO V+Ü	szóló szóló	1 1	1 1	20 20	15 15	15 15	20 20	145 142
147	Újpest-Központ Megyer, Julianus barát utca	3,9 4,9	12 17	4:22 4:32	23:35 23:15		TAN SZÜN	szóló szóló	2 2	1 1	12 15	15 15	12 15	30 30	152 140	4:22 4:32	23:35 23:15	4:22 4:32	23:35 23:15	SZO V+Ü	szóló szóló	2 1	1 1	30 30	15 20	20 20	30 30	119 104
149 (49)	Moszkva tér Fenyves utca	2,9 3,0	13 15	5:20 5:00	23:40 23:15		TAN SZÜN	szóló szóló	4 3	1 1	6,67 8	8,57 8,57	6,67 8,57	20 20	266 244	5:20 5:00	23:40 23:15	5:20 5:00	23:40 23:15	SZO V+Ü	szóló szóló	1 1	1 1	20 20	10 15	15 15	20 20	169 142
150 (ÚJ)	Kosztolányi Dezső tér Budatétény, Campona	14,9 14,5	41 40	5:10 4:40	23:15 23:10		TAN SZÜN	szóló szóló	4 3	2 2	15 20	20 20	20 20	30 30	112 108	5:10 4:40	23:15 23:10	5:10 4:40	23:15 23:10	SZO V+Ü	szóló szóló	2 2	1 1	30 30	30 30	30 30	30 30	76 76
150E (41gy)	Fehérvári út Órmezői ltp., Menyecske utca	4,5 4,4	12 12	5:15 5:00	8:10 8:20	14:00 14:10	18:30 18:10	TAN SZÜN	szóló szóló	4 3	0 0	7,5 10	10 10		80 72	- -	- -	- -	- -	SZO V+Ü								
151	Csepel, Határ utca Kőbánya, városközpont	15,8 15,2	58 49	4:30 4:30	22:58 23:15		TAN SZÜN ÉV	csukl. csukl. csukl.	12 9 4	7 7 7	5,6 7,5 10	10 10 10	7,5 7,5 10	20 20 20	245 234 210	4:30 4:30	22:58 23:15	4:30 4:30	22:58 23:15	SZO V+Ü	csukl. csukl.	3 0	8 8	20 20	10 15	15 15	20 20	169 142

Autóbuszvonalak menetrendi adatai

Vonal	Végállomások	Vonalhossz (km)	Átlagos menetidő (perc)	Hétköznapokon											Hétvégén és ünnepnapokon													
				Üzemidő / 1.		Üzemidő / 2.		Sze-zon, nap-típus	Jármű	Kiadás	Követési idő				Menet-szám	Üz.idő, szo.		Üz.idő, v.+ü.		Sze-zon, nap-típus	Jármű	Kiadás	Követési idő				Menet-szám	
				Első jármű indul	Utolsó jármű indul	Első jármű indul	Utolsó jármű indul		Típus	Ma-gas-pad-lós	Aka-dály-men-tes	Reg-geli csúc-s-óra	Nap-köz-ben	Dél-utáni csúc-s-óra		Késő este	Első jármű indul	Utolsó jármű indul	Első jármű indul		Utolsó jármű indul	Haj-nal	Dél-előtti mért.-adó	Dél-utáni mért.-adó	Késő este			
152	Csepel, Szent Imre tér Királyerdő út	5,6	15	4:20	22:35		TAN	szóló	4	1	7,5	20	10	20	158	4:20	22:35	4:20	22:35	SZO	szóló	1	1	20	15	15	20	145
		6,1	17	4:35	22:50		SZÜN	szóló	3	1	10	20	12	20	142	4:35	22:50	4:35	22:50	V+Ü	szóló	1	1	20	15	15	20	142
153 (153gy)	Móricz Zs. körtér (Villányi út) Gazdagréti tér	5,5	15	5:00	23:10		TAN	szóló	4	2	7,5	15	10	20	178	5:00	23:10	5:00	23:10	SZO	szóló	1	1	20	20	20	20	114
		5,6	20	4:40	22:45		SZÜN	szóló	3	2	8,57	15	10	20	174	4:40	22:45	4:40	22:45	V+Ü	szóló	1	1	20	20	20	20	114
155 (28)	Moszkva tér Zugligeti út	5,3	22	5:00	23:45		TAN	szóló	4	1	10	20	12	20	142	5:00	23:45	5:00	23:45	SZO	szóló	2	1	20	20	20	20	114
		5,2	23	4:45	23:07		SZÜN	szóló	3	1	12	20	15	20	130	4:45	23:07	4:45	23:07	V+Ü	szóló	2	1	20	20	20	20	114
156 (156+158)	Moszkva tér Zugliget, (Libegő)	4,7	15	5:10	22:41		TAN	szóló	0	4	10	20	12	20	142	5:10	22:41	5:10	22:41	SZO	szóló	0	2	20	20	20	20	114
		4,5	17	4:58	22:40		SZÜN	szóló	0	4	12	20	15	20	130	4:58	22:40	4:58	22:40	V+Ü	szóló	0	2	20	20	20	20	114
157	Hűvösvölgy Budaliget, Géza fejedelem u.	5,0	13	4:44	23:14		TAN	szóló	2	1	12	20	12	30	132	4:44	23:14	4:44	23:14	SZO	szóló	0	1	30	30	30	30	76
		5,3	16	4:27	22:57		SZÜN	szóló	2	1	15	20	15	30	120	4:27	22:57	4:27	22:57	V+Ü	szóló	0	1	30	30	30	30	76
159	Csepel, Szent Imre tér Szent László úti lakótelep	4,0	14	3:56	23:44		TAN	csukl.	6	3	3,75	10	6	20	282	3:56	23:44	3:56	23:44	SZO	csukl.	1	3	20	10	15	20	169
		4,5	15	4:10	23:56		SZÜN	csukl.	4	3	5	10	7,5	20	250	4:10	23:56	4:10	23:56	V+Ü	csukl.	0	3	20	15	15	20	142
160 (Békás+60)	Batthyány tér (-Óbuda pu.) Békásmegyer, HÉV-állomás	12,6	40	5:15	23:08		TAN	csukl.	5	2	15	30	15	60	94	5:15	23:08	5:15	23:08	SZO	csukl.	0	3	60	30	30	60	69
		12,5	43	4:50	22:12		SZÜN	csukl.	3	2	20	30	20	60	82	4:50	22:12	4:50	22:12	V+Ü	csukl.	0	3	60	30	30	60	66
161 (61+161)	Őrs vezér tere Rákocsaba, körforgalom	18,5	44	4:30	23:51		TAN	csukl.	3	3	15	15	15	20	146	4:30	23:51	4:30	23:51	SZO	csukl.	3	3	20	15	15	20	145
		10,1	27	3:47	22:51		SZÜN	csukl.	3	3	15	15	15	20	146	3:47	22:51	3:47	22:51	V+Ü	szóló	3	3	20	15	15	20	142
161A (61gy)	Őrs vezér tere Rákoskeresztúr, Kis utca	9,5	21	5:40	7:50	14:30	18:30	TAN	csukl.	4	0	15	15		48	-	-	-	-	SZO								
		9,1	20	5:11	8:20	14:55	17:55	SZÜN	csukl.	4	0	15	15		48	-	-	-	-	V+Ü								
Péntek délutáni üzemidő: -1 óra																												
162 (62+69A)	Kőbánya városközpont (Csabagyöngye u.-) Zrinyi u. körforg.	19,3	47	5:40	21:00		TAN	szóló	5	2	15	30	15		88	7:00	21:00	7:00	21:00	SZO	szóló	0	2	30	30		62	
		19,8	50	4:35	20:45		SZÜN	szóló	4	2	20	30	20		76	6:15	20:45	6:15	20:45	V+Ü	szóló	0	2	30	30		56	
162A (62)	Kőbánya, városközpont Rákoskeresztúr, vkp.	10,4	27	4:45	23:40		TAN	szóló	5	0	15	30	15	20	106	4:45	23:40	4:45	23:40	SZO	szóló	3	0	20	30	30	20	83
		11,4	30	4:16	23:01		SZÜN	szóló	4	0	20	30	20	20	94	4:16	23:01	4:16	23:01	V+Ü	szóló	3	0	20	30	30	20	86

Autóbuszvonalak menetrendi adatai

Vonal	Végállomások	Vonalhossz (km)	Átlagos menetidő (perc)	Hétköznapokon											Hétvégén és ünnepnapokon																
				Üzemidő / 1.		Üzemidő / 2.		Sze-zon, nap-típus	Jármű		Kiadás		Követési idő					Me-net-szám	Üz.idő, szo.		Üz.idő, v.+ü.		Sze-zon, nap-típus	Jármű		Kiadás		Követési idő			Me-net-szám
				Első jármű indul	Utolsó jármű indul	Első jármű indul	Utolsó jármű indul		Típus	Ma-gas-pad-lós	Aka-dály-men-tes	Reg-geli csúc-s-óra	Nap-köz-ben	Dél-utáni csúc-s-óra	Késő este	Első jármű indul	Utolsó jármű indul		Első jármű indul	Utolsó jármű indul	Haj-nal	Dél-előtti mért.-adó		Dél-utáni mért.-adó	Késő este						
164	Hívósvölgy Solymár, PEMŰ	9,9 9,9	24 24	5:28 5:09	23:29 22:10		TAN SZÜN	szóló szóló	0 0	0 0	15 20	60 60	24-36 30	60 60	58 54	5:28 5:09	23:29 22:10	5:28 5:09	23:29 22:10	SZO V+Ü	szóló szóló	3 3	0 0	60 60	30 30	30 30	60 60	69 66			
165	Kolosa tér Remetehegyi út	1,6 1,4	7 6	5:00 5:05	23:00 23:05		TAN SZÜN	szóló szóló	1 0	1 1	10 15	20 20	10 15	30 30	144 120	5:00 5:05	23:00 23:05	5:00 5:05	23:00 23:05	SZO V+Ü	szóló szóló	1 1	1 1	30 30	20 20	20 20	30 30	107 104			
166	Pesterzsébet, városközpont (Mednyánszky u.-) Ferihegy vasútáll.	20,0 17,1		5:15 4:32	22:30 22:52		TAN SZÜN	szóló szóló	4 3	2 2	10-20 20	30 30	30 30	60 60	78 74	5:15 4:32	22:30 22:52	5:15 4:32	22:30 22:52	SZO V+Ü	szóló szóló	0 0	1 1	60 60	60 60	60 60	60 60	38 38			
166A (135)	Pestszentimre, központ (Mednyánszky u.-) Ferihegy vasútáll.	7,8 4,7	22 11	4:25 -	5:25 -	- -	TAN SZÜN									4:25 4:52	18:55 19:26	4:25 4:52	18:55 19:26	SZO V+Ü	szóló szóló	1 1	1 1	60 60	20-40 20-40	20-40 20-40		65 62			
168E	Őrs vezér tere Rákoshegy, Ferihegyi út	12,8 12,9	30 34	4:56 4:32	23:36 22:35		TAN SZÜN	szóló szóló	7 5	2 2	7,5 9,5	15 15	10 12	30 30	172 157	4:56 4:32	23:36 22:35	4:56 4:32	23:36 22:35	SZO V+Ü	szóló szóló	2 2	2 2	30 30	15 15	15 15	30 30	138 132			
169E (69)	Őrs vezér tere Pécel, Kun József utca	20,1 19,9	42 46	5:06 4:20	23:26 22:46		TAN SZÜN	csukl. csukl.	10 7	3 3	7,5 10	15 15	7,5 10	20 20	194 170	5:06 4:20	23:26 22:46	5:06 4:20	23:26 22:46	SZO V+Ü	csukl. szóló	4 4	3 3	20 20	15 15	15 15	20 20	145 142			
170 (170gy)	Újpest-Központ Rákospalota, Csömöri-patak	6,8 6,2	18 18	5:10 4:50	23:15 22:35		TAN SZÜN	szóló szóló	3 2	1 1	10 15	20 20	12 15	30 30	136 120	5:10 4:50	23:15 22:35	5:10 4:50	23:15 22:35	SZO V+Ü	szóló szóló	1 1	1 1	30 30	20 20	20 20	30 30	107 104			
172E (172gy)	Kosztolányi Dezső tér Törökbalint, Munkácsy M. u.	15,8 11,6	29 22	5:50 5:40	7:30 8:00	14:00 14:35	19:00 19:35	TAN SZÜN	szóló szóló	4 4	0 0	15 15	15		48 48	- -	- -	- -	- -	SZO V+Ü											
173 (73)	Bornemissza tér Újpalota, Nyírpalota utca	14,6 15,2	54 58	4:45 4:30	23:31 23:02		TAN SZÜN ÉVV	csukl. csukl. csukl.	17 13 11	8 8 8	4,33 5,83 7,5	7,5 7,5 7,5	5 6 7,5	20 20 20	329 299 274	4:45 4:30	23:31 23:02	4:45 4:30	23:31 23:02	SZO V+Ü	csukl. csukl.	5 0	8 13	20 20	10 10	10 10	20 20	207 198			
173E (173gy)	Etele tér, Kelenföldi pu. Újpalota, Nyírpalota utca	14,8 15,3	47 50	4:55 4:25	23:00 23:00		TAN SZÜN ÉVV	csukl. csukl. csukl.	29 25 16	0 0 0	2-4 2-4 7,5	7,5 7,5 7,5	3-6 4-7 7,5	5-15 5-15 5-15	404 375 292	4:55 4:25	23:00 23:00	4:55 4:25	23:00 23:00	SZO V+Ü	csukl. csukl.	12 12	0 0	20 20	10 10	10 10	5-15 5-15	219 210			
174 (ÚJ)	Őrs vezér tere (-Ostoros út) Cinkota, HÉV-állomás	7,6 7,7	26 26	5:30 4:58	7:30 7:58	14:25 14:55	18:25 17:55	TAN SZÜN	szóló szóló	3 3	0 0	20 20	20		36 36	- -	- -	- -	- -	SZO V+Ü											
175	Újpalota, Szentmihályi út Cinkota, HÉV-állomás	6,5 6,4	18 18	4:42 4:48	22:57 22:48		TAN SZÜN	szóló szóló	1 1	1 1	20 20	30 30	20 20	30 30	88 88	4:42 4:48	22:57 22:48	4:42 4:48	22:57 22:48	SZO V+Ü	szóló szóló	1 1	1 1	30 30	30 30	30 30	30 30	76 76			

Autóbuszvonalak menetrendi adatai

Vonal	Végállomások	Vonalhossz (km)	Átlagos menetidő (perc)	Hétköznapokon										Hétvégén és ünnepnapokon													
				Üzemidő / 1.		Üzemidő / 2.		Sze-zon, nap-típus	Jármű	Kiadás	Követési idő				Menet-szám	Üz.idő, szo.		Üz.idő, v.+ü.		Sze-zon, nap-típus	Jármű	Kiadás	Követési idő				Menet-szám
				Első jármű indul	Utolsó jármű indul	Első jármű indul	Utolsó jármű indul		Típus	Ma-gas-pad-lós	Aka-dály-men-tes	Reg-geli csúc-s-óra	Nap-köz-ben	Dél-utáni csúc-s-óra		Késő este	Első jármű indul	Utolsó jármű indul	Első jármű indul		Utolsó jármű indul	Típus	Ma-gas-pad-lós	Aka-dály-men-tes	Haj-nal	Dél-előtti mért.-adó	
176E (176gy)	Örs vezér tere Rákócscsaba-Újtp., Tóalmás u.	16,5 16,8	31 35	5:40 7:40 5:00 8:20	14:30 18:30 15:10 17:48	TAN SZÜN	szóló szóló	7 0 6 0	10 12 12 15		64 52	- - - -	- - - -	SZO V+Ü													
178 (78)	Baross tér, Keleti pu. Naphegy tér	6,2 6,5	22 24	4:40 23:30 5:00 23:10		TAN SZÜN ÉVV	szóló szóló szóló	6 3 4 3 2 3	5 10 6 20 6 10 6,67 20 10 10 10 20		266 250 210	4:40 23:30 5:00 23:10	4:40 23:30 5:00 23:10	SZO V+Ü	szóló 2 2 szóló 2 2	2 2 2 2	20 15 15 20 20 15 15 20						145 142				
179	Közvágóhíd Csepel, Szent Imre tér	10,2 6,2	29 17	5:10 19:20 4:50 19:40		TAN SZÜN	szóló szóló	2 1 2 1	20 30 30 20 30 30		68 68	- - - -	- - - -	SZO V+Ü													
181 (81)	Aszódai utca József Attila-ltp., Táviró utca	2,8 4,7	11 20	4:25 23:46 4:25 23:35		TAN SZÜN	szóló szóló	3 2 2 2	7 10-20 8,57 20 8,57 10-20 12 20		188 166	4:25 23:46 4:25 23:35	4:25 23:46 4:25 23:35	SZO V+Ü	szóló 2 1 szóló 2 1	2 1 2 1	20 15 15 20 20 15 15 20						145 142				
182	Kőbánya-Kispest Alacskai úti lakótelep	10,1 9,8	27 28	5:06 23:56 4:00 22:49		TAN SZÜN ÉVV	szóló szóló szóló	10 3 7 3 3 3	2-6 20 4-9 20 3-7 20 4-9 20 9,5 20 15 20		214 190 135	5:06 23:56 4:00 22:49	5:06 23:56 4:00 22:49	SZO V+Ü	szóló 3 2 szóló 2 2	3 2 2 2	20 12 15 20 20 15 15 20						157 142				
183	Szarvas cs. tér (Czuczor G. utca) Szemeretelep, Május 1. tér	5,3 4,4	14 13	4:55 20:45 4:45 20:59		TAN SZÜN	szóló szóló	1 0 1 0	30 30 30 30 30 30		64 64	4:55 20:45 4:45 20:59	4:55 20:45 4:45 20:59	SZO V+Ü	midí 1 0 midí 1 0	1 0 1 0	30 30 30 30 30 30						68 68				
184	Kőbánya-Kispest Pestszentimre, Benjamin utca	10,9 10,6	27 28	4:56 23:46 4:10 23:03		TAN SZÜN	szóló szóló	5 2 4 2	8,57 20 12 20 9,5 20 15 20		146 135	4:56 23:46 4:10 23:03	4:56 23:46 4:10 23:03	SZO V+Ü	szóló 3 2 szóló 2 2	3 2 2 2	20 12 15 20 20 15 15 20						157 142				
185	Kőbánya, városközpont Újhegyi út, Sportliget	5,0 4,9	18 18	5:10 21:03 4:44 20:40		TAN SZÜN	szóló szóló	2 1 2 1	15 20 15 15 20 15		108 108	7:03 21:03 7:21 20:40	7:03 21:03 7:21 20:40	SZO V+Ü	szóló 0 3 szóló 0 2	0 3 0 2	15 30 30 30						86 56				
186	Békásmegyér, HÉV-állomás Donát utca	2,6 2,3	7 6	4:55 21:20 5:02 21:27		TAN SZÜN	midí midí	2 0 2 0	10 20 12 10 20 15		124 116	6:40 21:20 6:47 21:27	6:40 21:20 6:47 21:27	SZO V+Ü	midí 1 0 midí 1 0	1 0 1 0	20 20 20 20						93 84				
187	Kosztolányi Dezső tér Kamaraerdő	9,1 9,1	24 23	6:00 19:55 5:25 19:34		TAN SZÜN	szóló szóló	0 0 0 0	30 60 30 30 60 30		50 50	7:55 19:55 7:24 19:24	7:55 19:55 7:24 19:24	SZO V+Ü	szóló 1 0 szóló 1 0	1 0 1 0	60 60 60 60						31 28				
188E (140E)	Móricz Zs. körtér (Villányi út) Budaörs, Törökugrató (T. P.)	12,8 13,7	23 32	6:35 8:05 6:08 8:38	14:15 18:30 14:50 18:20	TAN SZÜN	szóló szóló	2 0 2 0	30 30 30 30		24 24	- - - -	- - - -	SZO V+Ü													
190 (21gy)	Moszkva tér (Várfok utca) Svábhegy, Fogaskerekű-áll.	5,0 4,9	16 17	5:10 22:30 4:40 22:06		TAN SZÜN	szóló szóló	8 0 6 0	5 10 7,5 20 7,5 10 8,57 20		250 226	- - - -	- - - -	SZO V+Ü													

Autóbuszvonalak menetrendi adatai

Vonal	Végállomások	Vonalhossz (km)	Átlagos menet-idő (perc)	Hétköznapokon										Hétvégén és ünnepnapokon															
				Üzemidő / 1.		Üzemidő / 2.		Sze-zon, nap-típus	Jármű	Kiadás		Követési idő				Me-net-szám	Üz.idő, szo.		Üz.idő, v.+ü.		Sze-zon, nap-típus	Jármű	Kiadás		Követési idő				Me-net-szám
				Első jármű indul	Utolsó jármű indul	Első jármű indul	Utolsó jármű indul		Típus	Ma-gas-pad-lós	Aka-dály-men-tes	Reg-geli csúc-s-óra	Nap-köz-ben	Dél-utáni csúc-s-óra	Késő este		Első jármű indul	Utolsó jármű indul	Első jármű indul	Utolsó jármű indul		Típus	Ma-gas-pad-lós	Aka-dály-men-tes	Haj-nal	Dél-előtti mért.-adó	Dél-utáni mért.-adó	Késő este	
191	Nyugati pályaudvar Sarlota utca	3,4 3,3	13 16	5:30 5:40	22:30 22:40		TAN SZÜN	midi midi	3 3	0 0	12 15	20 20	15 20	30 30	124 112	5:30 5:40	22:30 22:40	5:30 5:40	22:30 22:40	SZO V+Ü	midi midi	1 1	0 0	30 30	30 30	30 30	30 30	76 76	
193E	Kőbánya-Kispest P.szt.lőrinc, Mednyánszky u.	10,1 10,5	22 23	5:35 5:00	7:35 8:00	13:30 13:55	18:30 17:55	TAN SZÜN	szóló szóló	3 3	0 0	20 20	30 30	28 28	- -	- -	- -	- -	SZO V+Ü										
194	Kispest, Határ út Gloriett lakótelep	7,9 7,1	24 23	5:04 4:15	23:44 23:05		TAN SZÜN ÉVV	szóló szóló szóló	8 6 4	3 3 3	4,66 6 7,5	10 10 10	5 6,67 7,5	20 20 20	286 250 234	5:04 4:15	23:44 23:05	5:04 4:15	23:44 23:05	SZO V+Ü	szóló szóló	3 3	2 2	20 20	10 10	10 10	20 20	207 198	
196 (96gy)	Újpalota, Szentmihályi út Újpest, Fóti út	9,7 10,3	35 35	4:31 5:00	23:10 23:44		TAN SZÜN ÉVV	csukl. csukl. csukl.	5 3 2	5 5 5	6,66 8,57 10	15 15 15	7,5 10 10	20 20 20	198 174 170	4:31 5:00	23:10 23:44	4:35 5:00	23:10 23:44	SZO V+Ü	csukl. csukl.	0 0	5 5	20 20	15 15	15 15	20 20	145 142	
196A (96Agy)	Újpalota, Szentmihályi út Újpest-Városkapu	7,0 7,0	28 22	6:00 6:24	22:40 23:12		TAN SZÜN ÉVV	csukl. csukl. csukl.	8 6 6	0 0 0	6,66 8,57 10	15 15 15	7,5 10 10	20 20 20	198 174 170	5:01 5:30	22:40 23:12	5:01 5:30	22:40 23:12	SZO V+Ü	csukl. csukl.	5 5	0 0	20 20	15 15	15 15	20 20	145 142	
198 (80+198)	Dél-pesti buszgarázs (- Szarv. cs. t.) (Újlak u.) -Rákocsaba-Újtp., Tóalmás u.	19,9 20,2	42 45	4:25 4:20	23:45 23:00		TAN SZÜN	szóló szóló	8 6	3 3	8,57 10	15 15	10 12	20 20	174 162	4:25 4:20	23:45 23:00	4:25 4:20	23:45 23:00	SZO V+Ü	szóló szóló	4 4	3 3	20 20	15 15	15 15	20 20	145 142	
199	Kispest, Határ út Áchim András u. körforg.	4,3 5,1	12 12	5:20 5:00	21:00 20:42		TAN SZÜN	szóló szóló	2 2	0 0	20 20	30 30	20 20	76 76					SZO V+Ü										
200E (200)	Kőbánya-Kispest Ferihegy 2 Airport	13,4 12,9	27 27	4:30 4:55	23:46 0:15		TAN SZÜN	csukl. csukl.	0 0	8 8	8 8	12 12	8,57 8,57	20 20	204 204	4:30 4:55	23:46 0:15	4:30 4:55	23:46 0:15	SZO V+Ü	csukl. csukl.	0 0	5 5	20 20	12 12	12 12	20 20	176 170	
201E (KTÚR+ 161)	Kőbánya-Kispest Rákocsaba, körforgalom (161)	10,7 18,4	42 28	6:10 5:22	7:25 8:07	14:37 15:25	18:37 18:05	TAN SZÜN	csukl. csukl.	6 5	0 0	15 20	15 20	48 36	- -	- -	- -	- -	SZO V+Ü										
202E (KTÚR+ 162)	Kőbánya-Kispest Rákoskert, körforgalom (162)	18,4 10,7	42 28	5:06 4:16	23:36 23:00		TAN SZÜN	csukl. csukl.	4 3	2 2	15 20	15 15	15 20	20 20	146 134	5:06 4:16	23:36 23:00	5:06 4:16	23:36 23:00	SZO V+Ü	szóló szóló	3 3	2 2	20 20	15 15	15 15	20 20	145 142	
203 (INFO)	Neumann János utca Móricz Zs. körtér (K. F. út) SZERZŐDÉSES JÁRAT	3,5 2,2	12 7	8:00 7:12	20:00 19:42		TAN SZÜN	midi midi	0 0	0 0	60 60	30 30	60 60	52 52	- -	- -	- -	- -	SZO V+Ü										
203A (INFO)	Neumann János utca Petőfi híd, budai hídfő SZERZŐDÉSES JÁRAT	1,4 1,3	4 4	7:24 7:28	18:40 18:44		TAN SZÜN	midi midi	1 1	0 0	10-20 10-20	10-20 10-20		48 48	- -	- -	- -	- -	SZO V+Ü										

Autóbuszvonalak menetrendi adatai

Vonal	Végállomások	Vonalhossz (km)	Átlagos menet-idő (perc)	Hétköznapokon										Hétvégén és ünnepnapokon																	
				Üzemidő / 1.		Üzemidő / 2.		Sze-zon, nap-típus	Jármű		Kiadás		Követési idő				Me-net-szám	Üz.idő, szo.		Üz.idő, v.+ü.		Sze-zon, nap-típus	Jármű		Kiadás		Követési idő				Me-net-szám
				Első jármű indul	Utolsó jármű indul	Első jármű indul	Utolsó jármű indul		Típus	Ma-gas-pad-lós	Aka-dály-men-tes	Reg-geli csúc-s-óra	Nap-köz-ben	Dél-utáni csúc-s-óra	Késő este	Első jármű indul		Utolsó jármű indul	Első jármű indul	Utolsó jármű indul	Típus		Ma-gas-pad-lós	Aka-dály-men-tes	Haj-nal	Dél-előtti mért.-adó	Dél-utáni mért.-adó	Késő este			
206 (6)	Nyugati tér Óbuda, Bogdáni út	6,0 6,0	21 25	5:03 4:41	23:33 23:10		TAN SZÜN	csukl. csukl.	6 5	2 2	6,67 7,5	10 10	8,57 10	20 20	230 218	- -	- -	- -	- -	SZO V+Ü											
Hétvégén a 109-es autóbusz közlekedik																															
212 (12)	Boráros tér (-Csörsz u.) Apor V. tér (-Királyhágó tér)	6,5 6,6	23 24	4:40 4:48	23:05 22:55		TAN SZÜN	szóló szóló	2 0	5 5	8 10	12 12	8,57 10	20 20	204 190	4:40 4:48	23:05 22:55	4:40 4:48	23:05 22:55	SZO V+Ü	szóló szóló	0 0	2 2	20 20	15 15	15 15	20 20	145 142			
213 (ÚJ)	Kosztolányi D. tér (-Bartók B. út) Török utca, körforg.	12,8 12,5	32 32	4:45 4:43	23:15 22:28		TAN SZÜN	szóló szóló	0 0	0 0	15 20	30 30	15 20	30 30	100 88	4:45 4:43	23:15 22:28	4:45 4:43	23:15 22:28	SZO V+Ü	szóló szóló	0 0	0 0	30 30	30 30	30 30	30 30	76 76			
214 (14)	Kosztolányi D. tér (-Dózsa Gy.út) Baross Gábor-tp., Ispiláng u.	13,3 13,3	32 34	6:00 5:18	21:00 20:45		TAN SZÜN	szóló szóló	7 6	3 3	15 20	30 30	15 20		88 76	7:20 6:35	21:00 20:45	9:10 6:35	21:00 20:45	SZO V+Ü	szóló szóló	4 4	3 3		30 30	30 30		62 56			
217 (17)	Kőbánya, városközpont P.szt.lőrinc, Szarvas cs. tér	9,2 9,5	23 26	4:55 4:40	23:05 22:30		TAN SZÜN	szóló szóló	3 3	1 1	15 15	20 20	15 15	20 20	126 126	4:55 4:40	23:05 22:30	4:55 4:40	23:05 22:30	SZO V+Ü	szóló szóló	2 2	1 1	20 20	20 20	20 20	20 20	114 114			
217E (17gy)	Szarvas csárda tér Blaha Lujza tér (Népszínház u.)	12,9 13,0	35 33	4:55 5:20	8:00 7:50		TAN SZÜN	szóló szóló	5 5	0 0	15 15				16 16	- -	- -	- -	- -	SZO V+Ü											
218 (18)	Óbuda, Szentlélek tér Solymár, Auchan áruház	10,0 10,3	27 36	4:32 5:00	23:20 22:55		TAN SZÜN	csukl. csukl.	4 3	1 1	15 20	30 30	15 20		88 76	4:32 5:00	23:20 22:55	4:32 5:00	23:20 22:55	SZO V+Ü	csukl. csukl.	2 2	1 1	30 30	30 30	30 30		68 68			
Üzemidő elején-végén egyes járatok csak Pilisborosjenő Téglagyárig közlekednek																															
218 (18)	Óbuda, Szentlélek tér Solymár, Auchan áruház	10,0 10,3	27 36				TAN SZÜN	szóló szóló	0 0	0 0				30 30	12 12					SZO V+Ü	szóló szóló	0 0	0 0				30 30	8 8			
Az áruház zárvatartása esetén csak Pilisborosjenő Táglagyárig közlekednek a járatok																															
220 (20)	Újpest-Központ Újpest, Erdősor út	2,4 4,3	8 16	4:16 4:23	23:51 23:57		TAN SZÜN ÉVV	szóló szóló szóló	5 3 2	2 2 2	4 5,5 7,5	10 10 10	6 7,5 8,57	20 20 20	278 246 226	4:16 4:23	23:51 23:57	4:16 4:23	23:51 23:57	SZO V+Ü	szóló szóló	1 1	1 1	20 20	10 15	15 15	20 20	169 142			
222 (ÚJ)	Moszkva tér Budakeszi, Honfoglalás utca	10,2 10,1	25 29	4:30 5:00	8:00 7:30	13:30 14:00	18:30 18:00	TAN SZÜN	szóló szóló	0 0	0 0	15 15	15 15		48 48	- -	- -	- -	- -	SZO V+Ü	szóló szóló							0 0			
224 (PAL)	Rákospalota, Fő út Észak-pesti kórház, Rákospalota, körf. SZERZŐDÉSES JÁRAT	16,2	40	9:00 9:19	19:00 19:19		TAN SZÜN	szóló szóló	0 0	0 0		60 60	60 60		28 28	9:00 9:19	19:00 19:19	9:00 9:19	19:00 19:19	SZO V+Ü	szóló szóló	0 0	1 1		60 60	60 60		31 28			
225 (25Agy)	Mexikói út Újpest-Központ	8,4 9,5	21 24	5:08 4:30	23:19 23:00		TAN SZÜN	szóló szóló	6 5	2 2	6 7,5	10 10	7,5 8,57	20 20	242 226	5:08 4:30	23:19 23:00	5:08 4:30	23:19 23:00	SZO V+Ü	szóló szóló	2 2	2 2	20 20	15 15	15 15	20 20	145 142			

Autóbuszvonalak menetrendi adatai

Vonal	Végállomások	Vonalhossz (km)	Átlagos menet-idő (perc)	Hétköznapokon											Hétvégén és ünnepnapokon													
				Üzemidő / 1.		Üzemidő / 2.		Sze-zon, nap-típus	Jármű	Kiadás	Követési idő				Me-net-szám	Üz.idő, szo.		Üz.idő, v.+ü.		Sze-zon, nap-típus	Jármű	Kiadás	Követési idő				Me-net-szám	
				Első jármű indul	Utolsó jármű indul	Első jármű indul	Utolsó jármű indul		Típus	Ma-gas-pad-lós	Aka-dály-men-tes	Reg-geli csúc-s-óra	Nap-köz-ben	Dél-utáni csúc-s-óra		Késő este	Első jármű indul	Utolsó jármű indul	Első jármű indul		Utolsó jármű indul	Típus	Ma-gas-pad-lós	Aka-dály-men-tes	Haj-nal	Dél-előtti mért.-adó		Dél-utáni mért.-adó
231	Őrs vezér tere Rákospalota, Kossuth utca	11,8 10,8	32 32	4:32 4:28	22:37 22:38		TAN SZÜN	szóló szóló	3 2	2 2	15 20	30 30	20 20	30 30	92 88	4:32 4:28	22:37 22:38	4:32 4:28	22:37 22:38	SZO V+Ü	szóló szóló	2 2	1 1	30 30	30 30	30 30	30 30	76 76
233E	Kazinczy utca (Uránia) (Terv u.-) Budatétény, Campona	13,6 16,6	32 42	5:40 4:52	8:00 8:25	13:37 14:30	18:30 17:50	TAN SZÜN	csukl. csukl.	11 9	0 0	7,5 10		10 12	80 64	- -	- -	- -	- -	SZO V+Ü								
237 (37)	Óbuda, Szentlélek tér Jablonka út	3,9 4,1	13 14	5:35 5:15	23:00 22:30		TAN SZÜN	midi midi	3 3	0 0	12 15	20 20	15 20	40 40	121 109	5:35 5:15	23:00 22:30	5:35 5:15	23:00 22:30	SZO V+Ü	midi midi	2 1	0 0	40 40	20 40	40 40	40 40	75 57
239	Kazinczy utca (Uránia) Gazdagréti tér	8,9 9,3	23 28	5:40 5:00	8:00 8:20	14:17 14:45	18:47 18:15	TAN SZÜN ÉV	csukl. csukl. szóló	7 5 4	0 0 0	7,5 10 12		10 15 15	80 56 52	- - -	- - -	- - -	- - -	SZO V+Ü								
240 (40)	Móricz Zs. körtér (Villányi út) Budaörsi lakótelep	11,0 10,5	30 30	- -	- -	- -	- -	TAN SZÜN								4:30 4:00	23:15 22:45	4:30 4:00	23:15 22:45	SZO V+Ü	szóló szóló	12 9		10 10	6 6,67	6 6,67	10 10	352 312
240E (40gy)	Móricz Zs. körtér (Villányi út) Budaörsi lakótelep	9,6 10,6	22 26	4:55 4:30	23:00 22:35			TAN SZÜN ÉV	szóló szóló szóló	17 12 7	3 3 3	2,72 3,75 5,45	7,5 7,5 7,5	3,33 5 6,67	20 20 20	410 338 294	- -	- -	- -	- -	SZO V+Ü							
243 (143+186)	Békásmegyér, HÉV-állomás Donáth utca, Pince köz, körforg.	5,4	19	4:09	4:32	21:30	23:55	TAN SZÜN	midi midi	0 0	0 0			30 30	12 12	4:09	6:30	21:30	23:55	SZO V+Ü	midi midi	0 0	0 0	30 30		30 30	14 20	
244	Őrs vezér tere Centenáriumi ltp., Margit utca	6,0 6,7	15 30	6:08 5:39	21:08 20:36			TAN SZÜN	csukl. csukl.	4 3	2 2	7,5 10		7,5 10	96 72	- -	- -	- -	- -	SZO V+Ü								
244	Őrs vezér tere Centenáriumi ltp., Margit utca	6,0 6,7	15 30					TAN SZÜN	szóló szóló	0 0	0 0		15 15		80 80	- -	- -	- -	- -	SZO V+Ü								
250	Kosztolányi Dezső tér Savoya Park	14,6 13,9	43 40	4:55 4:30	22:30 22:25			TAN SZÜN	szóló szóló	4 3	2 2	15 20	20 20	20 30	112 108	4:55 4:30	22:30 22:25	4:55 4:30	22:30 22:25	SZO V+Ü	szóló szóló	1 1	2 2	30 30	30 30	30 30	30 30	76 76
250A (150)	Savoya Park Arany János úti ltp., Regényes u.	4,4 5,7	14 15	4:40 4:49	23:10 23:19			TAN SZÜN	szóló szóló	3 2	0 0	15 20		20 20	40 36	22:40 22:49	23:10 23:19	22:40 22:49	23:10 23:19	SZO V+Ü	szóló szóló	0 0	0 0					0 0
251 (ÚJ)	Törley tér (-Panoráma utca) Vincellér utca	2,0 2,3	7 6	5:50 5:30	21:30 21:10			TAN SZÜN	midi midi	1 1	0 0	30 30	60 60	30 30	44 44	- -	- -	- -	- -	SZO V+Ü								

Autóbuszvonalak menetrendi adatai

Vonal	Végállomások	Vonalhossz (km)	Átlagos menet-idő (perc)	Hétköznapokon											Hétvégén és ünnepnapokon														
				Üzemidő / 1.		Üzemidő / 2.		Sze-zon, nap-típus	Jármű			Kiadás			Követési idő		Me-net-szám	Üz.idő, szo.		Üz.idő, v.+ü.		Sze-zon, nap-típus	Jármű			Követési idő			Me-net-szám
				Első jármű indul	Utolsó jármű indul	Első jármű indul	Utolsó jármű indul		Típus	Ma-gas-pad-lós	Aka-dály-men-tes	Reg-geli csúc-s-óra	Nap-köz-ben	Dél-utáni csúc-s-óra	Késő este	Első jármű indul		Utolsó jármű indul	Első jármű indul	Utolsó jármű indul	Típus		Ma-gas-pad-lós	Aka-dály-men-tes	Haj-nal	Dél-előtti mért.-adó	Dél-utáni mért.-adó	Késő este	
254E (254gy)	Népliget (-Alacscai úti körf.) Alacscai úti lakótelep	13,2 12,5	22 26	5:25 4:55	8:00 8:20	14:20 15:00	18:40 18:10	TAN SZÜN	szóló szóló	5 4	0 0	10 12	20 20	48 44	- -	- -	- -	- -	SZO V+Ü										
256 (56gy)	Moszkva tér (Várfok utca) Hűvösvölgy	6,7 6,5	17 19	4:12 4:40	23:12 23:56			TAN SZÜN	szóló szóló	3 2	2 2	10 12	15 15	10 12	20 20	170 158	4:12 4:40	23:12 23:56	4:12 4:40	23:12 23:56	SZO V+Ü	szóló szóló	1 1	2 2	20 20	20 20	20 20	114 114	
257	Hűvösvölgy Pesthidegkút, körforgalom	7,2	23	4:44 4:31	23:44 -			TAN SZÜN	szóló szóló	2 2	0 0	12 15	20 20	12 15	30 30	132 120	4:44 4:31	23:44 -	4:44 4:31	23:44 -	SZO V+Ü	szóló szóló	0 0	1 1	30 30	30 30	30 30	76 76	
260 (60+ 18A)	Batthyány tér Gábor Dénes Főiskola	8,2 8,2	28 31	4:50 4:50	23:28 23:10			TAN SZÜN	csukl. csukl.	3 2	2 2	15 20	10-20 10-20	15 20	20-40 20-40	140 128	4:50 4:50	23:28 23:10	4:50 4:50	23:28 23:10	SZO V+Ü	csukl. csukl.	0 0	3 3	20-40 20-40	10-20 30	30 30	20-40 20-40	100 76
261E (61E)	Őrs vezér tere Rákoskeresztúr, vkp. (Átszerelő kocsikkal)	10,8 10,8	17 21	5:11 4:23	7:35 8:00			TAN SZÜN	csukl. csukl.	6 5	0 0	5 6		48 40	- -	- -	- -	- -	SZO V+Ü										
266 (135)	Ferihegy, vasútáll. (-Mednyánszky u.) Pestszentimre, központ	9,3 6,3	19 14	5:12 5:29	23:22 23:45			TAN SZÜN	szóló szóló	2 2	0 0	20 20	30 30	30 30	20-40 20-40	80 80	19:45 19:59	23:22 23:45	19:45 19:59	23:22 23:45	SZO V+Ü	szóló szóló					20-40 20-40	8 8	
272 (72)	Kosztolányi Dezső tér Törökbalint, Munkácsy M. u.	15,0 14,1	28 27	4:30 4:30	23:30 23:30			TAN SZÜN	csukl. csukl.	4 3	2 2	10 12	20 20	15 15	30 30	128 124	4:30 4:30	23:30 23:30	4:30 4:30	23:30 23:30	SZO V+Ü	csukl. csukl.	2 2	2 2	30 30	20 20	20 20	30 30	107 104
273E (Pólus)	Baross tér Pólus-Center SZERZŐDÉSES JÁRAT	8,5 7,5	21 23	7:30 7:53	22:40 23:00			TAN SZÜN	szóló szóló	0 0	0 0		20 20	20 20	30 30	96 96	7:30 7:53	22:40 23:00	7:30 7:53	22:40 23:00	SZO V+Ü	csukl. csukl.	3 3	0 0		20 20	20 20	30 30	101 92
276E	Őrs vezér tere Rákoscsaba-Újtelep, Naplás út	13,0 13,1	30 35	4:57 4:08	23:42 23:14			TAN SZÜN ÉVV	szóló szóló szóló	13 10 7	4 4 4	4,28 5 6,66	7,5 7,5 7,5	5 6 7,5	10 10 10	348 324 296	4:57 4:08	23:42 23:14	4:57 4:08	23:42 23:14	SZO V+Ü	szóló szóló	5 4	5 4	10 20	7,5 10	10 10	10 10	252 210
277	Őrs vezér tere Bosnyák tér	11,1 11,7	34 34	4:25 4:30	22:30 23:00			TAN SZÜN	szóló szóló	6 5	2 2	10 12	15 15	15 15	20 20	154 150	4:25 4:30	22:30 23:00	4:25 4:30	22:30 23:00	SZO V+Ü	szóló szóló	2 2	2 2	20 20	15 20	20 20	20 20	126 114
281 (FER)	Aszódai utca Szakorvosi rendelő, körforg. SZERZŐDÉSES JÁRAT	13,5	50	7:30 8:00	17:30 18:00			TAN SZÜN	szóló szóló	0 0	1 1		60 60	60 60	28 28	- -	- -	- -	- -	SZO V+Ü									
282E	Kőbánya-Kispest Alacscai úti lakótelep	11,4 11,4	25 28	5:05 4:30	20:07 19:35			TAN SZÜN	szóló szóló	7 6	0 0	8,57 9,5	20 20	12 15	128 117	- -	- -	- -	- -	SZO V+Ü									
284E	Kőbánya-Kispest Pestszentimre, Benjamin utca	12,2 12,2	25 28	4:55 4:20	20:17 19:45			TAN SZÜN	szóló szóló	7 6	0 0	8,57 9,5	20 20	12 15	128 117	- -	- -	- -	- -	SZO V+Ü									

Autóbuszvonalak menetrendi adatai

Vonal	Végállomások	Vonalhossz (km)	Átlagos menetidő (perc)	Hétköznapokon										Hétvégén és ünnepnapokon																	
				Üzemidő / 1.		Üzemidő / 2.		Sze-zon, nap-típus	Jármű		Kiadás		Követési idő				Menet-szám	Üz.idő, szo.		Üz.idő, v.+ü.		Sze-zon, nap-típus	Jármű		Kiadás		Követési idő				Menet-szám
				Első jármű indul	Utolsó jármű indul	Első jármű indul	Utolsó jármű indul		Típus	Ma-gas-pad-lós	Aka-dály-men-tes	Reg-geli csúc-s-óra	Nap-köz-ben	Dél-utáni csúc-s-óra	Késő este	Első jármű indul		Utolsó jármű indul	Első jármű indul	Utolsó jármű indul	Típus		Ma-gas-pad-lós	Aka-dály-men-tes	Haj-nal	Dél-előtti mért.-adó	Dél-utáni mért.-adó	Késő este			
288 (BŐRS)	Budaörsi lakótelep Kamaraerdő, körforgalom SZERZŐDÉSES JÁRAT	8,5	22	9:00	19:00		TAN	szóló	0	0	60	60	28	9:00	19:00	9:00	19:00	SZO	szóló	1	0	60	60	31							
		9,0	23	9:22	19:22		SZÜN	szóló	0	0	60	60	28	9:22	19:22	9:22	19:22	V+Ü	szóló	1	0	60	60	28							
293 (PIMR)	Pestszentimre, központ Szakorvosi rendelő, körforg. SZERZŐDÉSES JÁRAT	11,0	29	8:00	13:00		TAN	szóló	0	0	60	60	28	-	-	-	-	SZO													
		8,1	22	8:30	13:30		SZÜN	szóló	0	0	60	60	28	-	-	-	-	V+Ü													
294E (94gy)	Kispest, Határ út Gyál, Vecsési út	15,1	34	8:45	12:15	19:45	23:53	TAN	csukl.	0	0	30	20-40	52	4:47	23:53	4:47	23:53	SZO	csukl.	0	0	20-40	30	20-40	20-40	76				
		14,8	33	9:23	12:53	20:55	22:43	SZÜN	csukl.	0	0	30	20-40	52	3:55	22:43	3:55	22:43	V+Ü	csukl.	0	0	20-40	30	20-40	20-40	76				
84E, 89E, 94E viszonylatokkal hangoltan közlekedik, hétköznap első kocsit Gyálról: 3:55																															
296 (96)	Újpalota, Szentmihályi út Káposztásmegyer, Szilas-patak	10,4	32	5:38	21:20		TAN	szóló	5	2	20	30	20	30	88	5:45	21:20	5:45	21:20	SZO	szóló	2	2	30	30	30	30	76			
		9,2	26	6:12	21:50		SZÜN	szóló	4	2	20	30	20	30	88	6:15	21:50	6:15	21:50	V+Ü	szóló	2	2	30	30	30	30	76			
BBEL	Budaörsi lakótelep Budaörs, vasútállomás, körf. SZERZŐDÉSES JÁRAT	7,3	20	6:30	19:30		TAN	midí	1	0	30	60	30	44	8:00	16:00	-	-	SZO	midí	1	0	60				12				
				6:47	19:47		SZÜN	midí	1	0	30	60	30	44	8:17	16:17	-	-	V+Ü												
PISK	Szálfá utca Pestszentimre, Táncsics M. utcai iskola SZERZŐDÉSES JÁRAT	15,0	34	6:30	7:15		TAN SZÜN	szóló	1	0	45		2	-	-	-	-	SZO V+Ü													
2V busz	Boráros tér Március 15. tér	2,1	11	4:46	23:36		TAN	szóló	8	0	3,5	6,67	4	10	404	4:46	23:36	4:46	23:36	SZO	szóló	4	0	10	10	10	10	228			
		1,9	11	5:01	0:01		SZÜN	szóló	7	0	4	6,67	5	10	372	5:01	0:01	5:01	0:01	V+Ü	szóló	4	0	20	10	10	10	210			
83 busz	Orczy tér Fővám tér	3,0	14	4:40	23:25		TAN	szóló	5	0	7,5	7,5	7,5	20	274	4:40	23:25	7:40	23:25	SZO	csukl.	4	0	20	10	15	20	169			
		2,8	14	4:55	23:40		SZÜN	szóló	4	0	8,57	7,5	8,57	20	262	4:55	23:40	7:55	23:40	V+Ü	szóló	2	0	15	15	20	124				

**A feltüntetett üzemidők tervezettek, a végleges üzemidők a megjelöltől max. 20 perccel eltérhetnek a hangolások miatt. A végleges üzemidők kialakítása a járattervezés során lesz lehetséges.
A menetszámok becslést, irányadó értéket tartalmaznak, végleges menetszámok a járattervezés során fognak kialakulni.**

Éjszakai vonalak menetrendi adatai

Vonal	Végállomások	Vonalhossz (km)	Átlagos menet-idő (perc)	Vasárnaptól csütörtökig										Pénteken és szombaton																
				Üzemidő / 1.		Üzemidő / 2.		Sze-zon, nap-típus	Jármű			Kiadás			Követési idő			Me-net-szám	Üzemidő / 1.		Üzemidő / 2.		Sze-zon, nap-típus	Jármű			Követési idő			Me-net-szám
				Első jármű indul	Utolsó jármű indul	Első jármű indul	Utolsó jármű indul		Típus	Ma-gas-pad-lós	Aka-dály-men-tes	Késő este	Éjjel	Kora hajnal-ban	Első jármű indul	Utolsó jármű indul	Első jármű indul		Utolsó jármű indul	Típus	Ma-gas-pad-lós	Aka-dály-men-tes		Késő este	Éjjel	Kora hajnal-ban				
901	Óbudai Autóbuszgarázs Közvágóhíd	17,5 17,7	44 43	23:22 23:24	3:52 3:54		VC	szóló	4	0	30	30	30	12	23:22 23:24	3:52 3:54		PS	szóló	4	0	30	30	30	12	Éjjel egyes menetek nem teszik meg a Vörösvári út - Óbuda buszgarázs közötti szakaszt				
906	Moszkva tér Móricz Zsigmond körtér	8,7 8,7	27 26	0:45 0:46	4:26 4:18		VC	csukl.	5	0	15	15	35	1:15 1:16	4:26 4:18		PS	csukl.	7	0	10	10	50	Blaža Lujza térről csonkamenetek a 6-os villamoshoz csatlakozva, 0:55-től						
907	Etele tér, Kelenföldi pályaudvar Őrs vezér tere	16,8 18,0	50 53	23:29 23:41	3:59 4:11		VC	csukl.	5	0	30	30	30	20	23:29 23:41	3:59 4:11		PS	csukl.	5	0	30	30	30	20					
908	Móricz Zsigmond körtér Cinkota, HÉV-állomás	29,6 29,0	82 73	0:06 23:38	3:06 3:38		VC	szóló	3	0	60	60	60	9	0:06 23:38	3:06 3:38		PS	szóló	3	0	60	60	60	9	Astoriától csonkamenet Cinkota fele				
909	Deák Ferenc tér Kispest, Kossuth tér	15,9 15,5	43 42	23:59 23:47	3:59 3:47		VC	szóló	4	0	30	30	30	18	23:59 23:47	3:59 3:47		PS	csukl.	4	0	30	30	30	18	Zách utcától csonkamenetek mindkét irányban				
914	Káposztásmegyer, Megyeri út Dél-pesti Autóbuszgarázs	28,4 29,1	75 81	23:12 23:01	3:42 3:31		VC	csukl.	6	0	30	30	30	20	23:12 23:01	3:42 3:31		PS	csukl.	6	0	30	30	30	20					
922	Moszkva tér Budakeszi, Táncsics Mihály utca	9,8 9,5	20 18	0:18 0:53	2:48 3:23		VC	szóló	1	0	60	60	60	6	0:18 0:53	2:48 3:23		PS	szóló	1	0	60	60	60	6					
923	Békásmegyer, HÉV-állomás Dél-pesti Autóbuszgarázs	31,3 32,6	85 90	23:45 23:18	3:45 2:48		VC	csukl.	8	0	30	30	30	17	23:45 23:18	3:45 2:48		PS	csukl.	8	0	30	30	30	17	Nyugati pu.-tól csonkamenet Dél-pesti garázs fele				
930	Újpest-központ Megyer, Szondi utca	4,2 3,9	9 9	0:38 0:56	3:26 3:44		VC	szóló	1	0	60	60	60	10	0:38 0:56	3:26 3:44		PS	szóló	1	0	60	60	60	10					
931	Csatárka út Árpádföld, Dezsőfia utca Őrs vezér tere	23,7 8,0 15,4	57 19 38	0:00 23:57 23:22	3:00 3:57 3:22		VC	szóló	2	1	60	60	60	10	0:00 23:57 23:22	3:00 3:57 3:22		PS	szóló	2	1	60	60	60	10	Nagyicédtől csonkamenet a Csatárka út felé				
937	Közvágóhíd Vörösvári út Máramaros út	15,2 4,4 3,0	39 13 7	0:54 1:48	0:54 1:48		VC	szóló	0	0				1	0:54 1:48	0:54 1:48		PS	szóló	0	0				1	1 indulás Közvágóhídtól minden éjjel, Máramaros útig csak rendelésre				
938	Csepel, Szent Imre tér Lakihegy	8,4 8,4	16 15	0:50 2:24	2:20 3:24		VC	szóló	0	0				2	0:50 2:24	2:20 3:24		PS	szóló	0	0				2	2 indulás minden éjjel				

Éjszakai vonalak menetrendi adatai

Vonal	Végállomások	Vonalhossz (km)	Átlagos menet-idő (perc)	Vasárnaptól csütörtökig										Pénteken és szombaton																
				Üzemidő / 1.		Üzemidő / 2.		Sze-zon, nap-típus	Jármű			Kiadás			Követési idő			Me-net-szám	Üzemidő / 1.		Üzemidő / 2.		Sze-zon, nap-típus	Jármű			Követési idő			Me-net-szám
				Első jármű indul	Utolsó jármű indul	Első jármű indul	Utolsó jármű indul		Típus	Ma-gas-pad-lós	Aka-dály-men-tes	Késő este	Éjjel	Kora hajnal-ban	Első jármű indul	Utolsó jármű indul	Első jármű indul		Utolsó jármű indul	Típus	Ma-gas-pad-lós	Aka-dály-men-tes		Késő este	Éjjel	Kora hajnal-ban				
940	Móricz Zsigmond körtér Budaörsi lakótelep	11,3 10,6	25 21	0:00 0:30	1:00 1:25		VC	szóló	1	0	60				4	0:00 0:30	1:00 1:25		PS	szóló	1	0	60			4				
941	Móricz Zsigmond körtér Budatétény, Campona	22,2 19,6	46 41	0:15 1:18	2:15 3:18		VC	szóló	1	0	120	120			4	0:15 1:18	2:15 3:18		PS	szóló	1	0	120	120	4					
943	Békásmegyer, HÉV-állomás Szentendre, HÉV-állomás	11,7 11,3	19 19	0:53 1:20	2:23 2:50		VC	szóló	1	0					4	0:53 1:20	2:23 2:50		PS	szóló	1	0			4					
948 (952)	Dél-pesti Autóbuszgarázs Csepel, Szent Imre tér Csepel Hollandi út	10,3 6,2 17,1	26 14 38	23:20 0:16 0:30	3:50 3:46 4:00		VC	szóló	5	0	30	60	30		10	23:20 0:30	3:50 4:00		PS	szóló	5	0	30	60	30	10				
950	Pestszentimre, központ Rákospalota, Székely Elek út Rákospalota, Fő út	33,9 1,9 30,9	82 4 77	0:05 1:00 0:36	3:35 3:00 3:36		VC	csukl.	7	0	30	30	30		15	0:05 0:36	3:35 3:36		PS	csukl.	7	0	30	30	30	15				
956	Rákoskeresztúr, vársoközpont Hűvösvölgy	34,8 27,9	90 75	23:48 0:36	2:48 3:29		VC	szóló	3	0	60	60	60		8	23:48 0:36	2:48 3:29		PS	szóló	3	0	60	60	60	8				
960	Óbudai Autóbuszgarázs Móricz Zsigmond körtér	12,6 12,9	39 35	23:22 0:02	3:52 4:32		VC	szóló	4	0	15	30	15		20	23:22 0:02	3:52 4:32		PS	szóló	3	0	15	30	15	20				
963	Hűvösvölgy Adyliget	3,1 3,0	7 6	0:04 0:28	3:30 4:08		VC	szóló	1	0	60	90	60		8	0:04 0:28	3:30 4:08		PS	szóló	1	0	60	90	60	8				
966	Deák Ferenc tér Pesterzsébet, Baross utca Soroksár, Millenniumtelep	8,0 8,7 8,4	22 18 16	0:40 1:02 1:22	0:40 2:51 3:22		VC	szóló	1	0	60	60	60		6	0:40 1:22	0:40 3:22		PS	szóló	1	0	60	60	60	6				
969	Rákoskeresztúr, vársoközpont Péce, Kun József utca	12,1 10,1	23 19	0:18 0:54	3:18 3:54		VC	szóló	2	0	30	60	30		10	0:18 0:54	3:18 3:54		PS	szóló	2	0	30	60	30	10				
972	Móricz Zsigmond körtér Törökbálint, Munkácsy Mihály utca	15,2 16,9	24 26	0:36 1:00	1:36 2:00		VC	szóló	1	0	60				4	0:36 1:00	1:36 2:00		PS	szóló	1	0	60		4					
973	Újpalota, Szentmihályi út Nagytétény, Chinoi	29,7 29,1	84 79	23:22 23:49	3:52 3:49		VC	csukl.	6	0	30	30	30		19	23:22 23:49	3:52 3:49		PS	csukl.	6	0	30	30	30	19				
979	Újpalota, Nyírpalota út Csepel, Csillagtelep	26,1 22,5	70 61	0:53 0:36	2:53 3:36		VC	szóló	4	0	60	60	60		7	0:53 0:36	2:53 3:36		PS	csukl.	4	0	60	60	60	7				

Éjszakai vonalak menetrendi adatai

Vonal	Végállomások	Vonalhossz (km)	Átlagos menet-idő (perc)	Vasárnaptól csütörtökig										Pénteken és szombaton																
				Üzemidő / 1.		Üzemidő / 2.		Sze-zon, nap-típus	Jármű			Kiadás			Követési idő			Me-net-szám	Üzemidő / 1.		Üzemidő / 2.		Sze-zon, nap-típus	Jármű			Követési idő			Me-net-szám
				Első jármű indul	Utolsó jármű indul	Első jármű indul	Utolsó jármű indul		Típus	Ma-gas-pad-lós	Aka-dály-men-tes	Késő este	Éjjel	Kora hajnal-ban	Első jármű indul	Utolsó jármű indul	Első jármű indul		Utolsó jármű indul	Típus	Ma-gas-pad-lós	Aka-dály-men-tes		Késő este	Éjjel	Kora hajnal-ban				
979A	Deák Ferenc tér Csepel, Csillagtelep	14,7 11,5	39 30	23:54 0:06	2:54 4:06		VC	szóló	0	0	60	60	60	9	23:54 0:06	2:54 4:06		PS	csukl.	0	0	60	60	60	9					
980	Rákoskeresztúr, városközpont Pestszentlőrinc, Szarvas csárda tér	9,1 9,0	18 17	0:17 0:44	3:29 3:56		VC	szóló	1	0	30	60	30	10	0:17 0:44	3:29 3:56		PS	szóló	1	0	30	60	30	10					
990 (921)	Rákoskeresztúr, városközpont Normafa	31,6 31,1	84 85	23:18 23:49	3:18 2:49		VC	szóló	3	0	60	60	60	9	23:18 23:49	3:18 2:49		PS	szóló	3	0	60	60	60	9					
992	Cinkota, HÉV-állomás Gödöllő, HÉV-állomás	28,0 28,5	45 45	0:53 2:47	0:53 2:47		VC	szóló	1	0				2	0:53 2:47	0:53 2:47		PS	szóló	1	0				2					
994	Dél-pesti Autóbuszgarázs Gyál, Vecsési út	8,5 8,9	18 17	0:30 0:56	3:23 3:41		VC	szóló	1	1	30	45	30	12	0:30 0:56	3:23 3:41		PS	szóló	1	1	30	45	30	12					
996	Cinkotai Autóbuszgarázs Újpest-központ	23,8 24,1	50 51	23:32 2:37	0:30 3:37		VC	szóló	2	0	60		60	5	23:32 2:37	0:30 3:37		PS	szóló	2	0	60		60	5					
996A	Cinkotai Autóbuszgarázs Újpest-központ	19,8 20,1	44 45	0:08 0:07	4:08 4:07		VC	szóló	2	0	60	60	60	9	0:08 0:07	4:08 4:07		PS	szóló	2	0	60	60	60	9					
997	Rákoskeresztúr, városközpont Rákoskert, Sáránd utca	13,2	13 9	0:17 0:30	3:52 4:05		VC	szóló	1	0	30	60	30	6	0:17 0:30	3:52 4:05		PS	szóló	1	0	30	60	30	6					
998	Rákoskeresztúr, városközpont Cinkotai Autóbuszgarázs	8,4 3,2	18 7	0:17 23:00	4:17 3:58		VC	szóló	1	0	30	60	30	7	0:17 23:00	4:17 3:58		PS	szóló	1	0	30	60	30	7					
999	Kispest, Határ út Dél-pesti Autóbuszgarázs	6,0 6,1	14 14	0:30 2:46	1:30 3:46		VC	szóló	1	0	60		60	4	0:30 2:46	1:30 3:46		PS	szóló	1	0	60		60	4					

**A feltüntetett üzemidők tervezettek, a végleges üzemidők a megjelölttől max. 20 perccel eltérhetnek a hangolások miatt. A végleges üzemidők kialakítása a járattervezés során lesz lehetséges.
A menetszámok becslést, irányadó értéket tartalmaznak, végleges menetszámok a járattervezés során fognak kialakulni.**

Autóbusz feljesztési tervek menetrendi adatai

- tájékoztató jelleggel -

Vonal	Végállomások	Vonalhossz (km)	Átlagos menetidő (perc)	Hétköznapokon										Hétvégén és ünnepnapokon													
				Üzemidő / 1.		Üzemidő / 2.		Sze-zon, nap-típus	Jármű		Követési idő				Menet-szám	Üz.idő, szo.		Üz.idő, v.+ü.		Sze-zon, nap-típus	Jármű		Követési idő				Menet-szám
				Első jármű indul	Utolsó jármű indul	Első jármű indul	Utolsó jármű indul		Típus	Ki-adás (db)	Reg-geli csúcs-óra	Nap-köz-ben	Dél-utáni csúcs-óra	Késő este		Késő este	Utolsó jármű indul	Első jármű indul	Utolsó jármű indul		Típus	Ki-adás (db)	Haj-nal	Dél-előtti mért.-adó	Dél-utáni mért.-adó	Késő este	
87 (87A)	Kosztolányi Dezső tér Kamaraerdő	8,1	21				TAN	szóló	6	10-20	15-45	20	60	86					SZO	szóló	0	60	20-40	20-40	60	69	
		8,1	20				SZÜN	szóló	5	20	15-45	20	60	82					V+Ü	szóló	0	60	20-40	20-40	60	66	
88	B.t., Campona (-Mechanikai művek) Törökbálint, Munkácsy M. u.	19,6	40				TAN	szóló	7	30	30	30	40	73					SZO	szóló	4	40	30	30	40	73	
		20,5	42				SZÜN	szóló	7	30	30	30	40	73					V+Ü	szóló	4	40	30	30	40	71	
88A	Kamaraerdő Törökbálint, Munkácsy M. u.	12,5	30				TAN	szóló	0	30		30		24	-	-	-	-	SZO							0	
		13,5	34				SZÜN	szóló	0	30		30		24	-	-	-	-	V+Ü							0	
104	Rákospalota, Kossuth utca Dunakeszi, Auchan áruház	14,8	41	8:15	19:40		TAN	szóló	0		30	20		64	8:15	19:40	8:15	19:40	SZO	szóló	3		30	30		62	
		14,2	37	9:00	20:25		SZÜN	szóló	0		30	30		56	9:00	20:25	9:00	20:25	V+Ü	szóló	3		30	30		56	
104A	Rákospalota, Kossuth utca Székesdűlő, ipartelep	14,2	37	4:15	8:00	20:00	23:48	TAN	szóló	4	20		60	18	4:15	8:00	4:15	8:00	SZO	szóló	0	60			60	7	
		10,7	30	4:30	8:45	20:45	22:55	SZÜN	szóló	3	30		60	14	4:30	8:45	4:30	8:45	V+Ü	szóló	0	60			60	10	
Esti üzemidő a hétköznapival azonos																											
154	Kispest, Határ út Soroksár, Auchan áruház	8,2	21	8:30	20:30		TAN	szóló	0		30	20		64	8:30	20:30	8:30	20:30	SZO	szóló	2		30	30		62	
		5,9	15	8:50	20:50		SZÜN	szóló	0		30	20		64	8:50	20:50	8:50	20:50	V+Ü	szóló	2		30	30		56	
178	Stadionok Naphegy tér	8,1	27	5:00	22:00		TAN	szóló	11	20	20	20	20	114	5:00	22:00	5:00	22:00	SZO	szóló	5	30	30	30	20	80	
		8,4	31	5:00	22:00		SZÜN	szóló	9	20	20	20	20	114	5:00	22:00	5:00	22:00	V+Ü	szóló	5	30	30	30	20	80	
							ÉVV	szóló	7	20	20	20	20	114													
178A (78)	Baross tér, Keleti pu. Naphegy tér	6,2	22	4:40	23:30		TAN	szóló	0	6-14	20	8,57		152	4:40	23:30	4:40	23:30	SZO	szóló	0	30	30	30		68	
		6,5	24	5:00	23:10		SZÜN	szóló	0	8,57	20	10-20		136	5:00	23:10	5:00	23:10	V+Ü	szóló	0		30	30		56	
							ÉVV	szóló	0	20	20	10-20		132													
187	Kosztolányi Dezső tér Kamaraerdő	9,1	24				TAN	szóló	0	20	60	30	60	54					SZO	szóló	1	60	60	60	60	38	
		9,1	23				SZÜN	szóló	0	20	60	30	60	54					V+Ü	szóló	1	60	60	60	60	38	
197	Rákospalota, Kossuth utca Rákospalota, vasútállomás >Vasút-busz<	3,0	14				TAN	szóló	3	20	30	30	30	80					SZO	szóló	1	60	60	60	60	38	
		2,8	14				SZÜN	szóló	3	20	30	30	30	80					V+Ü	szóló	1	60	60	60	60	38	
204	Rákospalota, Kossuth utca Békásmegyér, HÉV-állomás	16,2	53	4:30	23:18		TAN	szóló	6	20	30	20	60	82	4:30	23:18	4:30	23:18	SZO	szóló	4	60	30	30	60	69	
		15,0	49	4:30	23:00		SZÜN	szóló	4	30	30	30	60	70	4:30	23:00	4:30	23:00	V+Ü	szóló	4	60	30	30	60	66	
236 (SSÁR)	Millenniumtelep Soroksár, Auchan áruház >Soroksár-busz<	10,1	33				TAN	szóló	3	30	30	30	60	70					SZO	szóló	3	60	60	60	60	38	
		11,0	36				SZÜN	szóló	3	30	30	30	60	70					V+Ü	szóló	3	60	60	60	60	38	

2.A, 2.B SZÁMÚ FÜGGELÉK: A 2008. ÉVI PARAMÉTERKÖNYV VÁLTOZÁSAI

Jelenlegi viszonylatszám	Új viszonylatszám	Forgalmi változás
MFAV		
M2		
M3		
HÉV Szentendre		
HÉV Gödöllő		
HÉV Ráckeve		
HÉV Csepel		
1		Hétfői napokon Combino villamosok közlekednek.
1A		
2		
2A		
3		
4		
6		
12		
14		Munkanapokon késő este, valamint hétfőn egész nap 2 kocsis szerelvények közlekednek.
17		
18		
19		
24		
28		
30	21	A 21A villamos üzemidejében nem közlekedik.
30A	21A	Csak kora reggel és késő este közlekedik.
37		Csak munkanapokon csúcsidőszakban közlekedik.
37A		Csak csúcsidőszakon kívül közlekedik.
41		
42		Hannoveri (TW6000 típusú) villamosok közlekednek.
47		
49		
50		Bővül az üzemidő, kora reggel és késő este is közlekedik.
52		
56		Hűvösvölgy - Móricz Zs. körtér között közlekedik a 61-es villamos vonalán.
59		Munkanapokon a késő esti, hétfőn a kora reggeli és késő esti órákban csak Farkasrét - Moszkva tér között közlekedik 59A jelzéssel.
61		
62	62, 62A	A 62-es villamos csak munkanapokon csúcsidőszakban közlekedik meghosszabbítva a Blaha Lujza térig (a 28-as villamos vonalán).
69		
Fogaskerekű	60	
70		
72		
73		
74		
74A		
75		Meghosszabbított útvonalon a Jászai Mari térig közlekedik, sűrítve.
76		

Jelenlegi viszonylatszám	Új viszonylatszám	Forgalmi változás
77		
78		Hosszabb üzemidőben késő este is közlekedik.
79		Rövidített útvonalon a Dózsa György út metróállomásig közlekedik. Munkanapokon késő este, valamint hétvégén kora reggel és késő este nem közlekedik.
80	80, 80A	Munkanapokon késő este, valamint hétvégén egész nap meghosszabbítva az Őrs vezérteréig közlekedik.
81		Csak munkanapokon közlekedik.
82		
83		
3	33, 33A	A vonalon betétjárat is közlekedik Nagytétény, vasútállomásig.
3gy	33E	
5		Meghosszabbítva Rákospalota, Kossuth utcáig közlekedik összevonva a 67V és a 25-ös járáttal.
6	206	Hétfői napokon 109-es jelzéssel meghosszabbítva Óbuda, Bogdáni út - Kőbánya városközpont között közlekedik összevonva a 9-es busszal.
7		
7gy	7E	
8		Meghosszabbítva a Kálvin térig közlekedik.
9		Hétfői napokon 109-es jelzéssel meghosszabbítva Kőbánya városközpont - Óbuda, Bogdáni út között közlekedik összevonva a 9-es busszal.
10	16A	
11		
12	212	Meghosszabbítva a Királyhágó térig közlekedik az Apor Vilmos tér érintésével.
13		
14	213, 214	213-as jelzéssel új járat is közlekedik a Bartók Béla út - Török utca érintésével.
15		Csak munkanapokon közlekedik. Hétvégén 115-ös jelzéssel a 133-as járáttal összevonva az Árpád hídig közlekedik. Teljes üzemidőben módosított útvonalon a Hold utca érintésével közlekedik.
16		Meghosszabbítva a Moszkva térig közlekedik teljes üzemidőben (midi járművekkel).
17	217	
17gy	217E	Pestszentlőrinc, Szarvas csárda tér - Blaha Lujza tér között közlekedik.
18	218	
18A	260	Batthyány tér - Gábor Dénes Főiskola között közlekedik minden nap, teljes üzemidőben.
19	36	Meghosszabbítva Csepel, Csillagtelepig közlekedik összevonva az 59A járáttal.
20	220	
20gy	20E	
21	90A	
21gy	190	
22	22, 222	A vonalon munkanapokon csúcsidőszakban 222-es jelzéssel betétjárat is közlekedik Budakeszi, Honfoglalás utcáig.
22gy	22E	Csak a reggeli csúcsidőszakban közlekedik. A délutáni csúcsidőszakban a 22-es busz jár sűrűbben.
23		
23gy	23E	
24	124	
25	5	Nem közlekedik, helyette a meghosszabbított 5-ös busz, valamint a párhuzamos járatok közlekednek.

Jelenlegi viszonylatszám	Új viszonylatszám	Forgalmi változás
25gy	25E	
25Agy	225	
26		
27		
28	155	
29		
30	30A	30-as jelzéssel meghosszabbítva Káposztásmegyer, Mogyoródi-patakig közlekedik, a 30A a Szondi utcáig jár.
31		
32		
34		Meghosszabbítva az Árpád híd, metróállomásig közlekedik.
35	166, 166A, 266	Meghosszabbítva Pesterzsébet városközpontig közlekedik összevonva a 166-os járáttal. Hétfvégén 166A jelzéssel betétjárat is közlekedik Pestszentimre és Ferihegy között.
36	93	A 93-as busszal összevonva közlekedik Kőbánya-Kispest - Ferihegy 1 között.
37	237	
38A	38	
39		
40	40, 240	Munkanapokon 40-es, hétfvégén 240-es jelzéssel közlekedik.
40gy	240E	
40E		
41	150, 250	Meghosszabbítva Budatétény, Campona és a Savoya Park végállomásokig közlekedik.
41gy	150E	Meghosszabbítva a Fehérvári útig közlekedik (4-es villamos végállomásáig). Csak munkanapokon csúcsidőszakban közlekedik.
42	134	Meghosszabbítva Békásmegyer, Újmegyeri térig közlekedik.
44		
45		Hétfvégi napokon is csuklós járművek közlekednek.
46		
47	96	Meghosszabbítva, Újpalota, Szentmihályi útig közlekedik, összevonva a 96-os járáttal.
48		Módosított útvonalon Csepel, Hollandi útig közlekedik összevonva az 52-es járáttal.
49	149	
50	150	Meghosszabbítva a Kosztolányi Dezső térig közlekedik összevonva a 41-es járáttal.
51		151-es jelzéssel minden nap teljes üzemidőben Csepel, Határ utcáig közlekedik.
52	148	Meghosszabbítva Kőbánya-Kispestig közlekedik összevonva a 48-as járáttal.
53		
54		
55		
56gy	256	
57		
58		
59	35	
59A	36	Meghosszabbítva Pestszentlőrinc, vasútállomásig közlekedik összevonva a 19-es járáttal.
60	160, 260	Meghosszabbítva Békásmegyer HÉV-állomásig, ill. a Gábor Dénes Főiskolaig közlekedik.
61	161	Meghosszabbítva közlekedik összevonva a 161-es járáttal.
61gy	161A	Alapjáratként közlekedik, minden érintett megállóban megáll.

Jelenlegi viszonylatszám	Új viszonylatszám	Forgalmi változás
61E	261E	A járat kapacitását a 97E, 169E és 261E járatok együttesen biztosítják.
62	162, 162A	Meghosszabbítva Rákoskert, Zrínyi utcáig közlekedik összevonva részben a 69A és 297-es járattal. Csuklós helyett szóló járművek közlekednek. A vonalon betétjárat is közlekedik Kőbánya és Rákoskeresztúr között 162A jelzéssel.
63		
64		
65		
66		
66gy	66E	
67		
67V	5	Nem közlekedik, helyette a meghosszabbított 5-ös autóbusszal lehet utazni.
68		
69	169E	Meghosszabbítva az Őrs vezér teréig közlekedik, összevonva a 61E járattal.
69A	162	Módosított útvonalon Rákoskert - Kőbánya városközpont között közlekedik összevonva a 62-es és 297-es járattal.
70	125	
71		
72	272	
73	173	
78	178	
80	198	Meghosszabbítva a Dél-Pesti Autóbuszgarázs - Rákoscsaba-Újtelep, Tóalmás utca között közlekedik az Újlak utcai uszoda érintésével.
81	181	
84gy	84E	
85		
85gy	85E	
86		
87		
87A		
88		
89gy	89E	
90		Sűrűbben közlekedik.
91	91, 91A	Meghosszabbítva a Moszkva térig közlekedik teljes üzemidőben. A 91A betétjárat az Endrődi Sándor utcáig közlekedik.
92		
93		Összevonva közlekedik a 36-os autóbusszal.
94gy, 94E	294E, 94E	
95		
96	96, 296	96-os jelzéssel módosított útvonalon a 47-es járattal összevonva közlekedik. 296-os jelzéssel Újpalota - Káposztásmegyer Szilas-patakig közlekedik.
96gy	196	
96Agy	196A	A betétjárat munkanapokon csúcsidőszakon kívül és hétvégén is közlekedik.
97	97E	Meghosszabbítva az Őrs vezér teréig közlekedik összevonva a 61E járattal.
98		
98gy	98E	
99		
102		Meghosszabbítva a Moszkva térig közlekedik.

Jelenlegi viszonylatszám	Új	Forgalmi változás
103		
104		
105		
106		
110	116	
112		
113		
113A		
114		
117		Az Újhegyi úti lakótelepen módosított útvonalon közlekedik.
118		Minkét irányban meghosszabbítva közlekedik (Óbuda, Szentlélek tér - Óbuda vasútállomás).
120		
121		
122gy	122	Csak munkanapokon csúcsidőszakban közlekedik.
123		Csúcsidőszakon kívül csuklós helyett szóló járművek közlekednek.
126		
126A		
128		
130		Csuklós helyett szóló járművek közlekednek.
131		A Pálya utca és az Őrs vezér tere között módosított útvonalon a Rózsa utca - Rákosi út - Füredi út útvonalon közlekedik.
133		Csak munkanapokon közlekedik. Hétfégi napokon a meghosszabbított 115-ös járat közlekedik az Árpád hídig.
135	166, 166A, 266	Meghosszabbítva Pesterzsébet városközpontig közlekedik összevonva a 166-os járáttal. Hétfégen 166A jelzéssel betétjárat is közlekedik Pestszentimre és Ferihegy között.
136gy	136E	
137		
138		
139	139A	Hétfégi napokon 139-es jelzéssel meghosszabbítva a Moszkva térig közlekedik.
140		
140E	188E	
141	141, 141A	Meghosszabbítva Balatoni út (Háros utca) végállomásig közlekedik. Munkanapokon csúcsidőszakban 141A jelzéssel betétjárat is közlekedik a Mustár utcáig.
143		Munkanapokon késő este, valamint hétfégen kora reggel és késő este 243-as jelzéssel közlekedik, összevonva a 186-os busszal.
144		
145		Nem közlekedik, szerepét a 34-es autóbusz veszi át.
146		Nem közlekedik, szerepét a meghosszabbított 134-es autóbusz veszi át.
147		
150	250A	Meghosszabbítva a Savoya Parkig közlekedik.
151		Minden nap teljes üzemidőben közlekedik (Csepel, Határ utcáig).
152		
153gy	153	
154		Nem közlekedik, szerepét az új 199-es járat veszi át.
154A		Szerződéstől függően közlekedik.

Jelenlegi viszonylatszám	Új	Forgalmi változás
154B		Nem közlekedik, szerepét az új 199-es betétjárat veszi át.
156		Meghosszabbítva Zugliget Libegőig közlekedik.
157		
158	156	
159		
161	161, 201E	161-es jelzéssel meghosszabbítva az Őrs vezér teréig közlekedik, összevonva a 61-es járáttal. Munkanapokon csúcsidőszakban 201E jelzéssel meghosszabbítva Kőbánya-Kispestig közlekedik.
162	202E	Meghosszabbítva Kőbánya-Kispestig közlekedik összevonva a Keresztúr-busszal.
164		
165		
166	166, 166A, 266	Meghosszabbítva Ferihegy vasútállomásig közlekedik összevonva a 35-135-ös járatokkal. Hétfvégén 166A jelzéssel betétjárat is közlekedik Pestszentimre és Ferihegy között.
168	168E	Gyorsjáratként közlekedik.
170gy	170	Hétfégi napokon is teljes üzemidőben közlekedik.
172gy	172E	
173gy	173E	Bővül az üzemidő, a járat késő este is közlekedik.
175	174, 175	A 175-ös mellett munkanapokon csúcsidőszakban 174-es jelzéssel új járat közlekedik Cinkota HÉV-állomás - Őrs vezér tere között az Ostoros út - Szlovák út - Rákosi út útvonalon.
176gy	176E	Meghosszabbított útvonalon Rákoscsaba-Újtelep, Tóalmás utcáig közlekedik.
179, 179A	179	
182		
183		
184		
185		Meghosszabbítva az Újhegyi út, Sportligetig közlekedik. Hétfvégén is a 185-ös busz jár az Újhegy-busz helyett.
186		Munkanapokon késő este, valamint hétfvégén kora reggel és késő este 243-as jelzéssel közlekedik, összevonva a 143-as busszal.
187		
191		
193E		
194		A vonalon 199-es jelzéssel betétjárat is közlekedik Kispest, Határ út - Áchim András utca között.
198		Meghosszabbítva a Dél-Pesti Autóbuszgarázs - Rákoscsaba-Újtelep, Tóalmás utca között közlekedik az Újlak utcai uszoda érintésével.
200	200E	
231		A Pálya utca és az Őrs vezér tere között módosított útvonalon a Rózsa utca - Rákosi út - Füredi út útvonalon közlekedik.
233E		Csak munkanapokon csúcsidőszakban közlekedik.
239gy	239	
244		
250		Meghosszabbítva a Savoya Parkig közlekedik.
254gy	254E	A járat csak munkanapokon csúcsidőszakban közlekedik szóló járművekkel.
257		
276E		
277		
282E		

Jelenlegi viszonylatszám	Új viszonylatszám	Forgalmi változás
284E		
297	162	Meghosszabbítva Kőbánya városközpontig közlekedik összevonva részben a 62-es és 69A járatokkal.
Békás	160	Meghosszabbítva a Batthyány térig közlekedik csuklós járművekkel.
Budaörs	288	
Erzsébet	119	
EXPO	100	
Ferenc	281	
Infopark	203, 203A	
Keresztúr	201E, 202E	Meghosszabbítva Rákoskertre és Rákoscsabára közlekedik, összevonva a 161-es és 162-es járatokkal.
Palota	224	
Pestszentimre Isk.	293 I	
Pestszentimre	293	
Pólus	273E	
Rákoskert	97E	
Tétény	233E	A Tétény-busz helyett a 233E járat közlekedik véglegesen.
Újbuda		A XI. kerületi önkormányzat kérésére megszűnik.
Újhegy		Nem közlekedik, szerepét a meghosszabbított 185-ös busz veszi át.

M1	Hétköznap				Szombat				Vasárnap			
	Reggeli csúcs	Napközben	Délután csúcs	Késő este	Hajnal	Délelőtt	Délután	Késő este	Hajnal	Délelőtt	Délután	Késő este
TAN		2:30 → 3:00	2:00→1:50		7:30→5:00	2:30→3:00	2:30→3:00		7:30→10:00			
SZÜN	2:00→2:15	3:10→3:00										

M2	Hétköznap				Szombat				Vasárnap			
	Reggeli csúcs	Napközben	Délután csúcs	Késő este	Hajnal	Délelőtt	Délután	Késő este	Hajnal	Délelőtt	Délután	Késő este
TAN		4:00→5:00				4:30→5:00	5:30→5:00			5:30→5:00	5:30→5:00	
SZÜN	2:50→3:05		3:15→3:20									

M3	Hétköznap				Szombat				Vasárnap			
	Reggeli csúcs	Napközben	Délután csúcs	Késő este	Hajnal	Délelőtt	Délután	Késő este	Hajnal	Délelőtt	Délután	Késő este
TAN		4:30→5:00					6:00→5:00			6:00→5:00	6:00→5:00	
SZÜN	3:15→3:20		3:30→3:20									

12	Hétköznap				Szombat				Vasárnap			
	Reggeli csúcs	Napközben	Délután csúcs	Késő este	Hajnal	Délelőtt	Délután	Késő este	Hajnal	Délelőtt	Délután	Késő este
TAN							15 → 20			15 → 20	15 → 20	
SZÜN												

14	Hétköznap				Szombat				Vasárnap			
	Reggeli csúcs	Napközben	Délután csúcs	Késő este	Hajnal	Délelőtt	Délután	Késő este	Hajnal	Délelőtt	Délután	Késő este
TAN												
SZÜN					15 → 10				15 → 20			

17	Hétköznap				Szombat				Vasárnap			
	Reggeli csúcs	Napközben	Délután csúcs	Késő este	Hajnal	Délelőtt	Délután	Késő este	Hajnal	Délelőtt	Délután	Késő este
TAN		12 → 10		15 → 20	15 → 20	12 → 10	12 → 10	15 → 20	15 → 20	12 → 10	12 → 10	15 → 20
SZÜN		12 → 10		15 → 20								

18	Hétköznap				Szombat				Vasárnap			
	Reggeli csúcs	Napközben	Délután csúcs	Késő este	Hajnal	Délelőtt	Délután	Késő este	Hajnal	Délelőtt	Délután	Késő este
TAN				16 → 20								
SZÜN			7-8 → 10	15 → 20	15 → 20			15 → 20	15 → 20			15 → 20

19	Hétköznap				Szombat				Vasárnap			
	Reggeli csúcs	Napközben	Délután csúcs	Késő este	Hajnal	Délelőtt	Délután	Késő este	Hajnal	Délelőtt	Délután	Késő este
TAN	7-8 → 15	7-8 → 15	7-8 → 15	0 → 20								
SZÜN	7-8 → 15	7-8 → 15	7-8 → 15	0 → 20	0 → 20			0 → 20	0 → 20			0 → 20

24	Hétköznap				Szombat				Vasárnap			
	Reggeli csúcs	Napközben	Délután csúcs	Késő este	Hajnal	Délelőtt	Délután	Késő este	Hajnal	Délelőtt	Délután	Késő este
TAN			4-5 → 6	15 → 10	15 → 10	8-9 → 7-8	8-9 → 10	15 → 10	15 → 20			15 → 10
SZÜN	5-6 → 6		6-7 → 6	15 → 10								

28	Hétköznap				Szombat				Vasárnap			
	Reggeli csúcs	Napközben	Délután csúcs	Késő este	Hajnal	Délelőtt	Délután	Késő este	Hajnal	Délelőtt	Délután	Késő este
TAN	8 → 12	7-8 → 10	7-8 → 15	15 → 20								
SZÜN	8 → 15	7-8 → 10	7-8 → 15	15 → 20	15 → 20	12 → 10	12 → 10	15 → 20	15 → 20	12 → 10	12 → 10	15 → 20

77	Hétköznap				Szombat				Vasárnap			
	Reggeli csúcs	Napközben	Délután csúcs	Késő este	Hajnal	Délelőtt	Délután	Késő este	Hajnal	Délelőtt	Délután	Késő este
TAN	5 → 6		6 → 7-8	15 → 20	15 → 20	10 → 15	12 → 15	15 → 20	15 → 20	12 → 15	12 → 15	15 → 20
SZÜN	7 → 7-8		8 → 10	15 → 20								

78	Hétköznap				Szombat				Vasárnap			
	Reggeli csúcs	Napközben	Délután csúcs	Késő este	Hajnal	Délelőtt	Délután	Késő este	Hajnal	Délelőtt	Délután	Késő este
TAN	5-6 → 4-5	7 → 7-8	6-7 → 5	15 → 20	15 → 20			15 → 20	30 → 20			15 → 20
SZÜN	6-7 → 6	7 → 7-8		15 → 20								

79	Hétköznap				Szombat				Vasárnap			
	Reggeli csúcs	Napközben	Délután csúcs	Késő este	Hajnal	Délelőtt	Délután	Késő este	Hajnal	Délelőtt	Délután	Késő este
TAN	6 → 9	8-9 → 10	7-8 → 10		15 → 0			15 → 0	15 → 0			15 → 0
SZÜN	7-8 → 10		8-9 → 10									

80,80A	Hétköznap				Szombat				Vasárnap			
	Reggeli csúcs	Napközben	Délután csúcs	Késő este	Hajnal	Délelőtt	Délután	Késő este	Hajnal	Délelőtt	Délután	Késő este
TAN	5 → 5-6	10 → 7-8		0 → 10	15 → 10	10 → 6	10 → 7-8	15 → 10	15 → 10	10 → 7-8	10 → 7-8	15 → 10
SZÜN		10 → 7-8	6-7 → 6	0 → 10								

81	Hétköznap				Szombat				Vasárnap			
	Reggeli csúcs	Napközben	Délután csúcs	Késő este	Hajnal	Délelőtt	Délután	Késő este	Hajnal	Délelőtt	Délután	Késő este
TAN	2 → 2-3	4 → 5	2-3 → 3	10 → 0	10 → 0	4 → 0	5 → 0	10 → 0	10 → 0	5 → 0	5 → 0	10 → 0
SZÜN	3 → 3-4	4 → 5	3-4 → 4	10 → 0								

82	Hétköznap				Szombat				Vasárnap			
	Reggeli csúcs	Napközben	Délután csúcs	Késő este	Hajnal	Délelőtt	Délután	Késő este	Hajnal	Délelőtt	Délután	Késő este
TAN	5 → 6	7-8 → 10	6 → 7-8	15 → 20	15 → 20	10 → 7-8	10 → 15	15 → 20	15 → 20	10 → 15	10 → 15	15 → 20
SZÜN			7-8 → 10	15 → 20								

89	Hétköznap				Szombat				Vasárnap			
	Reggeli csúcs	Napközben	Délután csúcs	Késő este	Hajnal	Délelőtt	Délután	Késő este	Hajnal	Délelőtt	Délután	Késő este
TAN	7 → 7-8	9 → 0	8 → 7-8									
SZÜN	8 → 8-9	9 → 0	9 → 8-9									

25→25E	Hétköznap				Szombat				Vasárnap			
	Reggeli csúcs	Napközben	Délután csúcs	Késő este	Hajnal	Délelőtt	Délután	Késő este	Hajnal	Délelőtt	Délután	Késő este
TAN	11 → 10		20 → 15									
SZÜN	11 → 15		20 → 15									

25Agy → 225	Hétköznap				Szombat				Vasárnap			
	Reggeli csúcs	Napközben	Délután csúcs	Késő este	Hajnal	Délelőtt	Délután	Késő este	Hajnal	Délelőtt	Délután	Késő este
TAN	7 → 6	0 → 10	10 → 7-8	0 → 20								
SZÜN	10 → 7-8	0 → 10	12 → 8-9	0 → 20	0 → 20	0 → 15	0 → 15	0 → 20	0 → 20	0 → 15	0 → 15	0 → 20

26	Hétköznap				Szombat				Vasárnap			
	Reggeli csúcs	Napközben	Délután csúcs	Késő este	Hajnal	Délelőtt	Délután	Késő este	Hajnal	Délelőtt	Délután	Késő este
TAN	17-18→20		12 → 15									
SZÜN	17-18→20		12 → 15		18-19→20	8-9→15	8-9 →15		18-19→20	8-9 → 15	8-9 → 15	

27	Hétköznap				Szombat				Vasárnap			
	Reggeli csúcs	Napközben	Délután csúcs	Késő este	Hajnal	Délelőtt	Délután	Késő este	Hajnal	Délelőtt	Délután	Késő este
TAN	8 → 7-8	8 → 7-8		30 → 20								
SZÜN	8 → 7-8	8 → 7-8		30 → 20	30 → 20		12 → 10	30 → 20	30 → 20	10 → 15	12 → 10	30 → 20

28 →155	Hétköznap				Szombat				Vasárnap			
	Reggeli csúcs	Napközben	Délután csúcs	Késő este	Hajnal	Délelőtt	Délután	Késő este	Hajnal	Délelőtt	Délután	Késő este
TAN		15 → 20		30 → 20								
SZÜN		15 → 20		30 → 20				30 → 20				30 → 20

29	Hétköznap				Szombat				Vasárnap			
	Reggeli csúcs	Napközben	Délután csúcs	Késő este	Hajnal	Délelőtt	Délután	Késő este	Hajnal	Délelőtt	Délután	Késő este
TAN	9 →10		9 → 12	30 → 20								
SZÜN	10 → 12		10 → 15	30 → 20	30 → 20	17-18→15	17-18→15	30 → 20	30 → 20	17-18→15	17-18→15	30 → 20

30 → 30,30A	Hétköznap				Szombat				Vasárnap			
	Reggeli csúcs	Napközben	Délután csúcs	Késő este	Hajnal	Délelőtt	Délután	Késő este	Hajnal	Délelőtt	Délután	Késő este
TAN	3-4 →5	6-7 → 10	5-6 → 7-8	15 → 10								
SZÜN	5 → 6	6-7 → 10	7-8 → 10	15 → 10	15 → 10		8 → 10	15 → 10	15 → 20	8-9 → 10	8-9 → 10	15 → 10

39	Hétköznap				Szombat				Vasárnap			
	Reggeli csúcs	Napközben	Délután csúcs	Késő este	Hajnal	Délelőtt	Délután	Késő este	Hajnal	Délelőtt	Délután	Késő este
TAN												
SZÜN	12 → 15						30 → 20				30 → 20	

40 → 40,(240)	Hétköznap				Szombat				Vasárnap			
	Reggeli csúcs	Napközben	Délután csúcs	Késő este	Hajnal	Délelőtt	Délután	Késő este	Hajnal	Délelőtt	Délután	Késő este
TAN												
SZÜN					9-10 → 10	4-5 → 6		15 → 10	9-10 → 10	6 → 6-7	6 → 6-7	15 → 10

40GY → 240E	Hétköznap				Szombat				Vasárnap			
	Reggeli csúcs	Napközben	Délután csúcs	Késő este	Hajnal	Délelőtt	Délután	Késő este	Hajnal	Délelőtt	Délután	Késő este
TAN												
SZÜN	4 → 3-4		4-5 → 5									

40E	Hétköznap				Szombat				Vasárnap			
	Reggeli csúcs	Napközben	Délután csúcs	Késő este	Hajnal	Délelőtt	Délután	Késő este	Hajnal	Délelőtt	Délután	Késő este
TAN												
SZÜN												

41 → 150,250	Hétköznap				Szombat				Vasárnap			
	Reggeli csúcs	Napközben	Délután csúcs	Késő este	Hajnal	Délelőtt	Délután	Késő este	Hajnal	Délelőtt	Délután	Késő este
TAN	8 → 7-8	20 → 10		30 → 15								
SZÜN	9 → 10	20 → 10		30 → 15	30 → 15	30 → 15	30 → 15	30 → 15	30 → 15	30 → 15	30 → 15	30 → 15

41GY → 150E	Hétköznap				Szombat				Vasárnap			
	Reggeli csúcs	Napközben	Délután csúcs	Késő este	Hajnal	Délelőtt	Délután	Késő este	Hajnal	Délelőtt	Délután	Késő este
TAN	8 → 7-8	15 → 0	8 → 10									
SZÜN	8 → 10	15 → 0	8 → 10		30 → 0	20 → 0	20 → 0		30 → 0	20 → 0	20 → 0	

42 → 134	Hétköznap				Szombat				Vasárnap			
	Reggeli csúcs	Napközben	Délután csúcs	Késő este	Hajnal	Délelőtt	Délután	Késő este	Hajnal	Délelőtt	Délután	Késő este
TAN	13-14 → 10		15 → 12									
SZÜN	13-14 → 12				30 → 20				30 → 20			

58 → 158	Hétköznap				Szombat				Vasárnap			
	Reggeli csúcs	Napközben	Délután csúcs	Késő este	Hajnal	Délelőtt	Délután	Késő este	Hajnal	Délelőtt	Délután	Késő este
TAN			7-8 → 10	25 → 30	25 → 30	10 → 15	15 → 30	25 → 30	25 → 30	15 → 30	15 → 30	
SZÜN			10 → 15	25 → 30								

59 → 35	Hétköznap				Szombat				Vasárnap			
	Reggeli csúcs	Napközben	Délután csúcs	Késő este	Hajnal	Délelőtt	Délután	Késő este	Hajnal	Délelőtt	Délután	Késő este
TAN	6-7 → 8-9	12 → 15	8 → 10									
SZÜN	9 → 10	12 → 15	10 → 12									

60 → 160,260	Hétköznap				Szombat				Vasárnap			
	Reggeli csúcs	Napközben	Délután csúcs	Késő este	Hajnal	Délelőtt	Délután	Késő este	Hajnal	Délelőtt	Délután	Késő este
TAN	8-9 → 7-8	12 → 14-15	9 → 7-8	15 → 20	17-18 → 20	12 → 14-15	12 → 15	15 → 20	17-18 → 20	12 → 15	12 → 15	15 → 20
SZÜN	9-10 → 10	12 → 14-15		15 → 20								

61 → 161	Hétköznap				Szombat				Vasárnap			
	Reggeli csúcs	Napközben	Délután csúcs	Késő este	Hajnal	Délelőtt	Délután	Késő este	Hajnal	Délelőtt	Délután	Késő este
TAN	10 → 15		12 → 15		15 → 20	12 → 15	12 → 15					
SZÜN	12 → 15											

61GY → 161A	Hétköznap				Szombat				Vasárnap			
	Reggeli csúcs	Napközben	Délután csúcs	Késő este	Hajnal	Délelőtt	Délután	Késő este	Hajnal	Délelőtt	Délután	Késő este
TAN	10 → 15		12 → 15									
SZÜN	12 → 15											

61E → 97E, 169E, 261E	Hétköznap				Szombat				Vasárnap			
	Reggeli csúcs	Napközben	Délután csúcs	Késő este	Hajnal	Délelőtt	Délután	Késő este	Hajnal	Délelőtt	Délután	Késő este
TAN	3 → 2-3		5 → 3-4	15 → 10	15 → 10	9 → 7-8	10 → 7-8	15 → 10	15 → 10	12 → 7-8	11 → 7-8	
SZÜN	4 → 2-3		5-6 → 5	15 → 10								

62 → 162, 162A	Hétköznap				Szombat				Vasárnap			
	Reggeli csúcs	Napközben	Délután csúcs	Késő este	Hajnal	Délelőtt	Délután	Késő este	Hajnal	Délelőtt	Délután	Késő este
TAN	10 → 7-8		12 → 7-8		15 → 20	12 → 15	12 → 15					
SZÜN	12 → 10		15 → 10									

63	Hétköznap				Szombat				Vasárnap			
	Reggeli csúcs	Napközben	Délután csúcs	Késő este	Hajnal	Délelőtt	Délután	Késő este	Hajnal	Délelőtt	Délután	Késő este
TAN	9 → 8-9											
SZÜN	9 → 12											

64	Hétköznap				Szombat				Vasárnap			
	Reggeli csúcs	Napközben	Délután csúcs	Késő este	Hajnal	Délelőtt	Délután	Késő este	Hajnal	Délelőtt	Délután	Késő este
TAN	7 → 15	20 → 30	12 → 18	30 → 60								
SZÜN	7 → 20	20 → 30	12 → 30	30 → 60	30 → 60	20 → 30	20 → 30	30 → 60	30 → 60	20 → 30	20 → 30	30 → 60

65	Hétköznap				Szombat				Vasárnap			
	Reggeli csúcs	Napközben	Délután csúcs	Késő este	Hajnal	Délelőtt	Délután	Késő este	Hajnal	Délelőtt	Délután	Késő este
TAN	13-14 → 15											
SZÜN	13-14 → 15					15 → 30	15 → 30			15 → 30	15 → 30	

66	Hétköznap				Szombat				Vasárnap			
	Reggeli csúcs	Napközben	Délután csúcs	Késő este	Hajnal	Délelőtt	Délután	Késő este	Hajnal	Délelőtt	Délután	Késő este
TAN	13-14 → 15		10 → 15	15 → 20								
SZÜN	13-14 → 15		12 → 15	15 → 20	15 → 20	12 → 10	12 → 10	15 → 20	15 → 20	15 → 10	15 → 10	15 → 20

66GY → 66E	Hétköznap				Szombat				Vasárnap			
	Reggeli csúcs	Napközben	Délután csúcs	Késő este	Hajnal	Délelőtt	Délután	Késő este	Hajnal	Délelőtt	Délután	Késő este
TAN	13-14 → 15		20 → 15									
SZÜN	13-14 → 15		20 → 15									

67	Hétköznap				Szombat				Vasárnap			
	Reggeli csúcs	Napközben	Délután csúcs	Késő este	Hajnal	Délelőtt	Délután	Késő este	Hajnal	Délelőtt	Délután	Késő este
TAN		15 → 12	5-6 → 6	17-18 → 20								
SZÜN		15 → 12		17-18 → 20			17-18 → 15		30 → 20	20 → 15	20 → 15	

67V → 5	Hétköznap				Szombat				Vasárnap			
	Reggeli csúcs	Napközben	Délután csúcs	Késő este	Hajnal	Délelőtt	Délután	Késő este	Hajnal	Délelőtt	Délután	Késő este
TAN	15 → 8-9	20 → 10	15 → 8-9	25 → 20								
SZÜN	15 → 10	20 → 10	15 → 10	25 → 20		20 → 15	20 → 15	25 → 20		20 → 15	20 → 15	25 → 20

68	Hétköznap				Szombat				Vasárnap			
	Reggeli csúcs	Napközben	Délután csúcs	Késő este	Hajnal	Délelőtt	Délután	Késő este	Hajnal	Délelőtt	Délután	Késő este
TAN	5-6 → 6		7-8 → 8-9		15 → 20					12-13→10		
SZÜN	7 → 7-8		8-9 → 10									

69 → 169E	Hétköznap				Szombat				Vasárnap			
	Reggeli csúcs	Napközben	Délután csúcs	Késő este	Hajnal	Délelőtt	Délután	Késő este	Hajnal	Délelőtt	Délután	Késő este
TAN	8-9 → 7-8	12 → 15	9 → 7-8		15 → 20	12 → 15			15 → 20	12 → 15		
SZÜN		12 → 15	11 → 10									

69A → 162	Hétköznap				Szombat				Vasárnap			
	Reggeli csúcs	Napközben	Délután csúcs	Késő este	Hajnal	Délelőtt	Délután	Késő este	Hajnal	Délelőtt	Délután	Késő este
TAN	12 → 15					15 → 30				0 → 30	0 → 30	
SZÜN	12 → 20		15 → 20									

70 → 125	Hétköznap				Szombat				Vasárnap			
	Reggeli csúcs	Napközben	Délután csúcs	Késő este	Hajnal	Délelőtt	Délután	Késő este	Hajnal	Délelőtt	Délután	Késő este
TAN			12 → 15			15 → 20						
SZÜN												

71	Hétköznap				Szombat				Vasárnap			
	Reggeli csúcs	Napközben	Délután csúcs	Késő este	Hajnal	Délelőtt	Délután	Késő este	Hajnal	Délelőtt	Délután	Késő este
TAN				20 → 40		25 → 30	25 → 30			25 → 30	25 → 30	
SZÜN			15 → 20	20 → 40								

72 → 272	Hétköznap				Szombat				Vasárnap			
	Reggeli csúcs	Napközben	Délután csúcs	Késő este	Hajnal	Délelőtt	Délután	Késő este	Hajnal	Délelőtt	Délután	Késő este
TAN				20 → 30	25 → 30	17-18→20	17-18→20	20 → 30	25 → 30	17-18→20	17-18→20	20 → 30
SZÜN	10 → 12			20 → 30								

73 → 173	Hétköznap				Szombat				Vasárnap			
	Reggeli csúcs	Napközben	Délután csúcs	Késő este	Hajnal	Délelőtt	Délután	Késő este	Hajnal	Délelőtt	Délután	Késő este
TAN				15 → 20	15 → 20			15 → 20	15 → 20			15 → 20
SZÜN				15 → 20								

94GY,94E →94E,294	Hétköznap				Szombat				Vasárnap			
	Reggeli csúcs	Napközben	Délután csúcs	Késő este	Hajnal	Délelőtt	Délután	Késő este	Hajnal	Délelőtt	Délután	Késő este
TAN	12-13 → 12											
SZÜN	15 → 20		20 → 30									

95	Hétköznap				Szombat				Vasárnap			
	Reggeli csúcs	Napközben	Délután csúcs	Késő este	Hajnal	Délelőtt	Délután	Késő este	Hajnal	Délelőtt	Délután	Késő este
TAN	4-5 → 5	8 → 10	6 → 6-7	17-18→20								
SZÜN	5-6 → 6-7	8 → 10		17-18→20	10 → 20	8-9 → 7-8		17-18→20	12 → 20	9 → 10		17-18→20

96 → 96,296	Hétköznap				Szombat				Vasárnap			
	Reggeli csúcs	Napközben	Délután csúcs	Késő este	Hajnal	Délelőtt	Délután	Késő este	Hajnal	Délelőtt	Délután	Késő este
TAN			12 → 10									
SZÜN			12 → 10		20 → 15	12 → 15	20 → 15	20 → 15	20 → 15	20 → 15	20 → 15	20 → 15

96GY → 196	Hétköznap				Szombat				Vasárnap			
	Reggeli csúcs	Napközben	Délután csúcs	Késő este	Hajnal	Délelőtt	Délután	Késő este	Hajnal	Délelőtt	Délután	Késő este
TAN	7 → 6-7	7-8 → 15										
SZÜN	7-8 → 8-9	7-8 → 15	9 → 10		12 → 20	8-9 → 15	9 → 15	10 → 20	15 → 20	8-9 → 15	9 → 15	10 → 20

96AGY → 196A	Hétköznap				Szombat				Vasárnap			
	Reggeli csúcs	Napközben	Délután csúcs	Késő este	Hajnal	Délelőtt	Délután	Késő este	Hajnal	Délelőtt	Délután	Késő este
TAN		0 → 15										
SZÜN	7-8 → 8-9	0 → 15	9 → 10			0 → 20	0 → 15	0 → 15	0 → 20	0 → 15	0 → 15	0 → 20

97 → 97E	Hétköznap				Szombat				Vasárnap			
	Reggeli csúcs	Napközben	Délután csúcs	Késő este	Hajnal	Délelőtt	Délután	Késő este	Hajnal	Délelőtt	Délután	Késő este
TAN	12 → 7-8	30 → 15	15 → 7-8	40 → 20								
SZÜN	15 → 10	30 → 15	15 → 10	40 → 20	30 → 20	20 → 15	30 → 15	40 → 20	30 → 20	20 → 15	30 → 15	40 → 20

98	Hétköznap				Szombat				Vasárnap			
	Reggeli csúcs	Napközben	Délután csúcs	Késő este	Hajnal	Délelőtt	Délután	Késő este	Hajnal	Délelőtt	Délután	Késő este
TAN												
SZÜN	7 → 15				15 → 20					20 → 15		

98GY → 98E	Hétköznap				Szombat				Vasárnap			
	Reggeli csúcs	Napközben	Délután csúcs	Késő este	Hajnal	Délelőtt	Délután	Késő este	Hajnal	Délelőtt	Délután	Késő este
TAN												
SZÜN	0 → 15											

99	Hétköznap				Szombat				Vasárnap			
	Reggeli csúcs	Napközben	Délután csúcs	Késő este	Hajnal	Délelőtt	Délután	Késő este	Hajnal	Délelőtt	Délután	Késő este
TAN				15 → 20								
SZÜN	5-6 → 5		8 → 7-8		15 → 20	10 → 15	12 → 15	15 → 20			12 → 15	15 → 20

102	Hétköznap				Szombat				Vasárnap			
	Reggeli csúcs	Napközben	Délután csúcs	Késő este	Hajnal	Délelőtt	Délután	Késő este	Hajnal	Délelőtt	Délután	Késő este
TAN	8 → 10			30 → 20								
SZÜN	10 → 12		12 → 15	30 → 20	30 → 20	15 → 20	30 → 20	30 → 20	30 → 20	30 → 20	30 → 20	30 → 20

103	Hétköznap				Szombat				Vasárnap			
	Reggeli csúcs	Napközben	Délután csúcs	Késő este	Hajnal	Délelőtt	Délután	Késő este	Hajnal	Délelőtt	Délután	Késő este
TAN	6 → 5-6	15 → 10	7 → 6-7									
SZÜN	8 → 7-8	15 → 10	8 → 8-9									

104 → 104,104A	Hétköznap				Szombat				Vasárnap			
	Reggeli csúcs	Napközben	Délután csúcs	Késő este	Hajnal	Délelőtt	Délután	Késő este	Hajnal	Délelőtt	Délután	Késő este
TAN												
SZÜN					30 → 20				30 → 20			

105	Hétköznap				Szombat				Vasárnap			
	Reggeli csúcs	Napközben	Délután csúcs	Késő este	Hajnal	Délelőtt	Délután	Késő este	Hajnal	Délelőtt	Délután	Késő este
TAN	6 → 6-7			15 → 20								
SZÜN			7-8 → 8-9	15 → 20	15 → 20			15 → 20	15 → 20			15 → 20

106	Hétköznap				Szombat				Vasárnap			
	Reggeli csúcs	Napközben	Délután csúcs	Késő este	Hajnal	Délelőtt	Délután	Késő este	Hajnal	Délelőtt	Délután	Késő este
TAN	8 → 10	15 → 20	9 → 12	30 → 20								
SZÜN	10 → 12	15 → 20	12 → 15	30 → 20	30 → 20			30 → 20	30 → 20			30 → 20

120	Hétköznap				Szombat				Vasárnap			
	Reggeli csúcs	Napközben	Délután csúcs	Késő este	Hajnal	Délelőtt	Délután	Késő este	Hajnal	Délelőtt	Délután	Késő este
TAN												
SZÜN												

121	Hétköznap				Szombat				Vasárnap			
	Reggeli csúcs	Napközben	Délután csúcs	Késő este	Hajnal	Délelőtt	Délután	Késő este	Hajnal	Délelőtt	Délután	Késő este
TAN	10 → 15											
SZÜN	10 → 15											

122GY → 122	Hétköznap				Szombat				Vasárnap			
	Reggeli csúcs	Napközben	Délután csúcs	Késő este	Hajnal	Délelőtt	Délután	Késő este	Hajnal	Délelőtt	Délután	Késő este
TAN	6-7 → 10	20 → 0	9 → 12	30 → 0	30 → 0	20 → 0	20 → 0	25 → 0	30 → 0	20 → 0	20 → 0	25 → 0
SZÜN	8 → 12	20 → 0	10 → 15	30 → 0								

123	Hétköznap				Szombat				Vasárnap			
	Reggeli csúcs	Napközben	Délután csúcs	Késő este	Hajnal	Délelőtt	Délután	Késő este	Hajnal	Délelőtt	Délután	Késő este
TAN	6 → 7-8	15 → 12	7 → 10		15 → 20	12 → 10	12 → 15					
SZÜN	8 → 10	15 → 12	10 → 12									

126	Hétköznap				Szombat				Vasárnap			
	Reggeli csúcs	Napközben	Délután csúcs	Késő este	Hajnal	Délelőtt	Délután	Késő este	Hajnal	Délelőtt	Délután	Késő este
TAN		30 → 20		20 → 30								
SZÜN		30 → 20		20 → 30				20 → 30				20 → 30

126A	Hétköznap				Szombat				Vasárnap			
	Reggeli csúcs	Napközben	Délután csúcs	Késő este	Hajnal	Délelőtt	Délután	Késő este	Hajnal	Délelőtt	Délután	Késő este
TAN		30 → 0	22 → 20		30 → 0				30 → 0			
SZÜN		30 → 0	22 → 20									

128	Hétköznap				Szombat				Vasárnap			
	Reggeli csúcs	Napközben	Délután csúcs	Késő este	Hajnal	Délelőtt	Délután	Késő este	Hajnal	Délelőtt	Délután	Késő este
TAN			12 → 10	30 → 20								
SZÜN			15 → 12	30 → 20				30 → 20				30 → 20

130	Hétköznap				Szombat				Vasárnap			
	Reggeli csúcs	Napközben	Délután csúcs	Késő este	Hajnal	Délelőtt	Délután	Késő este	Hajnal	Délelőtt	Délután	Késő este
TAN	15 → 8-9		15 → 12									
SZÜN	15 → 12											

131	Hétköznap				Szombat				Vasárnap			
	Reggeli csúcs	Napközben	Délután csúcs	Késő este	Hajnal	Délelőtt	Délután	Késő este	Hajnal	Délelőtt	Délután	Késő este
TAN	20 → 15											
SZÜN												

133 → (115)	Hétköznap				Szombat				Vasárnap			
	Reggeli csúcs	Napközben	Délután csúcs	Késő este	Hajnal	Délelőtt	Délután	Késő este	Hajnal	Délelőtt	Délután	Késő este
TAN	13-14 → 15	15 → 20		30 → 20	30 → 20	20 → 15		30 → 20	30 → 20			30 → 20
SZÜN	13-14 → 15	15 → 20		30 → 20								

136GY → 136E	Hétköznap				Szombat				Vasárnap			
	Reggeli csúcs	Napközben	Délután csúcs	Késő este	Hajnal	Délelőtt	Délután	Késő este	Hajnal	Délelőtt	Délután	Késő este
TAN	3 → 3-4	8-9 → 10	3-4 → 5			8 → 7-8	8 → 10				8 → 10	
SZÜN	4 → 5	8-9 → 10	5 → 6									

137	Hétköznap				Szombat				Vasárnap			
	Reggeli csúcs	Napközben	Délután csúcs	Késő este	Hajnal	Délelőtt	Délután	Késő este	Hajnal	Délelőtt	Délután	Késő este
TAN	11 → 12	15 → 20	12 → 15									
SZÜN	11 → 15	15 → 20	12 → 20		20 → 40				20 → 40			

138	Hétköznap				Szombat				Vasárnap			
	Reggeli csúcs	Napközben	Délután csúcs	Késő este	Hajnal	Délelőtt	Délután	Késő este	Hajnal	Délelőtt	Délután	Késő este
TAN												
SZÜN					20 → 40				30 → 40			

139 → 139,139A	Hétköznap				Szombat				Vasárnap			
	Reggeli csúcs	Napközben	Délután csúcs	Késő este	Hajnal	Délelőtt	Délután	Késő este	Hajnal	Délelőtt	Délután	Késő este
TAN		8-9 → 10		15 → 10								
SZÜN	5 → 5-6	8-9 → 10	7-8 → 6-7	15 → 10	15 → 10			15 → 10				15 → 10

161 → 161,201E	Hétköznap				Szombat				Vasárnap			
	Reggeli csúcs	Napközben	Délután csúcs	Késő este	Hajnal	Délelőtt	Délután	Késő este	Hajnal	Délelőtt	Délután	Késő este
TAN	12 → 7-8		15 → 7-8		30 → 20				30 → 20			
SZÜN	12 → 8-9		15 → 8-9									

162 → 202E	Hétköznap				Szombat				Vasárnap			
	Reggeli csúcs	Napközben	Délután csúcs	Késő este	Hajnal	Délelőtt	Délután	Késő este	Hajnal	Délelőtt	Délután	Késő este
TAN	12 → 15				30 → 20				30 → 20			
SZÜN	12 → 20		15 → 20									

164	Hétköznap				Szombat				Vasárnap			
	Reggeli csúcs	Napközben	Délután csúcs	Késő este	Hajnal	Délelőtt	Délután	Késő este	Hajnal	Délelőtt	Délután	Késő este
TAN	20 → 15					60 → 30	60 → 30			60 → 30	60 → 30	
SZÜN												

165	Hétköznap				Szombat				Vasárnap			
	Reggeli csúcs	Napközben	Délután csúcs	Késő este	Hajnal	Délelőtt	Délután	Késő este	Hajnal	Délelőtt	Délután	Késő este
TAN	8-9 → 10		9 → 10									
SZÜN	8-9 → 15		9 → 15									

166	Hétköznap				Szombat				Vasárnap			
	Reggeli csúcs	Napközben	Délután csúcs	Késő este	Hajnal	Délelőtt	Délután	Késő este	Hajnal	Délelőtt	Délután	Késő este
TAN		60 → 30										
SZÜN		60 → 30										

168 → 168E	Hétköznap				Szombat				Vasárnap			
	Reggeli csúcs	Napközben	Délután csúcs	Késő este	Hajnal	Délelőtt	Délután	Késő este	Hajnal	Délelőtt	Délután	Késő este
TAN		20 → 15				30 → 15	30 → 15			30 → 15	30 → 15	
SZÜN		20 → 15										

170GY → 170	Hétköznap				Szombat				Vasárnap			
	Reggeli csúcs	Napközben	Délután csúcs	Késő este	Hajnal	Délelőtt	Délután	Késő este	Hajnal	Délelőtt	Délután	Késő este
TAN		30 → 20			40 → 30	30 → 20	0 → 20	0 → 30	0 → 30	0 → 20	0 → 20	0 → 30
SZÜN		30 → 20	20 → 15									

3. SZÁMÚ FÜGGELÉK: ÚTVONALLEÍRÁSOK



FOGASKEREKŰ VASÚT

Megállóhelyek:

SZÉCHENYI-HEGY FELÉ	M.idő (perc)	VÁROSMAJOR FELÉ	M.idő (perc)
Városmajor vá.	-	Széchenyi-hegy vá.	-
Szent János Kórház		Művész út	
Orgonás		Svábhegy	
Esze Tamás iskola		Városkút	
Erdei iskola		Gyöngyvirág út	
Gyöngyvirág út		Erdei iskola	
Városkút		Esze Tamás iskola	
Svábhegy		Orgonás	
Művész út		Szent János Kórház	
Széchenyi-hegy vá.		Városmajor vá.	

Fogaskerekű vasút új jelzése



VILLAMOS

Útvonal:

LÁGYMÁNYOSI HÍD FELÉ:

Bécsi út vá. – Vörösvári út – Flórián tér – Árpád híd – Róbert Károly körút – Hungária körút – Könyves Kálmán körút – Lágymányosi híd vá.

BÉCSI ÚT FELÉ:

Lágymányosi híd vá. – Könyves Kálmán körút – Hungária körút – Róbert Károly körút – Árpád híd – Flórián tér – Vörösvári út – Bécsi út vá.

Megállóhelyek:

LÁGYMÁNYOSI HÍD FELÉ	M.idő (perc)	BÉCSI ÚT FELÉ	M.idő (perc)
Bécsi út vá.	-	Lágymányosi híd vá.	-
Rendelőintézet	2	Mester utca	2
Flórián tér	3	Ferencváros vasútállomás	3
Szentlélek tér	5	Gyáli út	5
Népfürdő utca	7	Népliget M3	7
Árpád híd M3	9	Vajda Péter utca	9
Honvéd Kórház	11	Kőbányai út	11
Lehel utca	12	Salgótarjáni utca	13
Reitter Ferenc utca	14	Hős utca	15
Kacsóh Pongrác út M1	15	Stadionok M2	17
Erzsébet királyné útja	17	Egressy út	18
Ajtósi Dürer sor	18	Thököly út	20
Thököly út	20	Ajtósi Dürer sor	21
Egressy út	21	Erzsébet királyné útja	22
Stadionok M2	23	Kacsóh Pongrác út M1	24
Hős utca	25	Reitter Ferenc utca	25
Salgótarjáni utca	27	Lehel utca	27
Kőbányai út	29	Honvéd Kórház	29
Vajda Péter utca	31	Árpád híd M3	31
Népliget M3	33	Népfürdő utca	33
Gyáli út	35	Szentlélek tér	35
Ferencváros vasútállomás	37	Flórián tér	37
Mester utca	38	Rendelőintézet	38
Lágymányosi híd vá.	40	Bécsi út vá.	40

Változatlan

 **1A**
VILLAMOS

Útvonal:

NÉPLIGET FELÉ:

Bécsi út vá. – Vörösvári út – Flórián tér – Árpád híd – Róbert Károly körút – Hungária körút – Könyves Kálmán körút – Népliget vá.

BÉCSI ÚT FELÉ:

Népliget vá. – Könyves Kálmán körút – Hungária körút – Róbert Károly körút – Árpád híd – Flórián tér – Vörösvári út – Bécsi út vá.

Megállóhelyek:

NÉPLIGET FELÉ	M.idő (perc)	BÉCSI ÚT FELÉ	M.idő (perc)
Bécsi út vá.	-	Népliget vá. M3	-
Rendelőintézet	2	Vajda Péter utca	2
Flórián tér	3	Kőbányai út	4
Szentlélek tér	5	Salgótarjáni utca	6
Népfürdő utca	7	Hős utca	8
Árpád híd M3	9	Stadionok M2	10
Honvéd Kórház	11	Egressy út	11
Lehel utca	12	Thököly út	13
Reitter Ferenc utca	14	Ajtósi Dürer sor	14
Kacsóh Pongrác út M1	15	Erzsébet királyné útja	15
Erzsébet királyné útja	17	Kacsóh Pongrác út M1	17
Ajtósi Dürer sor	18	Reitter Ferenc utca	18
Thököly út	20	Lehel utca	20
Egressy út	21	Honvéd Kórház	22
Stadionok M2	23	Árpád híd M3	24
Hős utca	25	Népfürdő utca	26
Salgótarjáni utca	27	Szentlélek tér	28
Kőbányai út	29	Flórián tér	30
Vajda Péter utca	31	Rendelőintézet	31
Népliget vá. M3	33	Bécsi út vá.	33

Változatlan



VILLAMOS

KÉT RÉSZLETBEN KÖZLEKEDIK

DÉLI VONALSZAKASZ

Útvonal

CZUCZOR UTCA FELÉ:

Közvágóhíd vá. – Soroksári út – Boráros tér – Közraktár utca – Czuczor utca vá.

KÖZVÁGÓHÍD FELÉ:

Czuczor utca vá. – Közraktár utca – Boráros tér – Soroksári út – Közvágóhíd vá.

Megállóhelyek:

CZUCZOR UTCA FELÉ

M.idő
(perc)

KÖZVÁGÓHÍD FELÉ

M.idő
(perc)

Közvágóhíd vá.

Millenniumi Kulturális Központ

Haller utca

Boráros tér

Zsil utca

Czuczor utca vá.

Czuczor utca vá.

Zsil utca

Boráros tér

Haller utca

Millenniumi Kulturális Központ

Közvágóhíd vá.

ÉSZAKI VONALSZAKASZ

Útvonal

JÁSZAI MARI TÉR FELÉ:

Havas utca vá. – Belgrád rakpart – Széchenyi rakpart – Kossuth Lajos tér – Balassi Bálint utca – Jászai Mari tér vá.

HAVAS UTCA FELÉ:

Jászai Mari tér vá. – Balassi Bálint utca – Kossuth Lajos tér – Széchenyi rakpart – Belgrád rakpart – Havas utca vá.

Megállóhelyek:

JÁSZAI MARI TÉR FELÉ

HAVAS UTCA FELÉ

Havas utca

Március 15. tér

Vigadó tér

Eötvös tér

Roosevelt tér

Kossuth Lajos tér

Szalay utca

Jászai Mari tér vá.

Jászai Mari tér vá.

Szalay utca

Kossuth Lajos tér

Roosevelt tér

Eötvös tér

Vigadó tér

Március 15. tér

Havas utca vá.

4. metró építése miatt két részletben közlekedik, mintegy 21 hónapig



VILLAMOS

Útvonal:

JÁSZAI MARI TÉR FELÉ:

Közvágóhíd vá. – Soroksári út – Boráros tér – Közraktár utca – Belgrád rakpart – Széchenyi rakpart – Kossuth Lajos tér – Balassi Bálint utca – Jászai Mari tér vá.

KÖZVÁGÓHÍD FELÉ:

Jászai Mari tér vá. – Balassi Bálint utca – Kossuth Lajos tér – Széchenyi rakpart – Belgrád rakpart – Közraktár utca – Boráros tér – Soroksári út – Közvágóhíd vá.

Megállóhelyek:

JÁSZAI MARI TÉR FELÉ	M.idő (perc)	KÖZVÁGÓHÍD FELÉ	M.idő (perc)
Közvágóhíd vá.	-	Jászai Mari tér vá.	-
Millenniumi Kulturális Központ	2	Szalay utca	2
Haller utca	4	Kossuth Lajos tér	3
Boráros tér	6	Roosevelt tér	5
Zsil utca	7	Eötvös tér	7
Fővám tér	9	Vigadó tér	8
Március 15. tér	11	Március 15. tér	10
Vigadó tér	13	Fővám tér	11
Eötvös tér	14	Zsil utca	13
Roosevelt tér	15	Boráros tér	15
Kossuth Lajos tér	17	Haller utca	17
Szalay utca	19	Millenniumi Kulturális Központ	19
Jászai Mari tér vá.	21	Közvágóhíd vá.	21

Megállóhelynév módosítása



VILLAMOS

Útvonal:

GUBACSI ÚT FELÉ:

Mexikói út vá. – Mexikói út – Erzsébet királyné útja – Nagy Lajos király útja – Örs vezér tere – Fehér út – Élessarok – Kőrösi Csoma Sándor út – Bihari utca – Ecseri út – Epreserdő utca – Illatos út – Határ út – Gubacsi út vá.

MEXIKÓI ÚT FELÉ:

Gubacsi út vá. – Határ út – Illatos út – Epreserdő utca – Ecseri út – Bihari utca – Kőrösi Csoma Sándor út – Élessarok – Fehér út – Örs vezér tere – Nagy Lajos király útja – Erzsébet királyné útja – Mexikói út – Mexikói út vá.

Megállóhelyek:

GUBACSI ÚT FELÉ	M.idő (perc)	MEXIKÓI ÚT FELÉ	M.idő (perc)
Mexikói út vá.	-	Gubacsi út vá.	-
Erzsébet királyné útja, aluljáró	1	Ősz utca	2
Laky Adolf utca	3	Jókai Mór utca	3
Nagy Lajos király útja	5	Mártírok útja	4
Czobor utca	7	Nagykőrösi út	6
Kerégyártó utca	8	Epreserdő utca	8
Bosnyák tér	10	Csengettyű utca	9
Szugló utca	12	Közterületfenntartó Rt.	10
Egressy út	13	Ecseri út, metróállomás	12
Jeszenák János utca	15	Balkán utca	14
Fogarasi út	16	Fertő utca	15
Tihamér utca	17	Szállás utca	17
Örs vezér tere - Zugló	19	Mázsa tér	19
Örs vezér tere - Kőbánya	21	Liget tér	21
Finommechanikai Rt.	22	Szent László tér	23
Terebesi utca	24	Ónodi utca	25
Élessarok	26	Élessarok	27
Ónodi utca	28	Terebesi utca	29
Szent László tér	30	Finommechanikai Rt.	30
Liget tér	31	Örs vezér tere – Kőbánya	32
Mázsa tér	33	Örs vezér tere – Zugló	34
Szállás utca	34	Tihamér utca	35
Fertő utca	36	Fogarasi út	36
Balkán utca	37	Jeszenák János utca	38
Ecseri út, metróállomás	39	Egressy út	40
Közterületfenntartó Rt.	41	Szugló utca	41
Csengettyű utca	42	Bosnyák tér	43
Epreserdő utca	43	Kerégyártó utca	45
Nagykőrösi út	45	Erzsébet királyné útja	47
Mártírok útja	47	Laky Adolf utca	49
Jókai Mór utca	48	Erzsébet királyné útja, aluljáró	50
Ősz utca	50	Mexikói út vá.	52
Gubacsi út vá.	51		



VILLAMOS

Útvonal:

MOSZKVA TÉR FELÉ:

Lágymányosi lakótelep, Fehérvári út vá. – Október huszonharmadika utca – Irinyi József utca – Petőfi híd – Boráros tér – Ferenc körút – József körút – Erzsébet körút – Teréz körút – Nyugati tér – Szent István körút – Jászai Mari tér – Margit híd – Margit körút – Széna tér – Moszkva tér vá.

LÁGYMÁNYOSI LAKÓTELEP, FEHÉRVÁRI ÚT FELÉ:

Moszkva tér vá. – Széna tér – Margit körút – Margit híd – Jászai Mari tér – Szent István körút – Nyugati tér – Teréz körút – Erzsébet körút – József körút – Ferenc körút – Boráros tér – Petőfi híd – Irinyi József utca – Október huszonharmadika utca – Lágymányosi lakótelep, Fehérvári út vá.

Megállóhelyek:

MOSZKVA TÉR FELÉ	M.idő (perc)	LÁGYMÁNYOSI LAKÓTELEP, FEHÉRVÁRI ÚT FELÉ	M.idő (perc)
Lágymányosi lakótelep, Fehérvári út vá.	-	Moszkva tér vá.	-
Budafoki út	2	Széna tér	1
Petőfi híd, budai hídfő	4	Mechwart liget	3
Boráros tér	6	Margit híd, budai hídfő	6
Mester utca	7	Margitsziget	7
Üllői út	9	Jászai Mari tér	9
Baross utca	11	Nyugati pályaudvar	11
Rákóczi tér	12	Oktagon	13
Blaha Lujza tér	14	Király utca	15
Wesselényi utca	15	Wesselényi utca	16
Király utca	16	Blaha Lujza tér	18
Oktagon	18	Rákóczi tér	19
Nyugati pályaudvar	21	Baross utca	20
Jászai Mari tér	23	Üllői út	22
Margitsziget	24	Mester utca	24
Margit híd, budai hídfő	26	Boráros tér	25
Mechwart liget	28	Petőfi híd, budai hídfő	27
Széna tér	30	Budafoki út	29
Moszkva tér vá.	32	Lágymányosi lakótelep, Fehérvári út vá.	31

Változatlan



VILLAMOS

Útvonal:

MOSZKVA TÉR FELÉ:

Móricz Zsigmond körtér vá. – Karinthy Frigyes út – Irinyi József utca – Petőfi híd – Boráros tér – Ferenc körút – József körút – Erzsébet körút – Teréz körút – Nyugati tér – Szent István körút – Jászai Mari tér – Margit híd – Margit körút – Széna tér – Moszkva tér vá.

MÓRICZ ZSIGMOND KÖRTÉR FELÉ:

Moszkva tér vá. – Széna tér – Margit körút – Margit híd – Jászai Mari tér – Szent István körút – Nyugati tér – Teréz körút – Erzsébet körút – József körút – Ferenc körút – Petőfi híd – Boráros tér – Irinyi József utca – Karinthy Frigyes út – Siroki utca – Váli utca – Móricz Zsigmond körtér vá.

Megállóhelyek:

MOSZKVA TÉR FELÉ	M.idő (perc)	MÓRICZ ZSIGMOND KÖRTÉR FELÉ	M.idő (perc)
Móricz Zsigmond körtér vá.	-	Moszkva tér vá.	-
Budafoki út	2	Széna tér	1
Petőfi híd, budai hídfő	4	Mechwart liget	3
Boráros tér	6	Margit híd, budai hídfő	6
Mester utca	7	Margitsziget	7
Üllői út	9	Jászai Mari tér	9
Baross utca	11	Nyugati pályaudvar	11
Rákóczi tér	12	Oktogon	13
Blaha Lujza tér	14	Király utca	15
Wesselényi utca	15	Wesselényi utca	16
Király utca	16	Blaha Lujza tér	18
Oktogon	18	Rákóczi tér	19
Nyugati pályaudvar	21	Baross utca	20
Jászai Mari tér	23	Üllői út	22
Margitsziget	24	Mester utca	24
Margit híd, budai hídfő	26	Boráros tér	25
Mechwart liget	28	Petőfi híd, budai hídfő	27
Széna tér	30	Budafoki út	29
Moszkva tér vá.	32	Móricz Zsigmond körtér vá.	31

Változatlan

 **12**
VILLAMOS

Útvonal:

ANGYALFÖLD FORGALMI TELEP FELÉ:

Rákospalota, Kossuth utca vá. – Fő út – Kajár utca – Pozsony utca – aluljáró – Szilágyi utca –
Görgey Artúr utca – István út – Pozsonyi utca – Angyalföld forgalmi telep vá.

RÁKOSPALOTA, KOSSUTH UTCA FELÉ:

Angyalföld forgalmi telep vá. – Pozsonyi utca – István út – Görgey Artúr utca – Szilágyi utca –
aluljáró – Pozsony utca – Fő út – Rákospalota, Kossuth utca vá.

Megállóhelyek:

ANGYALFÖLD FORGALMI TELEP FELÉ	M.idő (perc)	RÁKOSPALOTA, KOSSUTH UTCA FELÉ	M.idő (perc)
Rákospalota, Kossuth utca vá.		Angyalföld forgalmi telep vá.	
Dal utca		Tél utca	
Károlyi Sándor út		Újpest-Központ	
Rákospalota-Újpest vasútállomás		Szent István tér	
Závodszy Zoltán utca		Deák Ferenc utca	
Szakorvosi rendelő		Corvin utca	
Corvin utca		Szakorvosi rendelő	
Deák Ferenc utca		Závodszy Zoltán utca	
Szent István tér		Rákospalota-Újpest vasútállomás	
Újpest-Központ		Szódliget utca	
Berda József utca		Fő út	
Angyalföld forgalmi telep vá.		Rákospalota, Kossuth utca vá.	

Változatlan



VILLAMOS

Útvonal:

KÁPOSZTÁSMEGYER, MEGYERI ÚT FELÉ:

Lehel tér vá. – Lehel utca – Béke tér – Béke utca – Pozsonyi utca – István út – Görgey Artúr utca – Szilágyi utca – Külső Szilágyi út – Káposztásmegyer, Megyeri út vá.

LEHEL TÉR FELÉ:

Káposztásmegyer, Megyeri út vá. – Külső Szilágyi út – Szilágyi utca – Görgey Artúr utca – István út – Pozsonyi utca – Béke utca – Béke tér – Lehel utca – Lehel tér vá.

Megállóhelyek:

KÁPOSZTÁSMEGYER, MEGYERI ÚT FELÉ	M.idő (perc)	LEHEL TÉR FELÉ	M.idő (perc)
Lehel tér vá.		Káposztásmegyer, Megyeri út vá.	
Dévai utca		Bőrfestő utca	
Dózsa György út		Bőröndös utca	
Hun utca		Jármútelep utca	
Róbert Károly körút		Óceánárok utca	
Béke tér		Atlétikai stadion	
Frangepán utca		Rákospalota-Újpest vasútállomás	
Fiastyúk utca		Závodszky Zoltán utca	
Rokolya utca		Szakorvosi rendelő	
Gyöngyösi utca		Corvin utca	
Angyalföld forgalmi telep		Deák Ferenc utca	
Tél utca		Szent István tér	
Újpest-Központ		Újpest-Központ	
Szent István tér		Berda József utca	
Deák Ferenc utca		Angyalföld forgalmi telep	
Corvin utca		Gyöngyösi utca	
Szakorvosi rendelő		Rokolya utca	
Závodszky Zoltán utca		Fiastyúk utca	
Rákospalota-Újpest vasútállomás		Frangepán utca	
Atlétikai stadion		Béke tér	
Óceánárok utca		Róbert Károly körút	
Jármútelep utca		Hun utca	
Bőröndös utca		Dózsa György út	
Bőrfestő utca		Dévai utca	
Káposztásmegyer, Megyeri út vá.		Lehel tér vá.	

 **17**
VILLAMOS

Útvonal:

MARGIT HÍD, BUDAI HÍDFŐ FELÉ:

Vörösvári út vá. – Bécsi út – Zsigmond tér – Frankel Leó út – Vidra utca – Margit híd, budai hídfő vá.

VÖRÖSVÁRI ÚT FELÉ:

Margit híd, budai hídfő vá. – Vidra utca – Frankel Leó út – Zsigmond tér – Bécsi út – Vörösvári út vá.

Megállóhelyek:

MARGIT HÍD, BUDAI HÍDFŐ FELÉ	M.idő (perc)	VÖRÖSVÁRI ÚT FELÉ	M.idő (perc)
Vörösvári út vá.	-	Margit híd, budai hídfő vá.	-
Váradi utca	2	Szent Lukács Gyógyfürdő	2
Szent Margit Kórház	3	Kavics utca	3
Podolin utca	5	Zsigmond tér	4
Nagyszombat utca	6	Kolosy tér	6
Kolosy tér	8	Nagyszombat utca	8
Zsigmond tér	10	Selmeci utca	9
Kavics utca	11	Szent Margit Kórház	11
Szent Lukács Gyógyfürdő	12	Váradi utca	12
Margit híd, budai hídfő vá.	14	Perényi út	13
		Vörösvári út vá.	14

Változatlan



Útvonal:

SAVOYA PARK FELÉ:

Hűvösvölgy vá. – Völgy utca – Alsó Völgy utca – Versec sor – Hűvösvölgyi út – Szilágyi Erzsébet fasor – Moszkva tér – Krisztina körút – Döbrentei tér – Szent Gellért rakpart – Szent Gellért tér – Bartók Béla út – Móricz Zsigmond körtér – Fehérvári út – Feltáró út – Savoya Park vá.

HÚVÖSVÖLGY FELÉ:

Savoya Park vá. – Feltáró út – Fehérvári út – Móricz Zsigmond körtér – Bartók Béla út – Szent Gellért tér – Szent Gellért rakpart – Döbrentei tér – Krisztina körút – Moszkva tér – Szilágyi Erzsébet fasor – Hűvösvölgyi út – Versec sor – Alsó Völgy utca – Völgy utca – Hűvösvölgy vá.

Megállóhelyek:

SAVOYA PARK FELÉ	M.idő (perc)	HÚVÖSVÖLGY FELÉ	M.idő (perc)
Hűvösvölgy vá.		Savoya Park vá.	
Heinrich István út		Forgalmi utca	
Völgy utca		Vegyész utca	
Vadaskerti utca		Építész utca	
Nagyhíd		Albertfalva, kitérő	
Zuhatag sor		Galvani utca	
Kelemen László utca		Kalotaszeg utca	
Akadémia		Hengermalom út	
Budagyöngye		Hauszmann Alajos utca	
Nagyajtai utca		Fővárosi Művelődési Ház	
Szent János Kórház		Bocskai út	
Fogaskerekű Vasút		Móricz Zsigmond körtér	
Nyúl utca		Bertalan Lajos utca	
Moszkva tér M2		Szent Gellért tér	
Déli pályaudvar		Döbrentei tér	
Mikó utca		Dózsa György tér	
Krisztina tér		Krisztina tér	
Dózsa György tér		Mikó utca	
Döbrentei tér		Déli pályaudvar M2	
Szent Gellért tér		Moszkva tér M2	
Bertalan Lajos utca		Nyúl utca	
Móricz Zsigmond körtér		Fogaskerekű Vasút	
Bocskai út		Szent János Kórház	
Fővárosi Művelődési Ház		Nagyajtai utca	
Bártfai utca		Budagyöngye	
Etele út		Akadémia	
Kalotaszeg utca		Kelemen László utca	
Andor utca		Zuhatag sor	
Albertfalva, kitérő		Nagyhíd	
Albertfalva utca		Vadaskerti utca	
Fonyód utca		Völgy utca	
Forgalmi utca		Heinrich István út	
Savoya Park vá.		Hűvösvölgy vá.	

 **19**
VILLAMOS

Útvonal:

BATTHYÁNY TÉR FELÉ:

Etele tér, Kelenföldi pályaudvar vá. – Vasút utca – Bartók Béla út – Kosztolányi Dezső tér – Bartók Béla út – Móricz Zsigmond körtér – Bartók Béla út – Szent Gellért rakpart – Döbrentei tér – Várkert rakpart – Bem rakpart – Batthyány tér vá.

ETELE TÉR, KELENFÖLDI PÁLYAUDVAR FELÉ:

Batthyány tér vá. – Bem rakpart – Várkert rakpart – Döbrentei tér – Szent Gellért rakpart – Bartók Béla út – Móricz Zsigmond körtér – Bartók Béla út – Kosztolányi Dezső tér – Bartók Béla út – Vasút utca – Etele tér, Kelenföldi pályaudvar vá.

Megállóhelyek:

BATTHYÁNY TÉR FELÉ	M.idő (perc)	ETELE TÉR, KELENFÖLDI PÁLYAUDVAR FELÉ	M.idő (perc)
Etele tér, Kelenföldi pályaudvar vá.	-	Batthyányi tér vá.	-
Szent Gellért Templom	1	Halász utca	1
Csóka utca	3	Lánchíd	2
Tétényi út	5	Ybl Miklós tér	4
Kosztolányi Dezső tér	7	Döbrentei tér	6
Móricz Zsigmond körtér	9	Szent Gellért tér	10
Bertalan Lajos utca	11	Bertalan Lajos utca	12
Szent Gellért tér	13	Móricz Zsigmond körtér	14
Döbrentei tér	17	Kosztolányi Dezső tér	16
Ybl Miklós tér	18	Tétényi út	18
Lánchíd	20	Csóka utca	19
Halász utca	21	Szent Gellért Templom	21
Batthyány tér vá	23	Etele tér, Kelenföldi pályaudvar vá.	23

Változatlan

 **21**
VILLAMOS

Útvonal:

NAGYSÁNDOR JÓZSEF UTCA FELÉ:

Ferenc körút vá. – Mester utca – Könyves Kálmán körút – Gubacsi út – Határ út – Török Flóris utca – Nagysándor József utca vá.

FERENC KÖRÚT FELÉ:

Nagysándor József utca vá. – Nagysándor József utca – Jókai Mór utca – Határ út – Gubacsi út – Könyves Kálmán körút – Mester utca – Ferenc körút vá.

Megállóhelyek:

NAGYSÁNDOR JÓZSEF UTCA FELÉ	M.idő (perc)	FERENC KÖRÚT FELÉ	M.idő (perc)
Ferenc körút vá.		Nagysándor József utca vá.	
Ipar utca		Szent Imre herceg utca	
Szakorvosi rendelő		Vécsey utca	
Haller utca		Szabótelep	
Vágóhíd utca		Kossuth Lajos utca	
Könyves Kálmán körút		Thököly utca	
Koppány utca		Határ út	
Földváry utca		Ősz utca	
Magyar Aszfalt		Gubacsi út	
Kén utca		FÉG	
Illatos út		Timót utca	
Timót utca		Illatos út	
FÉG		Kén utca	
Határ út		Magyar Aszfalt	
Török Flóris utca		Földváry utca	
János tér		Koppány utca	
Kossuth Lajos utca		Könyves Kálmán körút	
Nagysándor József utca vá.		Vágóhíd utca	
		Haller utca	
		Bokréta utca	
		Ferenc körút vá.	

 **21A**
VILLAMOS

Útvonal:

KOPPÁNY UTCA FELÉ:

Ferenc körút vá. – Mester utca – Könyves Kálmán körút – Gubacsi út – Koppány utca vá.

FERENC KÖRÚT FELÉ:

Koppány utca vá. – Gubacsi út – Könyves Kálmán körút – Mester utca – Ferenc körút vá.

Megállóhelyek:

KOPPÁNY UTCA FELÉ	M.idő (perc)	FERENC KÖRÚT FELÉ	M.idő (perc)
Ferenc körút vá.		Koppány utca vá.	
Ipar utca		Könyves Kálmán körút	
Szakorvosi rendelő		Vágóhid utca	
Haller utca		Haller utca	
Vágóhid utca		Bokréta utca	
Könyves Kálmán körút		Ferenc körút vá.	
Koppány utca vá.			

30A villamos új jelzése

 **24**
VILLAMOS

Útvonal:

KÖZVÁGÓHÍD FELÉ:

Baross tér (Festetics György utca) vá. – Festetics György utca – Fiumei út – Orczy tér – Orczy út – Nagyvárad tér – Haller utca – Soroksári út – Közvágóhíd vá.

BAROSS TÉR (FESTETICS GYÖRGY UTCA) FELÉ:

Közvágóhíd vá. – Soroksári út – Haller utca – Nagyvárad tér – Orczy út – Orczy tér – Fiumei út – Festetics György utca – Baross tér (Festetics György utca) vá.

Megállóhelyek:

KÖZVÁGÓHÍD FELÉ	M.idő (perc)	BAROSS TÉR (FESTETICS GYÖRGY UTCA) FELÉ	M.idő (perc)
Baross tér (Festetics György utca) vá.		Közvágóhíd vá.	
Dologház utca		Millenniumi Kulturális Központ	
Salgótarjáni utca		Haller utca	
Orczy tér		Mester utca	
Golgota tér		Balázs Béla utca	
Elnök utca		Nagyvárad tér	
Nagyvárad tér		Elnök utca	
Balázs Béla utca		Golgota tér	
Mester utca		Orczy tér	
Soroksári út		Salgótarjáni utca	
Millenniumi Kulturális Központ		Dologház utca	
Közvágóhíd vá.		Baross tér (Festetics György utca) vá.	

Változatlan

 **28**
VILLAMOS

Útvonal:

ÚJ KÖZTEMETŐ, KOZMA UTCA FELÉ:

Blaha Lujza tér (Népszínház utca) vá. – Népszínház utca – Teleki László tér – Fiumei út – Orczy tér – Kőbányai út – Körösi Csoma Sándor út – Élessarok – Jászberényi út – Maglódi út – Sírkert út – Kozma utca – Új köztemető, Kozma utca vá.

BLAHA LUJZA TÉR (NÉPSZÍNHÁZ UTCA) FELÉ:

Új köztemető, Kozma utca vá. – Sírkert út – Maglódi út – Jászberényi út – Élessarok – Körösi Csoma Sándor út – Kőbányai út – Orczy tér – Fiumei út – Teleki László tér – Népszínház utca – Blaha Lujza tér (Népszínház utca) vá.

ÚJ KÖZTEMETŐ, KOZMA UTCA FELÉ	Megállóhelyek:		M.idő (perc)
	M.idő (perc)	BLAHA LUJZA TÉR (NÉPSZÍNHÁZ UTCA) FELÉ	
Blaha Lujza tér (Népszínház utca) vá.	-	Új köztemető, Kozma utca vá.	-
Nagy Fuvaros utca	2	Új köztemető, főbejárat	2
Teleki László tér	3	Maglódi út	4
Salgótarjáni utca	4	Sibrik Miklós út	6
Orczy tér	5	Bajcsy-Zsilinszky Kórház	8
Kőbányai út 21.	6	Kada utca	9
Kőbányai út 31.	7	Kocka utca	11
Könyves Kálmán körút	8	Gitár utca	12
Északi Járműjavító	9	Jászberényi út	14
Egészségház	10	Sörgyár	15
Mázsa utca	11	Élessarok	16
Liget tér	13	Ónodi utca	18
Szent László tér	15	Szent László tér	20
Ónodi utca	16	Liget tér	22
Élessarok	18	Mázsa utca	23
Sörgyár	20	Egészségház	24
Maglódi út	21	Északi Járműjavító	25
Gitár utca	23	Könyves Kálmán körút	26
Kocka utca	25	Kőbányai út 31.	27
Kada utca	27	Kőbányai út 21.	28
Bajcsy-Zsilinszky Kórház	29	Orczy tér	29
Sibrik Miklós út	30	Salgótarjáni utca	30
Sírkert út	32	Teleki László tér	32
Új köztemető, főbejárat	33	Köztársaság tér	33
Új köztemető, Kozma utca vá.	35	Blaha Lujza tér (Népszínház utca) vá.	35

Változatlan

 **37**
VILLAMOS

Útvonal:

IZRAELITA TEMETŐ FELÉ:

Blaha Lujza tér (Népszínház utca) vá. – Népszínház utca – Teleki László tér – Dobozi utca – Magdolna utca – Sagótarjáni utca – Pongrác út – Kolozsvári utca – Élessarok – Jászberényi út – Maglódi út – Sírkert út – Kozma utca – Izraelita temető vá.

BLAHA LUJZA TÉR (NÉPSZÍNHÁZ UTCA) FELÉ:

Izraelita temető vá. – Kozma utca – Sírkert út – Maglódi út – Jászberényi út – Élessarok – Kolozsvári utca – Pongrác út – Salgótarjáni utca – Magdolna utca – Dobozi utca – Teleki László tér – Népszínház utca – Blaha Lujza tér (Népszínház utca) vá.

Megállóhelyek:

IZRAELITA TEMETŐ FELÉ	M.idő (perc)	BLAHA LUJZA TÉR (NÉPSZÍNHÁZ UTCA) FELÉ	M.idő (perc)
Blaha Lujza tér (Népszínház utca) vá.	-	Izraelita temető vá.	-
Nagy Fuvaros utca	2	Új köztemető, Kozma utca	2
Teleki László tér	4	Új köztemető, főbejárat	4
Fiumei út	5	Maglódi út	5
MÁV, X. kapu	7	Sibrik Miklós út	6
Asztalos Sándor út	9	Bajcsy-Zsilinszky Kórház	7
Hungária körút	10	Kada utca	8
Zách utca, Kőbányai garázs	12	Kocka utca	9
Pongrác út	14	Gitár utca	10
Órház	17	Jászberényi út	11
Halom utca	18	Sörgyár	12
Kőbánya felső vasútállomás	19	Élessarok	14
Élessarok	20	Kőbánya felső vasútállomás	15
Sörgyár	22	Halom utca	16
Maglódi út	23	Órház	18
Gitár utca	24	Pongrác út	20
Kocka utca	25	Zách utca, Kőbányai garázs	22
Kada utca	26	Hungária körút	23
Bajcsy-Zsilinszky Kórház	27	Asztalos Sándor út	25
Sibrik Miklós út	28	MÁV, X. kapu	27
Sírkert út	30	Fiumei út	29
Új köztemető, főbejárat	31	Teleki László tér	32
Új köztemető, Kozma utca	33	Köztársaság tér	33
Izraelita temető vá.	35	Blaha Lujza tér (Népszínház utca) vá.	35

Változatlan

 **37A**
VILLAMOS

Útvonal:

SÖRGYÁR FELÉ:

Blaha Lujza tér (Népszínház utca) vá. – Népszínház utca – Teleki László tér – Dobozi utca – Magdolna utca – Salgótarjáni utca – Pongrác út – Kolozsvári utca – Élessarok – Jászberényi út – Sörgyár vá.

BLAHA LUJZA TÉR (NÉPSZÍNHÁZ UTCA) FELÉ:

Sörgyár vá. – Jászberényi út – Élessarok – Kolozsvári utca – Pongrác út – Salgótarjáni utca – Magdolna utca – Dobozi utca – Teleki László tér – Népszínház utca – Blaha Lujza tér (Népszínház utca) vá.

Megállóhelyek:

SÖRGYÁR FELÉ	M.idő (perc)	BLAHA LUJZA TÉR (NÉPSZÍNHÁZ UTCA) FELÉ	M.idő (perc)
Blaha Lujza tér (Népszínház utca) vá.		Sörgyár vá.	
Nagy Fuvaros utca		Élessarok	
Teleki László tér		Kőbánya felső vasútállomás	
Fiumei út		Halom utca	
MÁV, X. kapu		Őrház	
Asztalos Sándor út		Pongrác út	
Hungária körút		Zách utca, Kőbányai garázs	
Zách utca, Kőbányai garázs		Hungária körút	
Pongrác út		Asztalos Sándor út	
Őrház		MÁV, X. kapu	
Halom utca		Fiumei út	
Kőbánya felső vasútállomás		Teleki László tér	
Élessarok		Köztársaság tér	
Sörgyár vá.		Blaha Lujza tér (Népszínház utca) vá.	



VILLAMOS

Útvonal:

KAMARAERDEI IFJÚSÁGI PARK FELÉ:

Batthyány tér vá. – Bem rakpart – Várkert rakpart – Döbrentei tér – Szent Gellért rakpart – Bartók Béla út – Móricz Zsigmond körtér – Fehérvári út – felüljáró – Anna utca – Ady Endre út – Rózsavölgy – Kőérberek – Susulyka utca – Kamaraerdei Ifjúsági Park vá.

BATTHYÁNY TÉR FELÉ:

Kamaraerdei Ifjúsági Park vá. – Susulyka utca – Kőérberek – Rózsavölgy – Ady Endre út – Anna utca – felüljáró – Fehérvári út – Móricz Zsigmond körtér – Bartók Béla út – Szent Gellért rakpart – Döbrentei tér – Várkert rakpart – Bem rakpart – Batthyány tér vá.

Megállóhelyek:

KAMARAERDEI IFJÚSÁGI PARK FELÉ	M.idő (perc)	BATTHYÁNY TÉR FELÉ	M.idő (perc)
Batthyány tér vá.	-	Kamaraerdei Ifjúsági Park vá.	-
Halász utca	1	Repülőtér	2
Lánchíd	2	Fülőke utca	3
Ybl Miklós tér	4	Kőérberek	4
Döbrentei tér	6	Balatoni út	5
Szent Gellért tér	10	Kelenvölgy	7
Bertalan Lajos utca	12	Pék utca	9
Móricz Zsigmond körtér	14	Rózsavölgy felső	10
Bocskai út	16	Rózsavölgy alsó	12
Fővárosi Művelődési Ház	18	Budafoki elágazás	14
Bártfai utca	19	Forgalmi utca	16
Etele út	21	Vegyész utca	17
Kalotaszeg utca	22	Építész utca	18
Andor utca	23	Albertfalva, kitérő	20
Albertfalva, kitérő	24	Galvani utca	21
Albertfalva utca	26	Kalotaszeg utca	22
Fonyód utca	27	Hengermalom út	23
Forgalmi utca	28	Hauszmann Alajos utca	25
Budafoki elágazás	30	Fővárosi Művelődési Ház	26
Rózsavölgy alsó	32	Bocskai út	28
Rózsavölgy felső	33	Móricz Zsigmond körtér	30
Pék utca	35	Bertalan Lajos utca	32
Kelenvölgy	36	Szent Gellért tér	34
Balatoni út	38	Döbrentei tér	38
Kőérberek	39	Ybl Miklós tér	39
Fülőke utca	41	Lánchíd	41
Repülőtér	42	Halász utca	42
Kamaraerdei Ifjúsági Park vá.	44	Batthyány tér vá.	44

Változatlan

 **42**
VILLAMOS

Útvonal:

KISPEST, TULIPÁN UTCA FELÉ:
Kispest, Határ út vá. – Ady Endre út – Kispest, Tulipán utca vá.

KISPEST, HATÁR ÚT FELÉ:
Kispest, Tulipán utca vá. – Ady Endre út – Kispest, Határ út vá.

Megállóhelyek:

KISPEST, TULIPÁN UTCA FELÉ	M.idő (perc)	KISPEST, HATÁR ÚT FELÉ	M.idő (perc)
Kispest, Határ út vá.		Kispest, Tulipán utca vá.	
Corvin körút		Vas Gereben utca	
Bercsényi utca		Kossuth Lajos utca	
Templom tér		Templom tér	
Kossuth Lajos utca		Arany János utca	
Vas Gereben utca		Corvin körút	
Kispest, Tulipán utca vá.		Kispest, Határ út vá.	

Változatlan



VILLAMOS

Útvonal:

BUDAFOK, VÁROSHÁZ TÉR FELÉ:

Deák Ferenc tér vá. – Károly körút – Múzeum körút – Kálvin tér – Vámház körút – Fővám tér – Szabadság híd – Szent Gellért tér – Bartók Béla út – Móricz Zsigmond körtér – Fehérvári út – felüljáró – Leányka utca – Mária Terézia utca – Budafok, Városház tér vá.

DEÁK FERENC TÉR FELÉ:

Budafok, Városház tér vá. – Mária Terézia utca – Leányka utca – felüljáró – Fehérvári út – Móricz Zsigmond körtér – Bartók Béla út – Szent Gellért tér – Szabadság híd – Fővám tér – Vámház körút – Kálvin tér – Múzeum körút – Károly körút – Deák Ferenc tér vá.

Megállóhelyek:

BUDAFOK, VÁROSHÁZ TÉR FELÉ	M.idő (perc)	DEÁK FERENC TÉR FELÉ	M.idő (perc)
Deák Ferenc tér vá.	-	Budafok, Városház tér vá.	-
Astoria	2	Savoyai Jenő tér	1
Kálvin tér	5	Leányka utcai lakótelep	3
Fővám tér	8	Budafoki elágazás	4
Szent Gellért tér	11	Forgalmi utca	6
Bertalan Lajos utca	13	Vegyész utca	7
Móricz Zsigmond körtér	14	Építész utca	8
Bocskai út	15	Albertfalva, kitérő	10
Fővárosi Művelődési Ház	17	Galvani utca	11
Bártfai utca	18	Kalotaszeg utca	12
Etele út	20	Hengermalom út	13
Kalotaszeg utca	21	Hauszmann Alajos utca	15
Andor utca	22	Fővárosi Művelődési Ház	16
Albertfalva, kitérő	23	Bocskai út	18
Albertfalva utca	24	Móricz Zsigmond körtér	19
Fonyód utca	25	Bertalan Lajos utca	21
Forgalmi utca	26	Szent Gellért tér	23
Budafoki elágazás	28	Fővám tér	25
Leányka utcai lakótelep	30	Kálvin tér	28
Savoyai Jenő tér	32	Astoria	30
Budafok, Városház tér vá.	33	Deák Ferenc tér vá.	33

Eredeti útvonal

 **49**
VILLAMOS

Útvonal:

DEÁK FERENC TÉR FELÉ:

Etele tér, Kelenföldi pályaudvar vá. – Vasút utca – Bartók Béla út – Kosztolányi Dezső tér – Bartók Béla út – Móricz Zsigmond körtér – Bartók Béla út – Szent Gellért tér – Szabadság híd – Fővám tér – Vámház körút – Kálvin tér – Múzeum körút – Károly körút – Deák Ferenc tér vá.

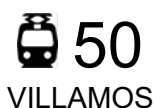
ETELE TÉR, KELENFÖLDI PÁLYAUDVAR FELÉ:

Deák Ferenc tér vá. – Károly körút – Múzeum körút – Kálvin tér – Vámház körút – Fővám tér – Szabadság híd – Szent Gellért tér – Bartók Béla út – Móricz Zsigmond körtér – Bartók Béla út – Kosztolányi Dezső tér – Bartók Béla út – Vasút utca – Etele tér, Kelenföldi pályaudvar vá.

Megállóhelyek:

DEÁK FERENC TÉR FELÉ	M.idő (perc)	ETELE TÉR, KELENFÖLDI PÁLYAUDVAR FELÉ	M.idő (perc)
Etele tér, Kelenföldi pályaudvar vá.	-	Deák Ferenc tér vá.	-
Szent Gellért Templom	1	Astoria	2
Csóka utca	3	Kálvin tér	5
Tétényi út	5	Fővám tér	7
Kosztolányi Dezső tér	7	Szent Gellért tér	10
Móricz Zsigmond körtér	9	Bertalan Lajos utca	12
Bertalan Lajos utca	11	Móricz Zsigmond körtér	14
Szent Gellért tér	13	Kosztolányi Dezső tér	16
Fővám tér	16	Tétényi út	18
Kálvin tér	16	Csóka utca	19
Astoria	18	Szent Gellért Templom	21
Deák Ferenc tér vá.	20	Etele tér, Kelenföldi pályaudvar vá.	23

Eredeti útvonal



Útvonal:

PESTSZENTLŐRINC, BÉKE TÉR FELÉ:

Kispest, Határ út vá. – Üllői út – Pestszentlőrinc, Béke tér vá.

KISPEST, HATÁR ÚT FELÉ:

Pestszentlőrinc, Béke tér vá. – Üllői út – Kispest, Határ út vá.

Megállóhelyek:

PESTSZENTLŐRINC, BÉKE TÉR FELÉ	M.idő (perc)	KISPEST, HATÁR ÚT FELÉ	M.idő (perc)
Kispest, Határ út vá.	-	Pestszentlőrinc, Béke tér vá.	-
Corvin körút	2	Ungvár utca	1
Lehel utca	4	Bajcsy-Zsilinszky utca	2
Kossuth tér	5	Honvéd utca	3
Fő utca	6	Iparvasút	4
Árpád utca	8	Földváry utca	5
Villanytelep	9	Szarvas csárda tér	7
Lajosmizsei sorompó	10	Thököly út	9
Tinódi utca	11	Teleki utca	10
Darányi Ignác utca	12	Kemény Zsigmond utca	11
Kemény Zsigmond utca	14	Bethlen utca	12
Baross utca	15	Ferenc utca	13
Városház utca	16	Lajosmizsei sorompó	14
Szarvas csárda tér	18	Villanytelep	15
Madarász utca	20	Táncsics Mihály utca	17
Iparvasút	21	Fő utca	19
Sallai Imre utca	22	Kossuth tér	20
Nagyenyed utca	23	Lehel utca	21
Tarkó utca	24	Nyáry Pál utca	23
Pestszentlőrinc, Béke tér vá.	25	Kispest, Határ út vá.	25

Változatlan

 **52**
VILLAMOS

Útvonal:

PESTERZSÉBET-PACSIRTATELEP FELÉ:

Kispest, Határ út vá. – Ferde utca – Határ út – Török Flóris utca – Nagysándor József utca – Vörösmarty utca – Előd utca – Pesterzsébet-Pacsirtatelep vá.

KISPEST, HATÁR ÚT FELÉ:

Pesterzsébet-Pacsirtatelep vá. – Előd utca – Török Flóris utca – Székelyhid utca – Ady Endre utca – Nagysándor József utca – Jókai Mór utca – Határ út – Ferde utca – Kispest, Határ út vá.

Megállóhelyek:

PESTERZSÉBET- PACSIRTATELEP FELÉ	M.idő (perc)	KISPEST, HATÁR ÚT FELÉ	M.idő (perc)
Kispest, Határ út vá.	-	Pesterzsébet-Pacsirtatelep vá.	-
Távíró köz	2	Frangepán utca	1
Nagykőrösi út	4	Wesselényi utca	3
Mártírok útja	6	Székelyhid utca	4
Jókai Mór utca	7	Pöltenberg utca	5
Ősz utca	9	Nagysándor József utca	7
Török Flóris utca	11	Szent Imre herceg utca	9
János tér	12	Vécsey utca	10
Kossuth Lajos utca	14	Szabótelep	11
Nagysándor József utca	15	Kossuth Lajos utca	13
Vörösmarty utca	17	Thököly utca	14
Pöltenberg utca	18	Határ út	15
Klapka utca	19	Mártírok útja	17
Akácfa utca	20	Nagykőrösi út	19
Károly utca	21	Mészáros Lőrinc utca	21
Ábrahám Géza utca	22	Kispest, Határ út vá.	23
Pesterzsébet-Pacsirtatelep vá.	23		

Változatlan



Útvonal:

MÓRICZ ZSIGMOND KÖRTÉR FELÉ:

Hűvösvölgy vá. – Völgy utca – Alsó Völgy utca – Versec sor – Hűvösvölgyi út – Szilágyi Erzsébet fasor – Moszkva tér – Krisztina körút – Magyar jakobinusok tere – Alkotás utca – Budaörsi út – Villányi út – Móricz Zsigmond körtér vá.

HÚVÖSVÖLGY FELÉ:

Móricz Zsigmond körtér vá. – Villányi út – Budaörsi út – Alkotás utca – Magyar jakobinusok tere – Krisztina körút – Moszkva tér – Szilágyi Erzsébet fasor – Hűvösvölgyi út – Versec sor – Alsó Völgy utca – Völgy utca – Hűvösvölgy vá.

Megállóhelyek:

MÓRICZ ZSIGMOND KÖRTÉR FELÉ	M.idő (perc)	HÚVÖSVÖLGY FELÉ	M.idő (perc)
Hűvösvölgy vá.		Móricz Zsigmond körtér vá.	
Heinrich István út		Tas vezér utca	
Völgy utca		Szüret utca	
Vadaskerti utca		Késmárki utca	
Nagyhíd		Karolina út	
Zuhatag sor		Budaörsi út	
Kelemen László utca		Hegyalja út	
Akadémia		Csörsz utca	
Budagyöngye		Márvány utca	
Nagyajtai utca		Nagyenyed utca	
Szent János Kórház		Déli pályaudvar	
Fogaskerekű Vasút		Fogaskerekű Vasút	
Nyúl utca		Szent János Kórház	
Moszkva tér		Nagyajtai utca	
Déli pályaudvar		Budagyöngye	
Nagyenyed utca		Akadémia	
Királyhágó utca		Kelemen László utca	
Csörsz utca		Zuhatag sor	
Hegyalja út		Nagyhíd	
Budaörsi út		Vadaskerti utca	
Karolina út		Völgy utca	
Elek utca		Heinrich István út	
Badacsonyi utca		Hűvösvölgy vá.	
Tas vezér utca			
Móricz Zsigmond körtér vá.			



Útvonal:

FARKASRÉT, MÁRTON ÁRON TÉR FELÉ:

Szent János Kórház vá. – Szilágyi Erzsébet fasor – Moszkva tér – Krisztina körút – Magyar jakobinusok tere – Alkotás utca – Nagyenyed utca – Böszörményi út – Apor Vilmos tér – Jagelló út – Németvölgyi út – Érdi út – Farkasrét, Márton Áron tér vá.

SZENT JÁNOS KÓRHÁZ FELÉ:

Farkasrét, Márton Áron tér vá.– Érdi út – Németvölgyi út – Jagelló út – Apor Vilmos tér – Böszörményi út – Nagyenyed utca – Alkotás utca – Magyar jakobinusok tere – Krisztina körút – Moszkva tér – Szilágyi Erzsébet fasor – Szent János Kórház vá.

Megállóhelyek:

FARKASRÉT, MÁRTON ÁRON TÉR FELÉ	M.idő (perc)	SZENT JÁNOS KÓRHÁZ FELÉ	M.idő (perc)
Szent János Kórház vá.		Farkasrét, Márton Áron tér vá.	
Fogaskerekű Vasút		Süveg utca	
Nyúl utca		Farkasréti temető, főbejárat	
Moszkva tér M2		Liptó utca	
Déli pályaudvar		Vas Gereben utca	
Istenhegyi út		Zólyomi lépcső	
Királyhágó tér		Apor Vilmos tér	
Kiss János altábornagy utca		Kiss János altábornagy utca	
Apor Vilmos tér		Királyhágó tér	
Zólyomi lépcső		Nagyenyed utca	
Vas Gereben utca		Déli pályaudvar M2	
Liptó utca		Moszkva tér M2	
Farkasréti temető, főbejárat		Nyúl utca	
Érdi út		Fogaskerekű Vasút	
Farkasrét, Márton Áron tér vá.		Szent János Kórház vá.	

 **59A**
VILLAMOS

Útvonal:

FARKASRÉT, MÁRTON ÁRON TÉR FELÉ:

Moszkva tér vá.– Krisztina körút – Magyar jakobinusok tere – Alkotás utca – Nagyenyed utca – Böszörményi út – Apor Vilmos tér – Jagelló út – Németvölgyi út – Érdi út – Farkasrét, Márton Áron tér vá.

MOSZKVA TÉR FELÉ:

Farkasrét, Márton Áron tér vá.– Érdi út – Németvölgyi út – Jagelló út – Apor Vilmos tér – Böszörményi út – Nagyenyed utca – Alkotás utca – Magyar jakobinusok tere – Krisztina körút – Moszkva tér vá.

Megállóhelyek:

FARKASRÉT, MÁRTON ÁRON TÉR FELÉ	M.idő (perc)	MOSZKVA TÉR FELÉ	M.idő (perc)
Moszkva tér vá.		Farkasrét, Márton Áron tér vá.	
Déli pályaudvar		Süveg utca	
Istenhegyi út		Farkasréti temető, főbejárat	
Királyhágó tér		Liptó utca	
Kiss János altábornagy utca		Vas Gereben utca	
Apor Vilmos tér		Zólyomi lépcső	
Zólyomi lépcső		Apor Vilmos tér	
Vas Gereben utca		Kiss János altábornagy utca	
Liptó utca		Királyhágó tér	
Farkasréti temető, főbejárat		Nagyenyed utca	
Érdi út		Déli pályaudvar M2	
Farkasrét, Márton Áron tér vá.		Moszkva tér vá.	

Este és hétvégén 59-es rövidítve

 **61**
VILLAMOS

Útvonal:

MÓRICZ ZSIGMOND KÖRTÉR FELÉ:

Moszkva tér vá. – Krisztina körút – Magyar jakobinusok tere – Alkotás utca – Budaörsi út – Villányi út – Móricz Zsigmond körtér vá.

MOSZKVA TÉR FELÉ:

Móricz Zsigmond körtér vá. – Villányi út – Budaörsi út – Alkotás utca – Magyar jakobinusok tere – Krisztina körút – Moszkva tér vá.

Megállóhelyek:

MÓRICZ ZSIGMOND KÖRTÉR FELÉ	M.idő (perc)	MOSZKVA TÉR FELÉ	M.idő (perc)
Moszkva tér vá.	-	Móricz Zsigmond körtér vá.	-
Déli pályaudvar	3	Tas vezér utca	1
Nagyenyed utca	4	Szüret utca	2
Királyhágó utca	5	Késmárki utca	3
Csörsz utca	7	Karolina út	4
Hegyalja út	8	Budaörsi út	5
Budaörsi út	9	Hegyalja út	6
Karolina út	11	Csörsz utca	8
Elek utca	12	Márvány utca	9
Badacsonyi utca	13	Nagyenyed utca	10
Tas vezér utca	14	Déli pályaudvar	12
Móricz Zsigmond körtér vá.	15	Moszkva tér vá.	15

Változatlan



VILLAMOS

Útvonal:

BLAHA LUJZA TÉR (NÉPSZÍNHÁZ UTCA) FELÉ:

Mézeskalács tér vá. – Kolozsvár utca – Erzsébet királyné útja – Nagy Lajos király útja – Örs vezér tere – Fehér út – Élessarok – Körösi Csoma Sándor út – Kőbányai út – Orczy tér – Fiumei út – Teleki László tér – Népszínház utca – Blaha Lujza tér (Népszínház utca) vá.

MÉZESKALÁCS TÉR FELÉ:

Blaha Lujza tér (Népszínház utca) vá. – Népszínház utca – Teleki László tér – Fiumei út – Orczy tér – Kőbányai út – Körösi Csoma Sándor út – Élessarok – Fehér út – Örs vezér tere – Nagy Lajos király útja – Erzsébet királyné útja – Kolozsvár utca – Mézeskalács tér vá.

Megállóhelyek:

MÁZSA TÉR FELÉ	M.idő (perc)	MÉZESKALÁCS TÉR FELÉ	M.idő (perc)
Mézeskalács tér vá.	-	Blaha Lujza tér (Népszínház utca) vá.	-
Tóth István utca		Nagy Fuvaros utca	
Öv utca		Teleki László tér	
Miskolci utca		Salgótarjáni utca	
Rákospatak utca		Orczy tér	
Fűrészt utca		Kőbányai út 21.	
Nagy Lajos király útja		Kőbányai út 31.	
Czobor utca		Könyves Kálmán körút	
Kerékgyártó utca		Északi Járműjavító	
Bosnyák tér		Egészség ház	
Szugló utca		Mázsa utca	
Egressy út		Liget tér	
Jeszenák János utca		Szent László tér	
Fogarasi út		Ónodi utca	
Tihamér utca		Élessarok	
Örs vezér tere – Zugló		Terebesi utca	
Örs vezér tere – Kőbánya		Finommechanikai Rt.	
Finommechanikai Rt.		Örs vezér tere – Kőbánya	
Terebesi utca		Örs vezér tere – Zugló	
Élessarok		Tihamér utca	
Ónodi utca		Fogarasi út	
Szent László tér		Jeszenák János utca	
Liget tér		Egressy út	
Mázsa utca		Szugló utca	
Egészség ház		Bosnyák tér	
Északi Járműjavító		Kerékgyártó utca	
Könyves Kálmán körút		Erzsébet királyné útja	

Kőbányai út 31.

Kőbányai út 21.

Orczy tér

Salgótarjáni utca

Teleki László tér

Köztársaság tér

Blaha Lujza tér (Népszínház utca) vá.

Fűrész utca

Rákospatak utca

Miskolci utca

Öv utca

Tóth István utca

Mézeskalács tér vá.

62-es meghosszabbítása 28-as vonalán

 **62A**

VILLAMOS

Útvonal:

MÁZSA TÉR FELÉ:

Mézeskalács tér vá. – Kolozsvár utca – Erzsébet királyné útja – Nagy Lajos király útja – Örs vezér tere – Fehér út – Élessarok – Körösi Csoma Sándor út – Bihari utca – Mázsa tér vá.

MÉZESKALÁCS TÉR FELÉ:

Mázsa tér vá. – Bihari utca – Körösi Csoma Sándor út – Élessarok – Fehér út – Örs vezér tere – Nagy Lajos király útja – Erzsébet királyné útja – Kolozsvár utca – Mézeskalács tér vá.

Megállóhelyek:

MÁZSA TÉR FELÉ	M.idő (perc)	MÉZESKALÁCS TÉR FELÉ	M.idő (perc)
Mézeskalács tér vá.	-	Mázsa tér vá.	-
Tóth István utca	1	Liget tér	2
Öv utca	3	Szent László tér	4
Miskolci utca	4	Ónodi utca	6
Rákospatak utca	6	Élessarok	7
Fűrész utca	7	Terebesi utca	9
Nagy Lajos király útja	8	Finommechanikai Rt.	10
Czobor utca	9	Örs vezér tere – Kőbánya	12
Kerékgyártó utca	10	Örs vezér tere – Zugló	14
Bosnyák tér	12	Tihamér utca	15
Szugló utca	14	Fogarasi út	16
Egressy út	15	Jeszenák János utca	18
Jeszenák János utca	17	Egressy út	20
Fogarasi út	18	Szugló utca	21
Tihamér utca	19	Bosnyák tér	23
Örs vezér tere – Zugló	21	Kerékgyártó utca	25
Örs vezér tere – Kőbánya	23	Erzsébet királyné útja	27
Finommechanikai Rt.	24	Fűrész utca	29
Terebesi utca	26	Rákospatak utca	31
Élessarok	28	Miskolci utca	32
Ónodi utca	30	Öv utca	33
Szent László tér	32	Tóth István utca	34
Liget tér	33	Mézeskalács tér vá.	35
Mázsa tér vá.	35		

62-es betétjárata (mai 62-es)

 **69**
VILLAMOS

Útvonal:

MEXIKÓI ÚT FELÉ:

Újpalota, Erdőkerülő utca vá. – Zsókavár utca – **Nyírpalota út** – Páskomliget utca – Bánkút utca – Vasutastelep utca – Besenyő park – Kolozsvár utca – Erzsébet királyné útja – Mexikói út – Mexikói út vá.

ÚJPALOTA, ERDŐKERÜLŐ UTCA FELÉ:

Mexikói út vá. – Mexikói út – Erzsébet királyné útja – Kolozsvár utca – Besenyő park – Vasutastelep utca – Bánkút utca – Páskomliget utca – Nyírpalota út – Zsókavár utca – Újpalota, Erdőkerülő utca vá.

Megállóhelyek:

MEXIKÓI ÚT FELÉ	M.idő (perc)	ÚJPALOTA, ERDŐKERÜLŐ UTCA FELÉ	M.idő (perc)
Újpalota, Erdőkerülő utca vá.	-	Mexikói út vá.	-
Nyírpalota út		Erzsébet királyné útja, aluljáró	
Páskomliget utca		Laky Adolf utca	
Sárfű utca		Nagy Lajos király útja	
Szerencs utca		Fűrész utca	
Mézeskalács tér		Rákospatak utca	
Tóth István utca		Miskolci utca	
Öv utca		Öv utca	
Miskolci utca		Tóth István utca	
Rákospatak utca		Mézeskalács tér	
Fűrész utca		Szerencs utca	
Nagy Lajos király útja		Sárfű utca	
Laky Adolf utca		Nyírpalota út	
Erzsébet királyné útja, aluljáró		Zsókavár utca	
Mexikói út vá.		Újpalota, Erdőkerülő utca vá.	



TROLIBUSZ

Útvonal:

KOSSUTH LAJOS TÉR FELÉ:

Erzsébet királyné útja, aluljáró vá. – Erzsébet királyné útja – Zichy Mihály út – Dvorzsák sétány – Damjanich utca – Bajza utca – Városligeti fasor – Lövölde tér – Király utca – Nagymező utca – Kálmán Imre utca – Kozma Ferenc utca – Vértanúk tere – Kossuth Lajos tér vá.

ERZSÉBET KIRÁLYNÉ ÚTJA, ALULJÁRÓ FELÉ:

Kossuth Lajos tér vá. – Kossuth Lajos tér – Alkotmány utca – Kozma Ferenc utca – Kálmán Imre utca – Nagymező utca – Király utca – Lövölde tér – Városligeti fasor – Bajza utca – Damjanich utca – Dvorzsák sétány – Zichy Mihály út – Erzsébet királyné útja – Erzsébet királyné útja, aluljáró vá.

Megállóhelyek:

KOSSUTH LAJOS TÉR FELÉ	M.idő (perc)	ERZSÉBET KIRÁLYNÉ ÚTJA, ALULJÁRÓ FELÉ	M.idő (perc)
Erzsébet királyné útja, aluljáró vá.	-	Kossuth Lajos tér vá.	-
Hermína út	1	Honvéd utca	1
Olof Palme sétány	2	Bajcsy-Zsilinszky út	3
Dózsa György út	3	Zichy Jenő utca	4
Damjanich utca	4	Andrássy út	5
Nefelejcs utca	5	Akácfa utca	6
Városligeti fasor	6	Erzsébet körút	7
Lövölde tér	7	Izabella utca	9
Izabella utca	8	Lövölde tér	10
Teréz körút	9	Bajza utca	11
Nagymező utca	10	Nefelejcs utca	12
Andrássy út	11	Dózsa György út	13
Zichy Jenő utca	12	Városliget, Dvorzsák sétány	14
Bajcsy-Zsilinszky út	13	Olof Palme sétány	15
Honvéd utca	14	Hermína út	16
Kossuth Lajos tér vá.	15	Erzsébet királyné útja, aluljáró vá.	17



TROLIBUSZ

Útvonal:

THÖKÖLY ÚT (HERMINA ÚT) FELÉ:

Arany János utca vá. – Bank utca – Bajcsy-Zsilinszky út – Podmaniczky utca – Munkácsy Mihály utca – Szondi utca – Állatkerti út – Állatkerti körút – Hermina út – Thököly út (Hermina út) vá.

ARANY JÁNOS UTCA FELÉ:

Thököly út (Hermina út) vá. – Thököly út – Stefánia út – Ajtósi Dürer sor – Hermina út – Állatkerti körút – Állatkerti út – Szondi utca – Bajza utca – Podmaniczky utca – Bajcsy-Zsilinszky út – Arany János utca vá.

Megállóhelyek:

THÖKÖLY ÚT (HERMINA ÚT) FELÉ	M.idő (perc)	ARANY JÁNOS UTCA FELÉ:	M.idő (perc)
Arany János utca vá.	-	Thököly út (Hermina út) vá.	-
Podmaniczky utca	2	Thököly út (Stefánia út)	2
Teréz körút	3	Hermina út	4
Izabella utca	5	Erzsébet királyné útja	5
Szinyei Merse utca	6	Kacsóh Pongrác út	6
Bajza utca	7	Fővárosi Nagycirkusz	8
Munkácsy Mihály utca	8	Állatkert	9
Dózsa György út	9	Szondi utca	10
Állatkert	11	Rippl-Rónai utca	11
Széchenyi fürdő	12	Podmaniczky utca	12
Kacsóh Pongrác út	13	Szinyei Merse utca	13
Bethesda utca	14	Izabella utca	14
Erzsébet királyné útja	15	Teréz körút	15
Ajtósi Dürer sor	16	Bajcsy-Zsilinszky út	17
Thököly út (Hermina út) vá.	17	Arany János utca vá.	19

Változatlan



TROLIBUSZ

Útvonal:

BAROSS TÉR (BETHLEN GÁBOR UTCA) FELÉ:

Arany János utca vá. – Bank utca – Bajcsy-Zsilinszky út – Podmaniczky utca – Izabella utca – Dohány utca – István út – Bethlen Gábor utca – Baross tér (Bethlen Gábor utca) vá.


ARANY JÁNOS UTCA FELÉ:

Baross tér (Bethlen Gábor utca) vá. – **Garay utca** – Rottenbiller utca – Wesselényi utca – Izabella utca – Szondi utca – Vörösmarty utca – Podmaniczky utca – Bajcsy-Zsilinszky út – Arany János utca vá.

Megállóhelyek:

BAROSS TÉR (BETHLEN GÁBOR UTCA) FELÉ	M.idő (perc)	ARANY JÁNOS UTCA FELÉ	M.idő (perc)
Arany János utca vá.		Baross tér (Bethlen Gábor utca) vá.	
Podmaniczky utca		Péterfy Sándor utca	
Teréz körút		István út	
Izabella utca		Wesselényi utca	
Andrássy út		Dob utca	
Király utca		Király utca	
Wesselényi utca		Andrássy út	
Rottenbiller utca		Podmaniczky utca	
Baross tér (Bethlen Gábor utca) vá.		Teréz körút	
		Bajcsy-Zsilinszky út	
		Arany János utca vá.	

Útvonal, végállomás ideiglenes módosítása

**Útvonal:****BAROSS TÉR (BETHLEN GÁBOR UTCA) FELÉ:**

Arany János utca vá. – Bank utca – Bajcsy-Zsilinszky út – Podmaniczky utca – Izabella utca – Dohány utca – István út – Bethlen Gábor utca – Baross tér (Bethlen Gábor utca) vá.

ARANY JÁNOS UTCA FELÉ:

Baross tér (Bethlen Gábor utca) vá. – Baross tér – Rottenbiller utca – Wesselényi utca – Izabella utca – Szondi utca – Vörösmarty utca – Podmaniczky utca – Bajcsy-Zsilinszky út – Arany János utca vá.

Megállóhelyek:

BAROSS TÉR (BETHLEN GÁBOR UTCA) FELÉ	M.idő (perc)	ARANY JÁNOS UTCA FELÉ	M.idő (perc)
Arany János utca vá.	-	Baross tér (Bethlen Gábor utca) vá.	-
Podmaniczky utca	2	Péterfy Sándor utca	1
Teréz körút	3	István út	2
Izabella utca	5	Wesselényi utca	4
Andrássy út	6	Dob utca	5
Király utca	7	Király utca	6
Wesselényi utca	9	Andrássy út	7
Rottenbiller utca	11	Podmaniczky utca	8
Baross tér (Bethlen Gábor utca) vá.	13	Teréz körút	10
		Bajcsy-Zsilinszky út	12
		Arany János utca vá.	14



TROLIBUSZ

Útvonal:

KÁROLY KÖRÚT FELÉ:

Csáktornya park vá. – Ungvár utca – Kassai tér – Nagy Lajos király útja – felüljáró – Ógyalla köz – Szőnyi út – M3-as út – Kacsóh Pongrác úti felüljáró – Hermina út – Ajtósi Dürer sor – Dózsa György út – Dembinszky utca – Wesselényi utca – Károly körút vá.

CSÁKTORNYA PARK FELÉ:

Károly körút vá. – Dohány utca – István út – Ajtósi Dürer sor – Hermina út – Kacsóh Pongrác úti felüljáró – Kacsóh Pongrác út – Nagy Lajos király útja – Kassai tér – Ungvár utca – Róna park – Kacsóh Pongrác út – Csáktornya park vá.

Megállóhelyek:

KÁROLY KÖRÚT FELÉ	M.idő (perc)	CSÁKTORNYA PARK FELÉ	M.idő (perc)
Csáktornya park vá.	-	Károly körút vá.	-
Sárrét park	1	Nagy Diófa utca	1
Balázs utca	2	Erzsébet körút	3
Fűrész utca	3	Szövetség utca	4
Kassai tér	4	Rottenbiller utca	6
Szőnyi út	5	Nefelejcs utca	7
Teleki Blanka utca	6	Dózsa György út	9
Kacsóh Pongrác út	7	Zichy Géza utca	10
Bethesda utca	9	Hermina út	12
Erzsébet királyné útja	10	Erzsébet királyné útja	13
Ajtósi Dürer sor	12	Kacsóh Pongrác út	14
Zichy Géza utca	13	Amerikai út	15
Dózsa György út	14	Kassai tér	18
Dembinszky utca	16	Fűrész utca	19
Nefelejcs utca	17	Rákospatak utca	20
Wesselényi utca	18	Sárrét park	21
Almássy tér	20	Róna park	22
Erzsébet körút	21	Csáktornya park vá.	24
Nyár utca	22		
Károly körút vá.	24		

Megállóhelynév-módosítás



Útvonal:

MEXIKÓI ÚT FELÉ:

Csáktornya park vá. – Ungvár utca – Kassai tér – Nagy Lajos király útja – felüljáró – Ógyalla köz – Szőnyi út – Mexikói út – Mexikói út vá.

CSÁKTORNYA PARK FELÉ:

Mexikói út vá. – Amerikai út – Kacsóh Pongrác út – Nagy Lajos király útja – Kassai tér – Ungvár utca – Róna park – Kacsóh Pongrác út – Csáktornya park vá.

Megállóhelyek:

MEXIKÓI ÚT FELÉ	M.idő (perc)	CSÁKTORNYA PARK FELÉ	M.idő (perc)
Csáktornya park vá.	-	Mexikói út vá.	-
Sárrét park	1	Kassai tér	2
Balázs utca	2	Fűrész utca	3
Fűrész utca	3	Rákospatak utca	4
Kassai tér	4	Sárrét park	5
Szőnyi út	5	Róna park	6
Teleki Blanka utca	6	Csáktornya park vá.	7
Mexikói út	7		
Mexikói út vá.	8		



TROLIBUSZ

Útvonal:

JÁSZAI MARI TÉR (BUDAI NAGY ANTAL UTCA) FELÉ:

Stadionok vá. – Hungária körút – Kerepesi út – Ifjúság útja – Stefánia út – Ajtósi Dürer sor – Dózsa György út – Dvorzsák sétány – Olof Palme sétány – Hősök tere – Állatkerti körút – Állatkerti út – Dózsa György út – Dráva utca – Kárpát utca – Victor Hugo utca – Pozsonyi út – Budai Nagy Antal utca – Jászai Mari tér (Budai Nagy Antal utca) vá.

STADIONOK FELÉ:

Jászai Mari tér (Budai Nagy Antal utca) vá. – Budai Nagy Antal utca – Hollán Ernő utca – Szent István park – Kárpát utca – Dráva utca – Dózsa György út – Ajtósi Dürer sor – Stefánia út – Hungária körút – Stadionok vá.

JÁSZAI MARI TÉR (BUDAI NAGY ANTAL UTCA) FELÉ	Megállóhelyek:		M.idő (perc)
	M.idő (perc)	STADIONOK FELÉ	
Stadionok vá. M2	-	Jászai Mari tér (Budai Nagy Antal u.)vá.	(Budai -
Stadionok (Hungária körút) M2		Radnóti Miklós utca	
Szobránc köz		Csanády utca	
Egressy út		Ipoly utca	
Thököly út (Stefánia út)		Vág utca	
Zichy Géza utca		Dráva utca	
Dózsa György út		Dózsa György út, metróállomás	
Városliget, Dvorzsák sétány		Kassák Lajos utca	
Olof Palme sétány		Lehel utca	
Hősök tere M1		Szabolcs utca	
Állatkerti út		Hősök tere M1	
Szabolcs utca		Benczúr utca M1	
Lehel utca		Damjanich utca	
Kassák Lajos utca		Ajtósi Dürer sor	
Dózsa György út, metróállomás		Zichy Géza utca	
Dráva utca		Thököly út	
Vág utca		Egressy út	
Ipoly utca		Szobránc köz	
Szent István park		Stadionok vá. M2	
Radnóti Miklós utca utca			
Jászai Mari tér (Budai Nagy Antal u.)vá.			

Útvonal meghosszabbítása



Útvonal:

JÁSZAI MARI TÉR (BUDAI NAGY ANTAL UTCA) FELÉ:

Baross tér (Bethlen Gábor utca) vá. – **Garay utca** – Rottenbiller utca – Wesselényi utca – Izabella utca – Ferdinánd híd – Lehel tér – Victor Hugo utca – Pozsonyi út – Budai Nagy Antal utca – Jászai Mari tér (Budai Nagy Antal utca) vá.

BAROSS TÉR (BETHLEN GÁBOR UTCA) FELÉ:

Jászai Mari tér (Budai Nagy Antal utca) vá. – Budai Nagy Antal utca – Hollán Ernő utca – Csanády utca – Ferdinánd híd – Izabella utca – Dohány utca – István út – Bethlen Gábor tér – Bethlen Gábor utca – Baross tér (Bethlen Gábor utca) vá.

Megállóhelyek:

JÁSZAI MARI TÉR (BUDAI NAGY ANTAL UTCA) FELÉ	M.idő (perc)	BAROSS TÉR (BETHLEN GÁBOR UTCA) FELÉ	M.idő (perc)
Baross tér (Bethlen Gábor utca) vá.		Jászai Mari tér (Budai Nagy Antal u.) vá.	
Péterfy Sándor utca		Radnóti Miklós utca	
István út		Csanády utca	
Wesselényi utca		Hegedűs Gyula utca	
Dob utca		Lehel tér	
Király utca		Izabella utca	
Andrássy út		Andrássy út	
Podmaniczky utca		Király utca	
Lehel utca		Wesselényi utca	
Lehel tér		Rottenbiller utca	
Hegedűs Gyula utca		Baross tér (Bethlen Gábor utca) vá.	
Szent István park			
Radnóti Miklós utca			
Jászai Mari tér (Budai Nagy Antal u.) vá.			

Útvonal, végállomás ideiglenes módosítása

**Útvonal:****JÁSZAI MARI TÉR (BUDAI NAGY ANTAL UTCA) FELÉ:**

Baross tér (Bethlen Gábor utca) vá. – Baross tér – Rottenbiller utca – Wesselényi utca – Izabella utca – Ferdinánd híd – Lehel tér – Victor Hugo utca – Pozsonyi út – Budai Nagy Antal utca – Jászai Mari tér (Budai Nagy Antal utca) vá.

BAROSS TÉR (BETHLEN GÁBOR UTCA) FELÉ:

Jászai Mari tér (Budai Nagy Antal utca) vá. – Budai Nagy Antal utca – Hollán Ernő utca – Csanády utca – Ferdinánd híd – Izabella utca – Dohány utca – István út – Bethlen Gábor tér – Bethlen Gábor utca – Baross tér (Bethlen Gábor utca) vá.

Megállóhelyek:

JÁSZAI MARI TÉR (BUDAI NAGY ANTAL UTCA) FELÉ	M.idő (perc)	BAROSS TÉR (BETHLEN GÁBOR UTCA) FELÉ	M.idő (perc)
Baross tér (Bethlen Gábor utca) vá.	-	Jászai Mari tér (Budai Nagy Antal u.) vá.	-
Péterfy Sándor utca	1	Radnóti Miklós utca	1
István út	2	Csanády utca	2
Wesselényi utca	4	Hegedűs Gyula utca	4
Dob utca	5	Lehel tér	5
Király utca	6	Izabella utca	7
Andrássy út	7	Andrássy út	8
Podmaniczky utca	8	Király utca	9
Lehel utca	10	Wesselényi utca	11
Lehel tér	12	Rottenbiller utca	13
Hegedűs Gyula utca	14	Baross tér (Bethlen Gábor utca) vá.	15
Szent István park	16		
Radnóti Miklós utca	17		
Jászai Mari tér (Budai Nagy Antal u.)vá.	18		



TROLIBUSZ

Útvonal:

ÖV UTCA (EGRESSY ÚT) FELÉ:


Stadionok (Ifjúság útja) vá. – Ifjúság útja – Stefánia út – Egressy út – Vezér utca – Szugló utca – Cinkotai út – Egressy út – Miskolci utca – Mogyoródi út – Öv utca – Öv utca (Egressy út) vá.

STADIONOK (IFJÚSÁG ÚTJA) FELÉ:

Öv utca (Egressy út) vá. – Egressy út – Cinkotai út – Szugló utca – Vezér utca – Egressy út – Stefánia út – Hungária körút – Kerepesi út – Stadionok (Ifjúság útja) vá.

Megállóhelyek:

ÖV UTCA (EGRESSY ÚT) FELÉ	M.idő (perc)	STADIONOK (IFJÚSÁG ÚTJA) FELÉ	M.idő (perc)
Stadionok (Ifjúság útja) vá. M2	-	Öv utca (Egressy út) vá.	-
Szobránc köz	1	Rákosmezei tér	1
Egressy út	2	Szugló utca	3
Hungária körút	3	Miskolci utca	4
Törökőr utca	4	Komócsy utca	5
Posta Járműtelep	5	Egressy út	6
Róna utca	6	Turán utca	7
Nagy Lajos király útja	7	Nagy Lajos király útja	8
Turán utca	8	Róna utca	9
Vezér utca	10	Posta Járműtelep	10
Komócsy utca	11	Mexikói út	11
Miskolci utca	12	Hungária körút	12
Cinkotai út (Szugló utca)	13	Stefánia út	14
Rákosmezei tér	14	Szobránc köz	15
Kála utca	15	Stadionok M2	16
Mogyoródi út	16	Stadionok (Ifjúság útja) vá. M2	17
Cinkotai út (Mogyoródi út)	17		
Öv utca	18		
Öv utca (Egressy út) vá.	19		



Útvonal:

KOSSUTH LAJOS TÉR FELÉ:


Baross tér (Garay utca) vá. – Nefelejcs utca – Damjanich utca – Bajza utca – Városligeti fasor – Lövölde tér – Király utca – Nagymező utca – Kálmán Imre utca – Kozma Ferenc utca – Vértanúk tere – Kossuth Lajos tér vá.

BAROSS TÉR (GARAY UTCA) FELÉ:

Kossuth Lajos tér vá. – Kossuth Lajos tér – Alkotmány utca – Kozma Ferenc utca – Kálmán Imre utca – Nagymező utca – Király utca – Rottenbiller utca – Damjanich utca – Bethlen Gábor utca – Garay utca – Baross tér (Garay utca) vá.

Megállóhelyek:

KOSSUTH LAJOS TÉR FELÉ	M.idő (perc)	BAROSS TÉR (GARAY UTCA) FELÉ	M.idő (perc)
Baross tér (Garay utca) vá.	-	Kossuth Lajos tér vá.	-
István út	1	Honvéd utca	1
Damjanich utca	3	Bajcsy-Zsilinszky út	3
Városligeti fasor	4	Zichy Jenő utca	4
Lövölde tér	5	Andrássy út	5
Izabella utca	6	Akácfa utca	6
Teréz körút	7	Erzsébet körút	7
Nagymező utca	8	Izabella utca	9
Andrássy út	9	Lövölde tér	10
Zichy Jenő utca	10	Bethlen Gábor utca	11
Bajcsy-Zsilinszky út	11	Bethlen Gábor tér	12
Honvéd utca	12	Baross tér (Garay utca) vá.	13
Kossuth Lajos tér vá.	13		



Útvonal:

DÓZSA GYÖRGY ÚT, METRÓÁLLOMÁS FELÉ:

Baross tér (Garay utca) vá. – Nefelejcs utca – István út – Ajtósi Dürer sor – Dózsa György út – Dvorzsák sétány – Olof Palme sétány – Hősök tere – Állatkerti körút – Állatkerti út – Dózsa György út – Váci út – Huba utca – Angyalföldi út – Dózsa György út, metróállomás vá.

BAROSS TÉR (GARAY UTCA) FELÉ:

Dózsa György út, metróállomás vá. Dózsa György út – Alpár utca – Baross tér (Garay utca) vá.

Megállóhelyek:

DÓZSA GYÖRGY ÚT, METRÓÁLLOMÁS FELÉ	M.idő (perc)	BAROSS TÉR (GARAY UTCA) FELÉ	M.idő (perc)
Baross tér (Garay utca) vá.	-	Dózsa György út, metróállomás vá.	-
Nefelejcs utca		Kassák Lajos utca	
Dózsa György út		Lehel utca	
Városliget, Dvorzsák sétány		Szabolcs utca	
Olof Palme sétány		Hősök tere	
Hősök tere		Benczúr utca	
Állatkerti út		Damjanich utca	
Szabolcs utca		István út	
Lehel utca		Szinva utca	
Kassák Lajos utca		Baross tér (Garay utca) vá.	
Váci út			
Dózsa György út, metróállomás vá.			

Útvonal rövidítése



ÖSSZEVONT TROLIBUSZJÁRAT

Útvonal:

ÖRS VEZÉR TERE FELÉ:

Baross tér, Keleti pályaudvar vá. – Kerepesi út – Fogarasi út – Csertő utca – Szentmihályi út – Ond vezér útja – Füredi utca – Örs vezér tere vá.

BAROSS TÉR, KELETI PÁLYAUDVAR FELÉ:

Örs vezér tere vá. – Füredi utca – Ond vezér útja – Szentmihályi út – Csertő utca – Fogarasi út – Kerepesi út – Baross tér, Keleti pályaudvar vá.

Megállóhelyek:

ÖRS VEZÉR TERE FELÉ	M.idő (perc)	BAROSS TÉR, KELETI PÁLYAUDVAR FELÉ	M.idő (perc)
Baross tér, Keleti pályaudvar vá.		Örs vezér tere vá.	
Kerepesi út		Ond vezér útja	
Kerepesi út 9.		Ond vezér park	
Gumigyár		Szentmihályi út	
Stadionok (Hungária körút)		Füredi utca	
Fogarasi út		Csertő utca	
Pillangó utca		APEH	
Róna utca		Zsálya utca	
Kaffka Margit utca		Fischer István utca	
Nagy Lajos király útja		Vezér utca	
Mályva utca		Mályva utca	
Vezér utca		Nagy Lajos király útja	
Fischer István utca		Kaffka Margit utca	
Zsálya utca		Róna utca	
APEH		Pillangó utca	
Csertő utca		Várna utca	
Szentmihályi út		Órnagy utca	
Ond vezér útja		Stadionok (Hungária körút)	
Ond vezér park		Gumigyár	
Füredi utca		Kerepesi út 9.	
Örs vezér tere vá.		Baross tér, Keleti pályaudvar vá.	



Útvonal:

CSERTŐ UTCA FELÉ:

Baross tér, Keleti pályaudvar vá. – Kerepesi út – Fogarasi út – Csertő utca – Csertő utca vá.


BAROSS TÉR, KELETI PÁLYAUDVAR FELÉ:

Csertő utca vá. – Csertő utca – Fogarasi út – Kerepesi út – Baross tér, Keleti pályaudvar vá.

Megállóhelyek:

CSERTŐ UTCA FELÉ	M.idő (perc)	BAROSS TÉR, KELETI PÁLYAUDVAR FELÉ	M.idő (perc)
Baross tér, Keleti pályaudvar vá.	-	Csertő utca vá.	-
Kerepesi út	1	APEH	1
Kerepesi út 9.	2	Zsálya utca	1
Gumigyár	3	Fischer István utca	2
Stadionok (Hungária körút)	6	Vezér utca	4
Fogarasi út	8	Mályva utca	5
Pillangó utca	9	Nagy Lajos király útja	6
Róna utca	11	Kaffka Margit utca	7
Kaffka Margit utca	12	Róna utca	8
Nagy Lajos király útja	13	Pillangó utca	9
Mályva utca	14	Várna utca	11
Vezér utca	16	Őrnagy utca	12
Fischer István utca	17	Stadionok (Hungária körút)	14
Zsálya utca	18	Gumigyár	16
APEH	19	Kerepesi út 9.	17
Csertő utca vá.	20	Baross tér, Keleti pályaudvar vá.	19

Hosszabbított 80-as betétjárata (mai 80-as)



Útvonal:

FOGARASI ÚT FELÉ:

Örs vezér tere vá. – Füredi utca – Ond vezér útja – Szentmihályi út – Csertő utca – Zsálya utca – Fischer István utca – Fogarasi út vá.


ÖRS VEZÉR TERE FELÉ:

Fogarasi út vá. – Fogarasi út – Csertő utca – Szentmihályi út – Ond vezér útja – Füredi utca – Örs vezér tere vá.

Megállóhelyek:

FOGARASI ÚT FELÉ	M.idő (perc)	ÖRS VEZÉR TERE FELÉ	M.idő (perc)
Örs vezér tere vá.	-	Fogarasi út vá.	-
Ond vezér útja	1	Zsálya utca	1
Ond vezér park	2	APEH	2
Szentmihályi út	3	Csertő utca	3
Füredi utca	4	Szentmihályi út	4
Csertő utca	5	Ond vezér útja	5
APEH	6	Ond vezér park	6
Zsálya utca	7	Füredi utca	7
Fogarasi út vá.	8	Örs vezér tere vá.	9

Megállóhelynév-módosítás



Útvonal:

UZSOKI UTCAI KÓRHÁZ FELÉ:

Örs vezér tere vá. – Füredi utca – Vezér utca – Szugló utca – Róna utca – Uzsoki Utcai Kórház vá.


ÖRS VEZÉR TERE FELÉ:

Uzsoki Utcai Kórház vá. – Róna utca – Szugló utca – Vezér utca – Füredi utca – Örs vezér tere vá.

Megállóhelyek:

UZSOKI UTCAI KÓRHÁZ FELÉ	M.idő (perc)	ÖRS VEZÉR TERE FELÉ	M.idő (perc)
Örs vezér tere vá.	-	Uzsoki Utcai Kórház vá.	-
Álmos vezér útja	2	Thököly út	2
Vezér utca	3	Szugló utca	3
Tihamér utca	4	Nagy Lajos király útja	5
Fogarasi út	5	Fűrész utca	6
Gödöllői utca	6	Komócsy utca	7
Mogyoródi út	7	Egressy út	8
Egressy út	8	Mogyoródi út	9
Komócsy utca	9	Gödöllői utca	10
Fűrész utca	10	Fogarasi út	11
Nagy Lajos király útja	11	Tihamér utca	12
Róna utca	13	Füredi utca	13
Thököly út	14	Álmos vezér útja	14
Korong utca	16	Örs vezér tere vá.	15
Erzsébet királyné útja	17		
Uzsoki Utcai Kórház vá.	18		

Megállóhelynév-módosítás



Útvonal:

KÁLVIN TÉR FELÉ:

Orczy tér vá. – Baross utca – Kálvin tér – Üllői út – Kálvin tér vá.

ORCZY TÉR FELÉ:

Kálvin tér vá. – Üllői út – Szabó Ervin tér – Baross utca – Kálvária tér – Csobánc utca – Orczy út – Orczy tér vá.

Megállóhelyek:

KÁLVIN TÉR FELÉ:	M.idő (perc)	ORCZY TÉR FELÉ:	M.idő (perc)
Orczy tér vá.		Kálvin tér	
Kálvária tér		Szentkirályi utca	
Koszorú utca		József körút	
Horváth Mihály tér		Horváth Mihály tér	
József körút		Koszorú utca	
Szentkirályi utca		Kálvária tér	
Kálvin tér vá.		Csobánc utca	
		Orczy út	
		Orczy tér vá.	

Új trolibuszviszonylat a Kálvin tér átépítése idején



Útvonal:

RÁKOSPALOTA, KOSSUTH UTCA FELÉ:

Pasaréti tér vá. – Pasaréti út – Szilágyi Erzsébet fasor – Moszkva tér – Krisztina körút – Attila út – Dózsa György tér – Krisztina körút – Döbrentei tér – Erzsébet híd – Szabad sajtó út – Kossuth Lajos utca – Rákóczi út – Baross tér – Thököly út – Mexikói út – Erzsébet királyné útja – Kolozsvár utca – Széchenyi út – Rákos út – Régi Fóti út – Kazinczy utca – Fő út – Rákospalota, Kossuth utca vá.

PASARÉTI TÉR FELÉ:

Rákospalota, Kossuth utca vá. – Fő út – Kossuth utca – Régi Fóti út – Rákos út – Széchenyi út – Kolozsvár utca – Erzsébet királyné útja – Mexikói út – Thököly út – Baross tér – Rákóczi út – Kossuth Lajos utca – Szabad sajtó út – Erzsébet híd – Döbrentei tér – Attila út – Krisztina körút – Moszkva tér – Szilágyi Erzsébet fasor – Pasaréti út – Pasaréti tér vá.

Megállóhelyek:

RÁKOSPALOTA, KOSSUTH UTCA FELÉ	M.idő (perc)	PASARÉTI TÉR FELÉ	M.idő (perc)
Pasaréti tér vá.		Rákospalota, Kossuth utca vá.	
Harangvirág utca		Kossuth utca	
Lotz Károly utca		Csillagos köz	
Gábor Áron utca		Kazinczy utca	
Júlia utca		Rákos út	
Vasas sportpálya		Rákos út (SZTK)	
Fogaskerekű Vasút		Wesselényi utca	
Nyúl utca		Szent korona útja	
Moszkva tér (Csaba utca)		Széchenyi út	
Attila út		Opál utca	
Korlát utca		Kolozsvár utca	
Mikó utca		Tóth István utca	
Alagút utca		Öv utca	
Dózsa György tér		Miskolci utca	
Döbrentei tér		Rákospatak utca	
Ferenciek tere		Fűrészt utca	
Astoria		Nagy Lajos király útja	
Uránia		Laky Adolf utca	
Blaža Lujza tér		Erzsébet királyné útja, aluljáró	
Berzsenyi utca		Korong utca	
Baross tér, Keleti pályaudvar		Hungária körút	
Dózsa György út		Stefánia út	
Cházár András utca		Cházár András utca	

Stefánia út
Hungária körút
Korong utca
Erzsébet királyné útja, aluljáró
Laky Adolf utca
Nagy Lajos király útja
Fűrész utca
Rákospatak utca
Miskolci utca
Öv utca
Tóth István utca
Széchenyi út
Opál utca
Rákos út
Szent korona útja
Wesselényi utca
Szerencs utca
Arany János utca (SZTK)
Szentmihályi út
Cserba Elemér ú
Rákospalota, Kossuth utca vá.

Dózsa György út
Baross tér, Keleti pályaudvar
Huszár utca
Blaha Lujza tér
Uránia
Astoria
Ferenciek tere
Szarvas tér
Dózsa György tér
Alagút utca
Korlát utca
Vérmező út
Moszkva tér
Nyúl utca
Fogaskerekű Vasút
Vasas sportpálya
Júlia utca
Gábor Áron utca
Virág árok
Harangvirág utca
Pasaréti tér
Pasaréti tér vá.

Útvonal meghosszabbítása



AUTÓBUSZ

Útvonal:

BOSNYÁK TÉR FELÉ:

Albertfalva, Forgalmi utca vá. – Sáfrány utca – Tétényi út – Bartók Béla út – Szent Gellért tér – Szent Gellért rakpart – Erzsébet híd – Szabad sajtó út – Ferenciek tere – Kossuth Lajos utca – Rákóczi út – Baross tér – Thököly út – Bosnyák tér vá.

ALBERTFALVA, FORGALMI UTCA FELÉ:

Bosnyák tér vá. – Thököly út – Baross tér – Rákóczi út – Kossuth Lajos utca – Ferenciek tere – Szabad sajtó út – Erzsébet híd – Szent Gellért rakpart – Szent Gellért tér – Bartók Béla út – Tétényi út – Sáfrány utca – Albertfalva, Forgalmi utca vá.

Megállóhelyek:

BOSNYÁK TÉR FELÉ	M.idő (perc)	ALBERTFALVA, FORGALMI UTCA FELÉ	M.idő (perc)
Albertfalva, Forgalmi utca vá.	-	Bosnyák tér vá.	-
Fonyód utca	1	Bosnyák tér	1
Herend utca	2	Róna utca	2
Kiskőrös utca	3	Amerikai út	3
Csurgói út	4	Hungária körút	5
Bornemissza tér	5	Hermina út	6
Bikszádi utca	6	Stefánia út	7
Kelenföld, városközpont	7	Cházár András utca	8
Tétényi út 30.	8	Dózsa György út	9
Szent Imre Kórház	9	Baross tér, Keleti pályaudvar	11
Hamzsabégyi út	10	Huszár utca	12
Kosztolányi Dezső tér	12	Blaha Lujza tér	13
Móricz Zsigmond körtér	14	Uránia	15
Szent Gellért tér	16	Astoria	16
Rudas gyógyfürdő	18	Ferenciek tere	18
Ferenciek tere	20	Rudas gyógyfürdő	20
Astoria	22	Szent Gellért tér	23
Uránia	23	Móricz Zsigmond körtér	25
Blaha Lujza tér	24	Kosztolányi Dezső tér	27
Berzsenyi utca	26	Tétényi út	29
Baross tér, Keleti pályaudvar	28	Szent Imre Kórház	30
Dózsa György út	29	Tétényi út 39.	31
Cházár András utca	30	Kelenföld, városközpont	32
Stefánia út	32	Puskás Tivadar utca	33
Hungária körút	33	Bornemissza tér	34
Amerikai út	35	Csurgói út	35
Róna utca	36	Nyírbátor utca	36
Bosnyák tér vá.	38	Herend utca	37
		Fonyód utca	38
		Albertfalva, Forgalmi utca vá.	39

Megállóhely név változása



Útvonal:

BOSNYÁK TÉR FELÉ:

Etele tér, Kelenföldi pályaudvar vá. – Etele út – Tétényi út – Bartók Béla út – Szent Gellért tér – Szent Gellért rakpart – Erzsébet híd – Szabad sajtó út – Ferenciek tere – Kossuth Lajos utca – Rákóczi út – Baross tér – Thököly út – Bosnyák tér vá.

ETELE TÉR, KELENFÖLDI PÁLYAUDVAR FELÉ:

Bosnyák tér vá. – Thököly út – Baross tér – Rákóczi út – Kossuth Lajos utca – Ferenciek tere – Szabad sajtó út – Erzsébet híd – Szent Gellért rakpart – Szent Gellért tér – Bartók Béla út – Tétényi út – Etele út – Etele tér, Kelenföldi pályaudvar vá.

Megállóhelyek:

BOSNYÁK TÉR FELÉ	M.idő (perc)	ETELE TÉR, KELENFÖLDI PÁLYAUDVAR FELÉ	M.idő (perc)
Etele tér, Kelenföldi pályaudvar vá.		Bosnyák tér vá.	
Bártfai utca		Bosnyák tér	
Kelenföld, városközpont		Róna utca	
Szent Imre Kórház		Hungária körút	
Kosztolányi Dezső tér		Baross tér, Keleti pályaudvar	
Móricz Zsigmond körtér		Blaha Lujza tér	
Ferenciek tere		Ferenciek tere	
Blaha Lujza tér		Móricz Zsigmond körtér	
Baross tér, Keleti pályaudvar		Kosztolányi Dezső tér	
Hungária körút		Szent Imre Kórház	
Róna utca		Kelenföld, városközpont	
Bosnyák tér vá.		Bártfai utca	
		Etele tér, Kelenföldi pályaudvar vá.	

7-es gyors új jelzése



Útvonal:

GAZDAGRÉTI TÉR FELÉ:

Kálvin tér vá. – Kecskeméti utca – Károlyi Mihály utca – Ferenciek tere – aluljáró – Szabad sajtó út – Erzsébet híd – Hegyalja út – Németvölgyi út – Érdi út – Törökbálinti út – Gazdagréti út – Gazdagréti tér vá.

KÁLVIN TÉR FELÉ:

Gazdagréti tér vá. – Gazdagréti út – Törökbálinti út – Érdi út – Németvölgyi út – Hegyalja út – Erzsébet híd – Szabad sajtó út – Kossuth Lajos utca – Múzeum körút – Kálvin tér vá.

Megállóhelyek:

GAZDAGRÉTI TÉR FELÉ	M.idő (perc)	KÁLVIN TÉR FELÉ	M.idő (perc)
Kálvin tér vá.		Gazdagréti tér vá.	
Ferenciek tere		Baradla utca	
Erzsébet híd, budai hídfő		Törökbálinti út	
Czakó utca		Oltvány utca	
Mészáros utca		Eper utca	
Alkotás utca		Márton Áron tér	
Zólyomi út		Süveg utca	
Breznó lépcső		Farkasréti temető, főbejárat	
Vas Gereben utca		Hegytető utca	
Korompai utca		Korompai utca	
Lejtő út		Sion lépcső	
Farkasréti temető, főbejárat		Breznó lépcső	
Érdi út		Zólyomi út	
Márton Áron tér		Jagelló út	
Edvi Illés út		Budaörsi út	
Oltvány köz		Avar utca	
Irhás árok		Sánc utca	
Nagyida utca		Döbrentei tér	
Gazdagréti tér vá.		Ferenciek tere	
		Astoria	
		Kálvin tér vá.	

Útvonal-hosszabbítás



AUTÓBUSZ

Útvonal:

DEÁK FERENC TÉR FELÉ:

Kőbánya, városközpont vá. – Állomás utca – Szent László tér – Körösi Csoma Sándor út – Kőbányai út – Baross utca – Kálvin tér – Múzeum körút – Károly körút – Deák Ferenc tér vá.

KŐBÁNYA, VÁROSKÖZPONT FELÉ:

Deák Ferenc tér vá. – Károly körút – Múzeum körút – Kálvin tér – Üllői út – Szabó Ervin tér – Baross utca – Kőbányai út – Körösi Csoma Sándor út – Szent László tér – Állomás utca – Kőbánya, városközpont vá.

Megállóhelyek:

DEÁK FERENC TÉR FELÉ	M.idő (perc)	KŐBÁNYA, VÁROSKÖZPONT FELÉ	M.idő (perc)
Kőbánya, városközpont vá.		Deák Ferenc tér vá.	
Szent László tér		Astoria	
Liget tér		Kálvin tér	
Mázsa tér		Szentkirályi utca	
Egészség ház		József körút	
Északi Járműjavító		Horváth Mihály tér	
Könyves Kálmán körút		Koszorú utca	
Kőbányai út 31.		Kálvária tér	
Orczy tér		Orczy tér	
Kálvária tér		Kőbányai út 31.	
Koszorú utca		Könyves Kálmán körút	
Horváth Mihály tér		Északi Járműjavító	
József körút		Egészség ház	
Szentkirályi utca		Mázsa tér	
Kálvin tér		Liget tér	
Astoria		Szent László tér	
Madách Imre tér		Kőbánya, városközpont vá.	
Deák Ferenc tér vá.			

Hétfőn 109-es pótolja



AUTÓBUSZ

Útvonal:

NAGYBÁNYAI ÚT FELÉ:

Batthyány tér vá. – Bem rakpart – Csalogány utca – Fazekas utca – Horvát utca – Margit körút – Keleti Károly utca – Bimbó út – Alsó Törökvész út – Törökvész út – Nagybányai út vá.

BATTHYÁNY TÉR FELÉ:

Nagybányai út vá. – Törökvész út – Alsó Törökvész út – Bimbó út – Keleti Károly utca – Margit körút – Horvát utca – Fazekas utca – Csalogány utca – Fő utca – Batthyány tér vá.

Megállóhelyek:

NAGYBÁNYAI ÚT ELÉ	M.idő (perc)	BATTHYÁNY TÉR FELÉ	M.idő (perc)
Batthyány tér vá.	-	Nagybányai út vá.	-
Fazekas utca	2	Vöröstorony lépcső	1
Margit körút	3	Kapy utca	2
Mechwart liget	4	Tömörkény utca	3
Füge utca	5	Móricz Zsigmond Gimnázium	3
Aranka utca	6	Baba utca	4
Ady Endre utca	7	Gábor Áron utca	5
Alsó Törökvész út	8	Vend utca	6
Eszter utca	9	Alsó Törökvész út	6
Vend utca	9	Bimbó út	7
Pusztaszeri út	10	Ady Endre utca	8
Baba utca	11	Aranka utca	9
Móricz Zsigmond Gimnázium	12	Füge utca	9
Pitypang utca	13	Mechwart liget	10
Csatárka út	14	Horvát utca	11
Vöröstorony lépcső	15	Csalogány utca	12
Nagybányai út vá.	16	Batthyány tér vá.	14

 **13**
AUTÓBUSZ

Útvonal:

DIÓSD, BÚZAVIRÁG UTCA FELÉ:

Budatétény, Campona vá. – Nagytétényi út – Minta utca – Dráva utca – Bartók Béla út – Barackos út – Ezüstgaras utca – Szakiskola utca – Barackos út – Angeli utca – Diósd, Nagytétényi utca – Balatoni út – Homokbánya utca – Fenyő sor – Vadvirág utca – Vadrózsa utca – Diósd, Búzavirág utca vá.

BUDATÉTÉNY, CAMPONA FELÉ:

Diósd, Búzavirág utca vá. – Vadrózsa utca – Vadvirág utca – Fenyő sor – Homokbánya utca – Petőfi Sándor utca – Kossuth Lajos utca – Sashegyi út – Balatoni út – Nagytétényi utca – Angeli utca – Barackos út – Szakiskola utca – Ezüstgaras utca – Barackos út – Bartók Béla út – Dráva utca – Minta utca – Nagytétényi út – Budatétény, Campona vá.

Megállóhelyek:

DIÓSD, BÚZAVIRÁG UTCA FELÉ	M.idő (perc)	BUDATÉTÉNY, CAMPONA FELÉ	M.idő (perc)
Budatétény, Campona vá.	-	Diósd, Búzavirág utca vá.	-
Budatétényi sorompó	1	Valéria utca	1
Dózsa György út	3	Tátika utca	2
Mátra utca	3	Katinka utca	3
Bartók Béla út	4	Nóra utca	4
Damjanich utca	5	Pacsirta utca	5
Barackos út	6	Petőfi Sándor utca	6
Szilvafa utca	8	Csapágygyár	7
Szakiskola utca	9	Kölcsey Ferenc utca	8
Angeli utca	10	Diósd, Községháza	9
Barackos út	11	Diósd, Sashegyi út	10
Diósd, Törökbálinti elágazás	12	Nagytétényi utca	12
Németh-villa	13	Szerafin-villa	13
Szerafin-villa	14	Németh-villa	14
Diósd, Törökbálinti elágazás	16	Diósd, Törökbálinti elágazás	14
Sashegyi út	17	Barackos út	15
Gárdonyi Géza utca	18	Szakiskola utca	17
Gyár utca	19	Szilvafa utca	18
Homokbánya utca	20	Bartók Béla út	19
Petőfi Sándor utca	21	Damjanich utca	20
Pacsirta utca	22	Aluljáró	21
Nóra utca	23	Mátra utca	22
Katinka utca	24	Dózsa György út	23
Tátika utca	25	Budatétényi sorompó	24
Valéria utca	26	Budatétény, Campona vá.	26
Diósd, Búzavirág utca vá.	27		

Változatlan



Terelt útvonal:

LEHEL TÉR FELÉ:

Boráros tér (Közraktár utca) vá. – Bakáts utca – Lónyai utca – Kálvin tér – Kecskeméti utca – Károlyi Mihály utca – Ferenciek tere – Petőfi Sándor utca – Szervita tér – Bécsi utca – Erzsébet tér – Október 6. utca – Arany János utca – Hercegprímás utca – Hold utca – Báthory utca – Kossuth Lajos tér – Alkotmány utca – Szemere utca – Hegedüs Gyula utca – Gogol utca – Váci út – Lehel tér vá.

BORÁROS TÉR (KÖZRÁKTÁR UTCA) FELÉ:

Lehel tér vá. – Váci út – Victor Hugo utca – Pannónia utca – Honvéd utca – Báthory utca – Vértanúk tere – Nádor utca – József nádor tér – Szende Pál utca – Apáczai Csere János utca – Petőfi tér – Belgrád rakpart – Fővám tér – Vámház körút – Kálvin tér – Üllői út – Kinizsi utca – Ráday utca – Boráros tér – Boráros tér (Közraktár utca) vá.

* Ráday utca zárása idején: ... Üllői út – Ferenc körút –...

Megállóhelyek:

LEHEL TÉR FELÉ	M.idő (perc)	BORÁROS TÉR (KÖZRÁKTÁR UTCA) FELÉ	M.idő (perc)
Boráros tér (Közraktár utca) vá.		Lehel tér vá.	
Lónyai utca		Csanády utca	
Czuczor utca		Radnóti Miklós utca	
Török Pál utca		Honvéd utca	
Kálvin tér		Markó utca	
Ferenciek tere		Kossuth Lajos tér	
Szervita tér		Széchenyi utca	
Erzsébet tér		Zrínyi utca	
Hercegprímás utca		Szende Pál utca	
Hold utca		Petőfi tér	
Kossuth Lajos tér		Március 15. tér	
Markó utca		Havas utca	
Szent István körút		Fővám tér	
Radnóti Miklós utca		Kálvin tér	
Victor Hugo utca		Köztelek utca	
Gogol utca		<i>Ráday utca*</i>	<i>/Kálvin tér/</i>
Váci út		<i>Mátyás utca*</i>	<i>/Köztelek utca/</i>
Lehel tér vá.		<i>Bakáts tér*</i>	<i>/Üllői út/</i>
		<i>Boráros tér*</i>	<i>/Boráros tér/</i>
		Boráros tér (Közraktár utca) vá.	

*Hold utcai módosítás; Terelés a Fővám téri építések miatt; * Ráday utca zárása idején módosított megállóhelyek*

 **15**
AUTÓBUSZ

Útvonal:

LEHEL TÉR FELÉ:

Boráros tér (Közraktár utca) vá. – Bakáts utca – Lónyai utca – Kálvin tér – Kecskeméti utca – Károlyi Mihály utca – Ferenciek tere – Petőfi Sándor utca – Szervita tér – Bécsi utca – Erzsébet tér – Október 6. utca – Arany János utca – Hercegprímás utca – Hold utca – Báthory utca – Kossuth Lajos tér – Alkotmány utca – Szemere utca – Hegedüs Gyula utca – Gogol utca – Váci út – Lehel tér vá.

BORÁROS TÉR (KÖZRAKTÁR UTCA) FELÉ:

Lehel tér vá. – Váci út – Victor Hugo utca – Pannónia utca – Honvéd utca – Báthory utca – Vértanúk tere – Nádor utca – József nádor tér – Szende Pál utca – Apáczai Csere János utca – Petőfi tér – Belgrád rakpart – Fővám tér – Vámház körút – *Ráday utca** – Boráros tér – Boráros tér (Közraktár utca) vá.

* Ráday utca zárása idején: ... Üllői út – Ferenc körút –...

Megállóhelyek:

LEHEL TÉR FELÉ	M.idő (perc)	BORÁROS TÉR (KÖZRAKTÁR UTCA) FELÉ	M.idő (perc)
Boráros tér (Közraktár utca) vá.		Lehel tér vá.	
Lónyai utca		Csanády utca	
Czuczor utca		Radnóti Miklós utca	
Török Pál utca		Honvéd utca	
Kálvin tér		Markó utca	
Ferenciek tere		Kossuth Lajos tér	
Szervita tér		Széchenyi utca	
Erzsébet tér		Zrínyi utca	
Hercegprímás utca		Szende Pál utca	
Hold utca		Petőfi tér	
Kossuth Lajos tér		Március 15. tér	
Markó utca		Fővám tér	
Szent István körút		<i>Ráday utca*</i>	<i>/Kálvin tér/</i>
Radnóti Miklós utca		<i>Mátyás utca*</i>	<i>/Köztelek utca/</i>
Victor Hugo utca		<i>Bakáts tér*</i>	<i>/Üllői út/</i>
Gogol utca		<i>Boráros tér*</i>	<i>/Mester utca/</i>
Váci út		Boráros tér (Közraktár utca) vá.	
Lehel tér vá.			

*Hold utcai módosítás; *Ráday utca zárása idején módosított megállóhelyek*

 **16A**
AUTÓBUSZ

Útvonal:

DÍSZ TÉR FELÉ:

Moszkva tér (Várfok utca) vá. – Várfok utca – Bécsi kapu tér – Petermann bíró utca – Kapisztrán tér – Országház utca – Szentháromság tér – Tárnok utca – Dísz tér vá.

MOSZKVA TÉR (VÁRFOK UTCA) FELÉ:

Dísz tér vá. – Tárnok utca – Szentháromság tér – Hess András tér – Fortuna utca – Bécsi kapu tér – Várfok utca – Moszkva tér (Várfok utca) vá.

Megállóhelyek:

DÍSZ TÉR FELÉ	M.idő (perc)	MOSZKVA TÉR (VÁRFOK UTCA) FELÉ	M.idő (perc)
Moszkva tér (Várfok utca) vá.	-	Dísz tér vá.	-
Mátray utca	1	Szentháromság tér	1
Bécsi kapu tér	2	Bécsi kapu tér	3
Kapisztrán tér	3	Ostrom utca	4
Szentháromság tér	4	Moszkva tér (Várfok utca) vá.	6
Dísz tér	5		
Dísz tér vá.	6		

10-es autóbusz új jelzése

 **16**
AUTÓBUSZ

Útvonal:

MOSZKVA TÉR FELÉ:

Deák Ferenc tér vá. – Erzsébet tér – József Attila utca – Roosevelttér – Széchenyi lánchíd – Clark Ádám tér – Hunyadi János út – Dísz tér – Tárnok utca – Szentháromság tér – Hess András tér – Fortuna utca – Bécsi kapu tér – Várfok utca – Moszkva tér (Várfok utca) vá.

DEÁK FERENC TÉR FELÉ:

Moszkva tér (Várfok utca) vá. – Várfok utca – Bécsi kapu tér – Petermann bíró utca – Kapisztrán tér – Országház utca – Szentháromság tér – Tárnok utca – Dísz tér – Palota út – Dózsa György tér – Attila út – Alagút utca – Alagút – Clark Ádám tér – Széchenyi lánchíd – Roosevelttér – József Attila utca – Bajcsy-Zsilinszky út – Deák Ferenc tér vá.

Megállóhelyek:

MOSZKVA TÉR FELÉ	M.idő (perc)	DEÁK FERENC TÉR FELÉ	M.idő (perc)
Deák Ferenc tér vá.		Moszkva tér (Várfok utca) vá.	
Deák Ferenc tér		Mátray utca	
Hild tér		Bécsi kapu tér	
Roosevelttér		Kapisztrán tér	
Clark Ádám tér		Szentháromság tér	
Donáti utca		Dísz tér	
Dísz tér		Palota út, gyorslift	
Szentháromság tér		Attila út	
Bécsi kapu tér		Clark Ádám tér	
Ostrom utca		Roosevelttér	
Moszkva tér (Várfok utca) vá.		József nádor tér	
		Deák Ferenc tér vá.	

Meghosszabbítás

 **20E**
AUTÓBUSZ

Útvonal:

KÁPOSZTÁSMEGYER, SZILAS-PATAK FELÉ:

Baross tér, Keleti pályaudvar vá. – Verseny utca – Dózsa György út – Vágány utca – Szent László út – Kis Gömb utca – Reitter Ferenc utca – Gyöngyösi utca – Béke utca – Pozsonyi utca – Tél utca – Rózsa utca – Szent Imre utca – Leiningen Károly utca – Iglói utca – Sporttelep utca – Óceánárok utca – Káposztásmegyer, Szilas-patak vá.

BAROSS TÉR, KELETI PÁLYAUDVAR FELÉ:

Káposztásmegyer, Szilas-patak vá. – Óceánárok utca – Sporttelep utca – Iglói utca – Leiningen Károly utca – Szent Imre utca – Rózsa utca – Tél utca – Pozsonyi utca – Béke utca – Gyöngyösi utca – Reitter Ferenc utca – Mór utca – Szent László út – Vágány utca – Dózsa György út – Verseny utca – Baross tér, Keleti pályaudvar vá.

Megállóhelyek:

ÚJPEST, ERDŐSOR ÚT FELÉ	M.idő (perc)	Újpest, Erdősor út vá.FELÉ	M.idő (perc)
Baross tér, Keleti pályaudvar vá.		Káposztásmegyer, Szilas-patak vá.	
Hősök tere		Hajló utca	
Róbert Károly körút		Művelődési Központ	
Szegedi út		Erdősor út	
Futár utca		Fóti út	
Chinoi utca		Vécsey Károly utca	
Tél utca		Szent László tér	
Erzsébet utca		Szakorvosi rendelő	
Rózsa utca		Deák Ferenc utca	
Ősz utca		Árpád üzletház	
Árpád üzletház		Ősz utca	
Deák Ferenc utca		Tél utca	
Szakorvosi rendelő		Erzsébet utca	
Szent László tér		Kassai utca	
Vécsey Károly utca		Pozsonyi utca	
Fóti út		Futár utca	
Erdősor út		Szegedi út	
Vadgesztenye utca		Róbert Károly körút	
Művelődési Központ		Hősök tere	
Hajló utca		Baross tér, Keleti pályaudvar vá.	
Káposztásmegyer, Szilas-patak vá.			



Útvonal:

BUDAKESZI, TÁNCICS MIHÁLY UTCA FELÉ:

Moszkva tér vá. – Szilágyi Erzsébet fasor – Budakeszi út – Fő utca – Budakeszi, Táncsics Mihály utca vá.

MOSZKVA TÉR FELÉ:

Budakeszi, Táncsics Mihály utca vá. – Fő utca – Budakeszi út – Szilágyi Erzsébet fasor – Moszkva tér vá.

Megállóhelyek:

BUDAKESZI, TÁNCICS MIHÁLY UTCA FELÉ	M.idő (perc)	MOSZKVA TÉR FELÉ	M.idő (perc)
Moszkva tér vá.	-	Budakeszi, Táncsics Mihály utca vá.	-
Szent János Kórház		Erdő utca	
Budagyöngye		Budakeszi, városháza	
Szépilona		Gyógyszertár	
Kuruclesi út		Erkel Ferenc utca	
Labanc út		Szanatórium utca	
Bíróság		Országos Korányi TBC Intézet	
Vízművek		Laktanya	
Dénes utca		Szépjuhászné	
Bölcsőde		Irén utca	
Irén utca		Bölcsőde	
Szépjuhászné		Dénes utca	
Laktanya		Vízművek.	
Országos Korányi TBC Intézet		Bíróság	
Szanatórium utca		Labanc út	
Erkel Ferenc utca		Kuruclesi út	
Gyógyszertár		Szépilona	
Budakeszi, városháza		Budagyöngye	
Erdő utca		Szent János Kórház	
Budakeszi, Táncsics Mihály utca vá.		Moszkva tér vá.	

változatlan

 **22E**
AUTÓBUSZ

Útvonal:

BUDAKESZI, TÁNCICS MIHÁLY UTCA FELÉ:

Moszkva tér vá. – Szilágyi Erzsébet fasor – Budakeszi út – Fő utca – Budakeszi, Táncsics Mihály utca vá.

MOSZKVA TÉR FELÉ:

Budakeszi, Táncsics Mihály utca vá. – Fő utca – Budakeszi út – Szilágyi Erzsébet fasor – Moszkva tér vá.

Megállóhelyek:

BUDAKESZI, TÁNCICS MIHÁLY UTCA FELÉ	M.idő (perc)	MOSZKVA TÉR FELÉ	M.idő (perc)
Moszkva tér vá.	-	Budakeszi, Táncsics Mihály utca vá.	-
Budagyöngye		Erdő utca	
Kuruclesi út		Budakeszi, városháza	
Vízművek		Gyógyszertár	
Dénes utca		Erkel Ferenc utca	
Laktanya		Szanatórium utca	
Országos Korányi TBC Intézet		Országos Korányi TBC Intézet	
Szanatórium utca		Laktanya	
Erkel Ferenc utca		Dénes utca	
Gyógyszertár		Vízművek.	
Budakeszi, városháza		Kuruclesi út	
Erdő utca		Budagyöngye	
Budakeszi, Táncsics Mihály utca vá.		Moszkva tér vá.	

 **23**
AUTÓBUSZ

Útvonal:

PESTERZSÉBET, ADY ENDRE TÉR FELÉ:

Boráros tér vá. – Soroksári út – Helsinki út – Topánka utca – Szent Erzsébet tér – Kossuth Lajos utca – Tátra tér – Jókai Mór utca – Lázár utca – Pesterzsébet, Ady Endre tér vá.

BORÁROS TÉR FELÉ:

Pesterzsébet, Ady Endre tér vá. – Lázár utca – Jókai Mór utca – Kossuth Lajos utca – Szent Imre herceg utca – Ferenc utca – Topánka utca – Helsinki út – Soroksári út – Boráros tér vá.

Megállóhelyek:

PESTERZSÉBET, ADY ENDRE TÉR FELÉ	M.idő (perc)	BORÁROS TÉR FELÉ	M.idő (perc)
Boráros tér vá.	-	Pesterzsébet, Ady Endre tér vá.	-
Haller utca	1	Magyar utca	1
Közvágóhíd	3	Mézes utca	2
Földvály utca	5	Nagysándor József utca	3
Beöthy utca	6	Tátra tér	5
Illatos út	7	Szent Erzsébet tér	6
Timót utca	8	Ady Endre utca	8
Soroksári út 158., Arzenál áruház	9	Pesterzsébet, városközpont	9
Szabadkai út	10	Baross utca	10
Pesterzsébet-felső, HÉV-állomás	11	Pesterzsébet-felső, HÉV-állomás	12
Baross utca	13	Szabadkai út	13
Pesterzsébet, városközpont	15	Soroksári út 158., Arzenál áruház	14
Ady Endre utca	16	Timót utca	15
Szent Erzsébet tér	17	Illatos út	16
Tátra tér	18	Tagló utca	18
Nagysándor József utca	21	Koppány utca	19
Kiss Ernő utca	22	Közvágóhíd	21
Magyar utca	23	Dandár utca	24
Pesterzsébet, Ady Endre tér vá.	24	Boráros tér vá.	26

Változatlan



Útvonal:

PESTERZSÉBET, ADY ENDRE TÉR FELÉ:

Boráros tér vá. – Soroksári út – Határ út – Baross utca – Topánka utca – Szent Erzsébet tér – Kossuth Lajos utca – Tátra tér – Jókai Mór utca – Lázár utca – Pesterzsébet, Ady Endre tér vá.

BORÁROS TÉR FELÉ:

Pesterzsébet, Ady Endre tér vá. – Lázár utca – Jókai Mór utca – Kossuth Lajos utca – Szent Imre herceg utca – Ferenc utca – Topánka utca – Baross utca – Határ út – Soroksári út – Boráros tér vá.

Megállóhelyek:

PESTERZSÉBET, ADY ENDRE TÉR FELÉ	M.idő (perc)	BORÁROS TÉR FELÉ	M.idő (perc)
Boráros tér vá.		Pesterzsébet, Ady Endre tér vá.	
Közvágóhíd		Magyar utca	
Baross utca		Mézes utca	
János utca		Nagysándor József utca	
Pesterzsébet, városközpont		Tátra tér	
Ady Endre utca		Ady Endre utca	
Tátra tér		Pesterzsébet, városközpont	
Nagysándor József utca		János utca	
Kiss Ernő utca		Határ út	
Magyar utca		Közvágóhíd	
Pesterzsébet, Ady Endre tér vá.		Boráros tér vá.	

23-as gyors új jelzése, módosított megállóhelyek

 **25E**
AUTÓBUSZ

Útvonal:

RÁKOSPALOTA, SZÉKELY ELEK ÚT FELÉ:

Mexikói út vá. – Horvát Boldizsár utca – Amerikai út – Kacsóh Pongrác út – M3-as út – Szentmihályi út – Szőcs Áron utca – Hubay Jenő tér – Deák utca – Fő út – Sződliget utca – Károlyi Sándor út – Rákospalota, Székely Elek út vá.

MEXIKÓI ÚT FELÉ:

Rákospalota, Székely Elek út vá. – Károlyi Sándor út – Sződliget utca – Pázmány Péter utca – Bácska utca – Hubay Jenő tér – Szőcs Áron utca – Szentmihályi út – M3-as út – Ógyalla köz – Szőnyi út – Mexikói út – Mexikói út vá.

Megállóhelyek:

RÁKOSPALOTA, SZÉKELY ELEK ÚT FELÉ	M.idő (perc)	MEXIKÓI ÚT FELÉ	M.idő (perc)
Mexikói út vá.	-	Rákospalota, Székely Elek út vá.	-
Rákospatak utca		Árokhát út	
Széchenyi út		Kovácsi Kálmán tér	
Szerencs utca		Sződliget utca	
Fazekas sor		Beller Imre utca	
Hubay Jenő tér		Bezerédj Pál utca	
Pozsony utca		Szerencs utca	
Kovácsi Kálmán tér		Széchenyi út	
Árokhát út		Rákos-patak	
Rákospalota, Székely Elek út vá.		Mexikói út	
		Mexikói út vá.	

 **26**
AUTÓBUSZ

Útvonal:

ÁRPÁD HÍD, METRÓÁLLOMÁS FELÉ:

Nyugati pályaudvar vá. – Szent István körút – Margit híd – Margitsziget – Árpád híd – Róbert Károly körút – Árpád híd, metróállomás vá.

NYUGATI PÁLYAUDVAR FELÉ:

Árpád híd, metróállomás vá. – Róbert Károly körút – Árpád híd – Margitsziget – Margit híd – Árpád fejedelem útja – Bem rakpart – Liphay utca – Margit híd – Szent István körút – Nyugati pályaudvar vá.

Megállóhelyek:

ÁRPÁD HÍD, METRÓÁLLOMÁS FELÉ	M.idő (perc)	NYUGATI PÁLYAUDVAR FELÉ	M.idő (perc)
Nyugati pályaudvar vá. M3	-	Árpád híd, metróállomás vá. M3	-
Tátra utca	1	Váci út M3	1
Szigeti bejáró	4	Népfürdő utca	2
Hajós Alfréd uszoda	5	Zenélőkút	4
Parkmozi köz	6	Szállodák (Hotels)	5
Palatinus strand	7	Szabadtéri Színpad	6
Szabadtéri Színpad	7	Palatinus strand	6
Szállodák (Hotels)	8	Parkmozi köz	7
Zenélőkút	9	Hajós Alfréd uszoda	8
Népfürdő utca	11	Szigeti bejáró	9
Árpád híd, metróállomás vá. M3	13	Margit híd, budai hídfő	11
		Margit híd HÉV	12
		Honvéd utca	14
		Nyugati pályaudvar vá. M3	16

Változatlan

 **27**
AUTÓBUSZ

Útvonal:

SÁNC UTCA FELÉ:

Móricz Zsigmond körtér (Villányi út) vá. – Villányi út – Szüret utca – Somlói út – Kelenhegyi út – Somlói út – Mihály utca – Szirtes utca – Hegyalja út – Sánc utca vá.

MÓRICZ ZSIGMOND KÖRTÉR (VILLÁNYI ÚT) FELÉ:

Sánc utca vá. – Sánc utca – Mihály utca – Szirtes utca – Kelenhegyi út – Somlói út – Szüret utca – Villányi út – Móricz Zsigmond körtér (Villányi út) vá.

Megállóhelyek:

SÁNC UTCA FELÉ	M.idő (perc)	MÓRICZ ZSIGMOND KÖRTÉR (VILLÁNYI ÚT) FELÉ	M.idő (perc)
Móricz Zsigmond körtér (Villányi út) vá.	-	Sánc utca vá.	-
Szüret utca	1	Szirtes utca	1
Ménesi út	2	Búsuló Juhász (Citadella)	2
Somlói út	3	Kelenhegyi út 42.	3
Balogh Tihamér utca	3	Kelenhegyi lépcső	4
Somló lépcső	4	Balogh Tihamér utca	5
Kelenhegyi út 45.	5	Iglói utca	6
Búsuló Juhász (Citadella)	6	Ménesi út	7
Mihály utca	7	Villányi út	8
Szirtes utca	8	Móricz Zsigmond körtér (Villányi út) vá.	9
Sánc utca vá.	9		

Változatlan

 **29**
AUTÓBUSZ

Útvonal:

KELEMEN LÁSZLÓ UTCA (SZÉHER ÚT) FELÉ:

Kolosy tér vá. – Szépvölgyi út – Pusztaszeri út – Felső Zöldmáli út – Zöldmáli lejtő – Zöld lomb utca – Csatárka út – Kapy utca – Csévi utca – Pasaréti tér – Kelemen László utca – Húvösvölgyi út – Szerb Antal utca – Széher út – Budenz út – Húvösvölgyi út – Kelemen László utca vá.

KOLOSY TÉR FELÉ:

Kelemen László utca vá. – Kelemen László utca – Pasaréti tér – Csévi utca – Kapy utca – Csatárka út – Zöld lomb utca – Zöldmáli lejtő – Felső Zöldmáli út – Pusztaszeri út – Szépvölgyi út – Kolosy tér vá.

Megállóhelyek:

KELEMEN LÁSZLÓ UTCA (SZÉHER ÚT) FELÉ	M.idő (perc)	KOLOSY TÉR FELÉ	M.idő (perc)
Kolosy tér vá.	-	Kelemen László utca vá.	-
Ürömi utca		Pasaréti tér	
Felhévízi utca		Nagybányai út	
Pusztaszeri út 25.		Vöröstorony utca	
Alsó Zöldmáli út		Törökvész út	
Szemlő-hegyi-barlang		Pitypang utca	
Zöldmáli lejtő		Zöldkert út	
Csalit utca		Csalit utca	
Zöldkert út		Felső Zöldmáli út	
Pitypang utca		Szemlő-hegyi-barlang	
Törökvész út		Alsó Zöldmáli út	
Vöröstorony utca		Pusztaszeri út 28.	
Nagybányai út		Felhévízi utca	
Pasaréti tér		Ürömi utca	
Húvösvölgyi út		Kolosy tér vá.	
Bölöni György utca			
Szerb Antal utca			
Tárogató út			
Széher út			
Bölöni György utca			
Széher út 12.			
Budenz út			
Kelemen László utca			
Kelemen László utca vá.			

Változatlan

 **30A**
AUTÓBUSZ

Útvonal:

MEGYER, SZONDI UTCA FELÉ:

Baross tér, Keleti pályaudvar vá. – Verseny utca – Dózsa György út – Vágány utca – Szent László út – Kis Gömb utca – Reitter Ferenc utca – Gyöngyösi utca – Béke utca – Pozsonyi utca – István út – Deák Ferenc utca – Nádor utca – Türr István utca – Mildenerger utca – Baross utca – Fóti út – Megyeri út – Megyer, Szondi utca vá.

BAROSS TÉR, KELETI PÁLYAUDVAR FELÉ:

Megyer, Szondi utca vá. – Megyeri út – Fóti út – Baross utca – Mildenerger utca – Türr István utca – Nádor utca – Deák Ferenc utca – István út – Pozsonyi utca – Béke utca – Gyöngyösi utca – Reitter Ferenc utca – Mór utca – Szent László út – Vágány utca – Dózsa György út – Verseny utca – Baross tér, Keleti pályaudvar vá.

Megállóhelyek:

MEGYER, SZONDI UTCA FELÉ	M.idő (perc)	BAROSS TÉR, KELETI PÁLYAUDVAR FELÉ	M.idő (perc)
Baross tér, Keleti pályaudvar vá.	-	Megyer, Szondi utca vá.	-
Dózsa György út		Megyeri temető	
Thököly út		Megyeri út (Fóti út)	
Ajtósi Dürer sor		Baross utca	
Damjanich utca		Irányi Dániel utca	
Hősök tere		Mildenerger utca	
Vágány utca		Nádor utca	
Róbert Károly körút		Deák Ferenc utca	
Szegedi út		István út	
Petneházy utca		Szent István tér	
Fáy utca		Újpest-Központ	
Futár utca		Berda József utca	
Rokolya utca		Pozsonyi utca	
Kucsma utca		Gyöngyösi utca	
Béke utca		Kucsma utca	
Angyalföld forgalmi telep		Rokolya utca	
Chinoi utca		Futár utca	
Nyár utca		Fáy utca	
Újpest-Központ		Petneházy utca	
Szent István tér		Szegedi út	
Deák Ferenc utca		Róbert Károly körút	
Nádor utca		Dózsa György út	
Türr István utca		Hősök tere	
Baross utca		Damjanich utca	
Irányi Dániel utca		Dembinszky utca	
Fóti út		Thököly út	
Megyeri út		Verseny utca	
Megyeri temető		Baross tér, Keleti pályaudvar vá.	
Megyer, Szondi utca vá.			

30-as betétjárata (eredetileg 30-as autóbusz)



Útvonal:

KÁPOSZTÁSMEGYER, MOGYORÓDI-PATAK FELÉ:

Baross tér, Keleti pályaudvar vá. – Verseny utca – Dózsa György út – Vágány utca – Szent László út – Kis Gömb utca – Reitter Ferenc utca – Gyöngyösi utca – Béke utca – Pozsonyi utca – István út – Deák Ferenc utca – Nádor utca – Türr István utca – Mildenerger utca – Baross utca – Fóti út – Megyeri út – Homoktövis utca – Káposztásmegyer, Mogyoródi-patak vá.

BAROSS TÉR, KELETI PÁLYAUDVAR FELÉ:

Káposztásmegyer, Mogyoródi-patak vá. – Külső Szilágyi út – Megyeri út – Fóti út – Baross utca – Mildenerger utca – Türr István utca – Nádor utca – Deák Ferenc utca – István út – Pozsonyi utca – Béke utca – Gyöngyösi utca – Reitter Ferenc utca – Mór utca – Szent László út – Vágány utca – Dózsa György út – Verseny utca – Baross tér, Keleti pályaudvar vá.


Megállóhelyek:

KÁPOSZTÁSMEGYER, MOGYORÓDI-PATAK FELÉ	M.idő (perc)	BAROSS TÉR, KELETI PÁLYAUDVAR FELÉ	M.idő (perc)
Baross tér, Keleti pályaudvar vá.	-	Káposztásmegyer, Mogyoródi-patak vá.	-
Dózsa György út		Székpatak utca	
Thököly út		Megyeri út	
Ajtósi Dürer sor		Sárpatak utca	
Damjanich utca		Homoktövis utca	
Hősök tere		Íves út	
Vágány utca		Óceánárok utca	
Róbert Károly körút		Szondi utca	
Szegedi út		Megyeri temető	
Petneházy utca		Megyeri út (Fóti út)	
Fáy utca		Baross utca	
Futár utca		Irányi Dániel utca	
Rokolya utca		Mildenerger utca	
Kucsma utca		Nádor utca	
Béke utca		Deák Ferenc utca	
Angyalföld forgalmi telep		István út	
Chinoi utca		Szent István tér	
Nyár utca		Újpest-Központ	
Újpest-Központ		Berda József utca	
Szent István tér		Pozsonyi utca	
Deák Ferenc utca		Gyöngyösi utca	
Nádor utca		Kucsma utca	
Türr István utca		Rokolya utca	
Baross utca		Futár utca	
Irányi Dániel utca		Fáy utca	
Fóti út		Petneházy utca	
Megyeri út		Szegedi út	

Megyeri temető
Szondi utca
Óceánárok utca
Íves út
Homoktövis utca
Homoktövis iskola
Káposztásmegyer, Mogyoródi-patak vá..

Róbert Károly körút
Dózsa György út
Hősök tere
Damjanich utca
Dembinszky utca
Thököly út
Verseny utca
Baross tér, Keleti pályaudvar vá.

Káposztásmegyerre meghosszabbított útvonalon

 **31**
AUTÓBUSZ

Útvonal:

ÁRPÁDFÖLD, BEKECS UTCA FELÉ:

Örs vezér tere vá. – Füredi utca – Vezér utca – Fogarasi út – felüljáró – Csömöri út – Szlovák út – Állás utca – Menyhért utca – Monoki utca – Árpádföld, Bekecs utca vá.

ÖRS VEZÉR TERE FELÉ:

Árpádföld, Bekecs utca vá. – Bekecs utca – Timur utca – Szlovák út – Csömöri út – felüljáró – Fogarasi út – Vezér utca – Füredi utca – Örs vezér tere vá.

Megállóhelyek:

ÁRPÁDFÖLD, BEKECS UTCA FELÉ	M.idő (perc)	ÖRS VEZÉR TERE FELÉ	M.idő (perc)
Örs vezér tere vá.	-	Árpádföld, Bekecs utca vá.	-
Fogarasi út	3	Ábra utca HÉV	1
Pálya utca	5	Árpádföld, Dezsőfia utca	1
Rákóczi út	7	Mazsola utca	2
József utca	8	Rozsos utca	3
János utca	9	Szlovák út	3
Diófa utca	10	Péterke utca	4
Mátyás király utca	11	Csömöri út	5
Csömöri út (Szlovák út)	12	Mátyás király utca	5
Péterke utca	13	György utca	6
Aradi utca	14	János utca	7
Állás utca	15	József utca	8
Menyhért utca	16	Batthyány utca	9
Muzsika utca	16	Pálya utca	10
Árpádföld, Bekecs utca vá.	17	Fogarasi út	12
		Örs vezér tere vá. M2 HÉV	15

Változatlan

 **32**
AUTÓBUSZ

Útvonal:

ÁRPÁD HÍD, METRÓÁLLOMÁS FELÉ:

Örs vezér tere vá. – Fehér út – Nagy Lajos király útja – M3-as út – Hungária körút – felüljáró – Reitter Ferenc utca – Szegedi út – Gömb utca – Pap Károly utca – Róbert Károly körút – Árpád híd, metróállomás vá.

ÖRS VEZÉR TERE FELÉ:

Árpád híd, metróállomás vá. – Váci út – Fáy utca – Röppentyű utca – Petneházy utca – Béke utca – Szegedi út – Reitter Ferenc utca – Mór utca – Szent László út – Vágány utca – felüljáró – Hungária körút – Kacsóh Pongrác út – Nagy Lajos király útja – Fehér út – Örs vezér tere vá.

Megállóhelyek:

ÁRPÁD HÍD, METRÓÁLLOMÁS FELÉ	M.idő (perc)	ÖRS VEZÉR TERE FELÉ	M.idő (perc)
Örs vezér tere vá.	-	Árpád híd, metróállomás vá.	-
Örs vezér tere – Zugló		Forgách utca, metróállomás	
Tihamér utca		Frangepán utca	
Fogarasi út		Pap Károly utca	
Mogyoródi út		Béke utca	
Egressy út		Béke tér	
Szugló utca		Reitter Ferenc utca	
Bosnyák tér		Róbert Károly körút	
Erzsébet királyné útja		Amerikai út	
Kassai tér		Kassai tér	
Kacsóh Pongrác út		Erzsébet királyné útja	
Reitter Ferenc utca		Bosnyák tér	
Szegedi út		Szugló utca	
Béke tér		Egressy út	
Hajdú utca		Mogyoródi út	
Honvéd Kórház		Fogarasi út	
Árpád híd, metróállomás vá.		Bánki Donát utca	
		Örs vezér tere	
		Örs vezér tere vá.	



33A

AUTÓBUSZ

TERELÉS A KÖRTÉRI ÉPÍTÉSEK MIATT

Útvonal:

NAGYTÉTÉNY VASÚTÁLLOMÁS FELÉ:

Móricz Zsigmond körtér (Karinthy Frigyes út) vá. – Bercsényi utca – Október huszonharmadika utca – Budafoki út – Hunyadi János út – Kitérő út – felüljáró – Leányka utca – Kossuth Lajos utca – Nagytétényi út – Nagytétény vasútállomás vá.

MÓRICZ ZSIGMOND KÖRTÉR (KARINTHY FRIGYES ÚT) FELÉ:

Nagytétény vasútállomás – Nagytétényi út – Mária Terézia utca – Leányka utca – felüljáró – Kitérő út – Hunyadi János út – Budafoki út – Október huszonharmadika utca – Bercsényi utca – Váli utca – Siroki utca – Móricz Zsigmond körtér (Karinthy Frigyes út) vá.

Megállóhelyek:

NAGYTÉTÉNY VASÚTÁLLOMÁS FELÉ	M.idő (perc)	MÓRICZ ZSIGMOND KÖRTÉR (KARINTHY FRIGYES ÚT) FELÉ	M.idő (perc)
Móricz Zsigmond körtér (Karinthy Frigyes út) vá.		Nagytétény vasútállomás	
Október huszonharmadika utca		Vasút utca	
Szerémi sor		Angeli utca	
Prielle Kornélia utca		Szabadság utca	
Kelenföldi Erőmű		Petőfi Sándor utca	
Hengermalom út		Bartók Béla út	
Galvani utca		Tenkes utca	
Budafoki út 215.		Dózsa György út	
Kondorosi út		Budatétényi sorompó	
Építész utca		Lépcsős utca	
Vegyész utca		Jókai Mór utca	
Leányka utca		Háros utca	
Savoyai Jenő tér		József Attila utca	
Városház tér		Vágóhid utca	
Tóth József utca		Tóth József utca	
Vágóhid utca		Városház tér	
József Attila utca		Savoyai Jenő tér	
Háros utca		Leányka utca	
Jókai Mór utca		Vegyész utca	
Lépcsős utca		Építész utca	
Budatétényi sorompó		Kondorosi út	
Dózsa György út		Budafoki út 215.	
Tenkes utca		Galvani utca	
Bartók Béla út		Hengermalom út	
Petőfi Sándor utca (Kastélymúzeum)		Kelenföldi Erőmű	
Szabadság utca		Dombóvári út	
Angeli utca		Október huszonharmadika utca	
Akó utca		Bercsényi utca	
Nagytétény vasútállomás vá.		Móricz Zsigmond körtér (Karinthy Fr. út) vá.	

EREDETI ÚTVONAL!



AUTÓBUSZ

Útvonal:

NAGYTÉTÉNY VASÚTÁLLOMÁS FELÉ:

Móricz Zsigmond körtér (Karinthy Frigyes út) vá. – Bercsényi utca – Október huszonharmadika utca – Budafoki út – Hunyadi János út – Kitérő út – felüljáró – Leányka utca – Kossuth Lajos utca – Nagytétényi út – Dűlő utca – Bányalég utca – Nagytétény vasútállomás vá.

MÓRICZ ZSIGMOND KÖRTÉR (KARINTHY FRIGYES ÚT) FELÉ:

Nagytétény vasútállomás vá. – Nagytétényi út – Mária Terézia utca – Leányka utca – felüljáró – Kitérő út – Hunyadi János út – Budafoki út – Október huszonharmadika utca – Fehérvári út – Móricz Zsigmond körtér (Karinthy Frigyes út) vá.

Megállóhelyek:

NAGYTÉTÉNY VASÚTÁLLOMÁS FELÉ	M.idő (perc)	MÓRICZ ZSIGMOND KÖRTÉR (KARINTHY FRIGYES ÚT) FELÉ	M.idő (perc)
Móricz Zsigmond körtér (Karinthy Frigyes út) vá.		Nagytétény vasútállomás vá.	
Október huszonharmadika utca		Vasút utca	
Szerémi sor		Angeli utca	
Prielle Kornélia utca		Szabadság utca	
Kelenföldi Erőmű		Petőfi Sándor utca	
Hengermalom út		Bartók Béla út	
Galvani utca		Tenkes utca	
Budafoki út 215.		Dózsa György út	
Kondorosi út		Budatétényi sorompó	
Építész utca		Lépcsős utca	
Vegyész utca		Jókai Mór utca	
Leányka utca		Háros utca	
Savoyai Jenő tér		József Attila utca	
Városház tér		Vágóhid utca	
Tóth József utca		Tóth József utca	
Vágóhid utca		Városház tér	
József Attila utca		Savoyai Jenő tér	
Háros utca		Leányka utca	
Jókai Mór utca		Vegyész utca	
Lépcsős utca		Építész utca	
Budatétényi sorompó		Kondorosi út	
Dózsa György út		Budafoki út 215.	
Tenkes utca		Galvani utca	
Bartók Béla út		Hengermalom út	
Petőfi Sándor utca (Kastélymúzeum)		Kelenföldi Erőmű	
Szabadság utca		Dombóvári út	
Angeli utca		Október huszonharmadika utca	
Akó utca		Fehérvári út	
Nagytétény vasútállomás vá.		Szakorvosi rendelő	
		Móricz Zsigmond körtér (Karinthy Fr. út) vá.	



AUTÓBUSZ

TERELÉS A KÖRTÉRI ÉPÍTÉSEK MIATT

Útvonal:

NAGYTÉTÉNY, CHINOIN FELÉ:

Móricz Zsigmond körtér (Karinthy Frigyes út) vá. – Bercsényi utca – Október huszonharmadika utca – Budafoki út – Hunyadi János út – Kitérő út – felüljáró – Leányka utca – Kossuth Lajos utca – Nagytétényi út – Dűlő utca – Bányalég utca – Nagytétény, Chinoin vá.

MÓRICZ ZSIGMOND KÖRTÉR (KARINTHY FRIGYES ÚT) FELÉ:

Nagytétény, Chinoin vá. – Dűlő utca – Bányalég utca – Nagytétényi út – Mária Terézia utca – Leányka utca – felüljáró – Kitérő út – Hunyadi János út – Budafoki út – Október huszonharmadika utca – Bercsényi utca – Váli utca – Siroki utca – Móricz Zsigmond körtér (Karinthy Frigyes út) vá.

Megállóhelyek:

NAGYTÉTÉNY, CHINOIN FELÉ	M.idő (perc)	MÓRICZ ZSIGMOND KÖRTÉR (KARINTHY FRIGYES ÚT) FELÉ	M.idő (perc)
Móricz Zsigmond körtér (Karinthy Frigyes út) vá.		Nagytétény, Chinoin vá.	
Október huszonharmadika utca		VEGYÉPSZER	
Szerémi sor		Nagytétény vasútállomás	
Prielle Kornélia utca		Vasút utca	
Kelenföldi Erőmű		Angeli utca	
Hengermalom út		Szabadság utca	
Galvani utca		Petőfi Sándor utca	
Budafoki út 215.		Bartók Béla út	
Kondorosi út		Tenkes utca	
Építész utca		Dózsa György út	
Vegyész utca		Budatétényi sorompó	
Leányka utca		Lépcsős utca	
Savoyai Jenő tér		Jókai Mór utca	
Városház tér		Háros utca	
Tóth József utca		József Attila utca	
Vágóhid utca		Vágóhid utca	
József Attila utca		Tóth József utca	
Háros utca		Városház tér	
Jókai Mór utca		Savoyai Jenő tér	
Lépcsős utca		Leányka utca	
Budatétényi sorompó		Vegyész utca	
Dózsa György út		Építész utca	
Tenkes utca		Kondorosi út	
Bartók Béla út		Budafoki út 215.	
Petőfi Sándor utca (Kastélymúzeum)		Galvani utca	
Szabadság utca		Hengermalom út	
Angeli utca		Kelenföldi Erőmű	
Akó utca		Dombóvári út	
Nagytétény vasútállomás		Október huszonharmadika utca	
Harbor Park			
VEGYÉPSZER		Bercsényi utca	
Nagytétény, Chinoin vá.		Móricz Zsigmond körtér (Karinthy Fr. út) vá.	

*Harbor Parkot a kijelölt menetek érintik

3-as autóbusz új jelzése

EREDETI ÚTVONAL!



AUTÓBUSZ

Útvonal:

NAGYTÉTÉNY, CHINOIN FELÉ:

Móricz Zsigmond körtér (Karinthy Frigyes út) vá. – Bercsényi utca – Október huszonharmadika utca – Budafoki út – Hunyadi János út – Kitérő út – felüljáró – Leányka utca – Kossuth Lajos utca – Nagytétényi út – Dűlő utca – Bányalég utca – Nagytétény, Chinoin vá.

MÓRICZ ZSIGMOND KÖRTÉR (KARINTHY FRIGYES ÚT) FELÉ:

Nagytétény, Chinoin vá. – Dűlő utca – Bányalég utca – Nagytétényi út – Mária Terézia utca – Leányka utca – felüljáró – Kitérő út – Hunyadi János út – Budafoki út – Október huszonharmadika utca – Fehérvári út – Móricz Zsigmond körtér (Karinthy Frigyes út) vá.

Megállóhelyek:

NAGYTÉTÉNY, CHINOIN FELÉ	M.idő (perc)	MÓRICZ ZSIGMOND KÖRTÉR (KARINTHY FRIGYES ÚT) FELÉ	M.idő (perc)
Móricz Zsigmond körtér (Karinthy Frigyes út) vá.		Nagytétény, Chinoin vá.	0
Október huszonharmadika utca	1	VEGYÉPSZER	1
Szerémi sor	3	Nagytétény vasútállomás	2
Prielle Kornélia utca	4	Vasút utca	2
Kelenföldi Erőmű	6	Angeli utca	3
Hengermalom út	7	Szabadság utca	4
Galvani utca	8	Petőfi Sándor utca	5
Budafoki út 215.	9	Bartók Béla út	6
Kondorosi út	10	Tenkes utca	6
Építész utca	11	Dózsa György út	7
Vegyész utca	12	Budatétényi sorompó	8
Leányka utca	15	Lépcsős utca	10
Savoyai Jenő tér	16	Jókai Mór utca	11
Városház tér	17	Háros utca	12
Tóth József utca	18	József Attila utca	13
Vágóhid utca	19	Vágóhid utca	14
József Attila utca	20	Tóth József utca	15
Háros utca	21	Városház tér	16
Jókai Mór utca	22	Savoyai Jenő tér	17
Lépcsős utca	23	Leányka utca	18
Budatétényi sorompó	25	Vegyész utca	21
Dózsa György út	26	Építész utca	22
Tenkes utca	27	Kondorosi út	24
Bartók Béla út	28	Budafoki út 215.	25
Petőfi Sándor utca (Kastélymúzeum)	29	Galvani utca	27
Szabadság utca	30	Hengermalom út	29
Angeli utca	30	Kelenföldi Erőmű	30
Akó utca	31	Dombóvári út	31
Nagytétény vasútállomás	31	Október huszonharmadika utca	32
Harbor Park*	----		
VEGYÉPSZER	33	Fehérvári út	33
Nagytétény, Chinoin vá.	34	Szakorvosi rendelő	34

Móricz Zsigmond körtér (Karinthy Fr. út) vá. 35

*Harbor Parkot a kijelölt menetek érintik

TERELT ÚTVONAL



Útvonal:

NAGYTÉTÉNY VASÚTÁLLOMÁS FELÉ:

Móricz Zsigmond körtér (Karinthy Frigyes út) vá. – Karinthy Frigyes út – Bercsényi utca – Október huszonharmadika utca – Budafoki út – Hunyadi János út – Kitérő út – felüljáró – Leányka utca – Kossuth Lajos utca – Nagytétényi út – Nagytétény vasútállomás vá.

MÓRICZ ZSIGMOND KÖRTÉR (KARINTHY FRIGYES ÚT) FELÉ:

Nagytétény vasútállomás vá. – Nagytétényi út – Mária Terézia utca – Leányka utca – felüljáró – Kitérő út – Hunyadi János út – Budafoki út – Október huszonharmadika utca – Bercsényi utca – Váli utca – Siroki utca – Móricz Zsigmond körtér (Karinthy Frigyes út) vá.

Megállóhelyek:

NAGYTÉTÉNY VASÚTÁLLOMÁS FELÉ	M.idő (perc)	MÓRICZ ZSIGMOND KÖRTÉR (KARINTHY FRIGYES ÚT) FELÉ	M.idő (perc)
Móricz Zsigmond körtér (Karinthy Frigyes út) vá.	-	Nagytétény vasútállomás vá.	-
Szerémi sor		Vasút utca	
Kelenföldi Erőmű		Angeli utca	
Hengermalom út		Szabadság utca	
Építész utca		Petőfi Sándor utca	
Városház tér		Bartók Béla út	
József Attila utca		Tenkes utca	
Jókai Mór utca		Dózsa György út	
Lépcsős utca		Budatétényi sorompó	
Budatétényi sorompó		Lépcsős utca	
Dózsa György út		Jókai Mór utca	
Tenkes utca		József Attila utca	
Bartók Béla út		Városház tér	
Petőfi Sándor utca (Kastélymúzeum)		Építész utca	
Szabadság utca		Hengermalom út	
Angeli utca		Kelenföldi Erőmű	
Akó utca		Október huszonharmadika utca	
Nagytétény vasútállomás vá.		Bercsényi utca	
		Móricz Zsigmond körtér (Karinthy Frigyes út) vá.	

*3-as gyors új jelzése, megállóhelyek létesítése
(Fehérvári úti vágányzár idején ideiglenes módosított útvonalon)*

EREDETI ÚTVONAL



AUTÓBUSZ

Útvonal:

NAGYTÉTÉNY VASÚTÁLLOMÁS FELÉ:

Móricz Zsigmond körtér (Karinthy Frigyes út) vá. – Karinthy Frigyes út – Bercsényi utca – Október huszonharmadika utca – Budafoki út – Hunyadi János út – Kitérő út – felüljáró – Leányka utca – Kossuth Lajos utca – Nagytétényi út – Nagytétény vasútállomás vá.

MÓRICZ ZSIGMOND KÖRTÉR (KARINTHY FRIGYES ÚT) FELÉ:

Nagytétény vasútállomás vá. – Nagytétényi út – Mária Terézia utca – Leányka utca – felüljáró – Kitérő út – Hunyadi János út – Budafoki út – Október huszonharmadika utca – Fehérvári út – Móricz Zsigmond körtér (Karinthy Frigyes út) vá.

Megállóhelyek:

NAGYTÉTÉNY VASÚTÁLLOMÁS FELÉ	M.idő (perc)	MÓRICZ ZSIGMOND KÖRTÉR (KARINTHY FRIGYES ÚT) FELÉ	M.idő (perc)
Móricz Zsigmond körtér (Karinthy Frigyes út) vá.	-	Nagytétény vasútállomás vá.	-
Szerémi sor		Vasút utca	
Kelenföldi Erőmű		Angeli utca	
Hengermalom út		Szabadság utca	
Építész utca		Petőfi Sándor utca	
Városház tér		Bartók Béla út	
József Attila utca		Tenkes utca	
Jókai Mór utca		Dózsa György út	
Lépcsős utca		Budatétényi sorompó	
Budatétényi sorompó		Lépcsős utca	
Dózsa György út		Jókai Mór utca	
Tenkes utca		József Attila utca	
Bartók Béla út		Városház tér	
Petőfi Sándor utca (Kastélymúzeum)		Építész utca	
Szabadság utca		Hengermalom út	
Angeli utca		Kelenföldi Erőmű	
Akó utca		Október huszonharmadika utca	
Nagytétény vasútállomás vá.		Fehérvári út	
		Móricz Zsigmond körtér (Karinthy Frigyes út) vá.	

3-as gyors új jelzése, megállóhelyek létesítése

 **34**
AUTÓBUSZ

Útvonal:

BÉKÁSMEGYER, ÚJMEGYERI TÉR FELÉ:

Árpád híd, metróállomás vá. – Róbert Károly körút – Árpád híd – Szentendrei út – Záhony utca – Sujtás utca – Keled út – Szentendrei út – Emőd utca – Nánási út – Királyok útja – Pütkösdfürdő utca – Madzsar József utca – Hadrianus utca – Hatvany Lajos utca – Békásmegyer, Újmegyeri tér vá.

ÁRPÁD HÍD, METRÓÁLLOMÁS FELÉ:

Békásmegyer, Újmegyeri tér vá. – Hatvany Lajos utca – Hadrianus utca – Madzsar József utca – Pütkösdfürdő utca – Királyok útja – Nánási út – Emőd utca – Csalma utca – Attila utca – Czetz János köz – Szentendrei út – Árpád híd – Róbert Károly körút – Árpád híd, metróállomás vá.

Megállóhelyek:

BÉKÁSMEGYER, ÚJMEGYERI TÉR FELÉ	M.idő (perc)	ÁRPÁD HÍD, METRÓÁLLOMÁS FELÉ	M.idő (perc)
Árpád híd, metróállomás vá.	-	Békásmegyer, Újmegyeri tér vá.	-
Váci út		Hadrianus utca	
Népfürdő utca		Madzsar József utca	
Szigeti bejáró		Szolgáltatóház	
Szentlélek tér		Békásmegyer, HÉV-állomás	
Flórián tér		Pütkösdfürdő utca	
Raktár utca		Hímző utca	
Bogdáni út		Hatvany Lajos utca	
Köles utca		Pütkösdfürdő	
Záhony utca		Benzinkút	
Sujtás utca		Mátyás király út	
Aquincum		Szamos utca	
Római tér		Pozsonyi utca	
Rómaifürdő		Nimród utca	
Dósa utca		Dósa utca	
Nánási út		Szentendrei út	
Szent János utca		Aquincum	
Szamos utca		Záhony utca	
Mátyás király út		Köles utca	
Benzinkút		Bogdáni út	
Pütkösdfürdő		Raktár utca	
Boglár utca		Szentlélek tér	
Medgyesi Ferenc utca		Szigeti bejáró	

Madzsar József utca
Békásmegyer, HÉV-állomás
Szolgáltatóház

Hadrianus utca

Hadrianus utca 3.

Békásmegyer, Újmegyeri tér vá.

Népfürdő utca

Árpád híd, metróállomás vá.

Útvonal-hosszabbítás, 145-össel összekötve



AUTÓBUSZ

Útvonal:

SZENTLŐRINCI ÚTI LAKÓTELEP FELÉ:

Csepel, Csillagtelep vá. – Vénusz utca – Szabadság utca – Kölcsey utca – Völgy utca – Kossuth Lajos utca – Corvin út – Védgát utca – Gubacsi híd – felüljáró – Topánka utca – Török Flóris utca – Wesselényi utca – Virág Benedek utca – Köves út – Újtelep út – Szent László utca – Szentlőrinci úti lakótelep vá.

CSEPEL, CSILLAGTELEP FELÉ:

Szentlőrinci úti lakótelep vá. – Szent László utca – Újtelep út – Köves út – Virág Benedek utca – Knézich utca – Nagysándor József utca – Szent Imre herceg utca – Ferenc utca – Topánka utca – felüljáró – Gubacsi híd – Védgát utca – Corvin út – Kossuth Lajos utca – Völgy utca – Kölcsey utca – Szabadság utca – Orion utca – Mars utca – Csepel, Csillagtelep vá.

Megállóhelyek:

SZENTLŐRINCI ÚTI LAKÓTELEP FELÉ	M.idő (perc)	CSEPEL, CSILLAGTELEP FELÉ	M.idő (perc)
Csepel, Csillagtelep vá.	-	Szentlőrinci úti lakótelep vá.	-
Kölcsey utca		Újtelep út	
Iskola tér		Dinnyehegyi út	
Gombos tér		Mesgye utca	
Völgy utca		Jáhn Ferenc Kórház	
Béke tér		Előd utca	
Kossuth Lajos utca		Királyhágó utca	
Széchenyi István utca		Jósika utca	
Karácsony Sándor utca		Székelyhid utca	
Szent Imre tér		Szent Imre herceg utca	
Ady Endre út		Szent Erzsébet tér	
Corvin út		Ady Endre utca	
Védgát utca		Pesterzsébet, városközpont	
Szörmegyár		Baross utca	
Sósfürdő		Sósfürdő	
Baross utca		Szörmegyár	
Pesterzsébet, városközpont		Corvin út	
Ady Endre utca		Szabadkikötő út	
Nagysándor József utca		Kossuth Lajos utca	
Klapka utca		Csepel, Szent Imre tér	
Wesselényi utca		Karácsony Sándor utca	
Rózsás utca		Széchenyi István utca	
Királyhágó utca		Szent István út	
Előd utca		Völgy utca	
Jáhn Ferenc Kórház		Bánya utca	
Mesgye utca		Kölcsey utca	
Dinnyehegyi út		Gombos tér	
Szent László utca		Iskola tér	
Szentlőrinci úti lakótelep vá.		Szabadság utca	
		Jupiter utca	
		Csepel, Csillagtelep vá.	

 **36**
AUTÓBUSZ

Útvonal:

CSEPEL, CSILLAGTELEP FELÉ:

Pestszentlőrinc vasútállomás vá. – Jegenye fasor – Lakatos út – Üllői út – Baross utca – Margó Tivadar utca – Kele utca – Méta utca – felüljáró – Tesco bekötőút – Tesco Pesterzsébet – Tesco bekötőút – Szentlőrinci út – Köves út – Jáhn Ferenc Kórház – Tarcsay utca – Külső Vörösmarty utca – Előd utca – Vágóhid utca – Tinódi utca – Baross utca – Topánka utca – felüljáró – Gubacsi híd – Védgát utca – Corvin út – Kossuth Lajos utca – Völgy utca – Kölcsey utca – Szabadság utca – Orion utca – Mars utca – Csepel, Csillagtelep vá.

PESTSZENTLŐRINC VASÚTÁLLOMÁS FELÉ:

Csepel, Csillagtelep vá. – Vénusz utca – Szabadság utca – Kölcsey utca – Völgy utca – Kossuth Lajos utca – Corvin út – Védgát utca – Gubacsi híd – felüljáró – Topánka utca – Baross utca – Tinódi utca – Vágóhid utca – Alsó határút – Külső Vörösmarty utca – Tarcsay utca – Köves út – Szentlőrinci út – Tesco bekötőút – Tesco Pesterzsébet – Tesco bekötőút – felüljáró – Méta utca – Kele utca – Kinizsi Pál utca – Baross utca – Kossuth Lajos utca – Városház utca – Üllői út – Lakatos út – Jegenye fasor – Pestszentlőrinc vasútállomás vá.

Megállóhelyek:

CSEPEL, CSILLAGTELEP FELÉ	M.idő (perc)	PESTSZENTLŐRINC VASÚTÁLLOMÁS FELÉ	M.idő (perc)
Pestszentlőrinc vasútállomás vá.		Csepel, Csillagtelep vá.	
Lakatos út		Kölcsey utca	
Dolgozó út		Iskola tér	
Üllői út		Gombos tér	
Kemény Zsigmond utca		Völgy utca	
Baross utca		Béke tér	
Margó Tivadar utca		Kossuth Lajos utca	
Kinizsi Pál utca		Széchenyi István utca	
Szent Lőrinc-telep		Karácsony Sándor utca	
Ipacsfa utca		Szent Imre tér	
Besence utca		Ady Endre út	
Zádor utca		Corvin út	
Nagykőrösi út		Védgát utca	
Tesco Pesterzsébet		Szörme gyár	
Írisz utca		Sósfürdő	
Mesgye utca		Baross utca	
Jáhn Ferenc Kórház		Kossuth Lajos utca	
Előd utca		Nagysándor József utca	
Szent László utca		Tinódi utca	

Külső Vörösmarty utca
Előd utca
Vágóhid utca
Lehel utca
Akácfa utca
Klapka utca
Tinódi utca
Nagysándor József utca
Kossuth Lajos utca
Baross utca
Sósfürdő
Szörmevár
Corvin út
Szabadkikötő út
Kossuth Lajos utca
Csepel, Szent Imre tér
Karácsony Sándor utca
Széchenyi István utca
Szent István út
Völgy utca
Bánya utca
Kölcsey utca
Gombos tér
Iskola tér
Szabadság utca
Jupiter utca
Csepel, Csillagtelep vá.

Torontál utca
Wesselényi utca
Bólyai János utca
Előd utca
Vörösmarty utca
Tarcsay utca
Szent László utca
Jáhn Ferenc Kórház
Mesgye utca
Írisz utca
Tesco Pesterzsébet
Nagykőrösi út
Zádor utca
Besence utca
Ipacsfa utca
Szent Lőrinc-telep
Fiatalság utca
Margó Tivadar utca
Kossuth Lajos utca
Thököly út
Teleki utca
Építő út
Lakatos út
Dolgozó út
Jegenye fasor
Pestszentlőrinc vasútállomás vá.

Útvonal-hosszabbítás 19-es, 59-es vonalán

Tescot reggel nem érinti

 **38**
AUTÓBUSZ

Útvonal:

LAKIHEGY, CSERESZNYÉS UTCA FELÉ:

Csepel, Szent Imre tér vá. – Tanácsház utca – II. Rákóczi Ferenc út – Áruházi bekötőút – Auchan Sziget – Áruházi bekötőút – II. Rákóczi Ferenc út – Lakihegy, Cseresznyés utca vá.

CSEPEL, SZENT IMRE TÉR FELÉ:

Lakihegy, Cseresznyés utca vá. – II. Rákóczi Ferenc út – Áruházi bekötőút – Auchan Sziget – Áruházi bekötőút – II. Rákóczi Ferenc út – Koltói Anna utca – Csepel, Szent Imre tér vá.

Megállóhelyek:

LAKIHEGY, CSERESZNYÉS UTCA FELÉ	M.idő (perc)	CSEPEL, SZENT IMRE TÉR FELÉ	M.idő (perc)
Csepel, Szent Imre tér vá.	-	Lakihegy, Cseresznyés utca vá.	-
II. Rákóczi Ferenc út	2	Lacházi fogadó	1
Karácsony Sándor utca	3	Gát utca	2
Csepel HÉV-állomás	4	Áruházi bekötőút	4
Erdősor utca	5	Auchan Sziget áruház	5
Vas Gereben utca	7	Hárosi Csárda	7
Tejút utca	8	Vízművek lakótelep	8
Csepeli temető	9	Almafa utca	9
Hárosi iskola	11	Szilvafa utca	9
Szilvafa utca	12	Hárosi iskola	11
Almafa utca	13	Csepeli temető	12
Vízművek lakótelep	14	Tejút utca	14
Hárosi Csárda	15	Szabadság utca	15
Auchan Sziget áruház	17	Erdősor utca	16
Áruházi bekötőút	19	Csepel HÉV-állomás	18
Háros	20	Karácsony Sándor utca	20
Gát utca	22	Szent Imre tér	21
Lacházi fogadó	23	Koltói Anna utca	23
Lakihegy, Cseresznyés utca vá.	24	Csepel, Szent Imre tér vá.	24

 **39**
AUTÓBUSZ

Útvonal:

GOLDMARK KÁROLY UTCA FELÉ:

Batthyány tér vá. – Bem rakpart – Csalogány utca – Széna tér – Moszkva tér – Krisztina körút – Csaba utca – Maros utca – Magyar jakobinusok tere – Alkotás utca – Ráth György utca – Határőr út – Goldmark Károly utca vá.

BATTHYÁNY TÉR FELÉ:

Goldmark Károly utca vá. – Goldmark Károly utca – Tóth Lőrinc utca – Istenhegyi út – Nagyenyed utca – Alkotás utca – Magyar jakobinusok tere – Krisztina körút – Vérmező út – Széna tér – Hattyú utca – Batthyány utca – Fő utca – Batthyány tér vá.

Megállóhelyek:

GOLDMARK KÁROLY UTCA FELÉ	M.idő (perc)	BATTHYÁNY TÉR FELÉ	M.idő (perc)
Batthyány tér vá.	-	Goldmark Károly utca vá.	-
Fazekas utca	1	Tóth Lőrinc utca	1
Széna tér	2	Istenhegyi út	2
Moszkva tér	3	Németvölgyi út	3
Moszkva tér (Csaba utca)	4	Déli pályaudvar	4
Maros utca	4	Moszkva tér	6
Szakorvosi Rendelőintézet	5	Széna tér	7
Déli pályaudvar	6	Mária tér	8
Kék Golyó utca	7	Batthyány tér vá.	10
Csemegi utca	8		
Határőr út	9		
Goldmark Károly utca vá.	10		

Változatlan



Útvonal:

MÓRICZ ZSIGMOND KÖRTÉR (VILLÁNYI ÚT) FELÉ:

Budaörsi lakótelep vá. – Baross utca – Bretzfeld utca – Szabadság út – Budapesti út – Budaörsi út – Lapu utca – autópálya – Budaörsi út – Villányi út – Móricz Zsigmond körtér (Villányi út) vá.

BUDAÖRSI LAKÓTELEP FELÉ:

Móricz Zsigmond körtér (Villányi út) vá. – Villányi út – Budaörsi út – BAH-csomópont – Hegyalja út – Budaörsi út – Budapesti út – Szabadság út – Bretzfeld utca – Baross utca – Budaörsi lakótelep vá.

Megállóhelyek:

MÓRICZ ZSIGMOND KÖRTÉR (VILLÁNYI ÚT) FELÉ	M.idő (perc)	BUDAÖRSI LAKÓTELEP FELÉ	M.idő (perc)
Budaörsi lakótelep vá.	-	Móricz Zsigmond körtér (Villányi út) vá.	-
Bretzfeld utca*		Szüret utca	
Lévai utca*		Alsóhegy utca	
Budaörs, városháza		Budaörsi út	
Kötő utca		Alkotás utca	
Petőfi Sándor utca		Muskotály köz	
Károly király utca		Fehérló utca	
Templom tér		Dayka Gábor utca	
Aradi utca		Sasadi út	
Tulipán utca		Nagyszeben út	
Sasad Rt.		Gazdagréti út	
Rupphegyi út		Poprádi út	
Madárhegy		Madárhegy	
Poprádi út		Rupphegyi út	
Gazdagréti út		Sasad Rt.	
Neszmélyi út		Tulipán utca	
Sasadi út		Aradi utca	
Dayka Gábor utca		Templom tér	
Fehérló utca		Károly király utca	
Villányi út		Kisfaludy utca	
Karolina út		Kötő utca	
Badacsonyi utca		Budaörs, városháza	
Móricz Zsigmond körtér (Villányi út) vá.		Bretzfeld utca	
		Lévai utca	
		Baross utca	
		Budaörsi lakótelep vá.	



40E

AUTÓBUSZ
TERELT ÚTVONAL

Útvonal:

MÓRICZ ZSIGMOND KÖRTÉR (VILLÁNYI ÚT) – BUDAÖRS – MÓRICZ ZSIGMOND KÖRTÉR (VILLÁNYI ÚT)

Reggel: Móricz Zsigmond körtér (Villányi út) vá. – Villányi út – Fadrusz utca – Bartók Béla út – Bocskai út – Nagyszőlős utca – Ajnácskő utca – Budaörsi út – autópálya – Budaörs, Sport utca – Baross utca – Szivárvány utca – *Budaörs, Patkó utca vá.* – Szivárvány utca – Szabadság út – Bretzfeld utca – Sport utca – autópálya – Budaörsi út – Ajnácskő utca – Nagyszőlős utca – Bocskai út – Bartók Béla út – Móricz Zsigmond körtér – Villányi út – Móricz Zsigmond körtér (Villányi út) vá.

Délután: Móricz Zsigmond körtér (Villányi út) vá. – Villányi út – Fadrusz utca – Bartók Béla út – Bocskai út – Nagyszőlős utca – Ajnácskő utca – Budaörsi út – autópálya – Budaörs, Sport utca – Bretzfeld utca – Szabadság út – Szivárvány utca – *Budaörs, Patkó utca vá.* – Szivárvány utca – Baross utca – Sport utca – autópálya – Budaörsi út – Ajnácskő utca – Nagyszőlős utca – Bocskai út – Bartók Béla út – Móricz Zsigmond körtér – Villányi út – Móricz Zsigmond körtér – Móricz Zsigmond körtér (Villányi út) vá.

Megállóhelyek:

REGGELI IDŐSZAKBAN	M.idő (perc)	DÉLUTÁNI IDŐSZAKBAN	M.idő (perc)
<u>Budaörs felé</u>		<u>Budaörs felé</u>	
Móricz Zsigmond körtér (Villányi út) vá.	-	Móricz Zsigmond körtér (Villányi út) vá.	-
Kosztolányi Dezső tér	2	Kosztolányi Dezső tér	2
Dayka Gábor utca	6	Dayka Gábor utca	6
Budaörs, Patkó utca vá.	15	Lévai utca	15
<u>Móricz Zs. körtér felé</u>		Gimnázium	17
Budaörs, Patkó utca vá.	-	Budaörs, Patkó utca vá.	18
Gimnázium	1	<u>Móricz Zs. körtér felé</u>	
Lévai utca	3	Budaörs, Patkó utca vá.	-
Dayka Gábor utca	13	Dayka Gábor utca	12
Kosztolányi Dezső tér	21	Kosztolányi Dezső tér	16
Móricz Zsigmond körtér	23	Móricz Zsigmond körtér	19
Móricz Zsigmond körtér (Villányi út) vá.	25	Móricz Zsigmond körtér (Villányi út) vá.	21

Ideiglenes módosítás a Fehérvári úti vágányzár idején

 **40E**
EREDETI ÚTVONAL

Útvonal:

MÓRICZ ZSIGMOND KÖRTÉR (VILLÁNYI ÚT) – BUDAÖRS – MÓRICZ ZSIGMOND KÖRTÉR (VILLÁNYI ÚT)

Reggel: Móricz Zsigmond körtér (Villányi út) vá. – Villányi út – Fadrusz utca – Bartók Béla út – Bocskai út – Nagyszőlős utca – Ajnácskő utca – Budaörsi út – autópálya – Budaörs, Sport utca – Baross utca – Szivárvány utca – *Budaörs, Patkó utca vá.* – Szivárvány utca – Szabadság út – Bretzfeld utca – Sport utca – autópálya – Budaörsi út – Ajnácskő utca – Nagyszőlős utca – Bocskai út – Bartók Béla út – Vásárhelyi Pál utca – Fehérvári út – Móricz Zsigmond körtér –Móricz Zsigmond körtér (Villányi út) vá.

Délután: Móricz Zsigmond körtér (Villányi út) vá. – Villányi út – Fadrusz utca – Bartók Béla út – Bocskai út – Nagyszőlős utca – Ajnácskő utca – Budaörsi út – autópálya – Budaörs, Sport utca – Bretzfeld utca – Szabadság út – Szivárvány utca – *Budaörs, Patkó utca vá.* – Szivárvány utca – Baross utca – Sport utca – autópálya – Budaörsi út – Ajnácskő utca – Nagyszőlős utca – Bocskai út – Bartók Béla út – Vásárhelyi Pál utca – Fehérvári út – Móricz Zsigmond körtér –Móricz Zsigmond körtér (Villányi út) vá.

Megállóhelyek:

REGGELI IDŐSZAKBAN	M.idő (perc)	DÉLUTÁNI IDŐSZAKBAN	M.idő (perc)
<u>Budaörs felé</u>		<u>Budaörs felé</u>	
Móricz Zsigmond körtér (Villányi út) vá.	-	Móricz Zsigmond körtér (Villányi út) vá.	-
Kosztolányi Dezső tér	2	Kosztolányi Dezső tér	2
Dayka Gábor utca	6	Dayka Gábor utca	6
Budaörs, Patkó utca vá.	15	Lévai utca	15
<u>Móricz Zs. körtér felé</u>		Gimnázium	17
Budaörs, Patkó utca vá.	-	Budaörs, Patkó utca vá.	18
Gimnázium	1	<u>Móricz Zs. körtér felé</u>	
Lévai utca	3	Budaörs, Patkó utca vá.	-
Dayka Gábor utca	13	Dayka Gábor utca	12
Kosztolányi Dezső tér	21	Kosztolányi Dezső tér	16
Móricz Zsigmond körtér	23	Móricz Zsigmond körtér	19
Móricz Zsigmond körtér (Villányi út) vá.	25	Móricz Zsigmond körtér (Villányi út) vá.	21



Útvonal:

CENTENÁRIUMI LAKÓTELEP FELÉ:

Örs vezér tere vá. – Füredi utca – Nagy Lajos király útja – Kerepesi út – Veres Péter út – Baross Gábor utca – Margit utca – Centenáriumi lakótelep vá.

ÖRS VEZÉR TERE FELÉ:

Centenáriumi lakótelep vá. – Margit utca – Futórózsa utca – Budapesti út – Arany János utca – Margit utca – Baross Gábor utca – Veres Péter út – Kerepesi út – Örs vezér tere vá.

Megállóhelyek:

CENTENÁRIUMI LAKÓTELEP FELÉ	M.idő (perc)	ÖRS VEZÉR TERE FELÉ	M.idő (perc)
Örs vezér tere vá.	-	Centenáriumi lakótelep vá.	-
Örs vezér tere (Kerepesi út)		Futórózsa utca	
Rákosfalva		Sasvár utca	
Egyenes utcai lakótelep		Budapesti út	
Nagyicce		Olga utca	
Lándzsa utca		Sasvár utca	
Sashalom		Margit utca	
Fuvallat utca		Gida utca	
Jókai Mór utca (Veres Péter út)		Mátyásföld, repülőtér HÉV	
Mátyásföld, repülőtér HÉV		Jókai Mór utca	
Gida utca		Fuvallat utca	
Centenáriumi lakótelep vá.		Sashalom	
		Thököly út	
		Nagyicce	
		Egyenes utcai lakótelep	
		Rákosfalva	
		Örs vezér tere vá.	

Változatlan



AUTÓBUSZ

Útvonal:

CINKOTA, LASSÚ UTCA FELÉ:

Örs vezér tere vá. – Füredi utca – Nagy Lajos király útja – Kerepesi út – Veres Péter út – Hősök fasora – Újszász utca – Somkút utca – Vidám vásár utca – Batthyány Ilona utca – Gazdaság út – Georgina utca – Cinkota, Lassú utca vá.

ÖRS VEZÉR TERE FELÉ:

Cinkota, Lassú utca vá. – Georgina utca – Vidám vásár utca – Somkút utca – Újszász utca – Hősök fasora – Veres Péter út – Kerepesi út – Örs vezér tere vá.

Megállóhelyek:

CINKOTA, LASSÚ UTCA FELÉ	M.idő (perc)	ÖRS VEZÉR TERE FELÉ	M.idő (perc)
Örs vezér tere vá.	-	Cinkota, Lassú utca vá.	-
Örs vezér tere (Kerepesi út)		Vidám vásár utca (Georgina utca)	
Gépmadár park		Cinke utca	
Rákosfalva		Anilin utca	
Egyenes utcai lakótelep		Farkashalom utca	
Nagyicce		Csinszka utca	
Lándzsa utca		Bökényföldi út	
Sashalom HÉV		Diósy Lajos utca	
Békéshalom utca		Pilóta utca	
Újszász utca		Jókai Mór utca	
Ballada utca		Fuvallat utca	
Jókai Mór utca		Hősök fasora	
Pilóta utca		Garat utca	
Íjász utca		Sashalom HÉV	
Bökényföldi út		Thököly út	
Papír utca		Nagyicce	
Farkashalom utca		Egyenes utcai lakótelep	
Anilin utca		Rákosfalva	
Cinke utca		Gépmadár park	
Georgina utca		Sarkantyú utca	
Batthyány Ilona utca		Örs vezér tere vá. M2	
Rózsalevél utca			
Georgina utca			
Cinkota, Lassú utca vá.			

Változatlan



AUTÓBUSZ

Útvonal:

ÚJPALOTA, NYÍRPALOTA ÚT FELÉ:

Rákoskeresztúr, városközpont vá. – Pesti út – Cinkotai út – Simongát utca – Vidám vásár utca – Somkút utca – Újszász utca – Jókai Mór utca – Veres Péter út – Baross Gábor utca – Margit utca – Arany János utca – Mátyás király utca – Rákosi út – Szlovák út – Csömöri út – György utca – Rákospalotai határút – Szentmihályi út – Erdőkerülő utca – Zsókavár utca – Nyírpalota út – Újpalota, Nyírpalota út vá.

RÁKOSKERESZTÚR, VÁROSKÖZPONT FELÉ:

Újpalota, Nyírpalota út vá. – Nyírpalota út – Zsókavár utca – Erdőkerülő utca – Szentmihályi út – Rákospalotai határút – János utca – Csömöri út – Szlovák út – Rákosi út – Mátyás király utca – Arany János utca – Margit utca – Baross Gábor utca – Veres Péter út – Jókai Mór utca – Újszász utca – Somkút utca – Vidám vásár utca – Simongát utca – Cinkotai út – Pesti út – Rákoskeresztúr, városközpont vá.

Megállóhelyek:

ÚJPALOTA, NYÍRPALOTA ÚT FELÉ	M.idő (perc)	RÁKOSKERESZTÚR, VÁROSKÖZPONT FELÉ	M.idő (perc)
Rákoskeresztúr, városközpont vá.	-	Újpalota, Nyírpalota út vá.	-
Diák utca		Páskomliget utca	
Bakancsos utca		Zsókavár utca	
Liget sor		Erdőkerülő utca	
Gyöngytyúk utca		Erdőkerülő utca 27.	
Vidor utca		Szentmihályi út	
Cinkotai Autóbuszgarázs		János utca	
Erdei bekötőút		Vörösmarty utca	
Nagytarcsai út		Csömöri út	
Vidám vásár utca (Georgina utca)		Diófa utca	
Cinke utca		Mátyás király utca	
Anilin utca		Csömöri út (Szlovák út)	
Farkashalom utca		Péterke utca	
Csinszka utca		Aradi utca	
Bökényföldi út		Szilas-patak	
Diósy Lajos utca		Mátyás király utca	
Pilóta utca		Ida utca	
Jókai Mór utca		Budapesti út	
Hunyadvár utca		Sasvár utca	
Jókai Mór utca (Veres Péter út)		Margit utca	
Mátyásföld, repülőtér HÉV		Gida utca	
Gida utca		Mátyásföld, repülőtér HÉV	
Margit utca		Jókai Mór utca	
Sasvár utca		Újszász utca	
Mátyás király utca		Pilóta utca	
Ida utca		Íjász utca	
Szénás utca		Bökényföldi út	
Szilas-patak		Papír utca	
Timur utca		Farkashalom utca	
Péterke utca		Anilin utca	
Csömöri út		Cinke utca	
Mátyás király utca		Georgina utca	
György utca		Simongát utca	
Baross utca		Erdei bekötőút	
Gusztáv utca		Cinkotai Autóbuszgarázs	
Rákospalotai határút		Vidor utca	
Szentmihályi út		Gyöngytyúk utca	
Erdőkerülő utca		Liget sor	
Erdőkerülő utca 28.		Bakancsos utca	
Zsókavár utca		Földműves utca	
Nyírpalota út		Rákoskeresztúr, városközpont vá.	
Páskomliget utca			
Újpalota, Nyírpalota út vá.			

Változatlan

 **48**
AUTÓBUSZ

Útvonal:

CSEPEL, HOLLANDI ÚT FELÉ:

Kőbánya-Kispest vá. – Vak Bottyán utca – Szabó Ervin utca – Kossuth tér – Báthory utca – Ady Endre út – Hungária út – Kós Károly tér – Pannónia út – Zalaegerszegi utca – Határ út – Mártírok útja – Kossuth Lajos utca – Szent Imre herceg útja – Ferenc utca – Topánka utca – felüljáró – Gubacsi híd – Duna utca – Ady Endre út – Kossuth Lajos utca – Szent Imre tér – Kossuth Lajos utca – Szent István út – Csepel, Hollandi út vá.

KŐBÁNYA-KISPEST FELÉ:

Csepel, Hollandi út vá. – Szent István út – II. Rákóczi ferenc út – Koltói Anna utca – Kiss János altábornagy utca – Szent Imre tér – Kossuth Lajos utca – Ady Endre út – Duna utca – Gubacsi híd – felüljáró – Topánka utca – Szent Erzsébet tér – Kossuth Lajos utca – Mártírok útja – Határ út – Zalaegerszegi utca – Pannónia út – Kós Károly tér – Hungária út – Ady Endre út – Kisfaludy utca – Simonyi Zsigmond utca – Bartók Béla utca – Szabó Ervin utca – Vak Bottyán utca – Kőbánya-Kispest vá.


Megállóhelyek:

CSEPEL, HOLLANDI ÚT FELÉ	M.idő (perc)	KŐBÁNYA-KISPEST FELÉ	M.idő (perc)
Kőbánya-Kispest vá.	-	Csepel, Hollandi út vá.	-
Kossuth tér		Fűz utca	
Ady Endre út		Árnyas utca	
Hungária út		Királyerdei Művelődési Ház	
Gutenberg körút		Repkény út	
Kós Károly tér		Iszalag utca	
Pannónia út		Tölgyes út	
Zalaegerszegi utca		Orgonás utca	
Thököly utca		Nyárfás utca	
Álmos utca		Cseh Mihály utca	
Nagykőrösi út		Sporttelep	
Mártírok útja		II. Rákóczi Ferenc út	
Hitel Márton utca		Karácsony Sándor utca utca	
Kossuth Lajos utca		Szent Imre tér	
Tátra tér		Ady Endre út	
Szent Erzsébet tér		Védgát utca	
Ady Endre utca		Papírgyár	
Pesterzsébet, városközpont		Sósfürdő	
Baross utca		Baross utca	
Sósfürdő		Pesterzsébet, városközpont	
Papírgyár		Ady Endre utca	
Védgát utca		Szent Erzsébet tér	
Kossuth Lajos utca		Tátra tér	
Csepel, Szent Imre tér		Mártírok útja	
Karácsony Sándor utca		Szigligeti utca	
Széchenyi István utca		Határ út	

Sporttelep
Csepeli Mátyás utca
Martinász utca
Borz út
Pinty utca
Szarka utca
Repkény út
Királyerdei Művelődési Ház
Denevér utca
Sólyom utca
Sáska utca
Csepel, Hollandi út vá.

Nagykőrösi út (Határ út)
Hungária út
Thököly utca
Pannónia út
Kós Károly tér
Gutenberg körút
Ady Endre út
Kisfaludy utca
Simonyi Zsigmond utca
Soós utca
Kőbánya-Kispest vá.

Útvonal-módosítás az 52-es vonalán

 **53**
AUTÓBUSZ

Útvonal:

MINDSZENTY JÓZSEF BÍBOROS TÉR FELÉ:

Fehérvári út vá. – Október huszonharmadika utca – Bocskai út – Nagyszőlős utca – Ajnácskő utca – Budaörsi út – Sasadi út – Rácz Aladár út – Hóvirág út – Mindszenty József bíboros tér vá.

FEHÉRVÁRI ÚT FELÉ:

Mindszenty József bíboros tér vá. – Hóvirág út – Rácz Aladár út – Sasadi út – Budaörsi út – Balatoni út – Budaörsi út – Ajnácskő utca – Nagyszőlős utca – Bocskai út – Kosztolányi Dezső tér – Bartók Béla út – Bocskai út – Október huszonharmadika utca – Fehérvári út vá.

Megállóhelyek:

MINDSZENTY JÓZSEF BÍBOROS TÉR FELÉ	M.idő (perc)	FEHÉRVÁRI ÚT FELÉ	M.idő (perc)
Fehérvári út vá.	-	Mindszenty József bíboros tér vá.	-
Kosztolányi Dezső tér		Hó utca	
Vincellér utca		Hajnalka utca	
Hollókő utca		Orvosi rendelő	
Ajnácskő utca		Márton Áron tér	
Dayka Gábor utca		Talaj köz	
Sasadi út		Cseresznye utca	
Sümegevár utca		Nagyszalonta köz	
Előpatak utca		Bereck utca	
Háromszék utca		Előpatak utca	
Nagyszalonta köz		Haraszt utca	
Tömös utca		Budaörsi út	
Zajzon utca		Sasadi út	
Márton Áron tér		Dayka Gábor utca	
Orvosi rendelő		Nagyszőlős utca	
Hajnalka utca		Hollókő utca	
Hó utca		Vincellér utca	
Mindszenty József bíboros tér vá.		Kosztolányi Dezső tér	
		Fehérvári út	
		Fehérvári út vá.	

Ideiglenes állapot véglegesítése

 **54**
AUTÓBUSZ

Útvonal:

PESTSZENTIMRE, ÜLTETVÉNY UTCA FELÉ:

Boráros tér vá. – Soroksári út – Illatos út – Nagykőrösi út – Dózsa György utca – Pestszentimre, Ültetvény utca vá.

BORÁROS TÉR FELÉ:

Pestszentimre, Ültetvény utca vá. – Dózsa György utca – *(Nagykőrösi út – Pamut utca – Bocskai utca – Dózsa György utca)** – Nagykőrösi út – Illatos út – Soroksári út – Boráros tér vá.

(Nagykőrösi út – Pamut u. – Bocskai u. – Dózsa Gy. u.) reggeli és délutáni csúcsban nem érinti*

Megállóhelyek:

PESTSZENTIMRE, ÜLTETVÉNY UTCA FELÉ	M.idő (perc)	BORÁROS TÉR FELÉ	M.idő (perc)
Boráros tér vá.	-	Pestszentimre, Ültetvény utca vá.	-
Haller utca		Ültetvény utca	Pest- szent- imre, kp.-tól
Közvágóhíd		Ózon utca	
Földváry utca		Szélső utca	
Beöthy utca		<i>Pestszentimre, központ*</i>	
Illatos út		<i>Bocskai utca*</i>	
Gubacsi út		Pestszentimre, központ	
Külső Mester utca		Eke utca	
Táblás utca		Arany János utca	
Gyáli út		Kettős-Körös utca	
Határ út		Zöldségpiac	
Hitel Márton utca		Közdűlő utca	
Kossuth Lajos utca		Kamiontelep	
Irányi utca		Szentlőrinci út	
Nagysándor József utca		Autópiac	
Debrecen utca		Használcikk piac	
Vasút sor		Vas Gereben utca	
Kéreg utca		Zrínyi utca	
Alvinc utca		Batthyány utca	
Fiume utca		Hunyadi utca	
Autópiac		Pannónia út	
Szentlőrinci út		Újlaki utca	
Kamiontelep		Gomb utca	
Közdűlő utca		Határ út	
Zöldségpiac		Gyáli út	
Hunyadi János utca		Táblás utca	
Bethlen Gábor utca		Külső Mester utca	
Eke utca		Gubacsi út	
Pestszentimre, központ		Soroksári út	
Szélső utca		Tagló utca	
Lajos utca		Koppány utca	
Pestszentimre, Ültetvény utca vá.		Közvágóhíd	
		Dandár utca	
		Boráros tér vá.	

Változatlan

Pestszentimre, központ és Bocskai u.* megállókat a reggeli és délutáni csúcsforgalomban nem érinti*



Útvonal:

GYÁL, VECSESI ÚT FELÉ:

Boráros tér vá. – Soroksári út – Illatos út – Nagykőrösi út – Gyál, Kőrösi út – Ady Endre utca – Széchenyi István utca – Gyál, Vecsési út vá.

BORÁROS TÉR FELÉ:

Gyál, Vecsési út vá. – Vecsési út – Kőrösi út – Budapest, Nagykőrösi út – (*Pamut utca – Bocskai utca – Dózsa György utca* –)* Nagykőrösi út – Illatos út – Soroksári út – Boráros tér vá.

(Pamut utca – Bocskai utca – Dózsa György utca –) - reggeli csúcsforgalom idején nem érinti*

Megállóhelyek: a következő oldalon

GYÁL, VECSESI ÚT FELÉ	Megállóhelyek:		M.idő (perc)
	M.idő (perc)	BORÁROS TÉR FELÉ	
Boráros tér vá.	-	Gyál, Vecsési út vá.	-
Haller utca		Szent István utca	Pest- szent- imre, kp.-tól
Közvágóhíd		Kőrösi út	
Földváry utca		Bocskai István utca	
Beöthy utca		Somogyi Béla utca	
Illatos út		Ady Endre utca	
Gubacsi út		Gyál felső vasútállomás	
Külső Mester utca		Kalász utca	
Táblás utca		Paula utca	
Gyáli út		Csolt utca	
Határ út		Bocskai utca*	
Hitel Márton utca		Pestszentimre, központ vá.	
Kossuth Lajos utca		Eke utca	
Irányi utca		Arany János utca	
Nagysándor József utca		Kettős-Körös utca	
Debrecen utca		Zöldségpiac	
Vasút sor		Közdűlő utca	
Kéreg utca		Kamiontelep	
Alvinc utca		Szentlőrinci út	
Fiume utca		Autópiac	
Autópiac		Hasznáلتcikk piac	
Szentlőrinci út		Vas Gereben utca	
Kamiontelep		Zrínyi utca	
Közdűlő utca		Batthyány utca	
Zöldségpiac		Hunyadi utca	
Hunyadi János utca		Pannónia út	
Bethlen Gábor utca		Újlaki utca	
Eke utca		Gomb utca	
Pestszentimre, központ		Határ út	
Csolt utca		Gyáli út	
Ár utca		Táblás utca	
Kalász utca		Külső Mester utca	
Gyál felső vasútállomás		Gubacsi út	
Ady Endre utca		Soroksári út	
Rákóczi Ferenc utca		Tagló utca	
Széchenyi István utca		Koppány utca	
Somogyi Béla utca		Közvágóhíd	
Bocskai István utca		Dandár utca	
Gyál, Vecsési út vá.		Boráros tér vá.	

Változatlan

<i>Bocskai utca* megállóhelyet - reggeli csúcsforgalomban nem érinti</i>
--



Útvonal:

HÚVÖSVÖLGY – REMETE-KERTVÁROS (KÖRFORGALOM):

Húvösvölgy vá. – Húvösvölgyi út – Hidegkúti út – Máriaremetei út – Hidegkúti út –
Húvösvölgyi út – Húvösvölgy vá.

Megállóhelyek:

HÚVÖSVÖLGY – REMETE- KERTVÁROS (KÖRFORGALOM)	M.idő (perc)
Húvösvölgy vá.	
Hidegkúti út	
Bükkfa utca	
Széchenyi utca	
Turul utca	
Kerényi Frigyes utca	
Csatlós utca	
Hímes utca	
Bövény utca	
Solymári elágazás	
Templom utca	
Községház utca	
Várhegy utca	
Kölcsey utca	
Kossuth Lajos utca	
Hunyadi János utca	
Bátory László utca	
Húvösvölgy vá.	

Változatlan

 **58**
AUTÓBUSZ

Útvonal:

BALATONI ÚT (HÁROS UTCA) FELÉ:

Savoya Park vá. – Feltáró út – Leányka utcai felüljáró – Leányka utca – Kossuth Lajos utca – Tóth József utca – Temető utca – Mező utca – Gádor utca – Háros utca – Balatoni út (Háros utca) vá.

SAVOYA PARK FELÉ:

Balatoni út (Háros utca) vá. – Háros utca – Gádor utca – Mező utca – Ferenc utca – Pannónia utca – Tóth József utca – Mária Terézia utca – Leányka utca – felüljáró – Kitérő út – Szerémi út – Feltáró út – Savoya Park vá.

Megállóhelyek:

BALATONI ÚT (HÁROS UTCA) FELÉ	M.idő (perc)	SAVOYA PARK FELÉ	M.idő (perc)
Savoya Park vá.	-	Balatoni út (Háros utca) vá.	-
Leányka utca		Liszt Ferenc út	
Savoyai Jenő tér		Szondi utca	
Városház tér		Kazinczy utca	
Tóth József utca		Arató utca	
Kereszt utca		Lőcsei utca	
Budafoki temető		Promontor utca	
Víg utca		Mező utca	
Bocskai utca		Komló utca (volt Pannónia utca)	
Bem József utca		Nagytétényi út	
Kazinczy utca		Városház tér	
Karácsony utca		Savoyai Jenő tér	
Liszt Ferenc út		Leányka utca	
Balatoni út (Háros utca) vá.		Savoya Park vá.	

Változatlan



AUTÓBUSZ

Útvonal:

NAGYKOVÁCSI, TISZA ISTVÁN TÉR FELÉ:

Hűvösvölgy vá. – Hűvösvölgyi út – Hidegkúti út – Máriaremetei út – Nagyrét utca –
Nagykovácsi út – Kossuth Lajos utca – Nagykovácsi, Tisza István tér vá.

HÚVÖSVÖLGY FELÉ:

Nagykovácsi, Tisza István tér vá. – Kossuth Lajos utca – Nagykovácsi út – Nagyrét utca –
Máriaremetei út – Hidegkúti út – Hűvösvölgyi út – Hűvösvölgy vá.

Megállóhelyek:

NAGYKOVÁCSI, TISZA ISTVÁN TÉR FELÉ	M.idő (perc)	HÚVÖSVÖLGY FELÉ	M.idő (perc)
Hűvösvölgy vá.		Nagykovácsi, Tisza István tér vá.	
Hidegkúti út		Nagykovácsi, községháza	
Bükkfa utca		Posta	
Széchenyi utca		Ady Endre utca	
Határ utca		Nagykovácsi, lakótelep	
Adyliget		13-as kilométerkő	
BM iskola		Erdésház	
Rácski telep		Mészégető	
Mészégető		Rácski telep	
Erdésház		BM iskola	
13-as kilométerkő		Adyliget	
Nagykovácsi, lakótelep		Ady lépcső	
Ady Endre utca		Villám utca	
Posta		Széchenyi utca	
Nagykovácsi, községháza		Vezér utca	
Nagykovácsi, Tisza István tér vá.		Bátory László utca	
		Hűvösvölgy vá.	

Változatlan

 **64**
AUTÓBUSZ

Útvonal:

SOLYMÁR, TEMPLOM TÉR FELÉ:

Hűvösvölgy vá. – Hűvösvölgyi út – Hidegkúti út – Solymár, Rózsika utca – Mátyás király utca – József Attila utca – Dózsa György utca – Solymár, Templom tér vá.

HÚVÖSVÖLGY FELÉ:

Solymár, Templom tér vá. – Dózsa György utca – József Attila utca – Mátyás király utca – Rózsika utca – Hidegkúti út – Hűvösvölgyi út – Hűvösvölgy vá.

Megállóhelyek:

SOLYMÁR, TEMPLOM TÉR FELÉ	M.idő (perc)	HÚVÖSVÖLGY FELÉ	M.idő (perc)
Hűvösvölgy vá.	-	Solymár, Templom tér vá.	-
Hidegkúti út		József Attila utca	
Galóca utca		Solymár, községháza	
Arad utca		Bajcsy-Zsilinszky utca	
Kölcsey utca		Munkás utca	
Mikszáth Kálmán utca		Anna kápolna	
Dózsa György utca		Kökörccsin utca	
Templom utca		Örökzöld utca	
Solymári elágazás		Szarvashegy utca	
Szarvashegy utca		Solymári elágazás	
Örökzöld utca		Templom utca	
Solymár, Kökörccsin utca		Községház utca	
Anna kápolna		Várhegy utca	
Munkás utca		Kölcsey utca	
Bajcsy-Zsilinszky utca		Kossuth Lajos utca	
Solymár, községháza		Hunyadi János utca	
Dózsa György utca		Bátory László utca	
Solymár, Templom tér vá.		Hűvösvölgy vá.	

Változatlan



Útvonal:

FENYŐGYÖNGYE FELÉ:

Kolosy tér vá. – Szépvölgyi út – Virág Benedek utca – Szépvölgyi út – Fenyőgyöngye vá.

KOLOSY TÉR FELÉ:

Fenyőgyöngye vá. – Szépvölgyi út – Virág Benedek utca – Szépvölgyi út – Kolosy tér vá.

Megállóhelyek:

FENYŐGYÖNGYE FELÉ	M.idő (perc)	KOLOSY TÉR FELÉ	M.idő (perc)
Kolosy tér vá.	-	Fenyőgyöngye vá.	-
Ürömi utca	1	Erdei lak	1
Folyondár utca	2	Pál-völgyi cseppkőbarlang	2
Virág Benedek utca	3	Szélvész utca	3
Szélvész utca	4	Szépvölgyi út	4
Pál-völgyi cseppkőbarlang	5	Folyondár utca (Szépvölgyi út)	5
Erdei lak	6	Ürömi utca	6
Fenyőgyöngye vá.	7	Kolosy tér vá.	7

Változatlan

 **66**
AUTÓBUSZ

Útvonal:

SOROKSÁR, KÖZPONTI RAKTÁRAK FELÉ:

Kispest, Határ út vá. – Határ út – Mártírok útja – Kossuth Lajos utca – Szent Imre herceg utca – Ferenc utca – Topánka utca – Baross utca – Határ út – Helsinki út – Grassalkovich út – Ócsai út – Soroksár, központi raktárak vá.

KISPEST, HATÁR ÚT FELÉ:

Soroksár, központi raktárak vá. – Ócsai út – Grassalkovich út – Helsinki út – Határ út – Baross utca – Topánka utca – Szent Erzsébet tér – Kossuth Lajos utca – Mártírok útja – Határ út – Kispest, Határ út vá.

Megállóhelyek:

SOROKSÁR, KÖZPONTI RAKTÁRAK FELÉ	M.idő (perc)	KISPEST, HATÁR ÚT FELÉ	M.idő (perc)
Kispest, Határ út vá.	-	Soroksár, központi raktárak vá.	-
Távíró köz	2	Polimer	1
Nagykőrösi út	4	Ócsai úti felüljáró	2
Mártírok útja	5	Szalma utca	3
Hitel Márton utca	6	Hősök tere	5
Kossuth Lajos utca	7	Tárcsás utca	7
Tátra tér	9	Dobó utca	9
Szent Erzsébet tér	10	Festékgyár	10
Ady Endre utca	11	Torontál utca	12
Pesterzsébet, városközpont	12	Pesterzsébet vasútállomás	13
János utca	13	Csepeli átjáró	14
Határ út	15	Pesterzsébet felső, HÉV-állomás	16
Pesterzsébet felső, HÉV-állomás	17	Baross utca	18
Csepeli átjáró	18	János utca	19
Pesterzsébet vasútállomás	19	Pesterzsébet, városközpont	21
Torontál utca	21	Ady Endre utca	22
Hold utca	23	Szent Erzsébet tér	23
Festékgyár	24	Tátra tér	25
Dobó utca	25	Mártírok útja	26
Tárcsás utca	26	Szigligeti utca	28
Hősök tere	28	Határ út	29
Hunyadi utca	29	Nagykőrösi út (Határ út)	31
Ócsai úti felüljáró	31	Mészáros Lőrinc utca	33
Polimer	32	Kispest, Határ út vá.	35
Soroksár, központi raktárak vá.	33		

Változatlan

 **66E**
AUTÓBUSZ

Útvonal:

BILK LOGISZTIKAI KÖZPONT FELÉ:

Kispest, Határ út vá. – Határ út – Török Flóris utca – Topánka utca – Helsinki út – Grassalkovich út – Ócsai út – BILK, Forgalmos utca – Európa út – BILK logisztikai központ vá.

KISPEST, HATÁR ÚT FELÉ:

BILK logisztikai központ vá. – Európa út – Forgalmos utca – Soroksár, központi raktárak – Ócsai út – Grassalkovich út – Helsinki út – – Topánka utca – Szent Erzsébet tér – Kossuth Lajos utca – Jókai Mór utca – Határ út – Kispest, Határ út vá.

Megállóhelyek:

BILK LOGISZTIKAI KÖZPONT FELÉ	M.idő (perc)	KISPEST, HATÁR ÚT FELÉ	M.idő (perc)
Kispest, Határ út vá.		BILK logisztikai központ vá.	
Pesterzsébet, városközpont		Schenker főbejárat	
Torontál utca		MNB	
Dobó utca		Soroksár, központi raktárak	
Hősök tere		Polimer	
Hunyadi utca		Ócsai úti felüljáró	
Ócsai úti felüljáró		Szalma utca	
Polimer		Hősök tere	
BILK bekötőút		Dobó utca	
MNB		Torontál utca	
BILK logisztikai központ vá.		Pesterzsébet, városközpont	
		Kispest, Határ út vá.	

66-os gyors új jelzése; BILK-hez közlekedik

 **67**
AUTÓBUSZ

Útvonal:

RÁKOSKERESZTÚR, ARANYLÚD UTCA FELÉ:

Örs vezér tere vá. – Fehér út – Kerepesi út – Keresztúri út – felüljáró – Pesti út – Borsó utca – Újlak utca – Füstifecske utca – Flamingó utca – Rákoskeresztúr, Aranylúd utca vá.

ÖRS VEZÉR TERE FELÉ:

Rákoskeresztúr, Aranylúd utca vá. – Aranylúd utca – Lázár deák utca – 513. utca – Pesti út – felüljáró – Keresztúri út – Kerepesi út – Fehér út – Örs vezér tere vá.

Megállóhelyek:

RÁKOSKERESZTÚR, ARANYLÚD UTCA FELÉ	M.idő (perc)	ÖRS VEZÉR TERE FELÉ:	M.idő (perc)
Örs vezér tere vá.	-	Rákoskeresztúr, Aranylúd utca vá.	-
Örs vezér tere (Kerepesi út)		Barátka utca	
Gyakorló köz		Vadkacsa utca	
Gépmadár park		513. utca	
Rákosfalva		Pesti út	
Halas utca		Határhalom utca	
EGIS Gyógyszergyár		Aluljáró, Danone	
Kabai utca, BÉTEX áruház		Túzok utca	
MÁV-telep		Díszítő üzem	
Keresztúri út 102.		Fővárosi Kertészet	
Fővárosi Kertészet		Keresztúri út 102.	
Díszítő üzem		MÁV-telep	
Túzok utca		Kabai utca, BÉTEX áruház	
Aluljáró, Danone		EGIS Gyógyszergyár	
Határhalom utca		Halas utca	
Borsó utca		Rákosfalva HÉV	
Újlak utca, lakótelep		Gépmadár park	
Uzoda		Sarkantyú utca	
Füstifecske utca		Örs vezér tere M2	
Szürkebegy utca		Örs vezér tere vá.	
Rákoskeresztúr, Aranylúd utca vá.			

Változatlan



AUTÓBUSZ

Útvonal:

AKADÉMIAÚJTELEP, 525. TÉR FELÉ:


Kispest, Vas Gereben utca vá. – Nádasdy utca – Kossuth Lajos utca – Ady Endre út – Kisfaludy utca – Simonyi Zsigmond utca – Bartók Béla utca – Sibrik Miklós úti felüljáró – Sibrik Miklós út – Harmat utca – Újhegyi út – Kozma utca – Jászberényi út – felüljáró – Jászberényi út – 501. utca – Akadémiaújtelep, 525. tér vá.

KISPEST, VAS GERE BEN UTCA FELÉ:

Akadémiaújtelep, 525. tér vá. – 501. utca – Jászberényi út – felüljáró – Jászberényi út – Kozma utca – Újhegyi út – Harmat utca – Sibrik Miklós út – felüljáró – Szabó Ervin utca – Kossuth tér – Báthory utca – Ady Endre út – Kossuth Lajos utca – Zalaegerszegi utca – Vas Gereben utca – Kispest, Vas Gereben utca vá.

Megállóhelyek:

AKADÉMIAÚJTELEP, 525. TÉR FELÉ	M.idő (perc)	KISPEST, VAS GERE BEN UTCA FELÉ	M.idő (perc)
Kispest, Vas Gereben utca vá.	-	Akadémiaújtelep, 525. tér vá.	-
Kossuth Lajos utca	1	501. utca	0
Áchim András utca	2	Jászberényi út	1
Ady Endre út	3	Dombhát utca	2
Templom tér	4	Rézvirág utca	3
Kisfaludy utca	5	Legényrózsa utca	4
Simonyi Zsigmond utca	7	Kossuth Nyomda	5
Soós utca	8	Kozma utca	6
Kőbánya-Kispest	10	Meténg utca	7
Gyömrői út	11	Gránátos utca	7
Sibrik Miklós út (Gergely utca)	13	Izraelita temető	8
Szövöszék utca	14	Új köztemető, főbejárat	9
Újhegyi sétány	15	Maglódi út	10
Tavas utca	16	Újhegyi út, Sportliget	11
Újhegyi út	17	Újhegyi sétány	12
Maglódi út	18	Sibrik Miklós út	13
Új köztemető, főbejárat	19	Szövöszék utca	14
Izraelita temető	20	Gőzmozdony utca	15
Gránátos utca	21	Gergely utca	16
Meténg utca	22	Felüljáró	18
Athenaeum Nyomda	23	Kőbánya-Kispest	29
Kossuth Nyomda	24	Kossuth tér	20
Legényrózsa utca	25	Ady Endre út	22
Rézvirág utca	27	Templom tér	23
Dombhát utca	28	Kossuth Lajos utca	24
501. utca	29	Áchim András utca	25
Akadémiaújtelep, 525. tér vá.	28	Nádasdy utca	26
		Zalaegerszegi utca	27
		Vas Gereben utca	28
		Kispest, Vas Gereben utca vá.	29

 **71**
AUTÓBUSZ

Útvonal:

CSEPEL, HORGÁSZTANYA FELÉ:

Csepel, Szent Imre tér vá. – Tanácsház utca – Táncsics Mihály utca – Katona József utca – Kassai utca – Szebeni utca – Határ utca – Hollandi út – Csepel, Horgásztanya vá.

CSEPEL, SZENT IMRE TÉR FELÉ:

Csepel, Horgásztanya vá. – Hollandi út – Határ utca – Késmárki utca – Szebeni utca – Kassai utca – Katona József utca – Táncsics Mihály utca – Tanácsház utca – II. Rákóczi Ferenc út – Koltói Anna utca – Csepel, Szent Imre tér vá.

Megállóhelyek:

CSEPEL, HORGÁSZTANYA FELÉ	M.idő (perc)	CSEPEL, SZENT IMRE TÉR FELÉ	M.idő (perc)
Csepel, Szent Imre tér vá.		Csepel, Horgásztanya vá.	
Tanácsház utca		Szent István út	
Karácsony Sándor utca		Soroksári rév	
Kolozsvári utca		Ladik utca	
Komáromi utca		Csepel csónakház	
József Attila utca		Strandfürdő	
Szebeni utca		Hollandi csárda	
Kikötő utca		Határ utca	
Késmárki utca		Szebeni utca	
Határ utca		Kikötő utca	
Hollandi csárda		Kassai utca	
Strandfürdő		József Attila utca	
Csepel csónakház		Komáromi utca	
Ladik utca		Kolozsvári utca	
Soroksári rév		Táncsics Mihály utca	
Szent István út		Kossuth Lajos utca	
Csepel, Horgásztanya vá.		Szent Imre tér	
		Koltói Anna utca	
		Csepel, Szent Imre tér vá.	



TROLIBUSZPÓTLÓ AUTÓBUSZ

Útvonal:

KÁLVIN TÉR FELÉ:

Orczy tér vá. – Baross utca – Mária utca – Kinizsi utca – Közraktár utca – Csarnok tér –
Pipa utca – Vámház körút – Üllői út – Kálvin tér vá.

ORCZY TÉR FELÉ:

Kálvin tér vá. – Üllői út – Szabó Ervin tér – Baross utca – Kálvária tér – Csobánc utca –
Orczy út – Orczy tér vá.

Megállóhelyek:

KÁLVIN TÉR FELÉ	M.idő (perc)	ORCZY TÉR FELÉ	M.idő (perc)
Orczy tér vá.		Kálvin tér vá.	
Kálvária tér		Szentkirályi utca	
Koszorú utca		József körút	
Horváth Mihály tér		Horváth Mihály tér	
József körút		Koszorú utca	
Üllői út		Kálvária tér	
Ráday utca		Csobánc utca	
Közraktár utca		Orczy út	
Vámház körút		Orczy tér vá.	
Kálvin tér vá.			

Változatlan

 **84E**
AUTÓBUSZ

Útvonal:

GYÁL, DEÁK FERENC UTCA FELÉ:

Kispest, Határ út vá. – Határ út – Nagykőrösi út – Nemes utca – Kisfaludy utca – Gyál, Pesti út – Ady Endre utca – Deák Ferenc utca – Gyál, Deák Ferenc utca vá.

KISPEST, HATÁR ÚT FELÉ:

Gyál, Deák Ferenc utca vá. – Vecsési út – Pesti út – Kisfaludy utca – Nemes utca – Nagykőrösi út – Határ út – *(Távíró köz – Távíró utca – Üllői út – Ferde utca –)** Kispest, Határ út vá.

Távíró köz...Ferde utca – reggeli csúcsforgalomban használt útvonal*

GYÁL, DEÁK FERENC UTCA FELÉ	Megállóhelyek:		M.idő (perc)
	M.idő (perc)	KISPEST, HATÁR ÚT FELÉ	
Kispest, Határ út vá.		Gyál, Deák Ferenc utca vá.	
Nagykőrösi út		Széchenyi István utca	
Nagysándor József utca		Bocskai István utca	
Kéreg utca		Dobó Katica utca	
Fiume utca		Gyál, Ady Endre utca	
Szentlőrinci út		Tulipán utca	
Kamiontelep		Mátyás király utca	
Zöldségpiac		Kacsóh Pongrác utca	
Hunyadi János utca		Kapocs utca	
Bethlen Gábor utca		Szigeti Kálmán utca	
Eke utca		Ady Endre utca	
Pestszentimre, központ		Pestszentimre, központ	
Ady Endre utca		Eke utca	
Kisfaludy utca		Arany János utca	
Szigeti Kálmán utca		Kettős-Körös utca	
Kapocs utca		Zöldségpiac	
Kacsóh Pongrác utca		Kamiontelep	
Mátyás király utca		Szentlőrinci út	
Tulipán utca		Hasznáلتcikk piac	
Gyál, Ady Endre utca		Vas Gereben utca	
Kossuth Lajos utca		Hunyadi utca	
Táncsics Mihály utca		Nagykőrösi út (Határ út)	
Dobó Katica utca		<i>Távíró utca*</i>	
Árpád utca		Kispest, Határ út vá.	
Gyál, Deák Ferenc utca vá.			

84-es gyors új jelzése

Távíró u. – időszakos megállóhely reggeli csúcsforgalomban*

 **85**
AUTÓBUSZ

Útvonal:

ÖRS VEZÉR TERE FELÉ:

Kőbánya-Kispest vá. – Vak Bottyán utca – Sibrik Miklós úti felüljáró – Sibrik Miklós út –
Bányató utca – Tavas utca – Harmat utca – Sibrik Miklós út – Mádi utca – Gitár utca –
Harmat utca – Körösi Csoma Sándor út – Élessarok – Fehér út – Örs vezér tere vá.

KŐBÁNYA-KISPEST FELÉ:

Örs vezér tere vá. – Fehér út – Élessarok – Körösi Csoma Sándor út – Harmat utca – Tavas
utca – Bányató utca – Sibrik Miklós út – felüljáró – Kőbánya-Kispest vá.

Megállóhelyek:

ÖRS VEZÉR TERE FELÉ	M.idő (perc)	KŐBÁNYA-KISPEST FELÉ	M.idő (perc)
Kőbánya-Kispest vá.		Örs vezér tere vá.	
Gyömrői út		Finommechanikai Zrt.	
Sibrik Miklós út (Gergely utca)		Aluljáró	
Bányató utca		Élessarok	
Mélytó utca		Harmat utca	
Újhegyi sétány		Ihász utca	
Sibrik Miklós út		Gitár utca	
Mádi utca		Szlávy utca	
Lavotta utca		Kada utca	
Kada utca		Lavotta utca	
Kocka utca		Sibrik Miklós út	
Téglavető utca		Újhegyi sétány	
Harmat utca		Tavas utca	
Ihász utca		Pára utca	
Körösi Csoma Sándor út		Bányató utca	
Élessarok		Gőzmozdony utca	
Sörgyár		Gergely utca	
Aluljáró		Felüljáró	
Finommechanikai Zrt.		Kőbánya-Kispest vá.	
Örs vezér tere vá.			

 **85E**
AUTÓBUSZ

Útvonal:

ÖRS VEZÉR TERE FELÉ:

Kőbánya-Kispest vá. – Vak Bottyán utca – Sibrik Miklós úti felüljáró – Sibrik Miklós út –
Bányató utca – Tavas utca – Harmat utca – Sibrik Miklós út – Mádi utca – Kada utca –
Maglódi út – Jászberényi út – Fehér út – Örs vezér tere vá.

KŐBÁNYA-KISPEST FELÉ:

Örs vezér tere vá. – Fehér út – Élessarok – Jászberényi út – Maglódi út – Kada utca –
Harmat utca – Tavas utca – Bányató utca – Sibrik Miklós út – felüljáró – Vak Bottyán utca –
Kőbánya-Kispest vá.

Megállóhelyek:

ÖRS VEZÉR TERE FELÉ	M.idő (perc)	KŐBÁNYA-KISPEST FELÉ	M.idő (perc)
Kőbánya-Kispest vá.	-	Örs vezér tere vá.	-
Bányató utca	4	Kocka utca	8
Mélytő utca	5	Kada utca	10
Újhegyi sétány	6	Lavotta utca	11
Sibrik Miklós út	7	Újhegyi sétány	13
Lavotta utca	9	Tavas utca	14
Kada utca	10	Pára utca	15
Kocka utca	13	Bányató utca	16
Örs vezér tere vá.	20	Kőbánya-Kispest vá.	19

85-ös gyors új jelzése

 **86**
AUTÓBUSZ

Útvonal:

ÚJBUDA, FÜGGETLENSÉGI PARK FELÉ:

Óbuda, Bogdáni út vá. – Bogdáni út – Szentendrei út – Flórián tér – Pacsirtamező utca – Lajos utca – Zsigmond tér – Árpád fejedelem útja – Bem rakpart – Bem József tér – Fő utca – Clark Ádám tér – Lánchíd utca – Ybl Miklós tér – Apród utca – Szarvas tér – Kereszt utca – Krisztina körút – Döbrentei tér – Szent Gellért rakpart – Szent Gellért tér – Budafoki út – Október huszonharmadika utca – Bocskai út – Kosztolányi Dezső tér – Bocskai út – Újbuda, Függetlenségi Park vá.

ÓBUDA, BOGDÁNI ÚT FELÉ:

Újbuda, Függetlenségi Park vá. – Bocskai út – Kosztolányi Dezső tér – Bocskai út – Október huszonharmadika utca – Budafoki út – Szent Gellért tér – Szent Gellért rakpart – Döbrentei tér – Döbrentei utca – Ybl Miklós tér – Lánchíd utca – Clark Ádám tér – Fő utca – Jégverem utca – Bem rakpart – Árpád fejedelem útja – Zsigmond tér – Lajos utca – Pacsirtamező utca – Flórián tér – Szentendrei út – Bogdáni út – Óbuda, Bogdáni út vá.

Megállóhelyek:

ÚJBUDA, FÜGGETLENSÉGI PARK FELÉ	M.idő (perc)	ÓBUDA, BOGDÁNI ÚT FELÉ	M.idő (perc)
Óbuda, Bogdáni út vá.	-	Újbuda, Függetlenségi Park vá.	-
Bogdáni út		Vincellér utca	
Raktár utca		Kosztolányi Dezső tér	
Flórián tér		Fehérvári út	
Kiscelli utca		Budafoki út	
Tímár utca		Karinthy Frigyes út	
Galagonya utca		Szent Gellért tér	
Kolosy tér		Rudas gyógyfürdő	
Zsigmond tér		Ybl Miklós tér	
Császár-Komjádi Uszoda		Clark Ádám tér	
Margit híd		Halász utca	
Bem József tér		Batthyány tér	
Batthyány tér		Bem József tér	
Szilágyi Dezső tér		Margit híd	
Clark Ádám tér		Császár-Komjádi Uszoda	
Szarvas tér		Zsigmond tér	
Döbrentei tér		Kolosy tér	
Rudas gyógyfürdő		Nagyszombat utca	
Szent Gellért tér		Tímár utca	
Karinthy Frigyes út		Kiscelli utca	
Október huszonharmadika utca		Flórián tér	
Fehérvári út		Raktár utca	
Kosztolányi Dezső tér		Óbuda, Bogdáni út vá.	
Vincellér utca			
Újbuda, Függetlenségi Park vá.			

 **87A**
AUTÓBUSZ

Útvonal:

KAMARAERDŐ FELÉ:

Kosztolányi Dezső tér vá. – Bocskai út – Nagyszőlős utca – Ajnácskő utca – Budaörsi út –
Kőérberki út – Repülőtéri út – aluljáró – Vasút utca – Kamaraerdei út – Kamaraerdő vá.

KOSZTOLÁNYI DEZSŐ TÉR FELÉ:

Kamaraerdő vá. – Kamaraerdei út – Vasút utca – aluljáró – Repülőtéri út – Kőérberki út –
Budaörsi út – Lapu utca – autópálya – Budaörsi út – Ajnácskő utca – Hamzsabégi út –
Bartók Béla út – Kosztolányi Dezső tér vá.

Megállóhelyek:

KAMARAERDŐ FELÉ	M.idő (perc)	KOSZTOLÁNYI DEZSŐ TÉR FELÉ	M.idő (perc)
Kosztolányi Dezső tér vá.	-	Kamaraerdő vá.	-
Kosztolányi Dezső tér	1	Szociális Otthon	0
Vincellér utca	1	Kamaraerdei Ifjúsági Park	1
Hollókő utca	3	Tüzéptelep	2
Ajnácskő utca	4	Vasút utca	3
Dayka Gábor utca	5	Repülőgépes Szolgálat (Air Service)	4
Sasadi út	6	Budaörsi repülőtér	5
Nagyszeben út	7	Vitorlázó út	6
Gazdagréti út	8	Örsöddűlő	7
Poprádi út	9	Keserűvíz-forrás	8
Keserűvíz-forrás	10	Poprádi út	9
Örsöddűlő	11	Gazdagréti út	9
Vitorlázó út	12	Neszmélyi út	10
Budaörsi repülőtér	13	Sasadi út	11
Repülőgépes Szolgálat (Air Service)	14	Dayka Gábor utca	12
Vasút utca	15	Hungária Biztosító	14
Tüzéptelep	16	Kelenföldi Autóbuszgarázs	15
Kamaraerdei Ifjúsági Park	17	Bartók Béla út	16
Szociális Otthon	18	Kosztolányi Dezső tér vá.	17
Kamaraerdő vá.	19		

Változatlan



AUTÓBUSZ

Útvonal:

MECHANIKAI MŰVEK FELÉ:

Kosztolányi Dezső tér vá. – Bocskai út – Nagyszőlős utca – Ajnácskő utca – Budaörsi út – Kőérberki út – Repülőtéri út – aluljáró – Vasút utca – Kamaraerdei út – Dózsa György út – Mechanikai Művek vá.

KOSZTOLÁNYI DEZSŐ TÉR FELÉ:

Mechanikai Művek vá. – Dózsa György út – Kamaraerdei út – Vasút utca – aluljáró – Repülőtéri út – Kőérberki út – Budaörsi út – Lapu utca – autópálya – Budaörsi út – Ajnácskő utca – Hamzsabégi út – Bartók Béla út – Kosztolányi Dezső tér vá.

Megállóhelyek:

MECHANIKAI MŰVEK FELÉ	M.idő (perc)	KOSZTOLÁNYI DEZSŐ TÉR FELÉ	M.idő (perc)
Kosztolányi Dezső tér vá.	-	Mechanikai Művek vá.	-
Kosztolányi Dezső tér	1	Kamaraerdei út	1
Vincellér utca	1	Dűlő út	2
Hollókő utca	2	Szép utca	3
Ajnácskő utca	3	Kamaraerdő	3
Dayka Gábor utca	4	Szociális Otthon	4
Sasadi út	5	Kamaraerdei Ifjúsági Park	5
Nagyszeben út	5	Tüzeptelep	6
Gazdagréti út	6	Vasút utca	6
Poprádi út	7	Repülőgépes Szolgálat (Air Service)	7
Keserűvíz-forrás	8	Budaörsi repülőtér	8
Örsöddűlő	9	Vitorlázó út	9
Vitorlázó út	10	Örsöddűlő	10
Budaörsi repülőtér	11	Keserűvíz-forrás	11
Repülőgépes Szolgálat (Air Service)	12	Poprádi út	12
Vasút utca	13	Gazdagréti út	12
Tüzeptelep	13	Neszmélyi út	13
Kamaraerdei Ifjúsági Park	14	Sasadi út	14
Szociális Otthon	14	Dayka Gábor utca	15
Kamaraerdő	15	Hungária Biztosító	17
Szép utca	16	Kelenföldi Autóbuszgarázs	18
Dűlő út	17	Bartók Béla út	
Dózsa György út	19	Kosztolányi Dezső tér vá.	20
Mechanikai Művek vá.	21		

Változatlan



Útvonal:

KAMARAERDŐ FELÉ:

Törökbálint, Munkácsy Mihály utca vá. – Bartók Béla utca – Baross Gábor utca – Szent István utca – Kinizsi Pál utca – Károlyi Mihály utca – Kazinczy Ferenc utca – Blaha Lujza utca – Bajor Gizi utca – Tó utca – Törökbálinti bekötőút – Budaörs, Szabadság út – Károly király utca – Raktár utca – **Budaörs vasútállomás** – Raktár utca – Kinizsi utca – aluljáró – Vasút utca – Kamaraerdei út – Kamaraerdő vá.

TÖRÖKBÁLINT, MUNKÁCSY MIHÁLY UTCA FELÉ:

Kamaraerdő vá. – Kamaraerdei út – Vasút utca – aluljáró – Budaörs, Kinizsi utca – **Raktár utca – Budaörs vasútállomás** – Raktár utca – Károly király utca – Szabadság út – Törökbálinti bekötőút – Tó utca – Bajor Gizi utca – Blaha Lujza utca – Kazinczy Ferenc utca – Szent István utca – Törökbálint, Munkácsy Mihály utca vá.

Megállóhelyek a következő oldalon

767-es autóbusz (folytatás)

Megállóhelyek:

KAMARAERDŐ FELÉ:	M.idő (perc)	TÖRÖKBÁLINT, MUNKÁCSY MIHÁLY UTCA FELÉ:	M.idő (perc)
Törökbálint, Munkácsy Mihály utca vá.	-	Kamaraerdő vá.	-
Bartók Béla utca		Szociális Otthon	
Baross Gábor utca		Kamaraerdei Ifjúsági Park	
Szent István utca		Tüzéptelep	
Ady Endre utca		Vasút utca	
Őszibarack utca		Repülőgépes Szolgálat (Air Service)	
Károlyi Mihály utca		Kinizsi utca	
Blaha Lujza utca		Budaörs vasútállomás	
Köztársaság tér		Agip utca	
Bajor Gizi utca		Csata utca	
Tó utca – vasútállomás		Szabadság út	
Autópálya Főmérnökség		Károly király utca	
TETRA PAK		Kisfaludy utca	
Hídépítő Vállalat		Kötő utca	
Csíki tanya		Budaörs, városháza	
Csíki csárda		Gimnázium	
Ibolya utca		Alcsíki dűlő	
Lejtő utca		Lejtő utca	
Alcsíki dűlő		Ibolya utca	
Gimnázium		Csíki csárda	
Budaörs, városháza		Csíki tanya	
Kötő utca		Hídépítő Vállalat	
Petőfi utca		TETRA PAK	
Baross utca		Autópálya Főmérnökség	
Csata utca		Tó utca – vasútállomás	
Agip utca		Kerekdomb utca	
Budaörs vasútállomás		Blaha Lujza utca	
Kinizsi utca		Kazinczy Ferenc utca	
Repülőgépes Szolgálat (Air Service)		Katona József utca	
Vasút utca		Zrínyi utca	
Tüzéptelep		Szent István utca	
Kamaraerdei Ifjúsági Park		Törökbálint, Munkácsy Mihály utca vá.	
Szociális Otthon			
Kamaraerdő vá.			

Időszakos útvonal-módosítás; a sötétebb háttérrel jelölt útvonalat és megállóhelyet csak a menetrendben megjelölt indulások érintik; megállóhelynév módosítása

Változatlan

 **89E**
AUTÓBUSZ

Útvonal:

GYÁL, BEM JÓZSEF UTCA FELÉ:

Kispest, Határ út vá. – Határ út – Nagykőrösi út – Gyál, Körösi út – Kolozsvári utca – Bajcsy-zsilinszky utca – Brassói utca – Erdősor utca – Gyál, Bem József utca vá.

KISPEST, HATÁR ÚT FELÉ:

Gyál, Bem József utca vá. – Bem József utca – Körösi út – Budapest, Nagykőrösi út – Nemes utca – Nagykőrösi út – Határ út – *(Távíró köz – Távíró utca – Üllői út – Ferde utca –)** Kispest, Határ út vá.

Távíró köz...Ferde utca – reggeli csúcsforgalomban használt útvonal*

Megállóhelyek:

GYÁL, BEM JÓZSEF UTCA FELÉ	M.idő (perc)	KISPEST, HATÁR ÚT FELÉ	M.idő (perc)
Kispest, Határ út vá.		Gyál, Bem József utca vá.	
Nagykőrösi út		Bocskai István utca	
Nagysándor József utca		Somogyi Béla utca	
Kéreg utca		Ady Endre utca	
Fiume utca		Gyál-felső vasútállomás	
Szentlőrinci út		Kalász utca	
Kamiontelep		Paula utca	
Zöldségpiac		Csolt utca	
Hunyadi János utca		Pestszentimre, központ	
Bethlen Gábor utca		Eke utca	
Eke utca		Arany János utca	
Pestszentimre, központ		Kettős-Körös utca	
Csolt utca		Zöldségpiac	
Ár utca		Kamiontelep	
Kalász utca		Szentlőrinci út	
Gyál-felső vasútállomás		Hasznáلتcikk piac	
Bajcsy-Zsilinszky utca		Vas Gereben utca	
Erdősor utca		Hunyadi utca	
Bacsó Béla utca		Nagykőrösi út (Határ út)	
Toldi Miklós utca		<i>Távíró utca*</i>	
Kisfaludy Sándor utca		Kispest, Határ út vá.	
Gyál, Bem József utca vá.			

89-es gyorsjárat új jelzése

Távíró u. – időszakos megállóhely reggeli
csúcsforgalomban*

 **90A**
AUTÓBUSZ

Útvonal:

NORMAFA FELÉ:

Moszkva tér (Várfook utca) vá. – Csaba utca – Krisztina körút – Magyar jakobinusok tere – Alkotás utca – Nagyenyed utca – Böszörményi út – Királyhágó tér – Orbánhegyi út – Szent Orbán tér – Istenhegyi út – Költő utca – Diana utca – Eötvös út – Normafa vá.

MOSZKVA TÉR (VÁRFOK UTCA) FELÉ:

Normafa vá. – Eötvös út – Hollós út – Mátyás király út – Költő utca – Istenhegyi út – Orbánhegyi út – Királyhágó tér – Böszörményi út – Nagyenyed utca – Alkotás utca – Magyar jakobinusok tere – Krisztina körút – Vérmező út – Moszkva tér (Várfook utca) vá.

Megállóhelyek:

NORMAFA FELÉ	M.idő (perc)	MOSZKVA TÉR (VÁRFOK UTCA) FELÉ	M.idő (perc)
Moszkva tér (Várfook utca) vá.	-	Normafa vá.	-
Déli pályaudvar	2	Normafa út	1
Istenhegyi út	4	Fülemile út	2
Királyhágó tér	5	Őzike köz	2
Galántai utca	6	Ordas út	3
Szent Orbán tér	7	Svábhegy, fogaskerekű-állomás	4
Pethényi út	8	Költő utca	5
Nógrádi utca	8	Adonis utca	6
Óra út	9	Lóránt út	7
Istenhegyi lejtő	10	Óra út	8
Adonis utca	11	Nógrádi utca	8
Költő utca	12	Pethényi út	9
Svábhegy, fogaskerekű-állomás	13	Szent Orbán tér	10
Ordas út	15	Galántai utca	11
Őzike köz	16	Királyhágó tér	12
Fülemile út	16	Nagyenyed utca	14
Normafa út	17	Déli pályaudvar	16
Normafa vá.	18	Moszkva tér (Várfook utca) vá	18



AUTÓBUSZ

Útvonal:

CSILLEBÉRC, KFKI FELÉ:

Moszkva tér (Várfok utca) vá. – Csaba utca – Krisztina körút – Magyar jakobinusok tere – Alkotás utca – Nagyenyed utca – Böszörményi út – Királyhágó tér – Orbánhegyi út – Szent Orbán tér – Istenhegyi út – Költő utca – Diana utca – Eötvös út – Konkoly Thege Miklós út – Csillebérc, KFKI vá.

MOSZKVA TÉR (VÁRFOK UTCA) FELÉ:

Csillebérc, KFKI vá. – Konkoly Thege Miklós út – Normafa – Eötvös út – Hollós út – Mátyás király út – Költő utca – Istenhegyi út – Orbánhegyi út – Királyhágó tér – Böszörményi út – Nagyenyed utca – Alkotás utca – Magyar jakobinusok tere – Krisztina körút – Vérmező út – Moszkva tér (Várfok utca) vá.

Megállóhelyek:

CSILLEBÉRC FELÉ	M.idő (perc)	MOSZKVA TÉR (VÁRFOK UTCA) FELÉ	M.idő (perc)
Moszkva tér (Várfok utca) vá.		Csillebérc, KFKI vá.	
Déli pályaudvar		KFKI étterem	
Istenhegyi út		Magas út	
Királyhágó tér		Sötétvágás utca	
Galántai utca		Gyermekvasút	
Szent Orbán tér		Csillagvizsgáló	
Pethényi út		Normafa	
Nógrádi utca		Normafa út	
Óra út		Fülemile út	
Istenhegyi lejtő		Őzike köz	
Adonis utca		Ordas út	
Költő utca		Svábhegy, fogaskerekű-állomás	
Svábhegy, fogaskerekű-állomás		Költő utca	
Ordas út		Adonis utca	
Őzike köz		Lóránt út	
Fülemile út		Óra út	
Normafa út		Nógrádi utca	
Normafa		Pethényi út	
Csillagvizsgáló		Szent Orbán tér	
Gyermekvasút		Galántai utca	
Sötétvágás utca		Királyhágó tér	
Magas út		Nagyenyed utca	
KFKI étterem		Déli pályaudvar	
Csillebérc, KFKI vá.		Moszkva tér (Várfok utca) vá	

Változatlan

 **91A**
AUTÓBUSZ

Útvonal:

ENDRŐDI SÁNDOR UTCA FELÉ:

Nyugati pályaudvar vá. – Szent István körút – Margit híd – Margit körút – Margit utca – Mecset utca – Margit tér – Apostol utca – Rómer Flóris utca – Szemlőhegy utca – Vérhalom utca – Vérhalom tér – Cimbalom utca – Pusztaszeri út – Gábor Áron utca – Endrődi Sándor utca vá.

NYUGATI PÁLYAUDVAR FELÉ:

Endrődi Sándor utca vá. – Gábor Áron utca – Pusztaszeri út – Cimbalom utca – Vérhalom tér – Vérhalom utca – Szemlőhegy utca – Rómer Flóris utca – Margit körút – Margit híd – Szent István körút – Nyugati pályaudvar vá.

Megállóhelyek:

ENDRŐDI SÁNDOR UTCA FELÉ	M.idő (perc)	NYUGATI PÁLYAUDVAR FELÉ	M.idő (perc)
Nyugati pályaudvar vá.	-	Endrődi Sándor utca vá.	-
Tátra utca	2	Törökvész út	1
Török utca	4	Vend utca	2
Apostol utca	6	Cimbalom utca	3
Zivatar utca	7	Vérhalom tér	4
Szemlőhegy utca	8	Mandula utca	5
Vérhalom utca	9	Rómer Flóris utca	6
Vérhalom tér	10	Zivatar utca	7
Pusztaszeri út	11	Apostol utca	8
Vend utca	13	Margit híd, budai hídfő	10
Törökvész út	14	Honvéd utca	12
Endrődi Sándor utca vá.	15	Nyugati pályaudvar vá.	14

Hosszabbított 91-es betétjárata (eredetileg 91-es)

 **91**
AUTÓBUSZ

Útvonal:

MOSZKVA TÉR FELÉ:

Nyugati pályaudvar vá. – Szent István körút – Margit híd – Margit körút – Margit utca – Mecset utca – Margit tér – Apostol utca – Rómer Flóris utca – Szemlőhegy utca – Vérhalom utca – Vérhalom tér – Cimbalom utca – Pusztaszeri út – Gábor Áron utca – Szilágyi Erzsébet fasor – Moszkva tér vá.

NYUGATI PÁLYAUDVAR FELÉ:

Moszkva tér vá. – Szilágyi Erzsébet fasor – Gábor Áron utca – Pusztaszeri út – Cimbalom utca – Vérhalom tér – Vérhalom utca – Szemlőhegy utca – Rómer Flóris utca – Margit körút – Margit híd – Szent István körút – Nyugati pályaudvar vá.

Megállóhelyek:

MOSZKVA TÉR FELÉ	M.idő (perc)	NYUGATI PÁLYAUDVAR FELÉ	M.idő (perc)
Nyugati pályaudvar vá.	-	Moszkva tér	-
Tátra utca		Nyúl utca	
Török utca		Fogaskerekű Vasút	
Apostol utca		Szent János Kórház	
Zivatar utca		Nagyajtai utca	
Szemlőhegy utca		Pasaréti út (építendő)	
Vérhalom utca		Orló utca (építendő)	
Vérhalom tér		Bimbó út (építendő)	
Pusztaszeri út		Endrődi Sándor utca	
Vend utca		Törökvész út	
Törökvész út		Vend utca	
Endrődi Sándor utca (építendő)		Cimbalom utca	
Bimbó út (építendő)		Vérhalom tér	
Orló utca (építendő)		Mandula utca	
Pasaréti út (építendő)		Rómer Flóris utca	
Nagyajtai utca		Zivatar utca	
Szent János Kórház		Apostol utca	
Fogaskerekű Vasút		Margit híd, budai hídfő	
Nyúl utca		Honvéd utca	
Moszkva tér vá.		Nyugati pályaudvar vá.	

Moszkva térig hosszabbítva



AUTÓBUSZ

Útvonal:

KISTARCSA, KÓRHÁZ FELÉ:

Rákosszentmihály vasútállomás vá. – Csömöri út – József utca – Batsányi János út – Veres Péter út – Szabadság út – Vidám vásár utca – Batthyány Ilona utca – Gazdaság út – Szabadság út – Kistarcsa, Szabadság útja – Kistarcsa, Kórház vá.

RÁKOSSZENTMIHÁLY VASÚTÁLLOMÁS FELÉ:

Kistarcsa, Kórház vá. – felüljáró – Auchan Liget – felüljáró – Szabadság útja – Budapest, Szabadság út – Veres Péter út – Batsányi János út – József utca – Csömöri út – Rákosszentmihály vasútállomás vá.

Megállóhelyek:

KISTARCSA, KÓRHÁZ FELÉ	M.idő (perc)	RÁKOSSZENTMIHÁLY, MÁV-ÁLLOMÁS FELÉ	M.idő (perc)
Rákosszentmihály vasútállomás vá.	-	Kistarcsa, Kórház vá.	-
Pálya utca		Auchan Liget*	
Rákóczi út		Raktárak	
József utca		Cinkotai köztemető	
Szent korona utca		Ilonatelep HÉV-állomás	
Rákosi út		Műkő utca	
Budapesti út		Vidám vásár utca HÉV	
Sasvár utca		Cinke utca	
Margit utca		Csinszka utca	
Sashalom HÉV		Bökényföldi út	
Fuvallat utca		Imre utca	
Jókai Mór utca (Veres Péter út)		Mátyásföld, repülőtér	
Mátyásföld, repülőtér		Jókai Mór utca	
Imre utca		Fuvallat utca	
Bökényföldi út		Sashalom HÉV	
Csinszka utca		Margit utca	
Cinke utca		Sasvár utca	
Vidám vásár utca HÉV		Budapesti út	
Georgina utca		Rákosi út	
Batthyány Ilona utca		Szent korona utca	
Rózsalevél utca		Csömöri út	
Szabadság út		Batthyány utca	
Cinkotai köztemető		Pálya utca	
Raktárak		Rákosszentmihály vasútállomás vá.	
Kistarcsa, Kórház vá. HÉV			

Változatlan

- Egyes, külön jelölt indulások nem érintik



AUTÓBUSZ

Útvonal:

FERIHEGY 1 AIRPORT FELÉ:

Kőbánya-Kispest vá. – Vak Bottyán utca – Szabó Ervin utca – Kossuth tér – Üllői út – Hengersor utca – Puskás Ferenc utca – Csapó utca – Darányi Ignác utca – Kassa utca – Pozsony utca – Csiky utca – Baross utca – Kossuth Lajos utca – Városház utca – Üllői út – Haladás utca – Bessenyei György utca – Ráday Gedeon utca – Gyömrői út – Ferihegyi repülőtérre vezető út – Ferihegy 1 Airport vá.

KŐBÁNYA-KISPEST FELÉ:

Ferihegy 1 Airport vá. – Ferihegyi repülőtérre vezető út – Gyömrői út – Ráday Gedeon utca – Üllői út – Baross utca – Csiky utca – Pozsony utca – Kassa utca – Darányi Ignác utca – Csapó utca – Puskás Ferenc utca – Hengersor utca – Üllői út – Simonyi Zsigmond utca – Bartók Béla utca – Szabó Ervin utca – Kőbánya-Kispest vá.

Megállóhelyek:

FERIHEGY 1 AIRPORT FELÉ	M.idő (perc)	KŐBÁNYA-KISPEST FELÉ	M.idő (perc)
Kőbánya-Kispest vá.	-	Ferihegy 1 Airport vá.	-
Kossuth tér		Szemere István tér	
Kossuth Lajos utca		Billentyű utca	
Lajosmizsei sorompó		Csévéző utca	
Erkel Ferenc utca		Ráday Gedeon utca	
Puskás Ferenc utca		Kosztolányi Dezső utca	
Kis temető köz		Nefelejcs utca	
Darányi Ignác utca		Gárdonyi Géza utca	
Kolozsvár utca		Szarvas csárda tér	
Pozsony utca		Thököly út	
Karton utca		Baross utca	
Csiky utca		Margó Tivadar utca	
Iker utca		Iker utca	
Margó Tivadar utca		Pozsony utca	
Kossuth Lajos utca		Karton utca	
Városház utca		Kassa utca	
Szarvas csárda tér		Kolozsvár utca	
Gárdonyi Géza utca		Csapó utca	
Nefelejcs utca		Vaslemez utca	
Kosztolányi Dezső utca		Hengersor utca	
Csévéző utca		Erkel Ferenc utca	
Szemere István tér		Lajosmizsei sorompó	
Ferihegy 1 Airport vá.		Táncsics Mihály utca	

Simonyi Zsigmond utca
Soós utca
Kőbánya-Kispest vá.

Útvonal módosítása, 36-os felhagyott vonalán

 **94E**
AUTÓBUSZ

Útvonal:

GYÁL, VECSESI ÚT FELÉ:

Kispest, Határ út vá. – Határ út – Nagykőrösi út – Gyál, Kőrösi út – Ady Endre utca – Széchenyi István utca – Gyál, Vecsési út vá.

KISPEST, HATÁR ÚT FELÉ:

Gyál, Vecsési út vá. – Vecsési út – Kőrösi út – Budapest, Nagykőrösi út – Határ út – (Távíró köz – Távíró utca – Úllői út – Ferde utca –)* Kispest, Határ út vá.

Távíró köz...Ferde utca – reggeli csúcsforgalomban használt útvonal*

Megállóhelyek:

GYÁL, VECSESI ÚT FELÉ	M.idő (perc)	KISPEST, HATÁR ÚT FELÉ	M.idő (perc)
Kispest, Határ út vá.	-	Gyál, Vecsési út vá.	-
Nagykőrösi út		Szent István utca	
Szentlőrinci út		Kőrösi út	
Pestszentimre, központ		Bocskai István utca	
Pestszentimre, központ		Somogyi Béla utca	
Csolt utca		Ady Endre utca	
Ár utca		Gyál felső vasútállomás	
Kalász utca		Kalász utca	
Gyál felső vasútállomás		Paula utca	
Ady Endre utca		Csolt utca	
Rákóczi Ferenc utca		Pestszentimre, központ	
Széchenyi István utca		Szentlőrinci út	
Somogyi Béla utca		Nagykőrösi út (Határ út)	
Bocskai István utca		Kispest, Határ út vá.	
Gyál, Vecsési út vá.			

94E változatlan, hétköznapi csúcsforgalomban

 **95**
AUTÓBUSZ

Útvonal:



PESTSZENTLŐRINC, GYÖMRŐI ÚT FELÉ:

Stadionok (Ifjúság útja) vá. – Dózsa György út – Kerepesi út – Pongrác út – Liget tér – Kápolna utca – Kápolna tér – Óhegy utca – Kada utca – Maglódi út – Sírkert út – Kozma utca – Felsőcsatári út – Pestszentlőrinc, Gyömrői út vá.

STADIONOK (IFJÚSÁG ÚTJA) FELÉ:

Pestszentlőrinc, Gyömrői út vá. – Zsolt utca – Koppány utca – Felsőcsatári út – Kozma utca – Sírkert út – Maglódi út – Kada utca – Óhegy utca – Kápolna tér – Kápolna utca – Liget tér – Pongrác út – Kerepesi út – Stadionok (Ifjúság útja) vá.

Megállóhelyek:

PESTSZENTLŐRINC, GYÖMRŐI ÚT FELÉ	M.idő (perc)	STADIONOK (IFJÚSÁG ÚTJA) FELÉ	M.idő (perc)
Stadionok (Ifjúság útja) vá. 		Pestszentlőrinc, Gyömrői út vá.	
Stadionok (Hungária körút) 		Felsőcsatári út	
Pongrác út		Árpád utca	
Hős utca		Álmos utca	
Salgótarjáni utca		Új köztemető, főbejárat	
Kistorony park		Maglódi út	
Mázsa tér		Sibrik Miklós út	
Liget tér		Bajcsy-Zsilinszky Kórház	
Kápolna tér		Kada utca	
Kőér utca		Mádi utca	
Szlávy utca		Óhegy utca	
Kada utca		Szlávy utca	
Harmat utca		Kőér köz	
Mádi utca		Kápolna tér	
Maglódi út		Liget tér	
Bajcsy-Zsilinszky Kórház		Mázsa tér	
Sibrik Miklós út		Kistorony park	
Sírkert út		Salgótarjáni utca	
Új köztemető, főbejárat		Hős utca	
Álmos utca		Őrnagy utca	
Hangár utca		Stadionok (Hungária körút) 	
Pestszentlőrinc, Gyömrői út vá.		Stadionok (Ifjúság útja) vá. 	

Változatlan

 **96**
AUTÓBUSZ

Útvonal:

ÚJPEST, FÓTI ÚT FELÉ:

Újpalota, Szentmihályi út vá. – Erdőkerülő utca – Zsókavár utca – Nyírpalota út – Páskomliget utca – Bánkút utca – Arany János utca – Bercsényi Miklós utca – Szerencs utca – Rákos út – Szőcs Áron utca – Hubay Jenő tér – Deák utca – Fő út – Sződliget utca – Pozsony utca – Szilágyi utca – Görgey Artúr utca – Szent Imre utca – Leiningen Károly utca – Fóti út – Megyeri út – Váci út – Újpest, Fóti út vá.

ÚJPALOTA, SZENTMIHÁLYI ÚT FELÉ:

Újpest, Fóti út vá. – Fóti út – Leiningen Károly utca – Szent Imre utca – Görgey Artúr utca – Szilágyi utca – Pozsony utca – Sződliget utca – Pázmány Péter utca – Bácska utca – Hubay Jenő tér – Szőcs Áron utca – Rákos út – Szerencs utca – Bercsényi Miklós utca – Arany János utca – Bánkút utca – Páskomliget utca – Nyírpalota út – Zsókavár utca – Erdőkerülő utca – Újpalota, Szentmihályi út vá.

Megállóhelyek:

ÚJPEST, FÓTI ÚT FELÉ	M.idő (perc)	ÚJPALOTA, SZENTMIHÁLYI ÚT FELÉ	M.idő (perc)
Újpalota, Szentmihályi út vá.	-	Újpest, Fóti út vá.	-
Erdőkerülő utca 28.		Megyeri út (Fóti út)	
Zsókavár utca		Baross utca	
Nyírpalota út		Nádor utca	
Páskomliget utca		Leiningen Károly utca	
Sárfű utca		Vécsey Károly utca	
Bánkút utca		Szent László tér	
Kozák tér		Szakorvosi rendelő	
Szerencs utca		Mikes Kelemen utca	
Klapka György utca		Rákospalota-Újpest vasútállomás (építés)	
Arany János utca (SZTK)		Sződliget utca	
Szentmihályi út		Fő út	
Beller Imre utca		Hubay Jenő tér	
Hubay Jenő tér		Beller Imre utca	
Sződliget utca		Rákos út	
Pozsony utca		Rákos út (SZTK)	
Rákospalota-Újpest vasútállomás		Damjanich János utca	
Szakorvosi rendelő		Bercsényi Miklós utca	
Szent László tér		Kozák tér	
Vécsey Károly utca		Páskomliget utca	
Fóti út (építendő)		Sárfű utca	
Nádor utca		Nyírpalota út	
Baross utca		Zsókavár utca	
Aschner Lipót tér		Újpalota, Erdőkerülő utca	
Újpesti stadion		Erdőkerülő utca 27.	
Tungsram		Újpalota, Szentmihályi út vá.	

Béla utca
Újpest, Fóti út vá.

47-es, 96-os összekötése



AUTÓBUSZ

Útvonal:

ÖRS VEZÉR TERE – RÁKOSKERT, SÁRÁND UTCA KÖRFORGALOM

Örs vezér tere vá. – Fehér út – Gyógyszergyári utca – Keresztúri út – felüljáró – Pesti út – Rákoskeresztúr, városközpont – Pesti út – Sáránd utca – Rákoskert sugárút – Zrínyi utca – Pesti út – Rákoskeresztúr, városközpont vá. – Pesti út – felüljáró – Keresztúri út – Gyógyszergyári utca – Fehér út – Örs vezér tere vá.

Megállóhelyek:

ÖRS VEZÉR TERE – RÁKOSKERT, SÁRÁND UTCA KÖRFORGALOM

Örs vezér tere vá.
513. utca (építendő)
Borsó utca
Kis utca
Bakancsos utca
Földműves utca
Rákoskeresztúr, városközpont
Mezőtárkány utca
Oroszvár utca
Sági utca
Tápióbicske utca
Szabadság sugárút
Kucorgó tér
Kékliliom utca
Rózsaszál utca
Nyomdász utca
Sáránd utca
Rákoskert sugárút
Erzsébet körút
Zrínyi utca
Rózsaszál utca
Kucorgó tér
Szabadság sugárút
Tápióbicske utca
Sági utca
Oroszvár utca
Mezőtárkány utca
Rákoskeresztúr, városközpont
Diák utca
Bakancsos utca
Kis utca
Borsó utca
Örs vezér tere vá.

97-es hosszabbítása, megállóhelyi módosítás



AUTÓBUSZ

Útvonal:

KŐBÁNYA-KISPEST FELÉ:

Rákoskeresztúr, városközpont vá. – Pesti út – Ferihegyi út – Szabadság utca – Baross utca – Bélatelepi út – Csévész utca – Gyömrői út – Sibrik Miklós úti felüljáró – Kőbánya-Kispest vá.

RÁKOSKERESZTÚR, VÁROSKÖZPONT FELÉ:

Kőbánya-Kispest vá. – Vak Bottyán utca – Sibrik Miklós úti felüljáró – Gyömrői út – Csévész utca – Bélatelepi út – Baross utca – Szabadság utca – Ferihegyi út – Rákoskeresztúr, városközpont vá.

Megállóhelyek:

KŐBÁNYA-KISPEST FELÉ	M.idő (perc)	RÁKOSKERESZTÚR, VÁROSKÖZPONT FELÉ	M.idő (perc)
Rákoskeresztúr, városközpont vá.	-	Kőbánya-Kispest vá.	-
Ferihegyi út	1	Gyömrői út	2
Egészségház	2	Újhegyi út	3
Széchenyi utca	3	Gyömrői út 132.	3
Bulyovszky utca	4	Hangár utca	4
Szabadság utca	5	Gépjármű Javító Főműhely	5
Kodolányi János tér	6	Felsőcsatári út	6
Ady Endre utca	7	Lőrinci Fonó	7
Melczer utca	8	Vajk utca	8
Vörösmarty utca	8	Csaba utca	8
Rákóczi Ferenc utca	9	Csevész utca	10
Bocskai István utca	10	Frangepán utca	11
Orgoványi utca	11	Homokiszőlők	13
Bélatelepi út	11	Lőrinci út	13
Lőrinci út	12	Baross utca	14
Homokiszőlők	13	Orgoványi utca	15
Frangepán utca	15	Bocskai István utca	16
Gyömrői út	16	Rákóczi Ferenc utca	17
Csaba utca	17	Vörösmarty utca	18
Vajk utca	18	Melczer utca	18
Attila utca	19	Ady Endre utca	19
Felsőcsatári út	20	Kodolányi János tér	20
Gyula utca	21	Ferihegyi út	21
Hangár utca	22	Ásvány utca	22
Gyömrői út 105.	22	Napkelet köz	23
Újhegyi út	23	Egészségház	24
Felüljáró	25	Rákoskeresztúr, városközpont vá.	26
Kőbánya-Kispest vá.	27		

Változatlan

 **98E**
AUTÓBUSZ

Útvonal:

RÁKOSHEGY VASÚTÁLLOMÁS FELÉ:

Kőbánya-Kispest vá. – Vak Bottyán utca – Sibrik Miklós úti felüljáró – Gyömrői út – Csévésző utca – Bélatelepi út – Baross utca – Kodolányi János tér – Rákoshegy vasútállomás vá.

KŐBÁNYA-KISPEST FELÉ:

Rákoshegy vasútállomás vá. – Bakter utca – Ferihegyi út – Szabadság utca – Baross utca – Bélatelepi út – Csévésző utca – Gyömrői út – Sibrik Miklós úti felüljáró – Kőbánya-Kispest vá.

Megállóhelyek:

RÁKOSHEGY VASÚTÁLLOMÁS FELÉ	M.idő (perc)	KŐBÁNYA-KISPEST FELÉ	M.idő (perc)
Kőbánya-Kispest vá.	-	Rákoshegy vasútállomás vá.	-
<i>Hangár utca (időszakos mh.)</i>		Szabadság utca	
Felsőcsatári út		Kodolányi János tér	
Lőrinci Fonó		Ady Endre utca	
Csévésző utca		Melczer utca	
Bocskai István utca		Vörösmarty utca	
Vörösmarty utca		Bocskai István utca	
Melczer utca		Gyömrői út	
Ady Endre utca		Csaba utca	
Rákoshegy vasútállomás vá.		Attila utca	
		Felsőcsatári út	
		Kőbánya-Kispest vá.	

98-as gyors új jelzése, új megállóhely



AUTÓBUSZ

Útvonal:

PESTERZSÉBET, MÁTYÁS KIRÁLY TÉR FELÉ:

Blaža Lujza tér (Népszínház utca) vá. – Rákóczi út – Kiss József utca – Népszínház utca – Nagy Fuvaros utca – Mátyás tér – Szerdahelyi utca – Karácsony Sándor utca – Kálvária tér – Diószeghy Sámuel utca – Kőrös utca – Orczy út – Vajda Péter utca – Fertő utca – Hízlaló tér – Basa utca – Kőér utca – Ferde utca – Ady Endre út – Álmos utca – Pannónia út – Kós Károly tér – Pannónia út – Nádasdy utca – Hunyadi utca – Nagysándor József utca – Mártírok útja – Kulcsár utca – Udvarhely utca – Brassó utca – Szabadka utca – Szilágyság utca – Pesterzsébet, Mátyás király tér vá.

BLAHA LUJZA TÉR (NÉPSZÍNHÁZ UTCA) FELÉ:

Pesterzsébet, Mátyás király tér vá. – Szilágyság utca – Temesvár utca – Mártírok útja – Nagysándor József utca – Hunyadi utca – Nádasdy utca – Pannónia út – Kós Károly tér – Pannónia út – Baross utca – Ady Endre út – Mátyás király utca – Üllői út – Kőér utca – Basa utca – Hízlaló tér – Fertő utca – Vajda Péter utca – Orczy út – Kőrös utca – Diószeghy Sámuel utca – Kálvária tér – Karácsony Sándor utca – Szerdahelyi utca – Mátyás tér – Nagy Fuvaros utca – Népszínház utca – Blaža Lujza tér (Népszínház utca) vá.

Megállóhelyek:

PESTERZSÉBET, MÁTYÁS KIRÁLY TÉR FELÉ	M.idő (perc)	BLAHA LUJZA TÉR (NÉPSZÍNHÁZ UTCA) FELÉ	M.idő (perc)
Blaža Lujza tér (Népszínház utca) vá.	-	Pesterzsébet, Mátyás király tér vá.	-
Kiss József utca	2	Ady Endre tér	1
Nagy Fuvaros utca	3	Mártírok útja	2
Mátyás tér	4	Magyar utca	3
Karácsony Sándor utca	5	Zobor utca	4
Kálvária tér	6	Zalán utca	5
Kőrös utca	7	Nagykőrösi út	6
Golgota tér	8	Hunyadi tér	7
Delej utca	9	Zoltán utca	8
Bláthy Ottó utca	10	Kós Károly tér	9
Könyves Kálmán körút	11	Corvin körút	10
Sporttelep	12	Kispest, Határ út M3	12
Bihari utca	13	Kőér utca	13
Hízlaló tér	14	Basa utca	14
Kőér utca	15	Hízlaló tér	15
Üllői út	16	Bihari utca	16
Kispest, Határ út M3	17	Sporttelep	17
Corvin körút	19	Könyves Kálmán körút	18
Kós Károly tér	20	Bláthy Ottó utca	19
Pannónia út	21	Delej utca	20
Zoltán utca	22	Golgota tér	21
Hunyadi tér	23	Diószeghy Sámuel utca	22
Nagykőrösi út	25	Kálvária tér	24
Nagyszőlős utca	26	Szerdahelyi utca	25
Mézes utca	27	Mátyás tér	26
Magyar utca	28	Népszínház utca	27
Temesvár utca	29	Blaža Lujza tér (Népszínház utca)	28
Udvarhely utca	30	vá. M2	
Hunyadi János tér	31		
Vaskapu utca	32		
Szilágyság utca	33		
Pesterzsébet, Mátyás király tér vá.	34		

Változatlan



Útvonal:

EXPO-TÉR FELÉ:
Örs vezér tere vá. – Fehér út – Albertirsai köz – Albertirsai út – EXPO-tér vá.

ÖRS VEZÉR TERE FELÉ:
EXPO-tér vá. – Albertirsai út – Kerepesi út – Fehér út – Örs vezér tere vá.

Megállóhelyek:

EXPO-TÉR FELÉ	M.idő (perc)	ÖRS VEZÉR TERE FELÉ	M.idő (perc)
Örs vezér tere vá.	-	EXPO tér vá.	-
Albertirsai köz		Kerepesi út	
VI. kapu		Pillangó utca	
IV. kapu		Örs vezér tere	
III. kapu		Örs vezér tere vá.	
II. kapu			
Vásárközpont, főbejárat			
EXPO tér vá.			

EXPO-járat új jelzése

 **102**
AUTÓBUSZ

Útvonal:

MOSZKVA TÉR (CSABA UTCA) FELÉ:

Szendrő utca vá. – Fodor utca – Tornalja utca – Bürök utca – Szendi árok – Apor Vilmos tér – Böszörményi út – Nagyenyed utca – Alkotás utca – Magyar jakobinusok tere – Krisztina körút – Vérmező út – Moszkva tér (Csaba utca) vá.

SZENDRŐ UTCA FELÉ:

Moszkva tér (Várfok utca) vá. – Csaba utca – Krisztina körút – Magyar jakobinusok tere – Alkotás utca – Nagyenyed utca – Böszörményi út – Apor Vilmos tér – Stromfeld Aurél út – Orbánhegyi út – Orbán tér – Fodor utca – Szendrő utca vá.

Megállóhelyek:

MOSZKVA TÉR (CSABA UTCA) FELÉ	M.idő (perc)	SZENDRŐ UTCA FELÉ	M.idő (perc)
Szendrő utca vá.		Moszkva tér (Csaba utca) vá.	
Tamási Áron utca		Déli pályaudvar	
Mártonhegyi út		Istenhegyi út	
Kempelen Farkas utca		Királyhágó tér	
Ormódi utca		Kiss János altábornagy utca	
Németvölgyi út		Apor Vilmos tér	
Szendi árok		Németvölgyi út	
Apor Vilmos tér		Agárdi út	
Kiss János altábornagy utca		Szent Orbán tér	
Királyhágó tér		Vöröskő utca	
Nagyenyed utca		Szendrő utca vá.	
Déli pályaudvar			
Moszkva tér vá.			

Hosszabbítás Moszkva térig

 **103**
AUTÓBUSZ

Útvonal:

NÉPLIGET FELÉ:

Etele tér, Kelenföldi pályaudvar vá. – Etele út – Hengermalom út – Budafoki út – Dombóvári út – Lágymányosi híd – Könyves Kálmán körút – Népliget vá.

ETELE TÉR, KELENFÖLDI PÁLYAUDVAR FELÉ:

Népliget vá. – Népliget – Könyves Kálmán körút – Lágymányosi híd – Pázmány Péter sétány – Dombóvári út – Budafoki út – Hengermalom út – Etele út – Etele tér, Kelenföldi pályaudvar vá.

Megállóhelyek:

NÉPLIGET FELÉ	M.idő (perc)	ETELE TÉR, KELENFÖLDI PÁLYAUDVAR FELÉ	M.idő (perc)
Etele tér, Kelenföldi pályaudvar vá.	-	Népliget vá.	-
Bártfai utca	1	Üllői út	2
Kelenföld, városközpont	2	Gyáli út	3
Fehérvári út	4	Ferencváros vasútállomás	5
Nándorfejérvári út	5	Mester utca	6
Budafoki út	6	Lágymányosi híd	8
Kelenföldi Erőmű	8	Pázmány Péter sétány	10
Dombóvári út	9	Prielle Kornélia utca	11
Lágymányosi híd	12	Kelenföldi Erőmű	13
Mester utca	14	Hengermalom út	15
Ferencváros vasútállomás	15	Nándorfejérvári út	16
Gyáli út	17	Etele út	17
Népliget vá.	18	Kelenföld, városközpont	19
		Bártfai utca	20
		Etele tér, Kelenföldi pályaudvar vá.	21

Változatlan

 **104A**
AUTÓBUSZ

Útvonal:

SZÉKESDŰLŐ, IPARTELEP FELÉ:

Rákospalota, Kossuth utca vá. – Kossuth utca – Régi Fóti út – Kazinczy utca – Fő út –
Bácska utca – Hubay Jenő tér – felüljáró – Árpád út – Váci út – Vízművek lakótelep – Váci út
– 2. sz. út – Székesdűlő – 2. sz. út – körforgalmi csomópont – 2. sz. út – Székesdűlő
ipartelep vá.

RÁKOSPALOTA, KOSSUTH UTCA FELÉ:

Székesdűlő, ipartelep vá. – 2. sz. út – Váci út – Vízművek lakótelep – Váci út – Árpád út –
felüljáró – Hubay Jenő tér – Bácska utca – Fő út – Rákospalota, Kossuth utca vá.

Megállóhelyek:

SZÉKESDŰLŐ, IPARTELEP FELÉ	M.idő (perc)	RÁKOSPALOTA, KOSSUTH UTCA FELÉ	M.idő (perc)
Rákospalota, Kossuth utca vá.		Székesdűlő, ipartelep vá.	
Csillagos köz		Székesdűlő	
Kazinczy utca		Ezred utca	
Széchenyi tér		Vízművek	
Hubay Jenő tér		Vízművek lakótelep	
Víztorony		Petőfi laktanya	
Árpád Kórház		Oxigéngyár	
Árpád üzletház		Kálvin János utca	
Erzsébet utca		Fóti út	
Újpest-Központ		Béla utca	
Temesvári utca		Tungram	
Váci út		Tímár utca	
Károlyi István utca		Zsilip utca	
Zsilip utca		Károlyi István utca	
Megyeri út		Árpád út	
Tungram		Temesvári utca	
Béla utca		Újpest-Központ	
Fóti út		Erzsébet utca	
Kálvin János utca		Árpád üzletház	
Oxigéngyár		Árpád Kórház	
Petőfi laktanya		Víztorony	
Vízművek lakótelep		Hubay Jenő tér	
Vízművek		Széchenyi tér	
Ezred utca		Rákospalota, Kossuth utca vá.	
Székesdűlő			
Székesdűlő, ipartelep			
Székesdűlő, ipartelep vá.			

104-es Auchan áruházig; Székesdűlőig 104A betétjárat

 **104**
AUTÓBUSZ

Útvonal:

DUNAKESZI, AUCHAN ÁRUHÁZ FELÉ:

Rákospalota, Kossuth utca vá. – Kossuth utca – Régi Fóti út – Kazinczy utca – Fő út –
Bácska utca – Hubay Jenő tér – felüljáró – Árpád út – Váci út – Vízművek lakótelep – Váci út
– 2. sz. út – Székesdűlő – 2. sz. út – áruházi bekötőút – Dunakeszi, Auchan áruház vá.

RÁKOSPALOTA, KOSSUTH UTCA FELÉ:

Dunakeszi, Auchan áruház vá. – áruházi bekötőút – 2. sz. út – Székesdűlő, ipartelep – 2. sz.
út – Váci út – Vízművek lakótelep – Váci út – Árpád út – felüljáró – Hubay Jenő tér – Bácska
utca – Fő út – Rákospalota, Kossuth utca vá.

Megállóhelyek:

DUNAKESZI, AUCHAN ÁRUHÁZ FELÉ	M.idő (perc)	RÁKOSPALOTA, KOSSUTH UTCA FELÉ	M.idő (perc)
Rákospalota, Kossuth utca vá.		Dunakeszi, Auchan áruház vá.	
Csillagos köz		Székesdűlő, ipartelep	
Kazinczy utca		Székesdűlő	
Széchenyi tér		Ezred utca	
Hubay Jenő tér		Vízművek	
Víztorony		Vízművek lakótelep	
Árpád Kórház		Petőfi laktanya	
Árpád üzletház		Oxigéngyár	
Erzsébet utca		Kálvin János utca	
Újpest-Központ		Fóti út	
Temesvári utca		Béla utca	
Váci út		Tungsram	
Károlyi István utca		Tímár utca	
Zsilip utca		Zsilip utca	
Megyeri út		Károlyi István utca	
Tungsram		Árpád út	
Béla utca		Temesvári utca	
Fóti út		Újpest-Központ	
Kálvin János utca		Erzsébet utca	
Oxigéngyár		Árpád üzletház	
Petőfi laktanya		Árpád Kórház	
Vízművek lakótelep		Víztorony	
Vízművek		Hubay Jenő tér	
Ezred utca		Széchenyi tér	
Székesdűlő		Rákospalota, Kossuth utca vá.	
Székesdűlő, ipartelep			
Dunakeszi, Auchan áruház vá.			

104-es Auchan áruházig; Székesdűlőig 104A betétjárat

 **105**
AUTÓBUSZ

Útvonal:

APOR VILMOS TÉR FELÉ:

Gyöngyösi utca vá. – Gyöngyösi utca – Násznagy utca – Fiastyúk utca – Béke utca – Béke tér – Lehel utca – Róbert Károly körút – Vágány utca – Dózsa György út – Hősök tere – Andrassy út – Bajcsy-Zsilinszky út – Károly körút – Deák Ferenc tér – Erzsébet tér – József Attila utca – Roosevelttér – Széchenyi lánchíd – Clark Ádám tér – Alagút – Alagút utca – Mészáros utca – Győző utca – Márvány utca – Királyhágó utca – Királyhágó tér – Németvölgyi út – Stromfeld Aurél út – Apor Vilmos tér vá.

GYÖNGYÖSI UTCA FELÉ:

Apor Vilmos tér vá. – Böszörményi út – Kiss János altábornagy utca – Ugocsa utca – Márvány utca – Győző utca – Mészáros utca – Alagút utca – Alagút – Clark Ádám tér – Széchenyi lánchíd – Roosevelttér – József Attila utca – Bajcsy-Zsilinszky út – Deák Ferenc tér – Károly körút – Bajcsy-Zsilinszky út – Andrassy út – Hősök tere – Dózsa György út – Lehel utca – Béke tér – Béke utca – Fiastyúk utca – Násznagy utca – Gyöngyösi utca – Madarász Viktor utca – Babér utca – Gyöngyösi utca vá.

Megállóhelyek:

DEÁK FERENC TÉR FELÉ	M.idő (perc)	GYÖNGYÖSI UTCA FELÉ	M.idő (perc)
Gyöngyösi utca vá.	-	Apor Vilmos tér vá.	-
Tomori utca		Kiss János altábornagy utca	
Násznagy utca		Tartsay Vilmos utca	
Fiastyúk utca		Márvány utca	
Béke utca		Alkotás utca	
Frangepán utca		Győri út	
Béke tér		Mészáros utca	
Róbert Károly körút (Lehel utca)		Attila út	
Vágány utca		Clark Ádám tér	
Dózsa György út		Roosevelttér	
Hősök tere		József nádor tér	
Bajza utca		Deák Ferenc tér	
Kodály körönd		Andrassy út	
Oktogon		Opera	
Opera		Oktogon	
Bajcsy-Zsilinszky út		Kodály körönd	
Deák Ferenc tér		Bajza utca	
Hild tér		Hősök tere	
Roosevelttér		Szabolcs utca	
Clark Ádám tér		Lehel utca	
Krisztina tér		Róbert Károly körút	
Győző utca		Béke tér	
Márvány utca		Fáy utca	

Királyhágó utca
Királyhágó tér
Agárdi út
Németvölgyi út
Apor Vilmos tér vá.

Fiastyúk utca
Násznagy utca
József Attila tér
Tomori utca
Gyöngyösi utca vá.

Tescot nem érinti (szerződés felmondva)

 **106**
AUTÓBUSZ

Útvonal:




RÓMAI ÚTI LAKÓTELEP, VARSA UTCA FELÉ:

Árpád híd, metróállomás vá. – Róbert Károly körút – Árpád híd – Szentendrei út – Monostori út – Palicsi utca – Kadosa utca – Római úti lakótelep, Varsa utca vá.

ÁRPÁD HÍD, METRÓÁLLOMÁS FELÉ:

Római úti lakótelep, Varsa utca vá. – Kadosa utca – Nánási út – Pók utca – Szentendrei út – Árpád híd – Róbert Károly körút – Árpád híd, metróállomás vá.

Megállóhelyek:

RÓMAI ÚTI LAKÓTELEP, VARSA UTCA FELÉ	M.idő (perc)	ÁRPÁD HÍD, METRÓÁLLOMÁS FELÉ	M.idő (perc)
Árpád híd, metróállomás vá. 	-	Római úti lakótelep, Varsa utca vá.	-
Váci út 	1	Nánási út	1
Népfürdő utca	2	Silvanus sétány	2
Szigeti bejáró	3	Pók utca	3
Szentlélek tér HÉV	4	Szentendrei út HÉV	4
Flórián tér	6	Záhony utca	6
Raktár utca	7	Köles utca HÉV	7
Bogdáni út	8	Bogdáni út	9
Köles utca HÉV	10	Raktár utca	11
Záhony utca	11	Szentlélek tér HÉV	13
Aquincum HÉV	13	Szigeti bejáró	14
Római tér	14	Népfürdő utca	15
Monostori út	15	Árpád híd, metróállomás vá. 	19
Kadosa utca	16		
Római úti lakótelep, Varsa utca vá.	17		

Változatlan

 **109**
AUTÓBUSZ

Útvonal:

ÓBUDA, BOGDÁNI ÚT FELÉ:

Kőbánya, városközpont vá. – Állomás utca – Szent László tér – Körösi Csoma Sándor út – Kőbányai út – Baross utca – Kálvin tér – Múzeum körút – Károly körút – Deák Ferenc tér – Bajcsy-Zsilinszky út – Nyugati tér – Szent István körút – Margit híd – Árpád fejedelem útja – Zsigmond tér – Lajos utca – Pacsirtamező utca – Flórián tér – Szentendrei út – Bogdáni út – Óbuda, Bogdáni út vá.

KŐBÁNYA, VÁROSKÖZPONT FELÉ:

Óbuda, Bogdáni út vá. – Bogdáni út – Szentendrei út – Flórián tér – Pacsirtamező utca – Lajos utca – Zsigmond tér – Árpád fejedelem útja – Bem rakpart – Liphay utca – Margit híd – Szent István körút – Nyugati tér – Bajcsy-Zsilinszky út – Deák Ferenc tér – Károly körút – Múzeum körút – Kálvin tér – Üllői út – Szabó Ervin tér – Baross utca – Kőbányai út – Körösi Csoma Sándor út – Szent László tér – Állomás utca – Kőbánya, városközpont vá.

Megállóhelyek:

ÓBUDA, BOGDÁNI ÚT FELÉ	M.idő (perc)	KŐBÁNYA, VÁROSKÖZPONT FELÉ	M.idő (perc)
Kőbánya, városközpont vá.		Óbuda, Bogdáni út vá.	
Szent László tér		Bogdáni út	
Liget tér		Raktár utca	
Mázsa tér		Flórián tér	
Egészségház		Kiscelli utca	
Északi Járműjavító		Tímár utca	
Könyves Kálmán körút		Galagonya utca	
Kőbányai út 31.		Kolosy tér	
Orczy tér		Zsigmond tér	
Kálvária tér		Császár-Komjádi Uszoda	
Koszorú utca		Margit híd	
Horváth Mihály tér		Honvéd utca	
József körút		Nyugati pályaudvar	
Szentkirályi utca		Bajcsy-Zsilinszky út	
Kálvin tér		Arany János utca	
Astoria		Deák Ferenc tér	
Madách Imre tér		Astoria	
Deák Ferenc tér		Kálvin tér	
Arany János utca		Szentkirályi utca	
Podmaniczky utca		József körút	
Nyugati pályaudvar (építendő)		Horváth Mihály tér	
Tátra utca		Koszorú utca	

Margit híd, budai hídfő
Császár-Komjádi Uszoda
Zsigmond tér
Kolosy tér
Nagyszombat utca
Tímár utca
Kiscelli utca
Flórián tér
Raktár utca
Óbuda, Bogdáni út vá.

Kálvária tér
Orczy tér
Kőbányai út 31.
Könyves Kálmán körút
Északi Járműjavító
Egészségház
Mázsa tér
Liget tér
Szent László tér
Kőbánya, városközpont vá.

Hétfőgén 6-os és 9-es összekötése

 **112**
AUTÓBUSZ

Útvonal:

KÁLVIN TÉR FELÉ:

Thomán István utca vá. – Thomán István utca – Szendrő utca vá. – Fodor utca – Szent Orbán tér – Orbánhegyi út – Stromfeld Aurél út – Apor Vilmos tér – Jagelló út – Hegyalja út – Erzsébet híd – Szabad sajtó út – Kossuth Lajos utca – Múzeum körút – Kálvin tér vá.


THOMÁN ISTVÁN UTCA FELÉ:

Kálvin tér vá. – Múzeum körút – kecskeméti utca – Károlyi Mihály utca – Ferenciek tere – aluljáró – Szabad sajtó út – Erzsébet híd – Hegyalja út – Jagelló út – Apor Vilmos tér – Szendi utca – Németvölgyi út – Bürök utca – Tornalja utca – Fodor utca – Thomán István utca – Thomán István utca vá.

Megállóhelyek:

KÁLVIN TÉR FELÉ	M.idő (perc)	THOMÁN ISTVÁN UTCA FELÉ	M.idő (perc)
Thomán István utca vá.		Kálvin tér vá.	
Tamási Áron utca		Ferenciek tere	
Sólyom utca		Erzsébet híd, budai hídfő	
Szendrő utca vá.		Czakó utca	
Vöröskő utca		Mészáros utca	
Szent Orbán tér		Alkotás utca	
Nárcisz utca		Sirály utca	
Németvölgyi út		Apor Vilmos tér	
Apor Vilmos tér		Bürök utca	
Sirály utca		Ormódi utca	
Hegyalja út		Kempelen Farkas utca	
Budaörsi út		Mártonhegyi út	
Avar utca		Tamási Áron utca	
Sánc utca		Pagony utca	
Döbrentei tér		Sólyom utca	
Ferenciek tere		Tamási Áron u. (Thomán István u.)	
Astoria		Thomán István utca vá.	
Kálvin tér vá.			

Változatlan

 **113A**
AUTÓBUSZ

Útvonal:

NAGYTÉTÉNY, ANGELI UTCA FELÉ:

Budatétény, Campona vá. – Nagytétényi út – Minta utca – Dráva utca – Bartók Béla út – Barackos út – Ezüstgaras utca – Szakiskola utca – Barackos út – Angeli utca – Nagytétény, Angeli utca vá.

BUDATÉTÉNY, CAMPONA FELÉ:

Nagytétény, Angeli utca vá. – Angeli utca – Barackos út – Szakiskola utca – Ezüstgaras utca – Barackos út – Bartók Béla út – Dráva utca – Minta utca – Nagytétényi út – Budatétény, Campona vá.

Megállóhelyek:

NAGYTÉTÉNY, ANGELI UTCA FELÉ	M.idő (perc)	BUDATÉTÉNY, CAMPONA FELÉ	M.idő (perc)
Budatétény, Campona vá.		Nagytétény, Angeli utca vá.	
Budatétényi sorompó		Temető	
Dózsa György út		Nagytétény-Diósd, MÁV-állomás	
Mátra utca		Barackos út	
Bartók Béla út		Szakiskola utca	
Damjanich utca		Szilvafa utca	
Barackos út		Bartók Béla út	
Szilvafa utca		Damjanich utca	
Szakiskola utca		Aluljáró	
Angeli utca		Mátra utca	
Nagytétény-Diósd, MÁV-állomás		Dózsa György út	
Zrínyi utca		Budatétényi sorompó	
Angeli utca		Budatétény, Campona vá.	
Nagytétény, Angeli utca vá.			

Változatlan

 **113**
AUTÓBUSZ

Útvonal:

DIÓSD, SASHEGYI ÚT FELÉ:

Budatétény, Campona vá. – Nagytétényi út – Minta utca – Dráva utca – Bartók Béla út – Barackos út – Ezüstgaras utca – Szakiskola utca – Barackos út – Angeli utca – Nagytétény, Angeli utca (forduló) – Angeli utca – Diósd, Nagytétényi utca – Balatoni út – Sashegyi úti körforgalom – Diósd, Sashegyi út vá.

BUDATÉTÉNY, CAMPONA FELÉ:

Diósd, Sashegyi út vá. – Balatoni út – Nagytétényi utca – Angeli utca – Nagytétény, Angeli utca (forduló) – Angeli utca – Barackos út – Szakiskola utca – Ezüstgaras utca – Barackos út – Bartók Béla út – Dráva utca – Minta utca – Nagytétényi út – Budatétény, Campona vá.

Megállóhelyek:

DIÓSD, SASHEGYI ÚT FELÉ	M.idő (perc)	BUDATÉTÉNY, CAMPONA FELÉ	M.idő (perc)
Budatétény, Campona vá.		Diósd, Sashegyi út vá.	
Budatétényi sorompó		Nagytétényi utca	
Dózsa György út		Szerafin-villa	
Mátra utca		Németh-villa	
Bartók Béla út		Diósd utca	
Damjanich utca		Barackos út	
Barackos út		Nagytétény-Diósd, MÁV-állomás	
Szilvafa utca		Zrínyi utca	
Szakiskola utca		Angeli utca	
Angeli utca		Nagytétény, Angeli utca	
Nagytétény-Diósd, MÁV-állomás		Temető	
Zrínyi utca		Nagytétény-Diósd, MÁV-állomás	
Angeli utca		Barackos út	
Nagytétény, Angeli utca		Szakiskola utca	
Temető		Szilvafa utca	
Nagytétény-Diósd, MÁV-állomás		Bartók Béla út	
Barackos út		Damjanich utca	
Diósd utca		Aluljáró	
Németh-villa		Mátra utca	
Szerafin-villa		Dózsa György út	
Diósd, Törökbálinti elágazás		Budatétényi sorompó	
Sashegyi út		Budatétény, Campona vá.	
Diósd, Sashegyi út vá.			

 **114**
AUTÓBUSZ

Útvonal:

BAROSS GÁBOR-TELEP, ISPILÁNG UTCA FELÉ:

Kosztolányi Dezső tér vá. – Ulászló utca – Bartók Béla út – Tétényi út – Etele út – Fehérvári út – felüljáró – Leányka utca – Kossuth Lajos utca – Nagytétényi út – Rózsakert utca – VII. utca – Dózsa György út – XIII. utca – Baross Gábor-telep, Ispiláng utca vá.

KOSZTOLÁNYI DEZSŐ TÉR FELÉ:

Baross Gábor-telep, Ispiláng utca vá. – XIII. utca – Dózsa György út – VII. utca – Rózsakert utca – Nagytétényi út – Mária Terézia utca – Leányka utca – felüljáró – Fehérvári út – Etele út – Tétényi út – Bartók Béla út – Ulászló utca – Kosztolányi Dezső tér vá.

Megállóhelyek:

BAROSS GÁBOR-TELEP, ISPILÁNG UTCA FELÉ	M.idő (perc)	KOSZTOLÁNYI DEZSŐ TÉR FELÉ	M.idő (perc)
Kosztolányi Dezső tér vá.		Baross Gábor-telep, Ispiláng utca vá.	
Tétényi út		XVI. utca	
Szent Imre Kórház		Dózsa György út	
Tétényi út 39.		Bem tábornok utca	
Kelenföld, városközpont		Szent László utca	
Hengermalom út		Terv utca	
Andor utca		Rákóczi út	
Albertfalva utca		Tűzliliom utca	
Fonyód utca		Budatétényi sorompó	
Leányka utca		Lépcsős utca	
Savoyai Jenő tér		Jókai Mór utca	
Városház tér		Háros utca	
Tóth József utca		József Attila utca	
Vágóhid utca		Vágóhid utca	
József Attila utca		Tóth József utca	
Háros utca		Városház tér	
Jókai Mór utca		Savoyai Jenő tér	
Lépcsős utca		Leányka utca	
Budatétényi sorompó		Vegyész utca	
Tűzliliom utca		Építész utca	
Rákóczi út		Galvani utca	
Terv utca		Etele út	
VIII. utca		Kelenföld, városközpont	
X. utca		Tétényi út 30.	
XIII. utca		Szent Imre Kórház	
XVI. utca		Hamzsabégi út	
Baross Gábor-telep, Ispiláng utca vá.		Kosztolányi Dezső tér vá.	

Változatlan

 **115**
AUTÓBUSZ

Terelt útvonal:

ÁRPÁD HÍD, METRÓÁLLOMÁS FELÉ:

Boráros tér (Közraktár utca) vá. – Bakáts utca – Lónyai utca – Kálvin tér – Kecskeméti utca – Károlyi Mihály utca – Ferenciek tere – Petőfi Sándor utca – Szervita tér – Bécsi utca – Erzsébet tér – Október 6. utca – Arany János utca – Hercegprímás utca – Hold utca – Báthory utca – Kossuth Lajos tér – Alkotmány utca – Szemere utca – Hegedűs Gyula utca – Csanády utca – Lehel utca – Lehel tér – Victor Hugo utca – Hegedűs Gyula utca – Dráva utca – Népfürdő utca – Vizafogó utca – Váci út – Árpád híd, metróállomás vá.

BORÁROS TÉR (KÖZRÁKTÁR UTCA) FELÉ:

Árpád híd, metróállomás vá. – Váci út – Petneházy utca – Lomb utca – Frangepán utca – Dagály utca – Népfürdő utca – Dráva utca – Pannónia utca – Gogol utca – Váci út – Lehel tér – Victor Hugo utca – Pannónia utca – Honvéd utca – Báthory utca – Vértanúk tere – Nádor utca – József nádor tér – Szende Pál utca – Apáczai Csere János utca – Petőfi tér – Belgrád rakpart – Fővám tér – Vámház körút – Kálvin tér – Üllői út – Kinizsi utca – Ráday utca – Boráros tér – Boráros tér (Közraktár utca) vá.

* Ráday utca zárása idején: ... Üllői út – Ferenc körút –...

Megállóhelyek:

ÁRPÁD HÍD, METRÓÁLLOMÁS FELÉ	M.idő (perc)	BORÁROS TÉR (KÖZRÁKTÁR UTCA) FELÉ	M.idő (perc)
Boráros tér (Közraktár utca) vá.		Árpád híd, metróállomás vá.	
Lónyai utca		Árpád híd, metróállomás	
Czuczor utca		Lomb utca	
Török Pál utca		Karikás Frigyes utca	
Kálvin tér		Népfürdő utca	
Ferenciek tere		Sporttelep	
Szervita tér		Viza utca	
Erzsébet tér		Dráva utca	
Hercegprímás utca		Pannónia utca	
Hold utca		Gogol utca	
Kossuth Lajos tér		Váci út	
Markó utca		Lehel tér	
Szent István körút		Csanády utca	
Radnóti Miklós utca		Radnóti Miklós utca	
Lehel tér		Honvéd utca	
Lehel tér		Markó utca	
Victor Hugo utca		Kossuth Lajos tér	
Gogol utca		Széchenyi utca	
Vág utca		Zrínyi utca	

Dráva utca
Viza utca
Sporttelep
Dagály utca
Dagály fürdő
Cserhalom utca
Forgách utca
Árpád híd, metróállomás vá.

Szende Pál utca
Petőfi tér
Március 15. tér
Havas utca
Fővám tér
Kálvin tér
Köztelek utca
*Ráday utca** /Kálvin tér/
*Mátyás utca** /Köztelek utca/
*Bakáts tér** /Üllői út/
*Boráros tér** /Boráros tér/
Boráros tér (Közraktár utca) vá.

*Terelés a Fővám téri építések miatt; * Ráday utca zárása idején módosított megállóhelyek
Este 15-33-as összekötés*

 **115**
AUTÓBUSZ

Útvonal:

ÁRPÁD HÍD, METRÓÁLLOMÁS FELÉ:

Boráros tér (Közsraktár utca) vá. – Bakáts utca – Lónyai utca – Kálvin tér – Kecskeméti utca – Károlyi Mihály utca – Ferenciek tere – Petőfi Sándor utca – Szervita tér – Bécsi utca – Erzsébet tér – Október 6. utca – Arany János utca – Hercegprímás utca – Hold utca – Báthory utca – Kossuth Lajos tér – Alkotmány utca – Szemere utca – Hegedűs Gyula utca – Csanády utca – Lehel utca – Lehel tér – Victor Hugo utca – Hegedűs Gyula utca – Dráva utca – Népfürdő utca – Vizafogó utca – Váci út – Árpád híd, metróállomás vá.

BORÁROS TÉR (KÖZRAKTÁR UTCA) FELÉ:

Árpád híd, metróállomás vá. – Váci út – Petneházy utca – Lomb utca – Frangepán utca – Dagály utca – Népfürdő utca – Dráva utca – Pannónia utca – Gogol utca – Váci út – Lehel tér – Victor Hugo utca – Pannónia utca – Honvéd utca – Báthory utca – Vértanúk tere – Nádor utca – József nádor tér – Szende Pál utca – Apáczai Csere János utca – Petőfi tér – Belgrád rakpart – Fővám tér – Vámház körút – *Ráday utca** – Boráros tér – Boráros tér (Közsraktár utca) vá.

* Ráday utca zárása idején: ... Üllői út – Ferenc körút –...

Megállóhelyek:

LEHEL TÉR FELÉ	M.idő (perc)	BORÁROS TÉR (KÖZRAKTÁR UTCA) FELÉ	M.idő (perc)
Boráros tér (Közsraktár utca) vá.		Árpád híd, metróállomás vá.	
Lónyai utca		Árpád híd, metróállomás	
Czuczor utca		Lomb utca	
Török Pál utca		Karikás Frigyes utca	
Kálvin tér		Népfürdő utca	
Ferenciek tere		Sporttelep	
Szervita tér		Viza utca	
Erzsébet tér		Dráva utca	
Hercegprímás utca		Pannónia utca	
Hold utca		Gogol utca	
Kossuth Lajos tér		Váci út	
Markó utca		Lehel tér	
Szent István körút		Csanády utca	
Radnóti Miklós utca		Radnóti Miklós utca	
Lehel tér		Honvéd utca	
Lehel tér		Markó utca	
Victor Hugo utca		Kossuth Lajos tér	
Gogol utca		Széchenyi utca	
Vág utca		Zrínyi utca	

Dráva utca
Viza utca
Sporttelep
Dagály utca
Dagály fürdő
Cserhalom utca
Forgách utca
Árpád híd, metróállomás vá.

Szende Pál utca
Petőfi tér
Március 15. tér
Fővám tér
*Ráday utca** /Kálvin tér/
*Mátyás utca** /Köztelek utca/
*Bakáts tér** /Üllői út/
*Boráros tér** /Mester utca/
Boráros tér (Közraktár utca) vá.

*Eredeti útvonal; *Ráday utca zárása idején módosított megállóhelyek
Hétfégen 15-133-as összekötés*

 **116**
AUTÓBUSZ

Útvonal:

FÉNY UTCAI PIAC FELÉ:

Dísz tér vá. – Tárnok utca – Szentháromság tér – Hess András tér – Fortuna utca – Bécsi kapu tér – Várfok utca – Moszkva tér – Dékán utca – Retek utca – Fény utcai piac vá.

DÍSZ TÉR FELÉ:

Fény utcai piac vá. – Retek utca – Dékán utca – Moszkva tér – Várfok utca – Bécsi kapu tér – Petermann bíró utca – Kapisztrán tér – Kapisztrán tér – Országház utca – Szentháromság tér – Tárnok utca – Dísz tér vá.

Megállóhelyek:

FÉNY UTCAI PIAC FELÉ	M.idő (perc)	DÍSZ TÉR FELÉ	M.idő (perc)
Dísz tér vá.		Fény utcai piac vá.	
Szentháromság tér		Dékán utca	
Bécsi kapu tér		Moszkva tér (Várfok utca)	
Ostrom utca		Mátray utca	
Moszkva tér (Várfok utca)		Bécsi kapu tér	
Fény utcai piac vá.		Kapisztrán tér	
		Szentháromság tér	
		Dísz tér	
		Dísz tér vá.	

 **117**
AUTÓBUSZ

Útvonal:

MÉLYTÓ UTCA FELÉ:

Kőbánya, városközpont vá. – Korponai utca – Vaspálya utca – Gyömrői út – Noszlopy utca
– Gergely utca – Tavas utca – Mélytó utca vá.

KŐBÁNYA, VÁROSKÖZPONT FELÉ:

Mélytó utca vá. – Tavas utca – Harmat utca – Sibrik Miklós út – Gergely utca – Noszlopy
utca – Gyömrői út – Vaspálya utca – Kőbánya, városközpont vá.

Megállóhelyek:

MÉLYTÓ UTCA FELÉ	M.idő (perc)	KŐBÁNYA, VÁROSKÖZPONT FELÉ	M.idő (perc)
Kőbánya, városközpont vá.	-	Mélytó utca vá.	-
Vaspálya utca		Újhegyi sétány	
Kelemen utca		Sibrik Miklós út	
Kőér utca		Szövőszék utca	
Gyógyszergyár		Gőzodony utca	
Diósgyőri utca		Gergely utca	
Noszlopy utca		Noszlopy utca	
Sibrik Miklós út (építendő)		Diósgyőri utca	
Tavas utca (építendő)		Gyógyszergyár	
Mélytó utca vá.		Kőér utca	
		Kelemen utca	
		Liget tér	
		Kőbánya, városközpont vá.	

Útvonal módosítása

 **118**
AUTÓBUSZ

Útvonal:

ÓBUDA VASÚTÁLLOMÁS FELÉ:

Óbuda, Szentlélek tér vá. – Tavasz utca – Flórián tér – Szentendrei út – Bogdáni út – Huszti út – Bojtár utca – Kunigunda útja – forduló – Kunigunda útja – Bojtár utca – Bécsi út – Pomázi út – Keled út – Óbuda vasútállomás vá.

ÓBUDA, SZENTLÉLEK TÉR FELÉ:

Óbudai vasútállomás vá. – Keled út – Pomázi út – Törökkő utca – Csillaghegyi út – Bojtár utca – Huszti út – Bogdáni út – Szentendrei út – Flórián téri felüljáró – Serfőző utca – Árpád fejedelem útja – Óbuda, Szentlélek tér vá.

Megállóhelyek:

ÓBUDA VASÚTÁLLOMÁS FELÉ	M.idő (perc)	ÓBUDA, SZENTLÉLEK TÉR FELÉ	M.idő (perc)
Óbuda, Szentlélek tér vá.		Óbuda vasútállomás vá.	
Flórián tér		Pomázi út	
Raktár utca		Óbudai autóbuszgarázs (építendő)	
Bogdáni út (építendő)		Fővárosi Vízművek	
Szőlőkert utca		Bojtár utca	
Kaszásdűlő utca		MTV Óbuda	
Dunabau		Dunabau	
Kunigunda útja		Huszti út	
Elektromos Művek		Szőlőkert utca	
Dinamó utca		Bogdáni út	
Áldomás utca		Raktár utca	
Bojtár utca		Óbuda, Szentlélek tér vá.	
Csillaghegyi út			
Kisbojtár utca			
Bojtár utca			
Kubik utca			
Óbudai temető			
Óbudai autóbuszgarázs			
Keled út			
Óbuda vasútállomás vá.			

Hosszabbítás Szentlélek térig és Óbuda vasútállomáshoz



AUTÓBUSZ
SZERZŐDÉSES JÁRAT

Útvonal:

LAJTHA LÁSZLÓ UTCA – GUBACSI LAKÓTELEP – LAJTHA LÁSZLÓ UTCA (XX. KERÜLETI
KÖRFORGALMI JÁRAT)

Lajtha László utca vá. – Határ út – Török Flóris utca – Topánka utca – Helsinki út – Csepeli
átjáró alsó szerviz út – Vízisport u. – Zamárdi utca – Teremszeg utca – Téглаégető utca –
Zodony utca – Meddőhányó utca – Helsinki út – Topánka utca – Ady Endre utca – János utca
– Lajtha László utca – Lajtha László utca vá.

Megállóhelyek:

LAJTHA LÁSZLÓ UTCA– GUBACSI LAKÓTELEP – LAJTHA LÁSZLÓ UTCA (KÖRFORGALOM)	M.idő (1) (perc)	M.idő (2) (perc)
Lajtha László utca vá.	-	-
Török Flóris utca	1	1
János tér	2	2
Ady Endre utca	4	4
Pesterzsébet, városközpont	5	5
Baross utca	6	6
Csepeli átjáró	9	8
Vízisport utca	10	9
Teremszeg utca	11	10
Téглаégető utca	12	11
Zodony utca	13	12
Pesterzsébet, MÁV-állomás	17	16
Baross utca	18	17
Pesterzsébet, városközpont	20	19
Ady Endre utca	21	20
János tér	22	21
Lajtha László utca	23	22
Lajtha László utca vá.	24	23

Erzsébet-busz új jelzése

M.idő (1) hétköznapokon 6-19 óra között

M.idő (2) hétköznapokon 19 órától és hétvégi napokon

 **120**
AUTÓBUSZ

Útvonal:

ÚJPEST-KÖZPONT FELÉ:

Árpád híd, metróállomás vá. – Váci út – Petneházy utca – Röppentyű utca – Göncöl utca – Kámfor utca – Berliini utca – Tél utca – Pozsonyi utca – István út – Újpest-Központ vá.

ÁRPÁD HÍD, METRÓÁLLOMÁS FELÉ:

Újpest-Központ vá. – Árpád út – Rózsa utca – Berliini utca – Kámfor utca – Új Palotai út – Göncöl utca – Röppentyű utca – Pap Károly utca – Róbert Károly körút – Árpád híd, metróállomás vá.

Megállóhelyek:

ÚJPEST-KÖZPONT FELÉ	M.idő (perc)	ÁRPÁD HÍD, METRÓÁLLOMÁS FELÉ	M.idő (perc)
Árpád híd, metróállomás vá.		Újpest-Központ vá.	
Röppentyű utca		Erzsébet utca	
Fáy utca		Munkásotthon utca	
Rozsnyai utca		Ősz utca	
Fiastyúk utca		Berliini utca	
Gyöngyösi utca		Brüsszeli utca	
Kámfor utca		Madridi utca	
Béke utca		Reitter Ferenc utca	
Reitter Ferenc utca		Béke utca	
Madridi utca		Szekszárdi utca	
Brüsszeli utca		Gyöngyösi utca	
Elem utca		Fiastyúk utca	
Tél utca		Rozsnyai utca	
Erzsébet utca		Frangepán utca	
Kassai utca		Pap Károly utca	
Nyár utca		Honvéd Kórház	
Újpest-Központ vá.		Árpád híd, metróállomás vá.	

Változatlan

 **121**
AUTÓBUSZ

Útvonal:

ÚJPEST-VÁROSKAPU FELÉ:

Rákospalota-Újpest vasútállomás vá. – Szilágyi utca – Árpád út – Deák Ferenc utca – Hajnal utca – Árpád út – Istvántelki út – Elem utca – Tél utca – Berda József utca – Aradi utca – Csányi László utca – Újpest-Városkapu vá.

RÁKOSPALOTA-ÚJPEST VASÚTÁLLOMÁS FELÉ:

Újpest-Városkapu vá.– Temesvári utca – Berda József utca – Tél utca – Elem utca – Istvántelki út – Árpád út – Kiss János utca – Görgy Artúr utca – Szilágyi utca – Rákospalota-Újpest, MÁV-állomás vá.

Megállóhelyek:

ÚJPEST-VÁROSKAPU FELÉ	M.idő (perc)	RÁKOSPALOTA-ÚJPEST, VASÚTÁLLOMÁS FELÉ	M.idő (perc)
Rákospalota-Újpest vasútállomás vá.	-	Újpest-Városkapu vá.	-
Árpád út	1	Aradi utca	1
Víztorony	3	Tél utca	2
Ősz utca	4	Erzsébet utca	3
Elem utca	5	Rózsa utca	4
Tél utca	6	Istvántelki út	5
Erzsébet utca	7	Ősz utca	6
Kassai utca	8	Árpád út	7
Csányi László utca	10	Kiss János utca	8
Újpest-Városkapu vá.	11	Görgy Artúr utca	9
		Rákospalota-Újpest vasútállomás vá.	11

Változatlan

 **122**
AUTÓBUSZ

Útvonal:

KÁPOSZTÁSMEGYER, MOGYORÓDI-PATAK FELÉ:

Újpest-Városkapu vá. – Váci út – Megyeri út – Homoktövis utca – Káposztásmegyer,
Mogyoródi-patak vá.

ÚJPEST-VÁROSKAPU FELÉ:

Káposztásmegyer, Mogyoródi-patak vá. – Külső Szilágyi út – Megyeri út – Váci út – Újpest-
Városkapu vá.

Megállóhelyek:

KÁPOSZTÁSMEGYER, MOGYORÓDI-PATAK FELÉ	M.idő (perc)	ÚJPEST-VÁROSKAPU FELÉ	M.idő (perc)
Újpest-Városkapu vá.	-	Káposztásmegyer, Mogyoródi-patak vá.	-
Megyeri út	4	Székpatak utca	1
Újpesti stadion	5	Megyeri út	2
Fóti út	7	Sárpatak utca	2
Szondi utca	9	Homoktövis utca	3
Óceánárok utca	10	Íves út	4
Íves út	11	Óceánárok utca	5
Homoktövis utca	13	Szondi utca	7
Homoktövis iskola	14	Aschner Lipót tér	9
Káposztásmegyer, Mogyoródi-patak vá.	15	Újpesti stadion	10
		Tímár utca	11
		Újpest-Városkapu vá.	15

122-es gyors új jelzése

 **123**
AUTÓBUSZ

Útvonal:

KISPEST, HATÁR ÚT FELÉ:

Szentlőrinci úti lakótelep vá. – Szent László utca – Újtelep út – Köves út – Virág Benedek utca – Ábrahám Géza utca – Eperjes utca – Wesselényi utca – Ady Endre tér – Temesvár utca – Mártírok útja – Határ út – Távíró köz – Távíró utca – Üllői út – Ferde utca – Kispest, Határ út vá.

SZENTLŐRINCI ÚTI LAKÓTELEP FELÉ:

Kispest, Határ út vá. – Ferde utca – Határ út – Mártírok útja – Temesvár utca – Ady Endre tér – Wesselényi utca – Orsolya utca – Pacsirta utca – Virág Benedek utca – Köves út – Újtelep út – Szent László utca – Szentlőrinci úti lakótelep vá.

Megállóhelyek:

KISPEST, HATÁR ÚT FELÉ	M.idő (perc)	SZENTLŐRINCI ÚTI LAKÓTELEP FELÉ	M.idő (perc)
Szentlőrinci úti lakótelep vá.		Kispest, Határ út vá.	
Újtelep út		Távíró köz	
Dinnyehegyi út		Nagykörösi út	
Mesgye utca		Mártírok útja	
Jáhn Ferenc Kórház		Hitel Márton utca	
Előd utca		Kossuth Lajos utca	
Eperjes utca		Nagyszőlős utca	
Wesselényi utca		Mézes utca	
Ady Endre tér		Magyar utca	
Mártírok útja		Temesvár utca	
Magyar utca		Pesterzsébet, Ady Endre tér	
Zobor utca		Eperjes utca	
Nagysándor József utca		Szalárdi Mór utca	
Kossuth Lajos utca		Pacsirta utca	
Szigligeti utca		Előd utca	
Határ út		Jáhn Ferenc Kórház	
Nagykörösi út (Határ út)		Mesgye utca	
Távíró utca		Dinnyehegyi út	
Kispest, Határ út vá.		Szent László utca	
		Szentlőrinci úti lakótelep vá.	

 **124**
AUTÓBUSZ

Útvonal:

RÁKOSPALOTA, BOGÁNCS UTCA FELÉ:

Bosnyák tér vá. – Nagy Lajos király útja – Telepes utca – Öv utca – Erzsébet királyné útja – Rákospalotai körvasút sor – Árvavár utca – Bezsilla Nándor utca – Pestújhelyi út – Szerencs utca – Klapka György utca – Arany János utca – Eötvös utca – Deák utca – Fő út – Sződliget utca – Károlyi Sándor út – Közvágóhíd utca – Esthajnal utca – Szántó föld utca – Régi Fóti út – Bogáncs utca – Rákospalota, Bogáncs utca vá.

BOSNYÁK TÉR FELÉ:

Rákospalota, Bogáncs utca vá. – Bogáncs utca – Esthajnal utca – Közvágóhíd utca – Károlyi Sándor út – Sződliget utca – Fő út – Deák utca – Eötvös utca – Arany János utca – Klapka György utca – Szerencs utca – Pestújhelyi út – Bezsilla Nándor utca – Árvavár utca – Rákospalotai körvasút sor – Erzsébet királyné útja – Öv utca – Telepes utca – Fűrész utca – Bosnyák tér vá.

Megállóhelyek:

RÁKOSPALOTA, BOGÁNCS UTCA FELÉ	M.idő (perc)	BOSNYÁK TÉR FELÉ	M.idő (perc)
Bosnyák tér vá.	-	Rákospalota, Bogáncs utca vá.	-
Telepes utca		Kosd utca	
Fűrész utca		Közvágóhíd utca	
Szentes utca		Közvágóhíd tér	
Öv utca		Sződliget utca	
Kerégyártó utca		Fő út	
Szeglói körvasút sor		Hubay Jenő tér	
Árvavár utca		Rádda Barnen utca	
Ady Endre utca		Arany János utca	
Pestújhelyi tér		Beller Imre utca	
Emlék tér		Rákos út, SZTK (építendő)	
Apolló utca		Klapka György utca	
Templom tér		Damjanich János utca	
Szerencs utca		Bercsényi Miklós utca	
Bánkút utca		Bánkút utca	
Bercsényi Miklós utca		Pestújhelyi út	
Klapka György utca		Templom tér	
Rákos út (SZTK)		Apolló utca	
Beller Imre utca		Emlék tér	
Eötvös utca 74.		Pestújhelyi tér	
Rádda Barnen utca		Ady Endre utca	
Hubay Jenő tér		Árvavár utca	
Sződliget utca		Öv utca	
Pozsony utca		Kerégyártó utca	
Közvágóhíd tér		Telepes utca	
Esthajnal utca		Szentes utca	
Vághó Ferenc utca		Fűrész utca	
Szántó föld utca		Lőcsei út	
Sportcentrum		Bosnyák tér vá.	
Régi Fóti út			
Rákospalota, Bogáncs utca			

24-es autóbusz új jelzése, módosított útvonal

 **125**
AUTÓBUSZ

Útvonal:

RÁKOSPALOTA, MEDIMPEX FELÉ:

Bosnyák tér vá. – Nagy Lajos király útja – Telepes utca – Öv utca – Erzsébet királyné útja –Kolozsvár utca – Rekettye utca – Rákos út – Dembinszky utca – Pázmány Péter utca – Dugonics utca – Eötvös utca – Deák utca – Fő út – Csobogós utca – Közvágóhíd utca – Károlyi Sándor út – Szántó föld út – Mélyfűró utca – Felsőkert utca –Károlyi Sándor út – Rákospalota, MEDIMPEX vá.

BOSNYÁK TÉR FELÉ:

Rákospalota, MEDIMPEX vá. – Károlyi Sándor út – Közvágóhíd utca – Csobogós utca – Fő út – Deák utca – Eötvös utca – Dugonics utca – Pázmány Péter utca – Dembinszky utca – Rákos út – Rekettye utca – Kolozsvár utca – Erzsébet királyné útja – Öv utca – Telepes utca – Fűrész utca –Bosnyák tér vá.

Megállóhelyek:

RÁKOSPALOTA, MEDIMPEX FELÉ	M.idő (perc)	BOSNYÁK TÉR FELÉ	M.idő (perc)
Bosnyák tér vá.	-	Rákospalota, MEDIMPEX vá.	-
Telepes utca		Hulladékhasznosító Mű	
Fűrész utca		Rákospalota, Székely Elek út	
Szentes utca		Árokhát út	
Öv utca		Kovácsi Kálmán tér	
Kerékgyártó utca		Közvágóhíd tér	
Szuglói körvasút sor		Csobogós utca	
Rekettye utca		Fő út	
Perczel Mór utca		Széchenyi tér	
Rákos út		Deák utca	
Karatna tér		Hubay Jenő tér	
Dembinszky utca		Rädda Barnen utca	
Patyolat utca		Arany János utca	
Pázmány Péter utca		Szerencs utca	
Dugonics utca		Dugonics utca	
Eötvös utca		Pázmány Péter utca	
Szerencs utca		Dembinszky utca	
Eötvös utca 74.		Patyolat utca	
Rädda Barnen utca		Rákos út	
Hubay Jenő tér		Karatna tér	
Széchenyi tér		Rekettye utca	
Csobogós utca		Perczel Mór utca	
Közvágóhíd tér		Kolozsvár utca	
Kovácsi Kálmán tér		Öv utca	
Árokhát út		Kerékgyártó utca	
Rákospalota, Székely Elek út		Telepes utca	
Mélyfűró utca		Szentes utca	
Volán-telep		Fűrész utca	
Hulladékhasznosító Mű		Lőcsei út	
Károlyi Sándor út		Bosnyák tér vá.	
Rákospalota, MEDIMPEX vá.			

 **126A**
AUTÓBUSZ

Útvonal:

KÁPOSZTÁSMEGYER, MOGYORÓDI-PATAK FELÉ:

Káposztásmegyer, Szilas-patak vá. – Óceánárok utca – Farkaserdő utca – Homoktövis utca
– Külső Szilágyi út – Káposztásmegyer, Mogyoródi-patak vá.

KÁPOSZTÁSMEGYER, SZILAS-PATAK FELÉ:

Káposztásmegyer, Mogyoródi-patak vá. – Homoktövis utca – Megyeri út – Külső Szilágyi út
– Homoktövis utca – Farkaserdő utca – Óceánárok utca – Káposztásmegyer, Szilas-patak
vá.

Megállóhelyek:

KÁPOSZTÁSMEGYER, MOGYORÓDI-PATAK FELÉ	M.idő (perc)	KÁPOSZTÁSMEGYER, SZILAS-PATAK FELÉ	M.idő (perc)
Káposztásmegyer, Szilas-patak vá.	-	Káposztásmegyer, Mogyoródi-patak vá.	-
Hajló utca		Homoktövis iskola	
Művelődési Központ		Megyeri út	
Gimnázium		Sárpatak utca	
Dunakeszi utca		Homoktövis utca (Óvoda)	
Kordován tér		Szíjgyártó utca	
Szíjgyártó utca		Kordován tér	
Homoktövis utca		Dunakeszi utca	
Megyeri út		Gimnázium	
Székpatak utca		Művelődési Központ	
Káposztásmegyer, Mogyoródi-patak vá.		Hajló utca	
		Káposztásmegyer, Szilas-patak vá.	

 **126**
AUTÓBUSZ

Útvonal:

DUNAKESZI, AUCHAN ÁRUHÁZ FELÉ:

Káposztásmegyer, Szilas-patak vá. – Óceánárok utca – Farkaserdő utca – Homoktövis utca – Külső Szilágyi út – Bekötő út – Dunakeszi, Auchan áruház vá.

KÁPOSZTÁSMEGYER, SZILAS-PATAK FELÉ:

Dunakeszi, Auchan áruház vá. – Bekötő út – Külső Szilágyi út – Homoktövis utca – Megyeri út – Külső Szilágyi út – Homoktövis utca – Farkaserdő utca – Óceánárok utca – Káposztásmegyer, Szilas-patak vá.

Megállóhelyek:

DUNAKESZI, AUCHAN ÁRUHÁZ FELÉ	M.idő (perc)	KÁPOSZTÁSMEGYER, SZILAS-PATAK FELÉ	M.idő (perc)
Káposztásmegyer, Szilas-patak vá.	-	Dunakeszi, Auchan áruház vá.	-
Hajló utca		Káposztásmegyer, Mogyoródi-patak	
Művelődési Központ		Homoktövis iskola	
Gimnázium		Megyeri út	
Dunakeszi utca		Sárpatak utca	
Kordován tér		Homoktövis utca (Óvoda)	
Szijgyártó utca		Szijgyártó utca	
Homoktövis utca		Kordován tér	
Megyeri út		Dunakeszi utca	
Székpatak utca		Gimnázium	
Dunakeszi, Auchan áruház vá.		Művelődési Központ	
		Hajló utca	
		Káposztásmegyer, Szilas-patak vá.	

Változatlan

 **128**
AUTÓBUSZ

Útvonal:

VÁROSKÚTI ÚT FELÉ:

Moszkva tér (Várfok utca) vá. – Csaba utca – Városmajor utca – Diós árok – Józsa Béla köz – Alsó Svábhegyi út – Hadik András utca – Lelesz utca – Felső Svábhegyi út – Galgóczy utca – Városkúti út vá.

MOSZKVA TÉR (VÁRFOK UTCA) FELÉ:

Városkúti út vá. – Galgóczy utca – Felső Svábhegyi út – Lelesz utca – Hadik András utca – Alsó Svábhegyi út – Józsa Béla köz – Diós árok – Városmajor utca – Csaba utca – Krisztina körút – Várfok utca – Moszkva tér (Várfok utca) vá.

Megállóhelyek:

VÁROSKÚTI ÚT FELÉ	M.idő (perc)	MOSZKVA TÉR (VÁRFOK UTCA) FELÉ	M.idő (perc)
Moszkva tér (Várfok utca) vá.	-	Városkúti út vá.	-
Maros utca		Felső Svábhegyi út	
Városmajor utca		Lelesz utca	
Érsebészeti Klinika		Fészek utca	
Szent János Kórház		Tarpatak utca	
Rózse köz		Diós árok	
Józsa Béla köz		Szamóca utca	
Tarpatak utca		Szent János Kórház	
Fészek utca		Érsebészeti Klinika	
Lelesz utca		Csaba utca	
Galgóczy utca		Moszkva tér (Várfok utca) vá.	
Városkúti út vá.			

Változatlan

 **130**
AUTÓBUSZ

Útvonal:

ÚJPALOTA, SÁRFŰ UTCA FELÉ:

Stadionok vá. – Kerepesi út – Fogarasi út – felüljáró – Csömöri út – György utca – Rákospalotai határút – Szentmihályi út – Erdőkerülő utca – Zsókavár utca – Nyírpalota út – Páskomliget utca – Bánkút utca – Szentmihályi út – Újpalota, Sárfű utca vá.

STADIONOK FELÉ:

Újpalota, Sárfű utca vá. – Szentmihályi út – Nyírpalota út – Zsókavár utca – Erdőkerülő utca – Szentmihályi út – Rákospalotai határút – György utca – Csömöri út – felüljáró – Fogarasi út – Kerepesi út – Stadionok vá.

Megállóhelyek:

ÚJPALOTA, SÁRFŰ UTCA FELÉ	M.idő (perc)	STADIONOK FELÉ	M.idő (perc)
Stadionok vá.	-	Újpalota, Sárfű utca vá.	-
Stadionok (Hungária körút)		Nyírpalota út	
Pillangó utca		Páskomliget utca	
Róna utca		Zsókavár utca	
Nagy Lajos király útja		Erdőkerülő utca	
Vezér utca		Erdőkerülő utca 27.	
Fischer István utca		Szentmihályi út	
Pálya utca		Rákospalotai határút	
Rákóczi út		György utca	
József utca		Gusztáv utca	
János utca		Baross utca	
Diófa utca		Csömöri út	
Baross utca		János utca	
Gusztáv utca		József utca	
Rákospalotai határút		Batthyány utca	
Szentmihályi út		Pálya utca	
Erdőkerülő utca		Fischer István utca	
Erdőkerülő utca 28.		Vezér utca	
Zsókavár utca		Nagy Lajos király útja	
Nyírpalota út		Róna utca	
Páskomliget utca		Pillangó utca	
Sárfű utca		Stadionok vá. M2	
Bánkút utca			
Rákospalotai köztemető			
Újpalota, Sárfű utca vá.			

Változatlan

 **131**
AUTÓBUSZ

Útvonal:

KISSZENTMIHÁLY, BAROSS UTCA FELÉ:

Örs vezér tere vá. – Füredi utca – Rákosi út – Rózsa utca – Csömöri út – Pálya utca – Rákospalotai határút – János utca – Csömöri út – Szlovák út – Kisszentmihály, Baross utca vá.

ÖRS VEZÉR TERE FELÉ:

Kisszentmihály, Baross utca vá. – Szlovák út – Rákospalotai határút – Pálya utca – Csömöri út – Rózsa utca – Rákosi út – Füredi utca – Örs vezér tere vá.

Megállóhelyek:

KISSZENTMIHÁLY, BAROSS UTCA FELÉ	M.idő (perc)	ÖRS VEZÉR TERE FELÉ	M.idő (perc)
Örs vezér tere vá.		Kisszentmihály, Baross utca	
Vezér utca (létesítendő)		Gusztáv utca	
Csertő utca (létesítendő)		Besztercebányai utca	
Körvasút sor (létesítendő)		Szentmihályi út	
Rózsa utca		József utca	
Szent Korona utcai lakótelep		Rigó utca	
Csömöri út		Pálya utca	
Pálya utca		Baross utca	
Baross utca		Csömöri út	
Rákospalotai határút		Rózsa utca	
Rákóczi út		Szent Korona utcai lakótelep	
József utca		Rákosi út	
János utca		Körvasút sor (létesítendő)	
Vörösmarty utca		Csertő utca (létesítendő)	
Csömöri út		Vezér utca (létesítendő)	
Diófa utca		Örs vezér tere vá. M2	
Mátyás király utca			
Kisszentmihály, Baross utca			

Útvonal módosítása

Megállóhely létesítendő Füredi utcában

 **133**
AUTÓBUSZ

Útvonal:

ÁRPÁD HÍD, METRÓÁLLOMÁS FELÉ:

Lehel tér vá. – Victor Hugo utca – Hegedűs Gyula utca – Dráva utca – Népfürdő utca – Vízafogó utca – Váci út – Árpád híd, metróállomás vá.

LEHEL TÉR FELÉ:

Árpád híd, metróállomás vá. – Váci út – Petneházy utca – Lomb utca – Frangepán utca – Dagály utca – Népfürdő utca – Dráva utca – Pannónia utca – Csanády utca – Lehel utca – Lehel tér vá.

Megállóhelyek:

ÁRPÁD HÍD, METRÓÁLLOMÁS FELÉ	M.idő (perc)	LEHEL TÉR FELÉ	M.idő (perc)
Lehel tér vá.	-	Árpád híd, metróállomás vá.	-
Victor Hugo utca	1	Árpád híd, metróállomás	1
Gogol utca	2	Lomb utca	1
Vág utca	3	Karikás Frigyes utca	2
Dráva utca	4	Népfürdő utca	4
Viza utca	6	Sporttelep	5
Sporttelep	7	Viza utca	6
Dagály utca	8	Dráva utca	8
Dagály fürdő	9	Pannónia utca	9
Cserhalom utca	10	Gogol utca	10
Forgách utca	12	Csanády utca	11
Árpád híd, metróállomás vá.	13	Lehel tér	12
		Lehel tér vá.	14

Hétfévén a 115-ös pótolja

 **134**
AUTÓBUSZ

Útvonal:

BÉKÁSMEGYER, ÚJMEGYERI FELÉ:

Óbuda, Szentlélek tér vá. – Tavasz utca – Flórián tér – Szentendrei út – Czetz János köz – Czetz János utca – Mátyás király út – Batthyány utca – Madzsar József utca – Juhász Gyula utca – Hatvany Lajos utca – Békásmegyer, Újmegyeri tér vá.

ÓBUDA, SZENTLÉLEK TÉR FELÉ:

Békásmegyer, Újmegyeri tér vá. – Hatvany Lajos utca – Juhász Gyula utca – Madzsar József utca – Pünkösdfürdő utca – Batthyány utca – Szent István utca – Szentendrei út – Mátyás király út – Czetz János utca – Czetz János köz – Szentendrei út – Flórián téri felüljáró – Serfőző utca – Árpád fejedelem útja – Óbuda, Szentlélek tér vá.

Megállóhelyek:

BÉKÁSMEGYER, ÚJMEGYERI TÉR FELÉ	M.idő (perc)	ÓBUDA, SZENTLÉLEK TÉR FELÉ	M.idő (perc)
Óbuda, Szentlélek tér vá.	-	Békásmegyer, Újmegyeri tér vá.	-
Flórián tér		Bálint György utca	
Raktár utca		Juhász Gyula utca	
Bogdáni út		Hímző utca	
Köles utca		Békásmegyer, HÉV-állomás	
Záhony utca		Pünkösdfürdő utca	
Aquincum		Szent István utca	
Római tér		Mátyás király út	
Rómaifürdő		Bercsényi utca	
Czetz János köz		Czetz János utca	
Attila utca		Huba utca	
Pozsonyi utca		Attila utca	
Mátyás király út		Szentendrei út	
Bercsényi utca		Aquincum	
Szénhidrogén Kutató Intézet		Záhony utca	
Pünkösdfürdő utca		Köles utca	
Békásmegyer HÉV-állomás		Bogdáni út	
Hímző utca		Raktár utca	
Hatvany Lajos utca		Óbuda, Szentlélek tér vá.	
Bálint György utca			
Békásmegyer, Újmegyeri tér vá.			

42-es új jelzése, meghosszabbított útvonalon, 146-ossal összekötve

 **136E**
AUTÓBUSZ

Útvonal:

KŐBÁNYA-KISPEST – HAVANNA UTCAI LAKÓTELEP (KÖRFORGALOM):
Kőbánya-Kispest vá. – Szabó Ervin utca – Kossuth tér – Üllői út – Margó Tivadar utca –
Kinizsi Pál utca – Barta Lajos utca – Csapó utca – Darányi Ignác utca – Üllői út – Simonyi
Zsigmond utca – Bartók Béla utca – Szabó Ervin utca – Kőbánya-Kispest vá.

Megállóhelyek:

KŐBÁNYA-KISPEST – HAVANNA UTCAI LAKÓTELEP (KÖRFORGALOM)	M.idő (perc)
Kőbánya-Kispest vá.	-
Kossuth Lajos utca	
Margó Tivadar utca	
Havanna utca	
Baross utca	
Fiatalság utca	
Barta Lajos utca	
Kondor Béla sétány	
Vörösmarty Mihály utca	
Dembinszky utca	
Bethlen utca	
Táncsics Mihály utca	
Kőbánya-Kispest vá.	

136-os gyors új jelzése, megállóhely létesítése

 **137**
AUTÓBUSZ

Útvonal:

ERDŐALJA ÚT – MÁRAMAROS ÚT FELÉ:

Óbuda, Szentlélek tér vá. – Tavasz utca – Flórián tér – Vörösvári út – Farkastorki út – Viharhegyi út – Erdőalja út, forduló – Erdőalja út – Királylakai út – Máramaros út – Máramaros út vá.

ÓBUDA, SZENTLÉLEK TÉR FELÉ:

Máramaros út vá. – Máramaros út – Királylakai út – Erdőalja út – Viharhegyi út – Farkastorki út – Vörösvári út – Flórián tér – Serfőző utca – Árpád fejedelem útja – Óbuda, Szentlélek tér vá.

Megállóhelyek:

ERDŐALJA ÚT – MÁRAMAROS ÚT FELÉ	M.idő (perc)	ÓBUDA, SZENTLÉLEK TÉR FELÉ	M.idő (perc)
Óbuda, Szentlélek tér vá.	-	Máramaros út vá.	-
Flórián tér	2	Királylakai út	1
Vihar utca	3	Iskola	2
Óbudai rendelőintézet	4	Viharhegyi út	3
Farkastorki út	5	Körtvélyes utca	3
Táborhegyi út	6	Farkastorki út	4
Zúzvara utca	7	Királyhelmece utca	4
Királyhelmece utca	8	Zúzvara utca	5
Körtvélyes köz	9	Táborhegyi út	6
Erdőalja út 43.	10	Vörösvári út	7
Hedvig utca	12	Óbudai rendelőintézet	8
Erdőalja út vá.	15	Szőlő utca	9
Hedvig utca	16	Flórián tér	10
Viharhegyi út	17	Serfőző utca	11
Iskola	20	Óbuda, Szentlélek tér vá.	12
Királylakai út	21		
Máramaros út vá.	22		

Változatlan

 **138**
AUTÓBUSZ

Útvonal:

BUDATÉTÉNY, CAMPONA FELÉ:

Csepel, Szent Imre tér vá. – Tanácsház utca – II. Rákóczi Ferenc út – Áruházi bekötőút* – Auchan Sziget* – Áruházi bekötőút* – II. Rákóczi Ferenc út – M0-s út, lakihegyi csomópont – M0-s út – 6. sz. út – Vilmos utcai felüljáró – Nagytétényi út – Budatétény, Campona vá.

CSEPEL, SZENT IMRE TÉR FELÉ:

Budatétény, Campona vá. – Nagytétényi út – Vilmos utcai felüljáró – 6. sz. út – M0-s út – Szigethalmi út – II. Rákóczi Ferenc út – Áruházi bekötőút* – Auchan Sziget* – Áruházi bekötőút* – II. Rákóczi Ferenc út – Koltói Anna utca – Csepel, Szent Imre tér vá.

Megállóhelyek:

BUDATÉTÉNY, CAMPONA FELÉ	M.idő (perc)	CSEPEL, SZENT IMRE TÉR FELÉ	M.idő (perc)
Csepel, Szent Imre tér vá.		Budatétény, Campona vá.	
II. Rákóczi Ferenc út		Lépcsős utca	
Karácsony Sándor utca		Jókai Mór utca	
Csepel HÉV-állomás		Növény utca	
Erdősor utca		Áruházi bekötőút	
Vas Gereben utca		Auchan Sziget áruház*	
Tejút utca		Hárosi Csárda	
Csepeli temető		Vízművek lakótelep	
Hárosi iskola		Almafa utca	
Szilvafa utca		Szilvafa utca	
Almafa utca		Hárosi iskola	
Vízművek lakótelep		Csepeli temető	
Hárosi Csárda		Tejút utca	
Auchan Sziget áruház*		Szabadság utca	
Áruházi bekötőút		Erdősor utca	
Háros		Csepel HÉV-állomás	
Növény utca		Karácsony Sándor utca	
DEXTER KFT.		Szent Imre tér	
Jókai Mór utca		Koltói Anna utca	
Lépcsős utca		Csepel, Szent Imre tér vá.	
Budatétény, Campona vá.			

Változatlan

 **139A**
AUTÓBUSZ

Útvonal:

DÉLI PÁLYAUDVAR FELÉ:

Gazdagréti lakótelep vá. – Rétköz utca – Gazdagréti út – Lapu utca – autópálya – Budaörsi út – Alkotás utca – Déli pályaudvar vá.

GAZDAGRÉTI LAKÓTELEP FELÉ:

Déli pályaudvar vá. – Magyar jakobinusok tere – Alkotás utca – Budaörsi út – Gazdagréti út – Rétköz utca – Gazdagréti lakótelep vá.

Megállóhelyek:

DÉLI PÁLYAUDVAR FELÉ	M.idő (perc)	GAZDAGRÉTI LAKÓTELEP FELÉ	M.idő (perc)
Gazdagréti lakótelep vá.		Déli pályaudvar vá.	
Tűzkő utca		Déli pályaudvar	
Torbágy utca		Királyhágó utca	
Törökugrató utca		Tartsay Vilmos utca	
Regős köz		Hegyalja út	
Nagyszeben tér		Fehérló utca	
Sasadi út		Dayka Gábor utca	
Dayka Gábor utca		Sasadi út	
Fehérló utca		Gazdagréti út	
Hegyalja út		Nagyszeben tér	
Tartsay Vilmos utca		Regős köz	
Márvány utca		Törökugrató utca	
Déli pályaudvar vá.		Torbágy utca	
		Tűzkő utca	
		Gazdagréti lakótelep vá.	

139-es betétjárat (mai 139-es)

 **139**
AUTÓBUSZ

Útvonal:

MOSZKVA TÉR FELÉ:

Gazdagréti lakótelep vá. – Rétköz utca – Gazdagréti út – Lapu utca – autópálya – Budaörsi út – Alkotás utca – Magyar jakobinusok tere – Krisztina körút – Moszkva tér vá.

GAZDAGRÉTI LAKÓTELEP FELÉ:

Moszkva tér vá. – Krisztina körút – Magyar jakobinusok tere – Alkotás utca – Budaörsi út – Gazdagréti út – Rétköz utca – Gazdagréti lakótelep vá.

Megállóhelyek:

MOSZKVA TÉR FELÉ	M.idő (perc)	GAZDAGRÉTI LAKÓTELEP FELÉ	M.idő (perc)
Gazdagréti lakótelep vá.		Moszkva tér vá.	
Tűzkő utca		Moszkva tér (Csaba utca)	
Torbágy utca		Déli pályaudvar	
Törökugrató utca		Királyhágó utca	
Regős köz		Tartsay Vilmos utca	
Nagyszeben tér		Hegyalja út	
Sasadi út		Fehérló utca	
Dayka Gábor utca		Dayka Gábor utca	
Fehérló utca		Sasadi út	
Hegyalja út		Gazdagréti út	
Tartsay Vilmos utca		Nagyszeben tér	
Márvány utca		Regős köz	
Déli pályaudvar		Törökugrató utca	
Moszkva tér vá.		Torbágy utca	
		Tűzkő utca	
		Gazdagréti lakótelep vá.	

Hétfőig 139-es hosszabbítása Moszkva térig

 **140**
AUTÓBUSZ

Útvonal:

TÖRÖKBÁLINT, BEVÁSÁRLÓKÖZPONT FELÉ:

Budaörsi lakótelep vá. – Baross utca – Sport utca – 8105. jelű út – Törökbálint, Raktárvárosi út – Kápolna utca – Bartók Béla utca – Baross Gábor utca – Szent István utca – Kinizsi Pál utca – Régivasútsor utca – Barackos köz – Dulácska utca – Hosszúrét utca – Torbágy utca – Törökbálint, bevásárlóközpont vá.


BUDAÖRSI LAKÓTELEP FELÉ:

Törökbálint, bevásárlóközpont vá. – Dulácska utca – Barackos köz – Régivasútsor utca – Kinizsi Pál utca – Szent István utca – Munkácsy Mihály utca – Kápolna utca – Raktárvárosi út – 8105. jelű út – Sport utca – Baross utca – Budaörsi lakótelep vá.

Megállóhelyek:

TÖRÖKBÁLINT, BEVÁSÁRLÓKÖZPONT FELÉ	M.idő (perc)	BUDAÖRSI LAKÓTELEP FELÉ	M.idő (perc)
Budaörsi lakótelep vá.	-	Törökbálint, bevásárlóközpont vá.	-
Bretzfeld utca		Határ utca	
Méhecske utca		Óvoda utca	
Raktárváros		Károlyi Mihály utca	
Tükörhegy		Ady Endre utca	
Bartók Béla utca		Erzsébet utca	
Baross Gábor utca		Törökbálint, Munkácsy Mihály utca	
Szent István utca		Bartók Béla utca	
Ady Endre utca		Tükörhegy	
Ószibarack utca		Raktárváros	
Óvoda utca		Méhecske utca	
Határ utca		Baross utca	
GLAXO		Budaörsi lakótelep vá.	
Törökbálint, bevásárlóközpont vá.			

Változatlan

 **141A**
AUTÓBUSZ

Útvonal:

KELENVÖLGY, MUSTÁR UTCA FELÉ:

Etele tér, Kelenföldi pályaudvar vá. – Etele út – Borszéki utca – Thán Károly utca – Andor utca – Hajtány sor – Csákvár utca – Bazsalikom utca – Kecskeméti József utca – Duránci utca – Hunyadi Mátyás út – Kelenvölgy, Mustár utca vá.

ETELE TÉR, KELENFÖLDI PÁLYAUDVAR FELÉ:

Kelenvölgy, Mustár utca vá. – Mustár utca – Ringló út – Bazsalikom utca – Kecskeméti József utca – Duránci utca – Gépész utca – Bazsalikom utca – Csákvár utca – Hajtány sor – Borszéki utca – Etele út – Etele tér, Kelenföldi pályaudvar vá.

Megállóhelyek:

KELENVÖLGY, MUSTÁR UTCA FELÉ	M.idő (perc)	ETELE TÉR, KELENFÖLDI PÁLYAUDVAR FELÉ	M.idő (perc)
Etele tér, Kelenföldi pályaudvar vá.	-	Kelenvölgy, Mustár utca vá.	-
KTI		Gyoma utca	
Andor utca (Volán garázs)		Szajol utca	
Borszéki utca		Dália utca	
Csákvár utca		Kecskeméti József utca	
Bazsalikom utca		Duránci utca	
Torma utca (Iskola felé)		Gépész utca	
Kecskeméti József utca		Hajtány sor	
Hunyadi Mátyás út		Borszéki utca	
Narancs utca		KTI	
Állvány utca		Etele tér, Kelenföldi pályaudvar vá.	
Kelenvölgy, Mustár utca vá.			

*Hosszabbított 141-es betétjárata (korábbi 141-es módosított körforgalmi útvonalon,
egyeztetéstől függően a kör iránya változhat)*

 **141**
AUTÓBUSZ

Útvonal:

BALATONI ÚT (HÁROS UTCA) FELÉ:

Etele tér, Kelenföldi pályaudvar vá. – Etele út – Borszéki utca – Thán Károly utca – Andor utca – Hajtány sor – Csákvár utca – Bazsalikom utca – Kecskeméti József utca – Duránci utca – Hunyadi Mátyás út – Kővirág sor – Ady Endre út – Anna utca – Leányka utca – Kossuth Lajos utca – Tóth József utca – Pannónia utca – Széchenyi utca – Háros utca – Balatoni út (Háros utca) vá.

ETELE TÉR, KELENFÖLDI PÁLYAUDVAR FELÉ:

Balatoni út (Háros utca) vá. – Háros utca – Dévény utca – Ostor utca – Pannónia utca – Tóth József utca – Mária Terézia utca – Leányka utca – Kővirág sor – Hunyadi Mátyás út – Duránci utca – Gépész utca – Bazsalikom utca – Csákvár utca – Hajtány sor – Borszéki utca – Etele út – Etele tér, Kelenföldi pályaudvar vá.

Megállóhelyek:

BALATONI ÚT (HÁROS UTCA) FELÉ	M.idő (perc)	ETELE TÉR, KELENFÖLDI PÁLYAUDVAR FELÉ	M.idő (perc)
Etele tér, Kelenföldi pályaudvar vá. KTI	-	Balatoni út (Háros utca) vá. Liszt Ferenc út	-
Andor utca (Volán garázs)		Komáromi út	
Borszéki utca		Húség utca	
Csákvár utca		Római utca	
Bazsalikom utca		Dévény utca	
Torma utca (Iskola felé)		Wesselényi utca	
Kecskeméti József utca		Ostor utca	
Hunyadi Mátyás út		Ibrik utca	
Narancs utca		Komló utca (volt Pannónia utca)	
Állvány utca		Nagytétényi út	
Kelenvölgy, Mustár utca		Városház tér	
Vihar utca		Savoyai Jenő tér	
Savoyai Jenő tér		Leányka utca	
Városház tér		Ady Endre út	
Tóth József utca		Mustár utca	
Komló utca		Állvány utca	
Széchenyi utca		Narancs utca	
Promontor utca		Duránci utca	
Gyűszű utca		Gépész utca	
Háros utca		Hajtány sor	
Római utca		Borszéki utca	
Húség utca		KTI	
Komáromi út		Etele tér, Kelenföldi pályaudvar vá.	
Liszt Ferenc út			
Balatoni út (Háros utca) vá.			

Útvonal hosszabbítása, Háros utca feltárása

 **143**
AUTÓBUSZ

Útvonal:

PINCE KÖZ FELÉ:

Békásmegyer, HÉV-állomás vá. – Ország út – Pusztadombi utca – Égető utca – Táncsics Mihály utca – Ezüsthely utca – Hősök tere – Kőbánya utca – Pince köz vá.

BÉKÁSMEGYER, HÉV-ÁLLOMÁS FELÉ:

Pince köz vá. – Kőbánya utca – Hősök tere – Hollós Korvin Lajos utca – Szentendrei út – Ország út – Békásmegyer, HÉV-állomás vá.

Megállóhelyek:

PINCE KÖZ FELÉ	M.idő (perc)	BÉKÁSMEGYER, HÉV-ÁLLOMÁS FELÉ	M.idő (perc)
Békásmegyer, HÉV-állomás vá.	-	Pince köz vá.	-
Pusztadombi utca		Tamás utca	
Égető utca		Ezüsthely utca	
Táncsics Mihály utca		Zemplén Győző utca	
Ezüsthely utca		Nád utca	
Templom utca		Pünkösdfürdő utca	
Kőbánya utca		Békásmegyer, HÉV-állomás vá.	
Tamás utca			
Pince köz vá.			

Változatlan; este 243-as jelzéssel 186-ossal összevonva

 **144**
AUTÓBUSZ

Útvonal:

RÁKOSSZENTMIHÁLY, CSÖMÖRI ÚT FELÉ:

Örs vezér tere vá. – Füredi utca – Vezér utca – Fogarasi út – felüljáró – Csömöri út – Rózsa utca – Rákosi út – Mátyás király utca – Rákosszentmihály, Csömöri út vá.

ÖRS VEZÉR TERE FELÉ:

Rákosszentmihály, Csömöri út vá. – Csömöri út – János utca – Rákosi út – Rózsa utca – Csömöri út – felüljáró – Fogarasi út – Vezér utca – Füredi utca – Örs vezér tere vá.

Megállóhelyek:

RÁKOSSZENTMIHÁLY, CSÖMÖRI ÚT FELÉ	M.idő (perc)	ÖRS VEZÉR TERE FELÉ	M.idő (perc)
Örs vezér tere vá.	-	Rákosszentmihály, Csömöri út vá.	-
Vezér utca	2	György utca	1
Tihamér utca	3	János utca	2
Fogarasi út	4	Szent korona utca	3
Fischer István utca	5	Rákosi út	4
Rózsa utca	7	József utca	5
Szent korona utcai lakótelep	8	Batthyány utca	6
Rákosi út	9	Rózsa utca	7
Batthyány utca	10	Szent korona utcai lakótelep	8
József utca	11	Csömöri út	9
János utca	12	Fischer István utca	11
Diófa utca	13	Fogarasi út	13
Mátyás király utca 71.	14	Tihamér utca	13
Szent korona utca	15	Füredi utca	14
Rákosszentmihály, Csömöri út vá.	16	Örs vezér tere vá.	16

Változatlan

 **147**
AUTÓBUSZ

Útvonal:

MEGYER, JULIANUS BARÁT UTCA FELÉ:

Újpest-Központ vá. – István út – Károlyi István utca – Baross utca – Fóti út – Fiumei út –
Megyer, Julianus barát utca vá.

ÚJPEST-KÖZPONT FELÉ:

Megyer, Julianus barát utca vá. – Julianus barát utca – Megyeri út – Irányi Dániel utca –
Baross utca – Károlyi István utca – Templom utca – Deák Ferenc utca – István út – Petőfi
utca – Kassai utca – Árpád út – Újpest-Központ vá.

Megállóhelyek:

MEGYER, JULIANUS BARÁT UTCA FELÉ	M.idő (perc)	ÚJPEST-KÖZPONT FELÉ	M.idő (perc)
Újpest-Központ vá.	-	Megyer, Julianus barát utca vá.	-
Újpesti piac		Gárdonyi Géza utca	
Attila utca		Megyeri temető	
Langlet Waldemár utca		Aschner Lipót tér	
Perényi Zsigmond utca		Irányi Dániel utca	
Mildenberger utca		Baross utca	
Irányi Dániel utca		Mildenberger utca	
Fóti út		Tinódi utca	
Megyeri út		Langlet Waldemár utca	
Fiumei út		Attila utca	
Megyer, Julianus barát utca vá.		Templom utca	
		István út	
		Újpest-Központ vá.	

Változatlan

 **149**
AUTÓBUSZ

Útvonal:

FENYVES UTCA FELÉ:

Moszkva tér vá. – Dékán utca – Retek utca – Fillér utca – Bimbó út – Fenyves utca vá.

MOSZKVA TÉR FELÉ:

Fenyves utca vá. – Bimbó út – Gábor Áron utca – Lóczy Lajos utca – Hankóczy Jenő utca
– Ruszti út – Fillér utca – Retek utca – Dékán utca – Moszkva tér vá.

Megállóhelyek:

FENYVES UTCA FELÉ	M.idő (perc)	MOSZKVA TÉR FELÉ	M.idő (perc)
Moszkva tér vá.	-	Fenyves utca vá.	-
Fény utcai piac	2	Bimbó köz	1
Ezredes utca	3	Lóczy Lajos utca	2
Garas utca	4	Hankóczy Jenő utca	3
Rókushegyi lépcső	5	Zilah utca	3
Gonozási Központ	5	Ruszti út	4
Balogvár utca	6	Gonozási Központ	5
Detrekő utca	7	Lórántffy Zsuzsanna út	5
Gábor Áron utca	8	Garas utca	6
Tüske utca	9	Ezredes utca	6
Fenyves utca vá.	10	Dékán utca	7
		Moszkva tér vá.	9

 **150**
AUTÓBUSZ

Útvonal:

BUDATÉTÉNY, CAMPONA FELÉ:

Kosztolányi Dezső tér vá. – Bocskai út – Karolina út – Hamzsabégi út – Ajnácskő utca – Budaörsi út – aluljáró – Menyecske utca – Neszmélyi út – Péterhegyi út – Egér út – Csákvár utca – Bazsalikom utca – Torma utca – Péterhegyi út – Horogszegi határsor – Tordai út – Tegzes utca – Hittérítő út – Budafok, Vincellér út – Hittérítő út – Tegzes utca – Kapisztrán utca – Pattantyús utca – Tanító út – Balatoni út – Memento Park – Szabadkai utca – Csiperke utca – Klauzál Gábor utca – Bíbic utca – Terv utca – Bajcsy-Zsilinszky utca – Jókai Mór utca – Nagytétényi út – Budatétény, Campona vá.

KOSZTOLÁNYI DEZSŐ TÉR FELÉ:

Budatétény, Campona vá. – Nagytétényi út – Jókai Mór utca – Bajcsy-Zsilinszky utca – Terv utca – Bíbic utca – Klauzál Gábor utca – Csiperke utca – Szabadkai utca – Memento Park – Balatoni út – Tanító út – Pattantyús utca – Kapisztrán utca – Tegzes utca – Hittérítő út – Budafok, Vincellér út vá. – Hittérítő út – Tegzes utca – Tordai út – Horogszegi határsor – Péterhegyi út – Alabástrom utca – Bazsalikom utca – Kecskeméti József utca – Duránci utca – Gépész utca – Bazsalikom utca – Csákvár utca – Péterhegyi út – Neszmélyi út – Menyecske utca – Balatoni út – Budaörsi út – Ajnácskő utca – Hamzsabégi út – Bartók Béla út – Kosztolányi Dezső tér vá.

Megállóhelyek:

BUDATÉTÉNY, CAMPONA FELÉ	M.idő (perc)	KOSZTOLÁNYI DEZSŐ TÉR FELÉ	M.idő (perc)
Kosztolányi Dezső tér vá.	-	Budatétény, Campona vá.	-
Kosztolányi Dezső tér		Lépcsős utca	
Vincellér utca		Jókai Mór utca	
Kelenföldi Autóbuszgarázs		Dézsmaház utca	
Hungária Biztosító		Rizling utca	
Dayka Gábor utca		Kápolna utca	
Sasadi út		Aszály utca	
Kérő utca		Park utca (Ruhagyár)	
Neszmélyi út (Őrmező)		Klauzál Gábor utca	
Péterhegyi út		Aradi utca	
Őrmezei út		Brassói utca	
Bazsalikom utca		Memento Park	
Torma utca		Budatétény, benzinkút	
Husáng utca		Tanító út (építendő)	
Péterhegyi köz		Hittérítő út	
Kápolna út		Budafok, Vincellér út	
Ady Endre út		Tegzes utca	
Tordai út		Tordai út	
Hittérítő út		Ady Endre út	
Budafok, Vincellér út		Kápolna út	

Kapisztrán utca

Tanító út (építendő)

Budatétény, benzinkút

Memento Park (építendő)

Brassói utca

Aradi utca

Nyel utca

Park utca (Ruhagyár)

Aszály utca

Őszibarack utca

Kistétény utca

Művelődés utca

Jókai Mór utca

Lépcsős utca

Budatétény, Campona vá.

Olajfa utca

Alabástrom utca

Torma utca

Kecskeméti József utca

Duránci utca

Gépész utca

Őrmezei út

Neszmélyi út

Őrmezői lakótelep, Menyecske utca

Kérő utca

Sasadi út

Dayka Gábor utca

Hungária Biztosító

Kelenföldi Autóbuszgarázs

Bartók Béla út

Kosztolányi Dezső tér vá.

41-es, 150-es összekötése

 **150E**
AUTÓBUSZ

Útvonal:

ŐRMEZŐI LAKÓTELEP, MENYECSKE UTCA FELÉ:

Fehérvári út vá. – Bocskai út – Nagyszőlős utca – Ajnácskő utca – Budaörsi út – aluljáró
– Neszmélyi út – Őrmezői lakótelep, Menyecske utca vá.

FEHÉRVÁRI ÚT FELÉ:

Őrmezői lakótelep, Menyecske utca vá. – Menyecske utca – Balatoni út – Budaörsi út –
Ajnácskő utca – Nagyszőlős utca – Bocskai út – Október huszonharmadika utca (Bercsényi
utcánál megfordul) – Fehérvári út vá.

Megállóhelyek:

ŐRMEZŐI LAKÓTELEP, MENYECSKE UTCA FELÉ	M.idő (perc)	FEHÉRVÁRI ÚT FELÉ	M.idő (perc)
Fehérvári út vá.	-	Őrmezői lakótelep, Menyecske utca vá.	-
Kosztolányi Dezső tér		Kérő utca	
Sasadi út		Sasadi út	
Neszmélyi út		Kosztolányi Dezső tér	
Őrmezői lakótelep, Menyecske utca vá.		Fehérvári út	
		Fehérvári út vá.	

41-es gyors új jelzése, hosszabbítás

 **151**
AUTÓBUSZ

Útvonal:

KÖBÁNYA, VÁROSKÖZPONT FELÉ:

Csepel, Határ utca vá. – Késmárki utca – Széchenyi István utca – Kossuth Lajos utca – Szent István út – II. Rákóczi Ferenc út – Szent Imre tér – Kossuth Lajos utca – Ady Endre út – Duna utca – Gubacsi híd – felüljáró – Topánka utca – Baross utca – Kossuth Lajos utca – Helsinki út – Nagysándor József utca – Hunyadi utca – Ady Endre út – Kisfaludy utca – Simonyi Zsigmond utca – Bartók Béla utca – Sibrik Miklós úti felüljáró – Gyömrői út – Vaspálya utca – Korponai utca – Kőbánya, városközpont vá.

CSEPEL, HATÁR UTCA FELÉ:

Kőbánya, városközpont vá. – Korponai utca – Vaspálya utca – Gyömrői út – Sibrik Miklós úti felüljáró – Szabó Ervin utca – Kossuth tér – Báthory utca – Ady Endre út – Hunyadi utca – Nagysándor József utca – Helsinki út – Topánka utca – felüljáró – Gubacsi híd – Duna utca – Ady Endre út – Kossuth Lajos utca – Széchenyi István utca – Késmárki utca – Csepel, Határ utca vá.

Megállóhelyek:

KÖBÁNYA, VÁROSKÖZPONT FELÉ	M.idő (perc)	CSEPEL, HATÁR UTCA FELÉ	M.idő (perc)
Csepel, Határ utca vá.		Kőbánya, városközpont vá.	
Szebeni utca		Vaspálya utca	
Kikötő utca		Kelemen utca	
Rákóczi tér		Kőér utca	
Bajcsy-Zsilinszky út		Gyógyszergyár	
Kossuth Lajos utca		Diósgyőri utca	
II. Rákóczi Ferenc út		Vasgyár utca	
Karácsony Sándor utca		Sibrik Miklós út	
Szent Imre tér		Felüljáró	
Ady Endre út		Kőbánya-Kispest	
Védgát utca		Kossuth tér	
Papírgyár		Ady Endre út	
Sósfürdő		Áchim András utca	
Baross utca		Hunyadi tér	
Pesterzsébet vasútállomás		Nagykőrösi út	
Attila utca		Mártírok útja	
Vörösmarty utca		Jókai Mór utca	
Török Flóris utca		Török Flóris utca	
Lázár utca		Baross utca	
Zalán utca		Attila utca	
Nagykőrösi út		Pesterzsébet vasútállomás	
Hunyadi tér		Csepeli átjáró	
Áchim András utca		Sósfürdő	
Ady Endre út		Papírgyár	
Kisfaludy utca		Védgát utca	
Simonyi Zsigmond utca		Kossuth Lajos utca	
Soós utca		Csepel, Szent.Imre tér	
Kőbánya-Kispest		Karácsony Sándor utca	
Gyömrői út		Széchenyi István utca	
Sibrik Miklós út (Gyömrői út)		Bajcsy-Zsilinszky út	
Vasgyár utca		Rákóczi tér	
Diósgyőri utca		Kikötő utca	
Gyógyszergyár		Késmárki utca.	
Kőér utca		Csepel, Határ utca vá.	
Kelemen utca			
Liget tér			
Kőbánya, városközpont vá.			

Teljes üzemidőben Határ utcáig jár

 **152**
AUTÓBUSZ

Útvonal:

CSEPEL, KIRÁLYERDŐ ÚT FELÉ:

Csepel, Szent Imre tér vá. – Tanácsház utca – Kossuth Lajos utca – Szent István út – Erdőalja út – Völgy utca – Szentmiklósi út – Csepel, Királyerdő út vá.

CSEPEL, SZENT IMRE TÉR FELÉ:

Csepel, Királyerdő út vá. – Szentmiklósi út – Völgy utca – Erdőalja út – Szent István út – II. Rákóczi Ferenc út – Koltói Anna utca – Kiss János altábornagy utca – Csepel, Szent Imre tér vá.

Megállóhelyek:

CSEPEL, KIRÁLYERDŐ ÚT FELÉ	M.idő (perc)	CSEPEL, SZENT IMRE TÉR FELÉ	M.idő (perc)
Csepel, Szent Imre tér vá.	-	Csepel, Királyerdő út vá.	-
Karácsony Sándor utca	2	Csorbatói utca	0
Széchenyi István utca	3	Uzsoki utca	1
Sporttelep	5	Orsova utca	2
Völgy utca	6	Fátra utca	3
Festő utca	7	Tihanyi utca	4
Varrógép utca	9	Varrógép utca	5
Tihanyi utca	10	Martinász utca	7
Fátra utca	11	Kölcsey utca	8
Olt utca	12	Sporttelep	10
Uzsoki utca	13	II. Rákóczi Ferenc út	11
Kövecses utca	14	Karácsony Sándor utca	13
Csepel, Királyerdő út vá.	15	Szent Imre tér	14
		Koltói Anna utca	15
		Csepel, Szent Imre tér vá.	16

Változatlan

 **153**
AUTÓBUSZ

Útvonal:

MÓRICZ ZSIGMOND KÖRTÉR (VILLÁNYI ÚT) FELÉ:

Gazdagréti lakótelep vá. – Gazdagréti út – Lapu utca – autópálya – Budaörsi út – Villányi út – Móricz Zsigmond körtér (Villányi út) vá.

GAZDAGRÉTI LAKÓTELEP FELÉ:

Móricz Zsigmond körtér (Villányi út) vá. – Villányi út – Fadrusz utca – Bartók Béla út – Bocskai út – Nagyszőlős utca – Budaörsi út – Gazdagréti út – Gazdagréti lakótelep vá.

Megállóhelyek:

MÓRICZ ZSIGMOND KÖRTÉR (VILLÁNYI ÚT) FELÉ	M.idő (perc)	GAZDAGRÉTI LAKÓTELEP FELÉ	M.idő (perc)
Gazdagréti lakótelep vá.	-	Móricz Zsigmond körtér (Villányi út) vá.	-
Tűzkő utca		Kosztolányi Dezső tér	
Csíkihegyek utca		Vincellér utca	
Torbágy utca		Hollókő utca	
Törökugrató utca		Ajnácskő utca	
Regős utca		Dayka Gábor utca	
Neszmélyi út		Sasadi út	
Sasadi út		Nagyszeben út	
Dayka Gábor utca		Gazdagréti út	
Fehérló utca		Regős utca	
Villányi út		Törökugrató utca	
Karolina út		Torbágy utca	
Badacsonyi utca		Csíkihegyek utca	
Móricz Zsigmond körtér (Villányi út) vá.		Tűzkő utca	
		Gazdagréti lakótelep vá.	

153-as gyors új jelzése, alapjáratként

 **155**
AUTÓBUSZ

Útvonal:

ZUGLIGETI ÚT FELÉ:

Moszkva tér vá. – Szilágyi Erzsébet fasor – Kútvölgyi út – Béla király út – Zugligeti út vá.

MOSZKVA TÉR (VÁRFOK UTCA) FELÉ:

Zugligeti út vá. – Béla király út – Kútvölgyi út – György Aladár utca – Kiss Áron utca – Tordai utca – Szarvas Gábor út – Kútvölgyi út – Szilágyi Erzsébet fasor – Moszkva tér (Várfok utca) vá.

Megállóhelyek:

ZUGLIGETI ÚT FELÉ	M.idő (perc)	MOSZKVA TÉR FELÉ	M.idő (perc)
Moszkva tér vá.		Zugligeti út vá.	
Nyúl utca		Csillagvölgyi út	
Fogaskerekű Vasút		Cinege út	
Rendelőintézet		Hunyad köz	
Pető Intézet		Zalai út	
Virányos út		Galgóczy utca	
Kútvölgyi lejtő, Traumatológia		György Aladár utca	
Fészek utca		Kiss Áron utca	
Zirzen Janka utca		Dániel út	
György Aladár utca		Fészek utca	
Galgóczy utca		Kútvölgyi lejtő, Traumatológia	
Zalai út		Virányos út	
Hunyad köz		Pető Intézet	
Hunyad lejtő		Rendelőintézet	
Béla király út		Szent János Kórház	
Zugligeti út vá.		Fogaskerekű Vasút	
		Nyúl utca	
		Moszkva tér vá.	

 **156**
AUTÓBUSZ

Útvonal:

ZUGLIGET (LIBEGŐ) FELÉ:

Moszkva tér vá. – Szilágyi Erzsébet fasor – Kútvölgyi út – Szarvas Gábor út – Zalai út – Zugligeti út – Zugliget (Libegő) vá.

MOSZKVA TÉR FELÉ:

Zugligeti (Libegő) vá. – Zugligeti út – Zalai út – Szarvas Gábor út – Kútvölgyi út – Szilágyi Erzsébet fasor – Moszkva tér vá.

Megállóhelyek:

ZUGLIGETI (LIBEGŐ) FELÉ	M.idő (perc)	MOSZKVA TÉR FELÉ	M.idő (perc)
Moszkva tér vá.		Zugliget (Libegő) vá.	
Fogaskerekű Vasút		Zugligeti út 64.	
Rendelőintézet		Szarvas Gábor út	
Pető Intézet		Zalai út	
Virányos út		Dániel út	
Kútvölgyi lejtő, Traumatológia		Fészek utca	
Fészek utca		Kútvölgyi lejtő, Traumatológia	
Dániel út		Virányos út	
Zalai út		Pető Intézet	
Szarvas Gábor út		Rendelőintézet	
Zugligeti út 64.		Szent János Kórház	
Zugliget (Libegő) vá.		Fogaskerekű Vasút	
		Moszkva tér vá.	

 **157**
AUTÓBUSZ

Útvonal:

BUDALIGET, GÉZA FEJEDELEM UTCA FELÉ:

Hűvösvölgy vá. – Hűvösvölgyi út – Hidegkúti út – Máriaremetei út – Nagyrét utca – Ördögárok utca – Kerekhegyi utca – Hímes utca – József Attila útja – Honfoglalás utca – Budaliget, Géza fejedelem utca vá.

HÚVÖSVÖLGY FELÉ:

Budaliget, Géza fejedelem utca vá. – Honfoglalás utca – József Attila útja – Hímes utca – Kerekhegyi utca – Ördögárok utca – Nagyrét utca – Máriaremetei út – Hidegkúti út – Hűvösvölgyi út – Hűvösvölgy vá.

Megállóhelyek:

BUDALIGET, GÉZA FEJEDELEM UTCA FELÉ	M.idő (perc)	HÚVÖSVÖLGY FELÉ	M.idő (perc)
Hűvösvölgy vá.	-	Budaliget, Géza fejedelem utca vá.	-
Hidegkúti út		József Attila útja	
Bükkfa utca		Köztársaság utca	
Széchenyi utca		Hímes utca	
Turul utca		Kerekhegyi utca	
Ábránd utca		Szirom utca	
Arany János utca		Arany János utca	
Zsíroshegyi út		Ábránd utca	
Kerekhegyi utca		Turul utca	
József Attila útja		Nagyrét utca	
Köztársaság utca		Széchenyi utca	
Honfoglalás utca		Vezér utca	
Budaliget, Géza fejedelem utca vá.		Bátory László utca	
		Hűvösvölgy vá.	

Változatlan

 **159**
AUTÓBUSZ

Útvonal:

SZENT LÁSZLÓ ÚTI LAKÓTELEP FELÉ:

Csepel, Szent Imre tér vá. – Tanácsház utca – Kossuth Lajos utca – Erdősor utca – Csille utca – Szent László úti lakótelep vá.

CSEPEL, SZENT IMRE TÉR FELÉ:

Szent László úti lakótelep vá. – Szent László út – Festő utca – Erdősor utca – Kossuth Lajos utca – Szent István út – II. Rákóczi Ferenc út – Koltói Anna utca – Csepel, Szent Imre tér vá.

Megállóhelyek:

SZENT LÁSZLÓ ÚTI LAKÓTELEP FELÉ	M.idő (perc)	CSEPEL, SZENT IMRE TÉR FELÉ	M.idő (perc)
Csepel, Szent Imre tér vá.	-	Szent László úti lakótelep vá.	-
Karácsony Sándor utca		Fémmű utca	
Széchenyi István utca		Posztó utca	
Szent István út		Erdősor utca	
Völgy utca		Kölcsey utca (Erdősor utca)	
Erdősor utca		Technikus utca	
Technikus utca		Kossuth Lajos utca	
Kölcsey utca		Völgy utca	
Csikó sétány		II. Rákóczi Ferenc út	
Csille utca		Karácsony Sándor utca	
Szent László úti lakótelep vá.		Szent Imre tér	
		Koltói Anna utca	
		Csepel, Szent Imre tér vá.	

Változatlan

 **160**
AUTÓBUSZ

Útvonal:

BÉKÁSMEGYER HÉV-ÁLLOMÁS FELÉ:

Batthyány tér vá. – Bem rakpart – Árpád fejedelem útja – Zsigmond tér – Lajos utca – Nagyszombat utca – Bécsi út – Váradi utca – Vörösvári út – Bécsi út – Pomázi út – Keled út – Óbuda vasútállomás – Keled út – Aranyhegyi út – Pusztakúti út – Dózsa György utca – Nád utca – Hollós Korvin Lajos utca – Szentendrei út – Ország út – Békásmegyer HÉV-állomás vá.

BATTHYÁNY TÉR FELÉ:

Békásmegyer HÉV-állomás vá. – Ország út – Szentendrei út – Hollós Korvin Lajos utca – Nád utca – Dózsa György utca – Pusztakúti út – Aranyhegyi út – Keled út – Óbuda vasútállomás – Keled út – Pomázi út – Bécsi út – Vörösvári út – Váradi utca – Bécsi út – Nagyszombat utca – Lajos utca – Zsigmond tér – Árpád fejedelem útja – Bem rakpart – Bem tér – Fő utca – Batthyány tér vá.

Megállóhelyek:

BÉKÁSMEGYER HÉV-ÁLLOMÁS FELÉ	M.idő (perc)	BATTHYÁNY TÉR FELÉ	M.idő (perc)
Batthyány tér vá.		Békásmegyer HÉV-állomás vá.	
Bem József tér		Pünkösdfürdő utca	
Margit híd		Hollós Korvin Lajos utca	
Császár-Komjádi Uszoda		Kert sor	
Zsigmond tér		Csillaghegy	
Kolosy tér		Forrásliget lakópark	
Nagyszombat utca		Ürömhegyi lejtő	
Selmeci utca		Aranyhegyi lejtő	
Szent Margit Kórház		Keled út	
Váradi utca		Óbuda vasútállomás	
Óbudai rendelőintézet		Pomázi út	
Bécsi út (Vörösvári út)		Óbudai Autóbuszgarázs	
Orbán Balázs út		Óbudai temető, főbejárat	
Bojtár utca		Óbudai temető	
Kubik utca		Kubik utca	
Óbudai temető		Bojtár utca	
Óbudai Autóbuszgarázs		Orbán Balázs út	
Keled út		Laborc utca	
Óbuda vasútállomás		Vörösvári út	
Pomázi út		Óbudai rendelőintézet	
Aranyhegyi lejtő		Váradi utca	

Ürömhegyi lejtő
Forrásliget lakópark
Csillaghegy
Kert sor
Nád utca
Pünkösdfürdő utca
Békásmegyer HÉV-állomás vá.

Szent Margit Kórház
Podolin utca
Nagyszombat utca
Galagonya utca
Kolosy tér
Zsigmond tér
Császár-Komjádi Uszoda
Margit híd
Bem József tér
Batthyány tér vá.

Összekötve Békás-busszal

 **161A**
AUTÓBUSZ

Útvonal:

RÁKOSKERESZTÚR, KIS UTCAI LAKÓTELEP FELÉ:

Örs vezér tere vá. – Fehér út – Élessarok – Jászberényi út – felüljáró – Jászberényi út – Pesti út – Cinkotai út – Rákoskeresztúr, Kis utcai lakótelep vá.

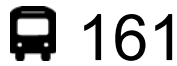
ÖRS VEZÉR TERE FELÉ:

Rákoskeresztúr, Kis utcai lakótelep vá. – Kis utca – Pesti út – Jászberényi út – felüljáró – Jászberényi út – Fehér út – Örs vezér tere vá.

Megállóhelyek:

RÁKOSKERESZTÚR, KIS UTCAI LAKÓTELEP FELÉ	M.idő (perc)	ÖRS VEZÉR TERE FELÉ	M.idő (perc)
Örs vezér tere vá.		Rákoskeresztúr, Kis utcai lakótelep vá.	
Finommechanikai Zrt.		Kis utca	
Aluljáró		Borsó utca	
Élessarok		509. utca	
Sörgyár		501. utca	
Maglódi út		Dombhát utca	
Orion		Rézvirág utca	
Téglavető utca		Legényrózsa utca	
Porcelán utca		Kossuth Nyomda	
Rákos vasútállomás		Kozma utca	
Athenaeum Nyomda		Rákos vasútállomás	
Kossuth Nyomda		Porcelán utca	
Legényrózsa utca		Téglavető utca	
Rézvirág utca		Orion	
Dombhát utca		Maglódi út	
501. utca		Sörgyár	
509. utca		Aluljáró	
513. utca (építendő)		Finommechanikai Zrt.	
Borsó utca		Örs vezér tere vá.	
Kis utca			
Rákoskeresztúr, Kis utcai lakótelep vá.			

61-es gyors új jelzése, alapjáratként



AUTÓBUSZ

Útvonal:

ÖRS VEZÉR TERE – RÁKOSCSABA – ÖRS VEZÉR TERE KÖRFORGALOM


Örs vezér tere vá. – Fehér út – Élessarok – Jászberényi út – felüljáró – Jászberényi út – Pesti út – Csabai út – Péceli út – Zrínyi utca – Pesti út – Jászberényi út – felüljáró – Jászberényi út – Fehér út – Örs vezér tere vá.

Megállóhelyek:

RÁKOSCSABA FELÉ	M.idő (perc)	ÖRS VEZÉR TERE FELÉ	M.idő (perc)
Örs vezér tere vá.	-	Alsódabas utca	-
Finommechanikai Zrt.		Regélő utca	
Aluljáró		Császárfa utca	
Élessarok		Nagyszentmiklósi út	
Sörgyár		Kucorgó tér	
Maglódi út		Szabadság sugárút	
Orion		Tápióbicske utca	
Téglavető utca		Sági utca	
Porcelán utca		Oroszvár utca	
Rákos vasútállomás		Mezőtárkány utca	
Athenaeum Nyomda		Rákoskeresztúr, városközpont	
Kossuth Nyomda		Diák utca	
Legényrózsa utca		Bakancsos utca	
Rézvirág utca		Kis utca	
Dombhát utca		Borsó utca	
501. utca		509. utca	
509. utca		Dombhát utca	
513. utca (építendő)		Rézvirág utca	
Borsó utca		Legényrózsa utca	
Kis utca		Kossuth Nyomda	
Bakancsos utca		Kozma utca	
Földműves utca		Rákos vasútállomás	
Rákoskeresztúr, városközpont		Porcelán utca	
Szárny utca		Téglavető utca	
Szabadság sugárút		Orion	
Lemberg utca		Maglódi út	
Óvónő utca		Sörgyár	
Csaba vezér tér		Aluljáró	
		Finommechanikai Zrt.	
		Örs vezér tere vá.	

Körforgalom, folytatás a következő oszlopban

61-es és 161-es összevonása

 **162A**
AUTÓBUSZ

Útvonal:

RÁKOSKERESZTÚR, VÁROSKÖZPONT FELÉ:

Kőbánya, városközpont vá. – Korponai utca – Liget utca – Bánya utca – Szent László tér – Körösi Csoma Sándor út – Élessarok – Jászberényi út – felüljáró – Jászberényi út – Pesti út – Rákoskeresztúr, városközpont vá.

KŐBÁNYA, VÁROSKÖZPONT FELÉ:

Rákoskeresztúr, városközpont vá. – Pesti út – Jászberényi út – felüljáró – Jászberényi út – Élessarok – Körösi Csoma Sándor út – Kőbánya, városközpont vá.

Megállóhelyek:

RÁKOSKERESZTÚR, VÁROSKÖZPONT FELÉ	M.idő (perc)	KŐBÁNYA, VÁROSKÖZPONT FELÉ	M.idő (perc)
Kőbánya, városközpont vá.	-	Rákoskeresztúr, városközpont vá.	-
Halom utca		Diák utca	
Szent László tér		Bakancsos utca	
Harmat utca		Kis utca	
Élessarok		Borsó utca	
Sörgyár		509. utca	
Maglódi út		501. utca	
Orion		Dombhát utca	
Téglavető utca		Rézvirág utca	
Porcelán utca		Legényrózsa utca	
Rákos vasútállomás		Kossuth Nyomda	
Athenaeum Nyomda		Kozma utca	
Kossuth Nyomda		Rákos vasútállomás	
Legényrózsa utca		Porcelán utca	
Rézvirág utca		Téglavető utca	
Dombhát utca		Orion	
501. utca		Maglódi út	
509. utca		Sörgyár	
513. utca (építendő)		Élessarok	
Borsó utca		Ónodi utca	
Kis utca		Szent László tér	
Bakancsos utca		Liget tér	
Földműves utca		Kőbánya, városközpont vá.	
Rákoskeresztúr, városközpont vá.			

Jelenlegi 62-es autóbusz új jelzése

 **162**
AUTÓBUSZ

Útvonal:

KŐBÁNYA, VÁROSKÖZPONT – CSABAGYÖNGYE UTCA – RÁKOSKERT, ZRÍNYI UTCA
– KŐBÁNYA, VÁROSKÖZPONT KÖRFORGALOM

Kőbánya, városközpont vá. – Korponai utca – Liget utca – Bánya utca – Szent László tér –
Kőrösi Csoma Sándor út – Élessarok – Jászberényi út – felüljáró – Jászberényi út – Pesti út
– Csabai út – Péceli út – Lemberg utca – Csabagyöngye utca – Zrínyi utca – Rákoskert
sugárút – Sáránd utca – Pesti út – Zrínyi utca – Csabagyöngye utca – Lemberg utca –
Péceli út – Csabai út – Pesti út – Jászberényi út – felüljáró – Jászberényi út – Élessarok –
Kőrösi Csoma Sándor út – Kőbánya, városközpont vá.

Megállóhelyek:

RÁKOSKERT FELÉ	M.idő (perc)	KŐBÁNYA, VÁROSKÖZPONT FELÉ	M.idő (perc)
Kőbánya, városközpont vá.	-	Sáránd utca	-
Halom utca		Pesti út	
Szent László tér		Aknász utca	
Harmat utca		Alsókörtvélyes utca	
Élessarok		Olcsva utca	
Sörgyár		Kucorgó tér (építendő)	
Maglódi út		Nagyszentmiklósi út	
Orion		Császárfalva utca	
Téglavető utca		Regélő utca	
Porcelán utca		Csabagyöngye utca	
Rákos vasútállomás		Óvónó utca	
Athenaeum Nyomda		Lemberg utca	
Kossuth Nyomda		Péceli út	
Legényrózsa utca		Szabadság sugárút	
Rézvirág utca		Érpatak utca	
Dombhát utca		Rákoskeresztúr, városközpont	
501. utca		Diák utca	
509. utca		Bakancsos utca	
513 utca (építendő)		Kis utca	
Borsó utca		Borsó utca	
Kis utca		509. utca	
Bakancsos utca		501. utca	
Földműves utca		Dombhát utca	
Rákoskeresztúr, városközpont		Rézvirág utca	

Szárny utca
Szabadság sugárút
Lemberg utca
Csabagyöngye utca
Óvónő utca
Alsódabas utca
Regélő utca
Császárfal utca
Nagyszentmiklósi út
Kucorgó tér
Rózsaszál utca
Rákoskert sugárút
Erzsébet körút

Legényrózsa utca
Kossuth Nyomda
Kozma utca
Rákos vasútállomás
Porcelán utca
Téglavető utca
Orion
Maglódi út
Sörgyár
Élessarok
Ónodi utca
Szent László tér
Liget tér
Kőbánya, városközpont vá.

Körforgalom, folytatás a következő oszlopban

62-es autóbussz hosszabbítása 69A vonalán és Rákoskertre

 **164**
AUTÓBUSZ

Útvonal:

SOLYMÁR, PEMÜ FELÉ:

Hűvösvölgy vá. – Hűvösvölgyi út – Hidegkúti út – Solymár, Rózsika utca – Mátyás király utca – József Attila utca – Dózsa György utca – Templom tér – Dózsa György utca – József Attila utca – Mátyás király utca – Tersztyánszky utca – Solymár, PEMÜ vá.

HÚVÖSVÖLGY FELÉ:

Solymár, PEMÜ vá. – Tersztyánszky utca – Mátyás király utca – József Attila utca – Dózsa György utca – Templom tér – Dózsa György utca – József Attila utca – Mátyás király utca – Rózsika utca – Hidegkúti út – Hűvösvölgyi út – Hűvösvölgy vá.

Megállóhelyek:

SOLYMÁR, PEMÜ FELÉ	M.idő (perc)	HÚVÖSVÖLGY FELÉ	M.idő (perc)
Hűvösvölgy vá.	-	Solymár, PEMÜ vá.	-
Hidegkúti út		Váci Mihály utca	
Galóca utca		Pilisvörösvári utca	
Arad utca		Solymár, községháza	
Kölcsey utca		Dózsa György utca	
Mikszáth Kálmán utca		Solymár, Templom tér	
Dózsa György utca		József Attila utca	
Templom utca		Solymár, községháza	
Solymári elágazás		Bajcsy-Zsilinszky utca	
Szarvashegy utca		Munkás utca	
Örökzöld utca		Anna kápolna	
Solymár, Kökörccsin utca		Kökörccsin utca	
Anna kápolna		Örökzöld utca	
Munkás utca		Szarvashegy utca	
Bajcsy-Zsilinszky utca		Solymári elágazás	
Solymár, községháza		Templom utca	
Dózsa György utca		Községház utca	
Templom tér		Várhegy utca	
József Attila utca		Kölcsey utca	
Solymár, községháza		Kossuth Lajos utca	
Pilisvörösvári utca		Hunyadi János utca	
Váci Mihály utca		Bátory Iászló utca	
Solymár, PEMÜ vá.		Hűvösvölgy vá.	

Változatlan

 **165**
AUTÓBUSZ

Útvonal:

REMETEHEGYI ÚT FELÉ:

Kolosy tér vá. – Szépvölgyi út – Folyondár utca – Mátyáshegyi út – Kolostor utca – Remetehegyi út vá.

KOLOSY TÉR FELÉ:

Remetehegyi út vá. – Remetehegyi út – Folyondár utca – Szépvölgyi út – Kolosy tér vá.

Megállóhelyek:

REMETEHEGYI ÚT FELÉ	M.idő (perc)	KOLOSY TÉR FELÉ	M.idő (perc)
Kolosy tér vá.	-	Remetehegyi út vá.	-
Ürömi utca	1	Kőzet utca	1
Folyondár utca	2	Folyondár utca (Szépvölgyi út)	2
Mikoviny utca	3	Ürömi utca	3
Kolostor utca	5	Kolosy tér vá.	4
Remetehegyi út vá.	6		

Változatlan

 **166A**
AUTÓBUSZ

Útvonal:

MEDNYÁNSZKY UTCA – FERIHEGY VASÚTÁLLOMÁS FELÉ:

Pestszentimre központ vá. – Vasút utca – Törvény utca – Ady Endre utca – Nemes utca – Királyhágó út – Béke tér – Üllői út – Mednyánszky utca – Bartók Béla utca – Benczúr utca – Üllői út – Béke tér – Nagybánya utca – Nap utca – Bakonybánk utca – Ferihegy vasútállomás vá.

PESTSZENTIMRE KÖZPONT FELÉ:

Ferihegy vasútállomás vá. – Nagybánya utca – Béke tér – Királyhágó út – Nemes utca – Vasút utca – Pestszentimre központ vá.

Megállóhelyek:

FERIHEGY VASÚTÁLLOMÁS FELÉ	M.idő (perc)	PESTSZENTIMRE KÖZPONT FELÉ	M.idő (perc)
Pestszentimre központ vá.	-	Ferihegy vasútállomás vá.	-
Törvény utca		Nyíregyháza utca	
Vásáros tér		Béke tér (Nagybánya utca)	
Ady Endre utca		Béke tér (Királyhágó út)	
Kisfaludy utca		Beszterce utca	
Damjanich utca		Halomi út	
Alacskai úti lakótelep		Kétújfalu utca*	
Alacskai út		Alacskai úti lakótelep	
Tölgyesi utca		Damjanich utca	
Halomi út		Kisfaludy utca	
Beszterce utca		Ady Endre utca	
Béke tér (Üllői út)		Pestszentimre központ vá.	
Háromszéki utca			
Gyergyó utca			
Laktanya			
Pestszentlőrinc, Mednyánszky utca			
Üllői út			
Dávid Ferenc utca			
Rába utca			
Béke tér (Nagybánya utca)			
Duna utca			
Ferihegy vasútállomás vá.			

Hétvégén a 166-os betétjárata, mai 135-öshöz hasonló útvonalon

 **166**
AUTÓBUSZ

Útvonal:

MEDNYÁNSZKY UTCA – FERIHEGY VASÚTÁLLOMÁS FELÉ:

Pesterzsébet, városközpont vá. – Topánka utca – Helsinki út – Grassalkovich út – Rézöntő utca – Templom utca – Hősök tere – Arany János utca – Vecsés út – Tangazdasághoz vezető út – Majori út – Péterimajori bekötőút – Dózsa György utca – Nagykőrösi út – Felleg utca – Bocskai utca – Pestszentimre, központ – Nemes utca – Királyhágó út – Béke tér – Üllői út – Mednyánszky utca – Bartók Béla utca – Benczúr utca – Üllői út – Béke tér – Nagybánya utca – Nap utca – Bakonybánk utca – Ferihegy vasútállomás vá.

PESTERZSÉBET, VÁROSKÖZPONT FELÉ:

Ferihegy vasútállomás vá. – Nagybánya utca – Béke tér – Királyhágó út – Nemes utca – Vasút utca – Pestszentimre, központ – Dózsa György utca – Péterimajori bekötőút – Majori út – Tangazdasághoz vezető út – Vecsés út – Arany János utca – Hősök tere – Templom utca – Rézöntő utca – Grassalkovich út – Helsinki út – Topánka utca – Ady Endre utca – Bíró Mihály utca – Széchenyi utca – Pesterzsébet, városközpont vá.

Megállóhelyek:

MEDNYÁNSZKY UTCA – FERIHEGY VASÚTÁLL. FELÉ	M.idő (perc)	PESTERZSÉBET, VÁROSKÖZPONT FELÉ	M.idő (perc)
Pesterzsébet, városközpont vá.		Ferihegy vasútállomás vá.	
Baross utca		Nyíregyháza utca	
Csepeli átjáró		Béke tér (Nagybánya utca)	
Pesterzsébet vasútállomás		Béke tér (Királyhágó út)	
Torontál utca		Beszterce utca	
Hold utca		Halomi út	
Festékgyár		Kétújfalu utca	
Dobó utca		Alacskai úti lakótelep	
Tárcsás utca		Damjanich utca	
Erzsébet utca		Kisfaludy utca	
Hősök tere		Ady Endre utca	
Arany János utca		Pestszentimre központ	
Vecsés út (Sorompó)		Pestszentimre, központ	
Vecsés út 341.		Szélső utca	
Telefondűlő út		Lajos utca	
Kertészeti Egyetem		Pestszentimre, Ültetvény utca	
Tangazdaság (Óvoda)		Péterimajor	
Péterimajor		Tangazdaság (Óvoda)	
Ültetvény utca		Kertészeti Egyetem	
Ózon utca		Telefondűlő út	
Szélső utca		Vecsés út 345.	
Pestszentimre, központ		Sorompó	
Pestszentimre, központ		Csibuk utca	
Ady Endre utca		Hősök tere	

Kisfaludy utca
Damjanich utca
Alacskai úti lakótelep
Alacskai út
Tölgyesi utca
Halomi út
Beszterce utca
Béke tér (Üllői út)
Háromszéki utca
Gyergyó utca
Laktanya
Pestszentlőrinc, Mednyánszky utca
Üllői út
Dávid Ferenc utca
Rába utca
Béke tér (Nagybánya utca)
Duna utca
Ferihegy vasútállomás vá.

Erzsébet utca
Tárcsás utca
Dobó utca
Festékgyár
Torontál utca
Pesterzsébet vasútállomás
Baross utca
Pesterzsébet, városközpont
Ady Endre utca
Pesterzsébet, városközpont vá.

166-os hosszabbítása 135-ös vonalán

 **168E**
AUTÓBUSZ

Útvonal:

RÁKOSHEGY, FERIHEGYI ÚT FELÉ:

Örs vezér tere vá. – Fehér út – Élessarok – Jászberényi út – Tarkarét utca – Bogáncsvirág utca – Csillagvirág utca – Ezüstfa utca – Napmátka utca – Tündérfürt utca – Helikopter út – Újmajori utca – Rákosmezei Repülők útja – Kvasz András utca – Helikopter út – Lőrinci út – Melczer utca – Rákoshegy, Ferihegyi út vá.

ÖRS VEZÉR TERE FELÉ:

Rákoshegy, Ferihegyi út vá. – Ferihegyi út – Szabadság utca – Lőrinci út – Helikopter út – Kvasz András utca – Rákosmezei Repülők útja – Újmajori utca – Helikopter út – Tündérfürt utca – Napmátka utca – Ezüstfa utca – Csillagvirág utca – Bogáncsvirág utca – Tarkarét utca – Jászberényi út – Fehér út – Örs vezér tere vá.

Megállóhelyek:

RÁKOSHEGY, FERIHEGYI ÚT FELÉ	M.idő (perc)	ÖRS VEZÉR TERE FELÉ	M.idő (perc)
Örs vezér tere vá.		Rákoshegy, Ferihegyi út vá.	
Élessarok		Kerülő út	
Maglódi út		Szabadság utca	
Porcelán utca		Kodolányi János tér	
Rákos vasútállomás		Lőrinci út	
Kossuth Nyomda		Ősrepülő utca	
Tarkarét utca		Csillagmotor köz	
Kollégium		526. sor	
Csillagvirág utca		Hungaropharma	
Ezüstfa utca		Tűzoltóság	
Tűzoltóság		Csillagvirág utca	
Hungaropharma		Bogáncsvirág utca	
526. sor		Kollégium	
Újmajori utca		Jászberényi út	
Dedics Ferenc utca		Kossuth Nyomda	
Lőrinci út		Rákos vasútállomás	
Melczer utca		Porcelán utca	
Baross utca		Maglódi út	
Rákoshegy, Ferihegyi út vá.		Sörgyár	
		Örs vezér tere vá.	

168-as gyorsjáratú alakítása



AUTÓBUSZ

Útvonal:

PÉCEL, KUN JÓZSEF UTCA FELÉ:

Örs vezér tere vá. – Fehér út – Gyógyszergyári utca – Keresztúri út – felüljáró – Pesti út – Rákoskeresztúr, városközpont – Pesti út – Csabai út – Péceli út – Pécel, Pesti út – Rét utca – Állomás utca – Baross utca – Ráday Gedeon tér – Kovács utca – Maglódi út – Pécel, Kun József utca vá.

RÁKOSKERESZTÚR, VÁROSKÖZPONT FELÉ:

Pécel, Kun József utca vá. – Maglódi út – Kovács utca – Ráday Gedeon tér – Baross utca – Állomás utca – Rét utca – Pesti út – Péceli út – Csabai út – Pesti út – Rákoskeresztúr, városközpont vá. – Pesti út – felüljáró – Keresztúri út – Gyógyszergyári utca – Fehér út – Örs vezér tere vá.

Megállóhelyek:

PÉCEL, KUN JÓZSEF UTCA FELÉ	M.idő (perc)	ÖRS VEZÉR TERE FELÉ	M.idő (perc)
Örs vezér tere vá.	-	Pécel, Kun József utca	-
513. utca (épitendő)		Árpád utca	
Borsó utca		Temető utca	
Kis utca		Kossuth tér	
Bakancsos utca		Ráday Gedeon tér	
Földműves utca		Pécel vasútállomás	
Rákoskeresztúr, városközpont		Köztársaság tér	
Szárny utca		Orvosi rendelő	
Szabadság sugárút		Faiskola utcai átjáró	
Lemberg utca		Határ út	
Óvónő utca		Pécel, Pesti út 110.	
Csaba vezér tér		Rákoscsaba, Színes utca	
Temető utca		Rizskalász utca	
Pöröly utca		Battonya utca	
Ebergény utca		Czeglédi Mihály utca	
Rákoscsaba, Színes utca		Csaba vezér tér	
Pécel, Pesti út 112.		Óvónő utca	
Határ út		Eszperantó utca	
Faiskola utcai átjáró		Szabadság sugárút	
Orvosi rendelő		Érpatak utca	
Köztársaság tér		Rákoskeresztúr, városközpont	
Pécel vasútállomás		Diák utca	
Ráday Gedeon tér		Bakancsos utca	
Kossuth tér		Kis utca	
Szent Imre körút		Borsó utca	
Árpád utca		Örs vezér tere vá.	
Pécel, Kun József utca vá.			

69-es autóbusz új jelzése, 61E vonalán meghosszabbítva

 **170**
AUTÓBUSZ

Útvonal:

RÁKOSPALOTA, CSÖMÖRI-PATAK FELÉ:

Újpest-Központ vá. – István út – Petőfi utca – Kassai utca – Árpád út – felüljáró – Hubay Jenő tér – Bácska utca – Fő út – Csobogós utca – Közvágóhíd utca – Károlyi Sándor út – Székely Elek út – Harsányi Kálmán utca – Rákospalota, Csömöri-patak vá.

ÚJPEST-KÖZPONT FELÉ:

Rákospalota, Csömöri-patak vá. – Harsányi Kálmán utca – Visonta utca – Kanizsai Dorottya utca – Székely Elek út – Károlyi Sándor út – Közvágóhíd utca – Csobogós utca – Fő út – Bácska utca – Hubay Jenő tér – felüljáró – Árpád út – Újpest-Központ vá.

Megállóhelyek:

RÁKOSPALOTA, CSÖMÖRI-PATAK FELÉ	M.idő (perc)	ÚJPEST-KÖZPONT FELÉ	M.idő (perc)
Újpest-Központ vá.	-	Rákospalota, Csömöri-patak vá.	-
Erzsébet utca		Visonta utca	
Árpád üzletház		Kanizsai Dorottya utca	
Árpád Kórház		Rákospalota, Székely Elek út	
Víztorony		Árokhát út	
Hubay Jenő tér		Kovácsi Kálmán tér	
Széchenyi tér		Közvágóhíd tér	
Csobogós utca		Csobogós utca	
Közvágóhíd tér		Kossuth utca	
Kovácsi Kálmán tér		Széchenyi tér	
Árokhát út		Hubay Jenő tér	
Rákospalota, Székely Elek út		Víztorony	
Kanizsai Dorottya utca		Árpád Kórház	
Visonta utca		Árpád üzletház	
Rákospalota, Csömöri-patak vá.		Erzsébet utca	
		Újpest-Központ vá.	

 **172E**
AUTÓBUSZ

Útvonal:

TÖRÖKBÁLINT, MUNKÁCSY MIHÁLY UTCA FELÉ:

Kosztolányi Dezső tér vá. – Bocskai út – Nagyszőlős utca – Budaörsi út – autópálya – Sport utcai csomópont – 8105. jelű út – Törökbálint, Raktárvárosi út – Kápolna utca – Bartók Béla utca – Baross Gábor utca – Szent István utca – Kinizsi Pál utca – Károlyi Mihály utca – Kazinczy Ferenc utca – Szent István utca – Törökbálint, Munkácsy Mihály utca vá.

KOSZTOLÁNYI DEZSŐ TÉR FELÉ:

Törökbálint, Munkácsy Mihály utca vá. – Kápolna utca – Raktárvárosi út – 8105. jelű út – autópálya – Budaörsi út – Nagyszőlős utca – Bocskai út – Bartók Béla út – Kosztolányi Dezső tér vá.

Megállóhelyek:

TÖRÖKBÁLINT, MUNKÁCSY MIHÁLY UTCA FELÉ	M.idő (perc)	KOSZTOLÁNYI DEZSŐ TÉR FELÉ	M.idő (perc)
Kosztolányi Dezső tér vá.		Törökbálint, Munkácsy Mihály utca vá.	-
Dayka Gábor utca		Bartók Béla utca	
Méhecske utca		Tükörhegy	
Raktárváros		Raktárváros	
Tükörhegy		Méhecske utca	
Bartók Béla utca		Dayka Gábor utca	
Baross Gábor utca		Kosztolányi Dezső tér	
Szent István utca		Kosztolányi Dezső tér vá.	
Ady Endre utca			
Ószibarack utca			
Károlyi Mihály utca			
Katona József utca			
Zrínyi utca			
Szent István utca			
Törökbálint, Munkácsy Mihály utca vá.			



Útvonal:

BORNEMISSZA TÉR FELÉ:

Újpalota, Nyírpalota út vá. – Nyírpalota út – Drégelyvár utca – felüljáró – Csömöri út – Thököly út – Baross tér – Rákóczi út – Kossuth Lajos utca – Ferenciek tere – Szabad sajtó út – Erzsébet híd – Szent Gellért rakpart – Szent Gellért tér – Bartók Béla út – Tétényi út – Bornemissza tér vá.

ÚJPALOTA, NYÍRPALOTA ÚT FELÉ:


Bornemissza tér vá. – Tétényi út – Bartók Béla út – Szent Gellért tér – Szent Gellért rakpart – Erzsébet híd – Szabad sajtó út – Ferenciek tere – Kossuth Lajos utca – Rákóczi út – Baross tér – Thököly út – Csömöri út – felüljáró – Drégelyvár utca – Nyírpalota út – Újpalota, Nyírpalota út vá.

Megállóhelyek a következő oldalon

173-as autóbusz (folytatás)

BORNEMISSZA TÉR FELÉ	Megállóhelyek: M.idő (perc)	ÚJPALOTA, NYÍRPALOTA ÚT FELÉ	M.idő (perc)
Újpalota, Nyírpalota út vá.	-	Bornemissza tér vá.	-
Páskomliget utca		Bikszádi utca	
Zsókvár utca		Kelenföld, városközpont	
Madách utca		Tétényi út 30.	
Apolló utca		Szent Imre Kórház	
Molnár Viktor utca		Hamzsabégyi út	
Cinkotai út		Kosztolányi Dezső tér	
Miskolci utca		Móricz Zsigmond körtér	
Rákospatak utca		Szent Gellért tér	
Bosnyák tér		Rudas gyógyfürdő	
Róna utca		Ferenciek tere	
Amerikai út		Astoria	
Hungária körút		Uránia	
Stefánia út		Blaha Lujza tér	
Cházár András utca		Berzsenyi utca	
Dózsa György út		Baross tér, Keleti pályaudvar	
Baross tér, Keleti pályaudvar		Dózsa György út	
Huszár utca		Cházár András utca	
Blaha Lujza tér		Stefánia út	
Uránia		Hungária körút	
Astoria		Amerikai út	
Ferenciek tere		Róna utca	
Rudas gyógyfürdő		Bosnyák tér	
Szent Gellért tér		Rákospatak utca	
Móricz Zsigmond körtér		Miskolci utca	
Kosztolányi Dezső tér		Cinkotai út	
Tétényi út		Molnár Viktor utca	
Szent Imre Kórház		Apolló utca	
Tétényi út 39.		Madách utca	
Kelenföld, városközpont		Zsókvár utca	
Puskás Tivadar utca		Páskomliget utca	
Bornemissza tér vá.		Újpalota, Nyírpalota út vá.	

73-as autóbusz új jelzése

 **173E**
AUTÓBUSZ

Útvonal:

ETELE TÉR, KELENFÖLDI PÁLYAUDVAR FELÉ:

Újpalota, Nyírpalota út vá. – Nyírpalota út – Drégelyvár utca – felüljáró – Csömöri út – Bosnyák tér – Thököly út – Baross tér – Rákóczi út – Kossuth Lajos utca – Ferenciek tere – Szabad sajtó út – Erzsébet híd – Szent Gellért rakpart – Szent Gellért tér – Bartók Béla út – Tétényi út – Etele út – Etele tér, Kelenföldi pályaudvar vá.

ÚJPALOTA, NYÍRPALOTA UTCA FELÉ:

Etele tér, Kelenföldi pályaudvar vá. – Etele út – Tétényi út – Bartók Béla út – Szent Gellért tér – Szent Gellért rakpart – Erzsébet híd – Szabad sajtó út – Ferenciek tere – Kossuth Lajos utca – Rákóczi út – Baross tér – Thököly út – Bosnyák tér – Csömöri út – felüljáró – Drégelyvár utca – Nyírpalota út – Újpalota, Nyírpalota út vá.

Megállóhelyek:

ETELE TÉR, KELENFÖLDI PÁLYAUDVAR FELÉ	M.idő (perc)	ÚJPALOTA, NYÍRPALOTA ÚT FELÉ	M.idő (perc)
Újpalota, Nyírpalota út vá.	-	Etele tér, Kelenföldi pályaudvar vá.	-
Páskomliget utca		Bártfai utca	
Zsókavár utca		Kelenföld, városközpont	
Molnár Viktor utca		Szent Imre Kórház	
Bosnyák tér		Kosztolányi Dezső tér	
Hungária körút		Móricz Zsigmond körtér	
Baross tér, Keleti pályaudvar		Ferenciek tere	
Blaha Lujza tér		Blaha Lujza tér	
Ferenciek tere		Baross tér, Keleti pályaudvar	
Móricz Zsigmond körtér		Hungária körút	
Kosztolányi Dezső tér		Bosnyák tér	
Szent Imre Kórház		Molnár Viktor utca	
Kelenföld, városközpont		Zsókavár utca	
Bártfai utca		Páskomliget utca	
Etele tér, Kelenföldi pályaudvar vá.		Újpalota, Nyírpalota út vá.	

173-as gyors új jelzése

 **174**
AUTÓBUSZ

Útvonal:

CINKOTA, HÉV-ÁLLOMÁS FELÉ:

Örs vezér tere vá. – Füredi utca – Rákosi út – Szlovák út – Ostoros út – Cinkota HÉV-állomás vá.

ÖRS VEZÉR TERE FELÉ:

Cinkota HÉV-állomás vá. – Ostoros út – Szlovák út – – Rákosi út – Füredi utca – Örs vezér tere vá.

Megállóhelyek:

CINKOTA, HÉV-ÁLLOMÁS FELÉ	M.idő (perc)	ÖRS VEZÉR TERE FELÉ	M.idő (perc)
Örs vezér tere vá.	-	Cinkota HÉV-állomás vá.	-
Csertő utca (létesítendő)		Csókakő utca	
Rózsa utca		Ostoros út 61.	
Batthyány utca		Alsómalom utca	
József utca		Felsőmalom utca	
János utca		Állás utca	
Diófa utca		Szilas-patak	
Szénás utca		Mátyás király utca	
Szilas-patak		Rákosi út	
Állás utca		János utca	
Felsőmalom utca		József utca	
Alsómalom utca		Batthyány utca	
Ostoros út 40.		Rózsa utca	
Csókakő utca		Csertő utca (létesítendő)	
Cinkota HÉV-állomás vá.		Örs vezér tere vá.	

Új viszonylat

 **175**
AUTÓBUSZ

Útvonal:

CINKOTA, HÉV-ÁLLOMÁS FELÉ:

Újpalota, Szentmihályi út vá. – Szentmihályi út – Rákospalotai határút – Szlovák út – Ostoros út – Cinkota HÉV-állomás vá.

ÚJPALOTA, SZENTMIHÁLYI ÚT FELÉ:

Cinkota HÉV-állomás vá. – Ostoros út – Szlovák út – Rákospalotai határút – Szentmihályi út – Újpalota, Szentmihályi út vá.

Megállóhelyek:

CINKOTA HÉV-ÁLLOMÁS FELÉ	M.idő (perc)	ÚJPALOTA, SZENTMIHÁLYI ÚT FELÉ	M.idő (perc)
Újpalota, Szentmihályi út vá.	-	Cinkota HÉV-állomás vá.	-
Szentmihályi út		Csókakő utca	
Rákospalotai határút		Ostoros út 61.	
György utca		Alsómalom utca	
Besztercebányai utca		Felsőmalom utca	
Gusztáv utca		Állás utca	
Baross utca		Timur utca	
Csömöri út (Szlovák út)		Péterke utca	
Péterke utca		Csömöri út	
Aradi utca		Kisszentmihály, Baross utca	
Állás utca		Gusztáv utca	
Felsőmalom utca		Besztercebányai utca	
Alsómalom utca		Szentmihályi út	
Ostoros út 40.		Újpalota, Szentmihályi út vá.	
Csókakő utca			
Cinkota HÉV-állomás vá.			

Változatlan

 **176E**
AUTÓBUSZ

Útvonal:

RÁKOSCSABA-ÚJTELEP, TÓALMÁS UTCA FELÉ:

Örs vezér tere vá. – Fehér út – Gyógyszergyári utca – Keresztúri út – felüljáró – Pesti út – Cinkotai út – Gyöngytyúk utca – XVII. utca – XVIII. utca – Ároktő út – Diadal utca – Bártfai utca – Szent Imre herceg út – Tarcsai út – Rákoscsaba-Újtelep, Tóalmás utca vá.

ÖRS VEZÉR TERE FELÉ:

Rákoscsaba-Újtelep, Tóalmás utca vá. – Tarcsai út – **Szent Imre herceg út – Liget sor** – Ferihegyi út – XVII. utca – Gyöngytyúk utca – Cinkotai út – Pesti út – felüljáró – Keresztúri út – Gyógyszergyári utca – Fehér út – Örs vezér tere vá.

Megállóhelyek:

RÁKOSCSABA-ÚJTELEP, TÓALMÁS UTCA FELÉ	M.idő (perc)	ÖRS VEZÉR TERE FELÉ	M.idő (perc)
Örs vezér tere vá.	-	Rákoscsaba-Újtelep, Tóalmás utca vá.	-
Borsó utca		Harsona utca	
513. utca (építendő)		Gőzös utca	
Kis utca		Rákoscsaba vasútállomás	
Liget sor		Tura utca	
Gyöngytyúk utca		Bártfai utca	
Tarack utca		Ároktő út	
XVIII. utca		Rákosliget vasútállomás	
Diadal utca		IV. utca	
Bártfai utca		Hősök tere	
Harsona utca		XVII. utca	
Szent Imre herceg út		Tarack utca	
Tura utca		Cinkotai út	
Rákoscsaba vasútállomás		Liget sor	
Gőzös utca		Kis utca	
Kis Károshíd utca		Borsó utca	
Rákoscsaba-Újtelep, Tóalmás utca vá.		Örs vezér tere vá.	

176-os gyors autóbusz új jelzése, módosított útvonal és megállóhelyek

Bejárás: autóbusszal nem járt utak bevonása, kezelési kérdések,

Új megállóhelyek kijelölése, kiépítése;

Tóalmás utcánál a 198-assal közös forduló, végállomás miatt új peron kiépítése.

 **178**
AUTÓBUSZ

Útvonal:

BAROSS TÉR, KELETI PÁLYAUDVAR FELÉ:

Naphegy tér vá. – Dezső utca – Czakó utca – Aladár utca – Mészáros utca – Krisztina tér – Alagút utca – Attila út – Dózsa György tér – Krisztina körút - Erzsébet híd – Szabad sajtó út – Ferenciek tere – Kossuth Lajos utca – Rákóczi út – Kerepesi út – Baross tér, Keleti pályaudvar vá.

NAPHEGY TÉR FELÉ:

Baross tér, Keleti pályaudvar – Baross tér – Rákóczi út – Kossuth Lajos utca – Ferenciek tere – Szabad sajtó út – Erzsébet híd – Döbrentei tér – Attila út – Alagút utca – Krisztina tér – Mészáros utca – Aladár utca – Czakó utca – Dezső utca – Naphegy tér vá.

Megállóhelyek:

BAROSS TÉR, KELETI PÁLYAUDVAR FELÉ	M.idő (perc)	NAPHEGY TÉR FELÉ	M.idő (perc)
Naphegy tér vá.	-	Baross tér, Keleti pályaudvar vá.	-
Hegyalja út		Huszár utca	
Zsolt utca		Blaha Lujza tér	
Mészáros utca		Uránia	
Alagút utca		Astoria	
Dózsa György tér		Ferenciek tere	
Döbrentei tér		Szarvas tér	
Ferenciek tere		Dózsa György tér	
Astoria		Krisztina tér	
Uránia		Győző utca	
Blaha Lujza tér		Zsolt utca	
Berzsenyi utca		Czakó utca	
Kerepesi út		Naphegy tér vá.	
Baross tér, Keleti pályaudvar vá.			

 **179**
AUTÓBUSZ

Útvonal:

KÖZVÁGÓHÍD FELÉ:

Csepel, Szent Imre tér vá. – Tanácsház utca – Kossuth Lajos utca – Szabadkikötő út – Szállító utca – Szabadkikötő út – Kvassay Jenő út – Soroksári út – Összekötő út – Kvassay Jenő út – Közvágóhíd vá.

CSEPEL, SZENT IMRE TÉR FELÉ:

Közvágóhíd vá.– Kvassay Jenő út – Szabadkikötő út – Szállító utca – Szabadkikötő út – Kossuth Lajos utca – Szent Imre tér – Tanácsház utca – II. Rákóczi Ferenc út – Karácsony Sándor utca – Bajáki Ferenc utca – Posztógyár utca – II. Rákóczi Ferenc út – Koltói Anna utca – Csepel, Szent Imre tér vá.

Megállóhelyek:

KÖZVÁGÓHÍD FELÉ	M.idő (perc)	CSEPEL, SZENT IMRE TÉR FELÉ	M.idő (perc)
Csepel, Szent Imre tér vá.		Közvágóhíd vá.	
Szent Imre tér		Helyi kikötő út	
Ady Endre út		Csepeli híd	
Corvin út		Szabadkikötő	
Szállító utca		Szállító utca	
Szállító utca 6.		Szállító utca 6.	
Vámhivatal		Vámhivatal	
Közterületfenntartó Zrt.		Közterületfenntartó Zrt.	
Szabadkikötő		Petróleum utca	
Csepeli híd		Kossuth Lajos utca	
Helyi kikötő út		Csepel, Szent Imre tér	
Soroksári út		II. Rákóczi Ferenc út	
Közvágóhíd		Karácsony Sándor utca	
Közvágóhíd vá.		Bajáki Ferenc utca	
		Csepeli Kórház	
		Csepel, HÉV-állomás	
		Karácsony Sándor utca	
		Szent Imre tér	
		Koltói Anna utca	
		Csepel, Szent Imre tér vá.	

Változatlan

 **181**
AUTÓBUSZ

Útvonal:

JÓZSEF ATTILA LAKÓTELEP, LOBOGÓ UTCA FELÉ:

Aszódi utca vá. – Ecseri út – Üllői út szervizútja – Ecseri út, metróállomás – Dési Huber utca – Napfény utca – körforgalom – Napfény utca – József Attila lakótelep, Lobogó utca vá.

ASZÓDI UTCA FELÉ:

József Attila lakótelep, Lobogó utca vá. – Lobogó utca – Toronyház utca – Dési Huber utca – Ifjómunkás utca – Epreserdő utca – Ecseri út – Üllői út szervizútja – Ecseri út, metróállomás – Dési Huber utca – Ifjómunkás utca – Epreserdő utca – Ecseri út – Gyáli út – Gyáli úti sorompó – Gyáli út – Füleki utca – Aszódi utca – Aszódi utca vá.

Megállóhelyek:

JÓZSEF ATTILA LAKÓTELEP, LOBOGÓ UTCA FELÉ	M.idő (perc)	ASZÓDI UTCA FELÉ	M.idő (perc)
Aszódi utca vá.	-	József Attila lakótelep, Lobogó utca vá.	-
Gyáli út		Friss utca	
Epreserdő utca		Pöttyös utca	
Ecseri út, metróállomás (Lobogó utca felé)		Börzsöny utca	
Ifjómunkás utca (Lobogó utca felé)		Aranyvirág sétány (metróállomás felé)	
Börzsöny utca		Ecseri út (metróállomás felé)	
Napfény utca		Ecseri út, metróállomás (Aszódi utca felé)	
Lobogó utca		Ifjómunkás utca (Aszódi utca felé)	
Távíró utca		Aranyvirág sétány (Aszódi utca felé)	
József Attila lakótelep, Lobogó utca vá.		Ecseri út (Aszódi utca felé)	
		Közterületfenntartó Rt.	
		Gyáli út	
		Zombori utca	
		Péceli utca	
		Merényi Gusztáv Kórház	
		Füleki utca	
		Aszódi utca vá.	

81-es autóbusz új jelzése



Útvonal:

ALACSKAI ÚTI LAKÓTELEP FELÉ:

Kőbánya-Kispest vá. – Ferihegyi repülőtérre vezető út – Gyömrői út – Ráday Gedeon utca – Haladás utca – Petőfi utca – Gilice tér – Sallai Imre utca – Szabadka utca – Száva utca – Halomi út – Királyhágó út – Nemes utca – Alacskai úti lakótelep vá.

KŐBÁNYA-KISPEST FELÉ:

Alacskai úti lakótelep vá. – Nemes utca – Királyhágó út – Halomi út – Száva utca – Szabadka utca – Sallai Imre utca – Gilice tér – Petőfi utca – Haladás utca – Bessenyei György utca – Ráday Gedeon utca – Gyömrői út – Sibrik Miklós úti felüljáró – Vak Bottyán utca – Kőbánya-Kispest vá.

ALACSKAI ÚTI LAKÓTELEP FELÉ	Megállóhelyek:		M.idő (perc)
	M.idő (perc)	KŐBÁNYA-KISPEST FELÉ	
Kőbánya-Kispest vá.	-	Alacskai úti lakótelep vá.	-
Wesselényi utca		Alacskai út	
Bocskai utca		Tölgyesi utca	
Csillag utca		Halomi út	
Hőerőmű		Tarkó utca	
Tinódi utca		Nagyenyed utca	
Lakatos út		Olt utca	
Mikszáth Kálmán utca		Gyékény tér	
Csörötnek utca		Dalmady Győző utca	
Thököly út		Sas utca	
Ráday Gedeon utca		Gilice tér	
Jókai Mór utca		Varjú utca	
Szarvas csárda tér		Dobozi utca	
Batthyány Lajos utca		Wlassics Gyula utca	
Dobozi utca		Szarvas csárda tér	
Varjú utca		Gárdonyi Géza utca	
Zsukó utca		Nefelejcs utca	
Sas utca		Thököly út	
Szabadka utca		Csörötnek utca	
Gyékény tér		Mikszáth Kálmán utca	
Körös utca		Lakatos út	
Nagyenyed utca		Tinódi utca	
Tarkó utca		Hőerőmű	
Királyhágó út		Csillag utca	
Alacskai út		Bocskai utca	
Alacskai úti lakótelep vá.		Csokonai utca	
		Kőbánya-Kispest vá.	

Változatlan


183
 AUTÓBUSZ
Útvonal:**SZEMERETELEP, MÁJUS 1. TÉR FELÉ:**

Pestszentlőrinc, Szarvas csárda tér vá. – Czuczor Gergely utca – Ráday Gedeon utca – Bessenyei utca – Haladás utca – Petőfi utca – Gilice tér – Sallai Imre utca – Honvéd utca – Szemeretelep, Május 1. tér vá.

PESTSZENTLŐRINC, SZARVAS CSÁRDA TÉR FELÉ:

Szemeretelep, Május 1. tér vá. – Bajcsy-Zsilinszky út – Üllői út – Sallai Imre utca – Gilice tér – Petőfi utca – Haladás utca – Czuczor Gergely utca – Pestszentlőrinc, Szarvas csárda tér vá.

Megállóhelyek:

SZEMERETELEP, MÁJUS 1. TÉR FELÉ	M.idő (perc)	PESTSZENTLŐRINC, SZARVAS CSÁRDA TÉR FELÉ	M.idő (perc)
Pestszentlőrinc, Szarvas csárda tér vá.	-	Szemeretelep, Május 1. tér vá.	-
Gárdonyi Géza utca	1	Szent László utca	1
Jókai Mór utca	2	Selmecbánya utca	1
Szarvas csárda tér	3	Üllői út	2
Batthyány Lajos utca	4	Sallai Imre utca	4
Dobozi utca	5	Dalmady Győző utca	5
Varjú utca	5	Sas utca	6
Zsukó utca	6	Gilice tér	7
Sas utca	7	Varjú utca	8
Szabadka utca	8	Dobozi utca	9
Üllői út	10	Wlassics Gyula utca	9
Selmecbánya utca	11	Szarvas csárda tér	10
Szent László utca	12	Pestszentlőrinc, Szarvas csárda tér vá.	11
Szemeretelep, Május 1. tér vá.	13		

Változatlan

 **184**
AUTÓBUSZ

Útvonal:

PESTSZENTIMRE, BENJÁMIN UTCA FELÉ:

Kőbánya-Kispest vá. – Vak Bottyán utca – Derkovits Gyula utca – Nefelejcs utca – Ráday Gedeon utca – Haladás utca – Petőfi utca – Gilice tér – Péterhalmi út – Kettős-Körös utca – Lőrinci út – Kisfaludy utca – Pestszentimre, Benjámint utca vá.

KŐBÁNYA-KISPEST FELÉ:

Pestszentimre, Benjámint utca vá. – Kisfaludy utca – Lőrinci út – Kettős-Körös utca – Péterhalmi út – Gilice tér – Petőfi utca – Haladás utca – Bessenyei György utca – Ráday Gedeon utca – Nefelejcs utca – Derkovits Gyula utca – Vak Bottyán utca – Kőbánya-Kispest vá.

Megállóhelyek:

PESTSZENTIMRE, BENJÁMIN UTCA FELÉ	M.idő (perc)	KŐBÁNYA-KISPEST FELÉ	M.idő (perc)
Kőbánya-Kispest vá.	-	Pestszentimre, Benjámint utca vá.	-
Wesselényi utca		Kapocs utca	
Bocskai utca		Szigeti Kálmán utca	
Csillag utca		Nemes utca	
Hőerőmű		Vezér utca	
Tinódi utca		Törvény utca	
Lakatos út		Szálfa utca	
Mikszáth Kálmán utca		Kettős-Körös utca	
Csörötnek utca		Péterhalmi út	
Thökölly út		Obszervatórium	
Ráday Gedeon utca		Varjú utca	
Jókai Mór utca		Dobozi utca	
Szarvas csárda tér		Wlassics Gyula utca	
Batthyány Lajos utca		Szarvas csárda tér	
Dobozi utca		Gárdonyi Géza utca	
Varjú utca		Nefelejcs utca	
Obszervatórium		Thökölly út	
Kettős-Körös utca		Csörötnek utca	
Lőrinci út		Mikszáth Kálmán utca	
Szálfa utca		Lakatos út	
Törvény utca		Tinódi utca	
Vezér utca		Hőerőmű	
Kisfaludy utca		Csillag utca	
Szigeti Kálmán utca		Bocskai utca	
Kapocs utca		Csokonai utca	
Pestszentimre, Benjámint utca vá.		Kőbánya-Kispest vá.	

Változatlan

 **185**
AUTÓBUSZ

Útvonal:

ÚJHEGYI ÚT, SPORTLIGET FELÉ:

Kőbánya, városközpont vá. – Állomás utca – Szent László tér – Kőrösi Csoma Sándor út – Harmat utca – Sibrik Miklós út – Mádi utca – Újhegyi út – Újhegyi út, Sportliget vá.

KŐBÁNYA, VÁROSKÖZPONT FELÉ:

Újhegyi út, Sportliget vá. – Harmat utca – Sibrik Miklós út – Mádi utca – Gitár utca – Harmat utca – Kőrösi Csoma Sándor út – Szent László tér – Állomás utca – Kőbánya, városközpont vá.

Megállóhelyek:

MÁDI UTCA FELÉ	M.idő (perc)	KŐBÁNYA, VÁROSKÖZPONT FELE	M.idő (perc)
Kőbánya, városközpont vá.	-	Újhegyi út, Sportliget vá.	-
Szent László tér		Újhegyi sétány	
Harmat utca		Sibrik Miklós út	
Ihász utca		Mádi utca	
Gitár utca		Lavotta utca	
Szlávy utca		Kada utca	
Kada utca		Kocka utca	
Sibrik Miklós út		Téglavető utca	
Mádi utca		Harmat utca	
Tavas utca		Ihász utca	
Dolomit utca		Kőrösi Csoma Sándor út	
Újhegyi út, Sportliget vá.		Ónodi utca	
		Szent László tér	
		Kőbánya, városközpont vá.	

Útvonal hosszabbítása

 **186**
AUTÓBUSZ

Útvonal:

DONÁT UTCA FELÉ:

Békásmegyer, HÉV-állomás vá. – Ország út – Szentendrei út – Hollós Korvin Lajos utca –
Hősök tere – Ezüsthegy utca – Donát utca – Donát utca vá.

BÉKÁSMEGYER, HÉV-ÁLLOMÁS FELÉ:

Donát utca vá. – Donát utca – Ezüsthegy utca – Hősök tere – Hollós Korvin Lajos utca –
Szentendrei út – Ország út – Békásmegyer, HÉV-állomás vá.

Megállóhelyek:

DONÁT UTCA FELÉ	M.idő (perc)	BÉKÁSMEGYER, HÉV-ÁLLOMÁS FELÉ	M.idő (perc)
Békásmegyer, HÉV-állomás vá.	-	Donát utca vá.	-
Pünkösdfürdő utca		Ezüsthegy utca	
Hollós Korvin Lajos utca		Templom utca	
Zemplén Győző utca		Kőbánya utca	
Kőbánya utca		Zemplén Győző utca	
Templom utca		Nád utca	
Táncsics Mihály utca		Pünkösdfürdő utca	
Donát utca vá.		Békásmegyer, HÉV-állomás vá.	

Változatlan

 **187**
AUTÓBUSZ

Útvonal:

KAMARAERDŐ FELÉ:

Kosztolányi Dezső tér vá. – Bocskai út – Nagyszőlős utca – Ajnácskő utca – Budaörsi út –
aluljáró – Balatoni út – Kánai út – Tóberek utca – Repülőtéri út – aluljáró – Vasút utca –
Kamaraerdei út – Kamaraerdő vá.

KOSZTOLÁNYI DEZSŐ TÉR FELÉ:

Kamaraerdő vá. – Kamaraerdei út – Vasút utca – aluljáró – Repülőtéri út – Tóberek utca –
Kánai út – Balatoni út – Budaörsi út – Ajnácskő utca – Hamzsabégi út – Bartók Béla út –
Kosztolányi Dezső tér vá.

Megállóhelyek:

KAMARAERDŐ FELÉ	M.idő (perc)	KOSZTOLÁNYI DEZSŐ TÉR FELÉ	M.idő (perc)
Kosztolányi Dezső tér vá.		Kamaraerdő vá.	
Kosztolányi Dezső tér		Szociális Otthon	
Vincellér utca		Kamaraerdei Ifjúsági Park	
Hollókő utca		Tüzeptelep	
Ajnácskő utca		Vasút utca	
Dayka Gábor utca		Repülőgépes Szolgálat (Air Service)	
Sasadi út		Budaörsi repülőtér	
Keserűvíztelep (Bobpálya)		Kánai út	
Kánai út		Tippan utca	
Tippan utca		Balatoni út	
Tóberek utca		Régi vám	
Budaörsi repülőtér		Keserűvíztelep (Bobpálya)	
Repülőgépes Szolgálat (Air Service)		Sasadi út	
Vasút utca		Dayka Gábor utca	
Tüzeptelep		Hungária Biztosító	
Kamaraerdei Ifjúsági Park		Kelenföldi Autóbuszgarázs	
Szociális Otthon		Bartók Béla út	
Kamaraerdő vá.		Kosztolányi Dezső tér vá.	



188E

AUTÓBUSZ
TERELT ÚTVONAL

Útvonal:

BUDAÖRS, TÖRÖKUGRATÓ FELÉ

Móricz Zsigmond körtér (Villányi út) vá. – Villányi út – Fadrusz utca – Bartók Béla út – Bocskai út – Nagyszőlős utca – Ajnácskő utca – Budaörsi út – autópálya – Budaörs, Sport utca – Bretzfeld utca – Szabadság út – 8102. jelű út – Budaörs, Törökugrató (Tetra Pak) vá.

MÓRICZ ZSIGMOND KÖRTÉR FELÉ:

Budaörs, Törökugrató (Tetra Pak) – 8102. jelű út – Kaktusz utca – Szabadság út – Bretzfeld utca – Sport utca – autópálya – Budaörsi út – Ajnácskő utca – Nagyszőlős utca – Bocskai út – Bartók Béla út – Móricz Zsigmond körtér – Villányi út – Móricz Zsigmond körtér (Villányi út) vá.

Megállóhelyek:

BUDAÖRS, TÖRÖKUGRATÓ FELÉ	M.idő (perc)	MÓRICZ ZSIGMOND KÖRTÉR FELÉ	M.idő (perc)
Móricz Zsigmond körtér (Villányi út) vá.	-	Budaörs, Törökugrató (Tetra Pak) vá.	-
Kosztolányi Dezső tér		Autópálya Főmérnökség	
Dayka Gábor utca		Csíki tanya	
Lévai utca		Csíki csárda	
Gimnázium		Ibolya utca	
Alcsíki dűlő		Lejtő utca	
Lejtő utca		Alcsíki dűlő	
Ibolya utca		Gimnázium	
Csíki csárda		Lévai utca	
Csíki tanya		Dayka Gábor utca	
Hídépítő Vállalat		Kosztolányi Dezső tér	
Budaörs, Törökugrató (Tetra Pak) vá.		Móricz Zsigmond körtér	
		Móricz Zsigmond körtér (Villányi út) vá.	

140E új jelzése; Ideiglenes módosítás a körtéri építkezés idején

 **188E**
AUTÓBUSZ
EREDETI ÚTVONAL

Útvonal:

BUDAÖRS, TÖRÖKUGRATÓ FELÉ

Móricz Zsigmond körtér (Villányi út) vá. – Villányi út – Fadrusz utca – Bartók Béla út – Bocskai út – Nagyszőlős utca – Ajnácskő utca – Budaörsi út – autópálya – Budaörs, Sport utca – Bretzföld utca – Szabadság út – 8102. jelű út – Budaörs, Törökugrató (Tetra Pak) vá.

MÓRICZ ZSIGMOND KÖRTÉR FELÉ:

Budaörs, Törökugrató (Tetra Pak) vá. – 8102. jelű út – Kaktusz utca – Szabadság út – Bretzföld utca – Sport utca – autópálya – Budaörsi út – Ajnácskő utca – Nagyszőlős utca – Bocskai út – Bartók Béla út – Vásárhelyi Pál utca – Fehérvári út – Móricz Zsigmond körtér – Móricz Zsigmond körtér (Villányi út) vá.

Megállóhelyek:

BUDAÖRS, TÖRÖKUGRATÓ FELÉ	M.idő (perc)	MÓRICZ ZSIGMOND KÖRTÉR FELÉ	M.idő (perc)
Móricz Zsigmond körtér (Villányi út) vá.	-	Budaörs, Törökugrató (Tetra Pak) vá.	-
Kosztolányi Dezső tér		Autópálya Főmérnökség	
Dayka Gábor utca		Csíki tanya	
Lévai utca		Csíki csárda	
Gimnázium		Ibolya utca	
Alcsíki dűlő		Lejtő utca	
Lejtő utca		Alcsíki dűlő	
Ibolya utca		Gimnázium	
Csíki csárda		Lévai utca	
Csíki tanya		Dayka Gábor utca	
Hídépítő Vállalat		Kosztolányi Dezső tér	
Budaörs, Törökugrató (Tetra Pak) vá.		Móricz Zsigmond körtér	
		Móricz Zsigmond körtér (Villányi út) vá.	

140E autóbusz új útvonala

 **190**
AUTÓBUSZ

Útvonal:

SVÁBHEGY, FOGASKEREKŰ-ÁLLOMÁS felé:

Moszkva tér (Várfok utca) vá. – Csaba utca – Krisztina körút – Magyar jakobinusok tere – Alkotás utca – Nagyenyed utca – Istenhegyi út – Szent Orbán tér – Istenhegyi út – Költő utca – Diana utca – Hollós út – Svábhegy, fogaskerekű-állomás vá.

MOSZKVA TÉR (VÁRFOK UTCA) FELÉ:

Svábhegy, fogaskerekű-állomás vá. – Hollós út – Mátyás király út – Költő utca – Istenhegyi út – Szent Orbán tér – Istenhegyi út – Nagyenyed utca – Alkotás utca – Magyar jakobinusok tere – Krisztina körút – Vérmező út – Moszkva tér (Várfok utca) vá.

Megállóhelyek:

SVÁBHEGY, FOGASKEREKŰ- ÁLLOMÁS FELÉ	M.idő (perc)	MOSZKVA TÉR (VÁRFOK UTCA) FELE	M.idő (perc)
Moszkva tér (Várfok utca) vá.	-	Svábhegy, fogaskerekű-állomás vá.	-
Déli pályaudvar		Költő utca	
Szent Orbán tér		Adonis utca	
Pethényi út		Lóránt út	
Nógrádi utca		Óra út	
Óra út		Nógrádi utca	
Istenhegyi lejtő		Pethényi út	
Adonis utca		Szent Orbán tér	
Költő utca		Déli pályaudvar	
Svábhegy, fogaskerekű-állomás		Moszkva tér (Várfok utca) vá	
Svábhegy, fogaskerekű-állomás vá.			

 **191**
AUTÓBUSZ

Útvonal:

SAROLTA UTCA FELÉ:

Nyugati pályaudvar vá. – Szent István körút – Margit híd – Margit körút – Margit utca –
Mecset utca – Margit tér – Apostol utca – Szeréna út – Sarolta utca vá.

NYUGATI PU. FELÉ:

Sarolta utca vá. – Sarolta utca – Szemlőhegy utca – Rómer Flóris utca – Margit körút –
Margit híd – Szent István körút – Nyugati pályaudvar vá.

Megállóhelyek:

SAROLTA UTCA	M.idő (perc)	NYUGATI PÁLYAUDVAR FELÉ	M.idő (perc)
Nyugati pályaudvar vá.	-	Sarolta utca vá.	-
Tátra utca		Mandula utca	
Török utca		Rómer Flóris utca	
Apostol utca		Zivatar utca	
Vérhalom utca		Apostol utca	
Kavics utca		Margit híd, budai hídfő	
Sarolta utca vá		Honvéd utca	
		Nyugati pályaudvar vá.	

Változatlan

 **193E**
AUTÓBUSZ

Útvonal:

PESTSZENTLŐRINC, MEDNYÁNSZKY UTCA FELÉ:

Kőbánya-Kispest vá. – Ferihegyi repülőtérre vezető út – Gyömrői út – Ráday Gedeon utca –
Üllői út – Pestszentlőrinc, Mednyánszky utca vá.

KŐBÁNYA-KISPEST FELÉ:

Pestszentlőrinc, Mednyánszky utca vá. – Mednyánszky utca – Bartók Béla utca – Benczúr
utca – Üllői út – Ráday Gedeon utca – Gyömrői út – Sibrik Miklós úti felüljáró – Kőbánya-
Kispest vá.

Megállóhelyek:

PESTSZENTLŐRINC,
MEDNYÁNSZKY UTCA FELÉ

KŐBÁNYA-KISPEST FELÉ
MÁV-ÁLLOMÁS

Kőbánya-Kispest vá.

Pestszentlőrinc, Mednyánszky utca vá.

Felsőcsatári út

Üllői út

Szarvas csárda tér

Dávid Ferenc utca

Béke tér

Rába utca

Háromszéki utca

Béke tér

Gyergyó utca

Szarvas csárda tér

Laktanya

Felsőcsatári út

Pestszentlőrinc, Mednyánszky utca vá.

Kőbánya-Kispest vá.

Változatlan

 **194**
AUTÓBUSZ

Útvonal:

GLORIETT LAKÓTELEP FELÉ:

Kispest, Határ út vá. – Ady Endre út – Álmos utca – Pannónia út – Kós Károly tér – Pannónia út – Nádasdy utca – Hofherr Albert utca – Katona József utca – Temesvár utca – Kassa utca – Pozsony utca – Méta utca – Besence utca – Közdűlő út – Ipacsfa utca – Tövishát utca – Gloriett lakótelep vá.

KISPEST, HATÁR ÚT FELÉ:

Gloriett lakótelep vá. – Goroszló utca – Kele utca – Méta utca – Pozsony utca – Kassa utca – Temesvár utca – Katona József utca – Hofherr Albert utca – Nádasdy utca – Pannónia út – Kós Károly tér – Pannónia út – Baross utca – Ady Endre út – Kispest, Határ út vá.

Megállóhelyek:

GLORIETT LAKÓTELEP FELÉ	M.idő (perc)	KISPEST, HATÁR ÚT FELÉ	M.idő (perc)
Kispest, Határ út vá.	-	Gloriett lakótelep vá.	-
Corvin körút		Kele utca	
Kós Károly tér		Pozsony utca	
Pannónia út		Csiky utca	
Zoltán utca		Karton utca	
Hunyadi tér		Kassa utca	
Batthyány utca		Ipolyság utca	
Kossuth Lajos utca		Hofherr Albert utca	
Pincér utca		Madarassy László utca	
Garázs utca		Vas Gereben utca	
Hofherr Albert utca		Kossuth Lajos utca	
Ajtósi utca		Batthyány utca	
Pozsony utca		Hunyadi tér	
Karton utca		Zoltán utca	
Csiky utca		Kós Károly tér	
Ipacsfa utca		Corvin körút	
Besence utca		Kispest, Határ út vá.	
Besence utca 9.			
Közdűlő út			
Ipacsfa utca			
Tövishát utca			
Gloriett lakótelep vá.			

Változatlan

 **196A**
AUTÓBUSZ

Útvonal:

ÚJPEST-VÁROSKAPU FELÉ:

Újpalota, Szentmihályi út vá. – Erdőkerülő utca – Zsókavár utca – Nyírpalota út – Páskomliget utca – Bánkút utca – Szentmihályi út – Szócs Áron utca – Hubay Jenő tér – felüljáró – Árpád út – Temesvári utca – Újpest-Városkapu vá.

ÚJPALOTA, SZENTMIHÁLYI ÚT FELÉ:

Újpest-Városkapu vá. – Temesvári utca – Árpád út – felüljáró – Hubay Jenő tér – Szócs Áron utca – Szentmihályi út – Bánkút utca – Páskomliget utca – Nyírpalota út – Zsókavár utca – Erdőkerülő utca – Újpalota, Szentmihályi út vá.

Megállóhelyek:

ÚJPEST-VÁROSKAPU FELÉ	M.idő (perc)	ÚJPALOTA, SZENTMIHÁLYI ÚT FELÉ	M.idő (perc)
Újpalota, Szentmihályi út vá.		Újpest-Városkapu vá.	
Erdőkerülő utca 28.		Temesvári utca	
Zsókavár utca		Újpest-Központ	
Nyírpalota út		Árpád üzletház	
Páskomliget utca		Árpád Kórház	
Sárfú utca		Beller Imre utca	
Bánkút utca		Szentmihályi út	
Rákospalotai köztemető		Bezerédj Pál utca	
Fazekas sor		Rákospalotai köztemető	
Beller Imre utca		Páskomliget utca	
Hubay Jenő tér		Sárfú utca	
Árpád Kórház		Nyírpalota út	
Árpád üzletház		Zsókavár utca	
Újpest-Központ		Újpalota, Erdőkerülő utca	
Újpest-Városkapu vá.		Erdőkerülő utca 27.	
		Újpalota, Szentmihályi út vá.	

 **196**
AUTÓBUSZ

Útvonal:

ÚJPEST, FÓTI ÚT FELÉ:

Újpalota, Szentmihályi út vá. – Erdőkerülő utca – Zsókavár utca – Nyírpalota út – Páskomliget utca – Bánkút utca – Szentmihályi út – Szőcs Áron utca – Hubay Jenő tér – felüljáró – Árpád út – Váci út – Újpest, Fóti út vá.

ÚJPALOTA, SZENTMIHÁLYI ÚT FELÉ:

Újpest, Fóti út vá. – Fóti út – Megyeri út – Váci út – Árpád út – felüljáró – Hubay Jenő tér – Szőcs Áron utca – Szentmihályi út – Bánkút utca – Páskomliget utca – Nyírpalota út – Zsókavár utca – Erdőkerülő utca – Újpalota, Szentmihályi út vá.

Megállóhelyek:

ÚJPEST, FÓTI ÚT FELÉ	M.idő (perc)	ÚJPALOTA, SZENTMIHÁLYI ÚT FELÉ	M.idő (perc)
Újpalota, Szentmihályi út vá.		Újpest, Fóti út vá.	
Erdőkerülő utca 28.		Aschner Lipót tér	
Zsókavár utca		Újpesti stadion	
Nyírpalota út		Tímár utca	
Páskomliget utca		Zsilip utca	
Sárfű utca		Károlyi István utca	
Bánkút utca		Temesvári utca	
Rákospalotai köztemető		Újpest-Központ	
Fazekas sor		Árpád üzletház	
Beller Imre utca		Árpád Kórház	
Hubay Jenő tér		Beller Imre utca	
Árpád Kórház		Szentmihályi út	
Árpád üzletház		Bezerédj Pál utca	
Újpest-Központ		Rákospalotai köztemető	
Temesvári utca		Páskomliget utca	
Károlyi István utca		Sárfű utca	
Zsilip utca		Nyírpalota út	
Megyeri út		Zsókavár utca	
Tungsram		Újpalota, Erdőkerülő utca	
Újpest, Fóti út vá.		Erdőkerülő utca 27.	
		Újpalota, Szentmihályi út vá.	

 **198**
AUTÓBUSZ

Útvonal:

RÁKOSCSABA-ÚJTELEP, TÓALMÁS UTCA FELÉ:

Dél-pesti Autóbuszgarázs vá. – Méta utca – Kele utca – Sallai Imre utca – Gilice tér – Petőfi utca – Haladás utca – Bessenyei György utca – Ráday Gedeon utca – Csévész utca – Bélatelepi út – Baross utca – Szabadság utca – Táncsics Mihály út – Széchenyi utca – Újlak utca – Borsó utca – Pesti út – Rákoskeresztúr, városközpont – Ferihegyi út – XVIII. utca – Ároktő út – Diadal utca – Bártfai utca – Szent Imre herceg út – Tarcsai út – Rákoscsaba-Újtelep, Tóalmás utca vá.

DÉL-PESTI AUTÓBUSZGARÁZS FELÉ:

Rákoscsaba-Újtelep, Tóalmás utca vá. – Tarcsai út – Szent Imre herceg út – Naplás út – Ananász utca – Ferihegyi út – Rákoskeresztúr, városközpont – Pesti út – Borsó utca – Újlak utca – Széchenyi utca – Táncsics Mihály út – Szabadság utca – Baross utca – Bélatelepi út – Csévész utca – Ráday Gedeon utca – Üllői út – Haladás utca – Petőfi utca – Gilice tér – Sallai Imre utca – Kele utca – Méta utca – Dél-pesti Autóbuszgarázs vá.

Megállóhelyek:

RÁKOSCSABA-ÚJTELEP, TÓALMÁS UTCA FELÉ	M.idő (perc)	DÉL-PESTI AUTÓBUSZGARÁZS FELÉ	M.idő (perc)
Dél-pesti Autóbuszgarázs vá.	-	Rákoscsaba-Újtelep, Tóalmás utca vá.	-
Besence utca		Harsona utca	
Ipacsfa utca		Gőzös utca	
Goroszló utca (építendő)		Rákoscsaba vasútállomás	
Sólyom utca (építendő)		Aranykút utca	
Varjú utca		Jászágó utca	
Dobozi utca		Almásháza utca	
Wlassics Gyula utca		Bártfai utca	
Szarvas csárda tér		Ároktő út	
Gárdonyi Géza utca		XVII. utca	
Nefelejcs utca		Hősök tere	
Kosztolányi Dezső utca		Rákosliget vasútállomás	
Gyömrői út		Rákoskeresztúr, városközpont	
Csévész utca		Diák utca	
Frangepán utca		Bakancsos utca	
Homokiszőlők		Kis utca	
Lőrinci út		Újlak utca, lakótelep	
Baross utca		Uzsoda	
Orgoványi utca		Füstifecske utca (építendő)	
Bocskai István utca		Piac (építendő)	
Rákóczi Ferenc utca		Árpád fejedelem utca	

Vörösmarty utca
Melczer utca
Ady Endre utca
Kodolányi János tér
Lőrinci út
Bánya park
Bulyovszky utca
Árpád fejedelem utca
Piac (építendő)
Füstifecske utca (építendő)
Uszoda (építendő)
Újlak utca, lakótelep (létesítendő)
Kis utca
Bakancsos utca
Földműves utca
Rákoskeresztúr, városközpont
Rákosliget vasútállomás
IV. utca
Hősök tere
XVIII. utca
Diadal utca
Bártfai utca
Harsona utca
Szent Imre herceg út
Tura utca
Rákoscsaba vasútállomás
Gőzös utca
Kis Károshíd utca
Rákoscsaba-Újtelep, Tóalmás utca vá.

Bulyovszky utca
Bánya park
Lőrinci út
Kodolányi János tér
Ady Endre utca
Melczer utca
Vörösmarty utca
Rákóczi Ferenc utca
Bocskai István utca
Orgoványi utca
Bélatelepi út
Lőrinci út
Homokiszőlők
Frangepán utca
Gyömrői út
Ráday Gedeon utca
Kosztolányi Dezső utca
Nefelejcs utca
Jókai Mór utca
Szarvas csárda tér
Batthyány Lajos utca
Dobozi utca
Varjú utca
Sólyom utca (építendő)
Goroszló utca (építendő)
Pozsony utca
Besence utca
Dél-pesti Autóbuszgarázs vá.

80-as és 198-as összekötése, hosszabbítás, útvonal-módosítás

Tisztázandó:

- **Végállomási rend Dél-pesti garáznál**
- **Átfutási pontok (Szarvas csárda tér, Rákoskeresztúr, utóbbinál megállóhely rendezése**
-

 **199**
AUTÓBUSZ

Útvonal:

KISPEST, HATÁR ÚT – ÁCHIM ANDRÁS UTCA KÖRFORGALOM

Kispest, Határ út vá. – Ady Endre út – Álmos utca – Pannónia út – Kós Károly tér –
Pannónia út – Nádasdy utca – Hofherr Albert utca – Ady Endre út – Vas Gereben utca –
Nádasdy utca – Pannónia út – Kós Károly tér – Pannónia út – Baross utca – Ady Endre
út – Kispest, Határ út vá.

Megállóhelyek:

KISPEST, HATÁR ÚT – ÁCHIM ANDRÁS UTCA KÖRFORG.	M.idő (perc)
Kispest, Határ út vá.	-
Corvin körút	
Kós Károly tér	
Pannónia út	
Zoltán utca	
Hunyadi tér	
Batthyány utca	
Kossuth Lajos utca	
Pincér utca	
Garázs utca	
Hofherr Albert utca	
Áchim András utca	
Ady Endre út	
Vas Gereben utca	
Szegfű utca	
Vas Gereben utca	
Kossuth Lajos utca	
Batthyány utca	
Hunyadi tér	
Zoltán utca	
Kós Károly tér	
Corvin körút	
Kispest, Határ út vá.	

154-es helyett

 **200E**
AUTÓBUSZ

Útvonal:

FERIHEGY 2 AIRPORT FELÉ:

Kőbánya-Kispest vá. – Ferihegyi repülőtérre vezető út – Gyömrői út – Ferihegyi repülőtérre vezető út – Ferihegy 1 Airport – Ferihegyi repülőtérre vezető út – Üllői út – 4. sz. út – Ferihegy 2 bekötőút – Ferihegy 2 Airport vá.

KŐBÁNYA-KISPEST FELÉ:

Ferihegy 2 Airport vá. – Ferihegy 2 bekötőút – 4. sz. út – Üllői út – Ferihegyi repülőtérre vezető út – Ferihegy 1 Airport – Ferihegyi repülőtérre vezető út – Gyömrői út – Sibrik Miklós úti felüljáró – Kőbánya-Kispest vá.

Megállóhelyek:

FERIHEGY 2 AIRPORT FELÉ	M.idő (perc)	KŐBÁNYA-KISPEST FELÉ	M.idő (perc)
Kőbánya-Kispest vá.		Ferihegy 2 Airport vá.	
Felsőcsatári út		Vecsés-nyugat	
Csévéző utca		Határőr Igazgatóság	
Szemere István tér		Repülőtér, D porta	
Ferihegy 1 Airport		Ferihegy vasútállomás	
Ferihegy vasútállomás		Ferihegy 1 Airport	
Repülőtér, D porta		Szemere István tér	
Határőr Igazgatóság		Csévéző utca	
Vecsés-nyugat		Felsőcsatári út	
Repülőtér, E porta		Kőbánya-Kispest vá.	
Ferihegy 2 Airport vá.			

200-as új jelzése

Változatlan

201E

Útvonal:

KŐBÁNYA-KISPEST – RÁKOSCSABA – KŐBÁNYA-KISPEST KÖRFORGALOM
Kőbánya-Kispest vá. – Vak Bottyán utca – Sibrik Miklós úti felüljáró – Gyömrői út – Újhegyi út – Kozma utca – Jászberényi út – felüljáró – Jászberényi út – Pesti út – Csabai út – Péceli út – Zrínyi utca – Pesti út – Jászberényi út – felüljáró – Jászberényi út – Kozma utca – Újhegyi út – Gyömrői út – Sibrik Miklós úti felüljáró – Kőbánya-Kispest vá.

Megállóhelyek:

RÁKOSCSABA FELÉ	M.idő (perc)	KŐBÁNYA-KISPEST FELÉ	M.idő (perc)
Kőbánya-Kispest vá.	-	Alsódabas utca	-
Új köztemető, főbejárat		Regélő utca	
Rézvirág utca		Császárfu utca	
501. utca		Nagyszentmiklósi út	
509. utca		Kucorgó tér	
513. utca (építendő)		Szabadság sugárút	
Borsó utca		Tápióbicske utca	
Kis utca		Sági utca	
Bakancsos utca		Oroszvár utca	
Földműves utca		Mezőtárkány utca	
Rákoskeresztúr, városközpont		Rákoskeresztúr, városközpont	
Szárny utca		Diák utca	
Szabadság sugárút		Bakancsos utca	
Lemberg utca		Kis utca	
Óvónő utca		Borsó utca	
Csaba vezér tér		509. utca	
		501. utca	
		Rézvirág utca	
		Új köztemető, főbejárat	
		Kőbánya-Kispest vá.	

*Körforgalom,
folytatás a következő oszlopban*

Keresztúr-busz új jelzése, hosszabbítás a 161-es vonalán

202E

Útvonal:

KŐBÁNYA-KISPEST – RÁKOSKERT – KŐBÁNYA-KISPEST KÖRFORGALOM

Kőbánya-Kispest vá. – Vak Bottyán utca – Sibrik Miklós úti felüljáró – Gyömrői út – Újhegyi út – Kozma utca – Jászberényi út – felüljáró – Jászberényi út – Pesti út – Zrínyi utca – Péceli út – Csabai út – Pesti út – Jászberényi út – felüljáró – Jászberényi út – Kozma utca – Újhegyi út – Gyömrői út – Sibrik Miklós úti felüljáró – Kőbánya-Kispest vá.

Megállóhelyek:

RÁKOSKERT FELÉ	M.idő (perc)	KŐBÁNYA-KISPEST FELÉ	M.idő (perc)
Kőbánya-Kispest vá.	-	Nagyszentmiklósi út	-
Új köztemető, főbejárat		Császárfalva utca	
Rézvirág utca		Regélő utca	
501. utca		Alsódabas utca	
509. utca		Csaba vezér tér	
513. utca (építendő)		Óvónő utca	
Borsó utca		Tápióbicske utca	
Kis utca		Eszperantó utca	
Bakancsos utca		Szabadság sugárút	
Földműves utca		Érpatak utca	
Rákoskeresztúr, városközpont		Rákoskeresztúr, városközpont	
Mezőtárkány utca		Diák utca	
Oroszvár utca		Bakancsos utca	
Sági utca		Kis utca	
Tápióbicske utca		Borsó utca	
Szabadság sugárút		509. utca	
Kucorgó tér		501. utca	
		Rézvirág utca	
		Új köztemető, főbejárat	
		Kőbánya-Kispest vá.	

*Körforgalom,
folytatás a következő oszlopban*

Keresztúr-busz új jelzése, hosszabbítás a 162-es vonalán



AUTÓBUSZ

SZERZŐDÉSES JÁRAT

Útvonal:

NEUMANN JÁNOS UTCA – PETŐFI HÍD, BUDAI HÍDFŐ – NEUMANN JÁNOS UTCA
Neumann János utca vá. – Neumann János utca – Bogdánfy utca – Irinyi József utca – Petőfi
híd, budai hídfő – Pázmány Péter sétány – Neumann János utca – Neumann János utca vá.

Megállóhelyek:

NEUMANN JÁNOS UTCA – PETŐFI HÍD, BUDAI HÍDFŐ – NEUMANN JÁNOS UTCA	M.idő (perc)
Neumann János utca vá.	
Petőfi híd, budai hídfő	-
Neumann János utca vá.	

Petőfi hídig közlekedő Infopark-busz új jelzése



TERELT ÚTVONAL

Útvonal:

NEUMANN JÁNOS UTCA – MÓRICZ ZSIGMOND KÖRTÉR – NEUMANN JÁNOS UTCA
Neumann János utca vá. – Neumann János utca – Bogdánfy utca – Irinyi József utca – Petőfi
híd, budai hídfő – forduló a híd alatt – Irinyi József utca – Október huszonharmadika utca –
Bercsényi utca – Váli utca – Siroki utca – Móricz Zsigmond körtér (Karinthy Frigyes út)
– **Siroki utca** – Karinthy Frigyes út – Irinyi József utca – Petőfi híd, budai hídfő – Pázmány
Péter sétány – Neumann János utca – Neumann János utca vá.

Megállóhelyek:

NEUMANN JÁNOS UTCA – MÓRICZ ZSIGMOND KÖRTÉR – NEUMANN JÁNOS UTCA –	M.idő (perc)
Neumann János utca vá.	-
Petőfi híd, budai hídfő	
Bercsényi utca	
Móricz Zsigmond körtér (Karinthy Frigyes út)	
Petőfi híd, budai hídfő	
Neumann János utca vá.	

*Körtérig közlekedő Infopark-busz új jelzése; Ideiglenes módosítás a körtéri
építkezés idején*

 203

EREDETI ÚTVONAL

Útvonal:

NEUMANN JÁNOS UTCA – MÓRICZ ZSIGMOND KÖRTÉR – NEUMANN JÁNOS UTCA
Neumann János utca vá. – Neumann János utca – Bogdánfy utca – Irinyi József utca – Petőfi
híd, budai hídfő – forduló a híd alatt – Irinyi József utca – Október huszonharmadika utca –
Fehérvári út – Móricz Zsigmond körtér (Karinthy Frigyes út) – Karinthy Frigyes út – Irinyi
József utca – Petőfi híd, budai hídfő – Pázmány Péter sétány – Neumann János utca –
Neumann János utca vá.

Megállóhelyek:

NEUMANN JÁNOS UTCA –
MÓRICZ ZSIGMOND KÖRTÉR –
NEUMANN JÁNOS UTCA –

Neumann János utca vá.
Petőfi híd, budai hídfő
Fehérvári út
Móricz Zsigmond körtér (Karinthy Frigyes út)
Petőfi híd, budai hídfő
Neumann János utca vá.

Körtérig közlekedő Infopark-busz új jelzése; Ideiglenes módosítás a körtéri építkezés idején

 **206**
AUTÓBUSZ

Útvonal:

NYUGATI PÁLYAUDVAR FELÉ:

Óbuda, Bogdáni út vá. – Bogdáni út – Szentendrei út – Flórián tér – Pacsirtamező utca – Lajos utca – Zsigmond tér – Árpád fejedelem útja – Bem rakpart – Liphay utca – Margit híd – Szent István körút – Nyugati pályaudvar vá.

ÓBUDA, BOGDÁNI ÚT FELÉ:

Nyugati pályaudvar vá. – Szent István körút – Margit híd – Árpád fejedelem útja – Zsigmond tér – Lajos utca – Pacsirtamező utca – Flórián tér – Szentendrei út – Bogdáni út – Óbuda, Bogdáni út vá.

Megállóhelyek:

NYUGATI PÁLYAUDVAR FELÉ	M.idő (perc)	ÓBUDA, BOGDÁNI ÚT FELÉ	M.idő (perc)
Óbuda, Bogdáni út vá.	-	Nyugati pályaudvar vá.	-
Bogdáni út		Tátra utca	
Raktár utca		Margit híd, budai hídfő	
Flórián tér		Császár-Komjádi Uszoda	
Kiscelli utca		Zsigmond tér	
Tímár utca		Kolosy tér	
Galagonya utca		Nagyszombat utca	
Kolosy tér		Tímár utca	
Zsigmond tér		Kiscelli utca	
Császár-Komjádi Uszoda		Flórián tér	
Margit híd		Raktár utca	
Honvéd utca		Óbuda, Bogdáni út vá.	
Nyugati pályaudvar vá.			

 **212**
AUTÓBUSZ

Útvonal:

KIRÁLYHÁGÓ TÉR FELÉ:

Boráros tér vá. – Petőfi híd – Irinyi József utca – Október huszonharmadika utca – Bocskai út – Karolina út – Villányi út – Budaörsi út – Alkotás utca – Győri út – Csörsz utca – Apor Vilmos tér – Stromfeld Aurél út – Németvölgyi út – Királyhágó tér vá.

BORÁROS TÉR FELÉ:

Királyhágó tér vá. – Böszörményi út – Jagelló út – Sirály utca – Csörsz utca – Alkotás utca – Budaörsi út – Villányi út – Karolina út – Bocskai út – Október huszonharmadika utca – Irinyi József utca – Petőfi híd – Boráros tér vá.

Megállóhelyek:

KIRÁLYHÁGÓ TÉR FELÉ	M.idő (perc)	BORÁROS TÉR FELÉ	M.idő (perc)
Boráros tér vá.	-	Királyhágó tér vá.	-
Karinthy Frigyes út		Kiss János altábornagy utca	
Budafoki út		Csőrsz utca (építendő)	
Fehérvári út		Alkotás utca (építendő)	
Kosztolányi Dezső tér		Hegyalja út	
Vincellér utca		Villányi út	
Ortopédia, Vérellátó		Karolina út	
Villányi út		Ortopédia, Vérellátó	
Budaörsi út		Vincellér utca	
Hegyalja út		Kosztolányi Dezső tér	
Csőrsz utca (építendő)		Fehérvári út	
Nagy Jenő utca (építendő)		Budafoki út	
Apor Vilmos tér		Petőfi híd, budai hídfő	
Margaréta utca (építendő)		Boráros tér vá.	
Királyhágó tér vá.			

 **213**
AUTÓBUSZ

Útvonal:

BAROSS GÁBOR-TELEP, TÖRÖK UTCA FELÉ:

Kosztolányi Dezső tér vá. – Ulászló utca – Bartók Béla út – Tétényi út – Etele út – Fehérvári út – felüljáró – Leányka utca – Kossuth Lajos utca – Nagytétényi út – Minta utca – Dózsa György út – Damjanich utca – Botond utca – Bartók Béla út – Baross Gábor-telep, Török utca vá.

KOSZTOLÁNYI DEZSŐ TÉR FELÉ:

Baross Gábor-telep, Török utca vá. – Török utca – Dózsa György út – Minta utca – Nagytétényi út – Mária Terézia utca – Leányka utca – felüljáró – Fehérvári út – Etele út – Tétényi út – Bartók Béla út – Ulászló utca – Kosztolányi Dezső tér vá.

Megállóhelyek:

BAROSS GÁBOR-TELEP, TÖRÖK UTCA FELÉ	M.idő (perc)	KOSZTOLÁNYI DEZSŐ TÉR FELÉ	M.idő (perc)
Kosztolányi Dezső tér vá.	-	Baross Gábor-telep, Török utca vá.	-
Tétényi út		Dózsa György út	
Szent Imre Kórház		Bem tábornok utca	
Tétényi út 39.		Szent László utca	
Kelenföld, városközpont		Tátra utca	
Hengermalom út		Tátra utca	
Andor utca		Dráva utca	
Albertfalva utca		Budatétényi sorompó	
Fonyód utca		Lépcsős utca	
Leányka utca		Jókai Mór utca	
Savoyai Jenő tér		Háros utca	
Városház tér		József Attila utca	
Tóth József utca		Vágóhid utca	
Vágóhid utca		Tóth József utca	
József Attila utca		Városház tér	
Háros utca		Savoyai Jenő tér	
Jókai Mór utca		Leányka utca	
Lépcsős utca		Vegyész utca	
Budatétényi sorompó		Építész utca	
Dózsa György út		Galvani utca	
IV. utca		Etele út	
Botond utca		Kelenföld, városközpont	
Barackos út		Tétényi út 30.	
Görgey utca		Szent Imre Kórház	
Baross Gábor-telep, Török utca vá.		Hamzsabégyi út	
		Kosztolányi Dezső tér vá.	

Új viszonylat a 114-es, 214-es mellett, Bartók Béla út kiszolgálására

 **214**
AUTÓBUSZ

Útvonal:

BAROSS GÁBOR-TELEP, ISPILÁNG UTCA FELÉ:

Kosztolányi Dezső tér vá. – Ulászló utca – Bartók Béla út – Tétényi út – Etele út – Fehérvári út – felüljáró – Leányka utca – Kossuth Lajos utca – Nagytétényi út – Minta utca – Dózsa György út – XIII. utca – Baross Gábor-telep, Ispiláng utca vá.

KOSZTOLÁNYI DEZSŐ TÉR FELÉ:

Baross Gábor-telep, Ispiláng utca vá. – XIII. utca – Dózsa György út – Minta utca – Nagytétényi út – Mária Terézia utca – Leányka utca – felüljáró – Fehérvári út – Etele út – Tétényi út – Bartók Béla út – Ulászló utca – Kosztolányi Dezső tér vá.

Megállóhelyek:

BAROSS GÁBOR-TELEP, ISPILÁNG UTCA FELÉ	M.idő (perc)	KOSZTOLÁNYI DEZSŐ TÉR FELÉ	M.idő (perc)
Kosztolányi Dezső tér vá.	-	Baross Gábor-telep, Ispiláng utca vá.	-
Tétényi út		XVI. utca	
Szent Imre Kórház		Dózsa György út	
Tétényi út 39.		Bem tábornok utca	
Kelenföld, városközpont		Szent László utca	
Hengermalom út		Tátra utca	
Andor utca		Dráva utca	
Albertfalva utca		Budatétényi sorompó	
Fonyód utca		Lépcsős utca	
Leányka utca		Jókai Mór utca	
Savoyai Jenő tér		Háros utca	
Városház tér		József Attila utca	
Tóth József utca		Vágóhid utca	
Vágóhid utca		Tóth József utca	
József Attila utca		Városház tér	
Háros utca		Savoyai Jenő tér	
Jókai Mór utca		Leányka utca	
Lépcsős utca		Vegyész utca	
Budatétényi sorompó		Építész utca	
Dózsa György út		Galvani utca	
IV. utca		Etele út	
VIII. utca		Kelenföld, városközpont	
X. utca		Tétényi út 30.	
XIII. utca		Szent Imre Kórház	
XVI. utca		Hamzsabégyi út	
Baross Gábor-telep, Ispiláng utca vá.		Kosztolányi Dezső tér vá.	

 **217**
AUTÓBUSZ

Útvonal:

PESTSZENTLŐRINC, SZARVAS CSÁRDA TÉR FELÉ:

Kőbánya, városközpont vá. – Állomás utca – Halom utca – Martinovics tér – Gergely utca – Kada utca – Gyömrői út – Ráday Gedeon utca – Üllői út – Haladás utca – Pestszentlőrinc, Szarvas csárda tér vá.

KŐBÁNYA, VÁROSKÖZPONT FELÉ:

Pestszentlőrinc, Szarvas csárda tér vá. – Haladás utca – Bessenyei György utca – Ráday Gedeon utca – Gyömrői út – Kada utca – Gergely utca – Ihász utca – Kápolna tér – Kápolna utca – Halom utca – Állomás utca – Kőbánya, városközpont vá.

Megállóhelyek:

PESTSZENTLŐRINC, SZARVAS CSÁRDA TÉR FELÉ	M.idő (perc)	KŐBÁNYA, VÁROSKÖZPONT FELÉ	M.idő (perc)
Kőbánya, városközpont vá.	-	Pestszentlőrinc, Szarvas csárda tér vá.	-
Szent László tér		Gárdonyi Géza utca	
Kápolna utca		Nefelejcs utca	
Ihász utca		Kosztolányi Dezső utca	
Kőér utca		Gyömrői út	
Szlávy utca		Csaba utca	
Kada utca		Vajk utca	
Gyömrői út		Attila utca	
Diósgyőri utca		Felsőcsatári út	
Vasgyár utca		Gyula utca	
Sibrik Miklós út		Hangár utca	
Újhegyi út		Gyömrői út 105.	
Gyömrői út 132.		Újhegyi út	
Hangár utca		Sibrik Miklós út (Gyömrői út)	
Gépjármű Javító Főműhely		Vasgyár utca	
Felsőcsatári út		Diósgyőri utca	
Lőrinci Fonó		Kada utca	
Vajk utca		Gergely utca	
Csaba utca		Szlávy utca	
Ráday Gedeon utca		Kőér utca	
Kosztolányi Dezső utca		Ihász utca	
Nefelejcs utca		Kápolna tér	
Gárdonyi Géza utca		Szent László tér	
Szarvas csárda tér		Kőbánya, városközpont vá.	
Pestszentlőrinc, Szarvas csárda tér vá.			

 **217E**
AUTÓBUSZ

Útvonal:

PESTSZENTLŐRINC, SZARVAS CSÁRDA TÉR FELÉ:

Blaha Lujza tér (Népszínház utca) vá. – József körút – Kiss József utca – Népszínház utca – Orczy út – Kőbányai út – Liget tér – Vaspálya utca – Gyömrői út – Ráday Gedeon utca – Üllői út – Haladás utca – Pestszentlőrinc, Szarvas csárda tér vá.

BLAHA LUJZA TÉR FELÉ:

Pestszentlőrinc, Szarvas csárda tér vá. – Haladás utca – Ráday Gedeon utca – Gyömrői út – Vaspálya utca – Liget tér – Kőbányai út – Baross utca – Karácsony Sándor utca – Népszínház utca – Blaha Lujza tér (Népszínház utca) vá.

Megállóhelyek:

PESTSZENTLŐRINC, SZARVAS CSÁRDA TÉR FELÉ	M.idő (perc)	BLAHA LUJZA TÉR FELÉ	M.idő (perc)
Blaha Lujza tér (Népszínház utca) vá.	-	Pestszentlőrinc, Szarvas csárda tér vá.	-
Orczy tér		Gárdonyi Géza utca	
Könyves Kálmán körút		Nefelejcs utca	
Mázsa tér		Kosztolányi Dezső utca	
Vaspálya utca		Gyömrői út	
Gyógyszergyár		Csaba utca	
Diósgyőri utca		Vajk utca	
Sibrik Miklós út		Attila utca	
Újhegyi út		Felsőcsatári út	
Gyömrői út 132.		Hangár utca	
Hangár utca		Gyömrői út 105.	
Gépjármű Javító Főműhely		Újhegyi út	
Felsőcsatári út		Sibrik Miklós út (Gyömrői út)	
Lőrinci Fonó		Diósgyőri utca	
Vajk utca		Gyógyszergyár	
Ráday Gedeon utca		Mázsa tér	
Kosztolányi Dezső utca		Könyves Kálmán körút	
Nefelejcs utca		Orczy tér	
Gárdonyi Géza utca		Blaha Lujza tér (Népszínház utca) vá.	
Szarvas csárda tér			
Pestszentlőrinc, Szarvas csárda tér vá.			

 **218A**
AUTÓBUSZ

Útvonal:

PILISBOROSJENŐ, TÉGLAGYÁRI TÉR FELÉ:

Óbuda, Szentlélek tér vá. – Tavasz utca – Flórián tér – Vörösvári út – Bécsi út – Külső Bécsi út – Pilisborosjenő, Téglagyári tér – Külső Bécsi út – Solymár, Auchan áruház vá.

ÓBUDA, SZENTLÉLEK TÉR FELÉ:

Pilisborosjenő, Téglagyári tér vá. – Külső Bécsi út – Bécsi út – Vörösvári út – Flórián tér – Serfőző utca – Árpád fejedelem útja – Óbuda, Szentlélek tér vá.

Megállóhelyek:

PILISBOROSJENŐ, TÉGLAGYÁRI TÉR FELÉ	M.idő (perc)	ÓBUDA, SZENTLÉLEK TÉR FELÉ	M.idő (perc)
Óbuda, Szentlélek tér vá.	-	Pilisborosjenő, Téglagyári tér vá.	
Flórián tér		Kövesbérci utca	
Vihar utca		Külső Bécsi út 35.	-
Óbudai rendelőintézet		Solymár, téglagyári bekötőút	
Bécsi út (Vörösvári út)		Tücsök utca	
Orbán Balázs út		Üröm vasúti megállóhely	
Bojtár utca		Ürömhegyi út	
Kubik utca		Sorompó	
Óbudai temető		Bóbita utca	
ATI		ATI	
Bóbita utca		Óbudai temető	
Gábor Dénes Főiskola		Kubik utca	
Ürömhegyi út		Bojtár utca	
Üröm vasúti megállóhely		Orbán Balázs út	
Tücsök utca		Laborc utca	
Solymár, téglagyári bekötőút		Vörösvári út	
Külső Bécsi út 35.		Óbudai rendelőintézet	
Kövesbérci utca		Szőlő utca	
Pilisborosjenő, Téglagyári tér vá.		Flórián tér	
		Serfőző utca	
		Óbuda, Szentlélek tér vá.	

Pilisborosjenő, Téglagyári térig közlekedő 18-as új jelzése

 **218**
AUTÓBUSZ

Útvonal:

SOLYMÁR, AUCHAN ÁRUHÁZ FELÉ:

Óbuda, Szentlélek tér vá. – Tavasz utca – Flórián tér – Vörösvári út – Bécsi út – Külső Bécsi út – Pilisborosjenő, Téglagyári tér – Külső Bécsi út – Solymár, Auchan áruház vá.

ÓBUDA, SZENTLÉLEK TÉR FELÉ:

Solymár, Auchan áruház vá. – Külső Bécsi út – Bécsi út – Vörösvári út – Flórián tér – Serfőző utca – Árpád fejedelem útja – Óbuda, Szentlélek tér vá.

Megállóhelyek:

SOLYMÁR, AUCHAN ÁRUHÁZ FELÉ	M.idő (perc)	ÓBUDA, SZENTLÉLEK TÉR FELÉ	M.idő (perc)
Óbuda, Szentlélek tér vá.	-	Solymár, Auchan áruház vá.	
Flórián tér		Solymár, Szarvas	
Vihar utca		Kövesbérci utca	
Óbudai rendelőintézet		Külső Bécsi út 35.	
Bécsi út (Vörösvári út)		Solymár, téglagyári bekötőút	
Orbán Balázs út		Tücsök utca	
Bojtár utca		Üröm vasúti megállóhely	
Kubik utca		Ürömhegyi út	
Óbudai temető		Sorompó	
ATI		Bóbita utca	
Bóbita utca		ATI	
Gábor Dénes Főiskola		Óbudai temető	
Ürömhegyi út		Kubik utca	
Üröm vasúti megállóhely		Bojtár utca	
Tücsök utca		Orbán Balázs út	
Solymár, téglagyári bekötőút		Laborc utca	
Külső Bécsi út 35.		Vörösvári út	
Kövesbérci utca		Óbudai rendelőintézet	
Pilisborosjenő, Téglagyári tér		Szőlő utca	
Solymár, Szarvas		Flórián tér	
Solymár, Auchan áruház vá.		Serfőző utca	
		Óbuda, Szentlélek tér vá.	



Útvonal:

ÚJPEST, ERDŐSOR ÚT FELÉ:

Újpest-Központ vá. – István út – Görgey Artúr utca – Kiss Ernő utca – Leiningen Károly utca – Iglói utca – Sporttelep utca – Újpest, Erdősor út vá.

ÚJPEST-KÖZPONT FELÉ:

Újpest, Erdősor út vá. – Erdősor út – Baross utca – Fóti út – Nádor utca – Vécsey Károly utca – Leiningen Károly utca – Szent Imre utca – Rózsa utca – Árpád út – Újpest-Központ vá.

Megállóhelyek:

ÚJPEST, ERDŐSOR ÚT FELÉ	M.idő (perc)	ÚJPEST, ERDŐSOR ÚT FELÉ	M.idő (perc)
Újpest-Központ vá.	-	Újpest, Erdősor út vá.	-
Deák Ferenc utca		Szérúskert utca	
Szent László tér		Izzó utca	
Vécsey Károly utca		Fóti út	
Fóti út		Nádor utca	
Vadgesztenye utca		Vécsey Károly utca	
Újpest, Erdősor út vá.		Leiningen Károly utca	
		Szent László tér	
		Szakorvosi rendelő	
		Deák Ferenc utca	
		Árpád üzletház	
		Erzsébet utca	
		Újpest-Központ vá.	

 **222**
AUTÓBUSZ

Útvonal:

BUDAKESZI, HONFOGLALÁS SORFELÉ:

Moszkva tér vá. – Szilágyi Erzsébet fasor – Budakeszi út – Fő utca – Temető út – Márity László út – Budakeszi, Honfoglalás sor vá.

MOSZKVA TÉR FELÉ:

Budakeszi, Honfoglalás sor vá. – Márity László út – Temető út – Fő utca – Budakeszi út – Szilágyi Erzsébet fasor – Moszkva tér vá.

Megállóhelyek:

BUDAKESZI, HONFOGLALÁS SOR FELÉ	M.idő (perc)	MOSZKVA TÉR FELÉ	M.idő (perc)
Moszkva tér vá.	-	Budakeszi, Honfoglalás sor vá.	-
Szent János Kórház		Zichy Péter utca (építendő)	
Budagyöngye		Temető út (építendő)	
Szépilona		Gimnázium	
Kuruclesi út		Gyógyszertár	
Labanc út		Erkel Ferenc utca	
Bíróság		Szanatórium utca	
Vízművek		Országos Korányi TBC Intézet	
Dénes utca		Laktanya	
Bölcsőde		Szépjuhászné	
Irén utca		Irén utca	
Szépjuhászné		Bölcsőde	
Laktanya		Dénes utca	
Országos Korányi TBC Intézet		Vízművek	
Szanatórium utca		Bíróság	
Erkel Ferenc utca		Labanc út	
Gyógyszertár		Kuruclesi út	
Gimnázium		Szépilona	
Márity László út (építendő)		Budagyöngye	
Zichy Péter utca (építendő)		Szent János Kórház	
Budakeszi, Honfoglalás sor vá. (építendő)		Moszkva tér vá.	

Új viszonylat Budakeszi feltárására



SZERZŐDÉSES AUTÓBUSZJÁRAT

Útvonal:

XV. KERÜLETI KÖRFORGALMI JÁRAT

Rákospalota, Fő út vá. – Fő út – Pázmány Péter utca – Bácska utca – Hubay Jenő tér – Szőcs Áron utca – Rákos út – Széchenyi út – Kolozsvár utca – Rákospalotai körvasút sor – Árvavár utca – Örjárat utca – Apolló utca – Drégelyvár utca – Nyírpalota út – **(Zsókavár utca – Erdőkerülő utca – Újpalota, Szentmihályi út – Erdőkerülő utca – Zsókavár utca)*** – Nyírpalota út – Szentmihályi út – M3-as út – összekötő út – Áruházak – összekötő út – Régi Fóti út – Bogáncs utca – Esthajnal utca – Közvágóhid utca – Csobogós utca – Rákospalota, Fő út vá.

Megállóhelyek:

XV. KERÜLETI KÖRFORGALMI JÁRAT	M.idő (perc)	M.idő (perc)
Rákospalota, Fő út vá.	-	-
Széchenyi tér	1	1
Deák utca	2	2
Hubay Jenő tér	4	4
Beller Imre utca	5	5
Rákos út	6	6
Rákos út (SZTK)	8	8
Wesselényi utca	9	9
Szent korona útja	10	10
Széchenyi út	11	11
Opál utca	12	12
Kolozsvár utca	13	13
Kolozsvár utcai piac	16	16
Árvavár utca	17	17
Észak-Pesti Kórház	19	19
Pestújhelyi út	20	20
Thököly út	21	21
Madách utca	23	23
Zsókavár utca	24	24
<i>Erdőkerülő utca</i>	-	26
<i>Erdőkerülő utca 27.</i>	-	27
<i>Újpalota, Szentmihályi út</i>	-	28
<i>Erdőkerülő utca</i>	-	30
<i>Erdőkerülő utca 28.</i>	-	31
<i>Zsókavár utca</i>	-	32
<i>Nyírpalota út</i>	-	33
Páskomliget utca	25	35
Sárfű utca	26	36
Rákospalotai köztemető	27	37
Áruházak	30	40
Szántó föld utca	34	44
Rákospalota, Bogáncs utca	36	46
Kosd utca	37	47
Közvágóhid utca	38	48
Csobogós utca	39	49
Rákospalota, Fő út vá.	40	50

Időszakos útvonal-módosítás (10 és 14 órai meneteknél)

Palota-busz új jelzése

 **225**
AUTÓBUSZ

Útvonal:

ÚJPEST-KÖZPONT FELÉ:

Mexikói út vá. – Horvát Boldizsár utca – Amerikai út – Kacsóh Pongrác út – M3-as út – Tóth István utca – Irány utca – Rekettye utca – Rákos út – Szőcs Áron utca – Hubay Jenő tér – felüljáró – Árpád út – Újpest-Központ vá.

MEXIKÓI ÚT FELÉ:

Újpest-Központ vá. – István út – Pozsonyi utca – Tél utca – Rózsa utca – Árpád út - felüljáró – Hubay Jenő tér – Szőcs Áron utca – Rákos út – Tóth István utca – M3-as út – Ógyalla köz – Szőnyi út – Mexikói út – Mexikói út vá.

Megállóhelyek:

ÚJPEST-KÖZPONT FELÉ	M.idő (perc)	MEXIKÓI ÚT FELÉ	M.idő (perc)
Mexikói út vá.	-	Újpest-Központ vá.	-
Kassai tér		Berda József utca	
Fűrész utca		Tél utca	
Rákospatak utca		Erzsébet utca	
Karatna tér		Rózsa utca	
Szent Korona útja		Ősz utca	
Wesselényi utca		Árpád üzletház	
Arany János utca (SZTK)		Árpád Kórház	
Szentmihályi út		Beller Imre utca	
Beller Imre utca		Rákos út	
Hubay Jenő tér		Rákos út (SZTK)	
Árpád Kórház		Wesselényi utca	
Árpád üzletház		Szent Korona útja	
Újpest-Központ vá.		Karatna tér	
		Rákos-patak (építendő)	
		Mexikói út	
		Mexikói út vá.	



AUTÓBUSZ

Útvonal:

RÁKOSPALOTA, KOSSUTH UTCA FELÉ:

Örs vezér tere vá. – Füredi utca – Rákosi út – Rózsa utca – Csömöri út – Pálya utca – Rákospalotai határút – Késmárk utca – Madách utca – Thököly út – Apolló utca – Szent korona útja – Vasutastelep utca – Bánkút utca – Szentmihályi út – Vécsey Károly utca – Cserba Elemér út – Telek utca – Rákosmező utca – Régi Fóti út – Kossuth utca – Rákospalota, Kossuth utca vá.

ÖRS VEZÉR TERE FELÉ:

Rákospalota, Kossuth utca vá. – Fő út – Epres sor – Régi Fóti út – Szentmihályi út – Bánkút utca – Vasutastelep utca – Szent korona útja – Apolló utca – Késmárk utca – Rákospalotai határút – Pálya utca – Csömöri út – Rózsa utca – Rákosi út – Füredi utca – Örs vezér tere vá.

Megállóhelyek:

RÁKOSPALOTA, KOSSUTH UTCA FELÉ	M.idő (perc)	ÖRS VEZÉR TERE FELÉ	M.idő (perc)
Örs vezér tere vá.		Rákospalota, Kossuth utca vá.	-
Vezér utca (létesítendő)		Széchenyi tér	
Csertő utca (létesítendő)		Epres sor	
Körvasút sor (létesítendő)		Régi Fóti út	
Rózsa utca		Szentmihályi út	
Szent Korona utcai lakótelep		Bezerédj Pál utca	
Csömöri út		Aulich Lajos utca	
Pálya utca		Rákospalotai köztemető	
Baross utca		Szerencs utca	
Rákospalotai határút		Wesselényi utca	
Késmárk utca		Kolozsvár utca	
Késmárk utca 20.		Pestújhelyi út	
Fázis utca		Thököly út	
Nyírpalota út		Késmárk utca	
Thököly út		Fázis utca	
Pestújhelyi út		Késmárk utca 9.	
Vasutastelep utca		Késmárk utca 11.	
Wesselényi utca		Rigó utca	
Szerencs utca		Pálya utca	
Rákospalotai köztemető		Baross utca	
Pölteberg Ernő utca		Csömöri út	
Fazekas sor		Rózsa utca	
Cserba Elemér út		Szent Korona utcai lakótelep	
Telek utca		Rákosi út	
Rákosmező utca 39.		Körvasút sor (létesítendő)	
Csillagos köz		Csertő utca (létesítendő)	
Kossuth utca		Vezér utca (létesítendő)	
Rákospalota, Kossuth utca vá.		Örs vezér tere vá.	

Útvonal-módosítás

 **233E**
AUTÓBUSZ

Útvonal:

URÁNIA FELÉ:

Budatétény, Campona vá. – (Nagytétényi út – Minta utca – Dózsa György út – VII. utca – Rózsakert utca –)* Nagytétényi út – Mária Terézia utca – Leányka utca – felüljáró – Kitérő út – Hunyadi János út – Budafoki út – Műgyetem rakpart – Szent Gellért tér – Szent Gellért rakpart – Erzsébet híd – Szabad sajtó út – Ferenciek tere – Kossuth Lajos utca – Rákóczi út – Uránia vá.

BUDATÉTÉNY, CAMPONA FELÉ:

Uránia vá. – Rákóczi út – Kossuth Lajos utca – Ferenciek tere – Szabad sajtó út – Erzsébet híd – Szent Gellért rakpart– Szent Gellért tér – Műgyetem rakpart – Budafoki út – Hunyadi János út – Kitérő út – felüljáró – Leányka utca – Kossuth Lajos utca – Nagytétényi út – (Rózsakert utca – VII. utca – Dózsa György út – Minta utca – Nagytétényi út –)** Budatétény, Campona vá.

Megállóhelyek:

URÁNIA FELÉ	M.idő (perc)	BUDATÉTÉNY, CAMPONA FELÉ	M.idő (perc)
Budatétény, Campona vá.		Uránia vá.**	
Dózsa György út*		Astoria M2	
IV. utca*		Ferenciek tere M3	
VII. utca*		Szent Gellért tér	
Terv utca*		Szerémi sor	
Rákóczi út*		Kelenföldi Erőmű	
Tűzliliom utca*		Leányka utca	
Budatétényi sorompó*		Savoyai Jenő tér	
Lépcsős utca		Városház tér	
Jókai Mór utca		Vágóhid utca	
Háros utca		József Attila utca	
József Attila utca		Háros utca	
Vágóhid utca		Jókai Mór utca	
Városház tér		Lépcsős utca	
Savoyai Jenő tér		Budatétényi sorompó**	
Leányka utca		Tűzliliom utca**	
Kelenföldi Erőmű		Rákóczi út**	
Október huszonharmadika utca		Terv utca**	
Szent Gellért tér		VII. utca**	
Ferenciek tere M3		Tátra utca**	
Astoria M2		Dráva utca**	
Uránia vá.**		Budatétény, Campona vá.	

*Reggeli időszakban használt útvonal és megállóhelyek
**Délutáni időszakban használt útvonal és megállóhelyek

 **237**
AUTÓBUSZ

Útvonal:

JABLONKA ÚT FELÉ:

Óbuda, Szentlélek tér vá. – Tavasz utca – Flórián tér – Vörösvári út – Farkastorki út – Jablonka út – Jablonka út vá.

ÓBUDA, SZENTLÉLEK TÉR FELÉ:

Jablonka út vá. – Jablonka út – Farkastorki út – Vörösvári út – Flórián tér – Serfőző utca – Árpád fejedelem útja – Óbuda, Szentlélek tér vá.

Megállóhelyek:

JABLONKA ÚT FELÉ	M.idő (perc)	ÓBUDA, SZENTLÉLEK TÉR FELÉ	M.idő (perc)
Óbuda, Szentlélek tér vá.	-	Jablonka út vá.	-
Flórián tér		Jablonka út 74.	
Vihar utca		Jablonka út 58.	
Óbudai rendelőintézet		Laborc utca	
Farkastorki út		Judit utca	
Táborhegyi út		Farkastorki út	
Zúzvara utca		Királyhelmece utca	
Királyhelmece utca		Zúzvara utca	
Verhovina utca		Táborhegyi út	
Judit utca		Vörösvári út	
Laborc utca		Óbudai rendelőintézet	
Jablonka út 53.		Szőlő utca	
Jablonka út 73.		Flórián tér	
Jablonka út vá.		Serfőző utca	
		Óbuda, Szentlélek tér vá.	

37-es autóbuzs új jelzése

 **239**
AUTÓBUSZ

Útvonal:

URÁNIA FELÉ:

Gazdagréti lakótelep vá. – Rétköz utca – Gazdagréti út – Lapu utca – autópálya – Budaörsi út – Hegyalja út – Erzsébet híd – Szabad sajtó út – Ferenciek tere – Kossuth Lajos utca – Rákóczi út – **Uránia vá.**

GAZDAGRÉTI LAKÓTELEP FELÉ:

Uránia vá. – Rákóczi út – Kossuth Lajos utca – Ferenciek tere – Szabad sajtó út – Erzsébet híd – Hegyalja út – felüljáró – Budaörsi út – Gazdagréti út – Rétköz utca – Gazdagréti lakótelep vá.

Megállóhelyek:

URÁNIA FELÉ	M.idő (perc)	GAZDAGRÉTI LAKÓTELEP FELÉ	M.idő (perc)
Gazdagréti lakótelep vá.	-	Uránia vá.	-
Tűzkő utca		Astoria	
Torbágy utca		Ferenciek tere	
Törökugrató utca		Czakó utca	
Regős köz		Mészáros utca	
Nagyszeben tér		Fehérló utca	
Neszmélyi út		Dayka Gábor utca	
Sasadi út		Sasadi út	
Dayka Gábor utca		Nagyszeben út	
Fehérló utca		Gazdagréti út	
Avar utca		Nagyszeben tér	
Sánc utca		Regős köz	
Ferenciek tere		Törökugrató utca	
Astoria		Torbágy utca	
Uránia vá.		Tűzkő utca	
		Gazdagréti lakótelep vá.	

239-es gyors új jelzése

 240

Útvonal:

MÓRICZ ZSIGMOND KÖRTÉR (VILLÁNYI ÚT) FELÉ:

Budaörsi lakótelep vá. – Szivárvány utca – Szabadság út – Budapesti út – Budaörsi út – Lapu utca – autópálya – Budaörsi út – Villányi út – Móricz Zsigmond körtér (Villányi út) vá.

BUDAÖRSI LAKÓTELEP FELÉ:

Móricz Zsigmond körtér (Villányi út) vá. – Villányi út – Budaörsi út – BAH-csomópont – Hegyalja út – Budaörsi út – Budapesti út – Szabadság út – Szivárvány utca – Budaörsi lakótelep vá.

Megállóhelyek:

MÓRICZ ZSIGMOND KÖRTÉR (VILLÁNYI ÚT) FELÉ	M.idő (perc)	BUDAÖRSI LAKÓTELEP FELÉ	M.idő (perc)
Budaörsi lakótelep vá.	-	Móricz Zsigmond körtér (Villányi út) vá.	-
Budaörs, Patkó utca		Szüret utca	
Gimnázium		Alsóhegy utca	
Budaörs, városháza		Budaörsi út	
Kötő utca		Alkotás utca	
Petőfi Sándor utca		Muskotály köz	
Károly király utca		Fehérló utca	
Templom tér		Dayka Gábor utca	
Aradi utca		Sasadi út	
Tulipán utca		Nagyszeben út	
Sasad Rt.		Gazdagréti út	
Rupphegyi út		Poprádi út	
Madárhegy		Madárhegy	
Poprádi út		Rupphegyi út	
Gazdagréti út		Sasad Rt.	
Neszmélyi út		Tulipán utca	
Sasadi út		Aradi utca	
Dayka Gábor utca		Templom tér	
Fehérló utca		Károly király utca	
Villányi út		Kisfaludy utca	
Karolina út		Kötő utca	
Badacsonyi utca		Budaörs, városháza	
Móricz Zsigmond körtér (Villányi út) vá.		Bretzföld utca	
		Gimnázium	
		Budaörs, Patkó utca	
		Budaörsi lakótelep vá.	

Hétfévégén közlekedő 40-es autóbusz új jelzése

 **240E**
AUTÓBUSZ

Útvonal:

MÓRICZ ZSIGMOND KÖRTÉR (VILLÁNYI ÚT) FELÉ:

Budaörsi lakótelep vá. – Szivárvány utca – Szabadság út – Budapesti út – Budaörsi út –
Lapu utca – autópálya – Budaörsi út – Villányi út – Móricz Zsigmond körtér (Villányi út) vá.

BUDAÖRSI LAKÓTELEP FELÉ:

Móricz Zsigmond körtér (Villányi út) vá. – Villányi út – Fadrusz utca – Bartók Béla út –
Kosztolányi Dezső tér – Bocskai út – Nagyszőlős utca – Ajnácskő utca – Budaörsi út –
Budapesti út – Szabadság út – Szivárvány utca – Budaörsi lakótelep vá.

Megállóhelyek:

MÓRICZ ZSIGMOND KÖRTÉR (VILLÁNYI ÚT) FELÉ	M.idő (perc)	BUDAÖRSI LAKÓTELEP FELÉ	M.idő (perc)
Budaörsi lakótelep vá.	-	Móricz Zsigmond körtér (Villányi út) vá.	-
Budaörs, Patkó utca		Kosztolányi Dezső tér	
Gimnázium		Sasadi út	
Budaörs, városháza		Madárhegy	
Kötő utca		Rupphegyi út	
Petőfi Sándor utca		Sasad Rt.	
Károly király utca		Tulipán utca	
Templom tér		Aradi utca	
Aradi utca		Templom tér	
Tulipán utca		Károly király utca	
Sasad Rt.		Kisfaludy utca	
Rupphegyi út		Kötő utca	
Madárhegy		Budaörs, városháza	
Sasadi út		Gimnázium	
Villányi út		Budaörs, Patkó utca	
Móricz Zsigmond körtér (Villányi út) vá.		Budaörsi lakótelep vá.	

40-es gyors autóbusz új jelzése

 **243**
AUTÓBUSZ

Útvonal:

DONÁT UTCA – PINCE KÖZ FELÉ:

Békásmegyer, HÉV-állomás vá. – Ország út – Pusztadombi utca – Égető utca – Táncsics Mihály utca – Donát utca – Békásmegyer utca vá. – Donát utca – Ezüsthely utca – Hősök tere – Kőbánya utca – Pince köz vá.

BÉKÁSMEGYER, HÉV-ÁLLOMÁS FELÉ:

Pince köz vá. – Kőbánya utca – Hősök tere – Hollós Korvin Lajos utca – Szentendrei út – Ország út – Békásmegyer, HÉV-állomás vá.

Megállóhelyek:

PINCE KÖZ FELÉ	M.idő (perc)	BÉKÁSMEGYER, HÉV-ÁLLOMÁS FELÉ	M.idő (perc)
Békásmegyer, HÉV-állomás vá.	-	Pince köz vá.	-
Pusztadombi utca		Tamás utca	
Égető utca		Ezüsthely utca	
Táncsics Mihály utca		Zemplén Győző utca	
Donát utca		Nád utca	
Ezüsthely utca		Pünkösdfürdő utca	
Templom utca		Békásmegyer, HÉV-állomás vá.	
Kőbánya utca			
Tamás utca			
Pince köz vá.			

Este és hétfőig 143-as, 186-os összevonása

 **244**
AUTÓBUSZ

Útvonal:

CENTENÁRIUMI LAKÓTELEP FELÉ:

Örs vezér tere vá. – Füredi utca – Rákosi út – Mátyás király utca – Arany János utca – Margit utca – Centenáriumi lakótelep vá.

ÖRS VEZÉR TERE FELÉ:

Centenáriumi lakótelep vá. – Margit utca – Futórózsa utca – Budapesti út – Mátyás király utca – Rákosi út – Füredi utca – Örs vezér tere vá.

Megállóhelyek:

CENTENÁRIUMI LAKÓTELEP FELÉ	M.idő (perc)	ÖRS VEZÉR TERE FELÉ	M.idő (perc)
Örs vezér tere vá.	-	Centenáriumi lakótelep vá.	-
Rózsa utca		Futórózsa utca	
Batthyány utca		Sasvár utca	
József utca		Budapesti út	
János utca		Olga utca	
Diófa utca		Mátyás király utca	
Ida utca		Ida utca	
Budapesti út		Rákosi út	
Sasvár utca		János utca	
Margit utca		József utca	
Centenáriumi lakótelep vá.		Batthyány utca	
		Rózsa utca	
		Örs vezér tere vá.	

Változatlan

 **250A**
AUTÓBUSZ

Útvonal:

ARANY JÁNOS ÚTI LAKÓTELEP FELÉ:

Savoya Park vá. – Feltáró út – Leányka utcai felüljáró – Leányka utca – Kossuth Lajos utca – Tóth József utca – Temető utca – Mező utca – Gádor utca – Kertész utca – Falka utca – Arany János út – Arany János úti lakótelep vá.

SAVOYA PARK FELÉ:

Arany János úti lakótelep vá. – Regényes utca – Kiránduló utca – Kertész utca – Gádor utca – Mező utca – Ferenc utca – Pannónia utca – Tóth József utca – Mária Terézia utca – Leányka utca – felüljáró – Kitérő út – Szerémi út – Feltáró út – Savoya Park vá.

Megállóhelyek:

ARANY JÁNOS ÚTI LAKÓTELEP FELÉ	M.idő (perc)	SAVOYA PARK FELÉ	M.idő (perc)
Savoya Park vá.	-	Arany János úti lakótelep vá.	-
Leányka utca		Regényes utca	
Savoyai Jenő tér		Kiránduló utca	
Városház tér		Kertész utca	
Tóth József utca		Lócsei utca	
Kereszt utca		Promontor utca	
Budafoki temető		Mező utca	
Víg utca		Pannónia utca	
Bocskai utca		Nagytétényi út	
Árpád utca		Városház tér	
Arany János út		Savoyai Jenő tér	
Arany János úti lakótelep vá.		Leányka utca	
		Savoya Park vá.	



Útvonal:

SAVOYA PARK FELÉ:

Kosztolányi Dezső tér vá. – Bocskai út – Karolina út – Hamzsabégi út – Ajnácskő utca – Budaörsi út – aluljáró – Menyecske utca – Neszmélyi út – Péterhegyi út – Egér út – Csákvár utca – Bazsalikom utca – Torma utca – Péterhegyi út – Horogszegi határsor –Tordai út – Tegzes utca – Remete utca – Arany János út – Regényes utca – Kiránduló utca – Kertész utca – Gádor utca – Mező utca – Ferenc utca – Pannónia utca – Tóth József utca – Mária Terézia utca – Leányka utca – felüljáró – Kitérő út – Szerémi út – Feltáráó út – Savoya Park vá.

KOSZTOLÁNYI DEZSŐ TÉR FELÉ:

Savoya Park vá. – Feltáráó út – Leányka utcai felüljáró – Leányka utca – Kossuth Lajos utca – Tóth József utca – Temető utca – Mező utca – Gádor utca – Kertész utca – Falka utca – Arany János út – Remete utca – Tegzes utca – Tordai út – Horogszegi határsor – Péterhegyi út – Alabástrom utca – Bazsalikom utca – Kecskeméti József utca – Duránci utca – Gépész utca – Bazsalikom utca – Csákvár utca – Egér út – Péterhegyi út – Neszmélyi út – Menyecske utca – Balatoni út – Budaörsi út – Ajnácskő utca – Hamzsabégi út – Bartók Béla út – Kosztolányi Dezső tér vá.

250-es autóbusz - folytatás

SAVOYA PARK FELÉ	Megállóhelyek:	
	M.idő (perc)	KOSZTOLÁNYI DEZSŐ TÉR FELÉ M.idő (perc)
Kosztolányi Dezső tér vá.		Savoya Park vá.
Kosztolányi Dezső tér		Leányka utca
Vincellér utca		Savoyai Jenő tér
Kelenföldi Autóbuszgarázs		Városház tér
Hungária Biztosító		Tóth József utca
Dayka Gábor utca		Kereszt utca
Sasadi út		Budafoki temető
Kérő utca		Víg utca
Neszmélyi út (Őrmező)		Bocskai utca
Péterhegyi út		Árpád utca
Őrmezei út		Arany János út
Bazsalikom utca		Arany János úti lakótelep
Torma utca		Szebeni utca
Husáng utca		Remete utca
Péterhegyi köz		Hír utca
Kápolna út		Tegzes utca
Ady Endre út		Tordai út
Tordai út		Ady Endre út
Kapisztrán utca		Kápolna út
Hír utca		Olajfa utca
Arany János út		Alabástrom utca
Szebeni utca		Torma utca
Regényes utca		Kecskeméti József utca
Kiránduló utca		Duránci utca
Kertész utca		Gépész utca
Lőcsei utca		Őrmezei út
Promontor utca		Neszmélyi út
Mező utca		Őrmezői lakótelep, Menyecske utca
Pannónia utca		Kérő utca
Nagytétényi út		Sasadi út
Városház tér		Dayka Gábor utca
Savoyai Jenő tér		Hungária Biztosító
Leányka utca		Kelenföldi Autóbuszgarázs
Savoya Park vá.		Bartók Béla út
		Kosztolányi Dezső tér vá.

Útvonal hosszabbítása, Vincellér útra nem tér be

 **251**
AUTÓBUSZ

Útvonal:

BUDAFOK, VINCELLÉR ÚT FELÉ:

Budafok, Törley tér vá. – Anna utca – Plébánia utca – Panoráma utca – Tatárka utca – Vincellér út – Budafok, Vincellér út vá.

BUDAFOK, TÖRLEY TÉR FELÉ:

Budafok, Vincellér út vá. – Vincellér út – Tatárka utca – Anna utca – Panoráma utca – Plébánia utca – Savoyai Jenő tér – Leányka utca – Budafok, Törley tér vá.

Megállóhelyek:

ARANY JÁNOS ÚTI LAKÓTELEP FELÉ	M.idő (perc)	SAVOYA PARK FELÉ	M.idő (perc)
Budafok, Törley tér vá.	-	Budafok, Vincellér út vá. (építendő)	-
Plébánia utca (építendő)		Alkotmány utca (építendő)	
Galamb utca (építendő)		Galamb utca (építendő)	
Alkotmány utca (építendő)		Plébánia utca (építendő)	
Budafok, Vincellér út vá. (építendő)		Savoyai Jenő tér	
		Budafok, Törley tér vá.	

Új viszonylat

254E

Útvonal:

NÉPLIGET FELÉ:

Alacskai úti lakótelep vá. – Nemes utca – Nagykőrösi út – 5. sz. út – Könyves Kálmán körút – Népliget vá.

ALACSKAI ÚTI LAKÓTELEP FELÉ:

Népliget vá. – Népliget – Könyves Kálmán körút – 5. sz. út – Nagykőrösi út – Nemes utca – Alacskai úti lakótelep vá.

Megállóhelyek:

NÉPLIGET FELÉ	M.idő (perc)	ALACSKAI ÚTI LAKÓTELEP FELÉ	M.idő (perc)
Alacskai úti lakótelep vá.	-	Népliget vá.	-
Damjanich utca		Szentlőrinci út	
Kisfaludy utca		Pestszentimre, központ	
Ady Endre utca		Ady Endre utca	
Pestszentimre, központ		Kisfaludy utca	
Szentlőrinci út		Damjanich utca	
Népliget vá.		Alacskai úti lakótelep vá.	

254-es gyorsjárat új jelzése

 **256**
AUTÓBUSZ

Útvonal:

MOSZKVA TÉR (VÁRFOK UTCA) FELÉ:

Hűvösvölgy vá. – Hűvösvölgyi út – Szilágyi Erzsébet fasor – Városmajor utca – Csaba utca
– Krisztina körút – Várfook utca – Moszkva tér (Várfook utca) vá.

HÚVÖSVÖLGY FELÉ:

Moszkva tér (Várfook utca) vá. – Csaba utca – Városmajor utca – Szilágyi Erzsébet fasor –
Hűvösvölgyi út – Hűvösvölgy vá.

Megállóhelyek:

MOSZKVA TÉR FELÉ	M.idő (perc)	HÚVÖSVÖLGY FELÉ	M.idő (perc)
Hűvösvölgy vá.	-	Moszkva tér (Várfook utca) vá.	-
Csabor utca		Maros utca	
Nyéki út		Városmajor utca	
Lipótmezei út		Érsebészeti Klinika	
Szerb Antal utca		Szent János Kórház	
Böloni György utca		Nagyajtai utca	
Kelemen László utca		Budagyöngye	
Akadémia		Akadémia	
Budagyöngye		Kelemen László utca	
Nagyajtai utca		Böloni György utca	
Szent János Kórház		Szerb Antal utca	
Érsebészeti Klinika		Vadaskerti utca	
Csaba utca		Nyéki út	
Moszkva tér (Várfook utca) vá.		Csabor utca	
		Hűvösvölgy vá.	

56-os gyors autóbusz új jelzése, útvonal-módosítás



Útvonal:

HÚVÖSVÖLGY – PESTHIDEGKÚT (KÖRFORGALOM):
Húvösvölgy vá. – Húvösvölgyi út – Hidegkúti út – Máriaremetei út – Hidegkúti út –
Húvösvölgyi út – Húvösvölgy vá.

Megállóhelyek:

HÚVÖSVÖLGY – PESTHIDEGKÚT (KÖRFORGALOM)	M.idő (perc)
Húvösvölgy vá.	-
Hidegkúti út	
Galóca utca	
Arad utca	
Kölcsey utca	
Mikszáth Kálmán utca	
Dózsa György utca	
Templom utca	
Solymári elágazás	
Bölcény utca	
Hímes utca	
Csatlós utca	
Tompa Mihály utca	
Turul utca	
Széchenyi utca	
Vezér utca	
Bátory László utca	
Húvösvölgy vá.	

Változatlan

 **260**
AUTÓBUSZ

Útvonal:

GÁBOR DÉNES FŐISKOLA FELÉ:

Batthyány tér vá. – Bem rakpart – Árpád fejedelem útja – Zsigmond tér – Lajos utca – Nagyszombat utca – Bécsi út – Váradi utca – Vörösvári út – Bécsi út – Gábor Dénes Főiskola vá.

BATTHYÁNY TÉR FELÉ:

Gábor Dénes Főiskola vá. – Bécsi út – Vörösvári út – Váradi utca – Bécsi út – Nagyszombat utca – Lajos utca – Zsigmond tér – Árpád fejedelem útja – Bem rakpart – Bem tér – Fő utca – Batthyány tér vá.

Megállóhelyek:

GÁBOR DÉNES FŐISKOLA FELÉ	M.idő (perc)	BATTHYÁNY TÉR FELÉ	M.idő (perc)
Batthyány tér vá.	-	Gábor Dénes Főiskola vá.	-
Bem József tér		Bóbita utca	
Margit híd		ATI	
Császár-Komjádi Uszoda		Óbudai temető	
Zsigmond tér		Kubik utca	
Kolosy tér		Bojtár utca	
Nagyszombat utca		Orbán Balázs út	
Selmeci utca		Laborc utca	
Szent Margit Kórház		Vörösvári út	
Váradi utca		Óbudai rendelőintézet	
Óbudai rendelőintézet		Váradi utca	
Bécsi út (Vörösvári út)		Szent Margit Kórház	
Orbán Balázs út		Podolin utca	
Bojtár utca		Nagyszombat utca	
Kubik utca		Galagonya utca	
Óbudai temető		Kolosy tér	
ATI		Zsigmond tér	
Bóbita utca		Császár-Komjádi Uszoda	
Gábor Dénes Főiskola vá.		Margit híd	
		Bem József tér	
		Batthyány tér vá.	

Új viszonylat, 60-as megosztásával

 **261E**
AUTÓBUSZ

Útvonal:

RÁKOSKERESZTÚR, VÁROSKÖZPONT FELÉ:

Örs vezér tere vá. – Fehér út – Gyógyszergyári utca – Keresztúri út – felüljáró – Pesti út – Rákoskeresztúr, városközpont vá.

ÖRS VEZÉR TERE FELÉ:

Rákoskeresztúr, városközpont vá. – Pesti út – felüljáró – Keresztúri út – Gyógyszergyári utca – Fehér út – Örs vezér tere vá.

Megállóhelyek:

RÁKOSKERESZTÚR, VÁROSKÖZPONT FELÉ	M.idő (perc)	ÖRS VEZÉR TERE FELÉ	M.idő (perc)
Örs vezér tere vá.		Rákoskeresztúr, városközpont vá.	
Borsó utca		Diák utca	
Kis utca		Bakancsos utca	
Bakancsos utca		Kis utca	
Földműves utca		Borsó utca	
Rákoskeresztúr, városközpont vá.		Örs vezér tere vá.	

61E pótlására, reggeli csúcsban

 **266**
AUTÓBUSZ

Útvonal:

FERIHEGY VASÚTÁLLOMÁS FELÉ:

Pestszentimre központ vá. – Vasút utca – Törvény utca – Ady Endre utca – Nemes utca – Királyhágó út – Béke tér – Üllői út – Mednyánszky utca – Bartók Béla utca – Benczúr utca – Üllői út – Béke tér – Nagybánya utca – Nap utca – Bakonybánk utca – Ferihegy vasútállomás vá.

MEDNYÁNSZKY UTCA – PESTSZENTIMRE KÖZPONT FELÉ:

Ferihegy vasútállomás vá. – Nagybánya utca – Béke tér – Üllői út – Mednyánszky utca – Bartók Béla utca – Benczúr utca – Üllői út – Béke tér – Királyhágó út – Nemes utca – Vasút utca – Pestszentimre központ vá.

Megállóhelyek:

FERIHEGY VASÚTÁLLOMÁS FELÉ	M.idő (perc)	PESTSZENTIMRE KÖZPONT FELÉ	M.idő (perc)
Pestszentimre központ vá.	-	Ferihegy vasútállomás vá.	-
Törvény utca		Nyíregyháza utca	
Vásáros tér		Béke tér (Nagybánya utca)	
Ady Endre utca		Béke tér (Üllői út)	
Kisfaludy utca		Háromszéki utca	
Damjanich utca		Gyergyó utca	
Alacskai úti lakótelep		Laktanya	
Alacskai út		Pestszentlőrinc, Mednyánszky utca	
Tölgyesi utca		Üllői út	
Halomi út		Dávid Ferenc utca	
Beszterce utca		Rába utca	
Béke tér (Nagybánya utca)		Béke tér vá.	
Duna utca		Béke tér (Királyhágó út)	
Ferihegy vasútállomás vá.		Beszterce utca	
		Halomi út	
		Kétújfalu utca*	
		Alacskai úti lakótelep	
		Damjanich utca	
		Kisfaludy utca	
		Ady Endre utca	
		Pestszentimre központ vá.	

 **272**
AUTÓBUSZ

Útvonal:

TÖRÖKBÁLINT, MUNKÁCSY MIHÁLY UTCA FELÉ:

Kosztolányi Dezső tér vá. – Bocskai út – Nagyszőlős utca – Ajnácskő utca – Budaörsi út – autópálya – Budaörs, benzinkút – autópálya – Törökbálinti bekötőút – Tó utca – Bajcsy-Zsilinszky utca – Baross Gábor utca – Szent István utca – Törökbálint, Munkácsy Mihály utca vá.

KOSZTOLÁNYI DEZSŐ TÉR FELÉ:

Törökbálint, Munkácsy Mihály utca vá. – Bartók Béla utca – Bajcsy-Zsilinszky utca – Tó utca – autópálya – Budaörs, benzinkút – autópálya – Budaörsi út – Ajnácskő utca – Nagyszőlős utca – Bocskai út – Bartók Béla út – Kosztolányi Dezső tér vá.

Megállóhelyek:

TÖRÖKBÁLINT, MUNKÁCSY MIHÁLY UTCA FELÉ	M.idő (perc)	KOSZTOLÁNYI DEZSŐ TÉR FELÉ	M.idő (perc)
Kosztolányi Dezső tér vá.		Törökbálint, Munkácsy Mihály utca vá.	
Kosztolányi Dezső tér		Bartók Béla utca	
Vincellér utca		Bajcsy-Zsilinszky utca	
Hollókő utca		Deák Ferenc utca	
Ajnácskő utca		Téglagyár	
Dayka Gábor utca		Vasút utca	
Sasadi út		Tó utca – vasútállomás	
Budaörs, benzinkút		Budaörs, benzinkút	
Autópálya Főmérnökség		Sasadi út	
Tó utca – vasútállomás		Dayka Gábor utca	
Vasút utca		Nagyszőlős utca	
Téglagyár		Hollókő utca	
Deák Ferenc utca		Vincellér utca	
Baross Gábor utca		Kosztolányi Dezső tér	
Szent István utca		Kosztolányi Dezső tér vá.	
Törökbálint, Munkácsy Mihály utca vá.			



273E

AUTÓBUSZ
SZERZŐDÉSES JÁRAT

Útvonal:

BAROSS TÉR, KELETI PÁLYAUDVAR FELÉ:

Újpalota, Pólus Center vá. – Nyírpalota utca – Drégelyvár utca – Csömöri út – Thököly út –
Dózsa György út – Verseny utca – Baross tér, Keleti pályaudvar vá.

ÚJPALOTA, PÓLUS CENTER FELÉ:

Baross tér, Keleti pályaudvar vá. –Thököly út – Csömöri út – Drégelyvár utca – Nyírpalota
utca – Újpalota, Pólus Center vá.

Megállóhelyek:

BAROSS TÉR, KELETI PÁLYAUDVAR FELÉ	M.idő (perc)	ÚJPALOTA, PÓLUS CENTER FELÉ	M.idő (perc)
Újpalota, Pólus Center vá.		Baross tér, Keleti pályaudvar vá.	
Páskomliget utca		Hungária körút	
Bosnyák tér		Bosnyák tér	
Hungária körút		Páskomliget utca	
Baross tér, Keleti pályaudvar vá.		Újpalota, Pólus Center vá.	

Pólus-busz új jelzése; Ideiglenes útvonal-, végállomás módosítás metróépítés miatt

 **276E**
AUTÓBUSZ

Útvonal:

RÁKOSCSABA-ÚJTELEP, NAPLÁS ÚT FELÉ:

Örs vezér tere vá. – Fehér út – Kerepesi út – Veres Péter út – Bökényföldi út – Rákosligeti határút – Cinkotai út – Liget sor – Ferihegyi út – Ananász utca – Rákoscsaba-Újtelep, Naplás út vá.

ÖRS VEZÉR TERE FELÉ:

Rákoscsaba-Újtelep, Naplás út vá. – Naplás út – Diadal utca – Ároktő út – XVIII. utca – XVII. utca – Gyöngytyúk utca – Cinkotai út – Bökényföldi út – Veres Péter út – Kerepesi út – Fehér út – Örs vezér tere vá.

Megállóhelyek:

RÁKOSCSABA-ÚJTELEP, NAPLÁS ÚT FELÉ	M.idő (perc)	ÖRS VEZÉR TERE FELÉ	M.idő (perc)
Örs vezér tere vá.	-	Rákoscsaba-Újtelep, Naplás út vá.	-
Örs vezér tere (Kerepesi út)		Diadal utca	
Lándzsa utca		Bártfai utca	
Jókai Mór utca (Veres Péter út)		Ároktő út	
Mátyásföld, repülőtér		XVII. utca	
Imre utca HÉV		Tarack utca	
Bökényföldi út		Cinkotai út	
Hunyadvár utca		Vidor utca	
Újszász utca		Cinkotai Autóbuszgarázs	
Nebántsvirág utca		Injekcióüzem	
Zsemlékes út		EGIS Gyógyszergyár	
EGIS Gyógyszergyár		Zsemlékes út	
Injekcióüzem		Petőfi tér	
Cinkotai Autóbuszgarázs		Újszász utca	
Vidor utca		Hunyadvár utca	
Gyöngytyúk utca		Veres Péter út	
Liget sor		Imre utca HÉV	
Liszt Ferenc utca		Mátyásföld, repülőtér	
Rákosliget vasútállomás		Jókai Mór utca	
IV. utca		Thököly út	
Hősök tere		Egyenes utcai lakótelep	
XX. utca		Örs vezér tere vá. M2	
Ananász utca			
Bártfai utca			
Rákoscsaba-Újtelep, Naplás út vá.			

Változatlan

 **277**
AUTÓBUSZ

Útvonal:

BOSNYÁK TÉR FELÉ:

Örs vezér tere vá. – Gyakorló utca – Keresztúri út – Méhes utca – Heves utca – Dömsödi utca – Kerepesi út – Veres Péter út – Thököly út – Batthyány utca – Csömöri út – Rákóczi út – Rákospalotai határút – Késmárk utca – Drégelyvár utca – felüljáró – Csömöri út – Bosnyák tér vá.

ÖRS VEZÉR TERE FELÉ:

Bosnyák tér vá. – Nagy Lajos király útja – Telepes utca – Rákospatak utca – Csömöri út – felüljáró – Drégelyvár utca – Késmárk utca – Rákospalotai határút – Rákóczi út – Csömöri út – Batthyány utca – Thököly út – Veres Péter út – Kerepesi út – Dömsödi utca – Heves utca – Méhes utca – Keresztúri út – Gyakorló utca – Fehér út – Örs vezér tere vá.

Megállóhelyek:

BOSNYÁK TÉR FELÉ	M.idő (perc)	ÖRS VEZÉR TERE FELÉ	M.idő (perc)
Örs vezér tere vá.	-	Bosnyák tér vá.	-
Gyakorló köz		Telepes utca	
Gépmadár utca		Fűrész utca	
Halas utca		Rákospatak utca	
Pilisi utca		Miskolci utca	
Dömsödi utca		Cinkotai út	
Nagyicce HÉV		Molnár Viktor utca	
Thököly út		Apolló utca	
Sashalmi tér		Késmárk utca	
Sasvár utca		Fázis utca	
Budapesti út		Késmárk utca 9.	
Rákosi út		Késmárk utca 11.	
Szent korona utca		Rákospalotai határút	
Rákóczi út		Baross utca	
Baross utca		Batthyány utca	
Rákospalotai határút		Szent korona utca	
Késmárk utca		Rákosi út	
Késmárk utca 20.		Budapesti út	
Fázis utca		Örmester utca	
Nyírpalota út		Sashalmi tér	
Apolló utca		Veres Péter út	
Molnár Viktor utca		Nagyicce HÉV	
Cinkotai út		Heves utca	
Miskolci utca		Pilisi utca	
Rákospatak utca		Halas utca	
Lőcsei út		Gépmadár utca	
Bosnyák tér vá.		Gyakorló köz	
		Örs vezér tere vá.	

Változatlan



AUTÓBUSZ
SZERZŐDÉSES JÁRAT

Útvonal:

ASZÓDI UTCA – LOBOGÓ UTCA – SZAKORVOSI RENDELŐ (KÖRFORGALOM)

Aszódi utca vá. – Aszódi utca – Ecseri út – Üllői út szerviz útja – Ecseri út, metróállomás – Dési Huber utca – Napfény utca – körforgalom – Napfény utca – **Lobogó utca** – Toronyház utca – Dési Huber utca – Ifjúmunkás utca – Epreserdő utca – Ecseri út – Gyáli út – M5 bevezető útja – Könyves Kálmán körút – Mester utca – **Szakorvosi rendelő (Drégely utca)** – Vaskapu utca – Haller utca – Üllői út – Ecseri út – Gyáli út – **Gyáli úti sorompó** – Gyáli út – Füleki utca – Aszódi utca – **Aszódi utca vá.**

Megállóhelyek:

ASZÓDI UTCA – LOBOGÓ UTCA – SZAKORVOSI RENDELŐ (KÖRFORGALOM)	M.idő (perc)
Aszódi utca vá.	-
Gyáli út	2
Epreserdő utca	3
Ecseri út, metróállomás	5
Ifjúmunkás utca	6
Börzsöny utca	7
Napfény utca	8
Lobogó utca	9
Távíró utca	10
József Attila lakótelep, Lobogó utca	11
Friss utca	12
Pöttyös utca	13
Börzsöny utca	14
Aranyvirág sétány	15
Ecseri út	16
Közterületfenntartó Rt.	17
Ferencváros, MÁV-állomás	24
Mester utca	25
Szakorvosi rendelő	30
Mester utca	32
Fehér Holló utca	33
Nagyvárad tér	35
Ecseri út	40
Közterületfenntartó Rt.	41
Gyáli út	43
Zombori utca	44
Péceli utca	46
Merényi Gusztáv Kórház	47
Füleki utca	48
Aszódi utca vá.	50

Ferenc-busz új jelzése

 **282E**
AUTÓBUSZ

Útvonal:

ALACSKAI ÚTI LAKÓTELEP FELÉ:

Kőbánya-Kispest vá. – Ferihegyi repülőtérre vezető út – Gyömrői út – Ráday Gedeon utca – Haladás utca – Petőfi utca – Gilice tér – Sallai Imre utca – Szabadka utca – Száva utca – Halomi út – Királyhágó út – Nemes utca – Alacskai úti lakótelep vá.

KŐBÁNYA-KISPEST FELÉ:

Alacskai úti lakótelep vá. – Nemes utca – Királyhágó út – Halomi út – Száva utca – Szabadka utca – Sallai Imre utca – Gilice tér – Petőfi utca – Haladás utca – Bessenyei György utca – Ráday Gedeon utca – Gyömrői út – Sibrik Miklós úti felüljáró – Vak Bottyán utca – Kőbánya-Kispest vá.

Megállóhelyek:

ALACSKAI ÚTI LAKÓTELEP FELÉ	M.idő (perc)	KŐBÁNYA-KISPEST FELÉ	M.idő (perc)
Kőbánya-Kispest vá.	-	Alacskai úti lakótelep vá.	-
Felsőcsatári út		Alacskai út	
Nefelejcs utca		Tölgyesi utca	
Jókai Mór utca		Halomi út	
Szarvas csárda tér		Tarkó utca	
Batthyány Lajos utca		Nagyenyed utca	
Dobozi utca		Olt utca	
Varjú utca		Gyékény tér	
Zsukó utca		Dalmady Győző utca	
Sas utca		Sas utca	
Szabadka utca		Gilice tér	
Gyékény tér		Varjú utca	
Körös utca		Dobozi utca	
Nagyenyed utca		Wlassics Gyula utca	
Tarkó utca		Szarvas csárda tér	
Királyhágó út		Gárdonyi Géza utca	
Kétújfalu utca		Nefelejcs utca	
Alacskai úti lakótelep vá.		Felsőcsatári út	
		Kőbánya-Kispest vá.	

 **284E**
AUTÓBUSZ

Útvonal:

PESTSZENTIMRE, BENJÁMIN UTCA FELÉ:

Kőbánya-Kispest vá. – Ferihegyi repülőtérre vezető út – Gyömrői út – Ráday Gedeon utca – Haladás utca – Petőfi utca – Gilice tér – Péterhalmi út – Kettős-Körös utca – Lőrinci út – Kisfaludy utca – Pestszentimre, Benjámint utca vá.

KŐBÁNYA-KISPEST FELÉ:

Pestszentimre, Benjámint utca vá. – Kisfaludy utca – Lőrinci út – Kettős-Körös utca – Péterhalmi út – Gilice tér – Petőfi utca – Haladás utca – Bessenyei György utca – Ráday Gedeon utca – Gyömrői út – Sibrik Miklós úti felüljáró – Vak Bottyán utca – Kőbánya-Kispest vá.

Megállóhelyek:

PESTSZENTIMRE, BENJÁMIN UTCA FELÉ	M.idő (perc)	KŐBÁNYA-KISPEST FELÉ	M.idő (perc)
Kőbánya-Kispest vá.		Pestszentimre, Benjámint utca vá.	
Felsőcsatári út		Kapocs utca	
Nefelejcs utca		Szigeti Kálmán utca	
Jókai Mór utca		Nemes utca	
Szarvas csárda tér		Vezér utca	
Batthyány Lajos utca		Törvény utca	
Dobozi utca		Szálfa utca	
Varjú utca		Kettős-Körös utca	
Obszervatórium		Péterhalmi út	
Kettős-Körös utca		Obszervatórium	
Lőrinci út		Varjú utca	
Szálfa utca		Dobozi utca	
Törvény utca		Wlassics Gyula utca	
Vezér utca		Szarvas csárda tér	
Kisfaludy utca		Gárdonyi Géza utca	
Szigeti Kálmán utca		Nefelejcs utca	
Kapocs utca		Felsőcsatári út	
Pestszentimre, Benjámint utca vá.		Kőbánya-Kispest vá.	

 **288**
AUTÓBUSZ

Útvonal:

BUDAÖRSI LAKÓTELEP – TEMETŐ – KAMARAERDŐ (KÖRFORGALOM)

Budaörsi lakótelep vá. – Szivárvány utca – Szabadság út – Károly király utca – Baross utca – Sport utca – 8105. j. út – Raktárvárosi út – Temető utca – *Budaörsi temető* – Temető utca – Vasút utca – Kamaraerdei út – *Kamaraerdő* – Kamaraerdei út – Vasút utca – Temető utca – *Budaörsi temető* – Temető utca – Vasút utca – Kinizsi utca – Károly király út – Szabadság út – Bretzföld utca – Baross utca – Budaörsi lakótelep vá.

Megállóhelyek:

BUDAÖRSI LAKÓTELEP – TEMETŐ – KAMARAERDŐ (KÖRFORGALOM)	M.idő (perc)
Budaörsi lakótelep vá.	-
Budaörs, Patkó utca	1
Gimnázium	2
Budaörs, városháza	3
Kötő utca	4
Petőfi Sándor utca	5
Baross utca	7
Árpád utca	8
Sport utca	10
Méhecske utca	11
<i>Budaörsi temető</i>	15
Vasút utca	18
Tüzéptelep	19
Kamaraerdei Ifjúsági Park	20
Szociális Otthon	21
<i>Kamaraerdő</i>	22
Szociális Otthon	22
Kamaraerdei Ifjúsági Park	23
Tüzéptelep	24
Vasút utca	25
<i>Budaörsi temető</i>	30
Repülőgépes Szolgálat (Air Service)	33
Kinizsi utca	34
Agip utca	35
Csata utca	37
Szabadság út	38
Károly király utca	39
Kisfaludy utca	40
Kötő utca	41
Budaörs, városháza	41
Bretzföld utca	42
Lévai utca	43
Baross utca	44
Budaörsi lakótelep vá.	45

Budaörs-busz (szerződéses járat) új jelzése



SZERZŐDÉSES JÁRAT
AUTÓBUSZ

Útvonal:

PESTSZENTLŐRINC, SZAKORVOSI RENDELŐINTÉZET FELÉ:

Pestszentimre, központ vá. – Bocskai utca – Dózsa György utca – Ültetvény utca, 54-es végállomás – Dózsa György utca – Nemes utca – Királyhágó utca – Halomi út – Száva utca – Szabadka utca – Sallai Imre utca – Gilice tér – Sallai Imre utca – Kele utca – Kinizsi Pál utca – Baross utca – Kossuth Lajos utca – Városház utca – Thököly út – Pestszentlőrinc, Szakorvosi Rendelőintézet vá.

PESTSZENTIMRE, KÖZPONT FELÉ:

Pestszentlőrinc, Szakorvosi Rendelőintézet vá. – SZTK melletti szervizút – Balassa utca – Haladás utca – Petőfi utca – Gilice tér – Sallai Imre utca – Szabadka utca – Száva utca – Halomi út – Királyhágó utca – Nemes utca – Nagykőrösi út – Felleg utca – Bocskai utca – Pestszentimre, központ vá.

Megállóhelyek:

PESTSZENTLŐRINC, SZAKORVOSI RENDELŐINTÉZET FELÉ	Ind.idő 8-13 óra	PESTSZENTIMRE, KÖZPONT FELÉ	Ind.idő 8-13 óra
Pestszentimre, központ vá.	00	Pestszentlőrinc, Szakorvosi Rendelőintézet vá.	30
Szélső utca	01	Jókai Mór utca	32
Lajos utca	01	Szarvas csárda tér	33
Pestszentimre, Ültetvény utca	02	Batthyány Lajos utca	34
Ültetvény utca	03	Dobozi utca	35
Ózon utca	04	Varjú utca	36
Szélső utca	05	Zsukó utca	37
Pestszentimre, központ (54-es mh.)	06	Sas utca	38
Ady Endre utca	08	Szabadka utca	39
Kisfaludy utca	09	Gyékény tér	40
Damjanich utca	10	Körös utca	40
Alacskai úti lakótelep	11	Nagyenyed utca	41
Alacskai út	12	Tarkó utca	42
Tölgyesi utca	13	Királyhágó út	43
Halomi út	13	Alacskai út	45
Tarkó utca	15	Alacskai úti lakótelep	46
Nagyenyed utca	16	Damjanich utca	47
Olt utca	17	Kisfaludy utca	48
Gyékény tér	17	Ady Endre utca	49
Dalmady Győző utca	18	Pestszentimre, központ	50
Sas utca	19	Pestszentimre, központ vá.	52
Gilice tér	20		<u>érk.</u>
Szent Lőrinc-telep	23		
Fiatalság utca	24		
Margó Tivadar utca	25		
Kossuth Lajos utca	27		
Pestszentlőrinc, Szakorvosi Rendelőintézet vá.	29 érk.		

Pestszentimre-busz új jelzése



SZERZŐDÉSES JÁRAT

AUTÓBUSZ

Útvonal:

SZÁLFA UTCA – TÁNCICS MIHÁLY UTCAI ISKOLA – PESTSZENTIMRE, KÖZPONT
Szálfa utca vá. – Kisfaludy utca – *Benjamin utca, 82-es végállomás* – Kisfaludy utca – Nemes utca – *Alacskai úti lakótelep, 82A végállomás* – Nemes utca – Nagykőrösi út – Felleg utca – Bocskai utca – Dózsa György utca – Nagykőrösi út – *Ár utca* – Szövet utca – Kelme utca – Nagykőrösi út – **Pestszentimre, központ mh.*** – Nagykőrösi út – Bethlen Gábor utca – Táncsics Mihály utca – *Iskola* – Táncsics Mihály utca – Eke utca – Bocskai utca – Pestszentimre, központ vá.

*Bocskai utcába nem tér be

Megállóhelyek:

SZÁLFA UTCA – TÁNCICS MIHÁLY UTCAI ISKOLA – PESTSZENTIMRE, KÖZPONT	Ind.idő (óra,perc)	Ind.idő (óra,perc)
<i>Szálfa utca vá.</i>	6.30	7.15
Törvény utca	6.31	7.16
Vezér utca	6.32	7.17
Nemes utca	6.33	7.18
Szigeti Kálmán utca	6.34	7.19
Kapocs utca	6.35	7.20
<i>Pestszentimre, Benjámín utca</i>	6.37	7.22
Kapocs utca	6.38	7.23
Szigeti Kálmán utca	6.39	7.24
Kisfaludy utca	6.40	7.25
Damjanich utca	6.41	7.26
<i>Alacskai úti lakótelep</i>	6.43	7.28
Damjanich utca	6.44	7.29
Kisfaludy utca	6.45	7.30
Ady Endre utca	6.46	7.31
Pestszentimre, központ <i>(193-as leszállóhely)</i>	6.47	7.32
Pestszentimre, központ <i>(55-ös mh. Gyál felé)</i>	6.50	7.33
Csolt utca	6.51	7.36
<i>Ár utca</i>	6.52	7.37
Csolt utca	6.54	7.39
Pestszentimre, központ <i>(55-ös, Boráros tér felé)</i>	6.56	7.41
Eke utca	6.58	7.43
Arany János utca	6.59	7.44
<i>Táncsics Mihály utcai iskola</i>	7.02	7.47
<i>Pestszentimre, központ vá.</i>	7.04 <i>érk.</i>	7.49 <i>érk.</i>

Pestszentimre Iskola-busz új jelzése

 **294E**
AUTÓBUSZ

Útvonal:

GYÁL, VECSESI ÚT FELÉ:

Kispest, Határ út vá. – Határ út – Nagykőrösi út – Gyál, Körösi út – Ady Endre utca – Széchenyi István utca – Gyál, Vecsési út vá.

KISPEST, HATÁR ÚT FELÉ:

Gyál, Vecsési út vá. – Vecsési út – Körösi út – Budapest, Nagykőrösi út – Határ út – Kispest, Határ út vá.

Megállóhelyek:

GYÁL, VECSESI ÚT FELÉ	M.idő (perc)	KISPEST, HATÁR ÚT FELÉ	M.idő (perc)
Kispest, Határ út vá.	-	Gyál, Vecsési út vá.	-
Nagykőrösi út		Szent István utca	
Nagysándor József utca		Körösi út	
Kéreg utca		Bocskai István utca	
Fiume utca		Somogyi Béla utca	
Szentlőrinci út		Ady Endre utca	
Kamiontelep		Gyál felső vasútállomás	
Zöldségpiac		Kalász utca	
Hunyadi János utca		Paula utca	
Bethlen Gábor utca		Csolt utca	
Eke utca		Pestszentimre, központ	
Pestszentimre, központ		Eke utca	
Csolt utca		Arany János utca	
Ár utca		Kettős-Körös utca	
Kalász utca		Zöldségpiac	
Gyál felső vasútállomás		Kamiontelep	
Ady Endre utca		Szentlőrinci út	
Rákóczi Ferenc utca		Használcikk piac	
Széchenyi István utca		Vas Gereben utca	
Somogyi Béla utca		Hunyadi utca	
Bocskai István utca		Nagykőrösi út (Határ út)	
Gyál, Vecsési út vá.		Kispest, Határ út vá.	

 **296**
AUTÓBUSZ

Útvonal:

KÁPOSZTÁSMEGYER, SZILAS-PATAK FELÉ:

Újpalota, Szentmihályi út vá. – Erdőkerülő utca – Zsókavár utca – Nyírpalota út – Páskomliget utca – Bánkút utca – Arany János utca – Bercsényi Miklós utca – Szerencs utca – Rákos út – Szőcs Áron utca – Hubay Jenő tér – Deák utca – Fő út – Sződliget utca – Pozsony utca – Fóti út – Iglói utca – Sporttelep utca – Óceánárok utca – Káposztásmegyer, Szilas-patak vá.

ÚJPALOTA, SZENTMIHÁLYI ÚT FELÉ:

Káposztásmegyer, Szilas-patak vá. – Óceánárok utca - Sporttelep utca – Iglói utca – Fóti út – Pozsony utca – Sződliget utca – Pázmány Péter utca – Bácska utca – Hubay Jenő tér – Szőcs Áron utca – Rákos út – Szerencs utca – Bercsényi Miklós utca – Arany János utca – Bánkút utca – Páskomliget utca – Nyírpalota út – Zsókavár utca – Erdőkerülő utca – Újpalota, Szentmihályi út vá.

Megállóhelyek:

KÁPOSZTÁSMEGYER, SZILAS-PATAK FELÉ	M.idő (perc)	ÚJPALOTA, SZENTMIHÁLYI ÚT FELÉ	M.idő (perc)
Újpalota, Szentmihályi út vá.	-	Káposztásmegyer, Szilas-patak vá.	-
Erdőkerülő utca 28.		Hajló utca	
Zsókavár utca		Művelődési Központ	
Nyírpalota út		Erdősor út	
Páskomliget utca		Fóti út	
Sárfű utca		Blaha Lujza utca	
Bánkút utca		Vákuumtechnikai Gépgyár	
Kozák tér		Sződliget utca	
Szerencs utca		Fő út	
Klapka György utca		Hubay Jenő tér	
Arany János utca (SZTK)		Beller Imre utca	
Szentmihályi út		Rákos út	
Beller Imre utca		Rákos út (SZTK)	
Hubay Jenő tér		Damjanich János utca	
Sződliget utca		Bercsényi Miklós utca	
Pozsony utca		Kozák tér	
Szilágyi utca		Páskomliget utca	
Zombori utca		Sárfű utca	
Fóti út (Iglói utca)		Nyírpalota út	
Vadgesztenye utca		Zsókavár utca	
Erdősor út		Újpalota, Erdőkerülő utca	
Művelődési Központ		Erdőkerülő utca 27.	
Hajló utca		Újpalota, Szentmihályi út vá.	
Káposztásmegyer, Szilas-patak vá.			



ÉJSZAKAI AUTÓBUSZJÁRAT

952-es új jelzése

Útvonal:

HOLLANDI ÚT FELÉ:

Dél-pesti autóbuszgarázs vá. – Méta utca – **felüljáró – Nagykőrösi út** – Hofherr Albert utca – Nádasdy utca – Hunyadi tér – Hunyadi utca – Nagysándor József utca – Helsinki út – Kossuth Lajos utca – Baross utca – Topánka utca – felüljáró – Gubacsi híd – Duna utca – Ady Endre út – Kossuth Lajos utca – Szent Imre tér – *(Csepel, Szent Imre tér vá. – Tanácsház utca)* – Kossuth Lajos utca – Széchenyi István utca – Késmárki utca – Határ utca – Hollandi út – Csepel, Hollandi út vá.

DÉL-PESTI AUTÓBUSZGARÁZS FELÉ:

Csepel, Hollandi út vá. – Szent István út – Kossuth Lajos utca – *(Koltói Anna utca – Csepel, Szent Imre tér vá.)* – Szent Imre tér – Kossuth Lajos utca – Ady Endre út – Duna utca – Gubacsi híd – felüljáró – Topánka utca – Baross utca – Kossuth Lajos utca – Helsinki út – Nagysándor József utca – Hunyadi utca – Hunyadi tér – Nádasdy utca – Hofherr Albert utca – **Nagykőrösi út – felüljáró** – Méta utca – Dél-pesti autóbuszgarázs vá.

Megállóhelyek

HOLLANDI ÚT FELÉ	M.idő (perc)	DÉL-PESTI AUTÓBUSZGARÁZS FELÉ	M.idő (perc)
Dél-pesti autóbuszgarázs vá.	–	Csepel, Hollandi út vá.	–
Szentlőrinci út	2	Fűz utca	1
Autópiac	3	Árnyas utca	1
Használtcikk piac	4	Királyerdei Művelődési Ház	2
Madarassy László utca	5	Repkény út	3
Vas Gereben utca	6	Iszalag utca	4
Kossuth Lajos utca	7	Tölgyes út	5
Batthyány utca	8	Orgonás utca	5
Hunyadi tér	9	Nyárfás utca	6
Nagykőrösi út	10	Cseh Mihály utca	7
Mártírok útja	11	Sporttelep	8
Jókai Mór utca	12	Széchenyi István utca	9
Török Flóris utca	14	Karácsony Sándor utca	10
Baross utca	15	Csepel, Szent Imre tér	14
Attila utca	16	Ady Endre út	15
Pesterzsébet, MÁV-állomás	17	Védgát utca	16
Baross utca	21	Papírgyár	17
Sósfürdő	22	Sósfürdő	18
Papírgyár	23	Baross utca	20
Védgát utca	24	Pesterzsébet, MÁV-állomás	21
Kossuth Lajos utca	25	Attila utca	22
Csepel, Szent Imre tér	26	Vörösmarty utca	23
Karácsony Sándor utca	30	Török Flóris utca	24
Széchenyi István utca	31	Lázár utca	26
Bajcsy-Zsilinszky út	32	Zalán utca	27
Rákóczi tér	33	Nagykőrösi út	28
Kikötő utca	34	Hunyadi tér	29
Késmárki utca	34	Batthyány utca	30
Határ utca	35	Kossuth Lajos utca	31
Hollandi csárda	36	Pincér utca	32
Strandfürdő	37	Garázs utca	32
Csepel Csónakház	38	Hofherr Albert utca	33
Ladik utca	38	Autópiac	35
Soroksári rév	39	Szentlőrinci út	36
Csepel, Hollandi út vá.	40	Dél-pesti autóbuszgarázs vá.	38

952-es autóbusz új jelzése

A Dél-pesti autóbuszgarázs – Csepel, Szent Imre tér szakaszt egyes menetek nem teszik meg.



ÉJSZAKAI AUTÓBUSZJÁRAT

921-es új jelzése

Útvonal:

RÁKOSKERESZTÚR, VÁROSKÖZPONT FELÉ:

Normafa vá. – Eötvös út – Hollós út – Mátyás király út – Költő utca – Istenhegyi út – Szent Orbán tér – Fodor utca – Tornalja utca – Bürök utca – Szendi árok – Apor Vilmos tér – Böszörményi út – Nagyenyed utca – Alkotás utca – Magyar jakobinusok tere – Krisztina körút – Moszkva tér – Széna tér – Hattyú utca – Batthyány utca – Fő utca – Clark Ádám tér – Lánchíd utca – Apród utca – Szarvas tér – Kereszt utca – Krisztina körút – Döbrentei tér – Erzsébet híd – Szabad sajtó út – Ferenciek tere – Kossuth Lajos utca – Rákóczi út – Baross tér – Kerepesi út – Fogarasi út – Nagy Lajos király útja – Őrs vezér tere – Fehér út – Élessarok – Jászberényi út – Pesti út – Rákoskeresztúr, városközpont vá.

NORMAFA FELÉ:

Rákoskeresztúr, városközpont vá. – Pesti út – Jászberényi út – Élessarok – Fehér út – Őrs vezér tere – Nagy Lajos király útja – Fogarasi út – Kerepesi út – Baross tér – Rákóczi út – Kossuth Lajos utca – Ferenciek tere – Szabad sajtó út – Erzsébet híd – Döbrentei tér – Attila út – Szarvas tér – Apród utca – Lánchíd utca – Clark Ádám tér – Fő utca – Jégverem utca – Bem rakpart – Csalogány utca – Széna tér – Moszkva tér – Krisztina körút – Magyar jakobinusok tere – Alkotás utca – Nagyenyed utca – Böszörményi út – Apor Vilmos tér – Stromfeld Aurél út – Szendi utca – Németvölgyi út – Bürök utca – Tornalja utca – Fodor utca – Szent Orbán tér – Istenhegyi út – Költő utca – Diana utca – Eötvös út – Normafa vá.

Megállóhelyek a következő oldalon

921-es új jelzése

Megállóhelyek

RÁKOSKERESZTÚR, VÁROSKÖZPONT FELÉ	M.idő (perc)	NORMAFA FELÉ	M.idő (perc)
Normafa vá.	–	Rákoskeresztúr, városközpont vá.	–
Normafa út	1	Diák utca	1
Fülemile út	1	Bakancsos utca	1
Ózike köz	2	Kis utca	3
Ordas út	2	Borsó utca	4
Svábhegy, Fogaskerekű-állomás	3	509. utca	5
Költő utca	5	501. utca	6
Adonisz utca	6	Dombhát utca	7
Lóránt út	6	Rézvirág utca	8
Óra út	7	Legényrózsa utca	9
Nógrádi utca	8	Kossuth Nyomda	10
Pethényi út	8	Kozma utca	11
Vöröskő utca	10	Rákos vasútállomás	12
Szendrő utca	10	Porcelán utca	13
Tamási Áron utca	11	Téglavető utca	14
Mártonhegyi út	12	Orion	14
Kempelen Farkas utca	12	Maglódi út	15
Ormódi utca	13	Sörgyár	18
Németvölgyi út	14	Aluljáró	19
Szendi árok	14	Finommechanikai Zrt.	20
Apor Vilmos tér	15	Őrs vezér tere – Zugló	22
Kiss János altábornagy utca	16	Tihamér utca	23
Királyhágó tér	17	Fogarasi út	24
Nagyenyed utca	18	Kaffka Margit utca	24
Déli pályaudvar	19	Róna utca	25
Moszkva tér	29	Pillangó utca	26
Széna tér	30	Várna utca	27
Mária tér	31	Őrnagy utca	28
Batthyány tér	32	Stadionok (Hungária körút)	29
Corvin tér	33	Gumigyár	31
Clark Ádám tér	35	Kerepesi út 9.	32
Szarvas tér	36	Baross tér, Keleti pályaudvar	34
Döbrentei tér	37	Huszár utca	35
Ferenciek tere	39	Blaha Lujza tér	36
Astoria	44	Kazinczy utca	38
Vas utca	45	Astoria	43
Blaha Lujza tér	46	Ferenciek tere	44
Berzsenyi utca	48	Erzsébet híd, budai hídfő	46
Baross tér, Keleti pályaudvar	49	Ybl Miklós tér	47
Kerepesi út 9.	50	Clark Ádám tér	48
Gumigyár	51	Szilágyi Dezső tér	49
Stadionok (Hungária körút)	53	Batthyány tér	50
Fogarasi út	54	Fazekas utca	52
Pillangó utca	55	Széna tér	53

Folytatás a következő oldalon

	<i>folytatás</i>		
Róna utca	56	Moszkva tér	59
Kaffka Margit utca	57	Moszkva tér	60
Nagy Lajos király útja	58	Moszkva tér (Csaba utca)	61
Bánki Donát utca	59	Déli pályaudvar	63
Örs vezér tere	61	Istenhegyi út	64
Finommechanikai Zrt.	62	Királyhágó tér	65
Aluljáró	63	Kiss János altábornagy utca	66
Élessarok	67	Apor Vilmos tér	67
Sörgyár	68	Bürök utca	68
Maglódi út	69	Ormódi utca	69
Orion	70	Kempelen Farkas utca	69
Téglavető utca	70	Mártonhegyi út	70
Porcelán utca	71	Tamási Áron utca	71
Rákos vasútállomás	72	Pagony utca	71
Athenaeum Nyomda	73	Vöröskő utca	72
Kossuth Nyomda	74	Szent Orbán tér	73
Legényrózsa utca	75	Pethényi út	74
Rézvirág utca	76	Nógrádi utca	75
Dombhát utca	77	Óra út	76
501. utca	78	Istenhegyi lejtő	77
509. utca	79	Adonisz utca	77
Borsó utca	80	Költő utca	78
Kis utca	81	Svábhegy, Fogaskerekű-állomás	79
Bakancsos utca	82	Ordas út	81
Földműves utca	84	Őzike köz	82
Rákoskeresztúr, városközpont vá.	85	Fülemile út	82
		Normafa út	83
		Normafa vá.	84

921-es autóbusz új jelzése

Budaörs-belvárosi járat

AUTÓBUSZ

Útvonal:

BUDAÖRS-BELVÁROS KÖRFORGALOM

Budaörsi lakótelep, BKV végállomás – Baross utca – Petőfi Sándor utca – Kisfaludy utca – Kossuth Lajos utca – Nefelejcs utca – Szabadság út – Templom tér – Clementis László utca – Dózsa György utca – Deák Ferenc utca – Csata utca – Károly király utca – Kinizsi utca – Raktár utca – **Budaörs vasútállomás** fordulás – Raktár utca – Kinizsi utca – Károly király utca – Csata utca – Ady Endre utca – Baross utca – **Budaörsi lakótelep, BKV végállomás**

Megállóhelyek:

BUDAÖRS-BELVÁROS KÖRFORGALOM	M.idő (perc)
------------------------------	-----------------

Budaörsi lakótelep végállomás

Bretzföld utca
Széles utca
Petőfi Sándor utca
Szabadság út
Kossuth Lajos utca
Egészségügyi központ
Templom tér
Arany János utca
Stefánia utca
Deák Ferenc utca
Csata utca
Agip utca

Budaörs vasútállomás

Agip utca
Ady Endre utca
Ady Endre utca 9.
Árpád utca
Széles utca
Baross utca

Budaörsi lakótelep végállomás

Változatlan



VILLAMOSPÓTLÓ AUTÓBUSZ

TERELT ÚTVONAL

Útvonal:

MÁRCIUS 15. TÉR FELÉ:

Boráros tér vá. – Közraktár utca – Csarnok tér – Pipa utca – Vámház körút – Fővám tér –
Belgrád rakpart – Irányi utca – Kéményseprő utca – Március 15. tér vá.

BORÁROS TÉR FELÉ:

Március 15. tér vá. – Belgrád rakpart szervízút – Fővám tér – Sóház utca – Csarnok tér –
Közraktár utca – Boráros tér vá.

Megállóhelyek:

MÁRCIUS 15. TÉR FELÉ	M.idő (perc)	BORÁROS TÉR FELÉ	M.idő (perc)
Boráros tér vá.		Március 15. tér vá.	
Zsil utca		Március 15. tér	
Csarnok tér		Havas utca	
Vámház körút		Csarnok tér	
Havas utca		Czuczor utca	
Március 15. tér vá.		Zsil utca	
		Boráros tér	
		Boráros tér vá.	

Változatlan; építés miatt terelt útvonalon



VILLAMOSPÓTLÓ AUTÓBUSZ

EREDETI ÚTVONAL

Útvonal:

MÁRCIUS 15. TÉR FELÉ:

Boráros tér vá. – Közraktár utca – Csarnok tér – Pipa utca – Vámház körút – Fővám tér –
Belgrád rakpart – Irányi utca – Kéményseprő utca – Március 15. tér vá.

BORÁROS TÉR FELÉ:

Március 15. tér vá. – Belgrád rakpart szervízút – Fővám tér – Sóház utca – Csarnok tér –
Közraktár utca – Boráros tér vá.

Megállóhelyek:

MÁRCIUS 15. TÉR FELÉ	M.idő (perc)	BORÁROS TÉR FELÉ	M.idő (perc)
Boráros tér vá.		Március 15. tér vá.	
Zsil utca		Március 15. tér	
Csarnok tér		Havas utca	
Vámház körút		Fővám tér	
Havas utca		Czuczor utca	
Március 15. tér vá.		Zsil utca	
		Boráros tér	
		Boráros tér vá.	

Villamospótló autóbusz a 2-es villamos megosztott közlekedése idején – eredeti útvonal