

**Prontuario de información geográfica municipal de los Estados Unidos Mexicanos**

**San Juan del Estado, Oaxaca**

Clave geoestadística 20193

**Prontuario de información geográfica municipal de los Estados Unidos Mexicanos**  
**San Juan del Estado, Oaxaca**

**Ubicación geográfica**

Coordenadas	Entre los paralelos 17°15' y 17°25' de latitud norte; los meridianos 96°42' y 96°51' de longitud oeste; altitud entre 1 300 y 3 100 m.
Colindancias	Colinda al norte con los municipios de San Juan Bautista Jayacatlán y San Miguel Aloápam; al este con los municipios de San Miguel Aloápam y Teococuilco de Marcos Pérez; al sur con los municipios de Teococuilco de Marcos Pérez, San Juan Bautista Guelache y Magdalena Apasco; al oeste con el municipio de San Pablo Huitzo.
Otros datos	Ocupa el 0.14% de la superficie del estado. Cuenta con 5 localidades y una población total de 1 254 habitantes <a href="http://mapserver.inegi.org.mx/mgn2k/">http://mapserver.inegi.org.mx/mgn2k/</a> ; 5 de febrero de 2008.

**Fisiografía**

Provincia	Sierra Madre del Sur (100%)
Subprovincia	Sierras Orientales (79.48%), Sierras y Valles de Oaxaca (13.76%) y Sierras Centrales de Oaxaca (6.76%)
Sistema de topofomas	Sierra alta compleja (73.13%), Lomerío con llanuras (10.27%), Sierras de cumbres tendidas (13.12%) y Valle de laderas tendidas con lomerío (3.48%)

**Clima**

Rango de temperatura	10 – 24°C
Rango de precipitación	600 – 1 200 mm
Clima	Templado subhúmedo con lluvias en verano, de humedad media (44.27%), semicálido subhúmedo con lluvias en verano (33.53%), templado subhúmedo con lluvias en verano, más húmedo (16.84%), semiseco semicálido (3.08%), semifrío subhúmedo con lluvias en verano (2.27%) y semiseco muy cálido y cálido (0.01%)

**Geología**

Periodo	Cretácico (97.15%), Paleógeno (2.03%) y Cuaternario (0.82%)
Roca	Sedimentaria: Lutita (23.97%), lutita-arenisca (6.62%), caliza-lutita (5.26%), caliza (3.34%), conglomerado (2.01%) y arenisca-conglomerado (0.02%) Metamórfica: Cataclasita (57.96%) Suelo: Aluvial (0.82%)
Sitios de interés	Mina: Uranio y Oro.

**Edafología**

Suelo dominante	Cambisol (46.57%), Umbrisol (19.71%), Luvisol (14.19%), Regosol (14.15%) y Vertisol (5.38%)
-----------------	---

**Hidrografía**

Región hidrológica	Costa Chica-Río Verde (59.04%) y Papaloapan (40.96%)
Cuenca	R. Atoyac (59.04%) y R. Papaloapan (40.96%)
Subcuenca	R. Atoyac-Oaxaca de Juárez (59.04%) y R. Quiotepec (40.96%)
Corrientes de agua	Perennes: Las Vueltas, Grande y La Flor. Intermitentes: Yerba Santa, Magdalena, La Flor y La Ermita.
Cuerpos de agua	No disponible.

**Uso del suelo y vegetación**

Uso del suelo	Agricultura (21.96%) y zona urbana (2.32%)
Vegetación	Bosque (73.17%) y pastizal inducido (2.55%)

**Prontuario de información geográfica municipal de los Estados Unidos Mexicanos**  
**San Juan del Estado, Oaxaca**

---

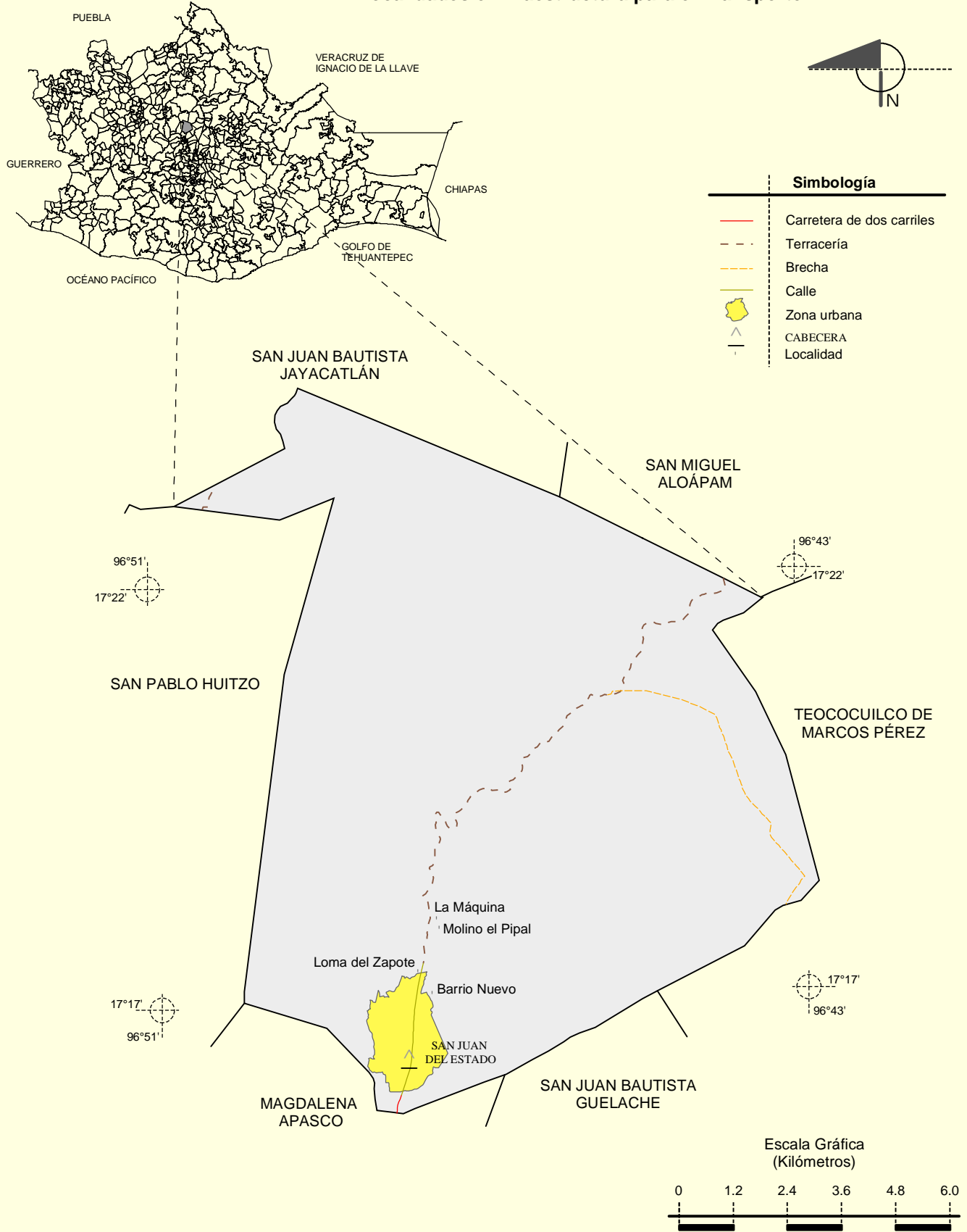
**Uso potencial de la tierra**

Agrícola	Para la agricultura mecanizada continua (2.24%) Para la agricultura manual estacional (32.97%) No aptas para la agricultura (64.79%)
Pecuario	Para el establecimiento de praderas cultivadas con maquinaria agrícola (2.24%) Para el aprovechamiento de la vegetación de pastizal (3.13%) Para el aprovechamiento de la vegetación natural diferente del pastizal (21.77%) Para el aprovechamiento de la vegetación natural únicamente por el ganado caprino (59.56%) No aptas para uso pecuario (13.30%)

**Zona urbana**

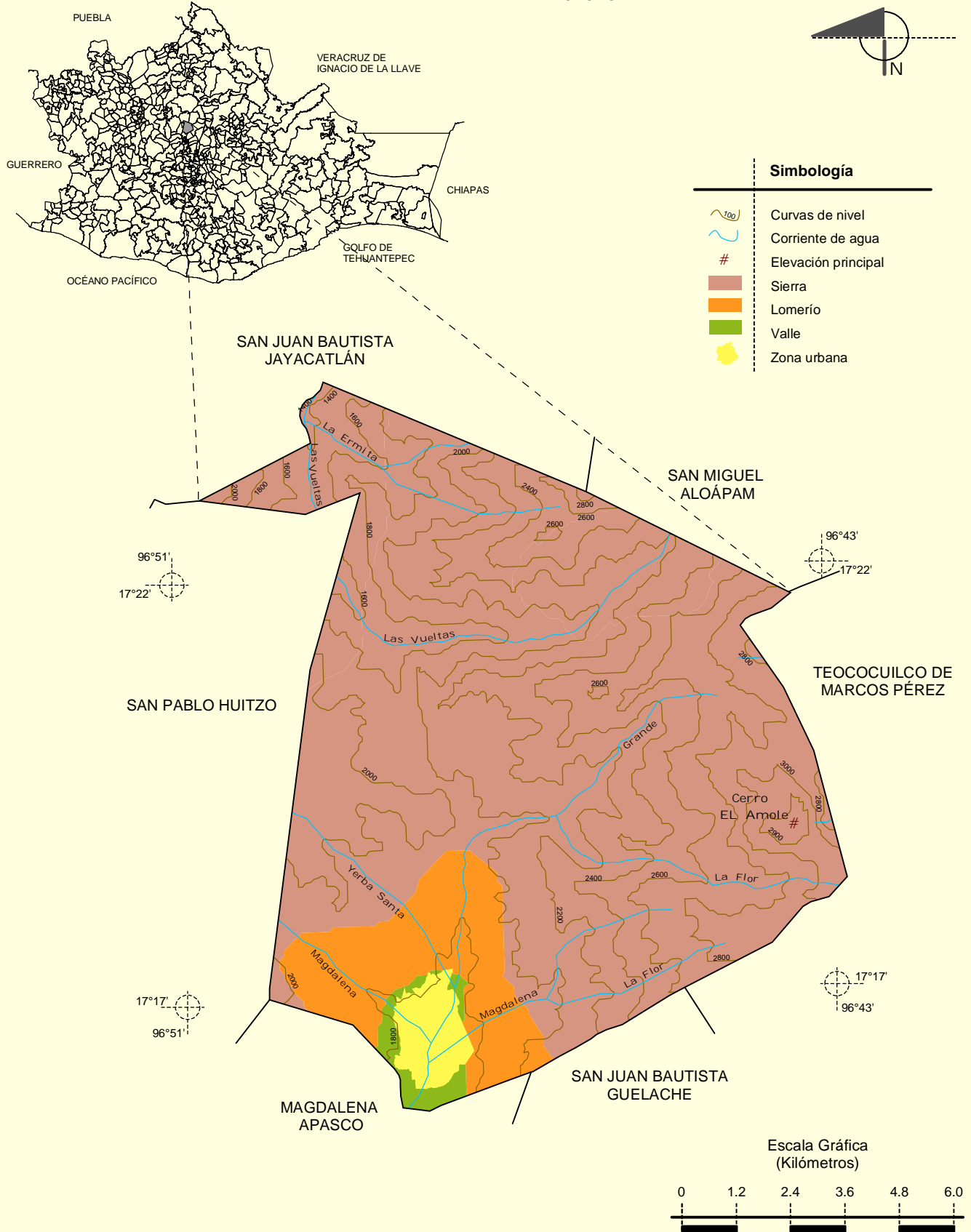
La zona urbana está creciendo sobre suelo del cuaternario y roca sedimentaria del Cretácico y Paleógeno, en valle de laderas tendidas y lomerío con llanuras; sobre área donde originalmente había suelos denominados Vertisol y Regosol; tiene clima semicálido subhúmedo con lluvias en verano y está creciendo sobre terrenos previamente ocupados por agricultura y pastizal.

**Localidades e Infraestructura para el Transporte**



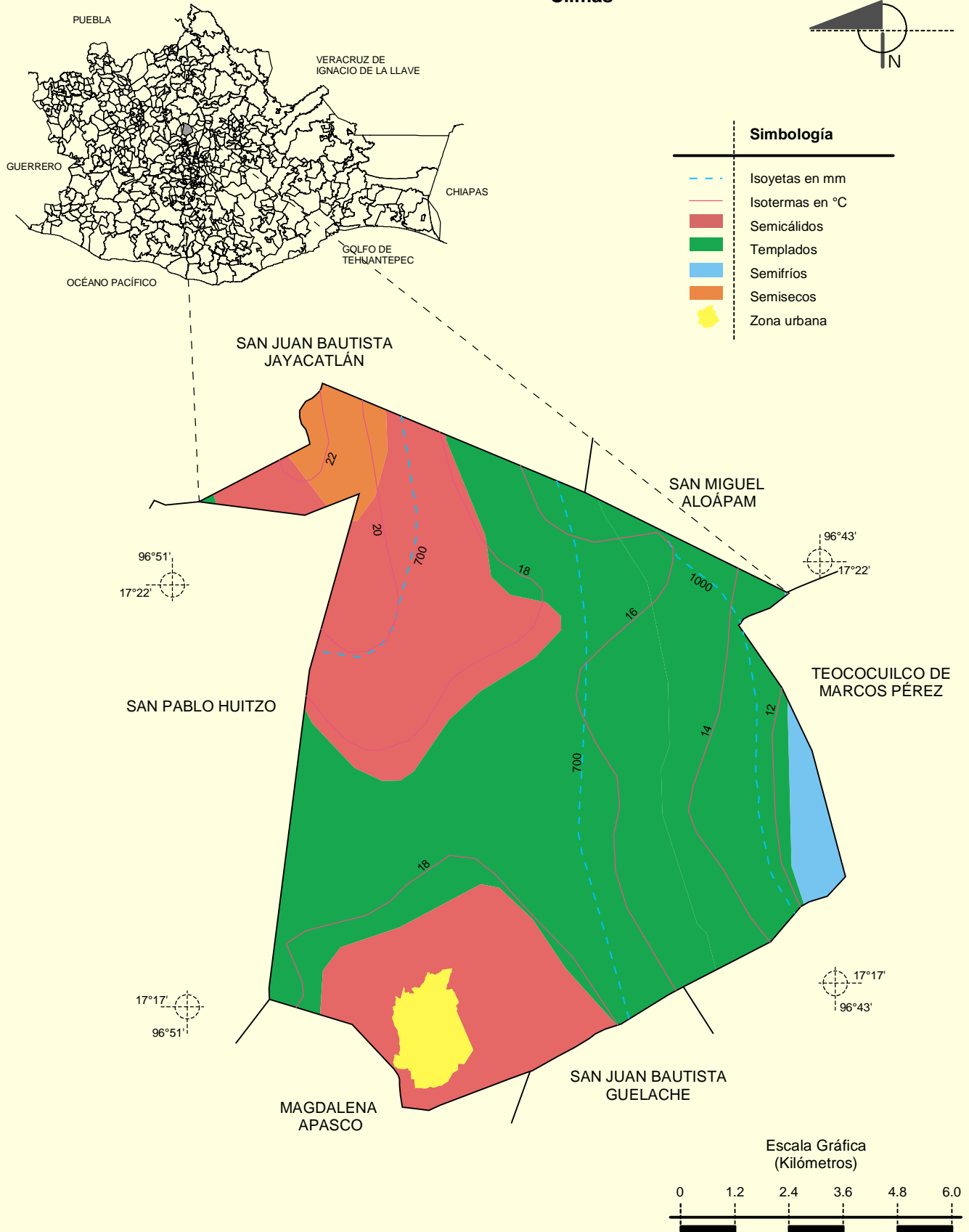
**Prontuario de información geográfica municipal de los Estados Unidos Mexicanos**  
**San Juan del Estado, Oaxaca**

**Relieve**



Fuente: INEGI. *Marco Geoestadístico Municipal 2005, versión 3.1.*  
 INEGI. *Información Topográfica Digital Escala 1:250 000 serie III.*  
 INEGI. *Continuo Nacional del Conjunto de Datos Geográficos de la Carta Fisiográfica 1:1 000 000, serie I.*  
 INEGI-CONAGUA. 2007. *Mapa de la Red Hidrográfica Digital de México escala 1:250 000.* México.

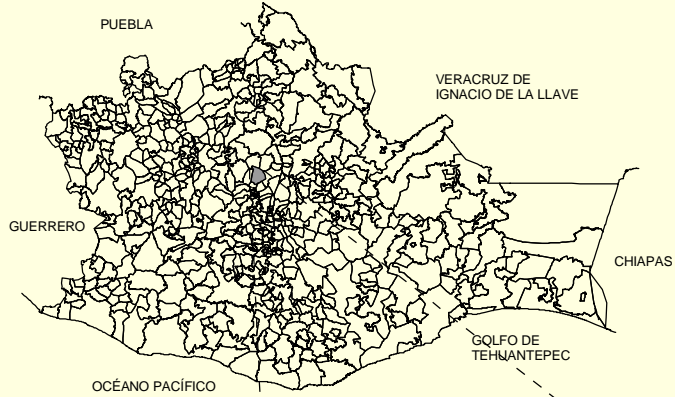
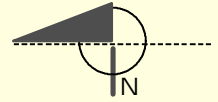
**Climas**



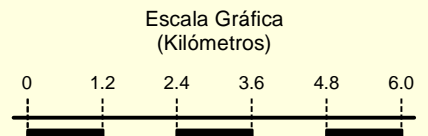
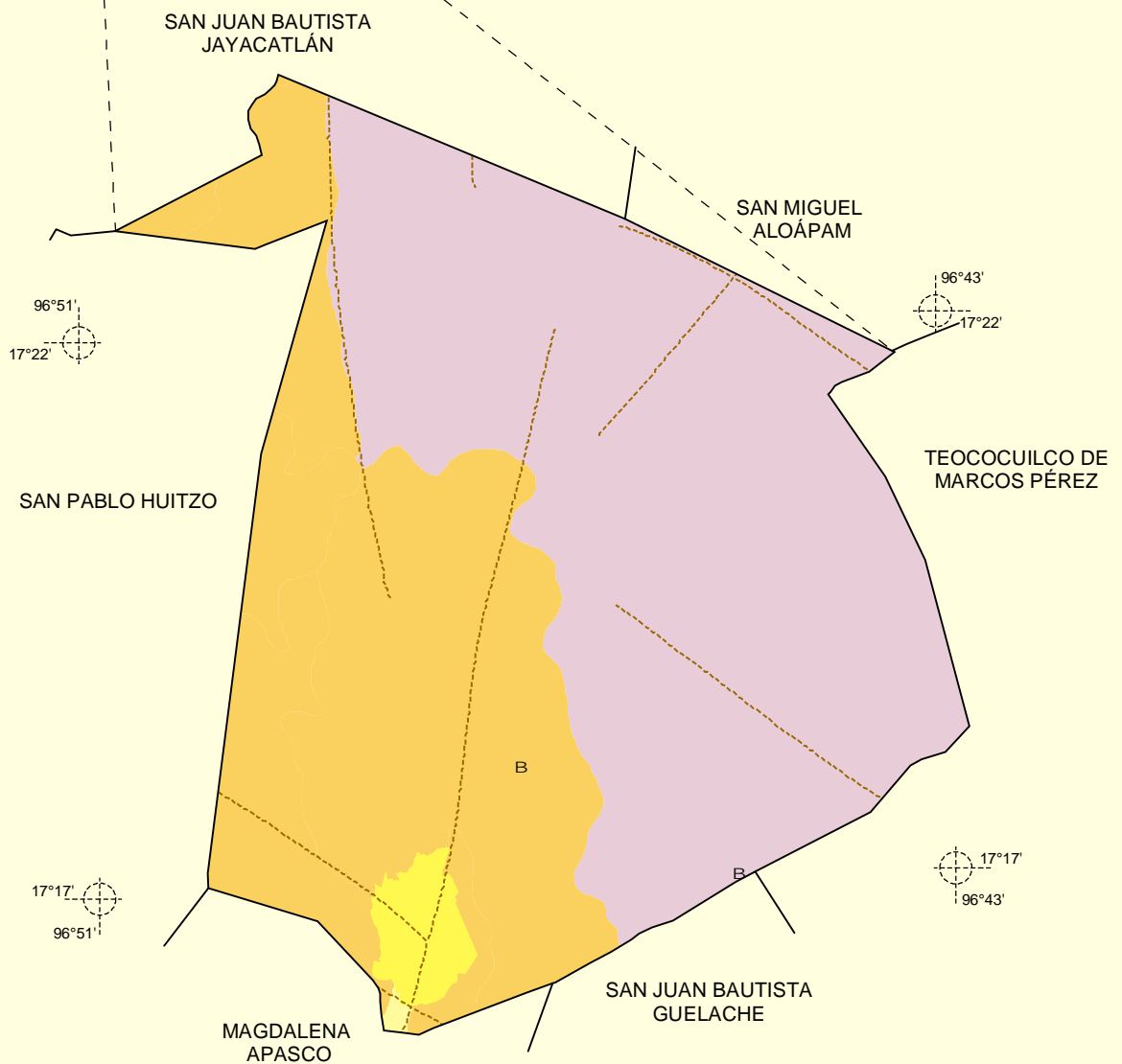
Fuente: INEGI. Marco Geoestadístico Municipal 2005, versión 3.1.  
 INEGI. Continuo Nacional del Conjunto de Datos Geográficos de las Cartas de Climas, Precipitación Total Anual y Temperatura Media Anual 1:1 000 000, serie I.

**Prontuario de información geográfica municipal de los Estados Unidos Mexicanos**  
**San Juan del Estado, Oaxaca**

**Geología**  
**(clase de roca)**

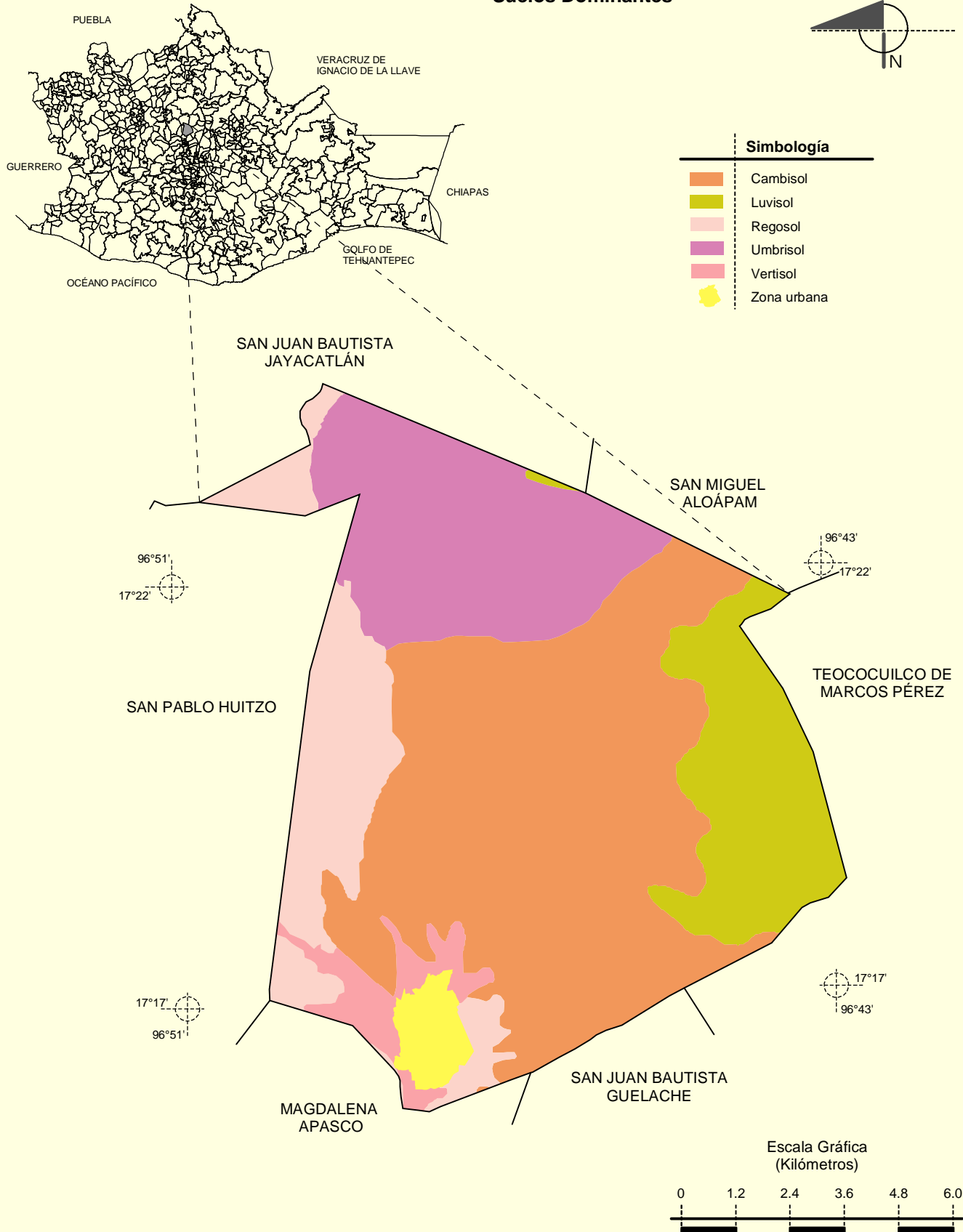


Simbología	
	Sedimentaria
	Metamórfica
	Suelo
	Falla o fractura
	Mina
	Zona urbana



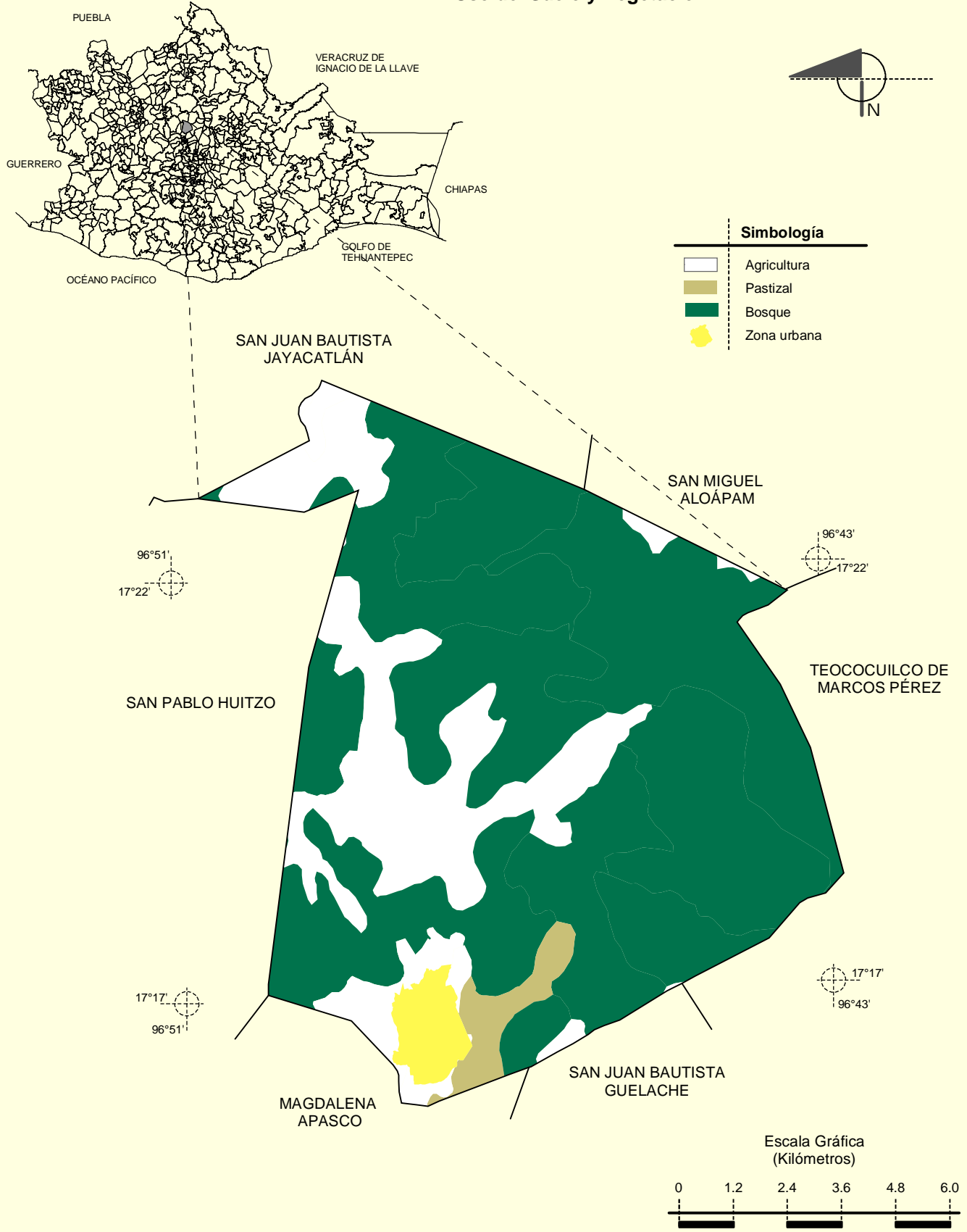
Fuente: INEGI. *Marco Geoestadístico Municipal 2005, versión 3.1.*  
 INEGI. Continuo Nacional del Conjunto de Datos Geográficos de la Carta Geológica 1:250 000, serie I.  
 INEGI. Continuo Nacional del Conjunto de Datos Geográficos de la Carta Geológica 1:1000 000, serie I.

**Suelos Dominantes**





**Uso del Suelo y Vegetación**



Fuente: INEGI. *Marco Geoestadístico Municipal 2005, versión 3.1.*  
 INEGI. Conjunto de Datos Vectoriales de Uso del Suelo y Vegetación Serie III Escala 1:250 000.