

Prontuario de información geográfica municipal de los Estados Unidos Mexicanos

Temozón, Yucatán
Clave geoestadística 31085

2009

Prontuario de información geográfica municipal de los Estados Unidos Mexicanos Temozón, Yucatán

Ubicación geográfica

Coordenadas	Entre los paralelos 20°46' y 21°10' de latitud norte; los meridianos 87°49' y 88°19' de longitud oeste; altitud entre 0 y 100 m.
Colindancias	Colinda al norte con los municipios de Espita, Calotmul y Tizimín; al este con los municipios de Tizimín y Chemax; al sur con los municipios de Chemax y Valladolid y al oeste con los municipios de Valladolid y Espita.
Otros datos	Ocupa el 1.89% de la superficie del estado. Cuenta con 11 localidades y una población total de 14 008 habitantes. http://mapserver.inegi.org.mx/mgn2k/ ; 18 de junio de 2009.

Fisiografía

Provincia	Península de Yucatán (100%)
Subprovincia	Carso Yucateco (100%)
Sistema de topoformas	Llanura (100%).

Clima

Rango de temperatura	24 - 26°C
Rango de precipitación	1 100 – 1 500 mm
Clima	Cálido subhúmedo con lluvias en verano, de humedad media (99.97%) y cálido subhúmedo con lluvias en verano, de mayor humedad (0.03%)

Geología

Periodo	Neógeno (99.62%)
Roca	Sedimentaria: caliza (99.62%)

Edafología

Suelo dominante	Leptosol (56.60%), Phaeozem (22.88%), Cambisol (14.76%), Luvisol (5.22%) y No aplicable (0.16%)
-----------------	---

Hidrografía

Región hidrológica	Yucatán Norte (Yucatán) (100%)
Cuenca	Yucatán (100%)
Subcuenca	Mérida (100%)

Uso del suelo y vegetación

Uso del suelo	Pastizal (15.95%), zona urbana (0.38%) y no aplicable (0.16%)
Vegetación	Selva (83.51%)

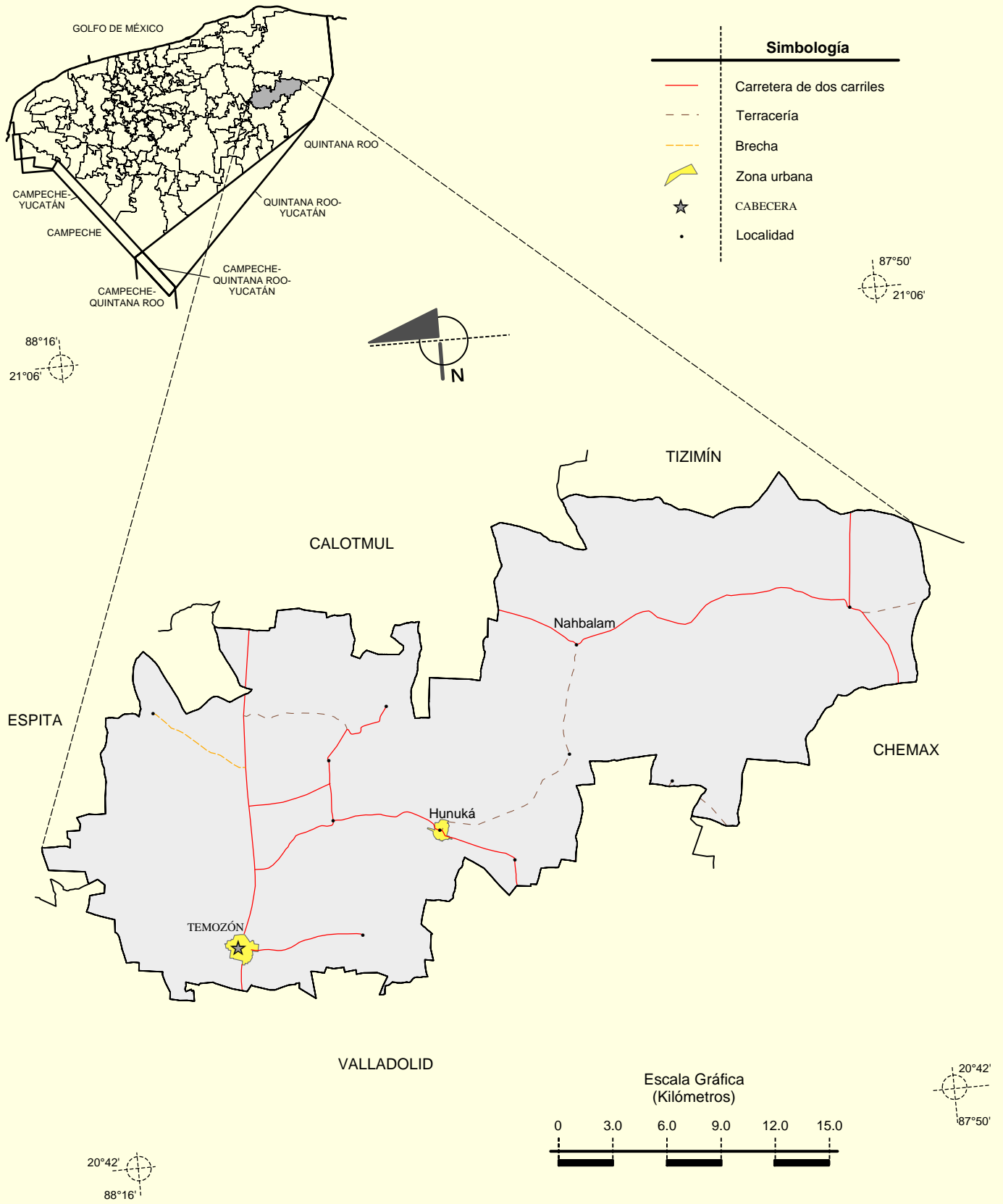
Uso potencial de la tierra

Agrícola	No apta para la agricultura (75.90%) Para la agricultura manual estacional (24.10%)
Pecuario	Para el aprovechamiento de la vegetación natural diferente del pastizal (80.39%) No apta para el aprovechamiento pecuario (13.11%) Para el aprovechamiento de la vegetación de pastizal (6.50%)

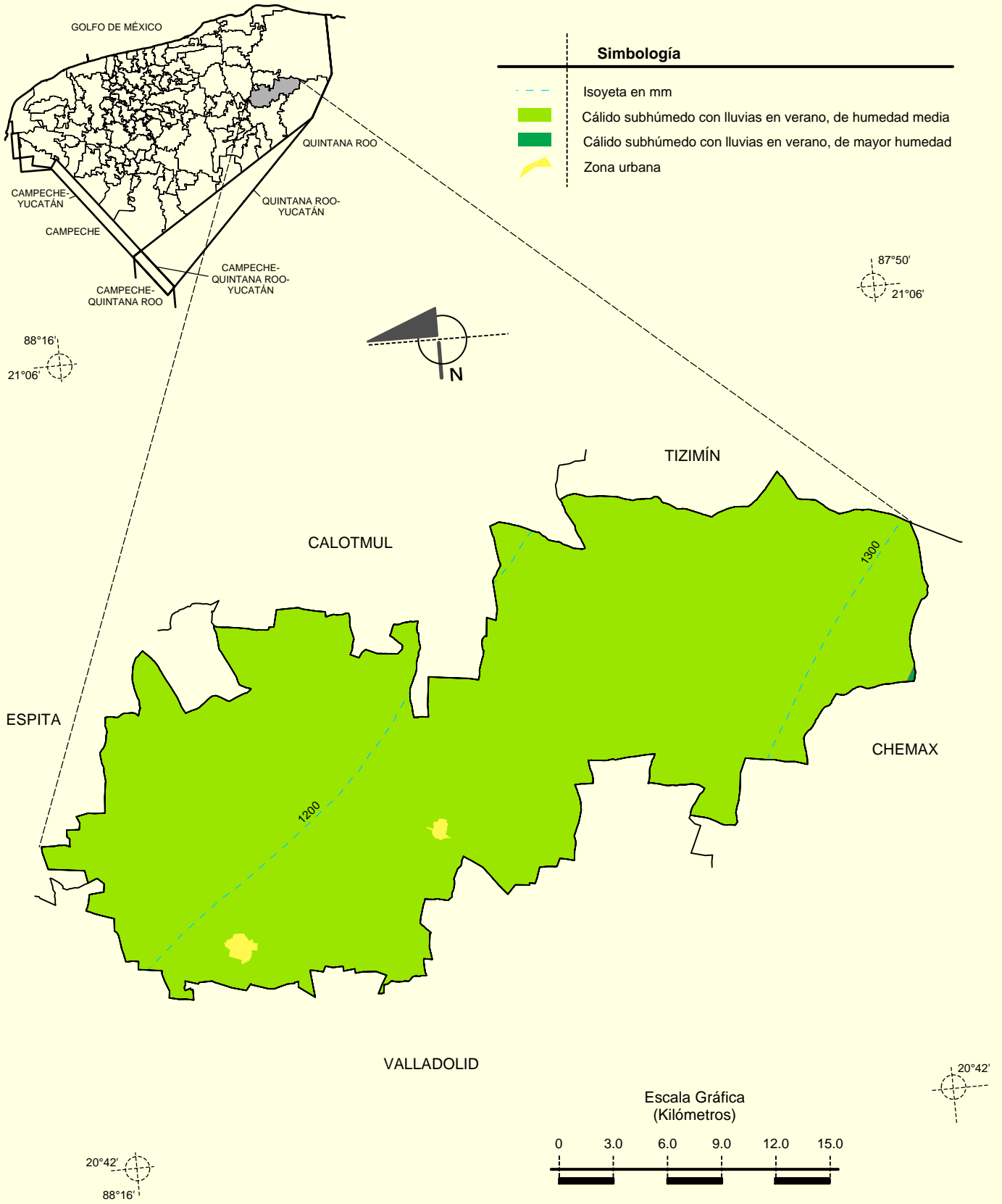
Zona urbana

Las zonas urbanas están creciendo sobre rocas sedimentarias del Neógeno, en llanuras; sobre áreas donde originalmente había suelos denominados Cambisol y Leptosol; tiene climas cálido subhúmedo con lluvias en verano, de humedad media y cálido subhúmedo con lluvias en verano, de mayor humedad, y está en áreas previamente ocupadas por selvas.	
--	--

Localidades e Infraestructura para el Transporte



Climas

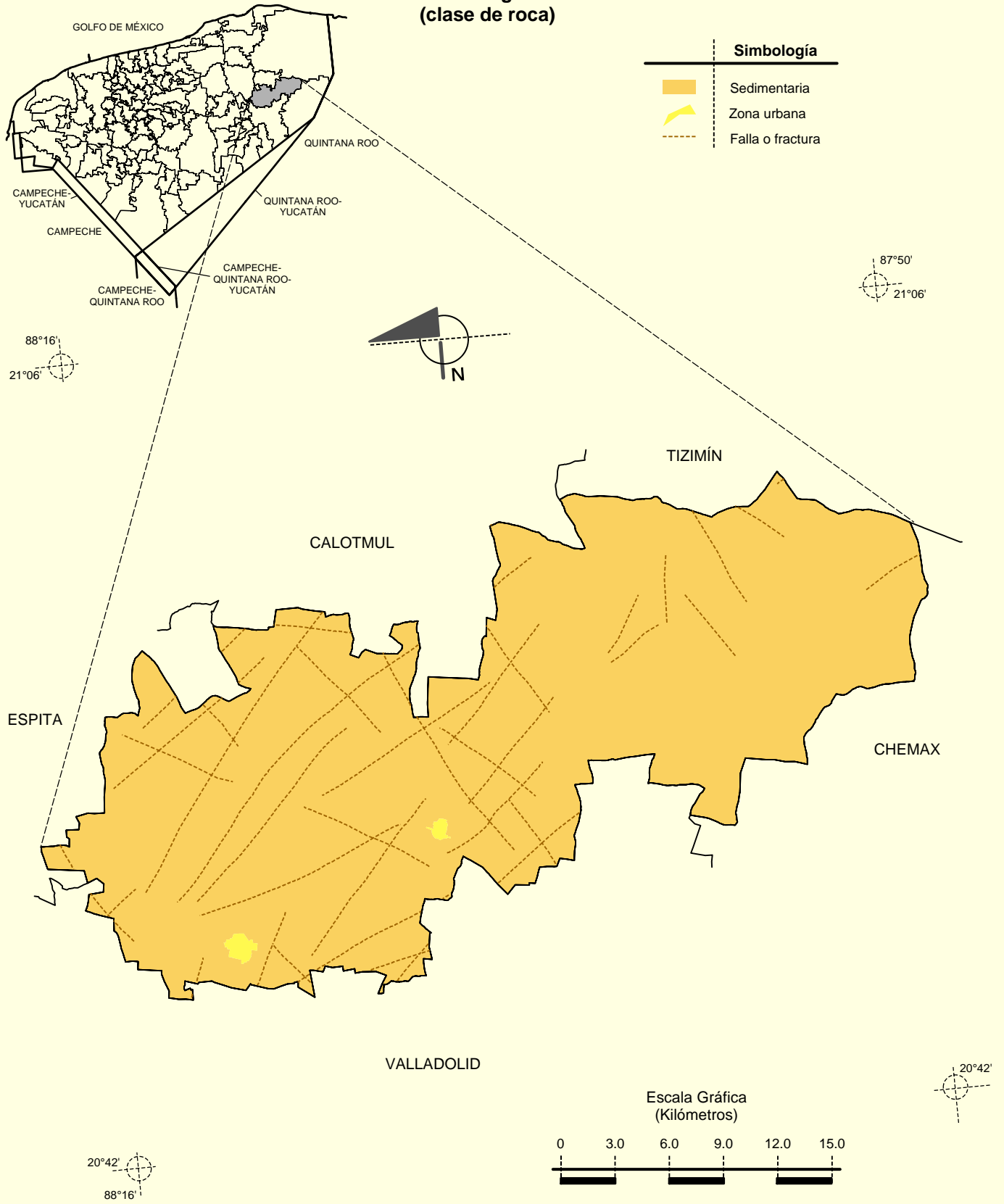


Fuente: INEGI. *Marco Geoestadístico Municipal 2005, versión 3.1.*

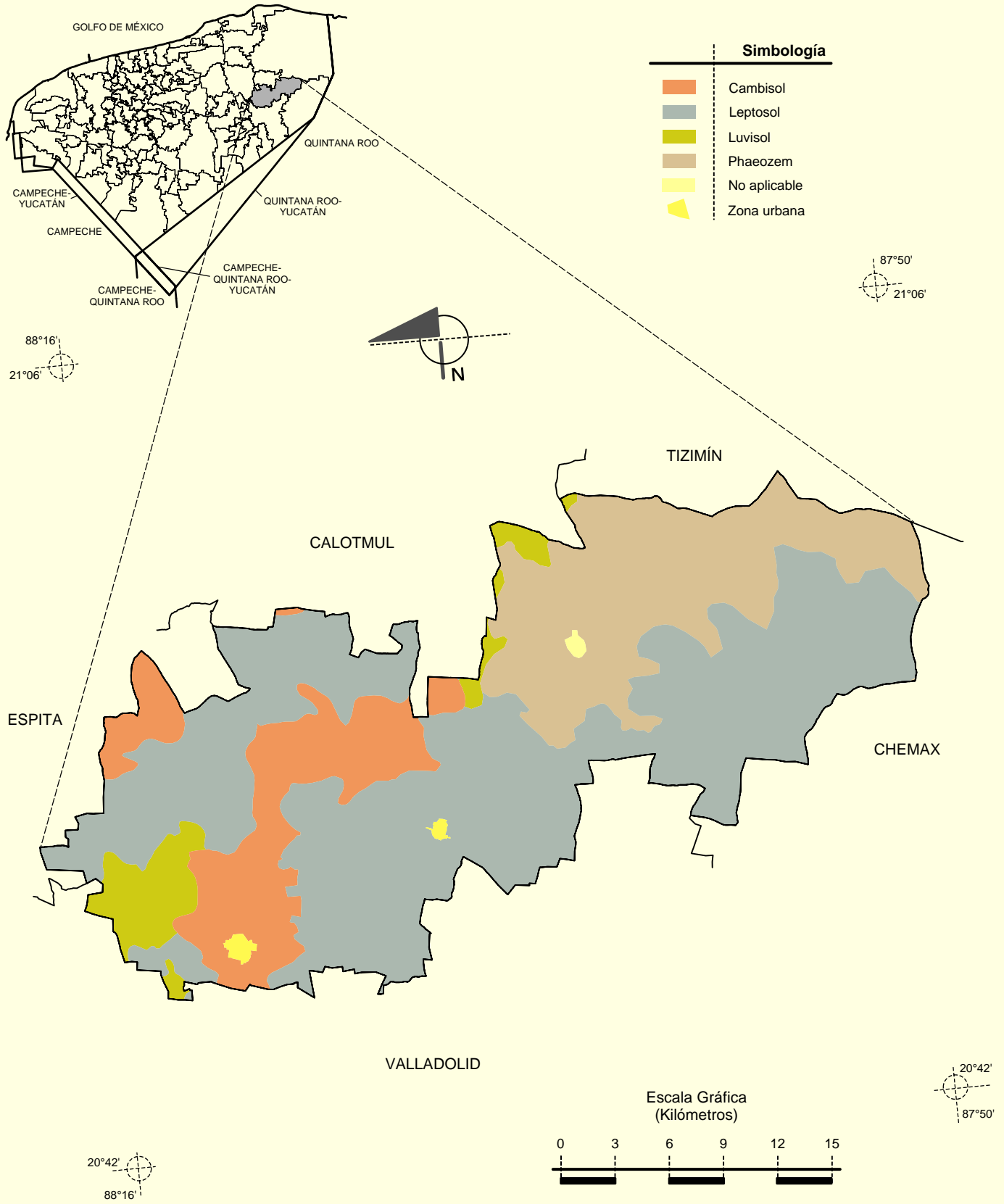
INEGI. Continuo Nacional del Conjunto de Datos Geográficos de las Cartas de Climas, Precipitación Total Anual y Temperatura Media Anual 1:1 000 000.

Prontuario de información geográfica municipal de los Estados Unidos Mexicanos
Temozón, Yucatán

Geología
(clase de roca)



Suelos Dominantes



Uso del Suelo y Vegetación

