

# Välkommen till Talbyskogens naturreservat!

*Syftet med reservatet är att bevara och vårda ett tätortsnära skogsområde för rekreation och naturupplevelser. Syftet är även att bevara värdefulla livsmiljöer för djur, svampar och växter som missgynnas i det moderna skogsbruket.*

## Tätortsnära strövskog med höga naturvärden

Talbyskogen består i huvudsak av barrskog med visst inslag av lövträd. Stora delar av reservatet har inte påverkats av skogsbruk på många år vilket syns på den relativt höga medelåldern på träden. Skogen används flitigt av allmänheten vilket märks på alla vältrampade stigar. I områdets östra del finns ett sumpskogsområde som är svårframkomligt, men en viktig miljö för många växter, svampar och djur. I reservatets nordvästra del ligger tre biotopskyddsområden som var skyddade av skogsstyrelsen före reservatsbildningen. De tre delområdena har även skyddats som Natura2000-områden. Inom den delen av reservatet växer en gles "åsgranskog" med grova barrträd och tydliga fossila strandlinjer.



*Vältrampad stig på hällmarken*



*Området är populärt för svamp- och bärplockare*

I området kan man hitta alla, för regionen, typiska barrskogstyper från de torraste tallhällmarkerna till den fuktiga sumpskogen. Den höga åldern på träden gör att skogen blir extra intressant för växter och djur liksom för de människor som vill uppleva olika typer av gammelskog.

Genom området närmast Mälaren löper en större stig som sammanbinder Mälärbadet, Talbystrand med bebyggelsen i Viksäter.



*Stor aspticka – vedlevande svamp i Talbyskogen*

Flera arter av utrotningshotade svampar och mossor har hittats i reservatet. Bland dessa kan nämnas asphättemossa, grön sköldmossa, brandticka och stor aspticka.

## Historia

I slutningen ner mot Mälaren samt i kanten av sumpskogsområdet kan man hitta rester av kolmilor intill stigen. De märks idag som ca 10meter breda bulor med ett litet dike runt. I markytan kan man se kolrester. Troligtvis kolades här under tidigt 1900-tal för uppvärmning inne i Södertälje stad. Kolet var lätt att transportera in till staden via Mälaren och kanalen.

## Tips till besökaren

Stigen från Mälärbadet leder in i området över hällmarkstallskog och vidare ner i frisk granskog. En utflykt vid sidan av stigen kan ge besökaren fina naturupplevelser och riktig skogskänsla trots läget nära staden. Fina utsiktsplatser finns i nordvästra delen på berghällarna över Mälaren och i områdets inre. Nedanför berget i nordvästra hörnet kan man följa Mälärstranden med fina strandhugg och storblockig barrskog.

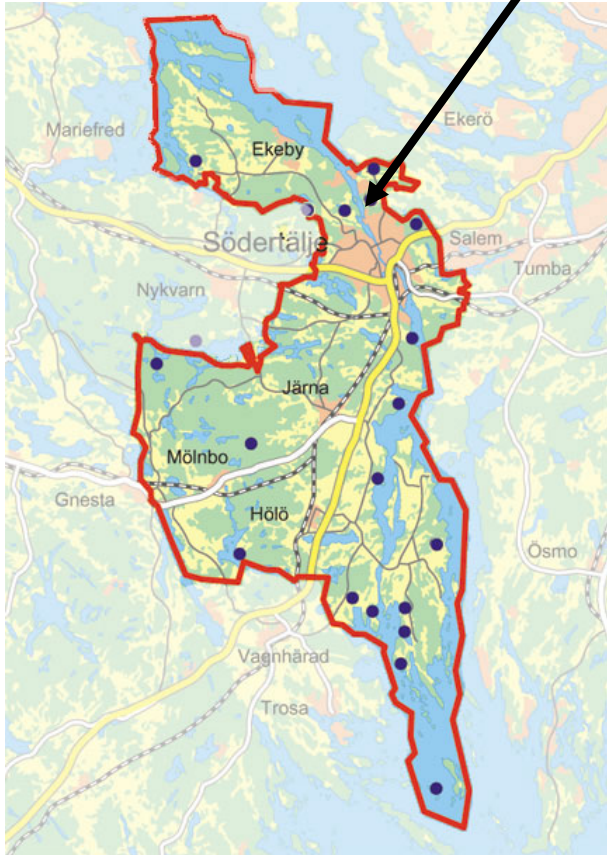


*Högstubbe i Åsgranskogen*

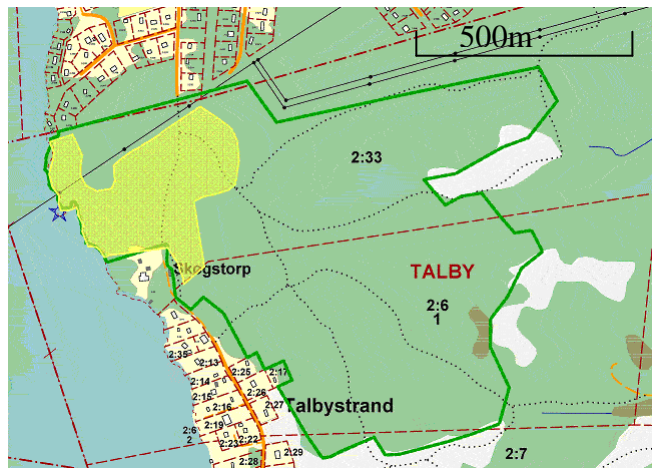


## Ta sig dit

Till Talbyskogen tar man sig med buss 751 från SödertäljeC till Brunnsäng C och går ca 2km. Med bil eller cykel kan man åka till reservatstavlans vid MälARBadets parkering. Därifrån är det lättast att ta sig in i området via Talbystrandsvägen och en skyltad stig som börjar ca 200m från parkeringen. Efter ytterligare ca 400m når man reservatsgränsen och en reservatstavla.



Stigvägvisare Talbystrand



Den gulmarkerade delen av reservatet är även Natura2000 och biotopskyddsområde.

### Tänk på följande

- Eldning ej tillåten
- Hunden ska vara kopplad


Se kommunens hemsida och på reservatstavlans i området för mer information om bestämmelser som gäller i reservatet, mm: [www.sodertalje.se](http://www.sodertalje.se)

**Förvaltare:**  
**Miljökontoret Södertälje kommun**  
15189 Södertälje  
08-55021316

Foton och text:  
Miljökontoret Bjarne Tutturen och Bo Ljungberg

Uppdaterad 2007 05 18

# Talbyskogen



NATURRESERVATEN I SÖDERTÄLJE KOMMUN