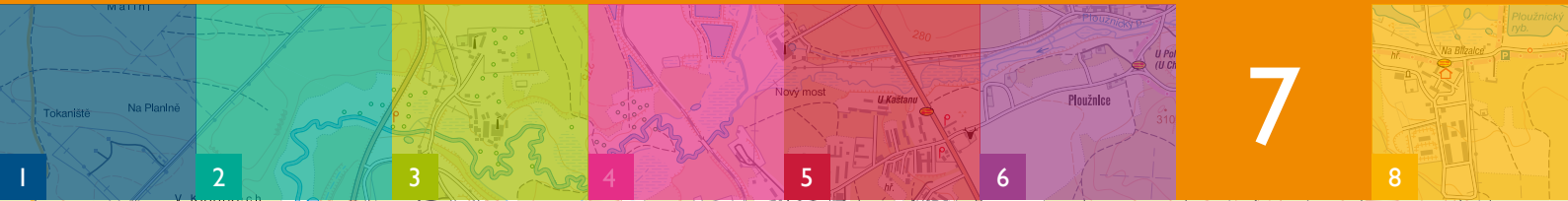
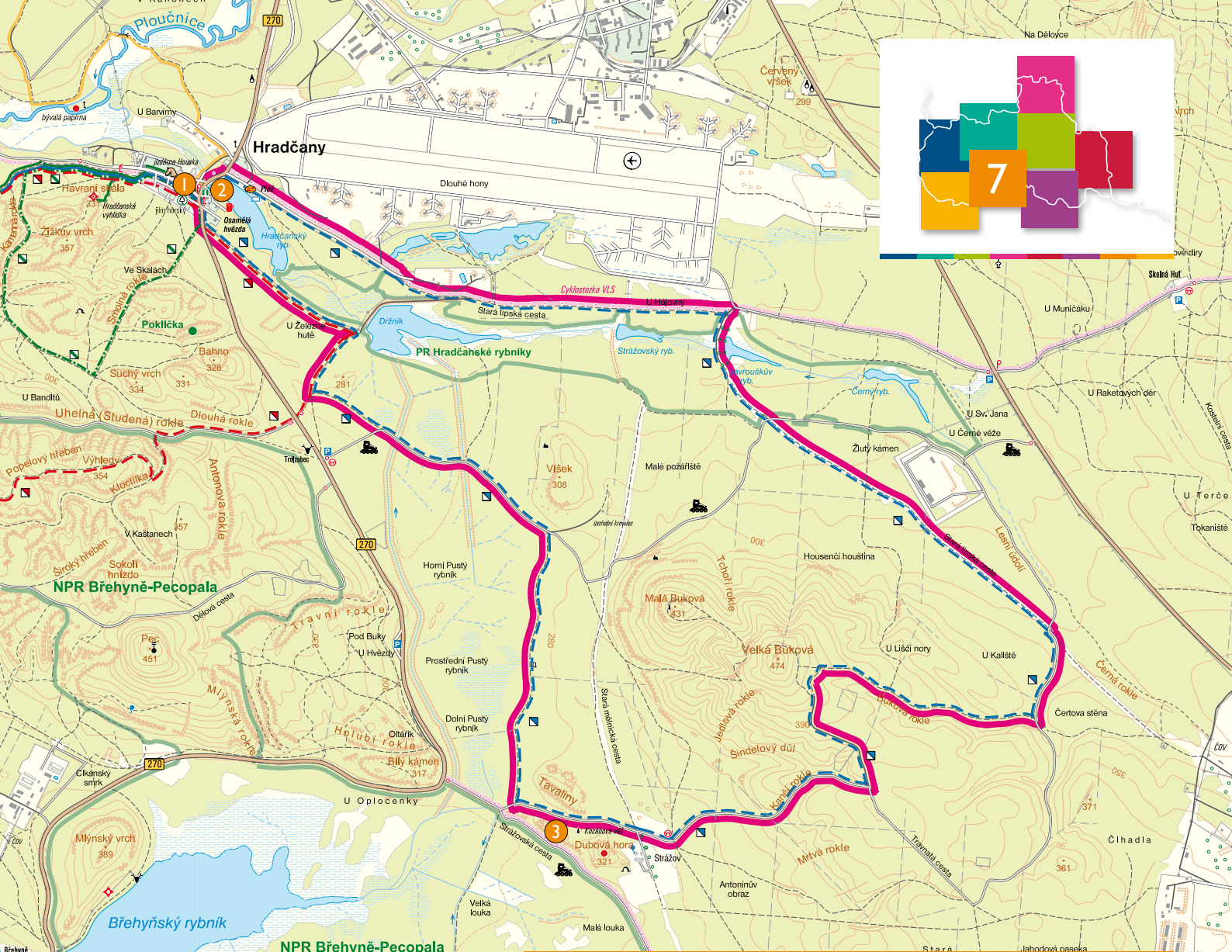


HRADČANSKÝ MÍSTNÍ MODRÝ OKRUH

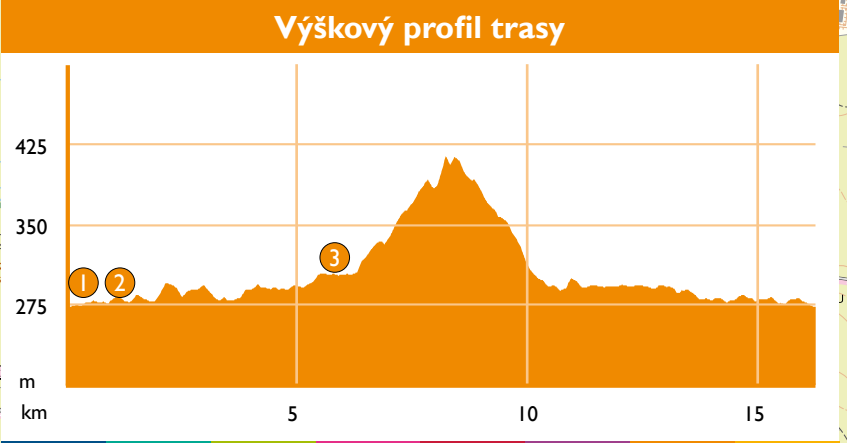
PODRALSKO / Turistický výlet / 16,2 km



7



Průběh trasy			
Km	Trasa	Směr	Popis úseku
0,0		>	Hradčany
1,3		>	Držník
5,7		✓	Strážov
8,1		✓	Velká Buková
10,0		<	Stará lipská cesta
12,7		<	PR Hradčanské rybníky
16,2			Hradčany



HRADČANSKÝ MÍSTNÍ MODRÝ OKRUH

PODRALSKO / Turistický výlet / 16,2 km

Hradčany > Držník > Strážov > Velká Buková > Stará lipská cesta
> PR Hradčanské rybníky > Hradčany

Místní okruh značený modrou značkou nás zavede do okolí **Hradčan**. Do lesů bývalého vojenského prostoru a do přírodní rezervace **Hradčanské rybníky**.



◀ Informační centrum v Hradčanech

Hradčany

Obec uprostřed lesů byla dlouhé roky vojenskou základnou. V minulosti se využíval železitý pískovec k výrobě železa. Dnes je obec rekreačním centrem, kde můžeme zahájit řadu výletů pěšky, na kole a často zde startují i vodáci jízdu po říčce Ploučnici. V obci je velmi dobře vybavené Informační centrum zřízené Vojenskými lesy, které jsou i zřizovateli několika naučných stezek v okolí. Popularitě Hradčan jistě přispívá možnost koupání v Hradčanském rybníku, stravování a občerstvení v restauraci u pláže a stylovém „saloonu“ Osamělá hvězda, kde zejména dětskou část rodiny potěší malá zoologická zahrada s obyvateli okolních hlubokých lesů.

Hradčanské letiště bylo vybudováno německou armádou v březnu 1945. Po válce využívané československou armádou, kterou nahradili přes odpor zdejší posádky 22. srpna 1968 Sověti. Letiště bylo zrušeno v roce 1992 a dodnes se hledá jeho další využití.

◀ Hradčanské rybníky

Ve vsi Hradčany začíná soustava rybníků. Hradčanský, po jehož hrázi vede silnice Doksy – Mimoň, se využívá ke koupání. Čtyři ostatní jsou součástí rezervace Hradčanské rybníky vyhlášené v r. 1967 na ploše 144,65 ha. V lokalitě docházelo v minulých letech k intenzivnímu pohybu vojenské techniky, která s výjimkou rybníku Držník poškodila všechny hráze. V současné době se vše obnovuje. V přílehlých rašelinistích, zamokřených loukách a lesních porostech se vyskytuje význačná vodní a rašelinistní květena. Hnízdí zde hojně ptactvo. Z kriticky ohrožených druhů rostlin tu roste tráva odemka vodní, srstnatec plazmatý, d'áblík bahenní, rosnatka okrouhlostá a kyvanka sivolistá. Hnízdí tu čáp černý. Při průzkumu v letech 1989–93 tady bylo zjištěno 698 druhů motýlů – unikátem jsou trávníček, makadlovka a zavíječ pryskyřník.



^ Kocábova věž

Strážov

Zaniklá osada Ralska připomínaná roku 1720. V letech 1712 až 1812 zde byla v provozu sklárna. Západně od Strážova, na severním úpatí Dubové hory, je Kocábova věž. Je pojmenovaná po Michalovi Kocábovi za jeho zásluhy o odchod sovětských vojsk.

Malá Buková

Plochý pískovcový vrchol s průnikem vyvěřeliny ve výšce 432 m n. m.

Velká Buková

Drobný kužel v nadmořské výšce 474 m na rozsáhlém podstavci slínovců a pískovců. Na vrcholu s částečnými výhledy starý železný stožár navigační signalizace Hradčanského letiště.