EESTI JÄRVEDE NIMESTIK

looduslikud järved
tehisjärved

KESKKONNAMINISTEERIUMI INFO- JA TEHNOKESKUS

EESTI JÄRVEDE NIMESTIK
Looduslikud ja tehisjärved

Koostaja: Ruta Tamre

Tallinn 2006

© Keskkonnaministeeriumi Info- ja Tehnokeskus, 2006
Tamre, Ruta (koostaja) 2006. Eesti järvede nimestik.
Tallinn, Keskkonnaministeeriumi Info- ja Tehnokeskus, 168 lk.
ISBN 978-9985-881-40-8

SISUKORD

EESSÕNA 6

SISSEJUHATUS 8

EESTI JÄRVEDE NIMESTIK 13
- Läänesaarte alamvesikond 14
- Matsalu alamvesikond 22
- Harju alamvesikond 26
- Pärnu alamvesikond 37
- Viru alamvesikond 50
- Peipsi alamvesikond 58
- Võrtsjärve alamvesikond 90
- Koiva alamvesikond 101

LISAD 109
- Eesti Põhikaardi välikaardistuse aastad 110
- Eesti suurimad järved 111
- Saarterohkeimad väikejärved 112

JÄRVEDE TÄHESTIKULINE LOEND 113

KASUTATUD KIRJANDUS 144

KAARDID ALAMVESIKONDADE KAUPA 145
- Läänesaarte alamvesikond 147
- Matsalu alamvesikond 149
- Harju alamvesikond 151
- Pärnu alamvesikond 153
- Viru alamvesikond 155
- Peipsi alamvesikond Tartu, Viljandi, Jõgeva, Järva, Lääne-Viru ja Ida-Viru maakonna osas 157
- Peipsi alamvesikond Põlva ja Valga maakonna osas 159
- Peipsi alamvesikond Võru maakonna osas 161
- Võrtsjärve alamvesikond 163
- Koiva alamvesikond 165

EESSÕNA

Käesoleva nimestiku koostamisel on aluseks võetud Eesti Looduse Infosüsteemi (EELIS) järvede nimistu, mis tugineb mitmetele allikatele. Eelkõige on olnud aluseks 1964. aastal ilmunud “Eesti NSV järvede nimestik” (Kask, 1964) ning digitaalne Eesti Baaskaart (mõõtkavas 1:50 000). Seoses uue põhikaardistusega (Eesti Põhikaart 1:10 000) korrigeeriti ning kaasajastati 2005. aastal kogu siseveekogude andmestik.

Maa-ameti poolt toodetud Eesti Põhikaart on riikliku topograafilise informatsiooni ametlikuks aluseks, mistõttu sisaldab nii EELIS-e järvede nimestik, kui ka kogu keskkonnaregistri veekogude nimistu vaid neid veekogusid, mis on kujutatud põhikaardil. Põhikaardi lähteandmeteks on aerofotod, välitööde materjalid ning mitmed olemasolevad kartograafilised andmed. Aastatel 1996-2003 teostatud välitööde ning digikaardistuse tulemusel oli 2003. aasta lõpuks kogu Eesti territoorium (v.a piiriala Vene Föderatsiooniga) kaetud digitaalse kaardiga. 2004. aastal alustati kaardistuse uut ringi, mis hõlmas valdavas osas Harju ning Tartu maakonda. Kuna käesoleva nimestiku andmete puhul on kasutatud antud hetkel kõige uuemat versiooni põhikaardist, on ajakohaseimad andmed just mainitud maakondade osas.

Põhikaart on võimaldanud järvede nimestiku täielikku uuendamist, eelkõige geograafiliste ja morfomeetriliste andmete näol. Kuna digitaalne põhikaart kujutab endast pigem graafiliste ruumiandmete andmebaasi kui pelgalt kaardikujutist, on tekkinud võimalus siduda omavahel varasemaid veekogude andmeid ning ruumilist kaardipilti.

Lisaks põhikaardile on nimestiku koostamisel kasutatud ka vanemat kaardimaterjali (topokaart, maakatastri aluskaart, verstakaart), seda nii järvenimede selgitamisel kui ka olukordades, kus on tekkinud kahtlus, kas tegemist on loodusliku või tehisliku veekoguga.

Eesti järvede füüsikalis-keemiliste, hüdrobioloogiliste näitajate uurimise; seire ning keskkonnaalase nõustamisega tegeleb Eesti Maaülikooli Põllumajandus- ja keskkonnainstituudi omaette allüksusena töötav Limnoloogiakeskus. Järvedetüüpide määramisel on lähtutud Aare Mäemetsa Eesti järvede tüpoloogiast (Mäemets, 1977), mida omakorda on täiendanud ning parandanud 1999. aastal Ingmar Ott ja Toomas Kõiv (Ott & Kõiv, 1999). Järvede tüpoloogline kuuluvus on määratud limnoloogiakeskuse teadurite (Ingmar Ott, Toomas Kõiv, Henn Timm, Reet Laugaste, Helle Mäemets, Tarmo Timm) ekspertarvamuse alusel, lähtudes limnoloogiakeskuse andmebaasist, kuhu on koondatud kõik seire- ja lepinguliste tööde andmed ajavahemikul 1908-2006. Antud nimestikus on lisaks limnoloogilisele tüübile märgitud ka veekogu tüüp, tuginedes EL veepoliitika raamdirektiivi määratlusele.

Lisaks järvede olulisusele maastiku- ja loodusobjektidena ning elupaigatüüpidena, on nad tähelepanuväärsed ka kohanimeobjektidena. Suur osa järvenimesid on korrigeeritud Siseministeeriumi juurde moodustatud kohanimenõukogu järvenimede töörühma poolt. Töörühma on eri aegadel kuulunud Evar Saar (töörühma juht, Võru Instituut); Peeter Päll (Eesti Keele Instituut); Kiira Mõisja (Maa-amet); Lui Hubel ja Tõnu Raudsepp (AS Eesti Kaardikeskus); Raivo Aunap (Tartu Ülikooli Geograafiainstituut); Helle Mäemets, Tarmo Timm ja Henn Timm (Limnoloogiakeskus); Elvi Sepp, Aveli Ainsalu, Aule Kikas (Siseministeerium); Uudo Timm ja Ruta Tamre (Keskkonnaministeeriumi Info- ja Tehnokeskus). Töörühm korrastas Eesti järvenimede korralduse põhimõtteid. Samuti leidis töörühm, et paljudes erinevates allikates esinevate järvede ja paisjärvede nimedes esineb eksimusi ning ebatäpsusi, mis on kõrvaldatud põhikaardi (1:20 000) tootmisel tehtud nimekogumisalase välitööga. Korrastatud põhimõtteid järgides vaadati üle ning parandati rohkem kui tuhande järve nimed. Tuginedes kohanimenõukogu põhimääruse paragrahvi 3 punktile 1, mille kohaselt kohanimenõukogu kinnitab otsusega ametlikke kohanimesid, kinnitati ülevaadatud järvede ametlikud nimed 15. novembril 2005. aastal.

Nimestiku koostamise juures on mitmekülgseid ideid andnud Uudo Timm, eelkõige nõustades nii andmete esitamise kui ka väljaande kujunduse osas. Parandamaks andmete süstematiseerimist antud väljaande jaoks, osutas suurt abi tehniliste lahenduste leidmisel Artur Hokkonen (Keskkonnaministeeriumi Info- ja Tehnokeskus).

Käesoleva nimestiku näol on eelkõige tegemist hetkeseisu väljavõttega EELIS-e sisalduvatest veekogude nimistust, tähistamaks teatud ajaetappi järveandmete kogumisel ja süstematiseerimisel. Kaasajastatud andmestik sisaldab suurel hulgal veekogusid, mida varasemates nimestikes ei ole märgitud. Samuti on väljaandes uued, põhikaardijärgsed pindalaandmed. Oluline osa on ka uuendatud järvede kodeerimissüsteemil – kasutusele on võetud uue ülesehitusega keskkonnaregistri kood, mis edaspidi on ametlikuks aluseks.

Järjepidev järvede kaardistamine ning andmete kogumine aitab iseloomustada mitmeid looduslikke ja inimtegevusest tingitud protsesse, mistõttu antud väljaandega ei saa kogu tööprotsessi lõpetatuks lugeda. Paratamatult võib antud nimestikus esineda ebatäpsusi ning käesolevaks ajahetkeks aegunud andmeid, seetõttu on oodatud igasugune tagasiside ning ettepanekud edaspidiseks andmete kogumiseks, süstematiseerimiseks ning analüüsimiseks.

SISSEJUHATUS

Järvede nimestikus on käsitletud 2804 veekogu, neist looduslikke 1559. Vähemalt ühe hektarise pindalaga järvi on 2306, neist looduslikke 1304. Üldjuhul on lähtutud põhimõttest, et nimestikku on arvatud kõik Eesti Põhikaardil olevad vähemalt ühe hektari pindalaga seisuveekogud, lisaks väiksema pindalaga järved, mis on sisaldunud varasemates nimestikes, või on muul põhjusel olnud olulised (nt veekogude grupi ühe osana, tähelepanuväärse loodus- või kohanimeobjektina). Piirkonnas, kus põhikaardistus puudub (piiriala Vene Föderatsiooniga), on kasutatud Eesti Baaskaardi (1:50 000) andmeid. Skeem põhikaardi välikaardistuse aastatest on väljaande lõpuosas (lisa 1).

Varasemates nimestikes sisaldunud järvede arv:

Nimestik	≥ 1 ha	< 1 ha	kokku
Riikoja, 1934 (looduslikud järved)	899	427	1326
Kask, 1964 (looduslikud järved)	930	145	1075
EELIS, 2006 (looduslikud järved)	1304	255	1559
EELIS, 2006 (looduslikud ja tehisjärved)	2306	498	2804

Nimestikus on järved esitatud alamvesikondade kaupa. Veeseaduse alusel on määratud Eestis kolm vesikonda – Lääne-Eesti, Ida-Eesti ning Koiva vesikond, ning kaheksa alamvesikonda – Läänesaarte (280 järve), Matsalu (131), Harju (337), Pärnu (415), Viru (284), Peipsi (863), Võrtsjärve (311) ja Koiva (183) alamvesikond .

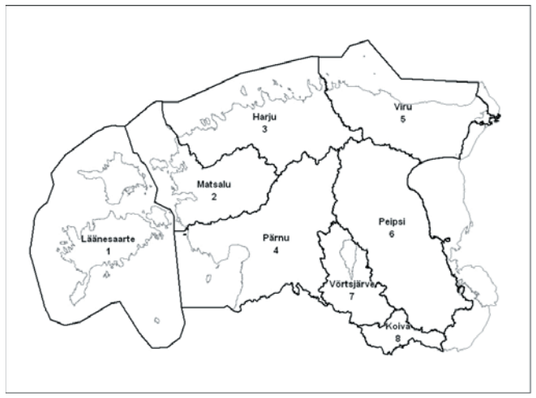

Nimestikus märgitud järjekorra numbrit (***Jrk. nr***) on kasutatud indeksina ka järvede tähestikulises loendis ning kaartidel, mis lisatud väljaande lõpuosasse.

Veekogude koodid on märgitud kahes lahtris. ***Järvekood*** on seni kasutuses olnud kood, mille aluseks oli algselt H. Riikoja poolt kasutusele võetud (Riikoja, 1934) ning hiljem 6-kohaliseks korrigeeritud ülesehitusega kood, milles esimene number (*2*) tähistab veekogu tüübina järve, Sarnasel meetodil kodeeriti kõik EELIS-es olevad järved, ka need, mis olid nimestikus uued. Kõik varasemad koodid, mis on esinenud kas H. Riikoja või I. Kase koostatud nimestikes, on võimalusel säilitatud ka uues koodistruktuuris.
Seoses keskkonnaregistri arendamise ja erinevate registriosade ühtlustamisega, tekkis vajadus veekogu koodi veelkord täiendada. ***Registrikood*** on säilitanud sama loogika. Koodi esimene osa (*vee*) tähistab keskkonnaregistri veekogude nimistut, koodi numbriosa muudeti 7-kohaliseks. Registrikoodi on nüüdsest veekogu ametlikuks koodiks. Järvekood on säilitatud nimestikus loomaks seose varasemate nimestike vahel ning lihtsustamaks üleminekut uuele koodisüsteemile. Kuna antud hetkel keskkonnaregister ei sisalda seisuveekogusid pindalaga alla ühe hektari (arvestatud on veepeegli pindala), samas EELIS-e nimestikku on nad arvatud, puudub nendel ka registrikood, järvekood on kõikidel nimistus olevatel järvedel.

Näide kodeerimise süsteemist:

	H. Riikoja	Järvekood	Registrikood
Keeri järv	841	208410	vee2084100
nimetu järv Keeri järve vahetus läheduses (uus objekt, tõenäoliselt Keeri järvest eraldunud järveosa)		208411	vee2084110

Veekogude nimed on kujutatud kahes lahtris. Lahtris ***Nimi*** on kujutatud veekogu ametlik põhinimi ning sulgudes tema hargtäiendiga nimi (*Palojärv (Ihamaru Palojärv)*), mõnede veekogude puhul on põhinime kõrval kaldkriipsuga eraldatud ka rööpnimi. Seda juhtudel, kus ajaloolise rootsikeelse vähemuse aladel on järvel lisaks eestikeelsele nimele ka rootsikeelne nimi (*Kaevandu järv / Storträske*). Samuti on rööpnimi kasutusel puhkudel kui järve erinevatel kallastel tuntakse erinevat nime ning mõlemad nimed on elavas kasutuses (*Vihmjärv / Tarupedäjä järv*). Rasvases kirjas on märgitud nimed, mis on üle vaadatud, korrigeeritud ning kinnitatud ametlikeks nimedeks kohanimenõukogu loodud järvenimede töörühma poolt. Muudel juhtudel on märgitud kirjanduses esinev järve tuntuim nimi. Veekogude nimedes on eelistatud võimalikult rahvalikku liigisõna, ka juhtudel kui see on vastuolus geograafilise nomenklatuuriga (rannajärv *Maksameri*, paisjärv *Rahumeri*, rannajärv *Katri luht*, tehisjärv *Saunakarjäär*). Kui pole teada mingit erilist rahvalikku liigisõna objekti nimes, siis eelistatud liigisõna on lihtsalt *järv*. Samuti on teada, et suurema osa Eesti paisjärvede nimetamisel kasutavad kohalikud elanikud lihtsalt liigisõna *järv* (nt *Räpina järv*). Teise liigisõna valimine on õigustatud vaid juhul kui on tarvis eristada looduslikke ja tehislikke veekogusid ühes asulas (nt *Mäejärv* ehk *Väimela Mäejärv* ja *Väimela paisjärv*). Liigisõna *veehoidla* on üldjuhul säilitatud ainult nende veekogude juures, mis on rajatud tarbevee kogumiseks mingi veehaarde osana.
Kooskõlas Eesti kohanimekorralduse väljakujunenud murdesõbralikkusega on paljusid nimesid kirjutatud kohaliku murde häälduse vastavalt. Kohaliku murde hääldusele kindlaksmääramisel on olnud võrdselt oluline roll Eesti Keele Instituudi kohanimekogu andmetel (1920. aastatest tänapäevani) ja Eesti põhikaardi kohanimevälitöödel (1995. aastast tänapäevani). Silmatorkavat eripära võib leida ajaloolise Võrumaa järvenimedest: *Üvvärjärv* ja *Lajassaarõ järv* seniste *Üvarjärve* ja *Lajasaare järve* asemel, kuid murdepärast nime on kasutatud ka teistel murdealadel - Tartumaal (*Leego järv*), Mulgimaal (*Jäävä järv*, *Veskejärv*), Saaremaal (*Süllalaht*, *Pitkjärv*).
Käesolev nimestik sisaldab ka veekogusid, millel tegelikult puudub iseseisev nimi, nt suured rabalaukad, üksikud karjääritiigid ja kalatiigid. Nimetute rabalaugaste puhul on loendisse kantud raba nimest ja liigisõnast *laugas* moodustatud nimetus, mis nimetuse tinglikkuse paremaks demonstreerimiseks on pandud sulgudesse: *(Võlla raba laugas)*. Nimetute tiikide puhul on nende kogumil tavaliselt nimi olemas. Siin on loendi nime väljale kirjutatud tiikide kogumi nimi sulgudes: *(Muti tiigid)*. Seda tuleb mõista: üks Muti tiikidest.
Lahtris ***Muud nimed*** on kujutatud nimed, mis on olnud kasutuses kirjanduses, varasemates nimestikes ning muudes allikates. Käesolevas nimestikus on 412 nimetut veekogu.

Levinumad järvenimed:

Mustjärv	31
Suurjärv	31
Linajärv	27
Kogrejärv, Kogrijärv, Kogrõjärv	26
Valg(e)järv	22
Väikejärv	20

Pikkjärv	16
Mudajärv	16
Mädajärv, Mädäjärv	14
Kivijärv	9
Palujärv, Palojärv	9

Järve ***tüüp***. Antud nimestiku raames on välja toodud kolm veekogu tüüpi – looduslik järv, tehisjärv ning paisjärv (vastavalt lühenditega *L*, *T* ja *P*). Sageli on vahetegemine looduslike ja tehisjärvede vahel väga raske, eriti juhul kui valdav osa andmetest pärineb kaardimaterjalist. Kahtluse korral on võrdluseks kasutatud ka varasemaid kaardiandmeid (topokaardid, verstakaardid). Antud jaotuse järgi on looduslikke järvi nimestikus 1559, tehis- ja paisjärvi vastavalt 734 ja 511. Samas ei kajasta nimestikus olev paisjärvede arv tegelikku paisutatud veekogude hulka. Veekogu tüübiks on märgitud *paisjärv* juhtudel, kui on kindlalt teada, et tegemist on paisutatud veekoguga, muudel juhtudel on nad märgitud tehisjärvedeks. Tehisjärvede hulka kuuluvad ka tiigid, kalakasvatuse tiigid, settebasseinid, karjäärijärved.

Järvede haldusjaotuslikku paiknemist on kirjeldatud lahtris ***Asukoht***, samuti on märgitud veekogu keskpunkti koordinaadid Eesti Põhikaardi projektsioonis L-EST97.

Kõik antud nimestikus välja toodud morfomeetrilised näitajad ning nende andmestik on saadud Eesti Põhikaardilt. Üks olulisemaid veekogu iseloomustajaid on tema ***pindala***. Antud nimestikus on pindalaks märgitud järve veepeegli pindala. Kokkuvõttev tabel suurimate pindaladega järvedest on lisatud väljaande lõpuossa (lisa 2).

Eesti väikejärvede (välja on arvatud Peipsi järv, Võrtsjärv ning Narva veehoidla) jaotumine suuruse järgi (arvestatud on veepeegli pindala):

Liigitus suuruse järgi, ha	Järvede arv ja pindala (summaarselt), ha
väga väikesed < 3	1720 / 2333,4
väikesed ≥ 3–10	684 / 3618,3
keskmised ≥ 10–100	346 / 9118,7
≥ 100	51 / 13035
Kokku	2801 / 28105,4

Pindala koos saartega on järve kogupindala – veepeegli ning saarte pindala summa. ***Saarte arv*** on märgitud 412-l nimestikus oleval järvel. Saarterohkemad järved on Narva veehoidla 53 saarega (kogu pindalaga 460 ha) ning Peipsi järv (koos Lämmi- ja Pihkva järvega) 44 saarega (2870 ha). Eesti kolmandal suurjärvel, Võrtsjärvel on 13 saart (26,8 ha). Väikejärvedest on saarterohkeim Endla järv, mille 34 saart (kogupindalaga 38,5 ha) moodustavad ligemale 12% järve kogupindalast (pindala koos saartega). Kokkuvõtlik tabel saarterohkeimatest järvedest on väljaande lõpuosas (lisa 3).

Samuti on märgitud veekogude ümbermõõt, ehk ***kaldajoone pikkus*** meetrites. ***Kaldajoone keerukust*** iseloomustab koefitsient, milleks on järve kaldajoone pikkuse ja järvega võrdset pindala omava ringi ümbermõõdu suhe:

$K = \frac{l}{2 \times \sqrt{A \times \pi}}$ (*l* – kaldajoone pikkus, *A* – pindala). Koefitsient on suurem suhteliselt pika kaldajoonega järvede puhul, mistõttu on pikliku ning elliptilise kujuga paisjärvede ning rabalaugaste ja turbakarjääride kaldajoone keerukuse koefitsient eriti suur (mõnel juhul üle 8).

Lahtris ***Limn. tüüp*** on märgitud järvede limnoloogiline tüüp vastavalt A. Mäemetsa koostatud ja I. Oti ja T. Kõivu poolt korrigeeritud tüpoloogiale. Limnoloogiline tüüp on märgitud 752-l veekogul järgmiste lühenditega:
AL - Alkalitroofne e. allikatoiteline (nimestikus 20 järve)
OL - Oligotroofne e. vähetoiteline (28)
SD - Semidüstroofne e. poolhuumustoiteline (34)

DY - Düstroofne e. rabade huumustoiteline (186)
AT - Atsidotroofne e. mineraalmaa huumustoiteline (19)
PE - Pehmeveeline eutroofne e. pehmeveeline rohketoiteline (26)
PM - Pehmeveeline miksotroofne e. pehmeveeline segatoiteline (58)
KE - Kalgiveeline eutroofne e. kalgiveeline rohketoiteline (152)
KM - Kalgiveeline miksotroofne e. kalgiveeline segatoiteline (93)
HY - Hüpertroofne e. liigtoiteline (30)
MF - Makrofüüdijärv e. suurtaimerikas järv (68)
HA - Halotroofne e. soolatoiteline (38)

Lahtris ***VRD tüüp*** on toodud tüpoloogiline kuuluvus EL veepoliitika raamdirektiivist lähtudes:
1 - Kareda veega järv (antud nimestikus märgitud 28 järve)
2 - Keskmise karedusega kihistumata veega järv (137)
3 - Keskmise karedusega kihistunud veega järv (101)
4 - Pehme- ja tumedaveeline järv (242)
5 - Pehme- ja heledaveeline järv (77)
6 - Võrtsjärv
7 - Peipsi järv
8 - Rannikujärv (mereveega ajutiselt ühenduses olev veekogu) (38)

Seos keskkonnaregistris olevate vooluveekogudega. Kui nimestikus oleval järvel on sisse-, välja-, või läbivool mõne vooluveekogu näol, mis on kantud keskkonnaregistrisse, on see märgitud antud lahtrisse (vastavalt lühenditega *s*, *v*, *l*). Osade paisjärvede puhul on märgitud asukohajõgi (*a*). Seda juhtudel kui järvel puudub kaardipildis otsene kattumine vooluveekoguga, või on tegemist veekoguga, mida keskkonnaregistris ei ole. Viimasel juhul on märgitud asukohajõeks veekogu, mille valgalasse paisjärv kuulub. Lisaks nimele on märgitud ka vooluveekogu registrikood. Keskkonnaregistris vooluveekogude nimistu aluseks on valdavas osas 1986. aastal ilmunud „Eesti NSV jõgede, ojade ja kraavide nimestik". Kirjeldatud seos on märgitud 944-le nimistu järvele.

Erinevalt varasematest nimestikest (Riikoja, 1934; Kask, 1964) puuduvad käesolevas väljaandes näitajad veekogude sügavuste ja veemahu kohta, kuna vastavad usaldusväärsed ja ajakohased andmed puuduvad. Kaasaegsete põhikaardijärgsete pindalaandmete kõrvutamine vanemate ning praeguseks tõenäoliselt paljuski muutunud sügavus- ning mahuandmetega võib tekitada ekslikke järeldusi.

Arvukalt järvi, mis on sisaldunud varasemates nimestikes, kuid kaasaegsel põhikaardil veekoguna puuduvad, on jäänud välja ka käesolevast nimestikust. Kinnikasvamise ja allalaskmise tagajärjel on kadunud paljud järved. Näitena järvede kinnikasvamisest võib tuua Lehetu järve, mille pindalaks oli 1964. aasta nimestikus märgitud 38 hektarit, kuid nüüdseks on põhikaardil säilinud vaid 31 hektari suurune sooala. Sarnaselt on soostunud ka 12-hektarine Mägeri järv ning hulgaliselt väiksemaid varasemates nimistutes märgitud järvi. Kuna käesolevas nimestikus on käsitletud vaid neid veekogusid, mis on kujutatud põhikaardil, ei sisaldu nimestikus ajutisi veekogusid, milleks loetakse kevadiste suurvetega või rannaaladel kõrge mereveeseisu ajal täituvaid järvesid, mis üldjuhul suviti kuivavad. Ühe näitena on selliste järvede hulgas Läänemaa rannikul asuv Sauemere järv, mille pindala võib mere veetaseme tõustes ulatuda 20 hektarini, samas kui valdava osa aastast on järve asukohal kuiv ning lage ala. Põhikaardile nimetatud järve veekoguna märgitud ei ole, mistõttu ta ei sisaldu ka käesolevas nimestikus.

Kui antud nimestikust on välja jäänud arvukalt kadunud järvi, siis rohkem on neid veekogusid, mis võrreldes varasemate nimestikega on lisandunud. Mitmete looduslike ning inimtegevusest tingitud protsesside tagajärjel on järvede arv muutuv. Nii on lisandunud mitmeid maastumise tagajärjel tekkinud rannajärvi, samuti arvukalt tehislikke veekogusid, nii paisutatud kui ka endistele karjääridele tekkinud järvi. Ilusa näitena tehisjärvedest võib tuua üldtuntud, kuid vanuselt väga noore Leigo järvestiku. Kõik Eesti seisuveekogud, nii looduslikud järved kui ka tehislikud veekogud, mille rajamine ei ole vastuolus loodushoiu põhimõtetega, on märkimisväärseks osaks Eesti maastikulise ilme kujunemisel.

NIMESTIK
Looduslikud ja tehisjärved

Jrk. nr	Registri-kood	Järve-kood	Nimi	Muud nimed	Tüüp	Asukoht	Keskpunkti x koordinaat	Keskpunkti y koordinaat	Pindala (ha)	Pindala saartega (ha)	Saarte arv	Kaldajoone pikkus (m)	Kaldajoone keerukus	Limn. tüüp	VRD tüüp	Seos keskkonnaregistris olevate vooluveekogudega
LÄÄNESAARTE ALAMVESIKOND																
1	vee2036400	203640	**Kootsaare järv**	Kootsra järv, Kootsre järv, Kootra järv, Kootse järv	L	Kõrgessaare v, Reigi k	22° 29' 3"	59° 1' 18"	4,9			1183	1,51			
2	vee2036410	203641	*nimetu*		L	Kõrgessaare v, Reigi k	22° 29' 43"	59° 0' 59"	1,3			537	1,33			
3		203720	Põhjatu järv	Ümmargune järv	L	Kõrgessaare v, Lehtma k	22° 39' 27"	59° 3' 34"	0,3			278	1,43			
4	vee2037300	203730	**Suurjärv (Lehtma Suurjärv)**	Tahkuna Suurjärv, Lehtma järv, Põhjatu järv	L	Kõrgessaare v, Lehtma k	22° 38' 47"	59° 3' 24"	14,8			2842	2,08			l: Lehtma o (vee1163700)
5	vee2037310	203731	Kura järv	Kura laht	L	Pühalepa v, Hausma k Pühalepa v, Hiiessaare k	22° 49' 1"	58° 59' 37"	4			1008	1,42			
6	vee2037600	203760	**Mailaht**	Soulaht, Soolaht	L	Kõrgessaare v, Mudaste k	22° 32' 39"	59° 0' 56"	14,2			1863	1,39			l: Kidaste o (vee1163600)
7	vee2037610	203761	*nimetu*		L	Kõrgessaare v, Mudaste k	22° 32' 24"	59° 1' 20"	1,5			549	1,26			
8	vee2037620	203762	Lambalaht		L	Kõrgessaare v, Mudaste k	22° 32' 57"	59° 1' 44"	2,9			851	1,41			
9	vee2037700	203770	**Allikalaht**		L	Kõrgessaare v, Sigala k	22° 32' 20"	59° 0' 45"	13,8			2048	1,56			
10	vee2037710	203771	Lambalaht		L	Kõrgessaare v, Sigala k	22° 30' 58"	59° 1' 6"	5,2			1395	1,73			
11	vee2037730	203773	*nimetu*		L	Kõrgessaare v, Sigala k	22° 31' 29"	59° 1' 8"	4			1131	1,60			
12	vee2037900	203790	**Venelaht**		L	Kõrgessaare v, Sigala k	22° 31' 26"	59° 0' 32"	4,1	4,25	2	1729	2,41			
13	vee2037910	203791	**Väike Venelaht**	Väike-Venelaht	L	Kõrgessaare v, Sigala k	22° 31' 45"	59° 0' 22"	2			957	1,91			
14	vee2037920	203792	*nimetu*		L	Kõrgessaare v, Reigi k Kõrgessaare v, Rootsi k	22° 29' 22"	59° 0' 39"	3,4			935	1,43			
15	vee2044800	204480	**Kajumeri**		L	Kõrgessaare v, Pihla k Kõrgessaare v, Rootsi k	22° 30' 17"	58° 59' 23"	15,6			2095	1,50			
16	vee2044810	204481	*nimetu*		L	Kõrgessaare v, Rootsi k	22° 29' 40"	58° 59' 44"	5			1052	1,33			
17	vee2045100	204510	**Tammelais**	Metsiku järv	L	Kõrgessaare v, Jõeranna k Kõrgessaare v, Kõrgessaare alevik Kõrgessaare v, Otste k	22° 29' 41"	58° 58' 15"	16,9			2242	1,54	KM	2	l: Armioja (vee1163100)
18	vee2045200	204520	**Veskilais**	Suurdemetsa järv	L	Kõrgessaare v, Jõeranna k Kõrgessaare v, Napi k Kõrgessaare v, Otste k	22° 29' 32"	58° 57' 49"	32,9	34,25	1	3817	1,88	MF	2	l: Armioja (vee1163100) s: Jaanigu kr (vee1163200)
19	vee2045210	204521	**Luidja järv**	Poama järv	L	Kõrgessaare v, Luidja k Kõrgessaare v, Poama k	22° 21' 51"	58° 56' 5"	10,4			3154	2,76			
20	vee2045220	204522	**Poama järv**	Väike-Poama järv	L	Kõrgessaare v, Poama k	22° 20' 57"	58° 56' 18"	6,5			1969	2,18	HA	8	
21	vee2045500	204550	**Vohioja järv**	Vohioja järv, Vohisaare järv	L	Pühalepa v, Vahtrepa k	23° 1' 36"	58° 54' 15"	1,5			780	1,80			
22	vee2045510	204551	Vohioja järv		L	Pühalepa v, Vahtrepa k	23° 0' 59"	58° 54' 49"	1,6			1245	2,78			
23	vee2045520	204552	Rannakodu järv		L	Pühalepa v, Sääre k	22° 55' 53"	58° 57' 53"	1			488	1,38			
24	vee2045530	204553	Hopi järv		L	Pühalepa v, Kõlunõmme k Pühalepa v, Suuresadama k Pühalepa v, Sääre k	22° 53' 52"	58° 58' 29"	8,3	8,33	1	1765	1,73			
25	vee2045540	204554	*nimetu*		L	Pühalepa v, Soonlepa k	22° 59' 56"	58° 50' 20"	1,3			516	1,28			
26	vee2045550	204555	*nimetu*		L	Pühalepa v, Sarve k	23° 1' 47"	58° 49' 32"	1			524	1,48			
27	vee2051300	205130	**Tihu järv**	Tihu Suurjärv, Tihu Esimene järv, Männamaa järv	L	Käina v, Männamaa k	22° 33' 25"	58° 51' 10"	51,2	56,23	19	8516	3,36	MF	4	

Jrk. nr	Registri-kood	Järve-kood	Nimi	Muud nimed	Tüüp	Asukoht	Keskpunkti x koordinaat	Keskpunkti y koordinaat	Pindala (ha)	Pindala saartega (ha)	Saarte arv	Kaldajoone pikkus (m)	Kaldajoone keerukus	Limn. tüüp	VRD tüüp	Seos keskkonnaregistris olevate vooluveekogudega
28	vee2051310	205131	**Keskmine järv (Tihu Keskmine järv)**	Tihu Väikejärv, Tihu Teine järv	L	Kõrgessaare v, Leigri k	22° 32' 21"	58° 51' 47"	2,4			731	1,33	PM	4	
29	vee2051320	205132	**Kolmas järv (Tihu Kolmas järv)**	Väikejärv	L	Kõrgessaare v, Leigri k	22° 31' 39"	58° 52' 1"	4,1			947	1,32	PM	4	
30	vee2051330	205133	**Haavasoo järv**	Haatasoo järv, Saunalaht, Sauna laht	L	Kõrgessaare v, Ogandi k Kõrgessaare v, Sigala k	22° 32' 42"	59° 0' 30"	14,6			1898	1,40			
31	vee2051340	205134	**Kirikulaht**		L	Kõrgessaare v, Kõrgessaare alevik Kõrgessaare v, Pihla k Kõrgessaare v, Rootsi k	22° 29' 11"	58° 59' 9"	111,2	115,4	3	9481	2,54	HA	8	s: Pihla o (vee1163300)
32	vee2051350	205135	**Köönaauk**	Künaauk	L	Kõrgessaare v, Kõrgessaare alevik	22° 28' 53"	58° 58' 43"	18,8	19,62	2	3757	2,44			s: Armioja (vee1163100)
33	vee2051360	205136	Männamaa karjäär		T	Käina v, Männamaa k	22° 38' 8"	58° 50' 25"	2,3			742	1,38			
34		205137	Õngu paisjärv		P	Emmaste v, Õngu k	22° 28' 11"	58° 51' 10"	0,9			981	2,92			l: Õngu o (vee1162500)
35		205340	Prassi järv		L	Emmaste v, Prassi k	22° 36' 59"	58° 43' 41"	0,5			423	1,69			
36	vee2053410	205341	Prassi karjäär		T	Emmaste v, Prassi k	22° 36' 47"	58° 43' 23"	1,5			1145	2,64			
37	vee2053420	205342	Harju karjäär		T	Emmaste v, Harju k	22° 38' 28"	58° 44' 5"	1,5			497	1,14			
38	vee2053430	205343	*nimetu*		L	Emmaste v, Vanamõisa k	22° 28' 19"	58° 45' 10"	2,2			733	1,39			
39	vee2053440	205344	*nimetu*		L	Emmaste v, Vanamõisa k	22° 28' 36"	58° 45' 9"	2			717	1,43			
40	vee2053450	205345	*nimetu*		T	Emmaste v, Ulja k	22° 37' 46"	58° 45' 54"	2,6			763	1,33			
41	vee2053460	205346	*nimetu*		T	Emmaste v, Muda k	22° 37' 51"	58° 46' 19"	1,5			659	1,52			
42	vee2059300	205930	Tipilaht		L	Kihelkonna v, Undva k	21° 55' 25"	58° 30' 50"	2,8			946	1,59			
43	vee2059600	205960	Säärelaht		L	Kihelkonna v, Undva k	21° 55' 30"	58° 30' 37"	3,7			870	1,28			
44	vee2060200	206020	**Aastejärv**	Aastajärv	L	Kihelkonna v, Undva k	21° 55' 49"	58° 30' 23"	10,6	10,87	2	1730	1,50			
45	vee2060300	206030	Arasoo järv		L	Kihelkonna v, Undva k	21° 56' 34"	58° 30' 21"	5,3			1227	1,50			
46	vee2062000	206200	**Endu laht**	Endulaht, Pahapilli järv	L	Mustjala v, Liiva k	22° 22' 36"	58° 34' 18"	2,9			923	1,53			l: Rossa o (vee1170300)
47	vee2062010	206201	Koese järv		L	Mustjala v, Panga k	22° 18' 4"	58° 32' 54"	4,7			1330	1,73	MF	2	
48	vee2062020	206202	**Lammaslaht**		L	Mustjala v, Võhma k	22° 18' 34"	58° 32' 10"	6,3			1610	1,81	HA	8	
49	vee2062030	206203	**Tuhkana järv**		L	Leisi v, Murika k	22° 30' 25"	58° 35' 38"	2,5			913	1,63			
50	vee2062200	206220	**(Järveküla järved)**	Järveküla järv, Ridamaa järv	L	Leisi v, Mujaste k Orissaare v, Järveküla k Orissaare v, Kavandi k	22° 48' 31"	58° 34' 47"	6,2			2030	2,30	KM	1	
51	vee2062210	206221	**(Järveküla järved)**	Järveküla järv, Ridamaa järv	L	Orissaare v, Kavandi k	22° 48' 45"	58° 34' 59"	3,7	3,97	3	1225	1,80	KM		
52	vee2062220	206222	**(Järveküla järved)**	Järveküla järv, Ridamaa järv	L	Leisi v, Jõiste k	22° 48' 23"	58° 35' 10"	1,2			475	1,22	KM		
53	vee2062230	206223	**(Järveküla järved)**	Järveküla järv, Ridamaa järv	L	Orissaare v, Järveküla k Orissaare v, Kavandi k	22° 49' 22"	58° 34' 36"	1,2			760	1,96	KM		
54	vee2062240	206224	*nimetu*		L	Orissaare v, Randküla k	22° 52' 51"	58° 35' 52"	2,4			1068	1,94			
55	vee2062250	206225	**(Marjassoo turbaaugud)**	Marjasoo karjäär	T	Orissaare v, Väike-Rahula k	22° 56' 38"	58° 32' 43"	19,7			3121	1,98			
56	vee2062260	206226	**(Marjassoo turbaaugud)**	Marjasoo karjäär	T	Orissaare v, Väike-Rahula k	22° 56' 34"	58° 32' 9"	35,1			3571	1,70			
57	vee2062270	206227	*nimetu*		T	Orissaare v, Suur-Rahula k	22° 58' 36"	58° 32' 31"	1,6			951	2,12			
58	vee2062280	206228	Tomba karjäär		T	Leisi v, Veske k	22° 41' 39"	58° 33' 0"	1,9	1,95	1	802	1,64			
59	vee2062500	206250	Võijärv		L	Muhu v, Võiküla k	23° 22' 24"	58° 33' 11"	3,2			1506	2,37			

Jrk. nr	Registri-kood	Järve-kood	Nimi	Muud nimed	Tüüp	Asukoht	Keskpunkti x koordinaat	Keskpunkti y koordinaat	Pindala (ha)	Pindala saartega (ha)	Saarte arv	Kaldajoone pikkus (m)	Kaldajoone keerukus	Limn. tüüp	VRD tüüp	Seos keskkonnaregistris olevate vooluveekogudega
60	vee2062510	206251	**Suuremõisa laht**		L	Muhu v, Laheküla k	23° 13' 16"	58° 33' 12"	8,7	8,97	2	3208	3,07	HA	8	l: Nossa kr (vee1175200)
61	vee2062520	206252	*nimetu*		L	Muhu v, Võiküla k	23° 22' 41"	58° 33' 9"	1,1			659	1,77			
62	vee2062530	206253	*nimetu*		L	Muhu v, Võiküla k	23° 22' 31"	58° 32' 59"	1			455	1,28			
63	vee2062540	206254	Aljava abajas		L	Muhu v, Aljava k	23° 10' 59"	58° 33' 35"	17,8			2098	1,40			
64	vee2062550	206255	**Väike-Suuremõisa laht**		L	Muhu v, Laheküla k	23° 13' 21"	58° 33' 5"	1,1			731	1,97			
65	vee2062560	206256	*nimetu*		L	Muhu v, Võiküla k	23° 22' 6"	58° 31' 16"	2,7			1127	1,93			
66	vee2062570	206257	*nimetu*		L	Muhu v, Rässa k	23° 21' 19"	58° 30' 59"	1,2			573	1,48			
67	vee2065710	206571	**Laialepa laht**	Junkrulaht	L	Kihelkonna v, Metsaküla k	21° 51' 25"	58° 29' 6"	65,4			4594	1,60	HA	8	
68	vee2065900	206590	**Pihelpuuauk**	Pihelpuu auk	L	Kihelkonna v, Metsaküla k	21° 51' 56"	58° 28' 4"	4,5			1543	2,05			
69	vee2066200	206620	**Tiigi järv**	Tiigijärv	L	Kihelkonna v, Neeme k	21° 55' 58"	58° 30' 5"	6,1			1783	2,04			
70	vee2066230	206623	Tiigi järv		L	Kihelkonna v, Neeme k	21° 55' 0"	58° 29' 53"	1,2			542	1,40			
71	vee2066900	206690	**Põdragu järv**	Suur Pedre järv	L	Kihelkonna v, Undva k	21° 57' 29"	58° 29' 32"	38,9	39,67	1	6401	2,90	HA	8	
72	vee2066920	206692	Meelusmaa soo		L	Kihelkonna v, Undva k	21° 58' 18"	58° 29' 17"	5	5,99	1	1512	1,91			
73	vee2067200	206720	**Taugabe järv**	Taugepää järv, Taugepää soo, Tohku järv	L	Kihelkonna v, Kuralase k Kihelkonna v, Lätiniidi k Kihelkonna v, Tohku k Kihelkonna v, Undva k	21° 58' 45"	58° 28' 39"	16,4			4278	2,98			
74	vee2067300	206730	**Sarapiku järv**	Kogrilaht, Suur Kogralaht	L	Kihelkonna v, Metsaküla k	21° 55' 27"	58° 28' 24"	39,3	41,04	16	6958	3,13	HA	8	
75	vee2067900	206790	**Killatu järv**	Kiljatu järv, Kilatu järv, Kiljatu Suurjärv	L	Kihelkonna v, Kõruse k Kihelkonna v, Metsaküla k	21° 56' 1"	58° 27' 33"	40,2	40,39	1	6364	2,83	HA	8	l: Kiljatu o (vee1168700)
76	vee2067910	206791	*nimetu*		L	Kihelkonna v, Metsaküla k	21° 56' 48"	58° 27' 49"	1,7			573	1,24			
77	vee2068000	206800	**Ooklema järv**	Ooknapee järv	L	Kihelkonna v, Kõruse k	21° 57' 15"	58° 27' 19"	4,2			1532	2,11			l: Kiljatu o (vee1168700)
78	vee2068100	206810	**Saka järv**	Sokajärv	L	Kihelkonna v, Kõruse k	21° 56' 12"	58° 27' 13"	20	21,59	4	4685	2,96	HA	8	
79		206814	Pardikael		L	Kihelkonna v, Kõruse k	21° 56' 40"	58° 27' 12"	0,7			386	1,30			
80	vee2069600	206960	**Naale laht**	Naelelaht, Naelalaht	L	Kihelkonna v, Kurevere k	21° 57' 46"	58° 24' 56"	44,1	44,16	1	5473	2,32	HA	8	
81	vee2069700	206970	**Meendrenina laht**	Medrina laht	L	Kihelkonna v, Kurevere k	21° 57' 21"	58° 24' 45"	10,2			1461	1,29			
82	vee2069710	206971	Varesemaa laht	Jaagarahu järv	T	Kihelkonna v, Kurevere k	21° 58' 3"	58° 24' 14"	3,8			806	1,17			
83	vee2069900	206990	Venedelaht	Venede laht, Vanade laht	L	Kihelkonna v, Kurevere k	21° 58' 16"	58° 24' 24"	4			1044	1,47			
84	vee2069910	206991	Jaagarahu karjäär		T	Kihelkonna v, Kurevere k	21° 57' 53"	58° 24' 24"	2,3			1116	2,08			
85	vee2070100	207010	Postilaht	Pesti järv	L	Kihelkonna v, Kurevere k	21° 58' 57"	58° 24' 15"	4,5			991	1,32			
86	vee2070110	207011	Pealmine laht		L	Kihelkonna v, Kurevere k	21° 58' 28"	58° 23' 58"	4,5			931	1,24			
87	vee2070300	207030	Roolaht (Kurevere Roolaht)	Kõrtsilaht	L	Kihelkonna v, Kurevere k	21° 59' 46"	58° 24' 9"	2,4			898	1,64			
88	vee2070310	207031	Kadasoo järv		L	Kihelkonna v, Kehila k	22° 2' 55"	58° 24' 31"	1			440	1,24			
89	vee2070320	207032	*nimetu*		T	Kihelkonna v, Kehila k	22° 3' 50"	58° 26' 20"	2			817	1,63			
90	vee2070330	207033	*nimetu*		L	Kihelkonna v, Abula k	22° 7' 9"	58° 26' 5"	1			788	2,22			
91	vee2070340	207034	*nimetu*		L	Kihelkonna v, Abula k	22° 7' 1"	58° 26' 9"	1,2			662	1,70			
92	vee2070350	207035	*nimetu*		L	Kihelkonna v, Abula k	22° 6' 58"	58° 26' 20"	1,2			590	1,52			
93	vee2070360	207036	(Pidula kalatiik)		P	Kihelkonna v, Kallaste k	22° 7' 36"	58° 25' 0"	1,2			851	2,19			a: Pidula o (vee1168900)
94	vee2070370	207037	(Pidula kalatiik)		P	Kihelkonna v, Kallaste k	22° 7' 33"	58° 24' 59"	2,1			979	1,91			a: Pidula o (vee1168900)
95	vee2070380	207038	(Pidula kalatiik)		P	Kihelkonna v, Kallaste k	22° 7' 30"	58° 24' 58"	1,7			894	1,93			a: Pidula o (vee1168900)
96	vee2070390	207039	Pidula veskitiik		P	Kihelkonna v, Kallaste k	22° 7' 25"	58° 24' 41"	1,5	1,57	1	1198	2,76			l: Pidula o (vee1168900)
97	vee2070400	207040	**Lehmalaht**		L	Kihelkonna v, Kurevere k	21° 59' 30"	58° 23' 56"	6,9			1158	1,24			

Jrk. nr	Registri-kood	Järve-kood	Nimi	Muud nimed	Tüüp	Asukoht	Keskpunkti x koordinaat	Keskpunkti y koordinaat	Pindala (ha)	Pindala saartega (ha)	Saarte arv	Kaldajoone pikkus (m)	Kaldajoone keerukus	Limn. tüüp	VRD tüüp	Seos keskkonnaregistris olevate vooluveekogudega
98	vee2070410	207041	**Pautsaare laht**		L	Kihelkonna v, Oju k	22° 0' 0"	58° 23' 26"	12			2130	1,73			l: Oju pkr (vee1168600)
99	vee2070420	207042	**Laibu laht**		L	Kihelkonna v, Oju k	22° 0' 26"	58° 23' 29"	5,1			1589	1,98			
100	vee2070430	207043	**Lüllelaht**	Lülle laht	L	Kihelkonna v, Rootsiküla k	22° 0' 27"	58° 21' 31"	40,5	40,68	2	3967	1,76	HA	8	
101	vee2070440	207044	Sauelaht		L	Kihelkonna v, Kiirassaare k Kihelkonna v, Rootsiküla k	22° 0' 16"	58° 21' 5"	13,3			1916	1,48			
102	vee2070450	207045	Kärdu lõugas		L	Kihelkonna v, Rootsiküla k	21° 59' 57"	58° 21' 21"	4,1			952	1,33			
103	vee2070460	207046	Kavasoo järv		L	Kihelkonna v, Rootsiküla k	22° 1' 26"	58° 20' 47"	4,3			917	1,25			
104	vee2070600	207060	**Liisagu järv**	Kugalepa järv, Kruusmetsa	L	Mustjala v, Vanakubja k	22° 11' 47"	58° 29' 43"	5,7	5,93	2	1720	2,03			
105	vee2070610	207061	*nimetu*		L	Mustjala v, Kugalepa k	22° 13' 12"	58° 29' 56"	2,6			1009	1,77			
106	vee2070620	207062	*nimetu*		L	Mustjala v, Kugalepa k	22° 13' 19"	58° 29' 33"	2,5	2,75	1	976	1,74			
107	vee2070630	207063	Säinaauk		L	Mustjala v, Ninase k	22° 12' 23"	58° 31' 7"	3,6			800	1,19			
108	vee2070640	207064	Soobkand		L	Mustjala v, Ninase k	22° 13' 51"	58° 31' 34"	1,5			527	1,21			
109	vee2070700	207070	**Kaanda järv**	Ranna järv	L	Mustjala v, Merise k	22° 8' 6"	58° 29' 25"	1,9			1153	2,36			
110	vee2070710	207071	Jahajärv		L	Mustjala v, Merise k	22° 10' 19"	58° 30' 5"	3,5			988	1,49			
111	vee2070720	207072	*nimetu*		L	Mustjala v, Merise k	22° 8' 7"	58° 29' 20"	1,1			952	2,56			l: Vanakubja o (vee1169200)
112	vee2070800	207080	**Kooru järv**	Suur Kaanda järv	L	Mustjala v, Merise k Mustjala v, Rahtla k	22° 8' 49"	58° 28' 51"	83,8	84,58	9	11572	3,57	HA	8	l: Vanakubja o (vee1169200)
113	vee2070810	207081	*nimetu*		L	Mustjala v, Mustjala k	22° 13' 20"	58° 27' 26"	1,4			580	1,38			
114	vee2070820	207082	*nimetu*		L	Mustjala v, Rahtla k	22° 9' 43"	58° 26' 51"	1,8			550	1,16			
115	vee2070830	207083	*nimetu*		L	Kihelkonna v, Abula k	22° 9' 53"	58° 26' 41"	1,2			472	1,22			
116	vee2070840	207084	Jauni järv		L	Mustjala v, Jauni k	22° 11' 49"	58° 26' 34"	9,1			1187	1,11			
117	vee2070850	207085	Silla järv		T	Mustjala v, Silla k	22° 14' 58"	58° 26' 16"	6,1			1383	1,58			
118	vee2070900	207090	**Ruusmetsa järv**	Ruusjärv, Kruusmetsa järv, Kivijärv	L	Mustjala v, Merise k Mustjala v, Rahtla k	22° 10' 49"	58° 29' 2"	9,1	9,15	2	1670	1,56			
119		207091	Navajärv		L	Mustjala v, Vanakubja k	22° 11' 13"	58° 29' 7"	0,9			841	2,50			
120	vee2070920	207092	Linajärv		L	Mustjala v, Vanakubja k	22° 11' 38"	58° 28' 54"	3,1	3,11	1	1148	1,84			
121	vee2071000	207100	**Kivijärv (Rahtla Kivijärv)**	Pisike Kaanda järv	L	Mustjala v, Rahtla k	22° 10' 29"	58° 28' 42"	6			1487	1,71			l: Vanakubja o (vee1169200)
122		207110	**Ohtja järv**		L	Mustjala v, Silla k	22° 17' 22"	58° 26' 20"	0,2			244	1,54			
123	vee2071120	207112	*nimetu*		T	Kärla v, Sauvere k	22° 19' 4"	58° 24' 14"	1,5			765	1,76			
124	vee2071130	207113	*nimetu*		T	Kärla v, Sauvere k Kärla v, Vendise k	22° 19' 26"	58° 24' 16"	1			714	2,01			
125	vee2071140	207114	*nimetu*		T	Kärla v, Vendise k	22° 20' 1"	58° 24' 27"	4,3			1781	2,42			
126	vee2071200	207120	**Järise järv**		L	Mustjala v, Järise k	22° 24' 31"	58° 29' 49"	92,2	93,09	7	10605	3,12	KM	2	v: Tuiu o (vee1170100)
127	vee2071210	207121	*nimetu*		T	Mustjala v, Järise k	22° 25' 40"	58° 29' 59"	2,1			1279	2,49			
128	vee2071310	207131	*nimetu*		T	Kaarma v, Metsaküla k	22° 25' 55"	58° 27' 41"	2,6			1205	2,11			
129	vee2071320	207132	Tõrise järv		T	Kaarma v, Tõrise k	22° 28' 2"	58° 27' 42"	4,9			1410	1,80			
130	vee2071500	207150	**Koigi järv**		L	Pöide v, Koigi k	22° 57' 59"	58° 29' 27"	114,8	121,2	6	8434	2,22	KM	2	l: Kuke pkr (vee1173000) s: Lõhmuse pkr (vee1173100)
131	vee2071600	207160	**Ümmargune järv (Koigi Ümmargune järv)**		L	Laimjala v, Nõmme k	22° 57' 30"	58° 28' 56"	10,6			1228	1,06	DY	4	
132	vee2071700	207170	**Pitkjärv (Koigi Pitkjärv)**	Koigi Pikkjärv	L	Laimjala v, Nõmme k	22° 57' 51"	58° 28' 32"	23,3			2653	1,55	DY	4	
133	vee2071800	207180	**Naistejärv**	Naestejärv	L	Laimjala v, Nõmme k	22° 58' 13"	58° 28' 4"	3,2			868	1,37	DY	4	

Jrk. nr	Registri-kood	Järve-kood	Nimi	Muud nimed	Tüüp	Asukoht	Keskpunkti x koordinaat	Keskpunkti y koordinaat	Pindala (ha)	Pindala saartega (ha)	Saarte arv	Kaldajoone pikkus (m)	Kaldajoone keerukus	Limn. tüüp	VRD tüüp	Seos keskkonnaregistris olevate vooluveekogudega
134	vee2071900	207190	**Saanalaht**	Saare järv	L	Laimjala v, Saareküla k Laimjala v, Saaremetsa k	23° 7' 41"	58° 26' 25"	18,6			1936	1,27			
135	vee2071910	207191	(Kingli soo järved)		L	Laimjala v, Saareküla k	23° 5' 31"	58° 26' 25"	1,9			758	1,55			
136	vee2071920	207192	(Kingli soo järved)		L	Laimjala v, Laheküla k Laimjala v, Saareküla k	23° 5' 18"	58° 26' 26"	2,3			644	1,20			
137	vee2071930	207193	(Kingli soo järved)		L	Laimjala v, Laheküla k	23° 5' 27"	58° 26' 54"	3,1			739	1,18			a: Kingli pkr (vee1172900)
138	vee2071940	207194	(Kingli soo järved)		L	Laimjala v, Laheküla k	23° 4' 38"	58° 26' 28"	1,3			765	1,89			
139	vee2071950	207195	*nimetu*		L	Laimjala v, Rannaküla k	23° 4' 15"	58° 25' 30"	3,8			1941	2,81			
140	vee2071960	207196	*nimetu*		L	Laimjala v, Mägi-Kurdla k Laimjala v, Rannaküla k	23° 3' 59"	58° 24' 43"	22,2	22,28	1	3875	2,32			
141	vee2071970	207197	*nimetu*		L	Laimjala v, Saareküla k	23° 6' 19"	58° 25' 0"	1,4			478	1,14			
142	vee2072600	207260	Unguma lõpp	Ungumaa lõpp	L	Pöide v, Unguma k	23° 8' 45"	58° 27' 53"	3,1			841	1,35			
143	vee2072610	207261	*nimetu*		L	Pöide v, Mui k Pöide v, Ula k	23° 9' 6"	58° 30' 34"	2,1			679	1,32			
144	vee2072900	207290	**Santse lõpp**	Saantse lõpp, Soanse lõpp	L	Pöide v, Kübassaare k	23° 18' 3"	58° 27' 15"	10,8			1870	1,61			
145	vee2072910	207291	Harju laht		L	Pöide v, Kakuna k Pöide v, Kõrkvere k	23° 16' 31"	58° 27' 53"	191,1	193,2	6	12293	2,51			
146	vee2072920	207292	*nimetu*		L	Pöide v, Kübassaare k	23° 17' 54"	58° 27' 12"	1,5			757	1,74			
147	vee2072930	207293	*nimetu*		L	Pöide v, Kakuna k	23° 17' 33"	58° 27' 19"	3,8			1173	1,70			
148	vee2072940	207294	*nimetu*		L	Pöide v, Kakuna k Pöide v, Kõrkvere k	23° 17' 31"	58° 27' 29"	3,9			1428	2,04			
149	vee2072950	207295	*nimetu*		L	Pöide v, Kakuna k Pöide v, Kõrkvere k	23° 17' 20"	58° 27' 35"	3,3			1216	1,89			
150	vee2072960	207296	*nimetu*		L	Pöide v, Kõrkvere k	23° 17' 41"	58° 27' 38"	2,9			711	1,18			
151	vee2072970	207297	*nimetu*		L	Pöide v, Kõrkvere k	23° 17' 47"	58° 27' 48"	1,2			466	1,20			
152	vee2073100	207310	**Muraja lõpp**		L	Pöide v, Muraja k	23° 12' 30"	58° 27' 2"	9,8			1845	1,66			
153	vee2073110	207311	**Väike-Muraja lõpp**		L	Pöide v, Muraja k	23° 12' 24"	58° 27' 11"	2,4			637	1,16			
154	vee2073120	207312	*nimetu*		L	Pöide v, Muraja k	23° 13' 9"	58° 27' 25"	2,2			787	1,50			
155	vee2073130	207313	*nimetu*		L	Pöide v, Muraja k	23° 13' 43"	58° 26' 47"	1,2			450	1,16			
156	vee2073140	207314	*nimetu*		L	Pöide v, Muraja k	23° 14' 32"	58° 26' 17"	1,2			475	1,22			
157	vee2073150	207315	*nimetu*		L	Pöide v, Muraja k	23° 14' 44"	58° 26' 16"	1,3			484	1,20			
158	vee2073160	207316	*nimetu*		L	Pöide v, Muraja k	23° 13' 24"	58° 26' 6"	2			698	1,39			
159	vee2073300	207330	Tirbitanni järv	Tirbi tann, Lubjaauk, Tirbi tamm	L	Pöide v, Muraja k	23° 15' 7"	58° 25' 47"	4,8			982	1,26			
160	vee2075700	207570	**Lahuksi järv**	Lahukse järv	L	Lümanda v, Atla k	21° 54' 53"	58° 18' 30"	7,6			1073	1,10			
161	vee2076000	207600	Kirisilm	Nimeta silm, Maavee Abaja, Kiresilm	L	Lümanda v, Kuusnõmme k	21° 56' 34"	58° 20' 36"	1,9			599	1,23			
162	vee2076200	207620	**Suursilm**		L	Lümanda v, Kuusnõmme k	21° 57' 13"	58° 20' 20"	17,3			2054	1,39	HA	8	
163	vee2076210	207621	**Abajaloik**		L	Kihelkonna v, Vilsandi k	21° 51' 54"	58° 22' 24"	9,2			1373	1,28			
164	vee2076220	207622	Kirisilm		L	Lümanda v, Kuusnõmme k	21° 57' 3"	58° 20' 35"	1,4			516	1,23			
165	vee2076230	207623	*nimetu*		L	Lümanda v, Kuusnõmme k	21° 58' 14"	58° 20' 33"	2			623	1,24			
166	vee2076240	207624	*nimetu*		L	Lümanda v, Kuusnõmme k	21° 58' 24"	58° 20' 20"	2,1			586	1,14			

Jrk. nr	Registri-kood	Järve-kood	Nimi	Muud nimed	Tüüp	Asukoht	Keskpunkti x koordinaat	Keskpunkti y koordinaat	Pindala (ha)	Pindala saartega (ha)	Saarte arv	Kaldajoone pikkus (m)	Kaldajoone keerukus	Limn. tüüp	VRD tüüp	Seos keskkonnaregistris olevate vooluveekogudega
167	vee2076250	207625	*nimetu*		L	Kihelkonna v, Vilsandi k	21° 52' 24"	58° 22' 33"	1,6			1093	2,44			
168	vee2076260	207626	Vahemeri		L	Kihelkonna v, Vilsandi k	21° 53' 12"	58° 22' 53"	1,9			784	1,60			
169		207640	Ansiauk	Maksameri	L	Lümanda v, Kuusnõmme k	21° 58' 20"	58° 18' 47"	0,9			576	1,71			
170	vee2076410	207641	Maksmeri		L	Lümanda v, Kuusnõmme k	21° 57' 57"	58° 18' 54"	1,3			433	1,07			
171	vee2076420	207642	Suur-Valmas		L	Lümanda v, Kuusnõmme k	21° 57' 45"	58° 19' 8"	6,9			1129	1,21			
172	vee2076430	207643	Väike-Valmas		L	Lümanda v, Kuusnõmme k	21° 57' 56"	58° 19' 10"	1,3			591	1,46			
173	vee2076600	207660	**Ristissoo**	Ristisoo	L	Lümanda v, Kuusnõmme k	21° 57' 56"	58° 18' 38"	11			2620	2,23			
174	vee2076610	207661	*nimetu*		L	Lümanda v, Atla k Lümanda v, Kuusnõmme k	21° 57' 9"	58° 18' 31"	1,7			675	1,46			
175	vee2076620	207662	*nimetu*		L	Lümanda v, Atla k	21° 57' 0"	58° 18' 27"	1,8			1110	2,33			
176	vee2076630	207663	*nimetu*		L	Lümanda v, Atla k	21° 57' 19"	58° 17' 54"	1,8			645	1,36			
177	vee2076640	207664	*nimetu*		L	Lümanda v, Mõisaküla k	22° 3' 8"	58° 17' 45"	1,4			822	1,96			
178	vee2076650	207665	*nimetu*		T	Lümanda v, Varpe k	22° 5' 46"	58° 15' 47"	2,5			1061	1,89			
179	vee2076660	207666	*nimetu*		T	Lümanda v, Varpe k	22° 5' 45"	58° 15' 42"	2,3			768	1,43			
180	vee2076700	207670	Mudajärv		L	Kihelkonna v, Karujärve k	22° 12' 35"	58° 23' 44"	2,6			619	1,08			
181	vee2076800	207680	**Karujärv**	Järumetsa järv, Järvemetsa järv	L	Kihelkonna v, Karujärve k Kihelkonna v, Kuumi k Kärla v, Nõmpa k Kärla v, Paiküla k	22° 12' 56"	58° 22' 47"	345,6	349,9	3	12276	1,86	KE	3	v: Kalja o (vee1169300)
182	vee2077100	207710	**Kaarmise järv**	Karmise järv	L	Kaarma v, Kaarmise k	22° 21' 57"	58° 20' 38"	11,4	11,48	2	2254	1,88	KM	2	
183		207740	Kaali järv	Pühajärv	L	Pihtla v, Kaali k	22° 40' 10"	58° 22' 21"	0,2			177	1,12	HY	2	
184	vee2077410	207741	*nimetu*		L	Pihtla v, Kõnnu k	22° 40' 57"	58° 20' 0"	1,1			579	1,56			
185	vee2077420	207742	Reo karjäär		T	Pihtla v, Reo k	22° 38' 28"	58° 19' 38"	2,1			631	1,23			
186	vee2078700	207870	**Oessaare laht**	Põllumaa laht, Siiksaare laht	L	Pihtla v, Matsiranna k Pihtla v, Tõlluste k Pihtla v, Väljaküla k Valjala v, Oessaare k Valjala v, Siiksaare k	22° 51' 49"	58° 19' 39"	121,3	125,8	4	11833	3,03	HA	8	s: Lõve j (vee1173500) s: Masa pkr (vee1174400) s: Poka o (vee1174500)
187	vee2078710	207871	**Kasti lahjuke**	Kasti rannajärv	L	Kaarma v, Kasti k	22° 38' 0"	58° 15' 16"	3,1			1317	2,11			
188	vee2078720	207872	*nimetu*		L	Valjala v, Siiksaare k	22° 52' 45"	58° 19' 34"	2,4			771	1,40			
189	vee2078730	207873	**Undu laht**	Käärme laht	L	Pöide v, Kanissaare k Pöide v, Leisi k Pöide v, Muraja k Pöide v, Välta k	23° 11' 6"	58° 27' 43"	226,9	229,9	2	16722	3,13	HA	8	
190	vee2078740	207874	*nimetu*		L	Valjala v, Siiksaare k	22° 52' 43"	58° 19' 27"	1,2			464	1,19			
191	vee2078750	207875	*nimetu*		L	Valjala v, Siiksaare k	22° 52' 41"	58° 19' 22"	1,6			559	1,25			
192	vee2078760	207876	*nimetu*		L	Kaarma v, Kasti k Pihtla v, Vanamõisa k	22° 39' 42"	58° 15' 23"	1,9			836	1,71			
193	vee2078770	207877	Vanamõisa karjäär		T	Pihtla v, Laheküla k	22° 39' 37"	58° 14' 35"	6,3			1713	1,93			
194	vee2079500	207950	**Põldealune laht**	Põldalune laht	L	Valjala v, Siiksaare k	22° 53' 30"	58° 18' 38"	30,9			3242	1,65	HA	8	
195	vee2079510	207951	*nimetu*		L	Valjala v, Siiksaare k	22° 54' 35"	58° 18' 41"	1,5			932	2,15			
196	vee2079520	207952	*nimetu*		L	Valjala v, Siiksaare k	22° 55' 2"	58° 19' 1"	1,4			958	2,28			

Jrk. nr	Registri-kood	Järve-kood	Nimi	Muud nimed	Tüüp	Asukoht	Keskpunkti x koordinaat	Keskpunkti y koordinaat	Pindala (ha)	Pindala saartega (ha)	Saarte arv	Kaldajoone pikkus (m)	Kaldajoone keerukus	Limn. tüüp	VRD tüüp	Seos keskkonnaregistris olevate vooluveekogudega
197	vee2079530	207953	*nimetu*		L	Valjala v, Siiksaare k Valjala v, Turja k	22° 55' 11"	58° 19' 11"	1,1			948	2,55			
198	vee2079600	207960	**Aenga laht**	Aeng	L	Valjala v, Siiksaare k	22° 54' 9"	58° 18' 14"	16,7	16,94	2	2509	1,73			
199	vee2079610	207961	Ristilaiu abaja	Ristlaiu abajas	L	Valjala v, Siiksaare k	22° 54' 35"	58° 18' 14"	3,2			993	1,57			
200	vee2079620	207962	*nimetu*		L	Valjala v, Siiksaare k	22° 53' 36"	58° 18' 7"	2,4	2,56	2	1051	1,91			
201	vee2079630	207963	*nimetu*		L	Valjala v, Siiksaare k	22° 53' 20"	58° 18' 0"	1,1			873	2,35			
202	vee2079800	207980	**Ristilaiu abaja**	Ristilaiu abajas	L	Valjala v, Siiksaare k	22° 55' 15"	58° 18' 15"	1,1			569	1,53			
203	vee2080000	208000	**Massilaht**		L	Laimjala v, Asva k	23° 2' 41"	58° 24' 1"	16,1	16,22	1	3980	2,80			
204	vee2080010	208001	*nimetu*		L	Laimjala v, Asva k	23° 3' 8"	58° 23' 51"	1,1			440	1,18			
205	vee2080100	208010	**Tõrvalaht**		L	Laimjala v, Asva k	23° 3' 29"	58° 23' 56"	8,5			1904	1,84			
206	vee2080110	208011	*nimetu*		L	Laimjala v, Asva k	23° 3' 31"	58° 23' 45"	1,8			605	1,27			
207	vee2080500	208050	**Persulaht**		L	Laimjala v, Asva k	23° 2' 52"	58° 23' 40"	4,3			1439	1,96			
208	vee2081400	208140	Rangela laht		L	Laimjala v, Asva k	23° 4' 31"	58° 22' 59"	1,9			606	1,24			
209	vee2081410	208141	*nimetu*		L	Laimjala v, Asva k	23° 4' 22"	58° 22' 54"	1,3			474	1,17			
210	vee2081510	208151	**Oogilaht**		L	Laimjala v, Asva k	23° 4' 58"	58° 23' 24"	12,7			2599	2,06			
211	vee2082010	208201	**Purme abaja**	Purme abajas, Purma abajas	L	Valjala v, Kungla k	22° 57' 38"	58° 20' 59"	16,7			2519	1,74	HA	8	
212	vee2082040	208204	*nimetu*		L	Valjala v, Kungla k	22° 57' 7"	58° 21' 7"	1,2			706	1,82			
213	vee2085900	208590	Salujärv (Karala Salujärv)	Savijärv	L	Lümanda v, Karala k	21° 54' 10"	58° 15' 42"	3,3			1532	2,38			
214	vee2085910	208591	**Ahtriskeloik**	Kõve lõugas, Adriska järv	L	Lümanda v, Karala k	21° 53' 13"	58° 15' 39"	4,1			1182	1,65			
215	vee2085920	208592	*nimetu*		L	Lümanda v, Austla k Lümanda v, Karala k	21° 52' 27"	58° 16' 16"	8,7			2243	2,15			
216	vee2085930	208593	Saardejärv		L	Lümanda v, Austla k Lümanda v, Karala k	21° 52' 37"	58° 16' 7"	1,4			531	1,27			
217	vee2085940	208594	Niidijärv		L	Lümanda v, Austla k	21° 52' 44"	58° 16' 34"	1,8			901	1,89			
218	vee2085950	208595	Tammijärv		L	Lümanda v, Austla k	21° 52' 49"	58° 16' 40"	1,6			798	1,78			
219	vee2085960	208596	Oostejärv		L	Lümanda v, Atla k	21° 52' 25"	58° 17' 27"	2,8			1027	1,73			
220	vee2086200	208620	**Nonni järv**	Teeri järv	L	Lümanda v, Karala k Lümanda v, Metsapere k	21° 56' 2"	58° 15' 59"	14,5			1572	1,16			
221	vee2086210	208621	Väike-Nonni järv		L	Lümanda v, Karala k Lümanda v, Metsapere k	21° 56' 16"	58° 15' 52"	2,8	2,88	1	1409	2,38			
222	vee2086220	208622	*nimetu*		L	Lümanda v, Himmiste k Lümanda v, Karala k	21° 56' 31"	58° 16' 44"	1			645	1,82			
223	vee2086300	208630	**Tõri järv**	Tõrijärv, Teeri järv, Rodima järv	L	Lümanda v, Karala k	21° 56' 11"	58° 15' 37"	10,6			2158	1,87			
224	vee2086410	208641	**Nigu laht**		L	Lümanda v, Himmiste k Lümanda v, Jõgela k	21° 58' 20"	58° 15' 26"	27,9	28,46	2	4604	2,46	HA	8	
225	vee2086420	208642	**Süllalaht**		L	Lümanda v, Jõgela k	21° 59' 8"	58° 14' 55"	33			3427	1,68			
226	vee2086430	208643	**Kaabna järv**	Koplipee lõugas	L	Lümanda v, Koovi k	22° 0' 50"	58° 14' 34"	4,6			887	1,17			
227	vee2086440	208644	Maksmeri		L	Lümanda v, Jõgela k	21° 58' 45"	58° 15' 29"	3,9			1044	1,49			
228	vee2086450	208645	Linaauk		L	Lümanda v, Jõgela k	21° 58' 29"	58° 15' 38"	2,1			591	1,15			
229	vee2086460	208646	Mareauk		L	Lümanda v, Jõgela k	21° 58' 46"	58° 15' 16"	1,8			598	1,26			
230	vee2086500	208650	**Roobimaa järv**	Roobimäe järv, Pangalaht	L	Lümanda v, Karala k	21° 57' 54"	58° 15' 18"	10,2			2275	2,01			

Jrk. nr	Registri-kood	Järve-kood	Nimi	Muud nimed	Tüüp	Asukoht	Keskpunkti x koordinaat	Keskpunkti y koordinaat	Pindala (ha)	Pindala saartega (ha)	Saarte arv	Kaldajoone pikkus (m)	Kaldajoone keerukus	Limn. tüüp	VRD tüüp	Seos keskkonnaregistris olevate vooluveekogudega
231	vee2086510	208651	**Panga luht**	Panga tarn, Panga laht	L	Lümanda v, Karala k	21° 57' 32"	58° 14' 48"	8,6			2400	2,31			
232	vee2086520	208652	**Väike-Roobimaa järv**		L	Lümanda v, Karala k Lümanda v, Metsapere k	21° 57' 30"	58° 15' 29"	5,4			1834	2,23			
233	vee2086600	208660	**Katri luht**	Katre laht, Kotre laht, Kotri laht, Katra järv	L	Lümanda v, Jõgela k	21° 58' 39"	58° 14' 38"	15,1			1769	1,28			
234	vee2086800	208680	**Paadla laht**		L	Kärla v, Kogula k	22° 17' 44"	58° 16' 0"	17,8	18,48	2	5478	3,66			
235	vee2086810	208681	*nimetu*		L	Kärla v, Paevere k	22° 18' 20"	58° 16' 16"	5			1978	2,50			
236		208682	*nimetu*		L	Kärla v, Kogula k	22° 17' 5"	58° 15' 58"	0,9			674	2,00			
237	vee2086830	208683	*nimetu*		L	Kärla v, Kogula k Kärla v, Kõrkküla k	22° 16' 52"	58° 15' 50"	1,6			960	2,14			
238	vee2087000	208700	**Kaalupi laht**	Kaalupea laht, Lindulaht	L	Kärla v, Kõrkküla k	22° 16' 36"	58° 14' 4"	13			3355	2,62	HA	8	
239	vee2087010	208701	*nimetu*		L	Kärla v, Kõrkküla k	22° 18' 5"	58° 14' 10"	1,4			762	1,82			
240	vee2087020	208702	*nimetu*		T	Kaarma v, Mändjala k	22° 21' 17"	58° 13' 36"	2,2	2,24	1	1511	2,87			
241	vee2087030	208703	*nimetu*		T	Kaarma v, Mändjala k	22° 21' 23"	58° 13' 35"	1,3	1,31	1	958	2,37			
242	vee2087040	208704	*nimetu*		T	Kaarma v, Nasva k	22° 22' 46"	58° 13' 24"	1,3			493	1,22			
243	vee2087050	208705	*nimetu*		T	Kaarma v, Nasva k	22° 25' 28"	58° 13' 13"	1			450	1,27			
244	vee2087400	208740	Padura loik	Padura järv, Padura soo	L	Kaarma v, Unimäe k	22° 27' 50"	58° 17' 31"	1,2			687	1,77			
245	vee2087420	208742	*nimetu*		T	Kaarma v, Pähkla k	22° 29' 26"	58° 18' 7"	1,4			779	1,86			
246	vee2087450	208745	Kuressaare linnuse vallikraav		T	Kuressaare linn	22° 28' 35"	58° 14' 48"	4,5	5,5	2	3401	4,52			
247	vee2087700	208770	**Ärgessoo järv**	Ärgesoo järv, Kõrtsisoo järv	L	Kaarma v, Mullutu k Kaarma v, Parila k	22° 24' 56"	58° 16' 53"	4,1			1159	1,61			
248	vee2088600	208860	**Suurlaht / Kellamäe laht**		L	Kaarma v, Laheküla k Kaarma v, Mullutu k Kaarma v, Nasva k Kaarma v, Parila k	22° 24' 44"	58° 15' 20"	531	536	6	16173	1,98	HA	8	s: Irase pkr (vee1166500) s: Kortsisoo o (vee1166400)
249	vee2088610	208861	**Mullutu laht**	Suur Mullutu laht	L	Kaarma v, Mullutu k Kaarma v, Mändjala k Kaarma v, Nasva k Kärla v, Kogula k Kärla v, Vennati k	22° 21' 37"	58° 15' 24"	412,7	415,1	6	19530	2,71	HA	8	s: Kogula pkr (vee1166300) s: Pühajõgi (vee1166000) v: Nasva j (vee1165300)
250	vee2088620	208862	**Vägara laht**	Väike Mullutu laht, Kiisajärv	L	Kaarma v, Mändjala k Kärla v, Kogula k Kärla v, Kõrkküla k	22° 18' 54"	58° 14' 9"	84,1			8004	2,46			l: Pühajõgi (vee1166000)
251	vee2088630	208863	*nimetu*		L	Kaarma v, Mullutu k	22° 22' 12"	58° 16' 1"	7,8			1677	1,69			
252	vee2088640	208864	*nimetu*		L	Kaarma v, Mullutu k Kärla v, Vennati k	22° 21' 49"	58° 16' 36"	6,9			1785	1,92			
253	vee2088650	208865	*nimetu*		L	Kaarma v, Laheküla k	22° 26' 24"	58° 15' 40"	3,7			1077	1,58			
254	vee2088660	208866	*nimetu*		L	Kaarma v, Laheküla k	22° 26' 37"	58° 16' 7"	1,2			528	1,36			
255	vee2088670	208867	*nimetu*		L	Kaarma v, Parila k	22° 25' 6"	58° 16' 3"	1,4			734	1,75			
256	vee2088680	208868	*nimetu*		L	Kärla v, Kogula k Kärla v, Kõrkküla k	22° 18' 33"	58° 14' 20"	2,5			943	1,68			l: Pühajõgi (vee1166000)
257	vee2088690	208869	*nimetu*		L	Kärla v, Kogula k	22° 19' 4"	58° 15' 5"	2,3			661	1,23			

Jrk. nr	Registri-kood	Järve-kood	Nimi	Muud nimed	Tüüp	Asukoht	Keskpunkti x koordinaat	Keskpunkti y koordinaat	Pindala (ha)	Pindala saartega (ha)	Saarte arv	Kaldajoone pikkus (m)	Kaldajoone keerukus	Limn. tüüp	VRD tüüp	Seos keskkonnaregistris olevate vooluveekogudega
258	vee2088700	208870	**Linnulaht**	Väike laht	L	Kaarma v, Laheküla k Kuressaare linn	22° 26' 34"	58° 14' 57"	69,2	69,37	1	8121	2,75		2	
259	vee2088760	208876	*nimetu*		L	Kaarma v, Laheküla k	22° 25' 56"	58° 14' 23"	5,3			1850	2,27			
260	vee2089200	208920	**Vartaauk**	Pajuauk	L	Pihtla v, Laheküla k	22° 38' 36"	58° 14' 2"	6,9			1356	1,46			
261	vee2089220	208922	*nimetu*		L	Pihtla v, Ennu k	22° 39' 45"	58° 13' 51"	1,3			451	1,12			
262	vee2089230	208923	*nimetu*		L	Pihtla v, Suure-Rootsi k	22° 42' 39"	58° 12' 46"	1,5			574	1,32			
263	vee2089240	208924	*nimetu*		L	Kaarma v, Muratsi k	22° 34' 5"	58° 13' 49"	1,2			450	1,16			
264	vee2089250	208925	*nimetu*		L	Kaarma v, Muratsi k	22° 34' 4"	58° 13' 43"	1,2			599	1,54			
265	vee2089260	208926	*nimetu*		L	Kaarma v, Muratsi k	22° 34' 47"	58° 12' 31"	1,4			677	1,61			
266	vee2095300	209530	**Riksu laht**	Riksu järv	L	Lümanda v, Riksu k Salme v, Lahetaguse k	22° 4' 41"	58° 11' 37"	43,6	45,61	5	5175	2,21	HA	8	l: Riksu o (vee1167500)
267	vee2095400	209540	Järve järv		L	Salme v, Järve k	22° 15' 16"	58° 11' 22"	3			744	1,21			
268	vee2095410	209541	Tehumardi karjäär		T	Salme v, Tehumardi k	22° 14' 49"	58° 11' 2"	3,5	3,54	1	1016	1,53			
269	vee2095420	209542	*nimetu*		L	Salme v, Üüdibe k	22° 13' 46"	58° 8' 31"	2			772	1,54			
270	vee2095430	209543	*nimetu*		L	Salme v, Anseküla k	22° 11' 54"	58° 5' 59"	3,4			1259	1,93			
271	vee2095440	209544	*nimetu*		L	Salme v, Lõu k	22° 11' 25"	58° 5' 34"	1,2			531	1,37			
272	vee2095450	209545	*nimetu*		L	Salme v, Kaimri k	22° 12' 40"	58° 4' 52"	3,9			1941	2,77			
273	vee2158910	215891	**Koltse järv**	Koltsi järv	L	Torgu v, Mässa k	22° 10' 5"	58° 1' 5"	8,9	8,91	1	3862	3,65	HA	8	
274	vee2159000	215900	Jaandi järv		L	Torgu v, Ohessaare k	22° 1' 55"	57° 59' 28"	6,9			1249	1,34			
275	vee2159010	215901	*nimetu*		L	Torgu v, Ohessaare k	22° 1' 36"	57° 59' 32"	2,4			833	1,52			
276	vee2159020	215902	*nimetu*		L	Torgu v, Ohessaare k	22° 1' 34"	57° 59' 26"	1,4			642	1,53			
277	vee2159200	215920	**Loodevahe laht**		L	Torgu v, Türju k	21° 59' 23"	57° 58' 31"	8,6			1611	1,55			
278	vee2159210	215921	*nimetu*		L	Torgu v, Türju k	21° 59' 15"	57° 58' 2"	1,2			684	1,76			
279	vee2159220	215922	*nimetu*		L	Torgu v, Sääre k	22° 1' 37"	57° 55' 7"	2,1			831	1,62			
280	vee2159230	215923	*nimetu*		L	Ruhnu v, Ruhnu k	23° 13' 42"	57° 47' 23"	3,9			1486	2,12			
MATSALU ALAMVESIKOND																
281	vee2018000	201800	Kappelkärre		L	Noarootsi v, Osmussaare k	23° 24' 9"	59° 17' 23"	1			558	1,57			
282		201801	Krokatstaindappen		L	Noarootsi v, Osmussaare k	23° 23' 39"	59° 17' 13"	0,9			634	1,89			
283	vee2018100	201810	**Lihlhamne**	Lilla hamne, Kapulkerre	L	Noarootsi v, Osmussaare k	23° 24' 23"	59° 17' 15"	4,8			1065	1,37			
284	vee2018500	201850	**Inahamne**	In hamne	L	Noarootsi v, Osmussaare k	23° 24' 39"	59° 16' 53"	12,5			2659	2,12	HA	8	
285	vee2028100	202810	**Sendri järv / Sändorträske**	Sendre järv, Sendeki järv	L	Noarootsi v, Höbringi k	23° 36' 29"	59° 8' 40"	1,2			416	1,07			v: Höbringi o (vee1104100)
286	vee2028510	202851	**Kullamaa järv**	Kullamaa tehisjärv	T	Kullamaa v, Kullamaa k	24° 3' 26"	58° 53' 15"	9,2	9,8	3	2016	1,87			
287	vee2028920	202892	Sepa järv		L	Märjamaa v, Pajaka k	24° 25' 56"	59° 5' 17"	1,1			418	1,12			
288	vee2029210	202921	**Räägu järv**	Kehtna paisjärv, Räägu paisjärv	P	Kehtna v, Kalbu k Kehtna v, Nadalama k	24° 52' 41"	58° 54' 45"	2,3			1358	2,53			l: Kuusiku j (vee1110600)
289	vee2029230	202923	**Estonia järv**	Estonia paisjärv, Hundiaugu paisjärv	P	Kehtna v, Saunaküla k	24° 47' 18"	58° 57' 43"	1,2			482	1,24			a: Kuusiku j (vee1110600)
290		202926	(Kehtna tiigid)		P	Kehtna v, Käbiküla k	24° 51' 48"	58° 55' 22"	0,3			212	1,09			a: Kuusiku j (vee1110600)
291		202927	(Kehtna tiigid)		P	Kehtna v, Käbiküla k	24° 51' 53"	58° 55' 21"	0,4			273	1,22			a: Kuusiku j (vee1110600)
292	vee2029740	202974	*nimetu*		T	Kohila v, Hageri k	24° 37' 48"	59° 8' 41"	1,3	1,48	4	806	1,99			
293	vee2030050	203005	*nimetu*		T	Rapla v, Kelba k	24° 39' 40"	59° 4' 59"	3,3			1164	1,81			a: Kelba pkr (vee1107100)

Jrk. nr	Registri-kood	Järve-kood	Nimi	Muud nimed	Tüüp	Asukoht	Keskpunkti x koordinaat	Keskpunkti y koordinaat	Pindala (ha)	Pindala saartega (ha)	Saarte arv	Kaldajoone pikkus (m)	Kaldajoone keerukus	Limn. tüüp	VRD tüüp	Seos keskkonnaregistris olevate vooluveekogudega
294	vee2034210	203421	**Koluvere järv**	Koluvere paisjärv, Kolovere paisjärv	P	Kullamaa v, Koluvere k	24° 6' 18"	58° 54' 28"	4,9	6,53	5	2818	3,59			l: Liivi j (vee1116600)
295	vee2034220	203422	**Liivi järv**	Liivi paisjärv	P	Kullamaa v, Liivi k	23° 58' 0"	58° 50' 56"	1			576	1,62			l: Liivi j (vee1116600)
296	vee2034240	203424	**Kullamaa paisjärv**		P	Kullamaa v, Koluvere k Kullamaa v, Kullamaa k Kullamaa v, Kullametsa k	24° 6' 13"	58° 53' 25"	3,7	3,8	1	3706	5,44			l: Liivi j (vee1116600)
297	vee2034250	203425	*nimetu*		L	Kullamaa v, Liivi k	23° 59' 25"	58° 51' 19"	1,8			744	1,56			
298	vee2038100	203810	Kersleti järv	Stor vike, Kepsleti järv, Kärsslätti järv, Kärrslätti järv	L	Vormsi v, Borrby k Vormsi v, Kersleti k	23° 10' 52"	59° 2' 20"	18,9	19,07	1	5340	3,47			
299	vee2038110	203811	*nimetu*		L	Vormsi v, Saxby k	23° 7' 36"	59° 1' 46"	1,3			508	1,26			
300	vee2038200	203820	**Diby järv / Dibyträske**	Träski järv, Dibö järv	L	Vormsi v, Diby k	23° 18' 11"	59° 1' 37"	8,8	9,28	2	1966	1,87	HA	8	
301	vee2038210	203821	*nimetu*		L	Vormsi v, Diby k	23° 19' 25"	59° 1' 32"	1,2			618	1,59			
302	vee2038300	203830	**Vööla meri / Bysholmsvike**	Vööle meri, Võõla meri	L	Noarootsi v, Hara k Noarootsi v, Kudani k	23° 31' 20"	59° 4' 8"	74,1			8363	2,74	HA	8	
303	vee2038320	203832	*nimetu*		L	Noarootsi v, Hara k	23° 30' 10"	59° 5' 6"	1,6			553	1,23			
304	vee2038330	203833	*nimetu*		L	Noarootsi v, Hara k	23° 31' 48"	59° 4' 13"	1			500	1,41			
305	vee2038340	203834	*nimetu*		L	Noarootsi v, Hara k	23° 30' 40"	59° 5' 22"	1,1			755	2,03			
306	vee2038400	203840	**Kudani järv / Nåtan**	Güddnäs	L	Noarootsi v, Kudani k	23° 29' 46"	59° 3' 45"	12,4	12,76	1	4054	3,25	HA	8	
307	vee2038610	203861	*nimetu*		L	Noarootsi v, Paslepa k	23° 27' 17"	59° 1' 13"	6,8			1552	1,68			
308	vee2038620	203862	*nimetu*		L	Noarootsi v, Paslepa k	23° 27' 25"	59° 0' 50"	3,2			1130	1,78			
309	vee2038900	203890	**Möldri meri / Menarsvae**	Möldrimeri, Möldri järv, Mellansjöu	L	Noarootsi v, Hara k	23° 33' 32"	59° 4' 32"	5,2			1509	1,87	HA	8	
310	vee2039000	203900	**Karjatse meri / Bäckesjoen**	Karjatsimeri, Karjase järv	L	Noarootsi v, Hara k	23° 33' 37"	59° 3' 57"	37,7			4182	1,92	HA	8	
311	vee2039010	203901	*nimetu*		L	Noarootsi v, Sutlepa k	23° 33' 34"	59° 3' 30"	3,2			740	1,17			
312	vee2039100	203910	**Kaevandu järv / Storträske**	Suur Kaevandu järv	L	Oru v, Niibi k	23° 40' 44"	59° 4' 21"	3,8			793	1,15			
313	vee2039110	203911	*nimetu*		L	Oru v, Niibi k	23° 40' 55"	59° 4' 3"	1,4			487	1,16			
314	vee2039600	203960	**Linaleojärv / Linsänketräske (Nõmmküla Linaleojärv / Linsänketräske)**	Nõmmküla järv, Väike Kutspaki järv	L	Oru v, Niibi k	23° 39' 57"	59° 3' 40"	1			470	1,33			
315	vee2039610	203961	*nimetu*		L	Oru v, Niibi k	23° 40' 30"	59° 3' 50"	1			427	1,20			
316	vee2039710	203971	**Sutlepa meri / Sutlepsjön**	Sutlepa laht, Saaremõisa järv	L	Noarootsi v, Hara k Noarootsi v, Kudani k Noarootsi v, Pürksi k Noarootsi v, Saare k Noarootsi v, Sutlepa k Oru v, Salajõe k	23° 34' 2"	59° 2' 25"	203,3	203,5	1	11802	2,33	HA	8	
317	vee2039720	203972	*nimetu*		L	Noarootsi v, Saare k Oru v, Salajõe k	23° 34' 53"	59° 1' 41"	3,8			1047	1,52			
318	vee2039730	203973	Hertsemaa silm		L	Noarootsi v, Saare k Oru v, Salajõe k	23° 35' 19"	59° 1' 32"	1,4			956	2,28			
319	vee2039740	203974	*nimetu*		L	Oru v, Linnamäe k	23° 40' 38"	59° 0' 8"	1,1			580	1,56			

Jrk. nr	Registri-kood	Järve-kood	Nimi	Muud nimed	Tüüp	Asukoht	Keskpunkti x koordinaat	Keskpunkti y koordinaat	Pindala (ha)	Pindala saartega (ha)	Saarte arv	Kaldajoone pikkus (m)	Kaldajoone keerukus	Limn. tüüp	VRD tüüp	Seos keskkonnaregistris olevate vooluveekogudega
320	vee2039800	203980	**Rootsiküla järv / Svenskbyträske**	Väike Leide järv	L	Oru v, Niibi k	23° 41' 12"	59° 3' 10"	3,7			817	1,20	PM	2	
321	vee2040200	204020	**Nurme järv**	Varese järv, Nurmse järv	L	Nissi v, Nurme k	24° 18' 20"	59° 4' 5"	20,4	20,48	1	2203	1,38			
322	vee2040210	204021	*nimetu*		T	Nissi v, Lehetu k	24° 12' 40"	59° 3' 50"	11,9			1640	1,34			
323	vee2040220	204022	*nimetu*		T	Nissi v, Lehetu k	24° 12' 28"	59° 3' 46"	4,2			876	1,21			
324	vee2040230	204023	*nimetu*		T	Nissi v, Lehetu k	24° 12' 20"	59° 3' 41"	2,7			845	1,45			
325		204024	Varbola paisjärv	Sirgu paisjärv	P	Märjamaa v, Varbola k	24° 27' 18"	59° 2' 35"	0,1			141	1,26			l: Vardi j (vee1107500)
326	vee2040310	204031	*nimetu*		T	Nissi v, Nurme k	24° 15' 21"	59° 4' 20"	3,6			1158	1,72			
327	vee2040320	204032	Turba karjäärid		T	Nissi v, Lehetu k	24° 14' 40"	59° 4' 18"	3,3			986	1,53			
328	vee2040330	204033	*nimetu*		T	Nissi v, Turba alevik	24° 14' 46"	59° 4' 38"	1,6			660	1,47			
329	vee2040340	204034	nimetu		L	Nissi v, Lehetu k	24° 14' 48"	59° 3' 37"	2,1	2,11	1	848	1,65			
330	vee2040350	204035	(Sooniste karjäär)		T	Nissi v, Lehetu k	24° 13' 49"	59° 2' 35"	3,1			1037	1,66			
331	vee2040360	204036	*nimetu*		T	Nissi v, Lehetu k	24° 13' 11"	59° 3' 21"	2,6			889	1,56			
332	vee2040370	204037	*nimetu*		T	Nissi v, Lehetu k	24° 13' 15"	59° 3' 46"	1,4			576	1,37			
333	vee2040380	204038	*nimetu*		T	Nissi v, Lehetu k	24° 12' 36"	59° 3' 31"	1,2			850	2,19			
334	vee2040390	204039	*nimetu*		T	Nissi v, Lehetu k	24° 12' 29"	59° 3' 29"	6,5			1351	1,49			
335	vee2040410	204041	*nimetu*		T	Märjamaa v, Leevre k	24° 10' 13"	58° 59' 17"	2,1	2,13	1	1859	3,62			v: Luiste j (vee1109600)
336	vee2040420	204042	*nimetu*		T	Märjamaa v, Leevre k	24° 9' 59"	58° 59' 19"	1,8			1826	3,84			
337	vee2040430	204043	*nimetu*		T	Risti v, Rõuma k	24° 3' 26"	58° 58' 29"	1,5	2,17	1	904	2,08			
338	vee2040440	204044	*nimetu*		T	Taebla v, Allikmaa k Taebla v, Palivere alevik	23° 54' 35"	58° 57' 3"	1,3			759	1,88			
339	vee2040450	204045	(Marimetsa raba laugas)		L	Martna v, Kaasiku k	23° 57' 23"	58° 55' 41"	1,4	1,44	5	1321	3,15	DY	4	
340	vee2040460	204046	(Marimetsa raba laugas)		L	Martna v, Kaasiku k	23° 57' 50"	58° 55' 31"	1,8	1,86	3	2166	4,55	DY	4	
341	vee2040470	204047	*nimetu*		T	Märjamaa v, Loodna k Märjamaa v, Vilta k	24° 15' 43"	58° 53' 10"	1,3			1368	3,38			
342	vee2040480	204048	*nimetu*		T	Märjamaa v, Luiste k	24° 13' 54"	58° 51' 12"	2			672	1,34			
343	vee2040710	204071	**Jalase järv**	Sõbessoo järv	L	Rapla v, Palamulla k	24° 36' 40"	58° 59' 14"	2,4			642	1,17	KM		
344	vee2040720	204072	Tamme veskipaisjärv (Kabala)	Kabala järv	P	Raikküla v, Tamme k Raikküla v, Ummaru k	24° 38' 58"	58° 55' 53"	1,2			1069	2,75			l: Vigala j (vee1110400)
345		204073	Minnika paisjärv		P	Raikküla v, Koikse k Raikküla v, Lipametsa k	24° 40' 58"	58° 56' 34"	0,6	0,71	2	752	2,74			l: Vigala j (vee1110400)
346	vee2040740	204074	Kuusiku veehoidla		P	Rapla v, Iira k Rapla v, Kuusiku alevik Rapla v, Kuusiku-Nõmme k	24° 43' 20"	58° 58' 4"	4,9	5,8	3	2905	3,70			l: Vigala j (vee1110400)
347		204075	Sõerumäe paisjärv		P	Rapla v, Tuti k	24° 46' 19"	58° 59' 45"	0,2			303	1,91			l: Vigala j (vee1110400)
348		204076	(Alu tiigid)		P	Rapla v, Sikeldi k	24° 44' 46"	59° 1' 23"	0,2			163	1,03			a: Kodila j (vee1110800)
349		204077	(Alu tiigid)		P	Rapla v, Sikeldi k	24° 44' 43"	59° 1' 22"	0,3			204	1,05			a: Kodila j (vee1110800)
350	vee2040780	204078	*nimetu*		T	Rapla v, Alu alevik	24° 45' 57"	59° 1' 20"	3,1	3,66	3	1622	2,60			
351	vee2040790	204079	*nimetu*		T	Rapla v, Rapla vallasisene linn	24° 49' 44"	58° 59' 41"	1			654	1,84			
352	vee2042710	204271	**Luiste paisjärv**		P	Märjamaa v, Luiste k	24° 13' 40"	58° 52' 13"	5,7			2004	2,37			l: Pokuti o (vee1109800)

Jrk. nr	Registri-kood	Järve-kood	Nimi	Muud nimed	Tüüp	Asukoht	Keskpunkti x koordinaat	Keskpunkti y koordinaat	Pindala (ha)	Pindala saartega (ha)	Saarte arv	Kaldajoone pikkus (m)	Kaldajoone keerukus	Limn. tüüp	VRD tüüp	Seos keskkonnaregistris olevate vooluveekogudega
353	vee2045600	204560	**Prästvike**	Prestviik, Prest vike, Kirikuviik	L	Vormsi v, Hullo k Vormsi v, Suuremõisa k	23° 13' 21"	58° 59' 32"	37,9	38,01	1	3843	1,76	MF		v: Prestviigi o (vee1160400)
354	vee2045610	204561	*nimetu*		L	Vormsi v, Sviby k	23° 17' 24"	58° 58' 32"	2,8			849	1,43			
355	vee2045620	204562	*nimetu*		L	Vormsi v, Sviby k	23° 19' 47"	58° 59' 10"	1,2			518	1,33			
356	vee2051410	205141	*nimetu*		T	Ridala v, Valgevälja k	23° 33' 24"	58° 54' 37"	2,9			842	1,39			
357	vee2051430	205143	*nimetu*		L	Ridala v, Herjava k	23° 37' 43"	58° 58' 13"	2,5			734	1,31			
358	vee2051440	205144	Linaleoauk		L	Noarootsi v, Tahu k	23° 34' 3"	58° 58' 18"	1,1			652	1,75			
359	vee2051450	205145	*nimetu*		L	Noarootsi v, Tahu k	23° 33' 44"	58° 58' 15"	2,1			935	1,82			
360	vee2051600	205160	Allikajärv (Laomäe Allikajärv)	Laomäe laksid, Nakamaa järv	L	Ridala v, Allika k	23° 32' 6"	58° 49' 33"	9,7			1543	1,40			l: Varni pkr (vee1105700)
361	vee2051610	205161	*nimetu*		L	Ridala v, Allika k	23° 31' 51"	58° 49' 22"	4,7			1143	1,49			
362	vee2051620	205162	*nimetu*		L	Ridala v, Rohuküla k	23° 20' 56"	58° 54' 10"	1,2			638	1,64			
363	vee2051710	205171	**Teorehe järv**	Saastna järv	L	Hanila v, Ullaste k Lihula v, Saastna k	23° 34' 58"	58° 42' 43"	6,9			2412	2,59			
364	vee2051720	205172	*nimetu*		L	Hanila v, Massu k	23° 34' 40"	58° 40' 4"	2			1046	2,09			
365	vee2051730	205173	*nimetu*		L	Hanila v, Massu k	23° 34' 32"	58° 39' 47"	4,1			1410	1,96			
366	vee2051740	205174	*nimetu*		L	Lihula v, Matsalu k	23° 42' 39"	58° 44' 42"	2,5			1329	2,37			
367	vee2051750	205175	*nimetu*		T	Martna v, Rannajõe k	23° 46' 28"	58° 48' 22"	1			715	2,02			
368	vee2051800	205180	**Vanamatsi laugas**	Palasi järv	L	Kehtna v, Palasi k	25° 0' 36"	58° 53' 38"	4			1318	1,86	DY	4	
369	vee2051900	205190	**Kõrtsilaugas**	Palasi järv	L	Kehtna v, Palasi k	25° 0' 26"	58° 53' 28"	1,2			848	2,18	DY	4	
370	vee2052210	205221	(Lelle raba laugas)		L	Kehtna v, Põllu k	24° 58' 3"	58° 51' 44"	1,3	1,32	2	1429	3,54	DY	4	
371	vee2053500	205350	**(Kaisma raba laugas)**		L	Kaisma v, Rahkama k	24° 41' 14"	58° 43' 40"	3,9	4,07	6	3805	5,44	DY	4	
372		205351	**(Kaisma raba laugas)**		L	Kaisma v, Rahkama k	24° 40' 51"	58° 43' 28"	0,9			807	2,40	DY	4	
373	vee2053520	205352	(Kaisma raba laugas)		L	Kaisma v, Rahkama k	24° 40' 58"	58° 43' 30"	1,5			1046	2,41	DY	4	
374		205354	Tuisu paisjärv		P	Vigala v, Palase k	24° 26' 44"	58° 45' 9"	0,1			150	1,34			a: Pallase pkr (vee1114000)
375		205355	Tapu paisjärv		P	Vigala v, Palase k	24° 26' 50"	58° 45' 10"	0,1			134	1,20			a: Pallase pkr (vee1114000)
376	vee2053610	205361	**(Roogense raba laugas)**	Kõrgesoo laugas	L	Halinga v, Pööravere k	24° 34' 59"	58° 42' 5"	1,4	1,53	3	1296	3,09	DY	4	
377	vee2053620	205362	Vängla paisjärv		P	Vigala v, Vängla k	24° 13' 40"	58° 44' 34"	1,1			679	1,83			l: Velise j (vee1112700)
378	vee2053630	205363	*nimetu*		T	Vigala v, Tõnumaa k	24° 16' 8"	58° 44' 9"	2,9			1587	2,63			
379	vee2053640	205364	**Tuhhino tiik**		T	Halinga v, Langerma k	24° 25' 17"	58° 39' 57"	2,3			842	1,57			
380		205366	Kivi-Vigala paisjärv		P	Vigala v, Kivi-Vigala k	24° 21' 56"	58° 42' 41"	0,9			652	1,94			a: Enge j (vee1114200)
381		205367	**(Maidla tiigid)**		T	Halinga v, Langerma k	24° 26' 18"	58° 39' 48"	0,5			395	1,58			
382	vee2053680	205368	**(Maidla tiigid)**		T	Halinga v, Langerma k	24° 26' 5"	58° 39' 48"	1,9			805	1,65			
383		205369	**(Maidla tiigid)**		T	Halinga v, Langerma k	24° 26' 13"	58° 39' 43"	0,5			366	1,46			
384	vee2054000	205400	**Kaisma järv**	Kaisma Suurjärv	L	Kaisma v, Kaisma k Kaisma v, Metsavere k Kaisma v, Rahkama k	24° 40' 58"	58° 41' 48"	135,5			5960	1,44	KM	2	v: Enge j (vee1114200)
385	vee2054100	205410	**Nõlvassoo järv**	Nõlvasoo järv, Isakõnnu järv	L	Kehtna v, Selja k	24° 51' 22"	58° 46' 34"	2,7			657	1,13			
386	vee2054200	205420	Nõlvasoo järv (Isakõnnu järv)		L	Kehtna v, Selja k	24° 51' 7"	58° 46' 24"	1,1	1,13	5	1155	3,11			
387	vee2054400	205440	Nõlvasoo järv (Isakõnnu järv)		L	Kehtna v, Selja k	24° 51' 41"	58° 46' 20"	1,2			817	2,10			
388	vee2056100	205610	**Väikejärv (Kaisma Väikejärv)**		L	Kaisma v, Metsavere k	24° 39' 53"	58° 40' 33"	5,1			1001	1,25			l: Enge j (vee1114200)

Jrk. nr	Registri-kood	Järve-kood	Nimi	Muud nimed	Tüüp	Asukoht	Keskpunkti x koordinaat	Keskpunkti y koordinaat	Pindala (ha)	Pindala saartega (ha)	Saarte arv	Kaldajoone pikkus (m)	Kaldajoone keerukus	Limn. tüüp	VRD tüüp	Seos keskkonnaregistris olevate vooluveekogudega
389	vee2056470	205647	**Edasi järv**	Edasi järved, Langermaa veehoidla	T	Halinga v, Kodesmaa k	24° 28' 54"	58° 37' 56"	7,2	7,27	1	1415	1,49			
390	vee2056480	205648	**Väike-Edasi järv**	Edasi järved, Langermaa veehoidla	T	Halinga v, Ertsma k Halinga v, Kodesmaa k	24° 28' 46"	58° 37' 46"	4,9	5,12	4	1776	2,26			
391	vee2062810	206281	**Kasse laht**	Kasselaht	L	Hanila v, Hanila k	23° 34' 30"	58° 35' 45"	72,6	73,93	5	6236	2,06	HA	8	s: Hanila o (vee1119100)
392	vee2062820	206282	Mõisalaht		L	Hanila v, Hanila k Hanila v, Virtsu alevik	23° 33' 23"	58° 35' 15"	76,3	78,34	8	9720	3,14			
393	vee2062830	206283	Ännikse laht		L	Hanila v, Virtsu alevik	23° 32' 28"	58° 33' 57"	8,1			1793	1,78			
394	vee2062840	206284	*nimetu*		L	Hanila v, Virtsu alevik	23° 31' 20"	58° 33' 10"	1,7			883	1,91			
395	vee2063000	206300	**Kangruaadu järv**	Erepere Suurjärv	L	Hanila v, Nehatu k	23° 38' 4"	58° 34' 3"	11,8			2257	1,85	HA	8	
396	vee2063010	206301	(Nehatu soo laugas)		L	Hanila v, Nehatu k	23° 37' 43"	58° 33' 41"	1,5			703	1,62	DY	4	
397	vee2063100	206310	**Lammastejärv**	Lammaste järv, Nehatu järv, Suur Kõverjärv	L	Hanila v, Nehatu k	23° 38' 31"	58° 33' 9"	7,6			2985	3,05			
398	vee2063110	206311	(Nehatu soo laugas)		L	Hanila v, Nehatu k	23° 39' 21"	58° 32' 46"	2,2			1199	2,28	DY	4	
399	vee2063120	206312	(Nehatu soo laugas)		L	Hanila v, Nehatu k	23° 38' 21"	58° 32' 53"	1,7			1115	2,41	DY	4	
400	vee2063140	206314	(Nehatu soo laugas)		L	Hanila v, Nehatu k	23° 37' 42"	58° 33' 9"	1,2			763	1,96	DY	4	
401	vee2063150	206315	(Nehatu soo laugas)		L	Hanila v, Nehatu k Hanila v, Pivarootsi k	23° 37' 36"	58° 33' 18"	3			1420	2,31	DY	4	
402		206360	**Kiissa järv**	Kiissa laht	L	Varbla v, Muriste k	23° 38' 45"	58° 32' 1"	0,8			576	1,82			
403	vee2063610	206361	**Kiissa laht**	Kiissa järv, Kissa veehoidla	L	Varbla v, Hõbesalu k Varbla v, Muriste k	23° 39' 33"	58° 31' 47"	26,9			4363	2,37	HA	8	l: Kuuendiku kr (vee1119400)
404	vee2063700	206370	**Käomardi laht**	Kaumardi laht	L	Varbla v, Hõbesalu k	23° 40' 54"	58° 32' 0"	15,4			2710	1,95	HA	8	l: Hõbesalu kr (vee1119500)
405	vee2064460	206446	**Lehu tiik**		T	Halinga v, Lehu k	24° 39' 54"	58° 38' 38"	2,7			718	1,23			
406	vee2064650	206465	(Urita raba laugas)		L	Koonga v, Nedrema k	24° 3' 18"	58° 33' 34"	1,4			1837	4,38	DY	4	
407	vee2064660	206466	(Urita raba laugas)		L	Koonga v, Nedrema k	24° 3' 11"	58° 33' 43"	1,5			1513	3,48	DY	4	
408		206467	**Rabavere tiik**	Lõpe paisjärv	P	Koonga v, Rabavere k	23° 59' 34"	58° 34' 35"	0,8			828	2,61			a: Vanamõisa j (vee1116100)
409	vee2066910	206691	**Öökulli järv**	Öökulli paisjärv	P	Rapla v, Valtu k	24° 51' 1"	58° 58' 48"	2			1046	2,09			a: Vigala j (vee1110400)
410		207761	Priguldi paisjärv		P	Taebla v, Nigula k Taebla v, Pälli k	23° 45' 59"	58° 57' 33"	0,9			1235	3,67			l: Taebla j (vee1104700)
411	vee2082320	208232	**Koonga järv**		L	Koonga v, Koonga k	24° 8' 54"	58° 35' 8"	2,8			1170	1,97			
HARJU ALAMVESIKOND																
412	vee2000410	200041	**Ulglaht**	Ulgulaht, Ulklaht	L	Kuusalu v, Viinistu k	25° 43' 44"	59° 39' 7"	6,5			1381	1,53	HA	8	
413	vee2000420	200042	**Maalaht**		L	Kuusalu v, Viinistu k	25° 44' 21"	59° 38' 51"	20,6			2445	1,52	DY		
414	vee2000500	200050	Rammusaare laht (Rammusaare järv)	Rammusaare järv	L	Jõelähtme v, Rammu k	25° 12' 37"	59° 34' 29"	1,3			453	1,12			
415	vee2000510	200051	*nimetu*		L	Viimsi v, Idaotsa k	25° 5' 21"	59° 36' 3"	1			681	1,92			
416	vee2000600	200060	**Maajärv**	Rammusaare järv	L	Jõelähtme v, Rammu k	25° 13' 20"	59° 34' 29"	2,4			896	1,63			
417	vee2001000	200100	**Lohja järv**		L	Kuusalu v, Hara k Kuusalu v, Kolgaküla k	25° 41' 30"	59° 32' 55"	56			3460	1,30	PM	4	v: Lohja o (vee1080400)
418	vee2001010	200101	*nimetu*		T	Kuusalu v, Kolgaküla k	25° 41' 25"	59° 32' 19"	7,9			1737	1,74			
419	vee2001020	200102	**Kotka järv**	Kotka paisjärv, Kotkaveski paisjärv	P	Kuusalu v, Kotka k	25° 44' 16"	59° 32' 22"	1,7	1,77	2	1176	2,54	KE	2	l: Valgejõgi (vee1079200)

Jrk. nr	Registri-kood	Järve-kood	Nimi	Muud nimed	Tüüp	Asukoht	Keskpunkti x koordinaat	Keskpunkti y koordinaat	Pindala (ha)	Pindala saartega (ha)	Saarte arv	Kaldajoone pikkus (m)	Kaldajoone keerukus	Limn. tüüp	VRD tüüp	Seos keskkonnaregistris olevate vooluveekogudega
420	vee2001030	200103	*nimetu*		T	Kuusalu v, Kotka k	25° 44' 35"	59° 32' 36"	1	1,02	2	514	1,45			
421	vee2001040	200104	(Loksa tiigid)		T	Loksa linn	25° 42' 40"	59° 35' 15"	3,3	3,32	1	1772	2,75			
422	vee2001050	200105	(Loksa tiigid)		T	Loksa linn	25° 42' 58"	59° 35' 19"	1,3			497	1,23			
423		200106	(Loksa tiigid)		T	Loksa linn	25° 43' 6"	59° 35' 15"	0,8			342	1,08			
424		200107	(Loksa tiigid)		T	Loksa linn	25° 43' 0"	59° 35' 14"	0,7			359	1,21			
425	vee2001080	200108	(Loksa tiigid)		T	Loksa linn	25° 42' 58"	59° 35' 12"	3,1	3,24	2	1137	1,82			
426	vee2001090	200109	*nimetu*		T	Kuusalu v, Turbuneeme k	25° 45' 35"	59° 36' 35"	3,2	3,24	1	1627	2,57			
427	vee2001210	200121	*nimetu*		T	Tallinn	24° 41' 32"	59° 27' 54"	7,6			1191	1,22			
428	vee2001220	200122	*nimetu*		T	Tallinn	24° 41' 42"	59° 28' 1"	1,1			956	2,57			
429	vee2001230	200123	*nimetu*		L	Tallinn	24° 42' 31"	59° 28' 26"	5,6	5,77	2	2551	3,04			
430	vee2001240	200124	*nimetu*		L	Tallinn	24° 42' 31"	59° 28' 42"	1,5			938	2,16			
431	vee2001300	200130	**Harku järv**		L	Tallinn	24° 37' 6"	59° 25' 0"	163,3			6772	1,49	HY	2	s: Harku o (vee1094100) s: Soone o (vee1094200) v: Tiskre o (vee1094000)
432	vee2001310	200131	Väike-Õismäe tiik		T	Tallinn	24° 38' 48"	59° 24' 55"	1,6			459	1,02			
433	vee2001320	200132	*nimetu*		T	Harku v, Laabi k	24° 35' 2"	59° 24' 31"	1,1			757	2,04			
434	vee2001330	200133	*nimetu*		T	Harku v, Laabi k	24° 35' 8"	59° 24' 8"	6,6	6,73	2	2842	3,12			
435	vee2001340	200134	*nimetu*		T	Harku v, Laabi k	24° 34' 54"	59° 24' 7"	7,9	9,69	3	3769	3,78			
436	vee2001350	200135	*nimetu*		T	Harku v, Laabi k	24° 34' 38"	59° 24' 4"	1,7	1,76	2	870	1,88			
437	vee2001360	200136	*nimetu*		T	Saue v, Vatsla k	24° 30' 33"	59° 24' 18"	1			544	1,53			
438	vee2001400	200140	**Rummu järv**		L	Kuusalu v, Rummu k	25° 18' 23"	59° 27' 12"	45,4			2804	1,17	PM	4	v: Rummu pkr (vee1082900)
439	vee2001410	200141	*nimetu*		T	Jõelähtme v, Kaberneeme k	25° 15' 57"	59° 30' 22"	2,4			798	1,45			
440	vee2001420	200142	*nimetu*		T	Jõelähtme v, Neeme k	25° 8' 52"	59° 31' 42"	1,7			845	1,83			
441	vee2001600	200160	**Kahala järv**		L	Kuusalu v, Kahala k Kuusalu v, Soorinna k Kuusalu v, Uuri k	25° 31' 55"	59° 29' 2"	345,6			8727	1,32	KM	2	l: Oldoja (vee1082400)
442		200161	Loo paistiik		P	Kuusalu v, Soorinna k	25° 28' 47"	59° 29' 27"	0,3			197	1,01			l: Loo j (vee1082100)
443		200162	Loo paistiik		P	Kuusalu v, Soorinna k	25° 28' 48"	59° 29' 26"	0,1			141	1,26			l: Loo j (vee1082100)
444	vee2002400	200240	**Mähuste järv**	Mäuste järv	L	Kuusalu v, Koitjärve k	25° 36' 29"	59° 24' 26"	5,7			1112	1,31	OL		
445	vee2002410	200241	**Soodla veehoidla**		P	Anija v, Pillapalu k Anija v, Raudoja k Kuusalu v, Koitjärve k	25° 29' 1"	59° 23' 16"	262,8	272,8	4	26542	4,62	KE		l: Soodla j (vee1087000)
446	vee2002420	200242	**Raudoja veehoidla**		P	Anija v, Raudoja k	25° 27' 47"	59° 22' 44"	8,2			2301	2,27	KE		l: Raudoja (vee1087400) v: Soodla-Aavoja kanal (vee1086800)
447	vee2002430	200243	**Aavoja veehoidla**	Ülejõe veehoidla	P	Anija v, Vikipalu k Anija v, Ülejõe k	25° 22' 48"	59° 19' 37"	17,2			5682	3,86	KM		l: Aavoja (vee1086600)
448	vee2002440	200244	**Kaunissaare veehoidla**		P	Anija v, Kaunissaare k	25° 21' 24"	59° 18' 34"	29,8	30,32	2	3960	2,05	MF		l: Jägala j (vee1083500) v: Kõrgimäe kr (vee1086500)
449	vee2002450	200245	*nimetu*		T	Anija v, Ülejõe k	25° 21' 28"	59° 20' 24"	8			1111	1,11			
450	vee2002460	200246	*nimetu*		T	Anija v, Ülejõe k	25° 21' 50"	59° 20' 24"	12,6			1345	1,07			

Jrk. nr	Registri-kood	Järve-kood	Nimi	Muud nimed	Tüüp	Asukoht	Keskpunkti x koordinaat	Keskpunkti y koordinaat	Pindala (ha)	Pindala saartega (ha)	Saarte arv	Kaldajoone pikkus (m)	Kaldajoone keerukus	Limn. tüüp	VRD tüüp	Seos keskkonnaregistris olevate vooluveekogudega
451	vee2002470	200247	**Väike-Aavoja veehoidla**	Vikipalu veehoidla; Aavoja veehoidla	P	Anija v, Vikipalu k	25° 24' 45"	59° 19' 12"	5,2	5,44	2	3192	3,95			l: Aavoja (vee1086600)
452	vee2002480	200248	**Aruoja veehoidla**		P	Anija v, Ülejõe k	25° 23' 12"	59° 20' 0"	2,7			1515	2,60			s: Soodla-Aavoja kanal (vee1086800)
453	vee2002490	200249	Linajärv		L	Kuusalu v, Koitjärve k	25° 32' 15"	59° 24' 25"	1,5	1,57	1	686	1,58			v: Ämmaoja (vee1081600)
454		200250	Laijärv (Pühamäe Laijärv)	Pühameeste Laijärv, Pühameeste Suurjärv	L	Kuusalu v, Suru k	25° 39' 19"	59° 25' 23"	0,7			327	1,10			l: Pudisoo j (vee1080600)
455		200260	Väikejärv (Pühamäe Väikejärv)	Pühajärv, Pühameeste Väikejärv	L	Kuusalu v, Suru k	25° 39' 23"	59° 25' 16"	0,5			291	1,16			l: Pudisoo j (vee1080600)
456	vee2002700	200270	**Särgjärv (Järvi Särgjärv)**	Järvi järv, Väike Järvi järv	L	Kuusalu v, Suru k	25° 40' 6"	59° 25' 31"	2,2			557	1,06			
457	vee2002800	200280	**Pärnjärv**	Järvi järv, Suur Järvi järv	L	Kuusalu v, Suru k	25° 40' 20"	59° 25' 29"	3			656	1,07	OL	5	
458	vee2002900	200290	**Pikkjärv (Järvi Pikkjärv)**	Pühameeste Pikkjärv, Järvi Pikajärv	L	Kuusalu v, Suru k	25° 40' 43"	59° 25' 40"	5,5			1258	1,51	OL	5	
459		200291	Kemba paisjärv		P	Kuusalu v, Kemba k	25° 43' 5"	59° 27' 22"	0,9	0,91	1	949	2,82			l: Pärlijõgi (vee1080900)
460	vee2003000	200300	**Pikklaugas (Järvi Pikklaugas)**		L	Kuusalu v, Koitjärve k Kuusalu v, Suru k	25° 40' 47"	59° 25' 11"	2,5			1261	2,25	DY	4	v: Pudisoo j (vee1080600)
461	vee2003010	200301	**Tallekesejärv**	Tallekese järv	L	Kuusalu v, Koitjärve k	25° 41' 38"	59° 24' 56"	2,8			2298	3,87			
462	vee2003100	200310	**Umbjärv (Suursoo Umbjärv)**		L	Kuusalu v, Koitjärve k	25° 41' 26"	59° 24' 7"	2,4	2,58	8	2194	4,00	DY	4	
463	vee2003110	200311	(Suursoo laugas)		L	Kuusalu v, Koitjärve k	25° 41' 51"	59° 24' 17"	1,1			1033	2,78	DY	4	
464	vee2003120	200312	(Suursoo laugas)		L	Kuusalu v, Koitjärve k	25° 42' 25"	59° 24' 15"	4,3			3311	4,50	DY	4	
465	vee2003130	200313	(Suursoo laugas)		L	Kuusalu v, Koitjärve k	25° 42' 43"	59° 24' 17"	2,1	2,14	1	1395	2,72	DY	4	
466	vee2003400	200340	**Tikkjärv**		L	Kuusalu v, Koitjärve k	25° 41' 58"	59° 24' 0"	1,5			589	1,36	DY	4	
467	vee2005100	200510	*nimetu*		L	Paldiski linn	23° 55' 20"	59° 20' 20"	2,9			1276	2,11			
468	vee2005110	200511	Storträske	Stor-träske	L	Paldiski linn	23° 59' 31"	59° 19' 12"	5			1178	1,49			
469	vee2005120	200512	Lihlträske	Lihl-träske	L	Paldiski linn	23° 59' 57"	59° 19' 14"	1,1			425	1,14			
470	vee2005200	200520	Lihlviki	Lihl-viki	L	Paldiski linn	23° 54' 34"	59° 20' 28"	8,6			1500	1,44	HA	8	
471	vee2005210	200521	Bodän		L	Paldiski linn	23° 51' 55"	59° 20' 44"	1,5			487	1,12			
472	vee2005400	200540	**Soodajärv**		L	Keila v, Klooga alevik	24° 13' 26"	59° 19' 51"	5,1			1225	1,53			v: Klooga o (vee1099100)
473	vee2005410	200541	*nimetu*		L	Keila v, Laulasmaa k	24° 15' 0"	59° 21' 32"	1,5			770	1,77			
474	vee2005500	200550	**Klooga järv**		L	Keila v, Klooga alevik	24° 14' 8"	59° 18' 17"	133,7	134,3	5	9358	2,28	MF	2	v: Kloogajärve o (vee1100500)
475	vee2005510	200551	**Idakarjäär (Rummu Idakarjäär)**	Rummu lubjakivimaardla, Rummu karjäär	T	Vasalemma v, Rummu alevik	24° 11' 59"	59° 13' 32"	7,1			1695	1,79			
476	vee2005520	200552	**Läänekarjäär (Rummu Läänekarjäär)**	Rummu lubjakivimaardla, Rummu karjäär	T	Vasalemma v, Rummu alevik	24° 13' 29"	59° 13' 40"	52,4	52,43	3	4322	1,68			
477	vee2005530	200553	(Niitvälja tiik)		T	Keila v, Niitvälja k	24° 17' 53"	59° 19' 12"	2,1	2,27	1	1069	2,08			
478	vee2005540	200554	(Niitvälja tiik)		T	Keila v, Niitvälja k	24° 18' 30"	59° 19' 0"	1,1			540	1,45			
479	vee2005550	200555	*nimetu*		T	Keila v, Ohtu k	24° 24' 4"	59° 16' 48"	1,3			598	1,48			
480	vee2005560	200556	*nimetu*		T	Keila v, Ohtu k	24° 24' 1"	59° 16' 46"	1,4			613	1,46			
481	vee2005570	200557	*nimetu*		T	Keila v, Ohtu k	24° 23' 58"	59° 16' 44"	1,3			667	1,65			
482	vee2005580	200558	*nimetu*		T	Keila v, Ohtu k	24° 24' 54"	59° 15' 57"	1,1			551	1,48			
483	vee2005600	200560	**Tõlinõmme järv**		L	Harku v, Vääna k	24° 22' 23"	59° 23' 13"	5,9			2196	2,55		2	
484		200561	Tõlinõmme veehoidla		T	Harku v, Vääna k	24° 22' 56"	59° 23' 3"	0,5			400	1,60			

Jrk. nr	Registri-kood	Järve-kood	Nimi	Muud nimed	Tüüp	Asukoht	Keskpunkti x koordinaat	Keskpunkti y koordinaat	Pindala (ha)	Pindala saartega (ha)	Saarte arv	Kaldajoone pikkus (m)	Kaldajoone keerukus	Limn. tüüp	VRD tüüp	Seos keskkonnaregistris olevate vooluveekogudega
485		200562	Vaila I bassein		T	Harku v, Vääna k	24° 24' 6"	59° 23' 31"	0,6			318	1,16			
486		200563	Vääna mõisatiik		T	Harku v, Vääna k	24° 24' 53"	59° 23' 29"	0,1			185	1,65			
487	vee2005700	200570	**Mõisajärv (Harku**		T	Harku v, Harku alevik	24° 34' 56"	59° 23' 4"	2,9	3,4	6	1531	2,54			
488	vee2005710	200571	*nimetu*		T	Harku v, Harku alevik Tallinn	24° 37' 8"	59° 22' 34"	1,2	1,78	1	871	2,24			
489		200572	Saue keskuse tiik		T	Saue linn	24° 34' 4"	59° 19' 34"	0,1			202	1,80			
490	vee2005730	200573	*nimetu*		T	Saue v, Vanamõisa k	24° 36' 21"	59° 20' 23"	1,4			1013	2,42			
491	vee2005810	200581	**Väikejärv (Männiku Väikejärv)**		L	Saku v, Männiku k Tallinn	24° 43' 7"	59° 21' 20"	18,8			2437	1,59			
492	vee2005900	200590	Ülemiste järv		L	Tallinn	24° 46' 1"	59° 24' 6"	940,9	942	1	15219	1,40	KE	2	s: Kurna o (vee1093100) s: Vaskjala-Ülemiste kanal (vee1093000)
493	vee2005910	200591	**Maardu järv**	Liivakandi järv	L	Maardu linn	24° 59' 43"	59° 26' 41"	158,8			5794	1,30		2	v: Kroodi o (vee1089100)
494	vee2005920	200592	**Viikjärv**		L	Viimsi v, Püünsi k	24° 47' 46"	59° 32' 47"	1			680	1,92			
495	vee2005930	200593	*nimetu*		T	Jõelähtme v, Maardu k Jõelähtme v, Vandjala k	25° 2' 47"	59° 26' 29"	38,3	39,32	9	10215	4,66			
496	vee2005940	200594	*nimetu*		T	Jõelähtme v, Võerdla k	25° 1' 21"	59° 27' 16"	5,4			3301	4,01			
497	vee2005950	200595	*nimetu*		T	Jõelähtme v, Maardu k	25° 1' 2"	59° 26' 43"	28,6	28,68	1	10431	5,50			
498	vee2005960	200596	*nimetu*		T	Jõelähtme v, Võerdla k	25° 3' 32"	59° 27' 21"	3,1			1966	3,15			
499	vee2005970	200597	*nimetu*		T	Jõelähtme v, Võerdla k	25° 2' 44"	59° 27' 36"	5,3			3252	3,98			
500	vee2005980	200598	*nimetu*		T	Jõelähtme v, Võerdla k	25° 1' 33"	59° 27' 42"	2,5			1582	2,82			
501	vee2005990	200599	*nimetu*		T	Jõelähtme v, Rebala k Jõelähtme v, Võerdla k	25° 4' 5"	59° 27' 56"	13,9			9340	7,07			
502	vee2006010	200601	**Rätsepa järv**		L	Saku v, Männiku k	24° 44' 54"	59° 20' 4"	4,1			782	1,09	MF	4	
503	vee2006020	200602	**Männiku järv**	Männiku veehoidla, Männiku karjäär	T	Saku v, Männiku k Tallinn	24° 42' 48"	59° 20' 39"	105,3	105,7	2	9289	2,55	KE	3	
504	vee2006030	200603	**Raku järv**		T	Saku v, Männiku k Tallinn	24° 44' 45"	59° 21' 23"	196,9	197,9	5	15083	3,03			
505	vee2006040	200604	**Tammemäe järv**	Lõuna karjäär	T	Saku v, Tammemäe k	24° 41' 34"	59° 19' 4"	40,9	44,49	2	4056	1,79			
506	vee2006050	200605	**Pumbajärv**		T	Tallinn	24° 43' 28"	59° 21' 54"	1,2			535	1,38			
507	vee2006060	200606	*nimetu*		T	Tallinn	24° 43' 30"	59° 21' 45"	6,1			2005	2,29			
508	vee2006070	200607	*nimetu*		T	Saku v, Männiku k	24° 45' 26"	59° 21' 22"	12,6			1811	1,44			
509	vee2006080	200608	*nimetu*		T	Saku v, Männiku k	24° 42' 29"	59° 20' 35"	2,4			684	1,25			
510	vee2006090	200609	*nimetu*		T	Saku v, Männiku k	24° 42' 32"	59° 20' 19"	5			1072	1,35			
511	vee2006100	200610	Valdeku karjäär		T	Saku v, Männiku k	24° 41' 36"	59° 20' 3"	6,4			1229	1,37			
512	vee2006110	200611	*nimetu*		T	Saku v, Tammemäe k	24° 42' 2"	59° 19' 14"	2			612	1,22			
513		200612	Saku tiik		P	Saku v, Saku alevik	24° 39' 57"	59° 18' 1"	0,8			475	1,50			l: Vääna j (vee1094500)
514	vee2006130	200613	*nimetu*		T	Saku v, Saustinõmme k	24° 43' 32"	59° 17' 29"	1,8			1121	2,36			
515	vee2006140	200614	*nimetu*		T	Jõelähtme v, Võerdla k Jõelähtme v, Ülgase k	25° 3' 42"	59° 28' 33"	7			8117	8,65			
516	vee2006150	200615	*nimetu*		T	Jõelähtme v, Ülgase k	25° 3' 8"	59° 28' 51"	1,1			600	1,61			

Jrk. nr	Registri-kood	Järve-kood	Nimi	Muud nimed	Tüüp	Asukoht	Keskpunkti x koordinaat	Keskpunkti y koordinaat	Pindala (ha)	Pindala saartega (ha)	Saarte arv	Kaldajoone pikkus (m)	Kaldajoone keerukus	Limn. tüüp	VRD tüüp	Seos keskkonnaregistris olevate vooluveekogudega
517	vee2006160	200616	*nimetu*		T	Jõelähtme v, Rebala k Jõelähtme v, Ülgase k	25° 5' 38"	59° 28' 52"	2,4			1502	2,74			
518	vee2006170	200617	*nimetu*		T	Jõelähtme v, Rebala k Jõelähtme v, Võerdla k Jõelähtme v, Ülgase k	25° 4' 42"	59° 28' 21"	8			7430	7,41			
519	vee2006180	200618	*nimetu*		T	Tallinn	24° 48' 8"	59° 24' 35"	3,2			1129	1,78			
520	vee2006190	200619	*nimetu*		T	Tallinn	24° 48' 20"	59° 24' 36"	3,4			1703	2,61			
521	vee2006200	200620	*nimetu*		T	Tallinn	24° 48' 30"	59° 24' 37"	3,7	3,77	1	1208	1,77			
522	vee2006210	200621	*nimetu*		T	Tallinn	24° 48' 42"	59° 24' 36"	1,3			1082	2,68			
523	vee2006220	200622	Lasnamäe karjäär		T	Tallinn	24° 48' 11"	59° 25' 57"	8,6	8,71	2	2030	1,95			
524	vee2006230	200623	Snelli tiik		T	Tallinn	24° 44' 8"	59° 26' 15"	1			1027	2,90			
525	vee2006240	200624	Pärnamäe veehoidla		T	Viimsi v, Pärnamäe k	24° 51' 14"	59° 30' 15"	2			583	1,16			
526		200625	*nimetu*		T	Tallinn	24° 54' 23"	59° 28' 32"	0,9			565	1,68			
527	vee2006260	200626	*nimetu*		T	Jõelähtme v, Saha k	25° 1' 27"	59° 24' 28"	1,3			748	1,85			v: Kostivere pkr (vee1088800)
528	vee2006270	200627	(Kurgla tiigid)		T	Raasiku v, Kurgla k	25° 3' 8"	59° 23' 48"	2			998	1,99			
529	vee2006280	200628	(Kurgla tiigid)		T	Raasiku v, Kurgla k	25° 3' 46"	59° 23' 36"	3,6			1275	1,90			
530	vee2006290	200629	Tooma järv		L	Tallinn	24° 54' 8"	59° 26' 24"	1,5	1,52	2	624	1,44			
531	vee2006300	200630	*nimetu*		L	Jõelähtme v, Aruaru k	25° 8' 28"	59° 23' 46"	1,1			408	1,10			
532	vee2006310	200631	*nimetu*		T	Saku v, Kirdalu k	24° 42' 54"	59° 14' 57"	1,7			917	1,98			
533	vee2006320	200632	Kõrnumäe turbakarjäär-veehoidla		T	Saku v, Kirdalu k	24° 43' 0"	59° 14' 48"	9,6			2977	2,71			v: Soo o (vee1096106)
534		200633	*nimetu*		T	Saku v, Kirdalu k	24° 42' 50"	59° 14' 35"	0,7			499	1,68			
535	vee2006340	200634	*nimetu*		T	Saku v, Tagadi k	24° 44' 44"	59° 13' 49"	1,5			790	1,82			
536	vee2006350	200635	Kurtna paisjärv		P	Saku v, Kurtna k	24° 42' 38"	59° 13' 35"	3,7			1782	2,61			l: Koosi o (vee1098000)
537	vee2006360	200636	(Kurtna tiigid)		P	Saku v, Kurtna k	24° 42' 39"	59° 13' 26"	1,8			861	1,81			l: Võiba o (vee1097900)
538	vee2006370	200637	(Kurtna tiigid)		P	Saku v, Kurtna k	24° 43' 0"	59° 13' 25"	1,9			960	1,96			l: Võiba o (vee1097900)
539	vee2006380	200638	Roobuka paistiik		P	Saku v, Kiisa alevik Saku v, Roobuka k	24° 40' 34"	59° 13' 52"	2,1			1094	2,13			a: Keila j (vee1096100)
540	vee2006390	200639	*nimetu*		L	Saue v, Koppelmaa k	24° 35' 38"	59° 15' 49"	1,8	2,42	2	2383	5,01			l: ori pkr (vee1098200)
541	vee2006500	200650	**Limu järv**		L	Rae v, Seli k	24° 59' 56"	59° 20' 22"	12,9	13,24	5	3037	2,39	KM	2	
542	vee2006510	200651	*nimetu*		T	Rae v, Seli k	25° 0' 8"	59° 19' 39"	2,8			764	1,29			
543	vee2006600	200660	**Mädajärv (Patika Mädajärv)**		L	Rae v, Suuresta k	24° 58' 48"	59° 19' 5"	4,3			776	1,06			
544	vee2006610	200661	**Vaskjala veehoidla**	Vaskjala paisjärv	P	Rae v, Kautjala k Rae v, Limu k Rae v, Vaskjala k	24° 56' 34"	59° 21' 8"	30,5	31,89	8	10003	5,11			l: Pirita j (vee1089200) v: Vaskjala-Ülemiste kanal (vee1093000)
545	vee2006700	200670	**Lõilasmäe järv**	Lõilaskme järv, Lõilasmaa järv, Lillasmäe järv	L	Raasiku v, Igavere k	25° 6' 34"	59° 19' 10"	8,6			2140	2,06	AT		
546		200671	Kiviloo paisjärv		P	Raasiku v, Kiviloo k	25° 15' 9"	59° 17' 8"	0,5			363	1,45			l: Jõelähtme j (vee1087900)
547		200672	Alavere tiigid		P	Anija v, Alavere k	25° 19' 51"	59° 14' 47"	0,6			673	2,45			l: Vilamaa pkr (vee1088000)
548	vee2006890	200689	(Kurgla tiigid)		T	Raasiku v, Kurgla k	25° 3' 47"	59° 23' 10"	2,6			1589	2,78			
549	vee2006900	200690	**Paukjärv**		L	Kuusalu v, Koitjärve k	25° 41' 16"	59° 23' 51"	8,7			1473	1,41	OL	5	
550		200700	Linajärv (Metstoa Linajärv)	Liivjärv, Paukjärv	L	Kuusalu v, Koitjärve k	25° 41' 37"	59° 23' 40"	0,9			368	1,09			

Jrk. nr	Registri-kood	Järve-kood	Nimi	Muud nimed	Tüüp	Asukoht	Keskpunkti x koordinaat	Keskpunkti y koordinaat	Pindala (ha)	Pindala saartega (ha)	Saarte arv	Kaldajoone pikkus (m)	Kaldajoone keerukus	Limn. tüüp	VRD tüüp	Seos keskkonnaregistris olevate vooluveekogudega
551	vee2007100	200710	**Ümarjärv (Metstoa Ümarjärv)**	Ümerik järv, Ümmargune järv, Mädajärv, Umarikjärv	L	Kuusalu v, Koitjärve k	25° 41' 52"	59° 23' 37"	1,7			493	1,07	PM	5	
552		200711	Kaasikjärv (Metstoa Kaasikjärv)		L	Kuusalu v, Koitjärve k	25° 42' 20"	59° 23' 29"	0,7			317	1,07			
553		200712	Mudajärv		L	Kuusalu v, Koitjärve k	25° 41' 37"	59° 23' 26"	0,4			338	1,51			
554	vee2007300	200730	**Koitjärv**		L	Anija v, Pillapalu k	25° 38' 34"	59° 23' 0"	2,9			963	1,60			
555	vee2007400	200740	**Pedaslaugas**	Pädaslaugas	L	Anija v, Pillapalu k	25° 38' 27"	59° 22' 32"	2,9			1028	1,70	DY	4	
556	vee2007410	200741	**Kivijärv (Koitjärve Kivijärv)**	Pillapalu Kivijärv	L	Anija v, Pillapalu k	25° 37' 4"	59° 22' 21"	8,6	9,42	1	1655	1,59			
557	vee2007420	200742	**Pikklaugas (Koitjärve Pikklaugas)**	Koitjärve raba laugas	L	Anija v, Pillapalu k	25° 38' 12"	59° 22' 48"	2,5	2,52	1	811	1,45	DY	4	
558	vee2007430	200743	**Kajakalaugas**	Pillapalu järv	L	Anija v, Pillapalu k	25° 35' 14"	59° 22' 19"	4,2			1512	2,08			
559	vee2007440	200744	**Mustlaugas (Kajaka-Mustlaugas)**	Pillapalu järv	L	Anija v, Pillapalu k	25° 35' 9"	59° 22' 36"	2,2			638	1,21	DY	4	
560	vee2007450	200745	**Vahelaugas (Kajaka-Vahelaugas)**	Pillapalu järv	L	Anija v, Pillapalu k	25° 35' 1"	59° 22' 40"	3,4			747	1,14			
561	vee2007460	200746	(Koitjärve raba laugas)		L	Anija v, Pillapalu k	25° 36' 28"	59° 22' 53"	1,9			1262	2,58	DY	4	
562	vee2007470	200747	**Pikklaugas (Kajaka-Pikklaugas)**	Koitjärve Pikklaugas	L	Anija v, Pillapalu k	25° 34' 52"	59° 22' 49"	2,6	2,72	1	1550	2,71	DY	4	
563		200760	Kullijärv		L	Anija v, Pillapalu k	25° 39' 44"	59° 21' 49"	0,4			245	1,09			
564	vee2007700	200770	**Väinjärv (Jussi Väinjärv)**	Veinjärv	L	Kuusalu v, Koitjärve k	25° 43' 26"	59° 22' 31"	5,8			931	1,09	KE	2	
565	vee2007710	200771	**Mustjärv (Jussi Mustjärv)**		L	Kuusalu v, Koitjärve k	25° 43' 4"	59° 22' 23"	2			912	1,82	SD	5	
566	vee2007800	200780	**Linajärv (Jussi Linajärv)**		L	Kuusalu v, Koitjärve k	25° 43' 5"	59° 22' 10"	5,5			1086	1,31	SD	5	
567	vee2007900	200790	**Pikkjärv (Jussi Pikkjärv)**		L	Kuusalu v, Koitjärve k	25° 43' 23"	59° 22' 12"	6,2			1321	1,50	SD	5	
568	vee2008000	200800	**Kõverjärv (Jussi Kõverjärv)**		L	Kuusalu v, Koitjärve k	25° 43' 17"	59° 21' 51"	7,2			1597	1,68	SD	5	
569	vee2008100	200810	Laudissalu järv		L	Anija v, Pillapalu k	25° 40' 34"	59° 20' 58"	1,1			418	1,12			
570	vee2008200	200820	**Venejärv**	Kullijärv	L	Anija v, Pillapalu k	25° 40' 47"	59° 20' 36"	5,2			960	1,19			v: Rekka o (vee1086000)
571	vee2008300	200830	**Mustjärv (Leppsilla Mustjärv)**	Leppsilla Ännijärv	L	Anija v, Pillapalu k	25° 41' 55"	59° 20' 36"	1,9			566	1,16			
572		200860	Väike Sillaotsa järv		L	Anija v, Pillapalu k	25° 40' 59"	59° 20' 21"	0,7			384	1,29			l: Rekka o (vee1086000)
573	vee2008610	200861	**Sillaotsa järv (Leppsilla Sillaotsa järv)**		L	Anija v, Pillapalu k	25° 40' 55"	59° 20' 13"	1,7			503	1,09			
574	vee2008900	200890	Harakajärv		L	Anija v, Pillapalu k	25° 40' 55"	59° 18' 22"	1			386	1,09	AL	1	
575	vee2009100	200910	**Mustjärv (Rohussaare Mustjärv)**	Rohusaare Mustjärv	L	Anija v, Pillapalu k	25° 41' 40"	59° 18' 13"	1,4			427	1,02			
576	vee2009300	200930	**Suurjärv (Jussi Suurjärv)**		L	Kuusalu v, Koitjärve k	25° 43' 49"	59° 22' 20"	18,6			1875	1,23	KE	2	
577	vee2009400	200940	**Väike Kaanjärv**	Väike Kaanjärv	L	Kuusalu v, Pala k	25° 54' 55"	59° 21' 46"	1			434	1,22			
578		200941	Vahe-Kaanjärv		L	Kuusalu v, Pala k	25° 55' 5"	59° 21' 46"	0,5			351	1,40			
579	vee2009500	200950	**Suur Kaanjärv**	Esimene Kaanjärv	L	Kuusalu v, Pala k	25° 55' 13"	59° 21' 40"	4,4			913	1,23			
580	vee2009600	200960	**Haugjärv (Ämmassaare Haugjärv)**	Emmasaare Haugjärv, Emmusaare järv	L	Kuusalu v, Pala k	25° 54' 5"	59° 21' 21"	1,5			699	1,61			v: Pala o (vee1079700)
581	vee2010100	201010	**Augjärv**	Aukjärv	L	Kuusalu v, Koitjärve k	25° 46' 8"	59° 21' 3"	3,5			717	1,08			
582	vee2010500	201050	**Elsejärv**	Nahe Mädajärv, Elsi järv	L	Anija v, Pillapalu k	25° 43' 57"	59° 18' 58"	1,3			471	1,17			

Jrk. nr	Registri-kood	Järve-kood	Nimi	Muud nimed	Tüüp	Asukoht	Keskpunkti x koordinaat	Keskpunkti y koordinaat	Pindala (ha)	Pindala saartega (ha)	Saarte arv	Kaldajoone pikkus (m)	Kaldajoone keerukus	Limn. tüüp	VRD tüüp	Seos keskkonnaregistris olevate vooluveekogudega
583	vee2010600	201060	**Pakasjärv**	Pakase järv, Suur Pakase järv	L	Kuusalu v, Kolgu k	25° 49' 16"	59° 18' 56"	17,5			1623	1,09	DY	4	
584	vee2010610	201061	**Väike Pakasjärv**	Väike Pakase järv	L	Kuusalu v, Kolgu k	25° 49' 22"	59° 18' 37"	1,3			550	1,36	DY	4	
585	vee2010620	201062	(Pakasjärve raba laugas)		L	Kuusalu v, Kolgu k	25° 48' 59"	59° 19' 9"	1			650	1,83	DY	4	
586	vee2010630	201063	(Rebase raba turbakarjäär)		T	Tapa v, Läste k	25° 48' 23"	59° 17' 22"	5,2			2282	2,82			
587	vee2010640	201064	(Lehtse turbakarjäär)		T	Tapa v, Läste k	25° 47' 25"	59° 16' 29"	1			373	1,05			
588	vee2010650	201065	(Lehtse turbakarjäär)	Läste raba turbakarjäär	T	Tapa v, Läste k	25° 48' 8"	59° 15' 59"	5,3			1305	1,60			
589	vee2010660	201066	(Lehtse turbakarjäär)		T	Tapa v, Läste k	25° 48' 11"	59° 16' 15"	7,7			1489	1,51			
590	vee2010670	201067	(Lehtse turbakarjäär)		T	Tapa v, Läste k	25° 47' 25"	59° 16' 24"	3			904	1,47			
591	vee2010680	201068	(Lehtse turbakarjäär)	Läste raba turbakarjäär	T	Tapa v, Läste k	25° 47' 19"	59° 16' 13"	10,3	10,95	3	5135	4,51			
592	vee2010690	201069	(Lehtse turbakarjäär)		T	Tapa v, Läste k	25° 48' 15"	59° 16' 8"	3,9			1391	1,99			
593	vee2010700	201070	**Suurjärv (Udriku Suurjärv)**	Suur Udrikjärv	L	Kadrina v, Kõrveküla k	25° 55' 49"	59° 22' 17"	23,7			2326	1,35	DY	4	
594	vee2010720	201072	(Lehtse turbakarjäär)	Läste raba turbakarjäär	T	Tapa v, Läste k	25° 48' 7"	59° 15' 54"	1,4			668	1,59			
595	vee2010730	201073	(Lehtse turbakarjäär)	Läste raba turbakarjäär	T	Tapa v, Läste k	25° 47' 39"	59° 15' 55"	2,8			1033	1,74			
596	vee2010740	201074	(Lehtse turbakarjäär)	Läste raba turbakarjäär	T	Tapa v, Läste k	25° 47' 51"	59° 15' 48"	3,9			1564	2,23			
597	vee2010750	201075	(Lehtse turbakarjäär)	Läste raba turbakarjäär	T	Tapa v, Läste k	25° 47' 51"	59° 15' 43"	2,1			1136	2,21			
598	vee2010760	201076	(Lehtse turbakarjäär)	Läste raba turbakarjäär	T	Tapa v, Läste k	25° 47' 12"	59° 16' 3"	3,6			1001	1,49			
599	vee2010770	201077	(Lehtse turbakarjäär)	Läste raba turbakarjäär	T	Tapa v, Läste k Tapa v, Patika k	25° 46' 52"	59° 16' 6"	21,5	22,06	3	3623	2,20			
600	vee2010780	201078	(Lehtse turbakarjäär)	Läste raba turbakarjäär	T	Tapa v, Patika k	25° 46' 38"	59° 15' 59"	1,2			437	1,13			
601	vee2010800	201080	**Väikejärv (Udriku**	Väike Udrikjärv	L	Kadrina v, Kõrveküla k	25° 56' 14"	59° 22' 12"	14,3			2307	1,72	DY	4	
602	vee2011100	201110	Udriku laugas		L	Kadrina v, Kõrveküla k	25° 56' 9"	59° 21' 40"	2,2	2,27	2	1613	3,07	DY	4	
603	vee2011500	201150	**Ohepalu järv**	Ohepalu Suurjärv	L	Kadrina v, Ohepalu k	25° 57' 7"	59° 20' 2"	67,9			3320	1,14	DY	4	
604	vee2013410	201341	**Rava järv**	Rava paisjärv	P	Ambla v, Rava k	25° 50' 55"	59° 7' 22"	2,5			1290	2,30			a: Sääsküla o (vee1084500)
605	vee2013420	201342	**Preediku järv**	Mägise paisjärv	P	Ambla v, Aravete alevik Ambla v, Kurisoo k Ambla v, Sääsküla k	25° 43' 59"	59° 9' 17"	6,1	6,27	1	1981	2,26			l: Sääsküla o (vee1084500)
606		201401	**Pikaveski järv**	Pikaveski paisjärv	P	Anija v, Pikva k	25° 25' 48"	59° 16' 18"	0,4	0,41	1	454	2,02			l: Jägala j (vee1083500)
607		201402	**Vetla paisjärv**		P	Anija v, Vetla k	25° 27' 2"	59° 13' 10"	0,5			327	1,30			l: Jägala j (vee1083500)
608	vee2018600	201860	**Lepaauk**	Lepajõe auk	L	Nõva v, Vaisi k	23° 43' 7"	59° 13' 42"	19			3064	1,98	KM	2	l: Lepaoja (vee1103500)
609	vee2018900	201890	Kurkse järv		L	Nõva v, Nõva k	23° 42' 14"	59° 13' 13"	2,1			810	1,58			l: Veskijõgi (vee1103600)
610	vee2019000	201900	**Mustjärv (Peraküla Mustjärv)**	Nõva Mustjärv	L	Nõva v, Peraküla k	23° 37' 48"	59° 13' 5"	2			573	1,14			
611		201910	Väike-Toatse järv (Väikejärv)	Väike Toatse järv, Väikejärv	L	Nõva v, Peraküla k	23° 36' 59"	59° 12' 54"	0,4	0,43	1	349	1,56	PM	4	
612	vee2019200	201920	**Toatse järv**	Tuatse järv, Tantsu järv	L	Nõva v, Peraküla k	23° 37' 0"	59° 12' 48"	2,3			613	1,14	KM	2	
613	vee2019300	201930	**Allikajärv (Peraküla Allikajärv)**	Allikjärv	L	Noarootsi v, Spithami k Nõva v, Peraküla k	23° 36' 15"	59° 12' 39"	8,4			1893	1,84	PM	4	
614	vee2019400	201940	**Pumbuta järv**	Väike järv	L	Noarootsi v, Spithami k	23° 35' 59"	59° 12' 37"	1,2			517	1,33			
615	vee2019500	201950	**Pikane järv**	Tuksi järv, Pikkana järv, Soonde järv, Peraküla järv	L	Noarootsi v, Spithami k	23° 35' 45"	59° 12' 20"	20,6			2101	1,31			
616	vee2019700	201970	**Flyvae**	Pikane järv, Pikanina järv	L	Noarootsi v, Spithami k	23° 34' 50"	59° 12' 24"	4,6			1055	1,39			
617	vee2019710	201971	*nimetu*		L	Noarootsi v, Spithami k	23° 34' 55"	59° 12' 14"	2,8			1378	2,32			

Jrk. nr	Registri-kood	Järve-kood	Nimi	Muud nimed	Tüüp	Asukoht	Keskpunkti x koordinaat	Keskpunkti y koordinaat	Pindala (ha)	Pindala saartega (ha)	Saarte arv	Kaldajoone pikkus (m)	Kaldajoone keerukus	Limn. tüüp	VRD tüüp	Seos keskkonnaregistris olevate vooluveekogudega
618	vee2019720	201972	*nimetu*		L	Noarootsi v, Spithami k	23° 34' 33"	59° 12' 15"	2			618	1,23			
619	vee2019910	201991	Kolviku järv		L	Padise v, Alliklepa k	23° 48' 29"	59° 17' 2"	22,4	22,76	6	5233	3,12			
620		201992	Rabajärv		L	Padise v, Vihterpalu k	23° 53' 27"	59° 15' 25"	0,3	0,34	1	409	2,11			
621	vee2020400	202040	**Linajärv (Kreo Linajärv)**		L	Anija v, Vetla k	25° 30' 51"	59° 12' 24"	1,3			419	1,04			
622	vee2020410	202041	Mägede liivakarjäär		T	Albu v, Mägede k	25° 34' 40"	59° 13' 24"	1,9			580	1,19			
623	vee2020500	202050	**Suur Kalajärv**	Kreo Kalajärv, Suurjärv	L	Anija v, Vetla k	25° 30' 40"	59° 11' 59"	1,7			556	1,20			
624	vee2020510	202051	**Väike Kalajärv**	Kreo Väikejärv	L	Anija v, Vetla k	25° 30' 56"	59° 11' 48"	1			369	1,04	KM	2	
625	vee2020600	202060	**Ännі järv**	Ännijärv	L	Anija v, Pillapalu k	25° 40' 28"	59° 17' 45"	10,9			1449	1,24	SD	4	
626		202061	**Linajärv (Kivisilla Linajärv)**		L	Anija v, Pillapalu k	25° 41' 11"	59° 17' 43"	0,3			201	1,04			
627	vee2020700	202070	**Linajärv (Orgi Linajärv)**	Ännі Linajärv	L	Anija v, Pillapalu k	25° 39' 22"	59° 17' 19"	1,9			589	1,21			
628	vee2020800	202080	**Nikerjärv**		L	Aegviidu v, Aegviidu alev	25° 37' 39"	59° 16' 25"	4			794	1,12	PE	5	
629	vee2020900	202090	**Vahejärv (Nelijärve Vahejärv)**	Aegviidu Vahejärv	L	Aegviidu v, Aegviidu alev	25° 37' 57"	59° 16' 19"	3,4			745	1,14			
630	vee2020910	202091	*nimetu*		T	Anija v, Vikipalu k	25° 30' 24"	59° 18' 5"	11,9			2058	1,68			
631	vee2021000	202100	**Urbukse järv**		L	Aegviidu v, Aegviidu alev	25° 38' 31"	59° 16' 10"	4,8			917	1,18	OL	5	
632		202110	Sisaliku järv (Nelijärve Sisalikujärv)	Aegviidu Sisalikujärv	L	Aegviidu v, Aegviidu alev	25° 38' 46"	59° 16' 5"	0,7			307	1,04	OL	5	
633		202120	Ahvenajärv (Nelijärve Ahvenajärv)	Aegviidu Ahvenjärv, Linaleo järv	L	Aegviidu v, Aegviidu alev	25° 38' 31"	59° 16' 1"	0,9			337	1,00	OL	5	
634	vee2021300	202130	**Purgatsi järv**		L	Aegviidu v, Aegviidu alev	25° 38' 55"	59° 15' 55"	4,7			937	1,22	PE	5	
635		202131	Linajärv (Nelijärve Linajärv)		L	Aegviidu v, Aegviidu alev	25° 38' 34"	59° 15' 55"	0,3			264	1,36			
636	vee2021400	202140	**Veskijärv (Jäneda Veskijärv)**	Jäneda paisjärv	P	Tapa v, Jäneda k	25° 40' 32"	59° 14' 50"	2,2			612	1,16			l: Jänijõgi (vee1085000)
637	vee2021500	202150	**Allikajärv (Jäneda Allikajärv)**	Jäneda mõisa tiigid	P	Tapa v, Jäneda k	25° 41' 4"	59° 14' 44"	3,2	3,23	2	1455	2,29		1	l: Allikaoja (vee1085100)
638		202151	**Väike Allikajärv**		P	Tapa v, Jäneda k	25° 41' 20"	59° 14' 48"	0,7			698	2,35			l: Allikaoja (vee1085100)
639	vee2021600	202160	**Kalijärv (Jäneda Kalijärv)**	Kallijärv	L	Tapa v, Jäneda k	25° 40' 52"	59° 14' 23"	4,1			963	1,34	KE	3	
640	vee2021700	202170	**Kernu järv (Kõrveküla Kernu järv)**	Kõrveküla järv	L	Tapa v, Kõrveküla k	25° 39' 31"	59° 12' 57"	8,4			1210	1,18	KM	2	
641	vee2021710	202171	*nimetu*		T	Ambla v, Sääsküla k	25° 41' 36"	59° 10' 13"	1,1			707	1,90			
642		202190	**Imastu allikas**	Imastu järv	L	Tapa v, Imastu k	26° 0' 4"	59° 16' 15"	0,6	0,63	1	533	1,94	AL		
643	vee2022300	202230	Saksi järv	2. Saksi mõisa järv	L	Tapa v, Saksi k	26° 5' 44"	59° 14' 58"	23,3	24,22	3	5648	3,30			
644	vee2022310	202231	Kalle järv (Kalle veski pais)		L	Tapa v, Vahakulmu k	26° 4' 46"	59° 14' 34"	1,6			555	1,24			
645	vee2022320	202232	*nimetu*		T	Tapa v, Karkuse k Tapa v, Näo k	25° 57' 56"	59° 13' 9"	1,3			1260	3,12			
646	vee2022330	202233	*nimetu*		T	Tapa v, Jootme k Tapa v, Kuru k Tapa v, Tapa vallasisene linn	25° 55' 9"	59° 15' 0"	3,7	4,43	1	2310	3,39			
647	vee2022340	202234	*nimetu*		T	Tapa v, Tõõrakõrve k	25° 54' 42"	59° 15' 48"	1			701	1,98			

Jrk. nr	Registri-kood	Järve-kood	Nimi	Muud nimed	Tüüp	Asukoht	Keskpunkti x koordinaat	Keskpunkti y koordinaat	Pindala (ha)	Pindala saartega (ha)	Saarte arv	Kaldajoone pikkus (m)	Kaldajoone keerukus	Limn. tüüp	VRD tüüp	Seos keskkonnaregistris olevate vooluveekogudega
648	vee2024510	202451	**Linnamäe paisjärv**	Linnamäe veehoidla	P	Jõelähtme v, Jägala-Joa k Jõelähtme v, Jõelähtme k Jõelähtme v, Jõesuu k Jõelähtme v, Koila k Jõelähtme v, Manniva k	25° 9' 48"	59° 27' 53"	29,5	31,36	6	6717	3,49			l: Jägala j (vee1083500)
649		202452	Lundi paisjärv		P	Jõelähtme v, Koila k Jõelähtme v, Koogi k	25° 10' 15"	59° 26' 44"	0,5			480	1,91			l: Jõelähtme j (vee1087900)
650		202453	Tammiku veehoidla		P	Jõelähtme v, Jägala k	25° 12' 18"	59° 25' 23"	0,8			622	1,96			l: Raasiku-Anija pkr (vee1087800)
651	vee2027710	202771	**Karitsa järv**	Karitsa paisjärv, Salutaguse jäv	P	Kaiu v, Karitsa k	25° 1' 22"	59° 0' 6"	3			1523	2,48			a: Keila j (vee1096100)
652	vee2028200	202820	**Pilli järv**	Soeotsa Mustjärv, Naku järv	L	Padise v, Hatu k	23° 49' 55"	59° 11' 10"	1,7			634	1,37	DY	4	
653	vee2028300	202830	**Tänavjärv**		L	Padise v, Hatu k	23° 48' 40"	59° 10' 53"	138,4			5788	1,39	SD	5	
654	vee2028400	202840	**Veskijärv (Nõva Veskijärv)**		L	Nõva v, Nõmmemaa k Nõva v, Vaisi k	23° 45' 38"	59° 10' 15"	184,2	184,2	1	7054	1,47	PM	4	l: Veskijõgi (vee1103600)
655	vee2028500	202850	**Mustjärv (Vedama Mustjärv)**	Järvetaga Mustjärv, Naku järv	L	Nõva v, Hindaste k	23° 49' 8"	59° 10' 18"	4,9			990	1,26			
656	vee2028600	202860	**Hindaste järv**	Indaste järv	L	Nõva v, Hindaste k Nõva v, Variku k	23° 47' 39"	59° 8' 50"	55,9			4329	1,63	MF	2	v: Veskijõgi (vee1103600)
657	vee2028610	202861	*nimetu*		L	Nõva v, Variku k	23° 47' 41"	59° 9' 6"	2,4			1141	2,08			
658	vee2028620	202862	*nimetu*		L	Nõva v, Variku k	23° 47' 40"	59° 8' 36"	1,5			857	1,97			
659	vee2028700	202870	**Larvi järv**		L	Nissi v, Siimika k	24° 8' 24"	59° 9' 21"	1,7			568	1,23	KM	2	
660	vee2028800	202880	**Laanemaa järv**		L	Nissi v, Aude k Nissi v, Tabara k	24° 13' 6"	59° 9' 8"	9,3	9,77	2	2941	2,72	PM	4	
661	vee2028900	202890	**Riisipere järv**	Riisipere paisjärv	P	Nissi v, Vilumäe k	24° 17' 18"	59° 6' 58"	3,9	5,14	2	1729	2,47	MF		a: Munalaskme o (vee1099600)
662	vee2028910	202891	*nimetu*		T	Nissi v, Riisipere alevik Nissi v, Ürjaste k	24° 19' 2"	59° 6' 15"	1			711	2,01			
663	vee2028930	202893	Haiba veehoidla		P	Kernu v, Haiba k	24° 28' 4"	59° 7' 48"	1,4	2,07	4	1242	2,96			a: Haiba pkr (vee1099400)
664	vee2029000	202900	**Valgejärv (Turvaste Valgejärv)**		L	Nissi v, Siimika k Risti v, Piirsalu k	24° 7' 30"	59° 6' 24"	10,9	11,09	2	3851	3,29			
665		202910	Paatre järv	Laitse järv	L	Kernu v, Pohla k	24° 22' 59"	59° 10' 33"	0,8			417	1,32			
666	vee2029110	202911	*nimetu*		T	Vasalemma v, Vasalemma alevik	24° 16' 44"	59° 13' 49"	3,8			1137	1,65			
667	vee2029120	202912	*nimetu*		T	Vasalemma v, Vasalemma alevik	24° 16' 47"	59° 13' 56"	2			828	1,65			
668	vee2029130	202913	*nimetu*		T	Vasalemma v, Vasalemma alevik	24° 16' 20"	59° 14' 4"	1			444	1,25			
669	vee2029140	202914	*nimetu*		T	Vasalemma v, Rummu alevik	24° 11' 52"	59° 14' 11"	1			400	1,13			a: Metsapere pkr (vee1100100)
670	vee2029200	202920	**Ruila järv**	Ruiljärv, Kernu Mädajärv	L	Kernu v, Allika k Kernu v, Mõnuste k Kernu v, Ruila k	24° 26' 2"	59° 10' 29"	46,2	46,79	1	4690	1,95	MF	2	

Jrk. nr	Registri-kood	Järve-kood	Nimi	Muud nimed	Tüüp	Asukoht	Keskpunkti x koordinaat	Keskpunkti y koordinaat	Pindala (ha)	Pindala saartega (ha)	Saarte arv	Kaldajoone pikkus (m)	Kaldajoone keerukus	Limn. tüüp	VRD tüüp	Seos keskkonnaregistris olevate vooluveekogudega
671	vee2029240	202924	Härgesoo tiik		T	Kernu v, Allika k	24° 28' 55"	59° 11' 16"	1			501	1,41			
672		202925	Laitse veehoidla		P	Kernu v, Kabila k Kernu v, Laitse k	24° 25' 18"	59° 12' 19"	0,7			631	2,13			l: Vasalemma j (vee1099200)
673	vee2029300	202930	**Kernu järv**	Kernu paisjärv, Kirna järv	P	Kernu v, Kohatu k	24° 29' 41"	59° 9' 26"	17,6	18,11	2	3249	2,18	KE		l: Vasalemma j (vee1099200)
674	vee2029400	202940	**Vaheru järv**	Väheru järv, Mäejärv, Vaharu järv	L	Saue v, Tagametsa k	24° 32' 35"	59° 11' 32"	10,3			1562	1,37	KM		
675	vee2029700	202970	**Kaselaug**	Anutakse laugas, 3. Rabivere järv, Anutakse laugas	L	Kohila v, Rabivere k	24° 42' 16"	59° 8' 6"	2,2	2,21	1	935	1,78	DY	4	
676	vee2029710	202971	**Ruila paisjärv**		P	Kernu v, Muusika k Kernu v, Ruila k	24° 26' 25"	59° 11' 37"	1,6			547	1,22			l: Vasalemma j (vee1099200)
677		202972	**Pikklaug (Ida-Pikklaug)**	Kaksiklaugas	L	Kohila v, Rabivere k	24° 41' 50"	59° 8' 27"	0,9			631	1,88	DY	4	
678		202973	**Pikklaug (Lääne-Pikklaug)**	Kaksiklaugas	L	Kohila v, Rabivere k	24° 41' 34"	59° 8' 28"	0,6			494	1,80	DY	4	
679	vee2029800	202980	**Kõnnujärv**	Kadaka järv, Kõrgeraba järv	L	Kohila v, Rabivere k	24° 44' 42"	59° 6' 51"	4,5			769	1,02			
680	vee2029810	202981	**Alesti järv**	Alesti karjäärijärv	L	Kohila v, Angerja k	24° 51' 19"	59° 10' 1"	3,2			1093	1,72			
681	vee2029820	202982	Lohu paisjärv		P	Kohila v, Lohu k Kohila v, Loone k	24° 47' 4"	59° 8' 1"	2,8	4,02	3	2195	3,70			l: Keila j (vee1096100)
682	vee2029830	202983	Pirgu paisjärv		P	Juuru v, Pirgu k	24° 49' 5"	59° 6' 50"	1,3			557	1,38			a: Keila j (vee1096100)
683	vee2029840	202984	Kohila paisjärv		P	Kohila v, Kohila alev	24° 45' 24"	59° 10' 21"	4,8			1477	1,90			l: Keila j (vee1096100)
684	vee2030010	203001	Sopi järvik		L	Rapla v, Koigi k	24° 45' 0"	59° 5' 47"	2,3			682	1,27			
685	vee2030020	203002	**Sopi järv**	Sopi järvik	L	Rapla v, Koigi k	24° 45' 19"	59° 5' 34"	2,5			1071	1,91			
686		203004	Purila paisjärv		P	Rapla v, Purila k	24° 49' 44"	59° 5' 2"	0,2			167	1,05			l: Keila j (vee1096100)
687	vee2030100	203010	Järlepa järv	Suur Järlepa järv	L	Juuru v, Järlepa k	24° 55' 51"	59° 8' 39"	45,4			4547	1,90	MF	2	
688	vee2030110	203011	*nimetu*		T	Juuru v, Järlepa k	24° 57' 12"	59° 7' 33"	1,1			990	2,66			
689	vee2030300	203030	**Leva järv**	Kirivalla järv, Mahtra Mudajärv	L	Kose v, Nõrava k	25° 2' 50"	59° 8' 1"	10			1467	1,31			
690	vee2030310	203031	*nimetu*		P	Kõue v, Ojasoo k	25° 12' 13"	59° 7' 31"	1,6	1,74	1	1035	2,31			l: Kuivajõgi (vee1090500)
691	vee2030320	203032	*nimetu*		T	Kaiu v, Tamsi k Kõue v, Habaja k Kõue v, Kirivalla k	25° 7' 33"	59° 5' 44"	2,6			2615	4,57			
692	vee2030400	203040	**Rõõsa järv**		L	Kõue v, Rõõsa k	25° 17' 50"	59° 8' 54"	1,9			517	1,06	KE	2	
693	vee2030410	203041	**Paekna järv**	Paekna paisjärv	P	Kiili v, Paekna k	24° 50' 18"	59° 15' 57"	1,8			856	1,80			l: Vääna j (vee1094500)
694		203050	Paunküla linajärv	Sipelga linajärv	L	Kose v, Sõmeru k	25° 15' 21"	59° 8' 49"	0,3			205	1,06			
695	vee2030600	203060	**Suur Kaksjärv**	Kaksjärv	L	Kõue v, Rõõsa k	25° 17' 37"	59° 8' 40"	2,4			614	1,12	DY	4	
696	vee2030700	203070	**Väike Kaksjärv**	Kaksjärv	L	Kõue v, Rõõsa k	25° 17' 49"	59° 8' 40"	1,2			434	1,12	PM		
697	vee2030800	203080	**Punamäe järv**	Punajärv, Punane järv, Seapilli järv	L	Kose v, Sõmeru k	25° 15' 40"	59° 8' 35"	4,6			850	1,12	KM		
698	vee2030900	203090	**Mustjärv (Paunküla Mustjärv)**	Seapilli järv	L	Kõue v, Rõõsa k	25° 16' 17"	59° 8' 39"	2,8			699	1,18	PM	4	
699	vee2031000	203100	**Rahkjärv**	Mustjärv	L	Kõue v, Rõõsa k	25° 16' 59"	59° 8' 30"	4,2			806	1,11	MF	2	
700	vee2031100	203110	**Lindjärv**	Tudre järv, Tudra järv	L	Kõue v, Rõõsa k	25° 17' 55"	59° 8' 0"	6,5			1232	1,36	MF		
701		203130	Kaatsjärv	Kootsjärv, Tõnismäe järv	L	Kõue v, Rõõsa k	25° 18' 50"	59° 7' 53"	0,9			453	1,35			

Jrk. nr	Registri-kood	Järve-kood	Nimi	Muud nimed	Tüüp	Asukoht	Keskpunkti x koordinaat	Keskpunkti y koordinaat	Pindala (ha)	Pindala saartega (ha)	Saarte arv	Kaldajoone pikkus (m)	Kaldajoone keerukus	Limn. tüüp	VRD tüüp	Seos keskkonnaregistris olevate vooluveekogudega
702	vee2031600	203160	**Käpajärv (Kõrvenurga Käpajärv)**		L	Kõue v, Kiruvere k	25° 26' 42"	59° 9' 17"	1,2			436	1,12			
703	vee2031700	203170	**Kautla järv**	Kautla Saarejärv, 1. Kantjala järv	L	Kõue v, Kõrvenurga k	25° 26' 17"	59° 7' 30"	4,4			957	1,29			v: Sae o (vee1084900)
704	vee2031710	203171	**Kutniku järv**	Kõrvenurga Soojärv	L	Albu v, Vetepere k	25° 28' 15"	59° 7' 28"	2,2			742	1,41			v: Kõrvenurga o (vee1084800)
705	vee2031800	203180	**Kiruvere järv**		L	Kõue v, Kiruvere k	25° 20' 8"	59° 7' 32"	21,1			2171	1,33	KE	3	v: Kiruvere o (vee1090000)
706	vee2031910	203191	**Paunküla veehoidla**		P	Kõue v, Kiruvere k	25° 21' 3"	59° 6' 55"	415,8	447,1	21	25541	3,53	MF	3	a: Pirita j (vee1089200) s: Palgissaare o (vee1089700) s: Paunküla o (vee1089600) s: Sae-Paunküla kanal (vee1089900)
707	vee2031920	203192	Paista järv		L	Kõue v, Kiruvere k	25° 19' 19"	59° 7' 29"	3			821	1,34			l: Pirita j (vee1089200)
708	vee2031930	203193	Hiieveski paisjärv	Hiieveski veehoidla	P	Kõue v, Ardu k Kõue v, Kiruvere k Kõue v, Kõrvenurga k	25° 22' 52"	59° 6' 15"	5,7			1334	1,58			l: Hiieveski kr (vee1089500)
709	vee2031940	203194	Sügavakatku soon		T	Kõue v, Kiruvere k	25° 22' 39"	59° 7' 5"	2,3			1358	2,53			l: Palgissaare o (vee1089700)
710		203220	Mudajärv (Kautla Mudajärv)	Kungla järv, 2. Kantjala järv	L	Kõue v, Kõrvenurga k	25° 25' 54"	59° 6' 24"	0,6			301	1,10			
711	vee2032300	203230	**Kakerdi järv**	Kakerdaja järv	L	Albu v, Vetepere k	25° 31' 53"	59° 11' 25"	6,6			1212	1,33	DY	4	
712	vee2032400	203240	(Kakerdi raba laugas)	Kakerdaja raba laugas	L	Albu v, Vetepere k	25° 31' 53"	59° 11' 17"	1,6	1,64	2	1253	2,79	DY	4	
713	vee2032910	203291	**Käravete järv**	Käravete paisjärv	P	Ambla v, Käravete alevik	25° 46' 10"	59° 11' 25"	2,7	2,8	1	1336	2,29	KE		a: Ambla j (vee1084200)
714	vee2033300	203330	**Vibujärv**		L	Albu v, Vetepere k	25° 37' 21"	59° 6' 44"	1,7			1095	2,37			
715		203331	Ahula karjäär		T	Albu v, Ahula k	25° 44' 53"	59° 7' 19"	0,5			480	1,91			
716	vee2033320	203332	*nimetu*		T	Albu v, Ahula k	25° 44' 3"	59° 6' 36"	1			417	1,18			
717	vee2033400	203340	Roosna järv	Vanaveski järv, Vanaveski allikajärv	L	Ambla v, Jõgisoo k	25° 53' 4"	59° 10' 4"	2,9			838	1,39	AL		v: Ambla j (vee1084200)
718	vee2033410	203341	Savalduma järv	Savaladmuma karstijärv	L	Tamsalu v, Savalduma k	26° 2' 39"	59° 10' 14"	9,1	9,36	2	3568	3,34			
719	vee2033420	203342	Savalduma karstiala		L	Tamsalu v, Kursi k Tamsalu v, Savalduma k	26° 2' 2"	59° 9' 36"	3,4			2053	3,14	AL		
720	vee2033500	203350	**Porkuni järv**		L	Tamsalu v, Porkuni k Väike-Maarja v, Kännuküla k	26° 12' 22"	59° 10' 53"	44,6	45,91	8	11154	4,71	AL	1	v: Valgejõgi (vee1079200)
721	vee2033510	203351	Piisupi järv		L	Tamsalu v, Piisupi k	26° 11' 22"	59° 12' 34"	5	5,24	1	1341	1,69	AL	1	
722	vee2033520	203352	Võhmetu järv (Võhmetu suurjärv)		L	Tamsalu v, Võhmetu k	26° 11' 34"	59° 13' 9"	9			2039	1,92	AL	1	
723	vee2033530	203353	Mardihansu järv		L	Tamsalu v, Võhmetu k	26° 11' 34"	59° 13' 28"	2,3			1175	2,19			
724	vee2033540	203354	Lemküla järv	Lemmküla järv	L	Tamsalu v, Lemmküla k	26° 11' 36"	59° 13' 46"	6			1368	1,58			
725	vee2033550	203355	Süsijärv		L	Tamsalu v, Piisupi k	26° 11' 20"	59° 13' 47"	1,3			506	1,25	AL		
726		203356	Kukejärv		L	Tamsalu v, Võhmetu k	26° 11' 50"	59° 13' 32"	0,4			350	1,56			
727		203357	Ratasjärv		L	Tamsalu v, Võhmetu k	26° 11' 27"	59° 12' 48"	0,9			418	1,24			
728		203358	Mätasjärv		L	Rakvere v, Lasila k	26° 11' 7"	59° 14' 33"	0,8			382	1,20			
729	vee2033710	203371	**Kose veskijärv**	Kose paisjärv	P	Kose v, Kose alevik	25° 10' 10"	59° 11' 4"	1,9			1631	3,34			l: Pirita j (vee1089200)

Jrk. nr	Registri-kood	Järve-kood	Nimi	Muud nimed	Tüüp	Asukoht	Keskpunkti x koordinaat	Keskpunkti y koordinaat	Pindala (ha)	Pindala saartega (ha)	Saarte arv	Kaldajoone pikkus (m)	Kaldajoone keerukus	Limn. tüüp	VRD tüüp	Seos keskkonnaregistris olevate vooluveekogudega
730	vee2040000	204000	**Mustjärv (Turvaste**		L	Risti v, Piirsalu k	24° 6' 6"	59° 4' 38"	6,1			1232	1,41	MF	2	
731	vee2040100	204010	**Järveotsa järv (Turvaste Järveotsa järv)**	Järvetsa järv	L	Nissi v, Siimika k	24° 9' 17"	59° 5' 49"	16,5			1819	1,26	PM	5	
732		204011	Jaagu järv		T	Nissi v, Lepaste k	24° 9' 2"	59° 4' 41"	0,9			1736	5,16			
733	vee2041300	204130	**Kadja järv / Põlliku järv**	Kuimetsa järv, Kodja järv, Põllikese järv	L	Kaiu v, Kuimetsa k	25° 13' 28"	59° 1' 2"	10,2			1782	1,57	KM	2	
734		204131	(Masila soo laugas)		L	Kaiu v, Kuimetsa k	25° 9' 56"	59° 0' 13"	0,9			1235	3,67			
735	vee2041320	204132	(Laukesoo laugas)		L	Kõue v, Aela k	25° 19' 6"	59° 2' 25"	1,4	1,57	6	2086	4,97	DY	4	
736		204160	Nõmme järv	Nõmmjärv, Järvesilla järv	L	Kõue v, Kõrvenurga k	25° 25' 42"	59° 5' 54"	0,6			456	1,66			
737	vee2041800	204180	**Seli järv**		L	Paide v, Võõbu k	25° 31' 2"	59° 4' 56"	17,6			1780	1,20			
738	vee2041900	204190	**Kaanjärv (Matsimäe Kaanjärv)**	Seli Pühajärv, Võõbu Kaanjärv	L	Paide v, Võõbu k	25° 30' 34"	59° 3' 48"	1,6			725	1,62	DY	4	
739	vee2041910	204191	Vahessaare järv		L	Paide v, Võõbu k	25° 30' 35"	59° 4' 7"	3,1			843	1,35			
740	vee2042000	204200	**Pühajärv (Matsimäe Pühajärv)**	Seli Kaanjärv, Võõbu Pühajärv	L	Paide v, Võõbu k	25° 30' 57"	59° 3' 39"	5,5			882	1,06	KM	2	
741	vee2042100	204210	**Eesjärv (Tartussaare Eesjärv)**	Tartusaare järv, Ratassaare järv	L	Albu v, Vetepere k	25° 35' 5"	59° 4' 33"	1,4			568	1,35			
742	vee2042200	204220	**Tagajärv (Tartussaare Tagajärv)**	Kihmjärv, Kihmajärv	L	Albu v, Vetepere k	25° 33' 13"	59° 4' 7"	10,5			2392	2,08	KM		
743	vee2042700	204270	**Tõugujärv**	Paljassaare raba laugas, Tõugu järv	L	Albu v, Kaalepi k	25° 37' 22"	59° 3' 4"	3,3	3,43	2	1603	2,49	DY	4	
744	vee2042730	204273	(Tõugussaare raba laugas)		L	Albu v, Kaalepi k	25° 37' 34"	59° 2' 40"	2,3			2325	4,32	DY	4	
745	vee2046610	204661	**(Keava raba laugas)**		L	Kehtna v, Linnaaluste k	24° 58' 49"	58° 56' 26"	2,3	2,48	24	3219	5,99	DY	4	
746	vee2071610	207161	**Vahakulmu järv**	Vahakulmu paisjärv	P	Tapa v, Vahakulmu k	26° 3' 38"	59° 14' 39"	3,8			1171	1,69			l: Valgejõgi (vee1079200)
747	vee2071620	207162	Moe paisjärv		P	Tapa v, Loksu k Tapa v, Lokuta k Tapa v, Moe k	26° 1' 34"	59° 15' 15"	3,1			1682	2,69			l: Valgejõgi (vee1079200)
748	vee2072730	207273	**Maidla järv**	Maidla paisjärv	P	Saue v, Maidla k	24° 34' 42"	59° 12' 34"	3,8			771	1,12			a: Maidla j (vee1098300)
PÄRNU ALAMVESIKOND																
749	vee2010510	201051	**Hendrikhansu järv**	Hendrikhansu paisjärv	P	Abja v, Sarja k	25° 15' 32"	58° 9' 24"	2	2,79	4	2059	4,11			l: Hendrikhansu o (vee1136900)
750	vee2010520	201052	**Veelikse järv**	Veelikse paisjärv	P	Abja v, Veelikse k	25° 14' 34"	58° 6' 4"	5,5			2422	2,91			l: Hendrikhansu o (vee1136900)
751	vee2010710	201071	Abja paisjärv		P	Abja v, Abja-Paluoja vallasisene linn	25° 21' 28"	58° 7' 47"	3,4	3,76	5	1596	2,44			a: Tikuti o (vee1136600)
752	vee2011490	201149	Kruusaaugu järv		T	Suure-Jaani v, Kobruvere k	25° 27' 17"	58° 27' 37"	4,7	4,73	1	1135	1,48			
753	vee2014910	201491	**Pärivere paisjärv**	Are veehoidla, Are paisjärv	P	Are v, Niidu k Are v, Pärivere k	24° 35' 21"	58° 31' 5"	2,6			2067	3,62			l: Are j (vee1149600)
754	vee2014920	201492	*nimetu*		L	Are v, Niidu k	24° 35' 12"	58° 31' 54"	1,7			629	1,36			
755	vee2014930	201493	Raidla kruusakarjäär		T	Are v, Suigu k	24° 43' 15"	58° 31' 27"	3,6	3,65	1	950	1,41			
756	vee2015910	201591	**Ridalepa paisjärv**	Jõõpre veehoidla	P	Audru v, Oara k Audru v, Ridalepa k	24° 19' 59"	58° 27' 31"	8,4	8,5	1	4149	4,04			l: Audru j (vee1122000)

Jrk. nr	Registri-kood	Järve-kood	Nimi	Muud nimed	Tüüp	Asukoht	Keskpunkti x koordinaat	Keskpunkti y koordinaat	Pindala (ha)	Pindala saartega (ha)	Saarte arv	Kaldajoone pikkus (m)	Kaldajoone keerukus	Limn. tüüp	VRD tüüp	Seos keskkonnaregistris olevate vooluveekogudega
757	vee2019240	201924	**Uue-Kariste järv**	Uue-Kariste paisjärv	P	Halliste v, Mulgi k Halliste v, Uue-Kariste k	25° 19' 44"	58° 14' 40"	3,5			1876	2,83			l: Pale j (vee1137700)
758	vee2023410	202341	**Eistvere järv**	Eistvere paisjärv	P	Imavere v, Eistvere k	25° 44' 20"	58° 41' 28"	14,5	14,85	1	2328	1,72			a: Järavere o (vee1131900)
759	vee2029220	202922	**Aleti järv**	Aleti paisjärv	P	Kehtna v, Kenni k	24° 53' 2"	58° 44' 47"	1,3			459	1,14			l: Hirve pkr (vee1149100)
760	vee2030610	203061	Nõmme paisjärv		P	Saarde v, Saarde k	24° 58' 12"	58° 8' 9"	1,2			649	1,67			l: Humalaste j (vee1146400)
761	vee2039510	203951	**Lavassaare veehoidla**		T	Lavassaare v, Lavassaare alev	24° 22' 51"	58° 30' 18"	6,4			1211	1,35			
762	vee2039520	203952	(Lavassaare turbakarjäär)		T	Lavassaare v, Lavassaare alev	24° 22' 41"	58° 29' 51"	6,5			1902	2,10			
763	vee2039530	203953	(Lavassaare turbakarjäär)		T	Lavassaare v, Lavassaare alev	24° 21' 51"	58° 30' 9"	10,8			2624	2,25			
764	vee2039540	203954	(Lavassaare turbakarjäär)		T	Lavassaare v, Lavassaare alev	24° 21' 54"	58° 30' 18"	23,2			6696	3,92			
765	vee2039550	203955	(Lavassaare turbakarjäär)		T	Lavassaare v, Lavassaare alev	24° 21' 53"	58° 30' 13"	7,7			3719	3,78			
766	vee2039560	203956	(Lavassaare turbakarjäär)		T	Lavassaare v, Lavassaare alev	24° 21' 27"	58° 30' 37"	1,8			792	1,67			
767	vee2039570	203957	(Lavassaare turbakarjäär)		T	Halinga v, Pitsalu k	24° 21' 36"	58° 31' 11"	5,1			2301	2,87			
768	vee2039580	203958	(Lavassaare turbakarjäär)		T	Halinga v, Pitsalu k Lavassaare v, Lavassaare alev	24° 21' 22"	58° 31' 6"	6,5			2838	3,14			
769	vee2039590	203959	(Lavassaare turbakarjäär)		T	Halinga v, Pitsalu k Lavassaare v, Lavassaare alev	24° 21' 17"	58° 30' 59"	5,4			3630	4,41			
770	vee2039620	203962	(Lavassaare turbakarjäär)		T	Halinga v, Pitsalu k	24° 23' 33"	58° 31' 17"	15,1			6664	4,84			
771	vee2039630	203963	(Lavassaare turbakarjäär)		T	Halinga v, Pitsalu k Lavassaare v, Lavassaare alev	24° 22' 52"	58° 31' 4"	8,6			3469	3,34			
772	vee2039640	203964	(Lavassaare turbakarjäär)		T	Halinga v, Pitsalu k	24° 23' 43"	58° 31' 6"	1,3			656	1,62			
773	vee2039650	203965	(Lavassaare turbakarjäär)		T	Halinga v, Pitsalu k	24° 24' 45"	58° 31' 17"	6,4			1502	1,67			
774	vee2039660	203966	(Lavassaare turbakarjäär)		T	Halinga v, Pitsalu k	24° 24' 27"	58° 31' 9"	2			1603	3,20			
775	vee2039670	203967	(Lavassaare turbakarjäär)		T	Halinga v, Pitsalu k Lavassaare v, Lavassaare alev	24° 23' 43"	58° 30' 58"	3,3			1865	2,90			
776	vee2039680	203968	(Lavassaare turbakarjäär)		T	Halinga v, Pitsalu k	24° 24' 8"	58° 31' 8"	1,6			583	1,30			
777	vee2039690	203969	(Lavassaare turbakarjäär)		T	Halinga v, Pitsalu k	24° 21' 22"	58° 31' 43"	7,7			3805	3,87			
778	vee2039750	203975	(Lavassaare turbakarjäär)		T	Halinga v, Pitsalu k	24° 21' 11"	58° 31' 44"	1,1			899	2,42			
779	vee2039760	203976	(Lavassaare turbakarjäär)		T	Halinga v, Pitsalu k	24° 21' 16"	58° 32' 3"	1,5			1574	3,63			
780	vee2039770	203977	(Lavassaare turbakarjäär)		T	Halinga v, Pitsalu k	24° 21' 15"	58° 32' 43"	5,9	6,61	1	3642	4,23			
781	vee2039780	203978	(Lavassaare turbakarjäär)		T	Halinga v, Pitsalu k	24° 21' 22"	58° 32' 35"	7,7	8,1	2	4495	4,57			
782	vee2039790	203979	(Lavassaare turbakarjäär)		T	Halinga v, Pitsalu k	24° 21' 19"	58° 33' 6"	1,6			1193	2,66			
783	vee2039810	203981	(Lavassaare turbakarjäär)		T	Halinga v, Pitsalu k	24° 22' 25"	58° 33' 55"	23,9			2708	1,56			

Jrk. nr	Registri-kood	Järve-kood	Nimi	Muud nimed	Tüüp	Asukoht	Keskpunkti x koordinaat	Keskpunkti y koordinaat	Pindala (ha)	Pindala saartega (ha)	Saarte arv	Kaldajoone pikkus (m)	Kaldajoone keerukus	Limn. tüüp	VRD tüüp	Seos keskkonnaregistris olevate vooluveekogudega
784	vee2039820	203982	(Lavassaare turbakarjäär)		T	Halinga v, Pitsalu k	24° 23' 10"	58° 33' 7"	32,4	32,5	1	3642	1,80			
785	vee2039830	203983	(Lavassaare turbakarjäär)		T	Halinga v, Pitsalu k	24° 23' 44"	58° 33' 7"	18,9	19,34	4	4173	2,71			
786	vee2041100	204110	**Aeli järv**	Aela järv, Aeljärv, Väike Kuimetsa järv	L	Kaiu v, Kuimetsa k	25° 15' 16"	59° 1' 3"	9,9			1328	1,19	KM	2	v: Käru j (vee1129000)
787	vee2043200	204320	**Allikajärv (Roosna-Alliku Allikajärv)**		L	Roosna-Alliku v, Allikjärve k Roosna-Alliku v, Roosna-Alliku alevik	25° 42' 2"	59° 1' 46"	1,5			1496	3,45	AL		v: Pärnu j (vee1123500)
788	vee2043300	204330	**Vanaveski järv (Roosna-Alliku Vanaveski järv)**	Roosna-Alliku veskijärv, Vanaveski pais, Eipre paisjärv	P	Roosna-Alliku v, Roosna-Alliku alevik	25° 42' 4"	59° 1' 22"	3,2	3,26	1	2044	3,22	AL		a: Pärnu j (vee1123500)
789	vee2043310	204331	(Roosna-Alliku kalakasvatustiik)		T	Roosna-Alliku v, Roosna-Alliku alevik	25° 41' 59"	59° 1' 16"	1,9			732	1,50			a: Pärnu j (vee1123500)
790	vee2048700	204870	**Loosalu järv**	Venepele järv	L	Kaiu v, Vana-Kaiu k	25° 4' 40"	58° 56' 0"	35,2			2479	1,18	DY	4	v: Kädva o (vee1129600)
791	vee2048710	204871	**Väike-Loosalu järv**	Väike Loosalu järv	L	Kaiu v, Vana-Kaiu k	25° 4' 29"	58° 56' 18"	3,3	3,38	4	1563	2,43	DY	4	
792	vee2048720	204872	**(Kõrgemäe raba laugas)**		L	Kaiu v, Vana-Kaiu k	25° 7' 2"	58° 56' 58"	1,3	1,39	9	1326	3,28	DY	4	
793	vee2048730	204873	*nimetu*		T	Kaiu v, Suurekivi k	25° 14' 37"	58° 57' 36"	1,6			1313	2,93			
794	vee2049700	204970	**Vissuvere järv**	Tuulisilla järv, Tulisilla järv	L	Väätsa v, Saueaugu k	25° 24' 7"	58° 57' 51"	8,3			1327	1,30			
795	vee2049710	204971	*nimetu*		T	Väätsa v, Vissuvere k	25° 27' 17"	58° 56' 55"	1,7			1454	3,15			
796	vee2049720	204972	Millimäe tiik	Milimäe tiik	T	Väätsa v, Vissuvere k	25° 26' 21"	58° 55' 41"	1,8			1043	2,19			
797	vee2049730	204973	*nimetu*		T	Väätsa v, Väljataguse k	25° 25' 43"	58° 54' 27"	1,3			521	1,29			
798	vee2049740	204974	Saunamäe tiik		T	Väätsa v, Väljataguse k	25° 25' 38"	58° 54' 12"	3,3			1445	2,24			
799	vee2049750	204975	Röamäe järv		T	Paide v, Eivere k	25° 29' 0"	59° 0' 41"	3,2			1633	2,58			l: Võõbu pkr (vee1125200)
800		204980	Purdi järv	Koordi järv	L	Roosna-Alliku v, Kirisaare k	25° 39' 22"	58° 59' 57"	0,5			485	1,93			
801	vee2050010	205001	*nimetu*		L	Kareda v, Ammuta k	25° 50' 38"	58° 58' 8"	1,6			914	2,04			
802	vee2052000	205200	**Suurlaugas (Lalli Suurlaugas)**	Palasi järv	L	Kehtna v, Palasi k	25° 0' 30"	58° 53' 19"	7,3	7,34	4	2509	2,62	DY	4	
803	vee2052010	205201	**(Lalli raba laugas)**		L	Kehtna v, Palasi k	25° 0' 14"	58° 53' 11"	1,9	2,11	3	2073	4,24	DY	4	
804	vee2052200	205220	**Imsi järv**		L	Kehtna v, Põllu k	24° 59' 7"	58° 51' 45"	2,3			703	1,31			v: Imsi o (vee1130900)
805	vee2052220	205222	(Lelle raba laugas)		L	Kehtna v, Põllu k	24° 58' 17"	58° 51' 27"	2,5	2,59	7	2801	5,00	DY	4	
806	vee2052310	205231	**Karksi järv**	Nuia järv, Karksi paisjärv	P	Karksi v, Karksi-Nuia vallasisene linn Karksi v, Polli k	25° 32' 45"	58° 6' 42"	22,7	22,93	2	4325	2,56			l: Halliste j (vee1136000)
807	vee2052320	205232	**Linnaveske järv**	Linnaveski paisjärv	P	Karksi v, Karksi k Karksi v, Karksi-Nuia vallasisene linn	25° 33' 41"	58° 6' 14"	3,7			1227	1,80			l: Halliste j (vee1136000)
808	vee2054010	205401	**Tõllassaare karjäär**		T	Vändra v, Kullimaa k	24° 58' 20"	58° 35' 20"	3,8			1326	1,92			
809	vee2054020	205402	**Kellissaare karjäär**	Kellisaare karjäär	T	Vändra v, Mädara k	25° 13' 0"	58° 41' 58"	3,7			1942	2,85			
810	vee2054030	205403	*nimetu*		T	Vändra v, Kalmaru k Vändra v, Rõusa k	25° 4' 52"	58° 40' 39"	1,6			734	1,64			
811	vee2054040	205404	Aluste kruusakarjäär		T	Vändra v, Aluste k	24° 55' 21"	58° 37' 5"	1,1			675	1,82			
812	vee2054510	205451	**Jaska järv (Olustvere Jaska järv)**	Jaska paisjärv	P	Suure-Jaani v, Jaska k	25° 34' 52"	58° 31' 47"	1,4			809	1,93			l: Jaska o (vee1133600)

Jrk. nr	Registri-kood	Järve-kood	Nimi	Muud nimed	Tüüp	Asukoht	Keskpunkti x koordinaat	Keskpunkti y koordinaat	Pindala (ha)	Pindala saartega (ha)	Saarte arv	Kaldajoone pikkus (m)	Kaldajoone keerukus	Limn. tüüp	VRD tüüp	Seos keskkonnaregistris olevate vooluveekogudega
813	vee2054520	205452	**Pelda järv**	Pelda paisjärv	P	Suure-Jaani v, Jaska k Suure-Jaani v, Kuiavere k	25° 35' 58"	58° 32' 11"	1			833	2,35			l: Jaska o (vee1133600)
814	vee2054540	205454	*nimetu*		P	Suure-Jaani v, Kõidama k Suure-Jaani v, Tällevere k	25° 30' 3"	58° 32' 0"	1,5			590	1,36			
815	vee2054550	205455	Kurnuvere paisjärv		P	Suure-Jaani v, Kurnuvere k	25° 37' 47"	58° 31' 47"	1,6			698	1,56			a: Tääksi o (vee1133500)
816	vee2054560	205456	Tipina veehoidla		T	Suure-Jaani v, Võhmassaare k	25° 31' 0"	58° 37' 32"	12,5			2190	1,75			
817	vee2054570	205457	Tipina veehoidla		T	Suure-Jaani v, Võhmassaare k Türi v, Kahala k	25° 31' 22"	58° 37' 47"	11,2			1716	1,45			
818	vee2054600	205460	**Eidapere järv**	1. Eidapere järv	L	Kehtna v, Reonda k	24° 58' 55"	58° 44' 22"	1,6	1,79	3	1606	3,58			
819	vee2054610	205461	(Kihli karjääri järv)	Kihli karjäär	T	Türi v, Lokuta k	25° 21' 50"	58° 48' 34"	3,9			929	1,33			
820	vee2054620	205462	(Kihli karjääri järv)		T	Türi v, Lokuta k	25° 21' 36"	58° 48' 25"	1,9			678	1,39			
821	vee2054630	205463	(Kihli karjääri järv)		T	Türi v, Lokuta k	25° 21' 18"	58° 48' 17"	4,2			1212	1,67			
822	vee2054640	205464	(Kihli karjääri järv)		T	Türi v, Lokuta k	25° 20' 40"	58° 48' 6"	7,8			1966	1,99			
823	vee2054650	205465	(Kihli karjääri järv)		T	Türi v, Lokuta k	25° 19' 58"	58° 47' 56"	8,5			1615	1,56			
824	vee2054660	205466	*nimetu*		T	Käru v, Jõeküla k	25° 3' 59"	58° 48' 37"	2,3			817	1,52			
825	vee2054670	205467	Käru paisjärv		P	Käru v, Käru alevik	25° 8' 55"	58° 49' 24"	4,1			2405	3,35			l: Ingliste o (vee1129800)
826		205468	Lungu paisjärv		P	Käru v, Lungu k	25° 10' 7"	58° 51' 31"	0,9			529	1,57			l: Käru j (vee1129000)
827	vee2054710	205471	Lokuta paisjärv		P	Türi v, Lokuta k	25° 24' 1"	58° 49' 45"	1			589	1,66			l: Lokuta j (vee1128100)
828	vee2054720	205472	(Liivamäe karjääri järv)		T	Türi v, Pala k	25° 23' 16"	58° 50' 59"	3,5			1366	2,06			
829	vee2054730	205473	(Liivamäe karjääri järv)		T	Türi v, Pala k	25° 23' 10"	58° 50' 45"	2,2			998	1,90			
830	vee2054740	205474	(Liivamäe karjääri järv)		T	Türi v, Pala k	25° 23' 15"	58° 50' 42"	1,1			936	2,52			
831		205475	Laagri paisjärv		P	Türi v, Lokuta k	25° 22' 28"	58° 48' 36"	0,8			461	1,45			a: Lokuta j (vee1128100)
832	vee2054760	205476	(Iidva raba laugas)		L	Türi v, Änari k	25° 17' 29"	58° 51' 0"	1,2	1,27	6	1387	3,57	DY	4	
833	vee2054770	205477	Kolu tiik	Kõltsi karjääri järv	T	Türi v, Kolu k	25° 18' 6"	58° 47' 45"	6,9			1043	1,12			
834	vee2054780	205478	*nimetu*		T	Türi v, Mäeküla k	25° 27' 32"	58° 47' 37"	3,1			1774	2,84			
835	vee2054790	205479	*nimetu*		T	Türi v, Raukla k	25° 31' 44"	58° 45' 52"	2,8			996	1,68			
836	vee2054800	205480	**Jalametsa järv**		L	Imavere v, Jalametsa k	25° 49' 0"	58° 46' 42"	2,9	2,96	1	1696	2,81			
837	vee2054810	205481	Prandi allikas (Prandi Allikajärv)		L	Koigi v, Prandi k	25° 42' 25"	58° 50' 38"	1			822	2,32	AL		v: Prandi j (vee1125700)
838	vee2054820	205482	**Tehisjärv (Roosna-Alliku Tehisjärv)**	Roosna-Alliku tehisjärv	T	Roosna-Alliku v, Allikjärve k	25° 41' 41"	59° 1' 13"	2			796	1,59			a: Pärnu j (vee1123500)
839	vee2054830	205483	**Järva-Jaani järv**		T	Järva-Jaani v, Järva-Jaani alev	25° 52' 18"	59° 2' 25"	6,3			1347	1,51	KE		
840	vee2054880	205488	*nimetu*		T	Türi v, Äiamaa k	25° 35' 40"	58° 48' 35"	1,4			959	2,29			
841	vee2054890	205489	*nimetu*		T	Türi v, Väljaotsa k	25° 34' 33"	58° 45' 59"	1,6			2321	5,18			
842	vee2056110	205611	**(Mõrdama raba laugas)**		L	Vändra v, Viluvere k	24° 50' 55"	58° 35' 57"	1,6			667	1,49	DY	4	
843	vee2056120	205612	**(Mõrdama raba laugas)**	Viluvere järv	L	Vändra v, Viluvere k	24° 51' 31"	58° 35' 23"	1,8			592	1,24	DY		
844	vee2056130	205613	**Hundissaare järv**	Hundisaare järv, Riisa järv, Kikepera järv	L	Tori v, Kildemaa k	24° 56' 22"	58° 24' 41"	1,1			515	1,39			
845		205614	**(Määranõmme tiigid)**	Määranõmme karjäär	T	Tori v, Tohera k	24° 58' 21"	58° 29' 43"	0,9			453	1,35			

Jrk. nr	Registri-kood	Järve-kood	Nimi	Muud nimed	Tüüp	Asukoht	Keskpunkti x koordinaat	Keskpunkti y koordinaat	Pindala (ha)	Pindala saartega (ha)	Saarte arv	Kaldajoone pikkus (m)	Kaldajoone keerukus	Limn. tüüp	VRD tüüp	Seos keskkonnaregistris olevate vooluveekogudega
846	vee2056150	205615	**Raudtee karjäär**		T	Tori v, Selja k	24° 48' 14"	58° 30' 36"	11,1	12,35	8	4271	3,62			
847	vee2056160	205616	**Selja tiik**		T	Tori v, Selja k	24° 49' 25"	58° 31' 26"	2,9	3	3	1139	1,89			
848	vee2056170	205617	**(Muti tiigid)**	Muti karjäär I tiik	T	Tori v, Muti k	24° 50' 2"	58° 32' 1"	2,1			969	1,89			
849		205618	**(Muti tiigid)**	Muti karjäär II tiik	T	Tori v, Muti k	24° 49' 55"	58° 32' 2"	0,9			1149	3,42			
850		205619	**(Muti tiigid)**	Muti karjäär III tiik	T	Tori v, Muti k	24° 49' 58"	58° 32' 7"	0,7			687	2,32			
851	vee2056210	205621	*nimetu*		T	Kaisma v, Metsaküla k	24° 47' 38"	58° 35' 27"	5,3			1893	2,32			
852	vee2056220	205622	*nimetu*		T	Kaisma v, Metsaküla k	24° 47' 38"	58° 35' 18"	1,4			1128	2,69			
853	vee2056230	205623	(Suursoo turbakarjäär)		T	Kaisma v, Metsaküla k	24° 46' 12"	58° 35' 22"	12,1	12,15	2	1663	1,35			
854	vee2056240	205624	(Suursoo turbakarjäär)		T	Kaisma v, Metsaküla k	24° 45' 58"	58° 35' 16"	11,9	11,97	2	1550	1,27			
855	vee2056250	205625	(Suursoo turbakarjäär)		T	Kaisma v, Metsaküla k	24° 45' 7"	58° 35' 22"	3,8			1318	1,91			
856	vee2056260	205626	(Suursoo turbakarjäär)		T	Kaisma v, Metsaküla k	24° 45' 5"	58° 35' 28"	1,5			942	2,17			
857	vee2056270	205627	(Suursoo turbakarjäär)		T	Kaisma v, Metsaküla k	24° 44' 48"	58° 35' 42"	29,6			5665	2,94			
858	vee2056280	205628	(Suursoo turbakarjäär)		T	Kaisma v, Metsaküla k	24° 45' 12"	58° 35' 49"	3,3			1767	2,74			
859	vee2056290	205629	(Suursoo turbakarjäär)		T	Kaisma v, Metsaküla k	24° 44' 23"	58° 35' 45"	2,9			1106	1,83			
860	vee2056310	205631	(Suursoo turbakarjäär)		T	Kaisma v, Metsaküla k	24° 44' 35"	58° 35' 49"	12,4			1604	1,28			
861	vee2056320	205632	(Suursoo turbakarjäär)		T	Kaisma v, Metsaküla k	24° 44' 53"	58° 35' 58"	2,5			1107	1,98			
862	vee2056330	205633	(Suursoo turbakarjäär)		T	Kaisma v, Metsaküla k	24° 45' 18"	58° 36' 3"	1,3			528	1,31			
863	vee2056340	205634	(Suursoo turbakarjäär)		T	Kaisma v, Metsaküla k	24° 45' 20"	58° 36' 7"	1,6			863	1,92			
864	vee2056350	205635	(Suursoo turbakarjäär)		T	Kaisma v, Metsaküla k	24° 43' 47"	58° 35' 50"	7,6			1216	1,24			
865	vee2056360	205636	(Suursoo turbakarjäär)		T	Kaisma v, Metsaküla k	24° 44' 9"	58° 36' 0"	1,3			932	2,31			
866	vee2056370	205637	(Suursoo turbakarjäär)		T	Kaisma v, Metsaküla k	24° 44' 13"	58° 36' 1"	4,3			1124	1,53			
867	vee2056380	205638	(Suursoo turbakarjäär)		T	Kaisma v, Metsaküla k	24° 44' 18"	58° 36' 3"	1,1			880	2,37			
868	vee2056390	205639	(Suursoo turbakarjäär)		T	Kaisma v, Metsaküla k	24° 44' 22"	58° 36' 5"	3,9			1249	1,78			
869	vee2056410	205641	(Suursoo turbakarjäär)		T	Kaisma v, Metsaküla k	24° 44' 31"	58° 36' 9"	4,9			1304	1,66			
870	vee2056420	205642	(Suursoo turbakarjäär)		T	Kaisma v, Metsaküla k	24° 44' 39"	58° 36' 13"	4,8			1163	1,50			
871	vee2056430	205643	(Suursoo turbakarjäär)		T	Kaisma v, Metsaküla k	24° 45' 19"	58° 37' 3"	1,4			755	1,80			
872	vee2056440	205644	(Suursoo turbakarjäär)		T	Kaisma v, Metsaküla k	24° 44' 57"	58° 37' 24"	3,4			1473	2,25			
873	vee2056450	205645	*nimetu*		T	Kaisma v, Metsavere k	24° 42' 43"	58° 38' 34"	1,4			735	1,75			
874	vee2056460	205646	*nimetu*		T	Kaisma v, Metsavere k	24° 42' 36"	58° 38' 37"	1,9			798	1,63			
875	vee2056490	205649	**Selja tiik (Kodesmaa Selja tiik)**	Edasi järved, Langermaa veehoidla	T	Halinga v, Kodesmaa k	24° 29' 32"	58° 37' 45"	2,6	2,76	2	936	1,64			
876	vee2056510	205651	**Tarbja järv**	Tarbja paisjärv	P	Paide v, Tarbja k	25° 34' 55"	58° 55' 53"	18,1	18,4	1	3044	2,02			l: Pärnu j (vee1123500)
877	vee2056160	205654	**(Määranõmme tiigid)**		T	Tori v, Tohera k	24° 58' 28"	58° 29' 49"	1,6			617	1,38			
878	vee2056610	205661	**Paide tehisjärv**	Kirila veehoidla, Mündi paisjärv	P	Paide linn	25° 35' 8"	58° 53' 5"	4,5			932	1,24			a: Esna j (vee1124100)
879	vee2060010	206001	**Saksaveske järv**	Saksaveski paisjärv	P	Karksi v, Polli k	25° 31' 30"	58° 7' 15"	1,9			852	1,74			l: Halliste j (vee1136000)
880	vee2060020	206002	**Paluküla järv**		P	Karksi v, Morna k Karksi v, Tuhalaane k	25° 36' 48"	58° 10' 38"	2,3			1045	1,94			l: Vidva o (vee1141500)
881	vee2060030	206003	**Lilli järv**	Lilli paisjärv, Polli veehoidla	P	Karksi v, Lilli k	25° 33' 12"	58° 0' 15"	2,8	3,05	2	1701	2,87			l: Lilli o (vee1153400)
882	vee2060040	206004	Kassepa järv	Kassepa paisjärv, Kassepa II paisjärv	P	Karksi v, Metsaküla k Karksi v, Univere k	25° 31' 51"	58° 5' 8"	14,4	14,84	1	4639	3,45			l: Pöögle o (vee1136300)
883	vee2060050	206005	Pöögle paisjärv		P	Karksi v, Pöögle k	25° 28' 53"	58° 7' 9"	5,6			2340	2,79	KE		a: Pöögle o (vee1136300)

Jrk. nr	Registri-kood	Järve-kood	Nimi	Muud nimed	Tüüp	Asukoht	Keskpunkti x koordinaat	Keskpunkti y koordinaat	Pindala (ha)	Pindala saartega (ha)	Saarte arv	Kaldajoone pikkus (m)	Kaldajoone keerukus	Limn. tüüp	VRD tüüp	Seos keskkonnaregistris olevate vooluveekogudega
884	vee2060060	206006	Leeli paisjärv	Pöögle 2. paisjärv	P	Karksi v, Leeli k	25° 29' 13"	58° 6' 36"	3,2			1208	1,90			a: Pöögle o (vee1136300)
885		206007	Kutsiku veehoidla		P	Karksi v, Polli k	25° 32' 5"	58° 7' 17"	0,1			111	1,29			a: Kutsiku o (vee1136100)
886		206008	Linnutare paisjärv		P	Karksi v, Polli k	25° 31' 54"	58° 7' 47"	0,9			471	1,40			l: Kutsiku o (vee1136100)
887	vee2060090	206009	**Vahejärv (Paluküla Vahejärv)**		P	Karksi v, Tuhalaane k	25° 37' 1"	58° 10' 40"	1,6	1,62	1	738	1,65			l: Tuhalaane o (vee1141800)
888	vee2060100	206010	**Mäejärv (Paluküla Mäejärv)**		P	Karksi v, Tuhalaane k	25° 37' 17"	58° 10' 47"	2,2			853	1,62			l: Tuhalaane o (vee1141800)
889	vee2062910	206291	**Vanamõisa järv (Pärsti Vanamõisa järv)**	Vanamõisa Saadu paisjärv	P	Pärsti v, Vanamõisa k	25° 29' 12"	58° 26' 47"	6,3			1854	2,08			l: Lemmjõgi (vee1143100)
890	vee2062920	206292	**Riiska järv (Pärsti Riiska järv)**	Riiska paisjärv, 1. Riiska paisjärv	P	Pärsti v, Mustivere k	25° 32' 57"	58° 22' 38"	1,5			577	1,33			a: Kurika pkr (vee1140400)
891	vee2062930	206293	**Mandle järv**	Riiska paisjärv, 2. Riiska paisjärv, Handle paisjärv	P	Pärsti v, Mustivere k	25° 33' 13"	58° 22' 25"	2,5			976	1,74			v: Kurika pkr (vee1140400)
892	vee2062940	206294	Savikoti paisjärv		P	Pärsti v, Savikoti k	25° 28' 44"	58° 25' 23"	4,6			1479	1,95			l: Arumäe o (vee1140500)
893	vee2062950	206295	Pärsti paisjärv		P	Pärsti v, Pärsti k	25° 31' 55"	58° 25' 22"	1,8	1,81	2	929	1,95			a: Valuoja (vee1139400)
894	vee2062960	206296	**Rahetsema järv**	Rahetsema paisjärv, Koigu paisjärv	P	Pärsti v, Vardi k	25° 32' 55"	58° 17' 48"	2,5			1313	2,34			l: Loodi o (vee1140200)
895	vee2062970	206297	Jaanuse paisjärv		P	Pärsti v, Pinska k	25° 32' 22"	58° 20' 35"	1,6			609	1,36			a: Kapsi o (vee1139500)
896	vee2062980	206298	Männa tehisjärv	Rõõsa tehisjärv	T	Pärsti v, Raudna k	25° 27' 59"	58° 20' 48"	6,1	6,31	1	1615	1,84			
897	vee2062990	206299	Raudna tehisjärv	Heimtali tehisjärv	T	Pärsti v, Raudna k	25° 28' 22"	58° 20' 10"	15,9	15,97	1	2506	1,77			
898	vee2063900	206390	**Teotalli laht**	Tentalli laht	L	Varbla v, Paatsalu k	23° 41' 58"	58° 31' 29"	1,5			670	1,54			
899	vee2064100	206410	**Kahvatu laht**	Kahvatulaht	L	Varbla v, Paatsalu k	23° 41' 48"	58° 31' 14"	6,6			1505	1,65	HA	8	
900	vee2064110	206411	*nimetu*		L	Varbla v, Tamba k	23° 41' 16"	58° 29' 48"	2,2			662	1,26			
901	vee2064120	206412	*nimetu*		L	Varbla v, Tamba k	23° 41' 16"	58° 29' 39"	1,3			496	1,23			
902	vee2064130	206413	*nimetu*		L	Varbla v, Tamba k	23° 41' 5"	58° 29' 37"	1,2			469	1,21			
903	vee2064300	206430	**Nedrema järv**	Nedremaa järv	L	Koonga v, Nedrema k	24° 6' 31"	58° 31' 36"	3,1			1474	2,36			
904	vee2064310	206431	**(Urita raba laugas)**	Koodi raba laugas, Koodu raba laugas	L	Koonga v, Nedrema k	24° 4' 4"	58° 33' 16"	1,4	1,5	8	1397	3,33			
905		206432	Rindali paisjärv		P	Audru v, Ahaste k	24° 11' 58"	58° 29' 12"	0,1			152	1,36			l: Oara o (vee1122500)
906	vee2064340	206434	(Laisma raba laugas)		L	Koonga v, Kiisamaa k	24° 14' 51"	58° 29' 48"	1,3			1120	2,77	DY	4	
907	vee2064350	206435	Nurme poldri veehoidla (tiik 1)		T	Audru v, Põldeotsa k	24° 19' 34"	58° 23' 30"	2			1136	2,27			
908	vee2064360	206436	Nurme poldri veehoidla (tiik 2)		T	Audru v, Põldeotsa k	24° 19' 31"	58° 23' 13"	2,1			1142	2,22			
909	vee2064370	206437	**Saunakarjäär (Potsepa Saunakarjäär)**	Potsepa karjäär	T	Audru v, Kõima k	24° 11' 51"	58° 21' 21"	3,3			1471	2,28			
910	vee2064380	206438	**Potsepa karjäär**		T	Audru v, Kõima k	24° 11' 33"	58° 20' 57"	2,8			1001	1,69			
911		206439	Lindi kalatiik		P	Audru v, Kabriste k	24° 17' 1"	58° 20' 12"	0,8	0,86	1	871	2,75			l: Lindi o (vee1121700)
912	vee2064400	206440	**Lavassaare järv**		L	Koonga v, Õepa k	24° 18' 49"	58° 33' 32"	196	196,4	2	7146	1,44	PM	4	v: Audru j (vee1122000)
913	vee2064410	206441	(Kõima raba laugas)		L	Koonga v, Tamme k	24° 16' 45"	58° 35' 25"	1,2			529	1,36	DY	4	
914	vee2064430	206443	Türgi paisjärv		P	Paikuse v, Paikuse alevik	24° 36' 54"	58° 22' 36"	1,4			1356	3,23			l: Sindi o (vee1145300)
915	vee2064450	206445	**Pitsalu tiik**		T	Halinga v, Pitsalu k	24° 24' 31"	58° 33' 29"	2,6			840	1,47			
916	vee2064470	206447	**Valistre tiik**		T	Halinga v, Halinga k Halinga v, Pärnu-Jaagupi alev	24° 31' 56"	58° 36' 30"	5,7			1082	1,28			

Jrk. nr	Registri-kood	Järve-kood	Nimi	Muud nimed	Tüüp	Asukoht	Keskpunkti x koordinaat	Keskpunkti y koordinaat	Pindala (ha)	Pindala saartega (ha)	Saarte arv	Kaldajoone pikkus (m)	Kaldajoone keerukus	Limn. tüüp	VRD tüüp	Seos keskkonnaregistris olevate vooluveekogudega
917	vee2064480	206448	Reiu tiik		T	Paikuse v, Paikuse alevik	24° 36' 6"	58° 21' 47"	3,1			811	1,30			
918	vee2064490	206449	*nimetu*		T	Pärnu linn	24° 35' 35"	58° 21' 43"	1,8			716	1,51			
919	vee2064500	206450	**Lahmuse järv**	Lahmuse paisjärv	P	Suure-Jaani v, Lahmuse k	25° 26' 55"	58° 33' 30"	2,5			986	1,76			l: Lõhavere o (vee1134000)
920	vee2064520	206452	Tammiste paisjärv	Altküla paisjärv	P	Sauga v, Tammiste k	24° 36' 24"	58° 23' 13"	1			862	2,43			a: Pärnu j (vee1123500)
921	vee2064530	206453	*nimetu*		T	Sauga v, Tammiste k	24° 34' 59"	58° 22' 57"	1			710	2,00			
922	vee2064540	206454	*nimetu*		T	Paikuse v, Seljametsa k	24° 38' 14"	58° 20' 14"	2,2			609	1,16			
923	vee2064550	206455	*nimetu*		T	Paikuse v, Seljametsa k	24° 40' 23"	58° 20' 37"	6,8			1224	1,32			
924	vee2064560	206456	*nimetu*		L	Pärnu linn	24° 31' 15"	58° 22' 11"	4,2			2826	3,89			
925	vee2064570	206457	*nimetu*		L	Pärnu linn	24° 29' 8"	58° 22' 41"	8,5	8,68	1	2296	2,22			
926	vee2064580	206458	*nimetu*		L	Pärnu linn	24° 28' 26"	58° 22' 54"	3,3			1693	2,63			
927	vee2064590	206459	*nimetu*		T	Tahkuranna v, Reiu k	24° 36' 8"	58° 17' 49"	2,4	2,44	1	733	1,33			
928		206461	**Lõhavere järv**	Lõhavere paisjärv, Pähovere järv, Nigula järv	P	Suure-Jaani v, Lõhavere k Suure-Jaani v, Päraküla k	25° 28' 25"	58° 32' 39"	0,6			288	1,05	KE	1	l: Lõhavere o (vee1134000)
929	vee2064620	206462	**Väike-Nedrema järv**		L	Koonga v, Nedrema k	24° 6' 22"	58° 31' 32"	1,6			710	1,58			
930	vee2064630	206463	(Urita raba laugas)		L	Koonga v, Nedrema k	24° 3' 52"	58° 33' 11"	1,6	1,67	5	2075	4,63	DY	4	
931	vee2064640	206464	(Urita raba laugas)		L	Koonga v, Nedrema k	24° 3' 46"	58° 33' 19"	1,1	1,12	1	1047	2,82	DY	4	
932	vee2064700	206470	Suure-Jaani paisjärv		P	Suure-Jaani v, Suure-Jaani vallasisene linn	25° 28' 11"	58° 32' 0"	5,9			1562	1,81	MF	2	l: Ängi o (vee1134200)
933	vee2064710	206471	Nuutre-Kõpu paisjärv		P	Suure-Jaani v, Nuutre k	25° 28' 28"	58° 31' 45"	3,1			1048	1,68			l: Ängi o (vee1134200)
934	vee2064720	206472	Engi tiik		T	Suure-Jaani v, Ängi k	25° 26' 16"	58° 32' 46"	1,6			624	1,39			
935	vee2064730	206473	*nimetu*		T	Suure-Jaani v, Jälevere k	25° 25' 44"	58° 34' 58"	1,3	1,32	1	687	1,70			
936	vee2064740	206474	Hommiku paisjärv		P	Suure-Jaani v, Epra k	25° 27' 31"	58° 29' 56"	1,1	1,11	1	516	1,39			a: Lesti o (vee1143500)
937		206475	Võlli paisjärv		P	Suure-Jaani v, Võlli k	25° 19' 48"	58° 29' 59"	0,4			312	1,39			l: Lemmjõgi (vee1143100)
938		207111	**Tihemetsa paisjärv**		P	Saarde v, Tihemetsa alevik	25° 2' 32"	58° 8' 39"	0,7			442	1,49			a: Alva j (vee1138400)
939	vee2071150	207115	Punapargi paisjärv		P	Saarde v, Tihemetsa alevik	25° 2' 8"	58° 8' 21"	1,1			959	2,58			a: Alva j (vee1138400)
940	vee2071220	207122	**Sillaotsa järv (Saarde Sillaotsa järv)**	Sillaotsa paisjärv	P	Saarde v, Saarde k	24° 58' 5"	58° 7' 45"	4,9			1380	1,76			a: Humalaste j (vee1146400)
941	vee2071230	207123	**Kamali järv**	Kamali paisjärv	P	Saarde v, Kamali k	25° 10' 17"	58° 12' 32"	13,9			3596	2,72			l: Tõlla o (vee1137300)
942	vee2071240	207124	**Tõlla järv**	Tõlla paisjärv	P	Saarde v, Tõlla k	25° 6' 56"	58° 10' 23"	4,9			2172	2,77			l: Tõlla o (vee1137300)
943	vee2071250	207125	*nimetu*		T	Saarde v, Kamali k	25° 12' 50"	58° 12' 53"	1,8			624	1,31			
944	vee2073010	207301	**Aasa paisjärv**		P	Sauga v, Räägu k	24° 32' 59"	58° 28' 13"	6,1			5469	6,25			l: Räägu o (vee1150600)
945	vee2073020	207302	*nimetu*		T	Sauga v, Kilksama k	24° 32' 37"	58° 26' 11"	1,4			505	1,20			
946	vee2073030	207303	*nimetu*		T	Sauga v, Kilksama k	24° 33' 54"	58° 26' 19"	1,8			1556	3,27			
947	vee2073040	207304	*nimetu*		T	Tori v, Kõrsa k Tori v, Urumarja k	24° 43' 39"	58° 24' 49"	7,3			1340	1,40			
948	vee2073050	207305	*nimetu*		T	Sauga v, Kilksama k	24° 32' 51"	58° 26' 13"	1,6			538	1,20			
949	vee2073400	207340	**Tõhela järv**		L	Tõstamaa v, Männikuste k Tõstamaa v, Rammuka k Tõstamaa v, Tõhela k	23° 59' 36"	58° 25' 15"	338,5	340,1	3	12021	1,84	MF	2	v: Paadrema j (vee1119600)
950		207341	**(Võlla raba laugas)**		L	Audru v, Soeva k	24° 3' 1"	58° 27' 54"	0,7	0,74	2	684	2,31	DY	4	
951		207342	**(Võlla raba laugas)**		L	Audru v, Soeva k	24° 1' 24"	58° 29' 7"	0,9			771	2,29	DY	4	
952	vee2073430	207343	(Nätsi raba laugas)		L	Audru v, Soeva k	24° 3' 14"	58° 28' 3"	1,5			816	1,88	DY	4	

Jrk. nr	Registri-kood	Järve-kood	Nimi	Muud nimed	Tüüp	Asukoht	Keskpunkti x koordinaat	Keskpunkti y koordinaat	Pindala (ha)	Pindala saartega (ha)	Saarte arv	Kaldajoone pikkus (m)	Kaldajoone keerukus	Limn. tüüp	VRD tüüp	Seos keskkonnaregistris olevate vooluveekogudega
953		207344	**(Võlla raba laugas)**		L	Audru v, Soeva k	24° 6' 2"	58° 25' 14"	0,5			508	2,03	DY	4	
954	vee2073450	207345	**(Võlla raba laugas)**		L	Audru v, Soeva k	24° 3' 2"	58° 28' 14"	9,8	10,19	14	5394	4,86	DY	4	
955	vee2073460	207346	(Nätsi raba laugas)		L	Audru v, Soeva k	24° 3' 2"	58° 28' 6"	1,4	1,52	4	1299	3,10	DY	4	
956	vee2073470	207347	(Nätsi raba laugas)		L	Audru v, Soeva k	24° 2' 54"	58° 28' 5"	1,3	1,41	6	1356	3,35	DY	4	
957	vee2073480	207348	(Nätsi raba laugas)		L	Audru v, Soeva k	24° 3' 16"	58° 28' 40"	1,2	1,22	2	1101	2,84	DY	4	
958	vee2073490	207349	(Nätsi raba laugas)		L	Audru v, Soeva k	24° 1' 53"	58° 28' 47"	1,9			1524	3,12	DY	4	
959	vee2073530	207353	(Nätsi raba laugas)		L	Audru v, Soeva k	24° 1' 39"	58° 29' 13"	1,2			870	2,24	DY	4	
960	vee2073540	207354	(Nätsi raba laugas)		L	Audru v, Soeva k	24° 1' 18"	58° 29' 3"	2,3			2021	3,76	DY	4	
961	vee2073560	207356	(Nätsi raba laugas)		L	Audru v, Soeva k	24° 4' 45"	58° 29' 58"	1			646	1,82	DY	4	
962	vee2073570	207357	(Nätsi raba laugas)		L	Audru v, Soeva k	24° 4' 58"	58° 30' 4"	1,4			1128	2,69	DY	4	
963	vee2073580	207358	(Nätsi raba laugas)		L	Audru v, Soeva k	24° 4' 38"	58° 30' 16"	1,2			817	2,10	DY	4	
964	vee2073590	207359	(Nätsi raba laugas)		L	Audru v, Soeva k	24° 4' 17"	58° 30' 14"	1,3			1097	2,71	DY	4	
965	vee2073600	207360	**Kildu järv**	Kildu veskijärv	P	Suure-Jaani v, Kildu k	25° 24' 47"	58° 28' 45"	2,7			1483	2,55			l: Lemmjõgi (vee1143100)
966	vee2073610	207361	(Nätsi raba laugas)		L	Audru v, Soeva k	24° 3' 54"	58° 30' 20"	1			1210	3,41	DY	4	
967	vee2073620	207362	(Nätsi raba laugas)		L	Audru v, Soeva k	24° 3' 40"	58° 30' 25"	1,4	1,41	1	1387	3,31	DY	4	
968	vee2073630	207363	(Nätsi raba laugas)		L	Audru v, Soeva k	24° 3' 48"	58° 30' 31"	2,2			1835	3,49	DY	4	
969	vee2073640	207364	(Nätsi raba laugas)		L	Audru v, Soeva k	24° 4' 0"	58° 30' 35"	1,1			956	2,57	DY	4	
970	vee2073650	207365	(Nätsi raba laugas)		L	Audru v, Soeva k	24° 3' 30"	58° 30' 34"	1,3	1,37	3	975	2,41	DY	4	
971	vee2073660	207366	(Nätsi raba laugas)		L	Audru v, Soeva k	24° 3' 33"	58° 30' 38"	1			556	1,57	DY	4	
972	vee2073670	207367	(Nätsi raba laugas)		L	Audru v, Soeva k	24° 3' 29"	58° 30' 51"	1,2			738	1,90	DY	4	
973	vee2073680	207368	(Nätsi raba laugas)		L	Audru v, Soeva k	24° 3' 23"	58° 30' 51"	1,4			1127	2,69	DY	4	
974	vee2073690	207369	(Nätsi raba laugas)		L	Audru v, Soeva k	24° 2' 59"	58° 30' 42"	1,4			1263	3,01	DY	4	
975	vee2073710	207371	(Nätsi raba laugas)		L	Audru v, Soeva k	24° 2' 48"	58° 30' 36"	5,5			3772	4,54	DY	4	
976	vee2073720	207372	(Nätsi raba laugas)		L	Audru v, Soeva k	24° 2' 48"	58° 30' 48"	1,4			987	2,35	DY	4	
977	vee2073730	207373	(Nätsi raba laugas)		L	Audru v, Soeva k	24° 2' 39"	58° 30' 30"	1,8			1347	2,83	DY	4	
978	vee2073740	207374	(Nätsi raba laugas)		L	Audru v, Soeva k	24° 2' 29"	58° 30' 30"	1			951	2,68	DY	4	
979	vee2073750	207375	(Nätsi raba laugas)		L	Audru v, Soeva k	24° 2' 20"	58° 30' 44"	2,2			1787	3,40	DY	4	
980	vee2073760	207376	(Nätsi raba laugas)		L	Audru v, Soeva k	24° 2' 9"	58° 30' 43"	1			846	2,39	DY	4	
981	vee2073770	207377	(Nätsi raba laugas)		L	Audru v, Soeva k	24° 2' 2"	58° 30' 38"	1,2			1000	2,58	DY	4	
982	vee2073780	207378	(Nätsi raba laugas)		L	Audru v, Soeva k	24° 1' 52"	58° 30' 31"	1			615	1,73	DY	4	
983	vee2073790	207379	(Nätsi raba laugas)		L	Audru v, Soeva k	24° 1' 49"	58° 30' 26"	1,2	1,48	2	1204	3,10	DY	4	
984		207392	Valgeraba laugas		L	Suure-Jaani v, Sandra k	25° 11' 37"	58° 26' 47"	0,9	0,92	1	816	2,43	DY	4	
985	vee2073930	207393	**Ördi järv**	Öördi järv	L	Kõpu v, Iia k	25° 10' 31"	58° 22' 41"	6			973	1,12	DY	4	
986		207394	**(Kuresoo laugas)**		L	Suure-Jaani v, Sandra k	25° 8' 52"	58° 29' 32"	0,8			934	2,95	DY	4	
987	vee2073950	207395	(Suitsna raba laugas)		L	Suure-Jaani v, Sandra k	25° 6' 26"	58° 29' 22"	1,2			792	2,04	DY	4	
988	vee2073960	207396	(Suitsna raba laugas)		L	Suure-Jaani v, Sandra k	25° 3' 31"	58° 29' 53"	1			753	2,12	DY	4	
989	vee2073970	207397	*nimetu*		T	Kõpu v, Tipu k	25° 2' 4"	58° 24' 32"	1			620	1,75			
990	vee2073990	207399	(Valgeraba laugas)		L	Suure-Jaani v, Sandra k	25° 15' 48"	58° 26' 13"	1,2			1555	4,00	DY	4	
991	vee2074000	207400	**Auksi järv**		L	Saarepeedi v, Auksi k	25° 35' 18"	58° 27' 47"	8,1			1272	1,26	KE	3	s: Uueveski o (vee1139200) v: Uueveski o (vee1139200)
992	vee2074010	207401	**Tääksi järv**	Tääksi paisjärv	P	Suure-Jaani v, Tääksi k	25° 37' 37"	58° 30' 47"	3,5	4,08	3	2006	3,02			l: Tääksi o (vee1133500)
993		207402	**Ülde tiik**		T	Suure-Jaani v, Ülde k	25° 39' 59"	58° 31' 7"	0,6			479	1,74			

Jrk. nr	Registri-kood	Järve-kood	Nimi	Muud nimed	Tüüp	Asukoht	Keskpunkti x koordinaat	Keskpunkti y koordinaat	Pindala (ha)	Pindala saartega (ha)	Saarte arv	Kaldajoone pikkus (m)	Kaldajoone keerukus	Limn. tüüp	VRD tüüp	Seos keskkonnaregistris olevate vooluveekogudega
994	vee2074040	207404	**Papioru tiik**	Papioja järv	P	Suure-Jaani v, Olustvere alevik	25° 33' 41"	58° 33' 37"	1,1			428	1,15			
995	vee2074100	207410	**Pingu järv**	Tingo järv	L	Saarepeedi v, Tõnissaare k	25° 42' 49"	58° 27' 24"	5,2			984	1,22			
996	vee2074200	207420	**Võistre järv**	Võistvere järv	L	Saarepeedi v, Võistre k	25° 35' 24"	58° 26' 23"	9,6			1465	1,33	KE	2	l: Uueveski o (vee1139200)
997	vee2074600	207460	**Pärsti järv**	Pärsti Veskijärv, Pärsti Väikejärv, Ajajärv	L	Pärsti v, Pärsti k	25° 32' 13"	58° 25' 13"	4,1	4,15	1	939	1,31			
998	vee2074700	207470	**Kuuni järv**	Pärsti järv, Pärsti Valuoja Suurjärv	L	Pärsti v, Pärsti k	25° 32' 32"	58° 24' 47"	16,8	16,86	1	2624	1,81	HY	3	v: Valuoja (vee1139400)
999	vee2074800	207480	**Karula järv**	Uue-Võidu järv	L	Saarepeedi v, Aindu k Saarepeedi v, Karula k	25° 36' 1"	58° 23' 50"	22			3014	1,81	KE	3	l: Uueveski o (vee1139200)
1000	vee2074810	207481	Peetrimõisa paisjärv		P	Saarepeedi v, Peetrimõisa k	25° 36' 3"	58° 23' 0"	1,9			602	1,23			a: Uueveski o (vee1139200)
1001		207482	Tobra alumine veehoidla		P	Saarepeedi v, Tobraselja k	25° 35' 58"	58° 24' 45"	0,4			407	1,82			a: Uueveski o (vee1139200)
1002		207483	Tobra ülemine veehoidla		P	Saarepeedi v, Tobraselja k	25° 36' 13"	58° 25' 2"	0,3			270	1,39			a: Uueveski o (vee1139200)
1003		207491	Pühajärv (Parika Pühajärv)		L	Suure-Jaani v, Kuhjavere k	25° 46' 5"	58° 30' 38"	0,6			297	1,08			
1004	vee2074930	207493	*nimetu*		T	Kolga-Jaani v, Järtsaare k	25° 48' 48"	58° 33' 10"	2,6			1257	2,20			
1005	vee2074940	207494	*nimetu*		T	Kolga-Jaani v, Järtsaare k	25° 51' 38"	58° 34' 8"	1			632	1,78			a: Järtsaare pkr (vee1133300)
1006	vee2074950	207495	Venevere tiik		T	Kõo v, Venevere k	25° 43' 45"	58° 36' 7"	2,8			912	1,54			
1007	vee2075000	207500	**Väikejärv (Parika Väikejärv)**		L	Suure-Jaani v, Kuhjavere k	25° 45' 24"	58° 29' 29"	4,7			971	1,26			
1008	vee2075010	207501	*nimetu*		T	Suure-Jaani v, Aimla k	25° 42' 59"	58° 29' 3"	1			608	1,72			l: Parika o (vee1132800)
1009	vee2075610	207561	**Surjupera järv**	Surjupera paisjärv	P	Surju v, Surju k	24° 45' 14"	58° 13' 8"	1			869	2,45			a: Surju o (vee1146600)
1010	vee2075620	207562	**Surju järv**	Surju paisjärv	P	Surju v, Surju k	24° 42' 37"	58° 14' 3"	4,8	5,33	2	2263	2,91			l: Surju o (vee1146600)
1011	vee2075920	207592	**Kerita järv**	Kerita paisjärv	P	Suure-Jaani v, Kerita k Suure-Jaani v, Võivaku k	25° 34' 30"	58° 29' 52"	5,8			2207	2,59			l: Jaska o (vee1133600)
1012	vee2075930	207593	**Sillaotsa järv (Vihi Sillaotsa järv)**	Sillaotsa paisjärv	P	Suure-Jaani v, Vihi k	25° 23' 23"	58° 34' 30"	1,1	1,11	1	461	1,24			a: Lõhavere o (vee1134000)
1013	vee2078210	207821	**Veelikse järv**	Veelikse paisjärv	P	Saarde v, Veelikse k	24° 51' 39"	58° 2' 17"	2,5			1190	2,12			l: Veelikse o (vee1145500)
1014	vee2078220	207822	**Rae järv**	Rae paisjärv	P	Saarde v, Laiksaare k Saarde v, Marina k	24° 46' 10"	58° 7' 0"	9,8			3948	3,56			l: Ura j (vee1148100)
1015	vee2078230	207823	**Laiksaare järv**	Asuja paisjärv, Kaalu paisjärv	P	Saarde v, Laiksaare k	24° 40' 11"	58° 5' 42"	1,1			567	1,53			l: Rannametsa j (vee1150800)
1016	vee2078240	207824	Kivilöövi paisjärv	Lamboja veehoidla, Löövi paisjärv, Leevi paisjärv	P	Saarde v, Veelikse k	24° 52' 18"	58° 1' 12"	2,8			957	1,61			l: Lamboja (vee1145600)
1017	vee2082100	208210	**Umbjärv (Vaiste Umbjärv)**		L	Varbla v, Vaiste k	23° 51' 47"	58° 22' 4"	2,6			651	1,14			
1018	vee2082110	208211	Riisipere lõpp		L	Varbla v, Matsi k Varbla v, Saulepi k	23° 46' 15"	58° 21' 40"	11,2			3069	2,59			
1019	vee2082120	208212	Lõpe järv		L	Varbla v, Kadaka k Varbla v, Rannaküla k	23° 41' 15"	58° 26' 18"	6,4			1515	1,69			
1020	vee2082200	208220	**Vaiste järv (Vaiste**	Vaistu Suurjärv, Lahtjärv	L	Varbla v, Vaiste k	23° 52' 35"	58° 21' 40"	2,7			1037	1,78	MF		
1021	vee2082210	208221	**Vaiste järv (Vaiste läänejärv)**	Vaistu Suurjärv, Lahtjärv	L	Varbla v, Vaiste k	23° 52' 19"	58° 21' 35"	1,1			658	1,77	HA	8	
1022	vee2082220	208222	**Vaiste järv (Vaiste lõunajärv)**	Vaistu Suurjärv, Lahtjärv	L	Varbla v, Vaiste k	23° 52' 27"	58° 21' 29"	1,5			768	1,77			

Jrk. nr	Registri-kood	Järve-kood	Nimi	Muud nimed	Tüüp	Asukoht	Keskpunkti x koordinaat	Keskpunkti y koordinaat	Pindala (ha)	Pindala saartega (ha)	Saarte arv	Kaldajoone pikkus (m)	Kaldajoone keerukus	Limn. tüüp	VRD tüüp	Seos keskkonnaregistris olevate vooluveekogudega
1023	vee2082300	208230	**Ermistu järv**	Tõstamaa järv, Ärmistu järv, Mõisajärv, Härmesi järv	L	Tõstamaa v, Ermistu k Tõstamaa v, Rammuka k Tõstamaa v, Ranniku k	23° 58' 54"	58° 22' 16"	456,2	459,8	14	19545	2,58	MF	2	v: Tõstamaa j (vee1121100)
1024	vee2082330	208233	*nimetu*		T	Audru v, Liu k Tõstamaa v, Kavaru k	24° 13' 17"	58° 16' 32"	1			389	1,10			
1025	vee2082340	208234	*nimetu*		L	Tõstamaa v, Peerni k	24° 8' 55"	58° 15' 21"	1,4			603	1,44			
1026	vee2082350	208235	*nimetu*		L	Tõstamaa v, Lao k	24° 5' 17"	58° 14' 55"	1,4			536	1,28			
1027	vee2082360	208236	*nimetu*		T	Tõstamaa v, Alu k	24° 2' 33"	58° 24' 49"	2,1			733	1,43			
1028		208260	**Ueveski järv**	Ueveski paisjärv	P	Viljandi linn	25° 36' 44"	58° 22' 26"	0,5			518	2,07			l: Ueveski o (vee1139200)
1029	vee2082700	208270	**Kösti järv**	Kösti Veskijärv, Kösti paisjärv, Kõsti veskijärv	P	Viljandi linn	25° 37' 22"	58° 22' 1"	1,1			587	1,58			l: Ueveski o (vee1139200)
1030	vee2082800	208280	**Viljandi järv**		L	Viljandi linn	25° 35' 30"	58° 20' 51"	155,7	156,8	4	12689	2,87	KE	3	s: Valuoja (vee1139400) v: Kapsi o (vee1139500)
1031	vee2082810	208281	Kirikumõisa järv	Kirikumõisa tiik	T	Pärsti v, Pinska k	25° 33' 12"	58° 21' 53"	2,6			1525	2,67			
1032		208282	Alustre-Päärna veehoidla		P	Pärsti v, Alustre k	25° 28' 16"	58° 22' 10"	0,1			167	1,49			l: Kurika pkr (vee1140400)
1033	vee2082830	208283	*nimetu*		T	Pärsti v, Puiatu k	25° 23' 31"	58° 21' 32"	1	1,05	1	1191	3,36			l: opere o (vee1142600)
1034	vee2082840	208284	Väike-Kõpu tiik		T	Pärsti v, Väike-Kõpu k	25° 22' 39"	58° 23' 4"	1			549	1,55			
1035		208285	Vanaveski paisjärv (Kõpu Vanaveski paisjärv)		P	Kõpu v, Vanaveski k	25° 20' 0"	58° 21' 46"	0,7	0,78	1	761	2,57			l: Kõpu j (vee1140900)
1036		208286	Kõssa paisjärv		P	Pärsti v, Kiini k	25° 21' 20"	58° 20' 8"	0,8			531	1,67			a: Kõssa o (vee1142400)
1037	vee2082870	208287	Kõpu paisjärv	Kõpu keskuse 2 tiiki	P	Kõpu v, Kõpu alevik	25° 18' 9"	58° 19' 45"	1,7			1191	2,58			a: Kõpu j (vee1140900)
1038		208291	(EKSEKO tiigid)		T	Viiratsi v, Mäeltküla k	25° 39' 3"	58° 20' 44"	0,9			373	1,11			
1039	vee2082920	208292	(EKSEKO tiigid)		T	Viiratsi v, Mäeltküla k	25° 39' 4"	58° 20' 40"	1,1			406	1,09			
1040		208293	(Viiratsi paisjärved)		P	Viiratsi v, Viiratsi alevik	25° 38' 19"	58° 21' 27"	0,5			385	1,54			a: Ueveski o (vee1139200)
1041		208294	(Viiratsi paisjärved)		P	Viiratsi v, Viiratsi alevik	25° 38' 13"	58° 21' 29"	0,2			184	1,16			a: Ueveski o (vee1139200)
1042		208295	(Viiratsi paisjärved)		P	Viiratsi v, Viiratsi alevik	25° 38' 12"	58° 21' 32"	0,3			248	1,28			a: Ueveski o (vee1139200)
1043		208296	(Viiratsi paisjärved)		P	Viiratsi v, Viiratsi alevik	25° 38' 12"	58° 21' 36"	0,5			343	1,37			a: Ueveski o (vee1139200)
1044	vee2083100	208310	**Valgjärv (Laose Valgjärv)**	Laose Valgejärv, Laose järv	L	Viiratsi v, Mäeltküla k	25° 39' 47"	58° 19' 33"	4,1			1185	1,65	HY	2	v: Sooba o (vee1139800)
1045	vee2083150	208315	Sakala tiigid		T	Viiratsi v, Vardja k	25° 38' 58"	58° 19' 19"	1,5			527	1,21			
1046		208316	Sakala tiigid		T	Viiratsi v, Vardja k	25° 38' 52"	58° 19' 23"	0,8			345	1,09			
1047	vee2083600	208360	**Sinialliku järv**	Siniallika järv	L	Pärsti v, Sinialliku k	25° 33' 17"	58° 18' 23"	6,2			1618	1,83	KE	1	
1048	vee2083610	208361	Särevere paisjärv		P	Türi v, Särevere alevik	25° 25' 36"	58° 47' 3"	1,3	1,45	1	944	2,34			l: Prandi j (vee1125700)
1049	vee2083620	208362	**Jändja paisjärv**		P	Türi v, Jändja k	25° 19' 41"	58° 45' 15"	3,5	6,24	6	3732	5,63			l: Pärnu j (vee1123500)
1050	vee2083630	208363	Ramsi tehisjärv		T	Pärsti v, Ramsi alevik Pärsti v, Sinialliku k	25° 32' 55"	58° 18' 28"	3			917	1,49			a: Sinialliku o (vee1139900)
1051		208364	Sinialliku kalatiigid (Raudna Sinialliku kalatiigid)		P	Paistu v, Intsu k Pärsti v, Vardi k	25° 33' 33"	58° 17' 59"	0,6			755	2,75			l: Loodi o (vee1140200)
1052	vee2083700	208370	**Kõlu järv**	Kõlujärv, Hintsu järv, Milistvere järv	L	Paistu v, Intsu k	25° 37' 29"	58° 18' 2"	4,1			1057	1,47			l: Everti o (vee1139600)
1053	vee2083710	208371	**Türi järv**	Türi paisjärv	P	Türi v, Türi vallasisene linn	25° 26' 32"	58° 48' 31"	6,4	6,72	1	1363	1,52			a: Pärnu j (vee1123500)
1054	vee2083720	208372	Pombre karjäär		T	Paistu v, Lolu k	25° 38' 10"	58° 18' 12"	3,4			1268	1,94			
1055		208373	Kulu järv		T	Paistu v, Lolu k	25° 39' 32"	58° 18' 1"	0,6			358	1,30			

Jrk. nr	Registri-kood	Järve-kood	Nimi	Muud nimed	Tüüp	Asukoht	Keskpunkti x koordinaat	Keskpunkti y koordinaat	Pindala (ha)	Pindala saartega (ha)	Saarte arv	Kaldajoone pikkus (m)	Kaldajoone keerukus	Limn. tüüp	VRD tüüp	Seos keskkonnaregistris olevate vooluveekogudega
1056		208374	Vasila veehoidla		P	Paistu v, Lolu k Paistu v, Viisuküla k	25° 40' 31"	58° 17' 52"	0,2			239	1,51			l: Everti o (vee1139600)
1057	vee2087110	208711	**Tammeveski järv**	Tammeveski paisjärv	P	Suure-Jaani v, Kobruvere k	25° 26' 16"	58° 28' 29"	3,2	3,46	1	2025	3,19			l: Lemmjõgi (vee1143100)
1058		208712	**Paistu järv**	Paistu paisjärv	P	Suure-Jaani v, Ivaski k	25° 23' 54"	58° 25' 51"	0,8			586	1,85			l: Vastemõisa o (vee1140700)
1059	vee2087130	208713	**Kobruvere paisjärv**	Kalju paisjärv	P	Suure-Jaani v, Kobruvere k	25° 26' 40"	58° 27' 52"	1,8	1,88	2	1003	2,11			l: Lemmjõgi (vee1143100)
1060	vee2087150	208715	**Vastemõisa järv**	Vastemõisa paisjärv	P	Suure-Jaani v, Vastemõisa k	25° 26' 38"	58° 26' 22"	4,1	4,14	1	1455	2,03			l: Vastemõisa o (vee1140700)
1061	vee2087180	208718	**Poolaka järv**	Poolaka paisjärv	P	Suure-Jaani v, Ivaski k	25° 21' 58"	58° 25' 13"	1,5	1,53	1	1081	2,49			l: Vastemõisa o (vee1140700)
1062	vee2089400	208940	**Turva järv**	Turvajärv, Turbajärv,	L	Pärsti v, Vardi k	25° 29' 38"	58° 16' 39"	3,6			845	1,26			
1063		208941	Turva karjäär		T	Pärsti v, Turva k	25° 28' 33"	58° 17' 10"	0,2			162	1,02			
1064	vee2089500	208950	**Päidre järv**	Tagametsa järv	L	Halliste v, Päidre k Pärsti v, Vardi k	25° 30' 12"	58° 16' 31"	21,7			3059	1,85	MF	2	l: Päidre o (vee1142100)
1065	vee2089620	208962	**Valgeraba järv**		L	Saarde v, Kanaküla k	25° 0' 3"	58° 16' 56"	1,7			559	1,21			
1066	vee2089630	208963	*nimetu*		T	Kõpu v, Tipu k	25° 7' 39"	58° 19' 52"	1			443	1,25			
1067	vee2089640	208964	(Suuremetsa raba laugas)		L	Kõpu v, Tipu k	24° 59' 17"	58° 21' 38"	1,4			1144	2,73	DY	4	
1068	vee2089650	208965	(Suuremetsa raba laugas)		L	Kõpu v, Tipu k	24° 59' 19"	58° 21' 30"	2,4	2,53	5	2075	3,78	DY	4	
1069	vee2089700	208970	**Õisu järv**		L	Halliste v, Ereste k Halliste v, Kaarli k Halliste v, Mõõnaste k	25° 31' 13"	58° 12' 22"	193,7			6985	1,42	KE	2	l: Kõpu j (vee1140900) s: Raadi o (vee1141200) s: Vidva o (vee1141500)
1070	vee2089710	208971	**Paala järv**	Valuoja paisjärv	P	Viljandi linn	25° 35' 20"	58° 22' 15"	5,5			1302	1,57			l: Valuoja (vee1139400)
1071		208980	Samblajärv (Viisu Samblajärv)	Lohujärv, Laijärv, Lähkrujärv	L	Paistu v, Lolu k	25° 39' 2"	58° 17' 31"	0,5			270	1,08			
1072		209000	Ulli järv	Lähkrujärv, Kõverjärv, Koplijärv	L	Paistu v, Lolu k	25° 39' 11"	58° 17' 26"	0,1			125	1,12			
1073		209001	Ulli järv		L	Paistu v, Lolu k	25° 38' 55"	58° 17' 26"	0,4			232	1,03			
1074	vee2090030	209003	*nimetu*		T	Paistu v, Viisuküla k	25° 39' 45"	58° 17' 21"	1,3			702	1,74			
1075	vee2090100	209010	**Kõverjärv (Pulli Kõverjärv)**	Viisu Kõverjärv, Kõverik, Pikkjärv	L	Paistu v, Lolu k	25° 38' 56"	58° 17' 19"	1,3			713	1,76			
1076	vee2090310	209031	Pirmastu paisjärv		P	Paistu v, Viisuküla k	25° 41' 16"	58° 16' 58"	1,7	1,93	1	970	2,10			a: Everti o (vee1139600)
1077	vee2090600	209060	**Aidu järv**	Loodi Suurjärv	L	Paistu v, Aidu k	25° 36' 20"	58° 14' 35"	5,8			1227	1,44			l: Sinialliku o (vee1139900)
1078	vee2090800	209080	**Veskejärv (Õisu Veskejärv)**	Õisu Veskijärv, Õisu paisjärv	P	Halliste v, Õisu alevik	25° 32' 47"	58° 12' 11"	3	3,02	1	1024	1,67	KE		l: Vidva o (vee1141500)
1079	vee2091000	209100	**Kalvre järv**	Kalvre veskijärv	P	Halliste v, Kalvre k	25° 34' 15"	58° 12' 3"	1,8			1009	2,12			l: Vidva o (vee1141500)
1080	vee2093710	209371	Väätsa paisjärv		P	Väätsa v, Väätsa alevik	25° 27' 23"	58° 53' 36"	5,9	7,71	1	3549	4,12			l: Lokuta j (vee1128100)
1081	vee2096100	209610	(Tolkuse raba laugas)		L	Tahkuranna v, Piirumi k	24° 31' 21"	58° 9' 56"	1,2			655	1,69	DY		
1082		209620	(Tolkuse raba laugas)		L	Tahkuranna v, Piirumi k	24° 31' 25"	58° 9' 38"	0,2			231	1,46	DY	4	
1083		209630	(Tolkuse raba laugas)		L	Häädemeeste v, Rannametsa k	24° 31' 16"	58° 8' 21"	0,5			616	2,46	DY	4	
1084	vee2096510	209651	**Saarde paisjärv**	Kirikujärv, Kilingi-Nõmme paisjärv, Nõmme paisjärv	P	Saarde v, Saarde k	24° 58' 18"	58° 8' 31"	6,1			1731	1,98			l: Humalaste j (vee1146400)
1085	vee2096640	209664	*nimetu*		L	Tahkuranna v, Piirumi k	24° 28' 10"	58° 10' 17"	1			451	1,27			
1086	vee2096650	209665	*nimetu*		T	Tahkuranna v, Piirumi k	24° 28' 9"	58° 10' 42"	6,9	7,36	1	1706	1,83			

Jrk. nr	Registri-kood	Järve-kood	Nimi	Muud nimed	Tüüp	Asukoht	Keskpunkti x koordinaat	Keskpunkti y koordinaat	Pindala (ha)	Pindala saartega (ha)	Saarte arv	Kaldajoone pikkus (m)	Kaldajoone keerukus	Limn. tüüp	VRD tüüp	Seos keskkonnaregistris olevate vooluveekogudega
1087	vee2096660	209666	*nimetu*		T	Tahkuranna v, Piirumi k	24° 27' 57"	58° 10' 42"	1,2			1184	3,05			
1088	vee2096670	209667	*nimetu*		T	Tahkuranna v, Piirumi k	24° 27' 50"	58° 10' 39"	1			634	1,79			
1089	vee2096680	209668	*nimetu*		T	Tahkuranna v, Piirumi k	24° 28' 2"	58° 10' 50"	1,1			584	1,57			
1090	vee2096690	209669	*nimetu*		T	Tahkuranna v, Piirumi k	24° 27' 41"	58° 10' 49"	8,2			1517	1,49			
1091	vee2096710	209671	*nimetu*		T	Tahkuranna v, Piirumi k	24° 28' 13"	58° 11' 0"	9,5			1522	1,39			
1092	vee2096720	209672	*nimetu*		T	Tahkuranna v, Piirumi k	24° 27' 46"	58° 11' 1"	10,3	10,45	1	1490	1,31			
1093	vee2096730	209673	*nimetu*		T	Tahkuranna v, Piirumi k	24° 27' 55"	58° 11' 9"	1			577	1,63			
1094	vee2096740	209674	*nimetu*		L	Tahkuranna v, Võiste alevik	24° 28' 10"	58° 12' 15"	11,2			3964	3,34			
1095	vee2096750	209675	*nimetu*		T	Tahkuranna v, Leina k	24° 30' 12"	58° 12' 44"	2,3			1132	2,11			
1096	vee2096760	209676	*nimetu*		T	Tahkuranna v, Leina k	24° 31' 54"	58° 12' 52"	1,4			547	1,30			
1097	vee2096900	209690	**(Nigula raba laugas)**		L	Häädemeeste v, Urissaare k	24° 41' 15"	58° 0' 53"	2,9	3,24	2	2258	3,74	DY	4	
1098		209700	**(Nigula raba laugas)**		L	Häädemeeste v, Urissaare k	24° 41' 25"	58° 1' 13"	0,5			381	1,52	DY	4	
1099	vee2097100	209710	**(Nigula raba laugas)**		L	Häädemeeste v, Urissaare k Häädemeeste v, Uuemaa k	24° 41' 14"	58° 0' 33"	1,7			1111	2,40	DY	4	
1100	vee2097200	209720	**(Nigula raba laugas)**		L	Häädemeeste v, Uuemaa k	24° 39' 35"	58° 0' 17"	1,2			611	1,57	DY		
1101	vee2097210	209721	*nimetu*		L	Häädemeeste v, Ikla k	24° 21' 36"	57° 53' 5"	2			860	1,72			
1102	vee2097220	209722	*nimetu*		T	Häädemeeste v, Treimani k	24° 22' 51"	57° 54' 55"	2,7			1482	2,54			
1103	vee2097230	209723	*nimetu*		L	Häädemeeste v, Treimani k	24° 23' 13"	57° 55' 24"	1,6			678	1,51			
1104	vee2097240	209724	**Arumetsa paisjärv**		P	Häädemeeste v, Arumetsa k	24° 30' 25"	58° 4' 16"	1,2			986	2,54			l: Arumetsa o (vee1151600)
1105	vee2097250	209725	*nimetu*		L	Häädemeeste v, Häädemeeste alevik Häädemeeste v, Pulgoja k	24° 28' 49"	58° 5' 16"	1,9			801	1,64			
1106	vee2097260	209726	*nimetu*		L	Häädemeeste v, Pulgoja k	24° 28' 38"	58° 5' 36"	1,1			531	1,43			
1107	vee2097300	209730	**(Nigula raba laugas)**		L	Häädemeeste v, Urissaare k Häädemeeste v, Uuemaa k	24° 39' 57"	58° 0' 29"	1,2			933	2,40	DY	4	
1108		209731	Kõveri turbakarjäär		T	Saarde v, Tali k	24° 47' 6"	58° 4' 23"	0,6			343	1,25			a: Ura j (vee1148100)
1109	vee2097320	209732	*nimetu*		T	Saarde v, Tali k	24° 46' 8"	58° 3' 36"	1,1			1058	2,85			
1110	vee2097400	209740	**Nigula järv**	Vanamõisa järv, Nigula Vanajärv, Vanajärve järv	L	Häädemeeste v, Urissaare k Häädemeeste v, Uuemaa k	24° 42' 28"	58° 0' 27"	20,3			2329	1,46	DY	4	
1111	vee2097410	209741	**(Tõrga raba laugas)**		L	Saarde v, Lanksaare k	24° 45' 28"	57° 59' 11"	1,2			590	1,52	DY		
1112	vee2097420	209742	**Rahumeri**	Rahujärv	L	Saarde v, Kärsu k Saarde v, Väljaküla k	25° 3' 16"	58° 10' 53"	1,5			663	1,53			
1113	vee2097430	209743	**(Tõrga raba laugas)**		L	Saarde v, Lanksaare k	24° 45' 36"	57° 59' 24"	1,1			968	2,60	DY	4	
1114	vee2097440	209744	**(Tõrga raba laugas)**		L	Saarde v, Lanksaare k	24° 45' 47"	57° 59' 47"	1,6	1,73	3	1374	3,06	DY	4	
1115	vee2097450	209745	*nimetu*		T	Saarde v, Sigaste k	24° 55' 36"	58° 11' 42"	4,6	4,62	1	1907	2,51			
1116	vee2097460	209746	Massi kruusakarjäär		T	Saarde v, Sigaste k	24° 55' 4"	58° 11' 37"	2,5			1100	1,96			
1117		209747	Mägipõllu paisjärv		P	Saarde v, Lodja k	24° 52' 42"	58° 9' 42"	0,6	0,63	1	415	1,51			l: Sigaste o (vee1146500)
1118		209748	Saarde paisjärv	Puujala paisjärv	P	Saarde v, Lodja k	24° 52' 14"	58° 8' 40"	0,6			380	1,38			l: Humalaste j (vee1146400)
1119	vee2097490	209749	*nimetu*		T	Surju v, Kõveri k	24° 44' 47"	58° 9' 16"	1,2	1,35	2	877	2,26			
1120	vee2097500	209750	(Mõksi raba laugas)		L	Abja v, Raamatu k	25° 2' 46"	58° 5' 43"	1,1	1,15	2	951	2,56	DY	4	
1121	vee2097510	209751	**(Rongu raba laugas)**		L	Saarde v, Veelikse k	24° 53' 11"	57° 59' 34"	1,6			981	2,19	DY	4	

Jrk. nr	Registri-kood	Järve-kood	Nimi	Muud nimed	Tüüp	Asukoht	Keskpunkti x koordinaat	Keskpunkti y koordinaat	Pindala (ha)	Pindala saartega (ha)	Saarte arv	Kaldajoone pikkus (m)	Kaldajoone keerukus	Limn. tüüp	VRD tüüp	Seos keskkonnaregistris olevate vooluveekogudega
1122	vee2097520	209752	**Järveotsa järv (Jäärja Järveotsa järv)**		L	Saarde v, Jäärja k	24° 59' 16"	58° 2' 52"	3,2			813	1,28			l: Jäärja pkr (vee1152900)
1123	vee2097530	209753	(Mõksi raba laugas)		L	Abja v, Raamatu k	25° 2' 37"	58° 5' 16"	1	1,06	4	1179	3,33	DY	4	
1124	vee2097540	209754	(Mõksi raba laugas)		L	Abja v, Raamatu k Saarde v, Leipste k	25° 1' 40"	58° 5' 33"	1,6	1,7	6	1629	3,63	DY	4	
1125	vee2097550	209755	(Mõksi raba laugas)		L	Abja v, Raamatu k Saarde v, Leipste k	25° 2' 17"	58° 5' 41"	1,3			1150	2,85	DY	4	
1126	vee2097560	209756	(Mõksi raba laugas)		L	Abja v, Raamatu k	25° 2' 49"	58° 5' 44"	1			993	2,80			
1127	vee2097570	209757	(Rongu raba laugas)		L	Saarde v, Veelikse k	24° 53' 28"	57° 59' 46"	1			743	2,10	DY	4	v: Lamboja (vee1145600)
1128	vee2097580	209758	(Rongu raba laugas)		L	Saarde v, Veelikse k	24° 56' 13"	58° 0' 38"	1,3			928	2,30	DY	4	
1129	vee2097590	209759	(Rongu raba laugas)		L	Saarde v, Veelikse k	24° 56' 20"	58° 0' 39"	1,9			1545	3,16	DY	4	
1130	vee2097600	209760	**Müüri järv**	Müürijärv, Kograjärv, 2. Vardja veskijärv	L	Karksi v, Muri k	25° 37' 25"	58° 11' 52"	1,9			646	1,32			
1131	vee2097610	209761	Ahimäe karjäär		T	Paistu v, Sultsi k	25° 36' 57"	58° 12' 59"	3,3			1352	2,10			
1132	vee2097700	209770	**Nuudsaku järv**	Naadsaku järv, 1. Vardja veskijärv, Nuutsaku järv	L	Karksi v, Muri k Karksi v, Suuga k Karksi v, Tuhalaane k	25° 37' 39"	58° 11' 48"	8			1329	1,33			l: Nuudsaku o (vee1141900)
1133	vee2097800	209780	Elujärv	Paliküla järv, Paluküla järv	L	Karksi v, Tuhalaane k	25° 36' 32"	58° 11' 10"	1,1			454	1,22			
1134	vee2097900	209790	**Lossi järv**	Tuhalaane paisjärv, Kutsiku järv	P	Karksi v, Tuhalaane k	25° 39' 8"	58° 10' 37"	2,9	2,91	1	902	1,49			l: Tuhalaane o (vee1141800)
1135	vee2098000	209800	**Kutsiku järv**		P	Karksi v, Tuhalaane k	25° 39' 28"	58° 10' 35"	2,7			957	1,64			l: Tuhalaane o (vee1141800)
1136	vee2098010	209801	**Turva järv (Karksi Turva järv)**	Karksi järv, Karksi paisjärv, Turva paisjärv	P	Karksi v, Hirmuküla k Karksi v, Karksi k	25° 36' 24"	58° 7' 30"	3,1			1893	3,03	HY		l: Kõpu j (vee1140900)
1137	vee2098020	209802	Karksi veehoidla		T	Karksi v, Karksi k	25° 35' 27"	58° 6' 18"	2,9	2,94	1	812	1,35	KE	3	
1138	vee2098030	209803	Karksi veehoidla		T	Karksi v, Karksi k	25° 35' 21"	58° 6' 20"	1,2			602	1,55	KE	3	
1139		209810	**Loisu järv**		L	Karksi v, Tuhalaane k	25° 39' 47"	58° 10' 25"	0,8			580	1,83			l: Tuhalaane o (vee1141800)
1140	vee2098200	209820	**Muti järv**	Suur Mutijärv	L	Tarvastu v, Muksi k	25° 40' 42"	58° 9' 9"	6,9			1155	1,24	KE	2	v: Rabi pkr (vee1141700)
1141	vee2098300	209830	**Umbjärv (Muti Umbjärv)**	Väike Mutijärv	L	Tarvastu v, Muksi k	25° 40' 46"	58° 8' 46"	1,7			535	1,16	PE	5	
1142	vee2098500	209850	**Kariste järv**	Vana-Kariste, Suur Kariste järv, Väike Kariste järv	L	Abja v, Abja-Paluoja vallasisene linn Abja v, Veskimäe k Halliste v, Päigiste k	25° 20' 32"	58° 8' 44"	60,9	61,36	2	7316	2,64	KE	3	l: Halliste j (vee1136000)
1143	vee2098510	209851	Kille paisjärv		P	Abja v, Veskimäe k	25° 17' 21"	58° 8' 9"	2,9	3,04	2	1870	3,10			l: Lüütre o (vee1136700)
1144	vee2098530	209853	**Vanamõisa järv (Laatre Vanamõisa järv)**		L	Abja v, Laatre k	25° 15' 24"	58° 1' 27"	2,8			630	1,06			
1145	vee2098540	209854	Pornuse paisjärv		P	Halliste v, Pornuse k Halliste v, Raja k	25° 26' 29"	58° 9' 16"	4,7	4,73	1	1206	1,57			l: Pornuse o (vee1136200)
1146	vee2098550	209855	**Kõrvi järv**		L	Abja v, Raamatu k	25° 3' 57"	58° 6' 8"	2,2			620	1,18			
1147	vee2098560	209856	Tiru paisjärv		P	Abja v, Kamara k Abja v, Veelikse k	25° 13' 5"	58° 7' 22"	4			1976	2,79			l: Tiru o (vee1137000)
1148	vee2098570	209857	(Ässi tiigid)	Ässi 2. tiik, Assi tiik	T	Abja v, Penuja k	25° 21' 56"	58° 4' 11"	2,2	2,22	1	1086	2,07			a: Lüütre o (vee1136700)
1149		209858	Konnaveski paisjärv		P	Abja v, Põlde k	25° 23' 41"	58° 7' 52"	0,5	0,56	1	413	1,65			l: Kuustle o (vee1136500)

Jrk. nr	Registri-kood	Järve-kood	Nimi	Muud nimed	Tüüp	Asukoht	Keskpunkti x koordinaat	Keskpunkti y koordinaat	Pindala (ha)	Pindala saartega (ha)	Saarte arv	Kaldajoone pikkus (m)	Kaldajoone keerukus	Limn. tüüp	VRD tüüp	Seos keskkonnaregistris olevate vooluveekogudega
1150	vee2098590	209859	(Ässi tiigid)	Ässi 1. tiik	P	Abja v, Penuja k	25° 22' 8"	58° 3' 36"	2,1			768	1,50			a: Penuja o (vee1153200)
1151	vee2098910	209891	Veevre paisjärv	Kassepa paisjärv, Viivre tiik	P	Karksi v, Metsaküla k	25° 31' 22"	58° 4' 51"	4			1044	1,47			a: Remsi o (vee1136400)
1152	vee2099100	209910	**Mäeküla järv**	Samblajärv	L	Karksi v, Hirmuküla k Karksi v, Mäeküla k Karksi v, Sudiste k	25° 41' 19"	58° 7' 15"	63,6			4542	1,61	KE	2	s: Rabi pkr (vee1141700) s: Rängle pkr (vee1141600) v: Vidva o (vee1141500)
1153	vee2099110	209911	**Ainja järv**	Ainejärv, Aine paisjärv, Ainja paisjärv	P	Karksi v, Ainja k	25° 36' 16"	58° 4' 40"	21,3			3975	2,43	KM	1	l: Kõpu j (vee1140900)
1154	vee2099120	209912	**Sinejärv (Ainja Sinejärv)**	Ainja Sinijärv	L	Karksi v, Ainja k Karksi v, Äriküla k	25° 37' 4"	58° 3' 46"	1,8			654	1,38	MF	1	
1155	vee2099300	209930	**Ruhijärv**	Ruhja järv	L	Karksi v, Lilli k Karksi v, Äriküla k	25° 30' 42"	58° 0' 52"	87,5	87,55	1	6578	1,98	KM	2	s: Lilli o (vee1153400) s: Lilli pkr (vee1153500) s: Vedame o (vee1153300) v: Ruhja j (vee1153600)
1156	vee2099450	209945	*nimetu*		T	Karksi v, Sudiste k	25° 42' 22"	58° 5' 41"	1,8			710	1,49			
1157	vee2114200	211420	**Alatsi järv**	Suuresilma järv	L	Karksi v, Lilli k	25° 34' 11"	57° 58' 25"	5			861	1,09	PM	4	v: Tündre o (vee1153800)
1158	vee2114800	211480	**Tündre järv**	Tõndre järv, Tõõdre järv, Tondre järv	L	Helme v, Pilpa k Karksi v, Lilli k	25° 36' 46"	57° 57' 19"	72			6074	2,02	KE	3	s: Tündre o (vee1153800) v: Jõeveski o (vee1153900)
1159	vee2115300	211530	**Mäsäjärv**	Mäsajärv, Messe järv,	L	Helme v, Holdre k	25° 41' 40"	57° 54' 59"	5,4			1027	1,25			
1160	vee2115400	211540	**Pupsi järv**		L	Helme v, Holdre k	25° 40' 39"	57° 54' 32"	7,7			1700	1,73	KM	2	l: Atse j (vee1154000)
1161	vee2159240	215924	Silmi urgad		L	Kihnu v, Linaküla k	23° 57' 35"	58° 7' 26"	13,1	13,19	1	4574	3,56			
1162	vee2159250	215925	*nimetu*		L	Kihnu v, Linaküla k	23° 57' 48"	58° 8' 8"	1,2			530	1,36			
1163	vee2159260	215926	Ristinä luäs		L	Kihnu v, Rootsiküla k	23° 59' 12"	58° 6' 7"	3,6			1005	1,49			
VIRU ALAMVESIKOND																
1164	vee2001100	200110	**Käsmu järv**		L	Vihula v, Eru k Vihula v, Käsmu k	25° 53' 1"	59° 34' 49"	48,5			3013	1,22	PM	4	l: Käsmu o (vee1077600)
1165	vee2001110	200111	Suurlaugas (Laukasoo Suurlaugas)	Laukasoo laugas	L	Vihula v, Uusküla k	25° 54' 24"	59° 29' 40"	4			2247	3,17	DY	4	
1166	vee2001120	200112	(Laukasoo laugas)		L	Vihula v, Uusküla k	25° 53' 43"	59° 29' 50"	2,5	2,53	1	1512	2,70	DY	4	
1167	vee2001140	200114	(Laukasoo laugas)		L	Vihula v, Uusküla k	25° 53' 48"	59° 30' 4"	1,6	1,69	4	1735	3,87	DY	4	
1168	vee2001150	200115	(Laukasoo laugas)		L	Vihula v, Uusküla k	25° 54' 2"	59° 30' 2"	3,2	3,95	10	3701	5,84	DY	4	
1169	vee2003600	200360	Linajärv (Nõmmoja Linajärv)	Väike Nõmmejärv	L	Kuusalu v, Tõreska k	25° 51' 59"	59° 25' 59"	1,4			440	1,05	PE	5	
1170	vee2003700	200370	**Kalajärv (Nõmmoja**	Kanajärv, Suur Nõmmejärv	L	Kuusalu v, Tõreska k	25° 52' 32"	59° 25' 57"	2,5			823	1,47	PE	5	
1171	vee2003800	200380	**Linajärv (Viitna Linajärv)**	Väike Viitna järv	L	Kadrina v, Viitna k	26° 0' 50"	59° 27' 5"	4,2			872	1,20	PE	5	
1172		200381	(Palmse tiigid)		P	Vihula v, Palmse k	25° 57' 21"	59° 30' 52"	0,7			605	2,04			l: Palmse o (vee1077300)
1173		200382	(Palmse tiigid)		P	Vihula v, Palmse k	25° 57' 27"	59° 30' 47"	0,5			417	1,66			l: Palmse o (vee1077300)
1174		200383	Revoja paisjärv		P	Vihula v, Võsupere k	25° 58' 33"	59° 30' 57"	0,2			257	1,62	KM		l: Pikapõllu o (vee1077400)
1175		200384	Parkali paisjärv		P	Vihula v, Võsupere k	25° 58' 40"	59° 30' 39"	0,2			260	1,64	KE		l: Pikapõllu o (vee1077400)
1176	vee2003850	200385	Ojaäärse paisjärv		P	Vihula v, Võsupere k	25° 58' 0"	59° 30' 31"	1,5			983	2,26			l: Võsu j (vee1077100)
1177		200386	Sagadi tiik		T	Vihula v, Sagadi k	26° 5' 0"	59° 32' 9"	0,6	0,71	4	504	1,84			
1178	vee2003900	200390	**Pikkjärv (Viitna Pikkjärv)**	Suur Viitna järv, Suurjärv	L	Kadrina v, Viitna k	26° 0' 39"	59° 26' 38"	16	16,29	3	2701	1,90	OL	5	
1179		200400	**Nabudi järv**	Nasudi järv	L	Kadrina v, Viitna k	26° 0' 24"	59° 25' 56"	0,6			418	1,52	PM		
1180	vee2004100	200410	**Lossijärv**		L	Kadrina v, Arbavere k	25° 59' 15"	59° 24' 55"	1			371	1,05			

Jrk. nr	Registri-kood	Järve-kood	Nimi	Muud nimed	Tüüp	Asukoht	Keskpunkti x koordinaat	Keskpunkti y koordinaat	Pindala (ha)	Pindala saartega (ha)	Saarte arv	Kaldajoone pikkus (m)	Kaldajoone keerukus	Limn. tüüp	VRD tüüp	Seos keskkonnaregistris olevate vooluveekogudega
1181	vee2004200	200420	**Kõverjärv (Vatku**	Vohnja Kõverjärv	L	Kadrina v, Uku k	25° 59' 52"	59° 24' 22"	2,8			789	1,33			
1182	vee2004210	200421	Vohnja tiigid		T	Kadrina v, Vohnja k	26° 2' 36"	59° 22' 29"	1,2	1,32	2	995	2,56			l: Vohnja pkr (vee1078600)
1183	vee2004220	200422	Aaspere tiik		T	Haljala v, Aaspere k	26° 8' 30"	59° 25' 20"	1,3	1,95	2	1059	2,62			
1184	vee2004230	200423	Vohnja tiigid		T	Kadrina v, Vaiatu k	26° 2' 15"	59° 22' 20"	1,4			1611	3,84			l: Vohnja pkr (vee1078600)
1185	vee2004900	200490	Essu tiik	Essu järv, Jessu järv	T	Haljala v, Põdruse k	26° 21' 49"	59° 25' 48"	1			650	1,83			
1186	vee2004910	200491	Haljala paisjärv		P	Haljala v, Haljala alevik	26° 15' 34"	59° 26' 4"	1,8			956	2,01			a: Haljala o (vee1075100)
1187	vee2004920	200492	*nimetu*		T	Sõmeru v, Andja k	26° 29' 42"	59° 27' 30"	7			1864	1,99			
1188	vee2004930	200493	*nimetu*		T	Sõmeru v, Andja k	26° 29' 54"	59° 27' 22"	2,2			1118	2,13			
1189	vee2004940	200494	*nimetu*		T	Sõmeru v, Andja k	26° 30' 8"	59° 27' 19"	8,1			2092	2,07			
1190	vee2004950	200495	*nimetu*		T	Kunda linn	26° 31' 31"	59° 30' 37"	1,1			440	1,18			
1191	vee2004960	200496	*nimetu*		T	Haljala v, Võle k	26° 12' 15"	59° 28' 31"	1			750	2,12			
1192	vee2009200	200920	Mädajärv (Udriku Mädajärv)		L	Kadrina v, Kõrveküla k	25° 55' 29"	59° 22' 57"	4,4			867	1,17	DY	4	
1193	vee2011300	201130	Undla veskijärv		P	Kadrina v, Kadapiku k Kadrina v, Undla k	26° 6' 38"	59° 20' 56"	1,2			1078	2,78			l: Loobu j (vee1077900)
1194	vee2012200	201220	**Orajärv (Neeruti Orajärv)**	Neeruti järv	L	Kadrina v, Neeruti k Kadrina v, Võduvere k	26° 7' 22"	59° 18' 39"	2,7			709	1,22	AL	1	v: Oraoja (vee1078100)
1195	vee2012210	201221	Kadrina paisjärv		P	Kadrina v, Jõetaguse k Kadrina v, Kadrina alevik Kadrina v, Võduvere k	26° 8' 23"	59° 19' 52"	8,8	9,24	1	3354	3,19			l: Loobu j (vee1077900)
1196	vee2012300	201230	**Eesjärv (Neeruti Eesjärv)**	Karisööda järv	L	Kadrina v, Neeruti k	26° 7' 17"	59° 18' 22"	2,5			656	1,17	PE	5	
1197	vee2012400	201240	**Tagajärv (Neeruti Tagajärv)**	Lusthoone järv	L	Kadrina v, Neeruti k	26° 7' 28"	59° 18' 10"	3,4			926	1,42	KE	3	
1198	vee2012600	201260	Sinijärv (Neeruti Sinijärv)		L	Kadrina v, Neeruti k	26° 8' 23"	59° 18' 7"	1,2			403	1,04	PM	4	
1199	vee2013100	201310	**Väikejärv (Vetiku Väikejärv)**	Väike Vetiki järv	L	Vinni v, Vetiku k	26° 26' 22"	59° 19' 26"	2,7			759	1,30			l: Näpi o (vee1075500)
1200	vee2013110	201311	*nimetu*		T	Rakvere linn	26° 20' 58"	59° 21' 8"	1,3			1073	2,65			
1201	vee2013200	201320	**Suurjärv (Vetiku Suurjärv)**	Suur Vetiki järv	L	Vinni v, Vetiku k	26° 26' 40"	59° 19' 19"	4,3			1704	2,32			v: Näpi o (vee1075500)
1202	vee2013300	201330	Mõdriku paisjärv		P	Vinni v, Mõdriku k	26° 27' 7"	59° 18' 13"	2	2,34	1	1715	3,42			l: Sõmeru j (vee1075600)
1203	vee2013500	201350	Ulvi laugas	Ulvi laugasjärv	L	Viru-Nigula v, Samma k	26° 40' 41"	59° 23' 2"	3,8			1121	1,62	DY	4	
1204	vee2013510	201351	*nimetu*		L	Viru-Nigula v, Samma k	26° 40' 12"	59° 24' 2"	1,1			522	1,40			
1205		201352	Padaoru paisjärv		P	Viru-Nigula v, Pada k	26° 42' 22"	59° 25' 47"	0,1			220	1,96			a: Pada j (vee1071900)
1206	vee2013530	201353	Vasta tiik		T	Viru-Nigula v, Vasta k	26° 41' 35"	59° 27' 26"	2,2			751	1,43			
1207	vee2013540	201354	*nimetu*		L	Aseri v, Kalvi k	26° 46' 38"	59° 29' 43"	1,5			653	1,50			
1208	vee2013550	201355	**Aseri tiik**	Aseri paisjärv	P	Aseri v, Aseri alevik	26° 51' 54"	59° 27' 12"	2,8			1446	2,44			l: Meriküla o (vee1071600)
1209	vee2013560	201356	**Aseri karjäär**	Aseri tiik	T	Aseri v, Aseri alevik	26° 53' 18"	59° 27' 1"	6,2			1178	1,33			
1210	vee2013700	201370	Ulvi veskijärv		P	Rägavere v, Ulvi k	26° 37' 48"	59° 19' 33"	1,2	1,26	1	778	2,00			a: Kunda j (vee1072900)
1211	vee2014000	201400	**Mädajärv (Uljaste Mädajärv)**	Uljaste Soojärv, Väike Uljaste järv	L	Sonda v, Uljaste k	26° 45' 45"	59° 22' 4"	2,5			676	1,21	DY	4	
1212	vee2014030	201403	Moldova karjäär		T	Lüganuse v, Moldova k	27° 6' 26"	59° 25' 22"	2,3			1086	2,02			
1213	vee2014100	201410	**Uljaste järv**	Uljastjärv, Suur Uljaste järv	L	Rägavere v, Uljaste k	26° 46' 17"	59° 21' 37"	62,2			3737	1,34	SD	5	
1214		201411	Saarjärv (Uljaste Saarjärv)		L	Sonda v, Uljaste k	26° 45' 31"	59° 21' 45"	0,3			388	2,00	DY		
1215	vee2014120	201412	*nimetu*		T	Maidla v, Aidu-Liiva k	27° 4' 44"	59° 20' 58"	4			833	1,17			
1216	vee2014130	201413	(Aidu karjääri settebassein)	Aidu karjääri settebassein I	T	Maidla v, Aidu k	27° 2' 34"	59° 18' 48"	1,6			1031	2,30			
1217		201414	(Aidu karjääri settebassein)	Aidu karjääri settebassein II	T	Maidla v, Aidu-Sooküla k	27° 2' 14"	59° 18' 36"	0,7			490	1,65			

Jrk. nr	Registri-kood	Järve-kood	Nimi	Muud nimed	Tüüp	Asukoht	Keskpunkti x koordinaat	Keskpunkti y koordinaat	Pindala (ha)	Pindala saartega (ha)	Saarte arv	Kaldajoone pikkus (m)	Kaldajoone keerukus	Limn. tüüp	VRD tüüp	Seos keskkonnaregistris olevate vooluveekogudega
1218	vee2014150	201415	(Aidu karjääri settebassein)	Aidu karjääri settebassein IV	T	Maidla v, Ojamaa k	27° 6' 3"	59° 17' 36"	2,2			1009	1,92			
1219	vee2014160	201416	*nimetu*		T	Mäetaguse v, Võrnu k	27° 10' 5"	59° 17' 37"	2,2			1040	1,98			
1220	vee2014170	201417	*nimetu*		T	Mäetaguse v, Kiikla k	27° 10' 32"	59° 15' 56"	1,8			927	1,95			
1221	vee2014200	201420	**Suurlaugas (Hiiessoo Suurlaugas)**		L	Maidla v, Aidu-Liiva k	27° 6' 35"	59° 21' 17"	1,9	2,09	1	796	1,63	DY	4	
1222	vee2014210	201421	(Kohtla-Järve settebasseinid)		T	Kohtla-Järve linn	27° 12' 21"	59° 23' 0"	12,6	12,76	1	1706	1,36			
1223	vee2014220	201422	(Kohtla-Järve settebasseinid)		T	Kohtla-Järve linn	27° 12' 24"	59° 23' 23"	8,3			1150	1,13			
1224	vee2014230	201423	(Kohtla-Järve settebasseinid)		T	Kohtla-Järve linn	27° 12' 12"	59° 23' 30"	9,6			1245	1,13			
1225	vee2014240	201424	(Kohtla-Järve settebasseinid)		T	Kohtla-Järve linn	27° 13' 23"	59° 23' 53"	1,6			513	1,14			
1226	vee2014250	201425	(Kohtla-Järve settebasseinid)		T	Kohtla-Järve linn	27° 13' 37"	59° 23' 52"	1,8			669	1,41			
1227	vee2014260	201426	*nimetu*		T	Kohtla-Järve linn	27° 14' 32"	59° 24' 14"	1			737	2,08			
1228	vee2014270	201427	*nimetu*		T	Kohtla-Järve linn	27° 14' 52"	59° 24' 12"	1,7			548	1,19			
1229	vee2014280	201428	Rahvapargi tiik		T	Kohtla-Järve linn	27° 16' 0"	59° 23' 52"	2,2	2,29	1	1068	2,03			
1230	vee2014290	201429	**Saka karjäär**	Saka karjääri tiik	T	Kohtla v, Saka k	27° 12' 26"	59° 25' 33"	5,7			1355	1,60			
1231		201470	Peenjärv	Piisna järv	L	Toila v, Konju k	27° 33' 39"	59° 20' 57"	0,5			289	1,15			l: Vasavere j (vee1067700)
1232	vee2014710	201471	Voka paisjärv		P	Toila v, Voka alevik	27° 35' 4"	59° 24' 33"	3,3			1881	2,92			l: Voka j (vee1066900)
1233	vee2014720	201472	(Oru settebasseinid)		T	Toila v, Konju k	27° 33' 25"	59° 21' 41"	4			1270	1,79			
1234	vee2014730	201473	(Oru settebasseinid)		T	Toila v, Konju k	27° 33' 23"	59° 21' 44"	2			721	1,44			
1235	vee2014740	201474	(Oru settebasseinid)		T	Toila v, Konju k	27° 33' 38"	59° 21' 42"	2,9			745	1,23			
1236	vee2014750	201475	(Oru settebasseinid)		T	Toila v, Konju k	27° 33' 22"	59° 21' 56"	2,4			647	1,18			
1237	vee2014760	201476	*nimetu*		T	Kohtla-Järve linn	27° 33' 29"	59° 22' 7"	1,1			408	1,10			
1238	vee2014800	201480	**Isandajärv**	Isanda järv, Isana järv	L	Jõhvi v, Kose k Toila v, Konju k	27° 33' 1"	59° 20' 0"	4,2			1018	1,40			l: Vasavere j (vee1067700)
1239	vee2014810	201481	*nimetu*		T	Sillamäe linn	27° 43' 8"	59° 23' 42"	1,5			845	1,95			
1240	vee2014820	201482	(Sillamäe settebasseinid)		T	Sillamäe linn	27° 44' 11"	59° 24' 36"	15,1			1875	1,36			
1241	vee2014830	201483	(Sillamäe settebasseinid)		T	Sillamäe linn	27° 44' 6"	59° 24' 44"	18,5			2046	1,34			
1242	vee2014840	201484	(Sillamäe settebasseinid)		T	Sillamäe linn	27° 43' 34"	59° 24' 43"	3,7			1100	1,61			
1243	vee2014850	201485	(Sillamäe settebasseinid)		T	Sillamäe linn	27° 43' 25"	59° 24' 49"	1,6			541	1,21			
1244	vee2014860	201486	**Perjatsi tiik**		T	Vaivara v, Perjatsi k	27° 48' 12"	59° 23' 7"	2,3			701	1,30			
1245	vee2014870	201487	Laagna tiigid		T	Vaivara v, Laagna k	27° 58' 14"	59° 23' 40"	4,3			882	1,20			
1246	vee2014900	201490	**Kastjärv (Kurtna Kastjärv)**		L	Toila v, Konju k	27° 33' 50"	59° 18' 50"	2,1	2,59	2	1096	2,13	KM		
1247	vee2015000	201500	**Liivjärv (Kurtna Liivjärv)**	Liivajärv	L	Illuka v, Vasavere k	27° 33' 47"	59° 18' 25"	4,5			945	1,26	OL	5	
1248	vee2015100	201510	**Rääkjärv**		L	Illuka v, Vasavere k	27° 33' 7"	59° 18' 16"	4,9			906	1,15	MF	2	
1249		201520	Kulpjärv		L	Illuka v, Vasavere k	27° 34' 6"	59° 18' 10"	0,6			278	1,01			
1250		201530	Lusikajärv		L	Illuka v, Vasavere k	27° 34' 17"	59° 17' 58"	0,3			191	1,02			
1251	vee2015410	201541	Narva veehoidla		P	Narva linn Vaivara v, Auvere k	28° 11' 22"	59° 17' 47"	10227	10687	53	209484	5,84	MF		l: Narva j (vee1062200) s: Balti SEJ juurdevool (vee1065500) s: Balti SEJ väljavool (vee1065600)

Jrk. nr	Registri-kood	Järve-kood	Nimi	Muud nimed	Tüüp	Asukoht	Keskpunkti x koordinaat	Keskpunkti y koordinaat	Pindala (ha)	Pindala saartega (ha)	Saarte arv	Kaldajoone pikkus (m)	Kaldajoone keerukus	Limn. tüüp	VRD tüüp	Seos keskkonnaregistris olevate vooluveekogudega
1252	vee2015420	201542	**Kadastiku järv (Narva Kadastiku järv)**	Karjäär Kadastik-1	T	Narva linn	28° 9' 45"	59° 21' 52"	22,5			2566	1,53			
1253	vee2015430	201543	**Väike-Kadastiku järv**	Karjäär Kadastik-2	T	Narva linn	28° 8' 35"	59° 21' 58"	1,5			645	1,49			
1254	vee2015440	201544	*nimetu*		T	Narva linn	28° 8' 0"	59° 21' 50"	4,2			904	1,24			
1255	vee2015450	201545	Narva settebasseinid		T	Narva linn	28° 10' 13"	59° 23' 55"	15,8			2285	1,62			
1256	vee2015460	201546	Eesti SEJ settebassein II		T	Vaivara v, Auvere k	27° 57' 38"	59° 18' 10"	290,6			9354	1,55			
1257	vee2015470	201547	*nimetu*		T	Vaivara v, Auvere k	27° 55' 54"	59° 18' 1"	1,8			650	1,37			
1258	vee2015480	201548	*nimetu*		T	Vaivara v, Auvere k	27° 54' 39"	59° 18' 53"	1,6			1033	2,30			
1259	vee2015490	201549	*nimetu*		T	Vaivara v, Auvere k	27° 54' 28"	59° 18' 43"	2,4	2,46	1	1383	2,52			
1260	vee2015510	201551	(Balti SEJ settebassein)		T	Narva linn	28° 6' 46"	59° 20' 26"	101			4400	1,24			
1261	vee2015520	201552	(Balti SEJ settebassein)		T	Narva linn	28° 5' 59"	59° 20' 26"	122,9			4950	1,26			
1262	vee2015530	201553	(Balti SEJ settebassein)		T	Narva linn	28° 6' 24"	59° 19' 54"	90,6			4857	1,44			
1263	vee2015540	201554	*nimetu*		T	Narva linn	28° 5' 14"	59° 19' 56"	5,1			1117	1,40			
1264	vee2015550	201555	*nimetu*		T	Narva linn	28° 5' 43"	59° 19' 47"	6,6			3601	3,95			
1265	vee2015560	201556	*nimetu*		T	Narva linn	28° 5' 35"	59° 19' 49"	1,3			727	1,80			
1266	vee2015570	201557	*nimetu*		T	Narva linn	28° 7' 0"	59° 19' 40"	3,1			2270	3,64			
1267	vee2015580	201558	Roheline järv	Balti SEJ settebassein	T	Narva linn	28° 4' 29"	59° 20' 2"	167,4			8892	1,94			l: Kulgu j (vee1065200)
1268	vee2015590	201559	(Balti SEJ settebassein)		T	Narva linn	28° 2' 52"	59° 20' 26"	87,8			4103	1,24			l: Kulgu j (vee1065200)
1269	vee2015610	201561	(Balti SEJ settebassein)		T	Narva linn	28° 3' 13"	59° 20' 10"	27,8			2286	1,22			a: Kulgu j (vee1065200)
1270	vee2015620	201562	(Balti SEJ settebassein)		T	Narva linn	28° 3' 58"	59° 20' 14"	44,2			2795	1,19			a: Kulgu j (vee1065200)
1271	vee2015630	201563	(Balti SEJ settebassein)		T	Narva linn	28° 4' 6"	59° 20' 24"	30,2			2518	1,29			a: Kulgu j (vee1065200)
1272	vee2015640	201564	(Balti SEJ settebassein)		T	Narva linn	28° 4' 16"	59° 20' 35"	15,4			1859	1,34			a: Kulgu j (vee1065200)
1273	vee2015650	201565	(Balti SEJ settebassein)		T	Narva linn	28° 4' 26"	59° 20' 39"	6,7			1215	1,32			a: Kulgu j (vee1065200)
1274	vee2015660	201566	(Balti SEJ settebassein)		T	Narva linn	28° 4' 33"	59° 20' 47"	7,9			1157	1,16			a: Kulgu j (vee1065200)
1275	vee2015670	201567	(Balti SEJ settebassein)		T	Narva linn	28° 3' 11"	59° 20' 42"	46,3			2939	1,22			a: Kulgu j (vee1065200)
1276	vee2015680	201568	(Balti SEJ settebassein)		T	Narva linn	28° 3' 36"	59° 20' 43"	28,7			2492	1,31			a: Kulgu j (vee1065200)
1277	vee2015690	201569	(Balti SEJ settebassein)		T	Narva linn	28° 3' 55"	59° 20' 46"	14,7			1692	1,24			a: Kulgu j (vee1065200)
1278	vee2015710	201571	(Balti SEJ settebassein)		T	Narva linn	28° 4' 12"	59° 20' 49"	11,6			1421	1,18			a: Kulgu j (vee1065200)
1279	vee2015720	201572	(Balti SEJ settebassein)		T	Narva linn	28° 4' 30"	59° 20' 53"	3,9			884	1,26			a: Kulgu j (vee1065200)
1280	vee2015730	201573	*nimetu*		T	Narva linn	28° 4' 1"	59° 21' 1"	1,7			903	1,95			
1281	vee2015740	201574	*nimetu*		T	Narva linn	28° 5' 48"	59° 20' 56"	1,1			554	1,49			
1282	vee2015810	201581	Eesti SEJ settebassein I		T	Vaivara v, Auvere k	27° 56' 35"	59° 16' 31"	20			2476	1,56			
1283		202260	Valgma järv (Pundi järv)		L	Kadrina v, Jõepere k	26° 10' 41"	59° 17' 36"	0,5			492	1,96			l: Loobu j (vee1077900)
1284	vee2022610	202261	Jõepere järv		P	Kadrina v, Jõepere k	26° 11' 3"	59° 17' 18"	3,3			1188	1,84			v: Loobu j (vee1077900)
1285	vee2023300	202330	**Udujärv**	Kaanjärv, Kaarjärv	L	Rägavere v, Kantküla k	26° 30' 20"	59° 17' 30"	1,7			634	1,37	MF	4	
1286	vee2023310	202331	Uus Udujärv	Uus-Udujärv	L	Rägavere v, Kantküla k	26° 30' 21"	59° 17' 17"	1,1			713	1,92			
1287		202332	Juprijärv (Veskijärv)	Veskijärv	P	Rakvere v, Karitsa k	26° 21' 1"	59° 16' 13"	0,3			319	1,64			a: Vinni pkr (vee1075200)
1288	vee2023330	202333	*nimetu*		T	Rakvere v, Karitsa k Vinni v, Mäetaguse k Vinni v, Vana-Vinni k	26° 21' 45"	59° 18' 5"	1,1			754	2,03			
1289		202334	Väljavahi tiik (Pardiaugu tiik)		T	Vinni v, Mäetaguse k	26° 23' 2"	59° 18' 33"	0,5			291	1,16			s: Vinni pkr (vee1075200)

Jrk. nr	Registri-kood	Järve-kood	Nimi	Muud nimed	Tüüp	Asukoht	Keskpunkti x koordinaat	Keskpunkti y koordinaat	Pindala (ha)	Pindala saartega (ha)	Saarte arv	Kaldajoone pikkus (m)	Kaldajoone keerukus	Limn. tüüp	VRD tüüp	Seos keskkonnaregistris olevate vooluveekogudega
1290	vee2023500	202350	**Mustjärv (Kantküla Mustjärv)**	Pühajärv	L	Rägavere v, Kantküla k	26° 31' 24"	59° 16' 43"	5,1			1180	1,47	MF	4	v: Pühajärve kr (vee1073600)
1291		202380	Köverjärv (Põlula Kõverjärv)	Lutika järv	L	Rägavere v, Lavi k	26° 38' 57"	59° 17' 14"	0,2			178	1,12			a: Voore o (vee1073500)
1292		202381	(Põlula kalakasvatustiigid)		T	Rägavere v, Lavi k	26° 37' 59"	59° 17' 33"	0,2			365	2,30			a: Voore o (vee1073500)
1293		202382	(Põlula kalakasvatustiigid)		T	Rägavere v, Lavi k	26° 38' 6"	59° 17' 38"	0,6			378	1,38			a: Voore o (vee1073500)
1294		202384	(Põlula kalakasvatustiigid)		T	Rägavere v, Lavi k	26° 38' 11"	59° 17' 42"	0,7			357	1,20			a: Voore o (vee1073500)
1295		202385	(Põlula kalakasvatustiigid)		T	Rägavere v, Lavi k	26° 38' 15"	59° 17' 42"	0,2			160	1,01			a: Voore o (vee1073500)
1296		202386	(Põlula kalakasvatustiigid)		T	Rägavere v, Lavi k	26° 38' 17"	59° 17' 44"	0,2			185	1,17			a: Voore o (vee1073500)
1297		202387	(Põlula kalakasvatustiigid)		T	Rägavere v, Lavi k	26° 38' 17"	59° 17' 46"	0,4			443	1,98			a: Voore o (vee1073500)
1298		202388	(Põlula kalakasvatustiigid)		T	Rägavere v, Lavi k	26° 38' 22"	59° 17' 50"	0,3			379	1,95			a: Voore o (vee1073500)
1299		202389	Põlula alumine järv		P	Rägavere v, Lavi k	26° 38' 32"	59° 18' 11"	0,3			314	1,62			l: Voore o (vee1073500)
1300	vee2024100	202410	**Aravuse järv**	Tõnsu järv, Sõmeru järv	L	Vinni v, Aravuse k	26° 40' 21"	59° 13' 40"	4,3			778	1,06	KE	2	
1301	vee2024200	202420	**Ratva järv**		L	Mäetaguse v, Metsküla k	27° 13' 37"	59° 13' 14"	25,2	25,68	1	2328	1,31	KM	2	
1302	vee2024210	202421	**(Muraka raba laugas)**		L	Maidla v, Tarumaa k	27° 5' 23"	59° 10' 25"	1,6			821	1,83	DY	4	
1303		202422	(Muraka raba laugas)		L	Maidla v, Tarumaa k	27° 6' 1"	59° 10' 17"	0,5			412	1,64	DY	4	
1304	vee2024230	202423	(Muraka raba laugas)		L	Maidla v, Tarumaa k Maidla v, Virunurme k	27° 5' 9"	59° 8' 51"	2,1	2,27	3	2040	3,97	DY	4	
1305		202424	(Muraka raba laugas)		L	Mäetaguse v, Metsküla k	27° 5' 39"	59° 8' 11"	0,1			179	1,60	DY	4	
1306	vee2024260	202426	(Muraka raba laugas)		L	Maidla v, Tarumaa k Maidla v, Virunurme k	27° 5' 26"	59° 8' 51"	1			1051	2,96	DY	4	
1307	vee2024270	202427	(Muraka raba laugas)		L	Maidla v, Virunurme k	27° 4' 47"	59° 8' 53"	1,3			1078	2,67	DY	4	
1308		202428	(Muraka raba laugas)		L	Maidla v, Tarumaa k	27° 5' 47"	59° 9' 40"	0,9			638	1,90			
1309	vee2024290	202429	*nimetu*		L	Tudulinna v, Roostoja k	27° 4' 50"	59° 5' 38"	1,1			626	1,68			
1310	vee2024400	202440	**Kalina järv**	Kallina järv	L	Mäetaguse v, Kalina k	27° 20' 10"	59° 16' 47"	3,8			785	1,14			
1311	vee2024410	202441	Viru kaevanduse settebassein		T	Mäetaguse v, Kalina k	27° 21' 5"	59° 17' 36"	1,6			879	1,96			
1312	vee2024420	202442	Viru kaevanduse settebassein		T	Jõhvi v, Kahula k	27° 20' 18"	59° 18' 25"	1,7			744	1,61			
1313	vee2024430	202443	*nimetu*		T	Mäetaguse v, Võide k	27° 16' 24"	59° 16' 27"	9,5			2410	2,21			
1314	vee2024440	202444	*nimetu*		T	Jõhvi v, Kose k	27° 28' 1"	59° 19' 9"	2			869	1,73			
1315	vee2024450	202445	Kurtna settebassein		T	Illuka v, Vasavere k	27° 31' 10"	59° 17' 1"	2,7			1056	1,81			
1316	vee2024700	202470	**Konnajärv (Kurtna Konnajärv)**		L	Illuka v, Vasavere k	27° 34' 3"	59° 17' 34"	2,1			649	1,26	PM	4	
1317	vee2024800	202480	**Kihljärv**		L	Illuka v, Vasavere k	27° 35' 15"	59° 17' 28"	1,9			640	1,31			v: Riiasoo kr (vee1063900)
1318	vee2024900	202490	**Pannjärv**	Panijärv, Pannijärv	L	Illuka v, Vasavere k	27° 33' 4"	59° 17' 27"	2			547	1,09	MF	2	
1319		202500	Mätasjärv (Kurtna Mätasjärv)		L	Illuka v, Vasavere k	27° 34' 5"	59° 17' 18"	0,5			305	1,22	PM	4	
1320		202510	Ratasjärv (Kurtna Ratasjärv)		L	Illuka v, Vasavere k	27° 33' 12"	59° 17' 9"	0,4			236	1,05	KE	1	
1321	vee2025200	202520	**Nootjärv**		L	Illuka v, Vasavere k	27° 34' 50"	59° 17' 6"	5,1			874	1,09	MF	2	
1322		202530	Allikjärv		L	Illuka v, Vasavere k	27° 34' 34"	59° 16' 56"	0,1			110	1,10			
1323	vee2025400	202540	**Virtsiku järv**	Virtsike järv	L	Illuka v, Vasavere k	27° 35' 16"	59° 16' 49"	2,1			555	1,08			
1324	vee2025410	202541	Viivikonna karjääri settebassein		T	Toila v, Konju k	27° 36' 31"	59° 17' 15"	11	11,07	1	3190	2,71			a: Riiasoo kr (vee1063900)
1325	vee2025420	202542	*nimetu*		T	Toila v, Konju k	27° 36' 45"	59° 17' 14"	1,7			801	1,73			a: Riiasoo kr (vee1063900)

Jrk. nr	Registri-kood	Järve-kood	Nimi	Muud nimed	Tüüp	Asukoht	Keskpunkti x koordinaat	Keskpunkti y koordinaat	Pindala (ha)	Pindala saartega (ha)	Saarte arv	Kaldajoone pikkus (m)	Kaldajoone keerukus	Limn. tüüp	VRD tüüp	Seos keskkonnaregistris olevate vooluveekogudega
1326	vee2025430	202543	*nimetu*		T	Vaivara v, Mustanina k	27° 41' 37"	59° 18' 47"	1,2			1283	3,30			
1327	vee2025440	202544	*nimetu*		T	Vaivara v, Mustanina k	27° 43' 49"	59° 18' 19"	2			1533	3,06			
1328	vee2025450	202545	*nimetu*		T	Vaivara v, Mustanina k	27° 45' 8"	59° 18' 5"	2,2			1414	2,69			
1329	vee2025460	202546	*nimetu*		T	Vaivara v, Mustanina k	27° 42' 54"	59° 16' 41"	5,1			2263	2,83			
1330	vee2025470	202547	**(Narva karjääri tiik)**	Narva karjääri tiik II	T	Vaivara v, Mustanina k	27° 47' 38"	59° 16' 23"	2,1			551	1,07			
1331	vee2025480	202548	**(Viivikonna karjääri tiik)**		T	Vaivara v, Mustanina k	27° 42' 26"	59° 15' 4"	3,8			3308	4,79			
1332	vee2025490	202549	*nimetu*		T	Vaivara v, Mustanina k	27° 44' 21"	59° 15' 4"	1			962	2,71			l: Mustajõgi (vee1063800)
1333	vee2025500	202550	**Piirakajärv**		L	Illuka v, Vasavere k	27° 33' 3"	59° 16' 36"	1,2			568	1,46	KM		
1334	vee2025510	202551	Vasavere veehaare		T	Illuka v, Vasavere k	27° 33' 55"	59° 16' 41"	34			4540	2,20			
1335	vee2025600	202560	**Aknajärv**		L	Illuka v, Vasavere k	27° 35' 12"	59° 16' 25"	8,8			1167	1,11	PE	5	
1336	vee2025700	202570	**Kuradijärv**		L	Illuka v, Kurtna k	27° 34' 15"	59° 15' 59"	1,1			496	1,33	OL	5	
1337	vee2025800	202580	**Suurjärv (Kurtna Suurjärv)**	Kurtna järv	L	Illuka v, Kurtna k	27° 32' 43"	59° 15' 45"	33,9	33,9	1	3259	1,58	KM	3	v: Vasavere j (vee1067700)
1338	vee2025900	202590	**Valgejärv (Kurtna**		L	Illuka v, Konsu k	27° 35' 50"	59° 15' 50"	8,3			1157	1,13	SD	5	
1339	vee2026000	202600	**Jaala järv**	Jala järv	L	Illuka v, Konsu k	27° 35' 6"	59° 15' 47"	19,5			1920	1,23	PE	5	
1340	vee2026100	202610	**Martiska järv (Kurtna Martiska järv)**		L	Illuka v, Kurtna k	27° 34' 15"	59° 15' 43"	2,1			740	1,44	OL	5	
1341	vee2026200	202620	**Ahnejärv (Kurtna Ahnejärv)**	Laugasjärv, Ahvenajärv	L	Illuka v, Kurtna k	27° 33' 42"	59° 15' 35"	5			1357	1,71	OL	5	
1342	vee2026300	202630	**Must-Jaala järv**		L	Illuka v, Konsu k	27° 34' 46"	59° 15' 35"	1,1			404	1,09			
1343	vee2026500	202650	**Kirjakjärv**	Kirjakujärv, Suur Kirjakjärv	L	Illuka v, Konsu k	27° 35' 28"	59° 15' 25"	13,2			1952	1,52	MF	2	l: Mustajõgi (vee1063800)
1344	vee2026510	202651	*nimetu*		T	Illuka v, Konsu k	27° 37' 10"	59° 15' 6"	1,1			851	2,29			l: Mustajõgi (vee1063800)
1345	vee2026520	202652	**(Viivikonna karjääri tiik)**	Viivikonna karjääri tiik I	T	Vaivara v, Mustanina k	27° 42' 33"	59° 14' 28"	6,4			2319	2,59			
1346	vee2026530	202653	**(Viivikonna karjääri tiik)**	Viivikonna karjääri tiik II	T	Vaivara v, Mustanina k	27° 42' 53"	59° 14' 22"	2,5			1368	2,44			
1347	vee2026540	202654	**(Viivikonna karjääri tiik)**		T	Vaivara v, Mustanina k	27° 43' 48"	59° 14' 25"	2,3			2306	4,29			
1348	vee2026550	202655	**(Viivikonna karjääri tiik)**		T	Vaivara v, Mustanina k	27° 43' 30"	59° 14' 15"	3,6			2285	3,40			
1349	vee2026570	202657	*nimetu*		T	Illuka v, Kuningaküla k	27° 42' 56"	59° 13' 19"	3,6			1225	1,82			
1350	vee2026580	202658	*nimetu*		T	Illuka v, Kuningaküla k	27° 43' 41"	59° 13' 16"	3,9			1946	2,78			
1351	vee2026590	202659	**(Viivikonna karjääri tiik)**	Viivikonna karjääri tiik III	T	Illuka v, Kuningaküla k	27° 47' 8"	59° 12' 58"	3,9			1657	2,37			
1352		202660	Väike-Niinsaare järv		L	Illuka v, Kurtna k	27° 32' 44"	59° 15' 12"	0,6			353	1,29			
1353	vee2026700	202670	**Niinsaare järv**		L	Illuka v, Konsu k Illuka v, Kurtna k	27° 32' 32"	59° 15' 1"	6,5			1215	1,34	MF	2	
1354	vee2026800	202680	**Haugjärv (Kurtna Haugjärv)**	Havijärv	L	Illuka v, Konsu k	27° 33' 23"	59° 15' 0"	1,7			490	1,06	KE	2	
1355		202681	Punane järv		L	Illuka v, Kurtna k	27° 33' 51"	59° 15' 6"	0,2			160	1,01			
1356	vee2026900	202690	**Peen-Kirjakjärv**	Peen-Kirjakujärv, Kirjakujärv, Väike Kirjakujärv	L	Illuka v, Konsu k	27° 35' 6"	59° 14' 53"	8,2			1852	1,82	MF	2	s: Raudi kanal (vee1063600) v: Mustajõgi (vee1063800)
1357	vee2027000	202700	**Mustjärv (Kurtna Mustjärv)**	Kurtna Mustjärv	L	Illuka v, Konsu k	27° 32' 47"	59° 14' 51"	5,6			1053	1,26	PM		
1358	vee2027100	202710	**Särgjärv (Kurtna Särgjärv)**	Ahnejärve	L	Illuka v, Konsu k	27° 33' 43"	59° 14' 54"	2,4			747	1,36	KM	3	l: Raudi kanal (vee1063600)
1359		202720	Ahvenjärv (Kurtna Ahvenjärv)	Särgjärv	L	Illuka v, Konsu k	27° 33' 52"	59° 14' 46"	0,7			362	1,22	KM		l: Raudi kanal (vee1063600)
1360		202730	Sisalikujärv		L	Illuka v, Konsu k	27° 34' 48"	59° 14' 32"	0,3			247	1,27			
1361	vee2027310	202731	**Loobu järv**	Loobu paisjärv	P	Kadrina v, Loobu k	25° 57' 3"	59° 27' 2"	2,8			1344	2,27			l: Loobu j (vee1077900)

Jrk. nr	Registri-kood	Järve-kood	Nimi	Muud nimed	Tüüp	Asukoht	Keskpunkti x koordinaat	Keskpunkti y koordinaat	Pindala (ha)	Pindala saartega (ha)	Saarte arv	Kaldajoone pikkus (m)	Kaldajoone keerukus	Limn. tüüp	VRD tüüp	Seos keskkonnaregistris olevate vooluveekogudega
1362	vee2027320	202732	**Udriku järv**	Udriku tiik, Udriku viinavabriku pais, Udriku pais	P	Kadrina v, Udriku k	26° 3' 46"	59° 17' 47"	1,9	2,01	2	988	2,02			a: Udriku o (vee1078200)
1363	vee2027400	202740	**Nõmme järv (Kurtna Nõmme järv)**	Kurtna Nõmmejärv, Nõmmjärv	L	Illuka v, Konsu k	27° 32' 46"	59° 14' 35"	12,6			1626	1,29	KE	2	l: Raudi kanal (vee1063600)
1364	vee2027500	202750	**Saarejärv (Kurtna**	Saarjärv	L	Illuka v, Konsu k	27° 35' 13"	59° 14' 20"	6,3	6,33	1	1078	1,21	SD	5	
1365	vee2027600	202760	**Räätsma järv**	Räästma järv	L	Illuka v, Konsu k	27° 33' 28"	59° 14' 26"	16,4			2896	2,02	KE	3	
1366		202770	Kurtna Väike Linajärv	Potrijärv, Kurtne Linajärv	L	Illuka v, Konsu k	27° 32' 31"	59° 13' 53"	0,5			255	1,02	SD		
1367		202780	Kurtna Linajärv (Suur Linajärv)	Suur Linajärv	L	Illuka v, Konsu k	27° 32' 24"	59° 13' 48"	0,9			363	1,08	SD	5	
1368	vee2027900	202790	**Konsu järv**	Kontsu järv, Kontso järv, Konsa järv, Suur Kongojärv	L	Illuka v, Konsu k Illuka v, Kuremäe k Illuka v, Puhatu k	27° 34' 50"	59° 13' 17"	139,2			7501	1,79	KM		s: Raudi-Konsu kanal (vee1064100) v: Konsu pkr (vee1064200)
1369	vee2027990	202799	**(Mustanina tiigid)**		T	Vaivara v, Mustanina k	27° 41' 53"	59° 19' 42"	2,1			2098	4,08			
1370	vee2028000	202800	**Peenjärv**		L	Illuka v, Kuremäe k Illuka v, Puhatu k	27° 34' 34"	59° 12' 49"	8,1			1246	1,24	KM	3	s: Soonpää pkr (vee1064000)
1371		202801	**(Mustanina tiigid)**		T	Vaivara v, Mustanina k	27° 41' 39"	59° 19' 25"	0,5			726	2,90			
1372		202802	**(Mustanina tiigid)**		T	Vaivara v, Mustanina k	27° 42' 18"	59° 19' 31"	0,4			528	2,36			
1373		202803	**(Mustanina tiigid)**		T	Vaivara v, Mustanina k	27° 41' 48"	59° 19' 30"	0,1			136	1,21			
1374		202804	**(Mustanina tiigid)**		T	Vaivara v, Mustanina k	27° 41' 25"	59° 19' 26"	0,1			164	1,46			
1375		202805	**(Mustanina tiigid)**		T	Vaivara v, Mustanina k	27° 41' 50"	59° 19' 50"	0,1			261	2,33			
1376	vee2028060	202806	**(Mustanina tiigid)**		T	Vaivara v, Mustanina k	27° 40' 55"	59° 19' 12"	1,5			869	2,00			
1377		202807	**(Mustanina tiigid)**		T	Vaivara v, Mustanina k	27° 41' 21"	59° 19' 28"	0,2			216	1,36			
1378		202808	**(Mustanina tiigid)**		T	Vaivara v, Mustanina k	27° 40' 54"	59° 19' 15"	0,8			1071	3,38			
1379		202809	**(Mustanina tiigid)**		T	Vaivara v, Mustanina k	27° 41' 48"	59° 19' 28"	0,1			85	1,05			
1380		202812	**(Mustanina tiigid)**		T	Vaivara v, Mustanina k	27° 41' 47"	59° 19' 24"	0,2			378	2,38			
1381		202813	**(Mustanina tiigid)**		T	Vaivara v, Mustanina k	27° 42' 21"	59° 19' 22"	0,5			572	2,28			
1382		202814	**(Mustanina tiigid)**		T	Vaivara v, Mustanina k	27° 43' 9"	59° 19' 40"	0,2			214	1,35			
1383		202816	**(Mustanina tiigid)**		T	Vaivara v, Mustanina k	27° 41' 48"	59° 19' 27"	0,1			138	1,23			
1384	vee2028150	202815	**Vesiloo järv**	Mustanina tiigid	T	Vaivara v, Mustanina k	27° 42' 36"	59° 19' 24"	4,2			4908	6,76			
1385	vee2033700	203370	**Roela järv**	Roela tiik, Ruila järv	L	Vinni v, Roela alevik	26° 35' 50"	59° 10' 17"	1,2			597	1,54			l: Liiva o (vee1073300)
1386	vee2033720	203372	(Saara raba laugas)		L	Vinni v, Soonuka k	26° 38' 24"	59° 8' 25"	1	1,01	1	1062	3,00	DY	4	
1387	vee2034300	203430	**Tudu järv**		L	Vinni v, Rasivere k Vinni v, Suigu k	26° 46' 17"	59° 9' 49"	26,3			1918	1,06	DY	4	v: Tagajõgi (vee1059900)
1388		203431	**(Sirtsi soo laugas)**		L	Sonda v, Nüri k	26° 46' 34"	59° 15' 36"	0,8			408	1,29	DY	4	
1389		203432	**(Sirtsi soo laugas)**		L	Sonda v, Nüri k	26° 46' 29"	59° 15' 45"	0,8			745	2,35	DY	4	
1390		203433	**(Sirtsi soo laugas)**		L	Sonda v, Nüri k	26° 46' 31"	59° 15' 40"	0,6			447	1,63	DY	4	
1391		203434	**(Sirtsi soo laugas)**		L	Sonda v, Nüri k	26° 46' 27"	59° 15' 49"	0,4			341	1,52	DY	4	
1392	vee2034350	203435	**(Sirtsi soo laugas)**		L	Sonda v, Nüri k	26° 45' 51"	59° 16' 7"	1			946	2,67	DY	4	
1393	vee2034360	203436	**(Sirtsi soo laugas)**		L	Sonda v, Nüri k	26° 46' 7"	59° 14' 56"	1,2			1177	3,03	DY	4	
1394	vee2034370	203437	**(Sirtsi soo laugas)**		L	Sonda v, Nüri k	26° 45' 53"	59° 14' 50"	1,1			778	2,09	DY	4	

Jrk. nr	Registri-kood	Järve-kood	Nimi	Muud nimed	Tüüp	Asukoht	Keskpunkti x koordinaat	Keskpunkti y koordinaat	Pindala (ha)	Pindala saartega (ha)	Saarte arv	Kaldajoone pikkus (m)	Kaldajoone keerukus	Limn. tüüp	VRD tüüp	Seos keskkonnaregistris olevate vooluveekogudega
1395	vee2034380	203438	(Järvesoo laugas)		L	Vinni v, Rasivere k Vinni v, Suigu k	26° 45' 44"	59° 9' 40"	1,9	1,97	2	1467	3,00	DY	4	
1396	vee2034390	203439	(Järvesoo laugas)		L	Vinni v, Suigu k	26° 45' 38"	59° 9' 35"	1,3	1,32	2	941	2,33	DY	4	
1397		203451	**Kunda paisjärv**		P	Kunda linn	26° 32' 30"	59° 30' 9"	0,1			167	1,49			l: Kunda j (vee1072900)
1398	vee2034600	203460	**Suurlaugas (Selisoo Suurlaugas)**	Seli Suurlaugas, Suur Kõrve järv	L	Mäetaguse v, Metsküla k	27° 15' 52"	59° 10' 10"	2,5	2,51	1	1252	2,23	DY	4	
1399	vee2034610	203461	*nimetu*		T	Mäetaguse v, Väike-Pungerja k	27° 18' 25"	59° 10' 5"	7,7			1244	1,26			
1400	vee2034620	203462	(Seli raba laugas)		L	Mäetaguse v, Metsküla k	27° 16' 15"	59° 11' 49"	1,1			775	2,08	DY	4	
1401	vee2034700	203470	**Pikkjärv (Kõnnu Pikkjärv)**	Kõnnu järv	L	Illuka v, Ongassaare k	27° 28' 18"	59° 10' 49"	1,9			946	1,94			v: Alajõgi (vee1061300)
1402	vee2034710	203471	(Ongassaare tiigid)		T	Illuka v, Ongassaare k	27° 24' 35"	59° 11' 46"	6,7			1066	1,16			
1403	vee2034720	203472	(Ongassaare tiigid)		T	Illuka v, Ongassaare k	27° 24' 46"	59° 11' 49"	6,6			1068	1,17			
1404	vee2034730	203473	(Ongassaare tiigid)		T	Illuka v, Ongassaare k	27° 24' 23"	59° 11' 57"	5,4			927	1,13			
1405	vee2034740	203474	(Ongassaare tiigid)		T	Illuka v, Ongassaare k	27° 24' 39"	59° 12' 1"	9,6			1254	1,14			
1406	vee2034750	203475	Ohakvere veehoidla		T	Illuka v, Ohakvere k	27° 28' 22"	59° 12' 53"	9,2			1201	1,12			
1407	vee2034760	203476	*nimetu*		T	Mäetaguse v, Atsalama k	27° 24' 0"	59° 13' 14"	2,3			625	1,16			a: Raudi kanal (vee1063600)
1408	vee2034770	203477	*nimetu*		T	Mäetaguse v, Atsalama k	27° 23' 50"	59° 13' 24"	1			380	1,07			
1409	vee2034800	203480	**Ümmargune järv (Kõnnu Ümmargune järv)**	2. Kõnnu järv	L	Illuka v, Ongassaare k	27° 27' 42"	59° 10' 31"	1,5			483	1,11		1	
1410	vee2034900	203490	**Linajärv (Jõuga Linajärv)**	Jõugu järv, 3. Jõuküla järv	L	Iisaku v, Jõuga k	27° 23' 44"	59° 9' 17"	1			456	1,29	OL	5	
1411	vee2035000	203500	**Pesujärv (Jõuga Pesujärv)**	Jõugu järv, 2. Jõuküla järv	L	Iisaku v, Jõuga k	27° 23' 16"	59° 9' 11"	1,8			556	1,17	OL		
1412	vee2035100	203510	**Liivjärv (Jõuga Liivjärv)**	Jõugu järv, 1. Jõuküla järv	L	Iisaku v, Jõuga k	27° 23' 14"	59° 9' 4"	1,7			562	1,22	OL	5	
1413	vee2035200	203520	**Armise järv**	4. Jõuküla järv	L	Iisaku v, Koldamäe k	27° 23' 45"	59° 8' 17"	4,2			834	1,15			
1414	vee2035210	203521	**Kaarlepa järv**		L	Iisaku v, Lipniku k	27° 20' 18"	59° 5' 50"	1,4			543	1,29			
1415	vee2035300	203530	**Imatu järv**	Immatu järv	L	Iisaku v, Imatu k	27° 27' 35"	59° 6' 17"	28,1			2010	1,07	PM	4	
1416	vee2035310	203531	(Heinasoo järved)		L	Illuka v, Kamarna k	27° 32' 30"	59° 4' 36"	1,2			1213	3,12	DY	4	
1417		203532	(Heinasoo järved)		L	Illuka v, Kamarna k	27° 32' 40"	59° 4' 23"	0,4			307	1,37	DY	4	
1418	vee2035330	203533	(Heinasoo järved)		L	Illuka v, Kamarna k	27° 32' 27"	59° 4' 18"	1,7			1110	2,40	DY	4	
1419		203534	(Heinasoo järved)		L	Illuka v, Kamarna k	27° 32' 23"	59° 4' 4"	0,4			390	1,74	DY	4	
1420	vee2035400	203540	**Puujala järv**	2. Sootaga järv	L	Illuka v, Puhatu k	27° 34' 8"	59° 11' 19"	2			545	1,09			
1421	vee2035500	203550	**Nurkjärv**	Sootaga järv	L	Illuka v, Puhatu k	27° 35' 3"	59° 11' 16"	6,2			1215	1,38	KM		v: Puhatu o (vee1063000)
1422	vee2035600	203560	**Pahasenja järv**		L	Illuka v, Puhatu k	27° 39' 26"	59° 11' 27"	2			572	1,14			
1423	vee2035610	203561	**(Viivikonna karjääri tiik)**	Viivikonna karjääri tiik IV	T	Illuka v, Kuningaküla k	27° 48' 30"	59° 12' 58"	4,2			2319	3,19			
1424	vee2035620	203562	**(Narva karjääri tiik)**	Narva karjääri tiik I	T	Illuka v, Kuningaküla k	27° 49' 14"	59° 12' 59"	5,8			2563	3,00			
1425	vee2035900	203590	**Viinamardi järv**		L	Illuka v, Puhatu k	27° 41' 19"	59° 10' 35"	1,8			585	1,23			
1426	vee2036000	203600	**Puhatu järv**	Puhato järv, Suur Pühatu järv	L	Illuka v, Puhatu k	27° 41' 15"	59° 10' 3"	20,5			1924	1,20	PM	4	
1427		203610	Korponi järv		L	Illuka v, Puhatu k	27° 41' 38"	59° 9' 37"	0,6			309	1,13			
1428	vee2036200	203620	**Martiska järv (Puhatu Martiska järv)**	Väike Puhatu järv	L	Illuka v, Puhatu k	27° 41' 51"	59° 9' 31"	6			1099	1,27	MF		
1429	vee2044400	204440	**Võhma järv**	Võhma järv, Voogamaa järv	L	Iisaku v, Sälliku k	27° 17' 34"	59° 2' 4"	2			617	1,23			

Jrk. nr	Registri-kood	Järve-kood	Nimi	Muud nimed	Tüüp	Asukoht	Keskpunkti x koordinaat	Keskpunkti y koordinaat	Pindala (ha)	Pindala saartega (ha)	Saarte arv	Kaldajoone pikkus (m)	Kaldajoone keerukus	Limn. tüüp	VRD tüüp	Seos keskkonnaregistris olevate vooluveekogudega
1430	vee2044500	204450	**Agusalu järv**	Agusalu Suurjärv, Soska järv, Sooski järv	L	Illuka v, Agusalu k	27° 41' 14"	59° 6' 14"	3,6			999	1,49			
1431	vee2044510	204451	**Väike-Agusalu järv**		L	Illuka v, Agusalu k	27° 40' 53"	59° 5' 57"	4,2			777	1,07			
1432		206451	**Püssi paisjärv**		P	Püssi linn	27° 1' 41"	59° 21' 41"	0,8			586	1,85			l: Purtse j (vee1068200)
1433		206621	**Arkna paisjärv**		P	Rakvere v, Arkna k	26° 22' 41"	59° 23' 26"	0,8	0,86	1	1183	3,73			l: Selja j (vee1074600)
1434	vee2066220	206622	**Päide järv**	Päide paisjärv	P	Rakvere v, Päide k	26° 19' 35"	59° 22' 52"	2,5			1145	2,04	KE		l: Selja j (vee1074600)
1435	vee2073510	207351	**Alumine paisjärv (Sillamäe Alumine paisjärv)**	Sillamäe alumine paisjärv	P	Sillamäe linn	27° 45' 2"	59° 24' 0"	2,3			1041	1,94			l: Sõtke j (vee1066500)
1436	vee2073520	207352	**Ülemine paisjärv (Sillamäe Ülemine paisjärv)**	Sillamäe keskmine paisjärv	P	Sillamäe linn	27° 45' 12"	59° 23' 42"	11,7			2435	2,01			l: Sõtke j (vee1066500)
1437	vee2081520	208152	**Tudulinna paisjärv**		P	Tudulinna v, Roostoja k	27° 6' 44"	59° 2' 16"	13,6	13,65	1	7813	5,98			l: Rannapungerja j (vee1058700)
1438	vee2085110	208511	**Sõtke paisjärv**	Sillamäe ülemine paisjärv	P	Sillamäe linn Vaivara v, Sõtke k Vaivara v, Vaivara k	27° 45' 29"	59° 23' 21"	31,1			6532	3,30			l: Sõtke j (vee1066500)
1439	vee2088710	208871	**Vihula järv**	Vihula paisjärv, Vihula veehoidla	P	Vihula v, Tiigi k Vihula v, Vihula k	26° 11' 0"	59° 32' 32"	10,5			2535	2,21	KE		l: Mustoja (vee1076000)
1440	vee2088720	208872	**Saeveski järv (Vihula Saeveski järv)**	Vihula veskijärv, Saeveski paisjärv	P	Vihula v, Vihula k	26° 10' 44"	59° 33' 5"	1,2			1083	2,79	KE		l: Mustoja (vee1076000)
1441	vee2088730	208873	**Laviku järv**	Laviku paisjärv	P	Vihula v, Koljaku k	25° 57' 25"	59° 32' 50"	4,9	4,95	1	2060	2,63			l: Võsu j (vee1077100)
1442	vee2088740	208874	**Oruveski järv**	Oruveski paisjärv, 2. Oruveski paisjärv	P	Vihula v, Palmse k	25° 57' 18"	59° 31' 9"	3,5	3,56	1	1673	2,52			l: Võsu j (vee1077100)
1443	vee2088750	208875	**Muike järv**	Muike paisjärv, 3. Oruveski paisjärv	P	Vihula v, Palmse k	25° 57' 20"	59° 31' 32"	9			3499	3,29	KE		l: Võsu j (vee1077100)
1444	vee2088770	208877	**Oandu järv**	Altja Oandu paisjärv, Altja paisjärv	P	Vihula v, Oandu k	26° 5' 40"	59° 33' 40"	3,6			1884	2,80			l: Altja o (vee1076600)
1445	vee2088780	208878	**Reooja järv**	Põhjakalda paisjärv, 1. Oruveski paisjärv	P	Vihula v, Palmse k	25° 57' 37"	59° 31' 21"	1,4			695	1,66			l: Pikapõllu o (vee1077400)
1446	vee2088790	208879	**Vihula veskijärv**		P	Vihula v, Vihula k	26° 11' 7"	59° 32' 47"	2,2	2,51	3	1861	3,54			l: Mustoja (vee1076000)
1447	vee2090020	209002	**Mõdriku järv**	Rägavere paisjärv, Mõdriku Veskijärve allikajärv	P	Vinni v, Mõdriku k Vinni v, Vetiku k	26° 28' 37"	59° 19' 14"	1,3			959	2,37			l: Sõmeru j (vee1075600)
PEIPSI ALAMVESIKOND																
1448		201441	**Mäesulg (Trolla Mäesulg)**	Trolla paisjärv	P	Haanja v, Trolla k	27° 4' 56"	57° 43' 9"	0,9			528	1,57			l: Iskna j (vee1005100)
1449		201580	Albri järv (Navi Albri järv)		L	Võru v, Navi k	26° 58' 32"	57° 52' 15"	0,5			258	1,03			
1450	vee2016110	201611	**Mällu veskijärv**	Mällo paisjärv, Mällu paisjärv	P	Väike-Maarja v, Käru k Väike-Maarja v, Simuna alevik	26° 24' 7"	59° 2' 16"	4,2	4,23	1	2306	3,17			v: Pedja j (vee1023700)
1451	vee2018520	201852	**Roiu järv**	Roiu paisjärv	P	Haaslava v, Päkste k Haaslava v, Roiu alevik	26° 52' 10"	58° 17' 50"	5,5			2225	2,68	KE		l: Mõra j (vee1045700)
1452	vee2024810	202481	**Sae veskijärv**	Saeveski paisjärv	P	Jõgeva v, Rohe k	26° 22' 48"	58° 48' 59"	1,5			826	1,90			l: Pedja j (vee1023700)

Jrk. nr	Registri-kood	Järve-kood	Nimi	Muud nimed	Tüüp	Asukoht	Keskpunkti x koordinaat	Keskpunkti y koordinaat	Pindala (ha)	Pindala saartega (ha)	Saarte arv	Kaldajoone pikkus (m)	Kaldajoone keerukus	Limn. tüüp	VRD tüüp	Seos keskkonnaregistris olevate vooluveekogudega
1453	vee2024820	202482	**Jõgeva veskijärv**	Jõgeva paisjärv	P	Jõgeva v, Jõgeva alevik Jõgeva v, Liivoja k Jõgeva v, Võduvere k	26° 23' 40"	58° 46' 8"	10,2	11,42	3	6546	5,78			l: Pedja j (vee1023700)
1454	vee2024830	202483	**Painküla paisjärv**		P	Jõgeva v, Ellakvere k Jõgeva v, Painküla k Jõgeva v, Vana-Jõgeva k	26° 25' 11"	58° 43' 18"	5,9			3358	3,90			l: Pedja j (vee1023700)
1455	vee2024840	202484	**Otiaru paisjärv**	Otiaru veehoidla, Mõisaküla paisjärv	P	Jõgeva v, Laiusevälja k Jõgeva v, Palupere k	26° 32' 18"	58° 48' 59"	4,7			1234	1,61			l: Laiuse o (vee1024800)
1456	vee2024850	202485	Kureoja tiik		T	Puurmani v, Härjanurme k	26° 22' 7"	58° 42' 5"	2,2			743	1,41			a: Kureoja (vee1026600)
1457	vee2024860	202486	*nimetu*		T	Jõgeva v, Kurista k	26° 19' 1"	58° 44' 6"	3,6	3,68	2	1113	1,65			
1458	vee2024870	202487	**Kõpu tiik**	Kõpu veehoidla, Aidu tehisjärv, Aidu veehoidla	T	Pajusi v, Kõpu k	26° 14' 57"	58° 44' 26"	4,7			967	1,26			
1459	vee2024880	202488	*nimetu*		T	Jõgeva v, Ellakvere k	26° 26' 3"	58° 44' 16"	2			762	1,52			
1460	vee2024890	202489	*nimetu*		T	Torma v, Kantküla k	26° 34' 14"	58° 49' 26"	1,7			1081	2,34			
1461		202821	Järveots (Kambja Järveots)	Kambja paisjärv	P	Kambja v, Kambja alevik	26° 41' 43"	58° 14' 2"	0,6	0,65	1	448	1,63			a: Peeda j (vee1044800)
1462	vee2028220	202822	**Suure-Kambja järv**	Suur-Kambja paisjärv, Suure-Kambja paisjärv	P	Kambja v, Suure-Kambja k	26° 42' 58"	58° 13' 21"	2,4	2,47	1	1564	2,85			l: Peeda j (vee1044800)
1463	vee2033110	203311	**Kentsi järv**	Aru paisjärv, Kentsi paisjärv	P	Konguta v, Annikoru k Konguta v, Majala k Konguta v, Mälgi k	26° 18' 56"	58° 15' 57"	57,9	58,79	12	8039	2,98			l: Kavilda j (vee1036200)
1464	vee2035410	203541	**Konsa järv**	Konsa paisjärv	P	Kõlleste v, Prangli k Vastse-Kuuste v, Vooreküla k	26° 49' 13"	58° 10' 46"	2			890	1,78			l: Porijõgi (vee1044400)
1465	vee2038310	203831	**Laeva järv**	Laeva paisjärv	P	Laeva v, Laeva k	26° 23' 0"	58° 29' 23"	1,3			703	1,74			l: Laeva j (vee1039600)
1466	vee2043410	204341	Järsi järv		L	Tamsalu v, Järsi k	25° 59' 45"	59° 4' 33"	2,3			740	1,38	MF		
1467	vee2043420	204342	*nimetu*		L	Tamsalu v, Aavere k Tamsalu v, Kuie k	26° 5' 5"	59° 5' 50"	2,8			732	1,23			
1468		204350	Varangu järv (Varangu allikas)		P	Väike-Maarja v, Varangu k	26° 5' 44"	59° 2' 29"	0,7			1303	4,39			v: Preedi j (vee1031500)
1469	vee2043510	204351	*nimetu*		T	Väike-Maarja v, Pikevere k	26° 5' 58"	59° 2' 50"	1,7			1777	3,84			
1470	vee2043520	204352	*nimetu*		T	Väike-Maarja v, Varangu k	26° 6' 47"	59° 2' 17"	4,8			1657	2,13			
1471	vee2043530	204353	*nimetu*		T	Väike-Maarja v, Varangu k	26° 6' 52"	59° 2' 15"	1,4			773	1,84			
1472	vee2043540	204354	*nimetu*		T	Väike-Maarja v, Varangu k	26° 6' 51"	59° 2' 13"	1,2			824	2,12			
1473	vee2043550	204355	*nimetu*		T	Väike-Maarja v, Varangu k	26° 6' 49"	59° 2' 9"	2,9			1544	2,56			
1474	vee2043560	204356	*nimetu*		T	Väike-Maarja v, Varangu k	26° 7' 6"	59° 2' 15"	2,2			960	1,83			
1475	vee2043600	204360	**Sinijärv (Äntu Sinijärv)**		L	Väike-Maarja v, Äntu k	26° 14' 29"	59° 3' 47"	2,1			1315	2,56	AL	1	
1476	vee2043610	204361	Kiltsi veskijärv		P	Väike-Maarja v, Liivaküla k	26° 11' 33"	59° 4' 37"	1,2			660	1,70			a: Põltsamaa j (vee1030000)
1477		204370	**Vahejärv (Äntu Vahejärv)**	Roheline järv	L	Väike-Maarja v, Äntu k	26° 14' 29"	59° 3' 39"	0,4			346	1,54	AL		
1478	vee2043800	204380	**Valgejärv (Äntu Valgejärv)**	Äntu Valgjärv, Paralepetsa järv	L	Väike-Maarja v, Äntu k	26° 14' 26"	59° 3' 35"	1,6			485	1,08	AL	1	
1479		204381	Linaleojärv (Äntu Linaleojärv)	Äntu Linajärv, Moora järv	L	Väike-Maarja v, Äntu k	26° 14' 13"	59° 3' 7"	0,5			280	1,12	AL		
1480		204382	Mäeotsa järv	Mäetaguse järv	L	Väike-Maarja v, Äntu k	26° 14' 19"	59° 2' 58"	0,4			227	1,01	AL		
1481	vee2043830	204383	*nimetu*		T	Laekvere v, Sirevere k	26° 30' 4"	59° 2' 53"	3,9			3254	4,65			

Jrk. nr	Registri-kood	Järve-kood	Nimi	Muud nimed	Tüüp	Asukoht	Keskpunkti x koordinaat	Keskpunkti y koordinaat	Pindala (ha)	Pindala saartega (ha)	Saarte arv	Kaldajoone pikkus (m)	Kaldajoone keerukus	Limn. tüüp	VRD tüüp	Seos keskkonnaregistris olevate vooluveekogudega
1482		204420	Nõmme järv (Nõmme Liivajärv)		T	Väike-Maarja v, Nõmme k	26° 14' 3"	59° 2' 15"	0,7			436	1,47			
1483		204421	**Kaanjärv (Nõmme**		L	Väike-Maarja v, Nõmme k	26° 14' 16"	59° 2' 21"	0,9			488	1,45	AL		
1484	vee2044220	204422	*nimetu*		T	Rakke v, Kamariku k	26° 15' 44"	59° 1' 25"	6,8			1315	1,42			
1485	vee2044230	204423	Kamariku karjäär		T	Rakke v, Kamariku k	26° 16' 20"	59° 1' 23"	3,3			1875	2,91			
1486		204430	**Ao järv**		L	Rakke v, Ao k	26° 11' 29"	59° 1' 12"	0,6			403	1,47			l: Põltsamaa j (vee1030000)
1487	vee2046010	204601	**Obinitsa järv**	Obinitsa paisjärv, Tuhkvitsa veehoidla, Tääglova veehoidla	P	Meremäe v, Karamsina k Meremäe v, Klistina k Meremäe v, Küllätüvä k Meremäe v, Masluva k Meremäe v, Obinitsa k	27° 27' 19"	57° 48' 16"	20,1			4534	2,85			l: Obinitsa o (vee1001900)
1488	vee2046020	204602	**Hilläkeste järv**	Meremäe paisjärv, Tsirgu paisjärv	P	Meremäe v, Hilläkeste k	27° 26' 47"	57° 45' 21"	1,3			625	1,55			v: Hilläkeste o (vee1002002)
1489		204603	Kuustiguniidü lump		L	Meremäe v, Puista k	27° 22' 42"	57° 44' 54"	0,8			578	1,82			
1490	vee2046040	204604	Põlgastõ lump (Meremäe Põlgastõ lump)		T	Meremäe v, Puista k	27° 22' 34"	57° 44' 44"	1,1			544	1,46			
1491		204605	(Põdraoja lombid)		P	Meremäe v, Puista k Vastseliina v, Plessi k	27° 22' 26"	57° 44' 35"	0,6			383	1,39			a: Piusa j (vee1000200)
1492		204606	(Põdraoja lombid)		P	Vastseliina v, Plessi k	27° 22' 20"	57° 44' 33"	0,2			187	1,18			a: Piusa j (vee1000200)
1493	vee2046070	204607	(Põdraoja lombid)		P	Meremäe v, Puista k Vastseliina v, Plessi k	27° 22' 40"	57° 44' 31"	1,3			569	1,41			a: Piusa j (vee1000200)
1494		204608	(Põdraoja lombid)		P	Meremäe v, Puista k Vastseliina v, Plessi k	27° 23' 8"	57° 44' 29"	0,5			418	1,67			a: Piusa j (vee1000200)
1495		204609	Plessi järv		L	Vastseliina v, Plessi k	27° 22' 48"	57° 44' 11"	0,6			433	1,58			
1496	vee2046110	204611	Kommõri järv		L	Vastseliina v, Vana-Vastseliina k	27° 20' 29"	57° 43' 32"	1,3			641	1,59			
1497		204612	Illi veskijärv		P	Vastseliina v, Illi k	27° 19' 13"	57° 42' 57"	0,3			317	1,63			l: Raudoja (vee1000800)
1498		204613	Mudajärv (Kiigamäe Mudajärv)		L	Vastseliina v, Vatsa k	27° 18' 27"	57° 42' 8"	0,4			249	1,11			
1499		204614	Solova järv	Vaaksaare tiik	T	Meremäe v, Kiislova k	27° 24' 52"	57° 42' 30"	0,9			626	1,86			
1500		204681	Vinnemäe lump	Tserepi paisjärv	P	Misso v, Tserebi k	27° 21' 55"	57° 39' 52"	0,5			399	1,59			a: Meeksi o (vee1001100)
1501	vee2046820	204682	Külmlätte lump		L	Misso v, Mokra k	27° 22' 19"	57° 39' 14"	1,2			501	1,29			
1502	vee2111410	211141	**Kauksi järv / Vanaküla järv**	Kauksi paisjärv, Kiviotsa järv, Kauksi Kivijärv	P	Mooste v, Kauksi k Põlva v, Holvandi k Põlva v, Miiaste k Põlva v, Vanaküla k	27° 10' 49"	58° 4' 49"	11,3			9615	8,07			l: Lutsu j (vee1049500) s: Miiaste kr (vee1049507)
1503	vee2050110	205011	**Melliste järv**	Melliste paisjärv	P	Mäksa v, Melliste k	26° 58' 24"	58° 19' 41"	3,5			1229	1,85			l: Melliste o (vee1046800)
1504	vee2050300	205030	**Väinjärv**	Veinjärv	L	Koeru v, Ervita k Koeru v, Väinjärve k	26° 5' 26"	58° 56' 25"	35,9	36,23	1	4556	2,15	KM	3	v: Väinjärve o (vee1031800)
1505	vee2050310	205031	*nimetu*		T	Koeru v, Santovi k Koeru v, Väinjärve k	26° 3' 22"	58° 56' 54"	2,2			864	1,64			
1506	vee2050320	205032	*nimetu*		T	Koeru v, Aruküla k	26° 1' 55"	58° 56' 55"	2,6			1085	1,90			

Jrk. nr	Registri-kood	Järve-kood	Nimi	Muud nimed	Tüüp	Asukoht	Keskpunkti x koordinaat	Keskpunkti y koordinaat	Pindala (ha)	Pindala saartega (ha)	Saarte arv	Kaldajoone pikkus (m)	Kaldajoone keerukus	Limn. tüüp	VRD tüüp	Seos keskkonnaregistris olevate vooluveekogudega
1507	vee2050400	205040	**Umbjärv (Rõhu Umbjärv)**	Rehujärv	L	Koeru v, Ervita k	26° 5' 52"	58° 55' 28"	6,3			936	1,05			
1508		205041	Norra allikajärv		P	Koeru v, Norra k	26° 2' 27"	58° 54' 9"	0,5			268	1,07	AL		v: Norra o (vee1032101)
1509	vee2050500	205050	**Tammiku järv**	2. Tammiku mõisa järv, 2. Tammiste mõisa järv	L	Rakke v, Tammiku k Rakke v, Väike-Tammiku k	26° 18' 51"	58° 59' 42"	3,3			1431	2,22			
1510	vee2050600	205060	**Väike-Tammiku järv**		L	Rakke v, Tammiku k	26° 19' 12"	58° 59' 27"	1,1	1,13	1	1141	3,07	KE		
1511	vee2050610	205061	*nimetu*		T	Väike-Maarja v, Imukvere k	26° 28' 44"	58° 57' 52"	1	1,05	1	581	1,64			a: Pedja j (vee1023700)
1512	vee2050620	205062	Imukvere tiik		T	Väike-Maarja v, Imukvere k	26° 29' 6"	58° 57' 48"	1,8	1,83	1	566	1,19			a: Pedja j (vee1023700)
1513		205090	Kaanjärv (Edru Kaanjärv)		L	Rakke v, Edru k	26° 15' 38"	58° 55' 45"	0,8			344	1,08			
1514	vee2050910	205091	Seljajärv		L	Rakke v, Koluvere k	26° 16' 30"	58° 55' 13"	2,1	2,23	1	1320	2,57			
1515	vee2051100	205110	Mäiste järv (Meiste järv)		L	Rakke v, Mäiste k	26° 20' 51"	58° 56' 25"	1,8	1,92	2	1155	2,43			
1516	vee2052400	205240	**Tulijärv**	Tulejärv	L	Jõgeva v, Tooma k	26° 13' 54"	58° 52' 49"	1,1			589	1,58			
1517	vee2052410	205241	**(Linnusaare raba laugas)**		L	Jõgeva v, Tooma k	26° 12' 23"	58° 52' 48"	1,1			511	1,37	DY	4	
1518	vee2052420	205242	**Kaurijärv**		L	Jõgeva v, Tooma k	26° 11' 13"	58° 52' 47"	2,5			770	1,37			
1519	vee2052430	205243	Langendlaugas		L	Jõgeva v, Tooma k	26° 11' 5"	58° 52' 39"	1			527	1,49	DY	4	
1520	vee2052500	205250	**Suur Linajärv (Tooma Suur Linajärv)**	Tooma Linajärved, Linajärved, Prilljärved	L	Jõgeva v, Tooma k	26° 16' 33"	58° 52' 33"	2,4			568	1,03	KM	3	
1521	vee2052510	205251	**Väike Linajärv (Tooma Väike Linajärv)**	Tooma Linajärved, Linajärved, Prilljärved	L	Jõgeva v, Tooma k	26° 16' 35"	58° 52' 39"	1,2			417	1,07	KM	2	
1522	vee2052600	205260	**Männikjärv**	Männikjärv, Männikujärv	L	Jõgeva v, Tooma k	26° 15' 42"	58° 52' 15"	17,4			1669	1,13	KM	2	v: Tooma pkr (vee1031100)
1523	vee2052700	205270	**Sinijärv (Endla Sinijärv)**		L	Jõgeva v, Kärde k Jõgeva v, Tooma k	26° 9' 20"	58° 51' 52"	42,3	42,42	3	3010	1,31			l: Põltsamaa j (vee1030000)
1524		205271	Jämedasarve järv		L	Jõgeva v, Tooma k	26° 8' 36"	58° 52' 15"	0,9			433	1,29			
1525	vee2052800	205280	**Endla järv**		L	Jõgeva v, Kärde k Jõgeva v, Tooma k	26° 11' 8"	58° 51' 32"	285,9	324,4	34	28057	4,68	MF	2	l: Põltsamaa j (vee1030000) s: Endla pkr (vee1031400) s: Mustjõgi (vee1031000)
1526	vee2052810	205281	Pätsulaugas (Endla Suurlaugas)		L	Jõgeva v, Kärde k	26° 9' 45"	58° 51' 8"	1,3			413	1,02	DY	4	
1527	vee2052820	205282	**Suurlaugas (Endla Suurlaugas)**	Endla raba laugas	L	Jõgeva v, Kärde k	26° 9' 33"	58° 50' 59"	3,7	3,84	2	2831	4,15	DY	4	
1528	vee2052830	205283	**Voika järv**	Voika paisjärv	P	Nõo v, Voika k	26° 29' 16"	58° 15' 15"	1,3			956	2,37			l: Võika o (vee1038100)
1529	vee2052840	205284	(Endla raba laugas)		L	Jõgeva v, Kärde k	26° 9' 11"	58° 50' 50"	1,6			1537	3,43	DY	4	
1530	vee2052850	205285	**Viinamärdi järv**	Viinamärdi paisjärv	P	Nõo v, Kolga k Nõo v, Luke k	26° 32' 33"	58° 15' 14"	5,9	6,01	1	1523	1,77			l: Võika o (vee1038100)
1531	vee2052860	205286	(Endla raba laugas)		L	Jõgeva v, Kärde k	26° 9' 41"	58° 50' 56"	1,3	1,39	3	1630	4,03	DY	4	
1532	vee2052870	205287	(Endla raba laugas)		L	Jõgeva v, Kärde k	26° 10' 18"	58° 50' 56"	1,3	1,34	3	1527	3,78	DY	4	
1533	vee2053000	205300	**Sinilaugas**	Väike Sinijärv, Väike Sindi järv	L	Jõgeva v, Kärde k	26° 14' 2"	58° 51' 42"	1,6	1,61	1	714	1,59	DY	4	
1534		205320	Väike Linajärv	Linajärv, Aknajärv	L	Jõgeva v, Kärde k	26° 16' 22"	58° 51' 30"	0,2			159	1,00	PM	4	
1535		205330	Kaanjärv (Peetsu Kaanjärv)	Peetsu järv	L	Torma v, Kõnnu k	26° 49' 40"	58° 50' 21"	0,9			343	1,02			
1536	vee2054840	205484	**Suurjärv (Karinu Suurjärv)**	Karinu kaksikjärv	L	Järva-Jaani v, Karinu k	25° 57' 30"	59° 2' 35"	6,4			1150	1,28			
1537	vee2054850	205485	**Väikejärv (Karinu**		L	Järva-Jaani v, Karinu k	25° 57' 15"	59° 2' 27"	2,4	2,57	1	951	1,73			

Jrk. nr	Registri-kood	Järve-kood	Nimi	Muud nimed	Tüüp	Asukoht	Keskpunkti x koordinaat	Keskpunkti y koordinaat	Pindala (ha)	Pindala saartega (ha)	Saarte arv	Kaldajoone pikkus (m)	Kaldajoone keerukus	Limn. tüüp	VRD tüüp	Seos keskkonnaregistris olevate vooluveekogudega
1538	vee2054860	205486	*nimetu*		T	Järva-Jaani v, Karinu k	25° 57' 21"	59° 2' 49"	5,2			1382	1,71			
1539	vee2054870	205487	*nimetu*		T	Järva-Jaani v, Karinu k	25° 57' 12"	59° 3' 11"	1,1			581	1,56			
1540	vee2054920	205492	*nimetu*		T	Pajusi v, Luige k	26° 0' 31"	58° 45' 4"	1,3			1586	3,92			
1541		205493	Karjamaa veehoidla		T	Põltsamaa v, Puduküla k	25° 55' 26"	58° 42' 58"	0,6			754	2,75	KM		a: Põltsamaa j (vee1030000)
1542	vee2054940	205494	*nimetu*		T	Pajusi v, Nurga k	26° 2' 11"	58° 44' 23"	1,1			2535	6,82			
1543		205495	Lahavere järv		T	Pajusi v, Lahavere k	26° 8' 15"	58° 44' 22"	0,2			233	1,47			
1544	vee2054960	205496	Liivoja veehoidla		T	Pajusi v, Pajusi k	25° 55' 45"	58° 42' 16"	1,3			448	1,11			a: Põltsamaa j (vee1030000)
1545	vee2054970	205497	*nimetu*		P	Põltsamaa v, Lustivere k	26° 5' 20"	58° 39' 55"	1,4			587	1,40			l: Umbusi j (vee1029200)
1546	vee2054980	205498	Alastvere veehoidla	Allastvere veehoidla, Meeritsa veehoidla	P	Põltsamaa linn Põltsamaa v, Võhmanõmme k	25° 59' 43"	58° 39' 1"	2,4			935	1,70			l: Alastvere pkr (vee1034200)
1547	vee2054990	205499	*nimetu*		T	Puurmani v, Saduküla k	26° 15' 17"	58° 40' 21"	2,6			1403	2,45			
1548		205501	Rutikvere I veehoidla		P	Koigi v, Rutikvere k Pajusi v, Kõrkküla k	25° 57' 56"	58° 47' 15"	0,8			542	1,71			a: Põltsamaa j (vee1030000)
1549	vee2055020	205502	Rutikvere II veehoidla		P	Koigi v, Rutikvere k Pajusi v, Kõrkküla k	25° 57' 56"	58° 47' 19"	1,5			833	1,92			l: Põltsamaa j (vee1030000)
1550	vee2055200	205520	**Kivijärv (Laiuse Kivijärv)**		L	Jõgeva v, Kivijärve k	26° 32' 39"	58° 46' 35"	19			5098	3,30	MF	2	v: Mõra o (vee1025100)
1551	vee2055210	205521	(Kivijärve soo järv)		L	Jõgeva v, Kivijärve k	26° 32' 58"	58° 45' 59"	1			649	1,83			
1552	vee2055400	205540	**Kuremaa järv**	Kurema järv	L	Jõgeva v, Kuremaa alevik Jõgeva v, Mooritsa k Jõgeva v, Soomevere k Palamuse v, Järvepera k Palamuse v, Toovere k Palamuse v, Vanavälja k Palamuse v, Änkküla k	26° 32' 59"	58° 43' 4"	399,6	399,7	1	11261	1,59	KE	3	s: Toovere kr (vee1041000) v: Amme j (vee1040900)
1553	vee2055500	205550	**Ruskavere järv**		L	Saare v, Ruskavere k	26° 52' 26"	58° 44' 59"	3,2			708	1,12	HY	2	
1554	vee2055510	205551	(Omedu kalatiigid)		T	Kasepää v, Metsaküla k	26° 54' 46"	58° 46' 0"	2			1649	3,29			a: Kullavere j (vee1052600)
1555	vee2055520	205552	(Omedu kalatiigid)		T	Kasepää v, Metsaküla k	26° 55' 42"	58° 45' 56"	3			1947	3,17			a: Kullavere j (vee1052600)
1556	vee2055600	205560	**Eerese järv**	Ruskavere Nõmmejärv, Eresi järv	L	Saare v, Koseveski k	26° 51' 25"	58° 44' 13"	5,6			990	1,18	PE	5	
1557		205570	**Veia paisjärv**	Oolejärv	P	Saare v, Veia k	26° 47' 52"	58° 43' 53"	0,9			1198	3,56			l: Kullavere j (vee1052600)
1558	vee2055710	205571	Odivere tiik		T	Saare v, Odivere k	26° 47' 17"	58° 42' 48"	1,2			550	1,42			
1559	vee2055800	205580	**Kose järv**	Kose paisjärv, Koseveski paisjärv	P	Saare v, Koseveski k	26° 52' 21"	58° 43' 54"	2,2			770	1,46			l: Kääpa j (vee1053700)
1560		205650	Arujärv (Aruküla Arujärv)	Aruküla mädajärveke	L	Saare v, Maardla k	26° 43' 30"	58° 41' 37"	0,2			219	1,38			
1561		205660	**Palamuse paisjärv**		P	Palamuse v, Palamuse alevik	26° 35' 1"	58° 40' 56"	0,7			1079	3,64			l: Amme jõgi (vee1040900)
1562	vee2056800	205680	**Prossa järv**	Luua järv	L	Palamuse v, Luua k Palamuse v, Nava k Palamuse v, Pikkjärve k	26° 34' 40"	58° 38' 57"	24,2			3194	1,83	MF	2	v: Prossa kr (vee1041700)
1563	vee2056900	205690	**Pikkjärv (Kaarepere**		L	Palamuse v, Nava k	26° 34' 1"	58° 38' 26"	55,7			4714	1,78	MF	2	l: Nava o (vee1041500)
1564	vee2057000	205700	**Ilmjärv**		L	Palamuse v, Mullavere k Palamuse v, Nava k	26° 35' 12"	58° 37' 3"	2,4			736	1,34	KE	3	v: Visusti o (vee1039700)

Jrk. nr	Registri-kood	Järve-kood	Nimi	Muud nimed	Tüüp	Asukoht	Keskpunkti x koordinaat	Keskpunkti y koordinaat	Pindala (ha)	Pindala saartega (ha)	Saarte arv	Kaldajoone pikkus (m)	Kaldajoone keerukus	Limn. tüüp	VRD tüüp	Seos keskkonnaregistris olevate vooluveekogudega
1565	vee2057100	205710	**Kaiavere järv**		L	Palamuse v, Kaiavere k Tabivere v, Kaiavere k Tabivere v, Otslava k	26° 40' 31"	58° 36' 14"	248			8442	1,51	KE	2	l: Amme j (vee1040900) s: Kõlaoja (vee1041200)
1566	vee2057300	205730	**Saare järv**	Saarjärv, Saaremõisa järv	L	Saare v, Saarjärve k	26° 45' 49"	58° 39' 19"	27,3			2773	1,50	KE	3	v: Pürtuküla kr (vee1054300)
1567		205750	Lutikajärv (Saare Lutikajärv)		L	Saare v, Saarjärve k	26° 46' 7"	58° 38' 45"	0,5			285	1,14			
1568	vee2057600	205760	**Jõemõisa järv**		L	Saare v, Pedassaare k	26° 49' 36"	58° 39' 12"	71,8			6933	2,31	MF	2	l: Kääpa j (vee1053700)
1569	vee2057610	205761	**Papijärv (Jõemõisa Papijärv)**		L	Saare v, Pedassaare k Saare v, Vanassaare k Tabivere v, Uhmardu k	26° 48' 55"	58° 38' 43"	41,4			4403	1,93	MF	2	s: Ristimurru kr (vee1054100) s: Uhmardu j (vee1054200)
1570	vee2057700	205770	**Särgjärv (Jõemõisa Särgjärv)**		L	Saare v, Pedassaare k	26° 52' 35"	58° 38' 56"	6,6			994	1,09	KM	2	
1571	vee2057800	205780	**Kaiu järv**		L	Saare v, Pedassaare k Tabivere v, Uhmardu k	26° 49' 50"	58° 38' 47"	134,9			5892	1,43	KM	2	l: Kääpa j (vee1053700)
1572	vee2057810	205781	**Pikkjärve paisjärv**	Kaarepere paisjärv	P	Palamuse v, Pikkjärve k	26° 33' 27"	58° 39' 20"	2,5			969	1,73			l: Nava o (vee1041500)
1573	vee2057820	205782	**Veskijärv (Palamuse Veskijärv)**		P	Palamuse v, Järvepera k Palamuse v, Palamuse alevik	26° 34' 57"	58° 41' 6"	1,5			1061	2,44			l: Amme j (vee1040900)
1574	vee2057830	205783	**Kudina järv**	Kudina paisjärv	P	Palamuse v, Kudina k	26° 41' 28"	58° 40' 21"	3,4			1152	1,76			l: Kõlaoja (vee1041200)
1575	vee2057900	205790	**Kogrijärv (Ristimurru Kogrijärv)**	Ristimuru Kogrijärv, Ristimuru järv	L	Tabivere v, Uhmardu k	26° 46' 59"	58° 37' 37"	1,3			441	1,09			
1576		205830	Kiisli paisjärv (Kiisli järv)	Kiisli paisjärv	P	Pala v, Kokanurga k Saare v, Halliku k	26° 56' 53"	58° 42' 17"	0,1			140	1,25			l: Haavakivi j (vee1054700)
1577		205831	Haavakivi paisjärv		P	Saare v, Kiisli k	26° 57' 16"	58° 41' 28"	0,1			115	1,03			a: Haavakivi j (vee1054700)
1578		205832	Tuha veskijärv		P	Pala v, Vea k	26° 58' 30"	58° 39' 40"	0,6			476	1,73			l: Haavakivi j (vee1054700)
1579		205850	Kogri järv		L	Pala v, Vea k	26° 56' 3"	58° 38' 13"	0,8			529	1,67			l: Kogreküla kr (vee1054000)
1580		205851	Kogrijärv		L	Pala v, Vea k	26° 56' 27"	58° 38' 3"	0,6			457	1,66			
1581	vee2058520	205852	Lannu lomp		L	Pala v, Nõva k	26° 58' 18"	58° 37' 27"	1,1			496	1,33			
1582	vee2058700	205870	**Mustjärv (Kokora Mustjärv)**	Alatskivi Mustjärv, Savastvere Mustjärv	L	Alatskivi v, Kokora k Alatskivi v, Savastvere k Alatskivi v, Sudemäe k	27° 3' 23"	58° 37' 14"	23,3			2576	1,51	HY	3	l: Alatskivi j (vee1052100)
1583	vee2058800	205880	**Kuningvere järv**		L	Alatskivi v, Kuningvere k	27° 4' 36"	58° 37' 11"	24,5			1992	1,14	KE	3	
1584	vee2058900	205890	**Savastvere järv**		L	Alatskivi v, Savastvere k Alatskivi v, Sudemäe k	27° 4' 21"	58° 37' 0"	2			2205	4,40	KE		l: Alatskivi j (vee1052100)
1585	vee2059000	205900	**Vilajärv**		L	Alatskivi v, Alasoo k	27° 9' 25"	58° 37' 9"	1,7			659	1,43			
1586		205901	Pärsikivi paisjärv		P	Alatskivi v, Pärsikivi k Kallaste linn	27° 9' 36"	58° 40' 16"	0,6			487	1,77			l: Torila o (vee1052200)
1587		205910	Kaanjärv (Alatskivi Kaanjärv)	Kokora Kaanjärv	L	Alatskivi v, Alasoo k	27° 9' 34"	58° 36' 41"	0,6			308	1,12			
1588	vee2059200	205920	**Alatskivi järv**	Alatskivi paisjärv	P	Alatskivi v, Alatskivi alevik Alatskivi v, Peatskivi k	27° 7' 36"	58° 36' 21"	24,2	24,82	2	4078	2,34	HY	2	l: Alatskivi j (vee1052100)
1589	vee2061110	206111	**Puurmani paisjärv**		P	Puurmani v, Puurmani alevik	26° 17' 31"	58° 34' 31"	7,7	8,16	1	3085	3,14			l: Pedja j (vee1023700) v: Kaave j (vee1027200)
1590		206112	Puurmani kalatiigid		T	Puurmani v, Puurmani alevik	26° 17' 20"	58° 34' 22"	0,6	0,68	1	496	1,81			l: Pedja j (vee1023700)

Jrk. nr	Registri-kood	Järve-kood	Nimi	Muud nimed	Tüüp	Asukoht	Keskpunkti x koordinaat	Keskpunkti y koordinaat	Pindala (ha)	Pindala saartega (ha)	Saarte arv	Kaldajoone pikkus (m)	Kaldajoone keerukus	Limn. tüüp	VRD tüüp	Seos keskkonnaregistris olevate vooluveekogudega
1591	vee2061130	206113	**Härjanurme paisjärv**	Härjanurme veskijärv	P	Jõgeva v, Pakaste k Puurmani v, Jõune k	26° 22' 13"	58° 41' 12"	4,9			2446	3,12	KE		l: Pedja j (vee1023700)
1592	vee2061140	206114	**Pikknurme järv**	Pikknurme paisjärv	P	Puurmani v, Pikknurme k	26° 12' 54"	58° 35' 49"	2,4			596	1,09			l: Pikknurme j (vee1028300)
1593	vee2061150	206115	**Tõrve paisjärv**		P	Puurmani v, Tõrve k	26° 23' 6"	58° 36' 28"	6,4	7,4	2	3434	3,83			l: Pedja j (vee1023700)
1594	vee2061160	206116	**Võisiku järv**	Võisiku paisjärv	P	Põltsamaa v, Võisiku k	25° 54' 53"	58° 37' 32"	6,5	6,87	1	1843	2,04			l: Võisiku pkr (vee1034800)
1595	vee2061170	206117	(Härjanurme kalatiigid)		T	Puurmani v, Jõune k	26° 21' 56"	58° 40' 55"	1,5			494	1,14			a: Pedja j (vee1023700)
1596	vee2061180	206118	(Härjanurme kalatiigid)		T	Puurmani v, Jõune k	26° 21' 58"	58° 40' 50"	2,6			654	1,14			a: Pedja j (vee1023700)
1597	vee2061190	206119	(Härjanurme kalatiigid)		T	Puurmani v, Jõune k	26° 21' 59"	58° 40' 42"	1,8			537	1,13			a: Pedja j (vee1023700)
1598	vee2061200	206120	(Härjanurme kalatiigid)		T	Puurmani v, Jõune k	26° 22' 21"	58° 40' 26"	15	15,61	7	2418	1,76			a: Pedja j (vee1023700)
1599	vee2061210	206121	(Härjanurme kalatiigid)		T	Puurmani v, Jõune k	26° 22' 22"	58° 40' 10"	7,1	7,62	2	1546	1,64			a: Pedja j (vee1023700)
1600	vee2061220	206122	(Härjanurme kalatiigid)		T	Puurmani v, Jõune k	26° 22' 18"	58° 39' 59"	5,6			1148	1,37			a: Pedja j (vee1023700)
1601	vee2061230	206123	*nimetu*		T	Jõgeva v, Patjala k	26° 29' 47"	58° 40' 54"	1,5			995	2,29			
1602	vee2061620	206162	**Kamari järv**	Kamari paisjärv	P	Põltsamaa v, Väike-Kamari k	25° 59' 16"	58° 36' 59"	22,1	22,62	4	2795	1,68			l: Põltsamaa j (vee1030000)
1603	vee2061630	206163	Kamari veskijärv		P	Põltsamaa v, Väike-Kamari k	25° 59' 14"	58° 36' 48"	2	2,09	1	920	1,84			l: Põltsamaa j (vee1030000)
1604		206191	**Möksi veskijärv**	Möksi paisjärv, Mõksi veskijärv	P	Kõlleste v, Ihamaru k Põlva v, Kiuma k	26° 56' 8"	58° 2' 14"	0,3			466	2,40			l: Ahja j (vee1047200)
1605	vee2061930	206193	**Oleski lump**	Partsi Külajärv, Partsi paisjärv	P	Põlva v, Partsi k	27° 9' 55"	58° 1' 24"	4,1	4,39	2	3475	4,84			a: Lutsu j (vee1049500)
1606	vee2065000	206500	**Raigastvere järv**		L	Palamuse v, Kaiavere k Palamuse v, Praaklima k Tabivere v, Elistvere k Tabivere v, Kärksi k Tabivere v, Raigastvere k	26° 39' 18"	58° 35' 20"	112			8296	2,21	KE	2	l: Nava o (vee1041500)
1607	vee2065100	206510	**Elistvere järv**	Kuru järv	L	Tabivere v, Elistvere k Tabivere v, Juula k Tabivere v, Kaiavere k Tabivere v, Lilu k	26° 42' 14"	58° 34' 28"	169,6			7631	1,65	MF	2	l: Amme j (vee1040900) s: Juula kr (vee1042000) s: Nava o (vee1041500)
1608	vee2065200	206520	**Soitsjärv**		L	Tabivere v, Elistvere k Tabivere v, Juula k Tabivere v, Valgma k Tartu v, Soitsjärve k	26° 41' 11"	58° 33' 17"	188,9			9942	2,04	MF	2	s: Ulpesoo pkr (vee1041900)
1609	vee2065300	206530	**Saadjärv**		L	Tabivere v, Tabivere alevik Tabivere v, Valgma k Tabivere v, Voldi k Tartu v, Kukulinna k Tartu v, Saadjärve k Tartu v, Äksi k	26° 38' 58"	58° 32' 27"	724,5			19362	2,03	KE	3	s: Kabelisoo pkr (vee1043500) s: Kukulinna pkr (vee1043600) v: Mudajõgi (vee1043400)
1610	vee2065400	206540	**Pupastvere järv**		L	Tartu v, Kastli k	26° 37' 16"	58° 30' 35"	18,5	18,95	1	2614	1,71	MF		
1611	vee2065410	206541	Valgeanso paisjärv		P	Tartu v, Puhtaleiva k	26° 39' 42"	58° 30' 50"	1,9	1,96	2	900	1,84			a: Sootaga pkr (vee1043700)
1612	vee2065420	206542	Puhtaleiva		T	Tartu v, Puhtaleiva k	26° 40' 45"	58° 30' 32"	1,1			593	1,59			
1613	vee2065430	206543	Palalinna järv		L	Tartu v, Sootaga k	26° 41' 28"	58° 29' 53"	2,1			615	1,20			

Jrk. nr	Registri-kood	Järve-kood	Nimi	Muud nimed	Tüüp	Asukoht	Keskpunkti x koordinaat	Keskpunkti y koordinaat	Pindala (ha)	Pindala saartega (ha)	Saarte arv	Kaldajoone pikkus (m)	Kaldajoone keerukus	Limn. tüüp	VRD tüüp	Seos keskkonnaregistris olevate vooluveekogudega
1614		206550	Umbjärv (Keressaare Umbjärv)		L	Vara v, Sookalduse k	27° 1' 15"	58° 31' 7"	0,8			521	1,64			
1615	vee2065600	206560	**Lahepera järv**	Lahe järv	L	Alatskivi v, Kesklahe k Alatskivi v, Lahe k Alatskivi v, Lahepera k Alatskivi v, Rupsi k Alatskivi v, Savimetsa k	27° 11' 24"	58° 34' 27"	101			7082	1,99	MF	2	l: Naelavere pkr (vee1052000)
1616	vee2066010	206601	**Ao paisjärv**	Ao paisjärv, Ao veehoidla	P	Rakke v, Ao k Rakke v, Räitsvere k	26° 12' 23"	59° 0' 30"	9,5	9,78	3	2032	1,86			l: Põltsamaa j (vee1030000)
1617	vee2066020	206602	**Ao veskijärv**	Ao paisjärv, 2. Ao paisjärv	P	Rakke v, Ao k	26° 12' 18"	58° 59' 43"	1,2			493	1,27			l: Põltsamaa j (vee1030000)
1618		206603	**Juta järv**	Viru-Tammiku paisjärv	P	Rakke v, Tammiku k	26° 19' 17"	58° 59' 29"	0,8			526	1,66			a: Onga j (vee1025600)
1619	vee2066040	206604	*nimetu*		T	Rakke v, Liigvalla k	26° 9' 9"	58° 59' 18"	21,8	22,73	3	7768	4,69			
1620		206813	Koosa paisjärv		P	Vara v, Koosa k	27° 4' 36"	58° 31' 32"	0,9			660	1,96			l: Koosa o (vee1051300)
1621		206975	**Nursi veskijärv**	Nursi paisjärv	P	Rõuge v, Nursi k	26° 52' 29"	57° 46' 30"	0,8			606	1,91			l: Rõuge j (vee1004100)
1622	vee2070510	207051	**Räpina järv**	Räpina paisjärv	P	Räpina v, Räpina vallasisene linn	27° 27' 14"	58° 5' 58"	19,1			3426	2,21			l: Võhandu j (vee1003000)
1623	vee2071330	207133	**Voore paisjärv**		P	Saare v, Voore k	26° 44' 36"	58° 43' 3"	1,2			1202	3,10			l: Kullavere j (vee1052600)
1624	vee2075200	207520	**Umbjärv (Pupastvere Umbjärv)**	Pupastvere Umbjärv, Suur Umbjärv	L	Tartu v, Pupastvere k	26° 37' 40"	58° 29' 44"	1,8			1260	2,65	MF	2	
1625	vee2075210	207521	Savikoja paisjärv	Savikoja veehoidla, Erala paisjärv	P	Tartu v, Erala k	26° 41' 10"	58° 28' 57"	4,5			1334	1,77			a: Pupastvere pkr (vee1043900)
1626	vee2075220	207522	Undi veehoidla	Hundi veehoidla, Võibla paisjärv	P	Tartu v, Lähte alevik Tartu v, Võibla k	26° 40' 33"	58° 29' 19"	3,1			1238	1,98			a: Pupastvere pkr (vee1043900)
1627	vee2075230	207523	Undi veehoidla	Hundi veehoidla, Võibla paisjärv	P	Tartu v, Lähte alevik Tartu v, Võibla k	26° 40' 28"	58° 29' 21"	1			400	1,13			v: Pupastvere pkr (vee1043900)
1628	vee2075240	207524	Adra paisjärv		P	Tartu v, Vasula k	26° 41' 42"	58° 27' 41"	1			554	1,56			l: Kõrveküla kr (vee1043300)
1629	vee2075300	207530	**Vasula järv**		L	Tartu v, Lombi k	26° 43' 23"	58° 26' 8"	8,5			1864	1,80	KE	3	
1630	vee2075310	207531	*nimetu*		T	Tartu v, Kõrveküla alevik	26° 46' 4"	58° 25' 30"	1,1			592	1,59			
1631	vee2075320	207532	Kõrveküla paisjärv		P	Tartu v, Kõrveküla alevik	26° 45' 56"	58° 25' 19"	1,1			544	1,46			a: Murisoo pkr (vee1044200)
1632	vee2075400	207540	**Sirkjärv**	Tsirkjärv, Sirgjärv, Umbjärv, Väike-Umbjärv	L	Luunja v, Pajukurmu k	27° 7' 19"	58° 24' 44"	6,9			1021	1,10			
1633	vee2075500	207550	**Koosa järv**		L	Luunja v, Pajukurmu k Vara v, Kargaja k Vara v, Praaga k Vara v, Tähemaa k	27° 8' 38"	58° 25' 44"	282,7			7741	1,30	MF	2	s: Põdraoja (vee1051600) v: Kargaja j (vee1051200)
1634	vee2075510	207551	Varnja poldri tiik I		T	Peipsiääre v, Varnja alevik Vara v, Rehemetsa k	27° 14' 12"	58° 28' 48"	3,1			2218	3,55			

Jrk. nr	Registri-kood	Järve-kood	Nimi	Muud nimed	Tüüp	Asukoht	Keskpunkti x koordinaat	Keskpunkti y koordinaat	Pindala (ha)	Pindala saartega (ha)	Saarte arv	Kaldajoone pikkus (m)	Kaldajoone keerukus	Limn. tüüp	VRD tüüp	Seos keskkonnaregistris olevate vooluveekogudega
1635	vee2075600	207560	**Peipsi järv, koos Lämmijärve ja Pihkva järvega**		L	Alajõe v (Alajõe k, Karjamaa k, Katase k, Remniku k, Smolnitsa k, Uusküla k, Vasknarva k) Alatskivi v (Lahe k, Nina k, Pusi k, Pärsikivi k, Rootsiküla k, Savimetsa k) Iisaku v (Kauksi k, Kuru k) Kallaste linn Kasepää v (Kasepää k, Kükita k, Omedu k, Tiheda k) Lohusuu v (Kalmaküla k, Lohusuu alevik, Ninasi k, Raadna k, Tammispää k, Vilusi k) Meeksi v (Jõepera k, Meeksi k, Meerapalu k, Mehikoorma alevik, Parapalu k Mikitamäe v (Laossina k, Lüübnitsa k, Rõsna k) Mustvee linn Pala v (Kodavere k, Ranna k, Sääritsa k) Peipsiääre v (Kasepää alevik, Kolkja alevik, Varnja alevik) Piirissaare v (Piiri k, Saare k, Tooni k) Räpina v (Linte k, Naha k, Raigla k, Tooste k) Tudulinna v (Rannapungerja k) Vara v (Praaga k, Rehemetsa k) Värska v (Podmotsa k, Popovitsa k, Velna k) Võnnu v, Ahunapalu k	27° 34' 26"	58° 25' 58"	3509 km^2 (Eestis 1556 km^2)	3537 km^2	44	766172	3,65	KE	7	s: Alajõgi (vee1061300) s: Alatskivi j (vee1052100) s: Annoja (vee1056700) s: Avijõgi (vee1056900) s: Emajõgi (vee1023600) s: Järvekalda o (vee1062000) s: Kadrina o (vee1052400) s: Karjamaa o (vee1061800) s: Kauksi o (vee1060900) s: Koobamäe pkr (vee1052500) s: Koosa j (vee1051100) s: Kruushaua o (vee1007900) s: Kullavere j (vee1052600) s: Kuru o (vee1061100) s: Kuuliska o (vee1002500) s: Leegu o (vee1008100) s: Lüüdja o (vee1002900) s: Meeksi o (vee1007600) s: Meerapalu o (vee1008000) s: Molozva j (vee1000100) s: Mustvee j (vee1055100) s: Naelavere pkr (vee1052000) s: Naha o (vee1007500) s: Ninasi o (vee1056600) s: Pihuste o (vee1007800) s: Piusa j (vee1000200) s: Raadna o (vee1058600) s: Raigla pkr (vee1007400) s: Rannapungerja j (vee1058700) s: Remniku o (vee1061900) s: Smolnitsa kr (vee1062100) s: Tammispää pkr (vee1056800) s: Tiheda o (vee1055000) s: Torila o (vee1052200) s: Uusküla o (vee1061200) s: Varnja pkr (vee1051900) s: Võhandu j (vee1003000) v: Narva j (vee1062200)

Jrk. nr	Registri-kood	Järve-kood	Nimi	Muud nimed	Tüüp	Asukoht	Keskpunkti x koordinaat	Keskpunkti y koordinaat	Pindala (ha)	Pindala saartega (ha)	Saarte arv	Kaldajoone pikkus (m)	Kaldajoone keerukus	Limn. tüüp	VRD tüüp	Seos keskkonnaregistris olevate vooluveekogudega
1636	vee2075630	207563	Liitesaarõ lomp		L	Meeksi v, Meerapalu k	27° 26' 25"	58° 21' 32"	1,2			834	2,15			
1637	vee2075640	207564	Värska laht		L	Mikitamäe v, Rõsna k Värska v, Lobotka k Värska v, Popovitsa k Värska v, Tonja k Värska v, Väike-Rõsna k Värska v, Värska alevik Värska v, Võpolsova k Värska v, Õrsava k	27° 37' 2"	57° 58' 25"	257,4	262,5	4	23344	4,10			s: Karisilla o (vee1002800) s: Lobotka pkr. (vee1002700)
1638	vee2076710	207671	**Hutita veskijärv**	Utita veskijärv	P	Sõmerpalu v, Hutita k	26° 44' 29"	57° 53' 7"	2	2,38	2	1588	3,17			l: Võhandu j (vee1003000)
1639	vee2076720	207672	**Rüütle järv**	Annemõisa paisjärv, Rüütle paisjärv	P	Sõmerpalu v, Lilli-Anne k	26° 49' 1"	57° 53' 31"	7,8			1516	1,53			l: Parisoo pkr. (vee1004000) s: Lagjaoja (vee1004001)
1640		207673	**Räägu veskijärv**		P	Sõmerpalu v, Alapõdra k Sõmerpalu v, Hutita k	26° 45' 42"	57° 52' 34"	0,8	0,9	1	941	2,97			l: Võhandu j (vee1003000)
1641	vee2076740	207674	Sõmerpalu järv	Sõmerpalu veskijärv, Sõmerpalu veehoidla	P	Sõmerpalu v, Sõmerpalu k	26° 49' 5"	57° 51' 30"	7			2699	2,88			a: Võhandu j (vee1003000)
1642	vee2076750	207675	Kivijärv (Osula Kivijärv)	Osula paisjärv	P	Sõmerpalu v, Osula k	26° 49' 25"	57° 52' 59"	1,6			836	1,86			a: Võhandu j (vee1003000)
1643	vee2077310	207731	**Koogi järv**	Koogi paisjärv	P	Tabivere v, Koogi k	26° 29' 53"	58° 34' 21"	3,5	3,54	1	1796	2,71			l: Laeva j (vee1039600)
1644	vee2079430	207943	Vedu paisjärv	Vedu veehoidla	P	Tartu v, Vedu k	26° 45' 21"	58° 30' 7"	7,3			1872	1,95			a: Kukulinna pkr. (vee1043600)
1645	vee2081010	208101	**Vaiatu järv**	Vaiatu paisjärv	P	Torma v, Vaiatu k	26° 39' 51"	58° 49' 21"	1,6	1,67	1	760	1,69			l: Kullavere j (vee1052600)
1646	vee2081020	208102	**Kukulinna järv**	Kukulinna paisjärv	P	Torma v, Rääbise k	26° 40' 15"	58° 45' 17"	3,5			1410	2,13			l: Karusilla o (vee1052900)
1647	vee2081030	208103	**Torma järv**	Torma paisjärv	P	Torma v, Torma alevik	26° 44' 52"	58° 49' 11"	2,5			700	1,25			a: Sääse pkr. (vee1053400)
1648	vee2081040	208104	Rääbise veehoidla		P	Torma v, Rääbise k	26° 38' 39"	58° 46' 49"	5,1			1948	2,43			l: Sätsuvere pkr (vee1053000)
1649	vee2081050	208105	Tarakvere paisjärv		P	Saare v, Jaama k Saare v, Tarakvere k	26° 46' 17"	58° 46' 57"	2,3			1059	1,97			l: Tarakvere j (vee1053300)
1650	vee2083110	208311	**Rahinge järv**	Rahinge paisjärv	P	Tähtvere v, Rahinge k	26° 36' 28"	58° 22' 27"	11,6			3101	2,57			l: Ilmatsalu j (vee1039000)
1651	vee2083120	208312	**Haage järv**	Haage paisjärv, Loku veehoidla	P	Tähtvere v, Haage k Tähtvere v, Pihva k Ülenurme v, Külitse k	26° 36' 19"	58° 20' 56"	8,6	9,72	1	2620	2,52			l: Kikkaoja (vee1039300)
1652	vee2083130	208313	**Ilmatsalu paisjärv**		P	Tähtvere v, Ilmatsalu alevik Tähtvere v, Tüki k	26° 33' 55"	58° 23' 22"	3,8	3,98	1	1454	2,10			l: Ilmatsalu j (vee1039000)
1653	vee2083140	208314	Külitse paisjärv	Nigula paisjärv, Kikka paisjärv	P	Ülenurme v, Külitse k Ülenurme v, Soosilla k	26° 35' 50"	58° 20' 0"	3,6			947	1,41			l: Kikkaoja (vee1039300)
1654	vee2083920	208392	*nimetu*		L	Laeva v, Valmaotsa k	26° 10' 42"	58° 25' 36"	1,4			513	1,22			
1655	vee2083930	208393	*nimetu*		L	Kolga-Jaani v, Vaibla k	26° 11' 6"	58° 24' 44"	1,6			810	1,81			
1656	vee2083940	208394	*nimetu*		T	Laeva v, Laeva k	26° 21' 58"	58° 28' 45"	1,2			651	1,68			
1657	vee2084000	208400	**Rämsi järv**	Rämsi veskijärv	P	Puhja v, Mõisanurme k Puhja v, Rämsi k	26° 22' 5"	58° 21' 32"	2,1			863	1,68			l: Kavilda j (vee1036200)
1658		208401	*nimetu*		T	Puhja v, Järvaküla k	26° 17' 15"	58° 19' 23"	0,9			1090	3,24			

Jrk. nr	Registri-kood	Järve-kood	Nimi	Muud nimed	Tüüp	Asukoht	Keskpunkti x koordinaat	Keskpunkti y koordinaat	Pindala (ha)	Pindala saartega (ha)	Saarte arv	Kaldajoone pikkus (m)	Kaldajoone keerukus	Limn. tüüp	VRD tüüp	Seos keskkonnaregistris olevate vooluveekogudega
1659	vee2084030	208403	*nimetu*		T	Puhja v, Palupõhja k	26° 18' 36"	58° 24' 2"	1			484	1,37			
1660	vee2084040	208404	*nimetu*		L	Puhja v, Palupõhja k	26° 19' 51"	58° 24' 34"	1,9			1196	2,45			
1661	vee2084050	208405	*nimetu*		L	Puhja v, Palupõhja k	26° 16' 4"	58° 24' 34"	3,6			1746	2,60			
1662	vee2084060	208406	*nimetu*		L	Puhja v, Teilma k	26° 24' 34"	58° 24' 2"	1,2			1170	3,01			
1663	vee2084070	208407	*nimetu*		L	Puhja v, Teilma k	26° 26' 21"	58° 24' 19"	1,7			546	1,18			
1664	vee2084080	208408	*nimetu*		L	Puhja v, Teilma k	26° 28' 0"	58° 24' 30"	2			1042	2,08			
1665	vee2084100	208410	**Keeri järv**	Keri järv, Härjanurme järv	L	Nõo v, Keeri k Puhja v, Härjanurme k Puhja v, Võsivere k	26° 26' 27"	58° 19' 29"	127,2	127,3	2	8988	2,25	KE	2	l: Elva j (vee1036500) s: Karioja (vee1038500) s: Keeri o (vee1038600)
1666	vee2084110	208411	*nimetu*		L	Puhja v, Härjanurme k	26° 27' 10"	58° 19' 18"	3,5			1409	2,12			
1667	vee2084130	208413	(Ilmatsalu kalatiigid)		T	Tähtvere v, Ilmatsalu k	26° 32' 11"	58° 23' 26"	33,8			3475	1,69			a: Ilmatsalu j (vee1039000)
1668	vee2084140	208414	(Ilmatsalu kalatiigid)		T	Tähtvere v, Ilmatsalu k	26° 32' 24"	58° 24' 9"	27,9			2454	1,31			a: Ilmatsalu j (vee1039000)
1669	vee2084150	208415	(Ilmatsalu kalatiigid)		T	Tähtvere v, Ilmatsalu k	26° 32' 29"	58° 23' 59"	22,8			2280	1,35			a: Ilmatsalu j (vee1039000)
1670	vee2084160	208416	(Ilmatsalu kalatiigid)		T	Tähtvere v, Ilmatsalu k	26° 32' 35"	58° 23' 51"	18,6			2014	1,32			a: Ilmatsalu j (vee1039000)
1671	vee2084170	208417	(Ilmatsalu kalatiigid)		T	Tähtvere v, Ilmatsalu k	26° 32' 39"	58° 23' 43"	2,6			700	1,22			a: Ilmatsalu j (vee1039000)
1672	vee2084180	208418	(Ilmatsalu kalatiigid)		T	Tähtvere v, Ilmatsalu k	26° 32' 48"	58° 23' 42"	3,1	3,15	1	815	1,31			a: Ilmatsalu j (vee1039000)
1673	vee2084190	208419	(Ilmatsalu kalatiigid)		T	Tähtvere v, Ilmatsalu k	26° 32' 58"	58° 23' 43"	4,9			1027	1,31			a: Ilmatsalu j (vee1039000)
1674	vee2084200	208420	(Ilmatsalu kalatiigid)		T	Tähtvere v, Ilmatsalu k	26° 33' 10"	58° 23' 50"	2,2			651	1,24			a: Ilmatsalu j (vee1039000)
1675	vee2084210	208421	(Ilmatsalu kalatiigid)		T	Tähtvere v, Ilmatsalu k	26° 33' 1"	58° 23' 31"	1			555	1,57			a: Ilmatsalu j (vee1039000)
1676	vee2084220	208422	*nimetu*		T	Tähtvere v, Tüki k	26° 33' 37"	58° 24' 22"	1,8			1204	2,53			
1677	vee2084230	208423	*nimetu*		T	Tähtvere v, Ilmatsalu k	26° 31' 25"	58° 22' 49"	1,2			702	1,81			
1678	vee2084240	208424	(Teilma turbatiigid)		T	Puhja v, Teilma k	26° 29' 51"	58° 23' 0"	14,2			2417	1,81			
1679	vee2084250	208425	(Teilma turbatiigid)		T	Puhja v, Teilma k	26° 29' 40"	58° 22' 58"	9,8			2234	2,01			
1680	vee2084260	208426	(Teilma turbatiigid)		T	Puhja v, Teilma k	26° 29' 15"	58° 23' 4"	2,3			1984	3,69			
1681	vee2084270	208427	(Teilma turbatiigid)		T	Puhja v, Teilma k	26° 29' 46"	58° 21' 56"	4,3			1940	2,64			
1682	vee2084280	208428	(Teilma turbatiigid)	Ulila turbakarjäärid	T	Puhja v, Teilma k	26° 29' 55"	58° 22' 18"	7,4			3303	3,43			
1683	vee2084290	208429	(Teilma turbatiigid)	Ulila turbakarjäärid	T	Puhja v, Teilma k	26° 29' 31"	58° 22' 16"	33,5			3803	1,85			
1684	vee2084320	208432	(Teilma turbatiigid)	Ulila turbakarjäärid	T	Puhja v, Teilma k	26° 29' 26"	58° 22' 24"	11,5			3306	2,75			
1685	vee2084330	208433	(Teilma turbatiigid)	Ulila turbakarjäärid	T	Puhja v, Teilma k	26° 29' 15"	58° 22' 17"	11,7			3298	2,72			
1686	vee2084340	208434	(Teilma turbatiigid)	Ulila turbakarjäärid	T	Puhja v, Teilma k	26° 29' 10"	58° 22' 23"	29,5			3460	1,80			
1687	vee2084350	208435	(Teilma turbatiigid)	Ulila turbakarjäärid	T	Puhja v, Teilma k	26° 28' 31"	58° 21' 51"	48			5515	2,25			
1688	vee2084360	208436	(Teilma turbatiigid)	Ulila turbakarjäärid	T	Puhja v, Teilma k	26° 27' 7"	58° 22' 8"	32,5			2879	1,42			
1689	vee2084370	208437	(Teilma turbatiigid)	Ulila turbakarjäärid	T	Puhja v, Teilma k	26° 26' 18"	58° 22' 21"	16,4			1761	1,23			
1690	vee2084380	208438	(Teilma turbatiigid)	Ulila turbakarjäärid	T	Puhja v, Teilma k	26° 28' 23"	58° 21' 44"	13,6			3461	2,65			
1691	vee2084390	208439	(Teilma turbatiigid)	Ulila turbakarjäärid	T	Puhja v, Teilma k	26° 26' 57"	58° 22' 1"	22,6			2559	1,52			
1692	vee2084490	208449	(Teilma turbatiigid)	Ulila turbakarjäärid	T	Puhja v, Teilma k	26° 26' 12"	58° 22' 11"	10			2143	1,91			
1693	vee2084510	208451	(Teilma turbatiigid)	Ulila turbakarjäärid	T	Puhja v, Teilma k	26° 28' 18"	58° 21' 42"	15,9			3458	2,45			
1694	vee2084520	208452	(Teilma turbatiigid)	Ulila turbakarjäärid	T	Puhja v, Teilma k	26° 27' 43"	58° 21' 34"	48,8			6484	2,62			
1695	vee2084530	208453	(Teilma turbatiigid)	Ulila turbakarjäärid	T	Puhja v, Teilma k	26° 28' 9"	58° 21' 5"	36,5			4297	2,01			
1696	vee2084550	208455	(Teilma turbatiigid)	Ulila turbakarjäärid	T	Puhja v, Teilma k	26° 27' 40"	58° 21' 40"	13,2			5335	4,14			
1697	vee2084300	208430	**Karijärv**		L	Konguta v, Karijärve k Konguta v, kaseme k	26° 25' 15"	58° 17' 49"	82,1			5058	1,57	KE	3	l: Karioja (vee1038500)

Jrk. nr	Registri-kood	Järve-kood	Nimi	Muud nimed	Tüüp	Asukoht	Keskpunkti x koordinaat	Keskpunkti y koordinaat	Pindala (ha)	Pindala saartega (ha)	Saarte arv	Kaldajoone pikkus (m)	Kaldajoone keerukus	Limn. tüüp	VRD tüüp	Seos keskkonnaregistris olevate vooluveekogudega
1698	vee2084400	208440	**Raadi järv**	Roodi järv	L	Tartu linn	26° 44' 25"	58° 23' 51"	4,6			924	1,22	HY	3	
1699	vee2084410	208441	Eerika tiik		T	Ülenurme v, Õssu k	26° 39' 44"	58° 22' 0"	1			505	1,42			
1700	vee2084420	208442	Supilinna tiik		T	Tartu linn	26° 42' 27"	58° 23' 32"	2,5			861	1,54			
1701	vee2084430	208443	*nimetu*		T	Luunja v, Muri k	26° 48' 49"	58° 23' 44"	1,5			501	1,15			
1702	vee2084440	208444	Anne kanal I		T	Tartu linn	26° 44' 34"	58° 22' 31"	9,5			1660	1,52			
1703	vee2084450	208445	Anne kanal II		T	Tartu linn	26° 44' 57"	58° 22' 16"	5,5			1149	1,38			
1704	vee2084460	208446	*nimetu*		T	Tartu linn	26° 45' 38"	58° 21' 47"	1,2			561	1,44			
1705	vee2084470	208447	*nimetu*		L	Tartu linn	26° 45' 30"	58° 21' 6"	2,1			1559	3,03			
1706	vee2084480	208448	*nimetu*		T	Luunja v, Veibri k	26° 47' 50"	58° 20' 41"	2,1			580	1,13			
1707	vee2084500	208450	**Kurepalu järv**		P	Haaslava v, Haaslava k Haaslava v, Kurepalu k Haaslava v, Mõra k	26° 49' 16"	58° 19' 8"	13,7	13,84	1	4646	3,54			l: Mõra j (vee1045700)
1708		208454	Rõhu paisjärv		P	Tähtvere v, Rõhu k	26° 30' 34"	58° 21' 13"	0,9			421	1,25			l: Rõhu o (vee1038700)
1709	vee2084600	208460	**Aardla järv**	Ardla järv	L	Haaslava v, Aardla k Ülenurme v, Reola k	26° 45' 15"	58° 18' 56"	30,7			3349	1,71	MF		
1710	vee2084610	208461	(Aardla poldri veehoidla)		T	Ülenurme v, Soinaste k	26° 45' 27"	58° 19' 43"	2,3			681	1,27			a: Porijõgi (vee1044400)
1711	vee2084620	208462	(Aardla poldri veehoidla)		T	Ülenurme v, Soinaste k	26° 45' 26"	58° 19' 46"	1	1,04	1	685	1,93			a: Porijõgi (vee1044400)
1712		208463	(Aardla poldri veehoidla)		T	Ülenurme v, Soinaste k	26° 45' 16"	58° 19' 42"	0,8			354	1,12			a: Porijõgi (vee1044400)
1713		208464	(Aardla poldri veehoidla)		T	Ülenurme v, Soinaste k	26° 44' 57"	58° 19' 42"	0,7			748	2,52			a: Porijõgi (vee1044400)
1714	vee2084650	208465	(Aardla poldri veehoidla)		T	Ülenurme v, Soinaste k	26° 45' 10"	58° 19' 45"	3,5			1988	3,00			a: Porijõgi (vee1044400)
1715	vee2084660	208466	(Aardla poldri veehoidla)		T	Ülenurme v, Soinaste k	26° 45' 7"	58° 19' 48"	1,6			1023	2,28			a: Porijõgi (vee1044400)
1716		208467	Lammassoo tiik		T	Ülenurme v, Ülenurme alevik	26° 43' 26"	58° 19' 1"	0,1			185	1,65			
1717	vee2084700	208470	**Agali järv**	Akkali järv, Akali järv	L	Mäksa v, Mäksa k Mäksa v, Sarakuste k	26° 57' 47"	58° 22' 2"	12,7			1732	1,37	KE	3	l: Agali kr (vee1046900)
1718	vee2084710	208471	(Haaslava kalatiigid)		T	Haaslava v, Haaslava k	26° 48' 52"	58° 19' 45"	1,5	1,54	1	780	1,80			
1719	vee2084720	208472	(Haaslava kalatiigid)		T	Haaslava v, Haaslava k	26° 48' 59"	58° 19' 47"	2,3	3,16	2	1657	3,08			
1720	vee2084730	208473	(Haaslava kalatiigid)		T	Haaslava v, Haaslava k	26° 48' 52"	58° 19' 52"	4,2	5,16	3	2028	2,79			
1721	vee2084740	208474	(Haaslava kalatiigid)		T	Haaslava v, Haaslava k	26° 48' 59"	58° 19' 57"	4,6	4,72	2	1197	1,57			
1722	vee2084750	208475	(Haaslava kalatiigid)		T	Haaslava v, Haaslava k	26° 48' 59"	58° 20' 3"	7,2			1094	1,15			
1723	vee2084760	208476	(Haaslava kalatiigid)		T	Haaslava v, Haaslava k	26° 48' 58"	58° 20' 12"	10			1258	1,12			
1724	vee2084770	208477	(Haaslava kalatiigid)		T	Haaslava v, Haaslava k	26° 49' 19"	58° 20' 11"	10,3			1334	1,17			
1725		208478	(Haaslava kalatiigid)		T	Haaslava v, Haaslava k	26° 49' 2"	58° 20' 19"	0,6			471	1,72			
1726		208479	(Haaslava kalatiigid)		T	Haaslava v, Haaslava k	26° 48' 51"	58° 20' 19"	0,2			228	1,44			
1727	vee2084820	208482	(Haaslava kalatiigid)		T	Haaslava v, Haaslava k	26° 48' 38"	58° 19' 53"	1,6	1,81	1	976	2,18			
1728	vee2084830	208483	(Haaslava kalatiigid)		T	Haaslava v, Haaslava k	26° 48' 47"	58° 19' 58"	2			1190	2,37			
1729	vee2084840	208484	(Haaslava kalatiigid)		T	Haaslava v, Haaslava k	26° 48' 37"	58° 20' 1"	3			750	1,22			
1730	vee2084850	208485	(Haaslava kalatiigid)		T	Haaslava v, Haaslava k	26° 48' 37"	58° 20' 5"	3			762	1,24			
1731	vee2084860	208486	(Haaslava kalatiigid)		T	Haaslava v, Haaslava k	26° 48' 39"	58° 20' 12"	6,7			1075	1,17			
1732	vee2084800	208480	**Tamme järv**	Tammejärv, Tammiku järv, Tammjärv	L	Mäksa v, Sarakuste k Mäksa v, Tigase k	26° 58' 9"	58° 20' 52"	4			800	1,13	KM		
1733	vee2084870	208487	*nimetu*		T	Luunja v, Kabina k	26° 50' 4"	58° 20' 42"	2,3	2,73	1	1446	2,69			
1734	vee2084880	208488	*nimetu*		T	Luunja v, Kabina k	26° 49' 45"	58° 20' 46"	1,3	1,33	1	1053	2,61			

Jrk. nr	Registri-kood	Järve-kood	Nimi	Muud nimed	Tüüp	Asukoht	Keskpunkti x koordinaat	Keskpunkti y koordinaat	Pindala (ha)	Pindala saartega (ha)	Saarte arv	Kaldajoone pikkus (m)	Kaldajoone keerukus	Limn. tüüp	VRD tüüp	Seos keskkonnaregistris olevate vooluveekogudega
1735	vee2084900	208490	**Kaikjärv**	Kaika järv	L	Mäksa v, Sudaste k	26° 57' 16"	58° 19' 37"	2,2			661	1,26			
1736	vee2084910	208491	Olli järv	Olli paisjärv	P	Mäksa v, Tammevaldma k	27° 1' 5"	58° 19' 27"	1,5			636	1,46			a: Luutsna j (vee1046100)
1737	vee2085000	208500	**Poka järv**		L	Mäksa v, Poka k	26° 57' 31"	58° 18' 52"	11,2	11,67	1	3168	2,67	KE		l: Melliste o (vee1046800)
1738	vee2085100	208510	**Lavatsi järv**	Lavaõue järv, Lavatse järv	L	Mäksa v, Poka k	26° 57' 10"	58° 18' 38"	8,8			1573	1,50	KE	3	l: Melliste o (vee1046800)
1739	vee2085130	208513	*nimetu*		T	Mäksa v, Poka k	26° 58' 10"	58° 18' 58"	1,6			813	1,81			
1740		208520	Kaanjärv (Kägari Kaanjärv)	Mälitsjärv, Mustjärv	L	Mäksa v, Mäletjärve k	26° 56' 7"	58° 18' 8"	0,1			124	1,11			
1741	vee2085300	208530	**Äijärv (Kalli Äijärv)**	Umbjärv	L	Võnnu v, Ahunapalu k	27° 16' 24"	58° 23' 5"	10,5			1230	1,07			
1742	vee2085400	208540	**Kalli järv**	Pühajärv, Kaali järv	L	Mäksa v, Kastre k Võnnu v, Ahunapalu k	27° 13' 48"	58° 22' 35"	198,7			11634	2,33	MF	2	l: Kalli j (vee1050900)
1743	vee2085500	208550	**Leego järv**	Leegu järv	L	Võnnu v, Ahunapalu k	27° 16' 55"	58° 22' 6"	86,1			5787	1,76	MF	2	
1744	vee2085600	208560	**Soitsejärv**	Suurjärv	L	Võnnu v, Ahunapalu k	27° 16' 7"	58° 21' 32"	5,9			1296	1,51	PM	4	
1745	vee2085700	208570	**Võngjärv**		L	Võnnu v, Lääniste k	27° 8' 48"	58° 19' 45"	21,2			2251	1,38			
1746	vee2085710	208571	Vorstioru järv	Võõpste paisjärv	P	Mäksa v, Aruaia k	27° 4' 40"	58° 21' 29"	3,4			870	1,33			a: Emajõgi (vee1023600)
1747	vee2085800	208580	**Ahijärv (Lääniste Ahijärv)**		L	Võnnu v, Ahunapalu k Võnnu v, Kõnnu k	27° 10' 38"	58° 18' 17"	33,5			4968	2,42	PE	4	l: Ahja j (vee1047200)
1748	vee2086110	208611	**Vara paisjärv**	Kuusiku-Papiaru paisjärv	P	Vara v, Papiaru k	26° 51' 41"	58° 30' 46"	1,4			647	1,54			a: Vara o (vee1042500)
1749	vee2086120	208612	**Metsakivi järv / Kirepi järv**	Kirepi paisjärv, Koosa paisjärv	P	Vara v, Metsakivi k	27° 5' 25"	58° 32' 47"	6,8			2049	2,22			l: Kargaja j (vee1051200)
1750	vee2086140	208614	Kalsoni tiik		T	Vara v, Vanaussaia k	27° 9' 12"	58° 30' 51"	1,6			522	1,16			
1751	vee2086150	208615	Alajõe paisjärv		P	Vara v, Alajõe k	26° 57' 20"	58° 31' 47"	4,3	4,33	1	2736	3,72			l: Kääpa j (vee1053700)
1752	vee2087220	208722	**Kiidjärve veskijärv**	Kiidjärve paisjärv	P	Vastse-Kuuste v, Kiidjärve k	27° 0' 46"	58° 8' 39"	3,2			2549	4,02			l: Ahja j (vee1047200)
1753	vee2087230	208723	**Külajärv (Leevijõe Külajärv)**		P	Vastse-Kuuste v, Leevijõe k	26° 56' 46"	58° 9' 6"	15,5			3172	2,27			a: Leevi j (vee1047900)
1754	vee2087240	208724	**Asu järv (Leevijõe Asu järv)**		P	Vastse-Kuuste v, Leevijõe k Vastse-Kuuste v, Vastse-Kuuste alevik	26° 56' 16"	58° 9' 29"	5,2			1376	1,70			a: Leevi j (vee1047900)
1755	vee2087250	208725	**Veskijärv (Leevijõe Veskijärv)**		P	Vastse-Kuuste v, Karilatsi k Vastse-Kuuste v, Leevijõe k	26° 56' 18"	58° 9' 3"	6,6	6,92	2	2061	2,26			a: Leevi j (vee1047900)
1756	vee2087410	208741	Sur'a järv	Eensalu paisjärv, Eensalu veehoidla	P	Vastseliina v, Luhte k	27° 10' 36"	57° 41' 18"	5,1	5,25	1	1647	2,06			a: Piusa j (vee1000200)
1757	vee2087430	208743	**Luhte järv**	Luhte paisjärv, Luhtõ paisjärv	P	Vastseliina v, Luhte k Vastseliina v, Pari k	27° 9' 32"	57° 41' 3"	12,2	12,32	2	3881	3,13			a: Piusa j (vee1000200)
1758	vee2087440	208744	Pedäjämäe lump	Pedjamäe tiik, Kaagu tiigid	T	Vastseliina v, Kaagu k	27° 16' 16"	57° 45' 57"	1,3			619	1,53			
1759	vee2087910	208791	**Veriora järv**	Veriora paisjärv	P	Veriora v, Veriora alevik	27° 20' 27"	58° 0' 16"	4			1077	1,52			l: Pahtpää j (vee1006400)
1760	vee2087920	208792	**Leevi veskijärv**	Leevi paisjärv	P	Veriora v, Leevi k	27° 12' 32"	57° 56' 45"	2,5			1857	3,31			l: Võhandu j (vee1003000)
1761		209182	Vimbland		L	Võru v, Hannuste k	27° 1' 8"	57° 46' 36"	0,3			235	1,21			
1762	vee2091830	209183	**Väimela paisjärv**	Väimela paisjärv	P	Võru v, Väimela alevik	27° 0' 21"	57° 53' 53"	1,8			1417	2,98			a: Väiso pkr (vee1004700)
1763	vee2092000	209200	**Jõnni järv**	Väike Asema järv, 1. Asema järv	L	Konguta v, kaseme k	26° 25' 28"	58° 17' 7"	1,5			470	1,08	KE	1	
1764	vee2092100	209210	**Asema järv**	Suur Asema järv, 2. Asema järv	L	Konguta v, kaseme k	26° 25' 37"	58° 17' 1"	3,7			743	1,09	KE	1	
1765	vee2092400	209240	**Viisjaagu järv**		L	Konguta v, Vellavere k Nõo v, Vissi k	26° 26' 1"	58° 15' 45"	25,6			2091	1,17	KE	1	

Jrk. nr	Registri-kood	Järve-kood	Nimi	Muud nimed	Tüüp	Asukoht	Keskpunkti x koordinaat	Keskpunkti y koordinaat	Pindala (ha)	Pindala saartega (ha)	Saarte arv	Kaldajoone pikkus (m)	Kaldajoone keerukus	Limn. tüüp	VRD tüüp	Seos keskkonnaregistris olevate vooluveekogudega
1766	vee2092500	209250	Külajärv (Vellavere Külajärv)	Vellavere järv, Tootsi järv	L	Konguta v, Vellavere k	26° 24' 18"	58° 15' 39"	3,9			742	1,06	HY	3	
1767	vee2092510	209251	*nimetu*		T	Konguta v, Poole k	26° 23' 7"	58° 15' 50"	1,2			497	1,28			
1768	vee2092520	209252	*nimetu*		T	Konguta v, Majala k Konguta v, Mälgi k	26° 21' 3"	58° 15' 6"	2,6	2,64	2	2005	3,51			l: Kavilda j (vee1036200)
1769	vee2092600	209260	**Kogrejärv (Vellavere Kogrejärv)**	Vellavere järv	L	Konguta v, Vellavere k	26° 24' 33"	58° 15' 27"	4,2			802	1,10	MF		
1770	vee2092700	209270	**Vissi järv**		L	Konguta v, Vellavere k Nõo v, Vissi k	26° 26' 6"	58° 15' 24"	5,4			1390	1,69	KE	1	
1771	vee2092710	209271	**Järaniku järv**	Äntu paisjärv	P	Väike-Maarja v, Äntu k	26° 15' 32"	59° 4' 6"	6,9			1013	1,09			a: Nõmme j (vee1030200)
1772	vee2092720	209272	**Veskijärv (Nõmme Veskijärv)**	Nõmme järv, Nõmme veskijärv, Nõmmeveski paisjärv	P	Väike-Maarja v, Nõmme k	26° 13' 41"	59° 2' 34"	5,3	5,42	3	1798	2,20			l: Nõmme j (vee1030200)
1773	vee2093200	209320	**Verevi järv**	Elva järv	L	Elva linn Konguta v, Metsalaane k	26° 24' 22"	58° 13' 58"	11,7			2760	2,28	HY	3	v: Kavilda j (vee1036200)
1774	vee2093300	209330	**Arbi järv**	Arbijärv, Väike Elva järv, Elva Väikejärv	L	Elva linn	26° 24' 51"	58° 13' 30"	6			1475	1,70	HY	1	l: Elva o (vee1037900)
1775	vee2093400	209340	**Vaikne järv**	Illi järv	L	Rõngu v, Uderna k	26° 25' 38"	58° 12' 32"	1,2			397	1,02	PE	5	
1776	vee2093410	209341	Elva paisjärv	Pulga veehoidla	P	Elva linn Rõngu v, Uderna k	26° 25' 42"	58° 12' 47"	2,4			1252	2,28	KE		l: Pulga o (vee1037800)
1777		209342	Põksi veehoidla		P	Rõngu v, Kalme k	26° 23' 43"	58° 12' 10"	0,6			390	1,42			l: Pulga o (vee1037800)
1778	vee2093500	209350	**Suur Karujärv**	Nõo Karujärv	L	Nõo v, Aiamaa k Nõo v, Kolga k	26° 34' 27"	58° 16' 22"	15,9			2489	1,76	MF		l: Nõo o (vee1038300)
1779		209351	*nimetu*		T	Nõo v, Nõo alevik	26° 32' 17"	58° 16' 27"	0,9			381	1,13			
1780	vee2093600	209360	**Väike Karujärv**	Nõo Väike Karujärv	L	Nõo v, Kolga k Nõo v, Unipiha k	26° 35' 9"	58° 16' 2"	8,9			1255	1,19			l: Nõo o (vee1038300)
1781		209380	Tatra veskijärv		P	Kambja v, Tatra k	26° 40' 41"	58° 15' 14"	0,1			154	1,37			a: Tatra j (vee1045500)
1782	vee2094300	209430	**Kambja järv**		L	Kambja v, Kambja alevik	26° 41' 51"	58° 14' 10"	2,3			805	1,50			a: Peeda j (vee1044800)
1783	vee2094400	209440	**Vanajärv (Luke Vanajärv)**		L	Nõo v, Luke k	26° 31' 58"	58° 13' 27"	1,4			619	1,48			v: Kuigaste o (vee1038200)
1784	vee2094600	209460	**Kitseküla järv**	Kitse järv	L	Haaslava v, Kitseküla k	26° 54' 56"	58° 17' 28"	2,3			1105	2,06	KE		
1785	vee2094700	209470	**Küti järv**	Sipe järv	L	Kambja v, Sipe k	26° 49' 12"	58° 14' 37"	3,3			847	1,32			l: Sipe pkr (vee1044700)
1786	vee2094710	209471	*nimetu*		T	Kambja v, Vana-Kuuste k	26° 46' 20"	58° 15' 23"	1,3			481	1,19			
1787	vee2094720	209472	Igevere paisjärv		P	Haaslava v, Igevere k	26° 48' 57"	58° 16' 54"	1,2			889	2,29			a: Mõra j (vee1045700)
1788	vee2094730	209473	*nimetu*		P	Kambja v, Kaatsi k Kambja v, Lalli k Kambja v, Sirvaku k	26° 45' 54"	58° 13' 21"	1,1			566	1,52			l: Porijõgi (vee1044400)
1789	vee2094740	209474	Ojasaare järv		T	Kambja v, Sirvaku k	26° 47' 13"	58° 12' 18"	1,7			652	1,41			
1790	vee2094750	209475	*nimetu*		T	Kambja v, Raanitsa k Valgjärve v, Vissi k	26° 42' 25"	58° 10' 51"	1,3			697	1,72			
1791	vee2094800	209480	**Kriimani järv**		L	Haaslava v, Kriimani k Mäksa v, Mäletjärve k	26° 56' 52"	58° 17' 25"	6,5			1683	1,86	HY	2	
1792		209481	Issaku järv	Issaku paisjärv	P	Võnnu v, Hammaste k Võnnu v, Issaku k	27° 0' 48"	58° 16' 53"	0,8			507	1,60			l: Hammaste o (vee1046600)

Jrk. nr	Registri-kood	Järve-kood	Nimi	Muud nimed	Tüüp	Asukoht	Keskpunkti x koordinaat	Keskpunkti y koordinaat	Pindala (ha)	Pindala saartega (ha)	Saarte arv	Kaldajoone pikkus (m)	Kaldajoone keerukus	Limn. tüüp	VRD tüüp	Seos keskkonnaregistris olevate vooluveekogudega
1793	vee2094820	209482	Võnnu paisjärv		P	Võnnu v, Võnnu alevik	27° 2' 49"	58° 17' 7"	2,3			817	1,52			a: Luutsna j (vee1046100)
1794	vee2094830	209483	*nimetu*		T	Võnnu v, Võnnu alevik	27° 3' 34"	58° 17' 30"	2,2			1908	3,63			
1795		209484	Kõõvomõtsa järv	Rookse paisjärv	P	Võnnu v, Kurista k Võnnu v, Rookse k	27° 0' 18"	58° 15' 3"	0,6			440	1,60			l: Rootsioja (vee1046300)
1796	vee2094900	209490	**Tsõõrikjärv (Lootvina Tsõõrikjärv)**	Lootvina Särgjärv, Särikjärv, Virga järv, Sõrgjärv	L	Vastse-Kuuste v, Lootvina k	26° 57' 4"	58° 13' 5"	3,2			702	1,11	KM		
1797	vee2094910	209491	**Ropka järv**	Ropka paisjärv	P	Ülenurme v, Külitse k	26° 37' 0"	58° 19' 16"	8,6	8,75	1	1832	1,76			l: Ilmatsalu j (vee1039000)
1798	vee2094920	209492	**Aardla poldri järv**	Pori järv, Reola bassein	P	Ülenurme v, Reola k	26° 43' 43"	58° 18' 14"	1,8			581	1,22			a: Porijõgi (vee1044400)
1799	vee2094930	209493	*nimetu*		T	Haaslava v, Alaküla k	26° 54' 36"	58° 14' 50"	2	2,08	2	1636	3,26			
1800	vee2094940	209494	(Ahja tiigid)		T	Ahja v, Ahja alevik	27° 4' 0"	58° 12' 27"	1			394	1,11			
1801	vee2094950	209495	Keskmine järv (Ahja Keskmine järv)	Ahja tiigid	T	Ahja v, Ahja alevik	27° 4' 19"	58° 12' 27"	1,2			715	1,84			
1802	vee2095000	209500	**Pikkjärv (Lootvina Pikkjärv)**	Lootsina Pikkjärv	L	Vastse-Kuuste v, Lootvina k	26° 57' 11"	58° 12' 48"	2,9			1355	2,24	KM		l: Lootvina pkr (vee1048400)
1803	vee2095100	209510	**Selgjärv**	Järvselja järv, Järveselja järv	L	Meeksi v, Järvselja k	27° 18' 25"	58° 16' 3"	2,2			1166	2,22	PM	4	l: Apna j (vee1051000)
1804	vee2095110	209511	**Umbjärv (Mehikoorma Umbjärv)**		L	Meeksi v, Meeksi k	27° 27' 18"	58° 14' 35"	12,9			1689	1,33	HY	2	
1805	vee2095120	209512	Palo tiik / Härmä tiik		T	Meeksi v, Parapalu k	27° 22' 17"	58° 19' 1"	1			523	1,48			
1806	vee2095130	209513	Jõepera karjäär		T	Meeksi v, Jõepera k	27° 25' 34"	58° 16' 1"	1			536	1,51			
1807		209514	Sika lomp	Sikakurmu tiik	T	Meeksi v, Sikakurmu k	27° 18' 15"	58° 14' 1"	0,5			660	2,63			
1808	vee2095150	209515	Kenni lomp		L	Meeksi v, Jõepera k	27° 26' 15"	58° 16' 31"	2,2			997	1,90			
1809	vee2095200	209520	**Arojärv**	Rasina Arujärv	L	Mooste v, Rasina k Mooste v, Savimäe k Mooste v, Terepi k	27° 17' 2"	58° 12' 38"	29,9			2307	1,19	PM	4	l: Savimäe o (vee1050000)
1810	vee2100600	210060	**Pangodi järv**		L	Kambja v, Kodijärve k Kambja v, Palumäe k Kambja v, Pangodi k	26° 34' 12"	58° 11' 44"	92,8	93,23	2	8078	2,37	KE	3	v: Luhasoo o (vee1044900)
1811	vee2100610	210061	Mudalaht	Muda laht	L	Kambja v, Pangodi k	26° 33' 49"	58° 11' 17"	1,4			494	1,18			
1812		210062	Reinu tiigid		T	Kambja v, Visnapuu k	26° 34' 45"	58° 12' 47"	0,5			380	1,52			
1813	vee2100700	210070	**Umbjärv (Illi Umbjärv)**	Suur Umbjärv, Illi Suur-Umbjärv	L	Nõo v, Illi k	26° 25' 45"	58° 11' 37"	2			528	1,05	KM	2	
1814	vee2100800	210080	**Väike Umbjärv (Illi Väike Umbjärv)**	Illi Väike-Umbjärv	L	Nõo v, Illi k	26° 25' 40"	58° 11' 17"	1			419	1,18	KM		
1815	vee2100810	210081	*nimetu*		T	Nõo v, Etsaste k	26° 27' 50"	58° 11' 0"	1,2			443	1,14			
1816		210082	*nimetu*		T	Nõo v, Laguja k	26° 26' 46"	58° 9' 52"	0,6			404	1,47			
1817	vee2100900	210090	**Kivijärv (Kodijärve Kivijärv)**	Kodijärv, Mäejärv, Mäekivi järv, Suur Kodijärv	L	Kambja v, Palumäe k	26° 33' 47"	58° 10' 48"	16,4			1863	1,30	HY	2	
1818	vee2101000	210100	**Kodijärv**	Väike Kodijärv, Viimakse järv, Kogrejärv	L	Kambja v, Kodijärve k Kambja v, Palumäe k	26° 33' 7"	58° 10' 49"	3,3			678	1,05	HY		
1819	vee2101100	210110	**Väike-Nõuni järv**	Väike Nõuni järv	L	Palupera v, Nõuni k	26° 31' 26"	58° 8' 20"	6,1			1007	1,15	KE	1	v: Laguja o (vee1037400)

Jrk. nr	Registri-kood	Järve-kood	Nimi	Muud nimed	Tüüp	Asukoht	Keskpunkti x koordinaat	Keskpunkti y koordinaat	Pindala (ha)	Pindala saartega (ha)	Saarte arv	Kaldajoone pikkus (m)	Kaldajoone keerukus	Limn. tüüp	VRD tüüp	Seos keskkonnaregistris olevate vooluveekogudega
1820	vee2101110	210111	Kontserdijärv (Leigo Kontserdijärv)		T	Palupera v, Lutike k	26° 33' 11"	58° 8' 11"	5,5	5,54	2	1696	2,04			
1821	vee2101120	210112	Kajakajärv (Leigo Kajakajärv)		T	Palupera v, Lutike k	26° 33' 27"	58° 8' 12"	1,4			554	1,32			
1822	vee2101130	210113	Postkastijärv (Leigo Postkastijärv)		T	Palupera v, Lutike k	26° 33' 32"	58° 8' 4"	1,1	1,11	1	590	1,59			
1823	vee2101140	210114	Vanajärv (Leigo Vanajärv)		T	Palupera v, Lutike k	26° 33' 14"	58° 7' 59"	1,2	1,21	1	561	1,44			
1824	vee2101150	210115	Maanteejärv (Leigo Maanteejärv)		T	Palupera v, Lutike k	26° 33' 41"	58° 7' 59"	1,1	1,16	1	725	1,95			
1825	vee2101160	210116	*nimetu*		T	Palupera v, Lutike k Palupera v, Neeruti k	26° 34' 26"	58° 7' 48"	3,4			1916	2,93			
1826	vee2101170	210117	Mädäjärv (Saluala Mädäjärv)	Mädajärv	T	Palupera v, Lutike k	26° 34' 55"	58° 7' 47"	6,6	7,92	3	2336	2,57			
1827	vee2101180	210118	*nimetu*		T	Palupera v, Lutike k Palupera v, Neeruti k	26° 34' 58"	58° 7' 28"	1,1			710	1,91			
1828	vee2101190	210119	*nimetu*		T	Palupera v, Neeruti k	26° 34' 55"	58° 7' 23"	1,7			841	1,82			
1829	vee2101200	210120	**Mõrtsuka järv**		L	Palupera v, Päidla k Palupera v, Räbi k	26° 28' 7"	58° 8' 16"	23,4			3210	1,87	KE	3	v: Ilusa o (vee1037500)
1830	vee2101300	210130	**Nõuni järv**		L	Palupera v, Nõuni k Palupera v, Päidla k	26° 30' 44"	58° 7' 32"	82			6183	1,93	KM	3	v: Kinsli o (vee1036600)
1831	vee2101310	210131	Mudajärv		L	Palupera v, Nõuni k	26° 29' 47"	58° 7' 34"	1,2			416	1,07			
1832	vee2101400	210140	**Uibujärv (Päidla Uibujärv)**	Uibojärv, Annijärv	L	Palupera v, Päidla k	26° 28' 4"	58° 7' 39"	2,7			789	1,35	KE	2	
1833	vee2101500	210150	**Kõverjärv (Päidla**		L	Palupera v, Päidla k	26° 28' 25"	58° 7' 33"	8,8			1526	1,45	KE	2	
1834	vee2101600	210160	**Räbi järv**		L	Palupera v, Räbi k	26° 27' 16"	58° 7' 23"	9,5			1578	1,44	KE	2	
1835	vee2101700	210170	**Kalmejärv**	Kalajärv, Külmjärv	L	Palupera v, Päidla k	26° 27' 57"	58° 7' 19"	3			898	1,46	KM		
1836		210180	Käpajärv (Hellenurme Käpajärv)		L	Palupera v, Räbi k	26° 25' 38"	58° 7' 10"	0,7			341	1,15			
1837		210181	Linajärv (Hellenurme Linajärv)		L	Palupera v, Räbi k	26° 25' 35"	58° 7' 33"	0,4			264	1,18			
1838	vee2101820	210182	**Hellenurme järv**	Hellenurme paisjärv	P	Palupera v, Hellenurme k Palupera v, Urmi k	26° 23' 5"	58° 8' 1"	5,1	5,19	2	1892	2,36	KE	2	l: Elva j (vee1036500)
1839	vee2102000	210200	**Mõisajärv (Päidla Mõisajärv)**		L	Palupera v, Päidla k Palupera v, Räbi k	26° 28' 10"	58° 7' 2"	15,3			1808	1,30	HY	3	
1840	vee2102100	210210	**Suurjärv / Näkijärv (Päidla Suurjärv / Näkijärv)**	Silla-Suurjärv, Sillajärv	L	Palupera v, Päidla k	26° 29' 21"	58° 6' 59"	11,7			1416	1,17	MF	2	
1841	vee2102200	210220	**Ahvenjärv (Päidla Ahvenjärv)**	Vastsetare järv	L	Palupera v, Päidla k	26° 29' 50"	58° 6' 54"	5,6			981	1,17	MF	2	
1842	vee2102300	210230	**Väikejärv (Päidla Väikejärv)**	Toovere järv	L	Palupera v, Päidla k Palupera v, Räbi k	26° 28' 7"	58° 6' 46"	2,8			698	1,18			
1843	vee2102400	210240	**Palu järv**	Palu paisjärv	P	Palupera v, Miti k	26° 23' 24"	58° 6' 15"	2,9			1470	2,44			l: Palu j (vee1036900)
1844		210241	**Palu paisjärv**	Palu veehoidla	P	Palupera v, Miti k	26° 23' 5"	58° 6' 37"	0,9			554	1,65			l: Palu j (vee1036900)
1845	vee2102500	210250	**Neeruti järv**		L	Palupera v, Neeruti k	26° 34' 13"	58° 5' 59"	1,8			519	1,09			l: Elva j (vee1036500)
1846	vee2102510	210251	*nimetu*		T	Palupera v, Neeruti k	26° 33' 4"	58° 6' 21"	1,1			630	1,69			

Jrk. nr	Registri-kood	Järve-kood	Nimi	Muud nimed	Tüüp	Asukoht	Keskpunkti x koordinaat	Keskpunkti y koordinaat	Pindala (ha)	Pindala saartega (ha)	Saarte arv	Kaldajoone pikkus (m)	Kaldajoone keerukus	Limn. tüüp	VRD tüüp	Seos keskkonnaregistris olevate vooluveekogudega
1847	vee2102520	210252	Rebäsemäe lomp		T	Otepää v, Vana-Otepää k	26° 32' 46"	58° 5' 49"	1,3			803	1,99			
1848	vee2102600	210260	**Vahejärv (Neeruti Vahejärv)**	Kitsejärv	L	Otepää v, Vana-Otepää k Palupera v, Neeruti k	26° 34' 32"	58° 5' 40"	5,9			1128	1,31			l: Elva j (vee1036500)
1849	vee2102700	210270	**Kolmjärv**	Loodi järv, Kastolatsi Kolmjärv	L	Otepää v, Kastolatsi k Otepää v, Pedajamäe k	26° 27' 43"	58° 5' 27"	1,5			497	1,14			l: Kaarnaoja (vee1036800)
1850	vee2102710	210271	*nimetu*		P	Otepää v, Kastolatsi k Palupera v, Räbi k	26° 27' 50"	58° 5' 48"	1,6			1060	2,36			l: Elva j (vee1036500)
1851	vee2102800	210280	**Tõukajärv**		L	Otepää v, Pedajamäe k	26° 27' 47"	58° 5' 3"	1,3			420	1,04			
1852		210281	Ahunajärv	Ahvenajärv	L	Otepää v, Pedajamäe k	26° 27' 40"	58° 5' 13"	0,4			233	1,04			
1853	vee2102820	210282	*nimetu*		T	Otepää v, Kastolatsi k	26° 29' 2"	58° 4' 13"	1,1			1570	4,22			
1854		210300	Äijärv (Kastolatsi Äijärv)	Uska järv	L	Otepää v, Vana-Otepää k	26° 30' 39"	58° 4' 51"	0,6			293	1,07			
1855	vee2103010	210301	Majasoo tiik		T	Otepää v, Otepää k	26° 30' 17"	58° 4' 31"	1			501	1,41			
1856	vee2103220	210322	**Peku järv**		T	Otepää v, Mägestiku k	26° 22' 55"	58° 5' 3"	1,8			693	1,46			v: Maksima o (vee1037000)
1857	vee2103300	210330	**Kaanjärv (Äidu Kaanjärv)**	Pekujärv	L	Otepää v, Arula k Otepää v, Mägestiku k	26° 22' 57"	58° 4' 21"	2,2			596	1,13			
1858		210331	Soome järv	Soomejärv	L	Otepää v, Mägestiku k	26° 22' 15"	58° 4' 18"	0,4			239	1,07			
1859	vee2103400	210340	**Lüüsjärv**	Järve järv	L	Otepää v, Otepää k	26° 31' 9"	58° 4' 7"	3,4			797	1,22	MF	2	l: Kaarnaoja (vee1036800)
1860	vee2103410	210341	**Vihtjärv**		L	Otepää v, Vana-Otepää k	26° 32' 12"	58° 4' 49"	2,2			547	1,04			
1861	vee2103420	210342	**Tseema järv**		L	Otepää v, Vana-Otepää k	26° 32' 32"	58° 4' 44"	1			369	1,04			
1862	vee2103600	210360	**Kaarnajärv**	Kaarna järv	L	Otepää v, Otepää k Otepää v, Pilkuse k	26° 31' 39"	58° 3' 50"	24,8	25,7	2	2755	1,56	HY	2	l: Kaarnaoja (vee1036800)
1863	vee2104000	210400	**Alevijärv**	Kellamehe järv	L	Otepää v, Otepää k	26° 30' 42"	58° 3' 35"	2,4			780	1,42	MF	2	
1864	vee2104100	210410	**Väike-Juusa järv**	Olep-Juusa järv, II Juusa järv	L	Otepää v, Otepää k	26° 31' 2"	58° 3' 33"	3,1			720	1,15	KE		
1865	vee2104200	210420	**Pilkuse järv**		L	Otepää v, Pilkuse k	26° 31' 46"	58° 3' 21"	12,3			1657	1,33	KE	3	v: Kaarnaoja (vee1036800)
1866	vee2104300	210430	Trepimäe järv	Porijärv	L	Otepää v, Pilkuse k	26° 32' 29"	58° 3' 10"	1,1			394	1,06			
1867	vee2104310	210431	Juhani lomp		T	Otepää v, Pilkuse k	26° 33' 17"	58° 3' 5"	2			662	1,32			
1868		210432	Männiku lomp	Pilkuse tiigid	T	Otepää v, Pilkuse k	26° 33' 57"	58° 3' 17"	0,8			436	1,38			
1869	vee2104340	210434	Kovata järv		T	Kanepi v, Kaagvere k	26° 37' 26"	58° 1' 50"	2,9			1095	1,81			
1870	vee2104350	210435	(Taki tiigid)		T	Valgjärve v, Hauka k	26° 37' 49"	58° 1' 57"	1,1			684	1,84			
1871	vee2104360	210436	(Taki tiigid)		T	Kanepi v, Karste k Valgjärve v, Hauka k	26° 38' 6"	58° 1' 54"	3,6	3,89	2	1616	2,40			
1872		210437	Kaarasuu järv / Valli lomp	Kaarasoo järv	T	Kanepi v, Kaagvere k	26° 35' 52"	58° 0' 56"	0,2			184	1,16			
1873	vee2104800	210480	**Mäha järv (Otepää Mäha järv)**		L	Otepää v, Mäha k	26° 24' 43"	58° 2' 53"	13			1744	1,36	PE	4	
1874	vee2105100	210510	**Kärnjärv (Otepää Kärnjärv)**		L	Otepää v, Mäha k Otepää v, Sihva k	26° 25' 12"	58° 2' 32"	6,1			957	1,09	SD	5	
1875		210522	Haukajärv	Hauka järv	L	Otepää v, Nüpli k	26° 30' 24"	58° 2' 50"	0,3			227	1,17			
1876		210601	Märi lomp		T	Otepää v, Pilkuse k	26° 33' 49"	58° 0' 30"	0,6			316	1,15			
1877		210602	Rängä järv		L	Kanepi v, Kaagvere k	26° 35' 19"	58° 0' 28"	0,8			482	1,52			
1878	vee2106030	210603	(Rängä lombid)		P	Kanepi v, Kaagvere k	26° 35' 32"	58° 0' 23"	1			726	2,05			

Jrk. nr	Registri-kood	Järve-kood	Nimi	Muud nimed	Tüüp	Asukoht	Keskpunkti x koordinaat	Keskpunkti y koordinaat	Pindala (ha)	Pindala saartega (ha)	Saarte arv	Kaldajoone pikkus (m)	Kaldajoone keerukus	Limn. tüüp	VRD tüüp	Seos keskkonnaregistris olevate vooluveekogudega
1879	vee2106100	210610	**Jursa järv**	Kavandi Väikejärv, Kavandu järv, Kävandu Väikejärv, Kavandu Väikejärv	L	Kambja v, Kavandu k	26° 37' 1"	58° 11' 8"	2,2			616	1,17			
1880	vee2106110	210611	**Peeda järv**	Peeda paisjärv, Peedu paisjärv	P	Kambja v, Kavandu k	26° 37' 33"	58° 11' 12"	1,9			835	1,71			l: Peeda j (vee1044800)
1881	vee2106200	210620	**Matsi järv**	Kavandi Suurjärv, Kõvandu Suurjärv, Matsijärv, Kapajärv, Kävandu Suurjärv, Kavandu Suurjärv	L	Kambja v, Kavandu k Kambja v, Pangodi k	26° 36' 15"	58° 11' 8"	4,2			1016	1,40	MF		l: Luhasoo o (vee1044900)
1882	vee2106300	210630	Pugu järv	Pugujärv, Iduste järv	L	Kambja v, Ivaste k Kambja v, Riiviku k	26° 37' 38"	58° 9' 56"	2,5			588	1,05	KE		
1883	vee2106400	210640	**Karu järv**	Prangli Karujärv, Prangli järv, Pangli Karujärv	L	Valgjärve v, Krüüdneri k	26° 40' 5"	58° 9' 1"	1,7			497	1,08			
1884	vee2106410	210641	**Alajärv (Maaritsa Alajärv)**		T	Valgjärve v, Vissi k	26° 41' 5"	58° 10' 1"	3,7			1073	1,57			l: Vahtra kr (vee1045100)
1885	vee2106420	210642	Villemi lomp		T	Valgjärve v, Vissi k	26° 41' 2"	58° 9' 52"	1,3			776	1,92			l: Vahtra kr (vee1045100)
1886	vee2106430	210643	(Maaritsa lombid)	Maaritsa tiik nr.6	T	Valgjärve v, Maaritsa k Valgjärve v, Vissi k	26° 40' 56"	58° 9' 17"	1,1			526	1,41			a: Jakobi kr (vee1045200)
1887		210644	(Maaritsa lombid)	Maaritsa tiik nr.5	T	Valgjärve v, Maaritsa k	26° 40' 48"	58° 9' 9"	0,6			331	1,21			a: Jakobi kr (vee1045200)
1888		210645	(Maaritsa lombid)	Maaritsa tiik nr.4	T	Valgjärve v, Maaritsa k	26° 40' 58"	58° 9' 9"	0,5			311	1,24			a: Jakobi kr (vee1045200)
1889	vee2106460	210646	Irda lomp	Maaritsa tiik nr.2	T	Valgjärve v, Krüüdneri k Valgjärve v, Maaritsa k	26° 40' 52"	58° 9' 1"	1,1			909	2,44			l: Jakobi kr (vee1045200)
1890	vee2106470	210647	(Maaritsa lombid)	Maaritsa tiik nr.3	T	Valgjärve v, Krüüdneri k	26° 40' 50"	58° 8' 53"	1,7			717	1,55			v: Jakobi kr (vee1045200)
1891	vee2106480	210648	Maaritsa järv	Maaritsa tiik nr.1	T	Valgjärve v, Maaritsa k	26° 41' 19"	58° 9' 0"	1,1			833	2,24			l: Jakobi kr (vee1045200)
1892	vee2106500	210650	**Savijärv (Ivaste Savijärv)**	Lutika Savijärv, Müta järv	L	Kambja v, Ivaste k	26° 37' 2"	58° 8' 33"	1,6			486	1,08			
1893	vee2106510	210651	**Pikkjärv (Ivaste Pikkjärv)**	Lutika Pikkjärv	L	Kambja v, Ivaste k	26° 37' 29"	58° 8' 19"	2			719	1,43			
1894	vee2106520	210652	Tedre järv		L	Kambja v, Ivaste k	26° 36' 54"	58° 8' 3"	1,6			679	1,51			
1895	vee2106530	210653	Kutsika järv		L	Kambja v, Ivaste k	26° 37' 32"	58° 7' 51"	1			462	1,30			
1896		210660	Kogrejärv (Krüüdneri Kogrejärv)		L	Valgjärve v, Krüüdneri k	26° 42' 22"	58° 7' 51"	0,6			288	1,05			
1897	vee2106610	210661	(Maaritsa lombid)		T	Valgjärve v, Maaritsa k	26° 41' 43"	58° 8' 30"	1,6			695	1,55			
1898	vee2106800	210680	**Krüüdneri järv**	Mõisajärv, Kangru järv	L	Valgjärve v, Krüüdneri k	26° 41' 33"	58° 7' 28"	4,2			956	1,32			l: Sulaoja (vee1048000)
1899	vee2106900	210690	**Kangrujärv (Krüüdneri Kangrujärv)**	Krüüdneri järv	L	Valgjärve v, Krüüdneri k	26° 41' 51"	58° 7' 12"	4			931	1,31			
1900	vee2106910	210691	Kalalomp	Kitseoja veehoidla	P	Valgjärve v, Pikareinu k	26° 40' 56"	58° 6' 43"	5,7			2261	2,67			a: Pikareinu o (vee1048100)
1901	vee2106920	210692	Herrmani lomp	Valgjärve tiigid	T	Valgjärve v, Pikareinu k	26° 41' 3"	58° 6' 23"	1,1			481	1,29			l: Pikareinu o (vee1048100)
1902	vee2107000	210700	**Tikutaja järv**	Tamme Palujärv	L	Palupera v, Lutike k Palupera v, Neeruti k	26° 35' 53"	58° 7' 4"	1,4			470	1,12			v: Sulaoja (vee1048000)
1903	vee2107100	210710	**Keldu järv**	Keltu järv	L	Palupera v, Neeruti k	26° 35' 55"	58° 6' 49"	4			1187	1,67			
1904		210711	*nimetu*		L	Valgjärve v, Puugi k	26° 36' 59"	58° 6' 10"	0,6			524	1,91			
1905	vee2107200	210720	**Ristikerkujärv**	Ristijärv, Ristikiriku järv, Pusa järv	L	Valgjärve v, Abissaare k	26° 44' 50"	58° 5' 51"	1,9			663	1,36			
1906	vee2107210	210721	Abissaare karjäär		T	Valgjärve v, Abissaare k	26° 44' 58"	58° 6' 2"	1,1			728	1,96			

Jrk. nr	Registri-kood	Järve-kood	Nimi	Muud nimed	Tüüp	Asukoht	Keskpunkti x koordinaat	Keskpunkti y koordinaat	Pindala (ha)	Pindala saartega (ha)	Saarte arv	Kaldajoone pikkus (m)	Kaldajoone keerukus	Limn. tüüp	VRD tüüp	Seos keskkonnaregistris olevate vooluveekogudega
1907	vee2107220	210722	Matu veskijärv		P	Kõlleste v, Palutaja k Valgjärve v, Abissaare k	26° 45' 30"	58° 5' 41"	1,5	1,59	1	1132	2,61			l: Leevi j (vee1047900)
1908	vee2107230	210723	Kula järv	Kula tiigid	T	Valgjärve v, Sulaoja k	26° 43' 40"	58° 6' 7"	2,1			919	1,79			
1909	vee2107500	210750	**Kuksina järv**	Nõoste järv, Neoste järv	L	Valgjärve v, Abissaare k	26° 41' 18"	58° 5' 21"	1			394	1,11			
1910	vee2107510	210751	Lõokese lomp		T	Valgjärve v, Abissaare k	26° 42' 45"	58° 5' 34"	1,8	1,82	1	821	1,73			
1911	vee2107520	210752	Kolleri karjäär	Kolleri kruusakarjäär	T	Valgjärve v, Saverna k	26° 44' 31"	58° 4' 48"	5,9			1033	1,20			
1912	vee2107600	210760	**Alapikä järv**	Alapika järv	L	Otepää v, Vana-Otepää k	26° 34' 45"	58° 5' 28"	5	5,14	1	1745	2,20			l: Elva j (vee1036500)
1913	vee2107610	210761	**Turu järv**	Turujärv	L	Otepää v, Vana-Otepää k	26° 32' 53"	58° 5' 12"	2,8			799	1,35			
1914	vee2107620	210762	Lambaniidü lomp		L	Valgjärve v, Puugi k	26° 36' 22"	58° 5' 31"	1,3			630	1,56			
1915	vee2107630	210763	Matu lomp		T	Valgjärve v, Kooli k Valgjärve v, Puugi k	26° 37' 6"	58° 5' 16"	2			1125	2,24			
1916	vee2107640	210764	Kõiviksuu lomp		T	Otepää v, Vana-Otepää k	26° 34' 29"	58° 5' 3"	1,3			656	1,62			
1917	vee2107650	210765	Jussoni lomp	Kriisa tiik	P	Valgjärve v, Kooli k Valgjärve v, Valgjärve k	26° 38' 28"	58° 4' 40"	1,7			927	2,01			a: Leevi j (vee1047900)
1918	vee2107700	210770	**Valgjärv**	Otepää Valgjärv	L	Valgjärve v, Kooli k Valgjärve v, Pikareinu k Valgjärve v, Puugi k Valgjärve v, Valgjärve k	26° 38' 19"	58° 5' 21"	65,8	66,57	3	5100	1,77	KE	2	v: Elva j (vee1036500)
1919		210771	Toru lomp	Valgjärve tiigid	T	Valgjärve v, Pikareinu k	26° 39' 35"	58° 5' 48"	0,9			428	1,27			
1920		210772	Saarelomp (Toru Saarelomp)	Valgjärve tiigid	T	Valgjärve v, Pikareinu k	26° 39' 57"	58° 5' 47"	0,6	0,67	1	546	1,99			
1921	vee2107730	210773	Kõrre lomp	Valgjärve tiigid	T	Valgjärve v, Pikareinu k	26° 40' 13"	58° 5' 53"	1,3			533	1,32			
1922		210774	Hülgevõsu lomp	Valgjärve tiigid	T	Valgjärve v, Pikareinu k	26° 39' 37"	58° 6' 6"	0,4			285	1,27			
1923	vee2107750	210775	Suuresoo lomp	Valgjärve tiigid	T	Valgjärve v, Pikareinu k	26° 39' 46"	58° 6' 26"	2,7	2,71	1	1036	1,78			
1924	vee2107760	210776	Simuna lomp		T	Valgjärve v, Pikareinu k	26° 39' 33"	58° 6' 34"	1,4			822	1,96			
1925		210777	Kulbi lomp	Valgjärve tiigid	T	Valgjärve v, Pikareinu k	26° 39' 9"	58° 6' 42"	0,4			533	2,38			
1926		210778	Postimäe lomp	Valgjärve tiigid	T	Valgjärve v, Pikareinu k	26° 38' 38"	58° 6' 50"	0,2			223	1,41			
1927		210779	Pikareinu lomp	Valgjärve tiigid	T	Valgjärve v, Pikareinu k	26° 41' 1"	58° 6' 12"	0,6			584	2,13			l: Pikareinu o (vee1048100)
1928	vee2107800	210780	**Pikajärv**	Pikkjärv	L	Valgjärve v, Pikajärve k	26° 35' 17"	58° 4' 10"	9,6			1953	1,78	HY	3	
1929	vee2107810	210781	Kiisla lomp		T	Valgjärve v, Pikajärve k	26° 36' 7"	58° 3' 58"	1,5			527	1,21			
1930		210782	Väike-Keebi järv		L	Valgjärve v, Hauka k	26° 36' 31"	58° 3' 47"	0,1			128	1,14			
1931	vee2107830	210783	Keebi järv		L	Valgjärve v, Hauka k	26° 37' 3"	58° 4' 4"	1			392	1,11			
1932	vee2107840	210784	Mähä järv (Valgjärve Mähä järv)		T	Valgjärve v, Aiaste k	26° 38' 35"	58° 4' 2"	1,1			443	1,19			
1933	vee2107850	210785	Ööbikujärv	Soona tiik	P	Valgjärve v, Aiaste k Valgjärve v, Saverna k	26° 40' 23"	58° 3' 53"	1			459	1,29			v: Leevi j (vee1047900)
1934	vee2107860	210786	Tallilomp (Aiaste Tallilomp)	Tallijärv	L	Valgjärve v, Aiaste k	26° 39' 33"	58° 3' 7"	1,2			569	1,47			
1935	vee2107870	210787	Albre järv (Aiaste Albre järv)	Kriisa tiik	P	Valgjärve v, Aiaste k	26° 40' 34"	58° 2' 55"	1,5			929	2,14			a: Leevi j (vee1047900)
1936		210790	Jeruski lomp	Keebi järv	L	Valgjärve v, Valgjärve k	26° 40' 20"	58° 5' 3"	0,5			341	1,36			
1937	vee2108200	210820	**Ahijärv (Piigandi Ahijärv)**	Mädajärv	L	Kanepi v, Heisri k	26° 46' 1"	58° 1' 55"	2,3			1007	1,87	KM		
1938	vee2108300	210830	**Kogrõjärv (Piigandi Kogrõjärv)**	Piigandi Kogrejärv, Mõntsiküla järv	L	Kanepi v, Heisri k	26° 47' 13"	58° 1' 51"	2,2			581	1,10	PE	5	v: Hilba j (vee1047600)

Jrk. nr	Registri-kood	Järve-kood	Nimi	Muud nimed	Tüüp	Asukoht	Keskpunkti x koordinaat	Keskpunkti y koordinaat	Pindala (ha)	Pindala saartega (ha)	Saarte arv	Kaldajoone pikkus (m)	Kaldajoone keerukus	Limn. tüüp	VRD tüüp	Seos keskkonnaregistris olevate vooluveekogudega
1939	vee2108400	210840	**Piigandi järv**	Vana-Piigandi järv, Vana Piigaste järv	L	Kanepi v, Heisri k Kanepi v, Piigandi k	26° 47' 13"	58° 0' 56"	44,2			4391	1,86	OL	5	
1940	vee2108410	210841	Sulõndu järv	Piigandi tiik	T	Kanepi v, Piigandi k	26° 47' 30"	58° 0' 29"	1,1			544	1,46			
1941	vee2108500	210850	**Vähkjärv (Piigandi Vähkjärv)**	Kanepi Vähkjärv	L	Kanepi v, Jõksi k Kanepi v, Piigandi k	26° 46' 1"	58° 0' 10"	9			1624	1,53	SD	4	
1942		210860	Penijärv		L	Kõlleste v, Voorepalu k	26° 52' 0"	58° 9' 43"	0,8			413	1,30			
1943	vee2108700	210870	**Lilu järv**	Lillu järv, Lillo järv, Heinjärv	L	Kõlleste v, Prangli k	26° 44' 44"	58° 9' 26"	1,5			561	1,29			
1944	vee2108800	210880	Jaaska järv	Prangli Jaskajärv, Savikoja järv	L	Kõlleste v, Prangli k	26° 44' 58"	58° 9' 26"	1,1			449	1,21			
1945	vee2109100	210910	**Veskimõisa järv**		L	Kõlleste v, Veski k	26° 45' 36"	58° 6' 35"	3,4			1904	2,91	KE		l: Sulaoja (vee1048000)
1946		210920	Unsajärv	Unsa järv, 1. Veskimõisa järv	L	Kõlleste v, Veski k	26° 45' 26"	58° 6' 13"	0,6			296	1,08			
1947		210930	**Tsähknä veskijärv**	Tsähkna paisjärv, Tsähkna järv	P	Kõlleste v, Häätaru k Kõlleste v, Piigaste k	26° 51' 29"	58° 6' 13"	0,5			519	2,07			l: Piigaste o (vee1048300)
1948	vee2109400	210940	**Janokjärv**	Jänukjärv, Janutjärv, Jaanekjärv	L	Kõlleste v, Piigaste k	26° 50' 39"	58° 5' 51"	11,4			1694	1,42	KM	3	l: Piigaste o (vee1048300)
1949	vee2109410	210941	Poka veskijärv	Poka veehoidla	P	Kõlleste v, Piigaste k Kõlleste v, Veski k	26° 48' 57"	58° 6' 49"	1,1			847	2,28			l: Leevi j (vee1047900)
1950	vee2109500	210950	**Tagajärv (Hatiku Tagajärv)**	Hatike Edejärv, Hatiku järv, Hatiko järv	L	Põlva v, Aarna k	26° 58' 13"	58° 5' 31"	1,8			510	1,07			
1951	vee2109600	210960	**Edejärv (Hatiku Edejärv)**	Hatike Tagajärv, Hatiku järv, Hatiko järv	L	Põlva v, Aarna k	26° 58' 17"	58° 5' 25"	1,6			511	1,14			
1952	vee2109700	210970	**Osõtsuu järv**	Osetsoo järv, Otsesu järv	L	Kõlleste v, Krootuse k	26° 52' 34"	58° 5' 15"	1,4			637	1,52			
1953		210980	Kogrõjärv (Hatiku Kogrõjärv)	Hatike Kogrejärv	L	Põlva v, Aarna k	26° 57' 30"	58° 5' 3"	0,9			375	1,12			
1954	vee2109900	210990	**Palojärv (Ihamaru Palojärv)**	Ihamaru Palujärv	L	Kõlleste v, Ihamaru k	26° 54' 42"	58° 5' 1"	8,2			1180	1,16	SD	5	
1955	vee2110000	211000	**Väikene Palojärv**	Ihamaru Kogrejärv, Väike Palujärv, Väike Palojärv	L	Kõlleste v, Ihamaru k	26° 53' 57"	58° 4' 52"	1,9			634	1,30			
1956		211020	Sinikahja järv	Sinikajärv, Sinikaela järv, Soeoru järv	L	Kõlleste v, Krootuse k	26° 51' 14"	58° 3' 22"	0,4			232	1,03			
1957		211021	Hilba järv		P	Kõlleste v, Ihamaru k Kõlleste v, Krootuse k	26° 51' 50"	58° 3' 43"	0,5			299	1,19			l: Hilba j (vee1047600)
1958	vee2110220	211022	Mätäsniidü lomp		T	Kõlleste v, Krootuse k	26° 52' 11"	58° 4' 1"	1,6			576	1,28			a: Hilba j (vee1047600)
1959		211023	Haki lomp	Taru tiigid	T	Kõlleste v, Krootuse k	26° 52' 22"	58° 4' 8"	0,5			416	1,66			a: Hilba j (vee1047600)
1960	vee2110240	211024	Hanitiik	Krootuse veehoidla	P	Kõlleste v, Krootuse k	26° 49' 57"	58° 4' 28"	2			853	1,70			a: Krootuse o (vee1047800)
1961		211025	(Visnapuu lombid)	Tuulemäe tiigid	T	Kõlleste v, Tuulemäe k	26° 47' 57"	58° 4' 5"	0,3			222	1,14			
1962		211026	(Visnapuu lombid)	Tuulemäe tiigid	T	Kõlleste v, Tuulemäe k	26° 47' 53"	58° 4' 7"	0,3			272	1,40			
1963	vee2110300	211030	**Mustjärv (Piigandi Mustjärv)**	Mustina järv, Kogrejärv	L	Kanepi v, Heisri k	26° 49' 36"	58° 1' 41"	15			2718	1,98	PM	4	v: Mustjärve o (vee1047700)
1964	vee2110400	211040	**Hurmi järv**	Külajärv	L	Kanepi v, Hurmi k	26° 53' 16"	58° 0' 27"	6,1			1354	1,55	KE	2	v: Hurmi o (vee1047400)

Jrk. nr	Registri-kood	Järve-kood	Nimi	Muud nimed	Tüüp	Asukoht	Keskpunkti x koordinaat	Keskpunkti y koordinaat	Pindala (ha)	Pindala saartega (ha)	Saarte arv	Kaldajoone pikkus (m)	Kaldajoone keerukus	Limn. tüüp	VRD tüüp	Seos keskkonnaregistris olevate vooluveekogudega
1965	vee2110500	211050	**Kalmatjärv**	Kalmetu järv, Kalmetjärv, Hurmi järv	L	Kanepi v, Hurmi k Kanepi v, Lauri k	26° 52' 7"	58° 0' 7"	5,1			1310	1,64	PM	4	
1966		211051	Saia järv	Põlgaste paisjärv	P	Kanepi v, Põlgaste k	26° 52' 27"	57° 58' 32"	0,7			362	1,22			a: Ahja j (vee1047200)
1967		211052	Magari järv	Magari paisjärv	P	Kanepi v, Magari k	26° 50' 4"	57° 58' 17"	0,7			403	1,36			a: Ahja j (vee1047200)
1968	vee2110600	211060	**Akste järv**		L	Ahja v, Akste k Vastse-Kuuste v, Kiidjärve k	27° 3' 3"	58° 10' 10"	5,5			1390	1,67	AT	4	
1969	vee2110610	211061	**Erne järv**	Padari paisjärv	P	Ahja v, Mustakurmu k Vastse-Kuuste v, Padari k	26° 58' 42"	58° 11' 2"	1,3			840	2,08			l: Lootvina pkr (vee1048400)
1970	vee2110700	211070	**Kiidjärv**		L	Vastse-Kuuste v, Kiidjärve k	27° 0' 25"	58° 8' 16"	12,8			1669	1,32	PE	5	v: Kiidjärve kr (vee1047203)
1971	vee2110710	211071	**Saesaare paisjärv**		P	Vastse-Kuuste v, Kiidjärve k	27° 3' 5"	58° 7' 38"	47,2	47,55	2	11129	4,57			l: Ahja j (vee1047200)
1972	vee2110900	211090	**Kõtajärv**	Kötajärv, Kotajärv, Võsu järv, Katuga järv	L	Mooste v, Viisli k	27° 9' 42"	58° 10' 27"	2,4			595	1,08	DY	4	
1973	vee2111000	211100	**Linnajärv (Mooste Linnajärv)**		L	Mooste v, Säässaare k	27° 9' 55"	58° 9' 48"	2,8			692	1,17			
1974	vee2111100	211110	**Mooste järv**	Moisekatsi järv, Mõisajärv	L	Mooste v, Mooste alevik	27° 11' 10"	58° 9' 36"	11,1			1663	1,41	HY	2	l: Viislisoo pkr (vee1050200)
1975	vee2111200	211120	**Lahojärv**	Lahujärv, Lohujärv	L	Mooste v, Säässaare k	27° 8' 23"	58° 8' 58"	2,7			916	1,57	AT	4	
1976	vee2111300	211130	**Sikuti järv**	Sirkuti järv, Metsküla järv, Metsajärv	L	Mooste v, Kaaru k Põlva v, Nooritsmetsa k	27° 11' 54"	58° 7' 10"	3,4			1002	1,53	KE	2	v: Metsküla pkr (vee1049900)
1977		211140	Kükä järv	Kükajärv, Piirijärv, Kauksi Linnajärv	L	Mooste v, Kauksi k Põlva v, Miiaste k	27° 11' 24"	58° 6' 24"	0,9			424	1,26	KM		
1978	vee2111410	211141	*nimetu*		T	Põlva v, Adiste k	27° 8' 33"	58° 6' 40"	1			482	1,36			l: Kooskora o (vee1049300)
1979	vee2111420	211142	Latõrna järv / Soe järv	Miiaste turbakarjäär	P	Põlva v, Miiaste k	27° 10' 6"	58° 5' 53"	1,6			988	2,20			l: Miiaste kr (vee1049507)
1980		211143	Miiaste järv	Miiaste turbakarjäärid	P	Põlva v, Miiaste k	27° 10' 24"	58° 5' 45"	0,9			574	1,71			l: Miiaste kr (vee1049507)
1981	vee2111500	211150	**Vihatjärv**		L	Mooste v, Kanassaare k	27° 13' 37"	58° 4' 28"	2,4			669	1,22			
1982	vee2111510	211151	**Paklajärv**	Kauksi Külajärv	L	Mooste v, Kanassaare k Mooste v, Kauksi k	27° 13' 47"	58° 4' 42"	1,2			441	1,14			
1983	vee2111520	211152	**Kanassaare järv**	Kanasaare järv	L	Mooste v, Kanassaare k	27° 14' 31"	58° 3' 38"	1,4			634	1,51			
1984		211153	Rehäjärv	Rihajärv	L	Räpina v, Ruusa k	27° 14' 15"	58° 3' 12"	0,6			342	1,25			
1985	vee2111600	211160	**Viira järv**		L	Põlva v, Himmaste k Põlva v, Vanaküla k	27° 7' 35"	58° 4' 21"	3,1			842	1,35	AT	4	l: Kooskora o (vee1049300)
1986	vee2111610	211161	**Põlva järv**	Põlva paisjärv, Plaki järv	P	Põlva linn Põlva v, Mammaste k Põlva v, Orajõe k	27° 3' 50"	58° 3' 40"	35,7	36,29	1	4754	2,24			l: Orajõgi (vee1048800)
1987	vee2111620	211162	Himmaste turbatiik		T	Põlva v, Himmaste k	27° 4' 30"	58° 5' 10"	1,7			1138	2,46			
1988	vee2111700	211170	**Sanksaarõ järv**	Suursoo Saarjärv, Suursoo järv, Sänksaare järv	L	Põlva v, Himmaste k Põlva v, Vanaküla k	27° 7' 34"	58° 4' 4"	1,9			581	1,19			l: Kooskora o (vee1049300)
1989	vee2111800	211180	**Kiisa järv**	Holvandi Kiisajärv	L	Põlva v, Holvandi k	27° 11' 53"	58° 3' 48"	1,6			719	1,60	AT	4	l: Uibujärve o (vee1049700)
1990	vee2111900	211190	**Palojärv (Lutsu Palojärv)**		L	Põlva v, Lutsu k Põlva v, Soesaare k	27° 7' 42"	58° 3' 5"	4,3			1103	1,50			l: Kooskora o (vee1049300)
1991	vee2112000	211200	**Kivijärv (Holvandi Kivijärv)**	Holvandi Kivijärv	L	Põlva v, Uibujärve k	27° 11' 53"	58° 2' 27"	6,2			1523	1,73	AT	4	v: Uibujärve o (vee1049700)
1992		211210	Kastjärv	Uibo Linajärv	L	Põlva v, Partsi k Põlva v, Uibujärve k	27° 11' 14"	58° 1' 45"	0,5			269	1,07			

Jrk. nr	Registri-kood	Järve-kood	Nimi	Muud nimed	Tüüp	Asukoht	Keskpunkti x koordinaat	Keskpunkti y koordinaat	Pindala (ha)	Pindala saartega (ha)	Saarte arv	Kaldajoone pikkus (m)	Kaldajoone keerukus	Limn. tüüp	VRD tüüp	Seos keskkonnaregistris olevate vooluveekogudega
1993	vee2112200	211220	Kalajärv	Kastijärv, Mudajärv, Kolajärv	L	Põlva v, Partsi k Põlva v, Uibujärve k	27° 11' 8"	58° 1' 39"	1,1			431	1,16			
1994	vee2112300	211230	**Virosi järv**	Viroste järv, Viruste järv, Viiruste järv	L	Räpina v, Võiardi k	27° 15' 19"	58° 1' 47"	11,3			3023	2,54	AT	4	l: Viluste o (vee1006000) s: Lehesaare o (vee1006001)
1995		211231	*nimetu*		P	Räpina v, Ruusa k	27° 16' 43"	58° 2' 59"	0,8			480	1,51			l: Viluste o (vee1006000)
1996	vee2112320	211232	**Leevaku paisjärv**		P	Räpina v, Jaanikeste k Räpina v, Leevaku k Räpina v, Võuküla k	27° 19' 24"	58° 4' 44"	46,6			8582	3,55			l: Võhandu j (vee1003000)
1997	vee2112400	211240	**Uibujärv**	Uibo järv, Uibo Mustjärv, Kõrgessaare järv	L	Põlva v, Uibujärve k	27° 12' 9"	58° 1' 46"	1,8			733	1,54	AT		
1998		211260	Korgõsaarõ järv	Kõrgessaare järv, Uibo järv, Kõrgejärv	L	Põlva v, Uibujärve k	27° 12' 26"	58° 1' 28"	0,8			478	1,51			
1999	vee2112700	211270	**Mõisajärv (Partsi Mõisajärv)**	Partsi järv	P	Põlva v, Partsi k	27° 9' 50"	58° 1' 37"	2			874	1,74			a: Lutsu j (vee1049500)
2000	vee2112800	211280	**Kõrdsijärv (Partsi Kõrdsijärv)**	Partsi järv, Koolimaja järv, Partsi Kõrtsijärv	L	Põlva v, Partsi k	27° 10' 26"	58° 0' 53"	3,4			808	1,24	HY	2	
2001	vee2112900	211290	**Pikämäe järv**	Pikamäe järv, Partsi külajärv	L	Põlva v, Partsi k Põlva v, Uibujärve k	27° 11' 5"	58° 0' 52"	7,2			1738	1,83	AT	4	l: Lutsu j (vee1049500)
2002		211291	Neitsijärv (Partsi Neitsijärv)		L	Põlva v, Uibujärve k	27° 11' 19"	58° 1' 14"	0,1			281	2,51			
2003	vee2113100	211310	**Padojärv**	Pado järv, Padu järv	L	Räpina v, Mägiotsa k	27° 21' 0"	58° 9' 17"	2,8			1417	2,39	DY	4	v: Kureküla pkr (vee1007700)
2004	vee2113110	211311	**(Määrästü soo laugas)**	Määrasto raba laugas	L	Räpina v, Mägiotsa k	27° 19' 59"	58° 10' 46"	1,2			805	2,07	DY	4	
2005		211330	**(Määrästü soo laugas)**	Pado Umbjärv	L	Räpina v, Mägiotsa k	27° 20' 24"	58° 9' 13"	0,9			728	2,16	DY	4	
2006	vee2113500	211350	(Haabsaarõ järved)	Haabsaare järv, Haavametsa järv	L	Räpina v, Saareküla k	27° 20' 10"	58° 8' 29"	1,1			551	1,48			
2007	vee2113510	211351	(Haabsaarõ järved)	Määrasto raba laugas	L	Räpina v, Saareküla k	27° 20' 0"	58° 8' 34"	1,1			583	1,57	DY	4	
2008	vee2113600	211360	**Meelva järv**	Mulva järv	L	Räpina v, Meelva k Räpina v, Toolamaa k	27° 22' 33"	58° 7' 51"	75,4	76,04	1	6638	2,16	AT	4	v: Toolamaa o (vee1006300)
2009		211361	Paabu lomp	Meelva paisjärv	P	Räpina v, Meelva k Räpina v, Mägiotsa k	27° 23' 52"	58° 9' 6"	0,6			309	1,13			a: Linte pkr (vee1006500)
2010		211362	Kõrvõ lomp	Naha tiik	P	Räpina v, Naha k	27° 25' 24"	58° 9' 51"	0,4			249	1,11			a: Naha o (vee1007500)
2011	vee2113630	211363	Tsuura lomp	Räpina poldri tiik	T	Räpina v, Raigla k	27° 29' 53"	58° 7' 9"	1,1			996	2,68			
2012	vee2113700	211370	**Saareküla järv**		L	Räpina v, Saareküla k	27° 20' 49"	58° 6' 53"	6,2			1520	1,72	AT		
2013	vee2113710	211371	**Järveots (Saareküla Järveots)**		L	Räpina v, Saareküla k	27° 20' 23"	58° 6' 40"	2,4			756	1,38			
2014	vee2113720	211372	Määrästü turbatiik		T	Räpina v, Saareküla k	27° 19' 16"	58° 7' 25"	2,5			963	1,72			
2015	vee2113900	211390	**Beresje Umbjärv**	Peresi Umbjärv, Perese järv, 1. Võõpsu järv	L	Mikitamäe v, Beresje k	27° 34' 34"	58° 4' 47"	17,5			1891	1,28	PE	5	
2016	vee2114000	211400	**Lüübnitsa Umbjärv**	Lüügnitse Umbjärv, 2. Võõpsu järv	L	Mikitamäe v, Lüübnitsa k	27° 34' 32"	58° 4' 15"	10,8			1422	1,22	PE	4	
2017	vee2120100	212010	**Voki järv**		L	Otepää v, Koigu k Otepää v, Truuta k Otepää v, Vidrike k	26° 32' 8"	57° 59' 18"	16,9			2599	1,78	KE	3	l: Sillaotsa j (vee1003300)

Jrk. nr	Registri-kood	Järve-kood	Nimi	Muud nimed	Tüüp	Asukoht	Keskpunkti x koordinaat	Keskpunkti y koordinaat	Pindala (ha)	Pindala saartega (ha)	Saarte arv	Kaldajoone pikkus (m)	Kaldajoone keerukus	Limn. tüüp	VRD tüüp	Seos keskkonnaregistris olevate vooluveekogudega
2018	vee2120200	212020	**Lambahanna järv**	Lambasaba järv, Truuta järv	L	Otepää v, Koigu k Otepää v, Truuta k	26° 33' 24"	57° 59' 5"	4,2			1428	1,97	KE	3	l: Sillaotsa j (vee1003300)
2019	vee2120300	212030	**Vidrike järv**	Topano järv	L	Otepää v, Koigu k Otepää v, Vidrike k	26° 31' 27"	57° 59' 7"	13,9			1902	1,44	KE	3	v: Sillaotsa j (vee1003300)
2020	vee2120400	212040	**Nahajärv**	Naha järv	L	Otepää v, Koigu k Otepää v, Truuta k	26° 33' 49"	57° 58' 52"	3,2			843	1,33	KE		l: Sillaotsa j (vee1003300)
2021		212050	Sinikejärv	Sinike järv, Sinikjärv, Sinika järv	L	Otepää v, Koigu k Otepää v, Truuta k	26° 34' 8"	57° 58' 38"	0,4			388	1,73			l: Sillaotsa j (vee1003300)
2022	vee2120600	212060	Lubjaahujärv	Lubjajärv	L	Otepää v, Koigu k Otepää v, Truuta k	26° 34' 19"	57° 58' 29"	1,2			608	1,57	KE	2	l: Sillaotsa j (vee1003300)
2023	vee2120700	212070	**Kauru järv**		L	Otepää v, Kaurutootsi k	26° 29' 30"	57° 58' 27"	7,1			1090	1,15	KM	2	
2024	vee2120710	212071	Kuhamu järv		L	Otepää v, Kaurutootsi k Otepää v, Vidrike k	26° 30' 4"	57° 58' 46"	1			419	1,18			
2025	vee2121100	212110	**Kogrõjärv (Koigu**	Koigu Kogrejärv	L	Otepää v, Koigu k	26° 33' 55"	57° 57' 50"	1,4			559	1,33			
2026		212130	Laatrõjärv	Ruusa järv, Laatre järv	L	Urvaste v, Koigu k	26° 34' 11"	57° 57' 1"	0,8			328	1,03			
2027	vee2122400	212240	**Jõksi järv**		L	Kanepi v, Hino k Kanepi v, Jõksi k Kanepi v, Kanepi alevik	26° 44' 36"	58° 0' 2"	64,6			5195	1,82	KE	3	l: Võhandu j (vee1003000)
2028		212241	Ploomi lump		T	Kanepi v, Karste k	26° 40' 38"	58° 1' 2"	0,5			273	1,09			
2029		212242	Marana lump		T	Valgjärve v, Mügra k	26° 41' 2"	58° 1' 19"	0,6			335	1,22			
2030	vee2122500	212250	**Perätsjärv**	Peratsjärv, Peratjärv	L	Kanepi v, Jõksi k	26° 41' 36"	57° 59' 35"	1			446	1,26			
2031	vee2122700	212270	**Palojärv (Kanepi Palojärv)**	Kanepi Palujärv, Kooraste Palujärv	L	Kanepi v, Hino k	26° 42' 31"	57° 58' 57"	8,2			1513	1,49			
2032	vee2122800	212280	**Erastvere järv**		L	Kanepi v, Erastvere k	26° 47' 6"	57° 58' 48"	15,9			1903	1,35	PE		v: Ahja j (vee1047200)
2033		212281	Lõo järv		L	Lasva v, Mäessaare k	27° 17' 3"	57° 51' 57"	0,2			237	1,49			
2034		212282	Munkülä järv	Munaküla järv	P	Orava v, Oro k	27° 22' 58"	57° 51' 22"	0,8			748	2,36			a: Suuremetsa o (vee1001600)
2035	vee2122900	212290	**Liinu järv**	Liinujärv, Liinajärv	L	Kanepi v, Kooraste k Otepää v, Koigu k Otepää v, Truuta k	26° 34' 51"	57° 58' 28"	4,8			1004	1,29	KE	1	l: Sillaotsa j (vee1003300)
2036	vee2123000	212300	**Pikkjärv (Kooraste Pikkjärv)**		L	Kanepi v, Kooraste k	26° 35' 33"	57° 58' 19"	9,9			1824	1,64	KE	3	l: Sillaotsa j (vee1003300)
2037	vee2123010	212301	Laanõperä lump		T	Kanepi v, Kooraste k	26° 36' 8"	57° 58' 56"	1,2			883	2,27			l: Lokuoja (vee1003500)
2038	vee2123100	212310	**Mudsina järv**	Mutsina järv, Mugina järv	L	Kanepi v, Hino k	26° 40' 14"	57° 58' 16"	13,5			2319	1,78	KM	2	l: Kokle j (vee1003200)
2039		212312	Linnõjärv	Erastvere Linajärv	L	Kanepi v, Erastvere k	26° 44' 9"	57° 57' 21"	0,8			353	1,11			
2040	vee2123200	212320	**Kõvvõrjärv (Kooraste Kõvvõrjärv)**	Kooraste Kõverjärv	L	Kanepi v, Kooraste k	26° 39' 58"	57° 57' 58"	12,2			1992	1,61	KE	3	
2041	vee2123210	212321	Kurvitsa järv	Kurvitsa veskijärv	P	Kanepi v, Jõgehara k	26° 40' 45"	57° 57' 49"	1,8			1104	2,32			l: Kokle j (vee1003200)
2042	vee2123300	212330	**Linajärv (Kooraste Linajärv)**	Väike järv	L	Kanepi v, Kooraste k	26° 39' 49"	57° 57' 47"	3,3			673	1,05	KE	3	
2043	vee2123400	212340	**Vaaba järv**		L	Kanepi v, Kooraste k	26° 37' 50"	57° 57' 53"	3,2			844	1,33			l: Sillaotsa j (vee1003300)
2044	vee2123500	212350	**Hatsikõ järv**	Hatsike järv	L	Kanepi v, Kooraste k	26° 38' 5"	57° 57' 42"	1,5			463	1,07	KM	2	l: Sillaotsa j (vee1003300)
2045	vee2123600	212360	**Suurjärv (Kooraste Suurjärv)**		L	Kanepi v, Jõgehara k Kanepi v, Kooraste k Kanepi v, Rebaste k	26° 38' 37"	57° 57' 33"	42,1	42,29	1	4104	1,78	KM	3	l: Sillaotsa j (vee1003300) s: Alopi o (vee1003600) s: Lokuoja (vee1003500)

Jrk. nr	Registri-kood	Järve-kood	Nimi	Muud nimed	Tüüp	Asukoht	Keskpunkti x koordinaat	Keskpunkti y koordinaat	Pindala (ha)	Pindala saartega (ha)	Saarte arv	Kaldajoone pikkus (m)	Kaldajoone keerukus	Limn. tüüp	VRD tüüp	Seos keskkonnaregistris olevate vooluveekogudega
2046		212361	Kooraste paisjärv		P	Kanepi v, Kooraste k	26° 38' 32"	57° 57' 54"	0,5	0,6	2	573	2,29			l: Lokuoja (vee1003500)
2047	vee2123700	212370	**Aalupi järv**	Paabo järv, Alopi järv, Alapea järv, Paabu järv	L	Kanepi v, Rebaste k	26° 35' 26"	57° 57' 28"	7,2			1038	1,09	KM	3	v: Alopi o (vee1003600)
2048		212371	Üüvjärv		L	Kanepi v, Rebaste k	26° 36' 23"	57° 57' 45"	0,3			222	1,14			
2049	vee2123720	212372	Otitiik	Kärmase tiik, Oti tiik	P	Kanepi v, Rebaste k	26° 36' 11"	57° 57' 20"	19,1	20,42	6	4084	2,64			l: Alopi o (vee1003600)
2050	vee2123800	212380	**Uiakatsi järv**	Väike-Kooraste järv	L	Kanepi v, Rebaste k	26° 37' 48"	57° 57' 0"	19,3			2210	1,42	KE	3	
2051	vee2123900	212390	**Hüüdre järv**	Hüüdra järv	L	Kanepi v, Jõgehara k	26° 40' 25"	57° 56' 24"	5,3			1387	1,70	PM	5	
2052	vee2124600	212460	**Vardja järv**	Aleksandri järv	L	Laheda v, Pragi k Laheda v, Vardja k	27° 2' 15"	57° 58' 40"	1,7			600	1,30			
2053	vee2124700	212470	**Kõrbjärv (Tilsi Kõrbjärv)**		L	Laheda v, Tilsi k	26° 59' 34"	57° 58' 35"	11,9			1632	1,33	KE	5	
2054	vee2124710	212471	Kundsa järv		P	Laheda v, Pragi k Laheda v, Tilsi k	27° 0' 59"	57° 58' 53"	2,1			1555	3,03			l: Orajõgi (vee1048800)
2055	vee2124800	212480	**Pikkjärv (Tilsi Pikkjärv)**		L	Laheda v, Tilsi k	27° 0' 13"	57° 58' 1"	24,7			3567	2,02	KE	2	l: Tilsi o (vee1049000)
2056	vee2124900	212490	**Vana-Koiola järv**	Koiola järv	L	Laheda v, Vana-Koiola k	27° 3' 1"	57° 57' 30"	7,2			1312	1,38			v: Koiola o (vee1005000)
2057	vee2124910	212491	**Suujärv (Vana-Koiola Suujärv)**	Vana-Koiola Soojärv	L	Laheda v, Vana-Koiola k	27° 3' 49"	57° 57' 17"	1,3			575	1,42	DY		
2058	vee2125200	212520	**Kanariku järv**	Kanariku Verijärv	L	Võru v, Parksepa alevik	26° 58' 55"	57° 54' 35"	2,5			763	1,36			l: Kanariku o (vee1004704)
2059	vee2125210	212521	Tinapuu järv		L	Võru v, Tagaküla k	26° 55' 0"	57° 55' 6"	1,7			618	1,34			
2060	vee2125300	212530	**Mäejärv (Väimela Mäejärv)**	Väimela Ülajärv, Suur Väimela järv	L	Võru v, Loosu k Võru v, Väimela alevik	27° 0' 23"	57° 53' 38"	13,3			2076	1,61	HY	3	l: Väiso pkr (vee1004700)
2061	vee2125310	212531	Pütäljärv		L	Võru v, Loosu k	26° 58' 59"	57° 53' 36"	1,2			421	1,08			
2062	vee2125400	212540	**Alajärv (Väimela Alajärv)**	Väike Väimela järv	L	Võru v, Väimela alevik	27° 1' 12"	57° 53' 26"	7,4			1816	1,88	MF	2	l: Väiso pkr (vee1004700)
2063	vee2125500	212550	**Loosu järv**		L	Võru v, Loosu k	26° 59' 43"	57° 53' 5"	5,6			1755	2,09			
2064	vee2125600	212560	**Tsopa järv / Põrmu järv**	Põrmujärv, Kogrejärv	L	Võru v, Navi k	26° 57' 42"	57° 52' 39"	2,8			1060	1,79			l: Tsopa o (vee1003008)
2065	vee2125610	212561	Oha järv		T	Võru v, Navi k	26° 57' 17"	57° 52' 53"	1,1			487	1,31			v: Tsopa o (vee1003008)
2066	vee2125700	212570	**Kogõrjärv (Tsopa Kogõrjärv)**	Tsopa Kogrejärv, Kogerjärv, Navi järv	L	Võru v, Navi k	26° 57' 51"	57° 52' 22"	1,1			424	1,14			l: Tsopa o (vee1003008)
2067		212571	(Järvere kalatiigid)	Vagula kalatiigid	T	Sõmerpalu v, Järvere k	26° 51' 57"	57° 50' 44"	0,9			419	1,25			a: Võhandu j (vee1003000)
2068	vee2125720	212572	(Järvere kalatiigid)	Vagula kalatiigid	T	Sõmerpalu v, Järvere k	26° 51' 58"	57° 50' 42"	1			422	1,19			a: Võhandu j (vee1003000)
2069	vee2125730	212573	(Järvere kalatiigid)	Vagula kalatiigid	P	Sõmerpalu v, Järvere k	26° 52' 4"	57° 50' 51"	1,4			490	1,17			a: Võhandu j (vee1003000)
2070	vee2125740	212574	(Järvere kalatiigid)	Vagula kalatiigid	P	Sõmerpalu v, Järvere k	26° 52' 6"	57° 50' 49"	1			441	1,24			a: Võhandu j (vee1003000)
2071	vee2125750	212575	(Järvere kalatiigid)	Vagula kalatiigid	P	Sõmerpalu v, Järvere k	26° 52' 6"	57° 50' 46"	1,2			441	1,14			a: Võhandu j (vee1003000)
2072	vee2125760	212576	(Järvere kalatiigid)	Vagula kalatiigid	T	Sõmerpalu v, Järvere k	26° 52' 7"	57° 50' 43"	1			406	1,15			a: Võhandu j (vee1003000)
2073	vee2126110	212611	(Järvere kalatiigid)	Vagula kalatiigid	T	Sõmerpalu v, Järvere k Võru v, Vagula k	26° 52' 15"	57° 50' 45"	2,1	2,43	1	1310	2,55			a: Võhandu j (vee1003000)
2074	vee2126120	212612	(Järvere kalatiigid)	Vagula kalatiigid	P	Sõmerpalu v, Järvere k	26° 52' 29"	57° 50' 29"	14,6			1626	1,20			a: Võhandu j (vee1003000)
2075	vee2126130	212613	(Järvere kalatiigid)	Vagula kalatiigid	P	Sõmerpalu v, Järvere k	26° 52' 3"	57° 50' 35"	14,1			1508	1,13			a: Võhandu j (vee1003000)
2076	vee2126140	212614	(Järvere kalatiigid)	Vagula kalatiigid	P	Sõmerpalu v, Järvere k	26° 52' 12"	57° 50' 23"	15,8			1593	1,13			a: Võhandu j (vee1003000)
2077	vee2126150	212615	(Järvere kalatiigid)	Vagula kalatiigid	P	Sõmerpalu v, Järvere k	26° 51' 51"	57° 50' 21"	15,7			1556	1,11			a: Võhandu j (vee1003000)
2078	vee2126160	212616	(Järvere kalatiigid)	Vagula kalatiigid	P	Sõmerpalu v, Järvere k	26° 51' 33"	57° 50' 32"	13,9			1508	1,14			a: Võhandu j (vee1003000)
2079	vee2126170	212617	(Järvere kalatiigid)	Vagula kalatiigid	P	Sõmerpalu v, Järvere k	26° 51' 28"	57° 50' 20"	10,9			1309	1,12			a: Võhandu j (vee1003000)
2080	vee2126180	212618	(Järvere kalatiigid)	Vagula kalatiigid	P	Sõmerpalu v, Järvere k	26° 51' 4"	57° 50' 28"	13,6			1486	1,14			a: Võhandu j (vee1003000)

Jrk. nr	Registri-kood	Järve-kood	Nimi	Muud nimed	Tüüp	Asukoht	Keskpunkti x koordinaat	Keskpunkti y koordinaat	Pindala (ha)	Pindala saartega (ha)	Saarte arv	Kaldajoone pikkus (m)	Kaldajoone keerukus	Limn. tüüp	VRD tüüp	Seos keskkonnaregistris olevate vooluveekogudega
2081	vee2126190	212619	(Järvere kalatiigid)	Vagula kalatiigid	P	Sõmerpalu v, Järvere k	26° 51' 6"	57° 50' 18"	10,3			1258	1,11			a: Võhandu j (vee1003000)
2082	vee2126210	212621	(Järvere kalatiigid)	Vagula kalatiigid	P	Sõmerpalu v, Järvere k	26° 50' 50"	57° 50' 39"	10,9			1344	1,15			a: Võhandu j (vee1003000)
2083	vee2126220	212622	(Järvere kalatiigid)	Vagula kalatiigid	P	Sõmerpalu v, Järvere k	26° 51' 9"	57° 50' 41"	11,5			1355	1,13			a: Võhandu j (vee1003000)
2084	vee2126230	212623	(Järvere kalatiigid)	Vagula kalatiigid	P	Sõmerpalu v, Järvere k	26° 51' 25"	57° 50' 40"	3,3			746	1,16			a: Võhandu j (vee1003000)
2085		212624	(Järvere kalatiigid)	Vagula kalatiigid	T	Sõmerpalu v, Järvere k	26° 51' 43"	57° 50' 50"	0,9			386	1,15			a: Võhandu j (vee1003000)
2086	vee2126250	212625	(Järvere kalatiigid)	Vagula kalatiigid	T	Sõmerpalu v, Järvere k	26° 51' 45"	57° 50' 47"	1			401	1,13			a: Võhandu j (vee1003000)
2087	vee2126260	212626	(Järvere kalatiigid)	Vagula kalatiigid	P	Sõmerpalu v, Järvere k	26° 51' 46"	57° 50' 44"	1			403	1,14			a: Võhandu j (vee1003000)
2088	vee2126270	212627	(Järvere kalatiigid)	Vagula kalatiigid	P	Sõmerpalu v, Järvere k	26° 51' 54"	57° 50' 51"	1,1			429	1,15			a: Võhandu j (vee1003000)
2089	vee2126280	212628	(Järvere kalatiigid)	Vagula kalatiigid	T	Sõmerpalu v, Järvere k	26° 51' 55"	57° 50' 49"	1			420	1,18			a: Võhandu j (vee1003000)
2090	vee2126290	212629	(Järvere kalatiigid)	Vagula kalatiigid	T	Sõmerpalu v, Järvere k	26° 51' 56"	57° 50' 47"	1			421	1,19			a: Võhandu j (vee1003000)
2091	vee2126000	212600	**Mustjärv (Võrumõisa Mustjärv)**	Võru Mustjärv	L	Võru linn Võru v, Võrumõisa k	27° 1' 15"	57° 50' 51"	1,6			708	1,58			
2092	vee2126010	212601	Hola lump	Võrumõisa tiik	T	Võru v, Võrumõisa k	27° 1' 39"	57° 50' 56"	1,1			983	2,64			
2093	vee2126020	212602	(Piimakombinaadi tiigid)		T	Võru v, Võrusoo k	27° 2' 37"	57° 49' 57"	3,5			1094	1,65			
2094	vee2126030	212603	(Piimakombinaadi tiigid)		T	Võru v, Võrusoo k	27° 2' 43"	57° 49' 58"	1,5			1991	4,59			
2095	vee2126040	212604	(Piimakombinaadi tiigid)		T	Võru v, Võrusoo k	27° 2' 47"	57° 49' 59"	1,6			1991	4,44			
2096	vee2126100	212610	**Vagula järv**		L	Sõmerpalu v, Alakülä k Sõmerpalu v, Järvere k Võru v, Juba k Võru v, Roosisaare k Võru v, Vagula k	26° 54' 47"	57° 50' 46"	602,8	603,2	2	17838	2,05	KE	3	l: Võhandu j (vee1003000) s: Kanametsa kr (vee1003003) s: Soe o (vee1004200) s: Üra o (vee1004300)
2097	vee2126200	212620	**Tamula järv**		L	Võru linn Võru v, Roosisaare k Võru v, Võlsi k	26° 59' 5"	57° 50' 24"	208,9			6465	1,26	KE	2	s: Meegomäe o (vee1004500) v: Vahejõgi
2098	vee2126300	212630	**Saarjärv**	Partsi Saarjärv	L	Põlva v, Tromsi k Veriora v, Viira k	27° 9' 52"	57° 59' 46"	11,8	11,89	1	2014	1,65	AT	4	s: Saarjärve pkr (vee1049506) s: Timo o (vee1049600) v: Lutsu j (vee1049500)
2099		212631	Sika järv		P	Põlva v, Andre k	27° 5' 42"	57° 59' 56"	0,6			509	1,85			l: Peri o (vee1049200)
2100		212632	Peri järv	Tromsi veehoidla	P	Põlva v, Peri k	27° 5' 50"	58° 1' 4"	0,8			606	1,91			l: Peri o (vee1049200)
2101		212633	Metste järv		T	Põlva v, Metste k	27° 2' 30"	58° 1' 12"	0,8			888	2,80			
2102	vee2126340	212634	Kunna järv	Tännassilma paisjärv	P	Põlva v, Tännassilma k	27° 0' 1"	58° 1' 46"	1,2			683	1,76			l: Tännassilma o (vee1049100)
2103		212640	Palojärv (Haavapää Palojärv)	Haavapea Palujärv	L	Veriora v, Haavapää k	27° 15' 55"	57° 58' 38"	0,6			320	1,17			
2104	vee2126500	212650	**Mustjärv (Timo Mustjärv)**		L	Veriora v, Timo k	27° 9' 44"	57° 58' 45"	2,4			815	1,48	AT		l: Timo o (vee1049600)
2105		212651	Mõujärv		L	Veriora v, Timo k	27° 10' 3"	57° 58' 35"	0,6			292	1,06			
2106	vee2126800	212680	**Kuulma järv**	Kuulme järv, Külmajärv, Koolma järv	L	Veriora v, Koolmajärve k Veriora v, Timo k	27° 9' 47"	57° 57' 20"	6,4			1034	1,15	AT	4	
2107	vee2126900	212690	Mustjärv (Leevi Mustjärv)		L	Veriora v, Leevi k	27° 14' 47"	57° 57' 15"	2,1			684	1,33			v: Haavapää o (vee1005900)
2108	vee2127000	212700	**Viinakuajärv (Leevi Viinakuajärv)**	Viinakoja järv	L	Veriora v, Leevi k	27° 14' 33"	57° 56' 49"	2			582	1,16			
2109	vee2127100	212710	**Helmjärv**	Kõverjärv	L	Veriora v, Leevi k	27° 14' 25"	57° 56' 35"	1,7			597	1,29			
2110		212730	Kõvvõrjärv (Leevi Kõvvõrjärv)	Alavere järv, Kõverjärv, Helmjärv	L	Veriora v, Lihtensteini k	27° 14' 42"	57° 56' 21"	0,6			427	1,56			

Jrk. nr	Registri-kood	Järve-kood	Nimi	Muud nimed	Tüüp	Asukoht	Keskpunkti x koordinaat	Keskpunkti y koordinaat	Pindala (ha)	Pindala saartega (ha)	Saarte arv	Kaldajoone pikkus (m)	Kaldajoone keerukus	Limn. tüüp	VRD tüüp	Seos keskkonnaregistris olevate vooluveekogudega
2111	vee2127400	212740	**Lauga järv**		L	Lasva v, Lauga k Lasva v, Peraküla k Lasva v, Pikasilla k	27° 5' 9"	57° 56' 10"	13,9			1451	1,10	DY	4	l: Koiola o (vee1005000)
2112	vee2127500	212750	**Karsna järv**		L	Lasva v, Lauga k Lasva v, Pille k	27° 5' 45"	57° 55' 46"	16,8			1730	1,19	OL	5	
2113	vee2127510	212751	Likõlaanõ karjäär		T	Laheda v, Joosu k	27° 3' 38"	57° 55' 3"	1,8			690	1,45			
2114	vee2127600	212760	**Pille järv**		L	Lasva v, Pille k	27° 6' 15"	57° 55' 45"	7,2			1119	1,18	PM	4	
2115		212770	**Annõ järv (Tsolgo Annõ järv)**	Annejärv, Plaado järv, Anne-Peetri järv	L	Lasva v, Pille k	27° 6' 43"	57° 55' 39"	0,5			276	1,10	PE	5	
2116		212771	Kogrõjärv (Tsolgo Kogrõjärv)		L	Lasva v, Pille k	27° 6' 32"	57° 55' 38"	0,2			156	1,14			
2117	vee2128000	212800	**Mustjärv (Tsolgo Mustjärv)**		L	Lasva v, Tsolgo k	27° 7' 9"	57° 55' 33"	6			964	1,11	PM	4	
2118	vee2128100	212810	**Kõvvõrjärv (Tsolgo Kõvvõrjärv)**	Tsolgo Kõverjärv	L	Lasva v, Tsolgo k	27° 7' 24"	57° 55' 19"	1,6			543	1,21	PM	4	
2119	vee2128200	212820	**Pikkjärv (Tsolgo Pikkjärv)**		L	Lasva v, Tsolgo k	27° 8' 5"	57° 55' 9"	9			1410	1,33	OL	5	
2120	vee2128400	212840	**Paidra järv**		L	Lasva v, Paidra k Lasva v, Pindi k	27° 11' 18"	57° 54' 43"	11,2			1763	1,49	OL	5	
2121		212841	Kaagataja järv		L	Veriora v, Leevi k	27° 11' 11"	57° 55' 46"	0,1			158	1,41			
2122	vee2128500	212850	Kärnjärv (Pindi Kärnjärv)	Võru Kärnjärv	L	Lasva v, Listaku k Lasva v, Paidra k	27° 9' 42"	57° 54' 3"	7,9			1151	1,16	KM	3	
2123	vee2128510	212851	Jõrõssuu järv		L	Lasva v, Kannu k	27° 7' 52"	57° 54' 17"	1			455	1,28			
2124	vee2128600	212860	**Suujärv (Listaku Suujärv)**	Listaku Soojärv, Metsajärv	L	Lasva v, Kääpa k Lasva v, Listaku k	27° 8' 7"	57° 53' 20"	7,7			1612	1,64	PM	4	v: Paidra pkr (vee1005600)
2125		212880	Virve järv	Virvejärv	L	Lasva v, Pikakannu k	27° 13' 37"	57° 52' 57"	0,7			323	1,09			
2126		212890	Palojärv (Kääpa Palojärv)	Kääpa Palujärv, Linaleo järv	L	Lasva v, Kääpa k	27° 6' 57"	57° 52' 52"	0,4			241	1,07			
2127	vee2129000	212900	**Lasva järv**		L	Lasva v, Lasva k Lasva v, Pässä k	27° 10' 31"	57° 51' 33"	12,7			1710	1,35	HY	3	
2128	vee2129100	212910	**Kalijärv (Lasva Kalijärv)**		L	Lasva v, Voki-Tamme k	27° 8' 20"	57° 51' 3"	8,7			1926	1,84	KE		
2129	vee2129110	212911	Nõnova järv		T	Lasva v, Nõnova k	27° 8' 58"	57° 50' 15"	1			633	1,79			
2130	vee2129200	212920	**Järvepää järv**	Järvepera järv, Kahkva järv	L	Mikitamäe v, Järvepää k Orava v, Päka k	27° 28' 22"	57° 57' 26"	11,8			2042	1,68	KE	2	l: Mädajõgi (vee1006600)
2131	vee2129210	212921	Plotina järv	Kahkva tiik	T	Mikitamäe v, Kahkva k	27° 27' 50"	57° 59' 5"	1,9			1128	2,31			
2132		212922	Vanajärv (Verioramõisa Vanajärv)		P	Veriora v, Verioramõisa k	27° 21' 27"	57° 58' 27"	0,5			411	1,64			a: Veerksu o (vee1007200)
2133		212923	Vahtsõnõ järv (Verioramõisa Vahtsõnõ järv)		P	Veriora v, Verioramõisa k	27° 21' 39"	57° 58' 28"	0,6			447	1,63			a: Veerksu o (vee1007200)
2134	vee2129400	212940	**Leeväti järv**	Leevati järv, Nohipalu järv, Nohipalojärv	L	Veriora v, Nohipalo k	27° 21' 15"	57° 57' 18"	3			700	1,14	KM	2	v: Veerksu o (vee1007200)
2135	vee2129510	212951	**Tegova järv**		L	Mikitamäe v, Järvepää k	27° 30' 27"	57° 56' 42"	2,1			829	1,61	KM	2	

Jrk. nr	Registri-kood	Järve-kood	Nimi	Muud nimed	Tüüp	Asukoht	Keskpunkti x koordinaat	Keskpunkti y koordinaat	Pindala (ha)	Pindala saartega (ha)	Saarte arv	Kaldajoone pikkus (m)	Kaldajoone keerukus	Limn. tüüp	VRD tüüp	Seos keskkonnaregistris olevate vooluveekogudega
2136	vee2129700	212970	**Valgõjärv (Nohipalo Valgõjärv)**	Nohipalo Valgejärv, Nohipalu Valgejärv, Valgjärv	L	Veriora v, Nohipalo k	27° 20' 47"	57° 56' 28"	7			1095	1,17	OL	5	
2137	vee2129710	212971	**Keskmäne Suujärv (Meenikunnu Keskmäne Suujärv)**	Nohipalu Soojärv, Nohipalo Soojärv	L	Veriora v, Nohipalo k	27° 19' 30"	57° 56' 35"	1,7			583	1,26	DY		
2138	vee2129720	212972	**Suur Suujärv (Meenikunnu Suur Suujärv)**	Nohipalu Soojärv, Nohipalo Soojärv	L	Veriora v, Nohipalo k	27° 19' 10"	57° 56' 26"	5			863	1,09	DY		
2139		212973	Kamarusjärv		L	Veriora v, Nohipalo k	27° 19' 47"	57° 56' 44"	0,4			333	1,49			
2140	vee2129800	212980	**Mustjärv (Nohipalo Mustjärv)**	Nohipalu Mustjärv, Tsernajärv	L	Veriora v, Nohipalo k	27° 20' 33"	57° 55' 53"	22,2			2324	1,39	AT	4	v: Rebasmäe o (vee1006800)
2141		212990	Tahojärv	Kõvera Väikejärv	L	Orava v, Riihora k	27° 30' 26"	57° 54' 29"	0,7			321	1,08			
2142		213000	Väikujärv (Kõvera Väikujärv)	Kõvera Väikejärv, Mustajärv	L	Orava v, Riihora k	27° 30' 34"	57° 54' 24"	0,9			336	1,00			
2143	vee2130100	213010	**Kõvera järv**	Orava Kõverjärv	L	Orava v, Kõvera k Orava v, Riihora k	27° 30' 52"	57° 54' 7"	12,1			2236	1,81	AT	4	v: Selise pkr (vee1007100)
2144	vee2130200	213020	**Mustjärv (Orava Mustjärv)**		L	Orava v, Orava k	27° 26' 2"	57° 53' 32"	5,5			1719	2,07	PM	4	
2145	vee2130300	213030	**Solda järv**		L	Orava v, Orava k	27° 26' 12"	57° 53' 22"	3,6			873	1,30	PE	5	
2146	vee2130400	213040	**Orava järv**	Orava Mõisajärv	L	Orava v, Orava k	27° 27' 0"	57° 53' 22"	12,2			2011	1,62	KE	3	
2147	vee2130510	213051	**Saarõpää järv**	Värska Saareküla järv, Saareküla järv, Saarepää järv	L	Värska v, Velna k	27° 40' 12"	57° 59' 24"	3,2			666	1,05	PE	5	
2148	vee2130520	213052	**Hilibiniidü järv**	Kurtjärv, Pikalombi järv	L	Värska v, Kremessova k	27° 38' 59"	57° 58' 50"	2			680	1,36	PM	5	
2149	vee2130530	213053	**Umbjärv (Kostkova Umbjärv)**	Kastkova Umbjärv	L	Värska v, Kostkova k Värska v, Värska alevik	27° 39' 14"	57° 57' 3"	2,5			687	1,23			
2150	vee2130540	213054	**Õrsava järv**	Värska järv, Ozerka järv, Ersava järv	L	Värska v, Lobotka k Värska v, Värska alevik Värska v, Õrsava k	27° 38' 25"	57° 56' 47"	24,9			2143	1,21			s: Värska o (vee1002600)
2151	vee2130550	213055	**Savijärv (Joosu Savijärv)**		L	Laheda v, Joosu k	27° 3' 7"	57° 55' 27"	8,9			1803	1,70			
2152	vee2130560	213056	Määsovitsa järv	Kuuleski	L	Värska v, Määsovitsa k	27° 41' 36"	57° 58' 16"	32			3180	1,59			l: Kuuliska o (vee1002500)
2153	vee2130710	213071	Pattina järv	Saatse paisjärv	P	Värska v, Litvina k Värska v, Pattina k	27° 48' 46"	57° 52' 30"	8,6			4085	3,93			l: Molozva j (vee1000100)
2154		213741	Kaarnajärv (Nursipalu Kaarnajärv)		L	Rõuge v, Tsirgupalu k	26° 49' 57"	57° 49' 48"	0,2			152	1,07			
2155	vee2137600	213760	**Juba järv**	Jubu järv	L	Võru v, Juba k	26° 57' 2"	57° 49' 24"	1,5			585	1,35			
2156	vee2137700	213770	**Kublitsa järv**	Kublitsi järv	L	Võru v, Võlsi k	26° 58' 16"	57° 49' 21"	1,5			492	1,13			
2157	vee2137800	213780	**Kubija järv**	Kubja järv	L	Võru linn Võru v, Meegomäe k	27° 0' 2"	57° 48' 51"	15,1			2504	1,82	KE	2	v: Meegomäe o (vee1004500)
2158	vee2137810	213781	**Kubija paisjärv**		P	Võru linn Võru v, Meegomäe k	27° 0' 18"	57° 48' 55"	1,6			837	1,87			a: Meegomäe o (vee1004500)
2159	vee2137820	213782	**Veskijärv (Kubija Veskijärv)**		P	Võru linn Võru v, Võlsi k	26° 59' 58"	57° 49' 10"	1,4			703	1,68			l: Meegomäe o (vee1004500)
2160	vee2137900	213790	**Pappjärv**		L	Võru v, Kose alevik	27° 1' 51"	57° 48' 59"	4,8			955	1,23	HY	3	
2161	vee2138000	213800	**Valgjärv (Kasaritsa**	Võru Valgjärv, Jaani järv	L	Võru v, Kose alevik	27° 2' 20"	57° 48' 43"	3,2			938	1,48			

Jrk. nr	Registri-kood	Järve-kood	Nimi	Muud nimed	Tüüp	Asukoht	Keskpunkti x koordinaat	Keskpunkti y koordinaat	Pindala (ha)	Pindala saartega (ha)	Saarte arv	Kaldajoone pikkus (m)	Kaldajoone keerukus	Limn. tüüp	VRD tüüp	Seos keskkonnaregistris olevate vooluveekogudega
2162	vee2138100	213810	**Verijärv**	Kasaritsa Verijärv	L	Võru v, Kose alevik Võru v, Verijärve k	27° 3' 15"	57° 48' 36"	24,9			3707	2,10	KE	3	l: Koreli o (vee1004600)
2163	vee2138200	213820	Pütäljärv (Meegomäe Pütäljärv)	Meegumäe Pütaljärv, Melgumäe järv, Pütaljärv	L	Võru v, Meegomäe k	27° 1' 29"	57° 48' 34"	1,1			376	1,01			
2164	vee2138300	213830	**Vähkjärv (Kubija Vähkjärv)**	Vähajärv, Kasaritsa Vähkjärv, Kubija Vähajärv	L	Võru v, Meegomäe k	27° 0' 20"	57° 48' 25"	2,3			637	1,18	KE		
2165	vee2138400	213840	**Peräjärv (Andsu Peräjärv)**	Andsu Perajärv	L	Võru v, Meegomäe k	27° 1' 11"	57° 48' 2"	1,5			547	1,26	KE	2	
2166	vee2138500	213850	**Edejärv (Andsu Edejärv)**	Jaanijärv	L	Võru v, Meegomäe k	27° 0' 56"	57° 48' 2"	1,8			532	1,12	KE	2	
2167	vee2138600	213860	**Kaasjärv**		L	Võru v, Sika k	27° 4' 20"	57° 47' 56"	2,9			823	1,36	KE	3	
2168	vee2138610	213861	Räpo järv	Hottejärv	L	Võru v, Mõisamäe k Võru v, Räpo k	27° 5' 45"	57° 47' 27"	1			390	1,10			
2169		213862	Süväjärv		L	Võru v, Verijärve k	27° 3' 17"	57° 47' 54"	0,2			180	1,14			
2170		213863	Peräjärv (Viigjärve Peräjärv)		L	Võru v, Sika k	27° 3' 9"	57° 47' 46"	0,3			350	1,80			
2171		213864	Viigjärv	Viigijärv	L	Võru v, Sika k	27° 3' 17"	57° 47' 42"	0,3			202	1,04			
2172		213865	Määräjärv		L	Võru v, Sika k	27° 3' 42"	57° 47' 40"	0,2			177	1,12			
2173		213866	Pikkjärv (Palometsa Pikkjärv)		L	Võru v, Verijärve k	27° 5' 13"	57° 48' 12"	0,2			235	1,48			
2174		213867	Vahtsõjärv (Palometsa Vahtsõjärv)		L	Võru v, Verijärve k	27° 5' 36"	57° 48' 12"	0,3			207	1,07			
2175		213868	Kalporo järv		L	Võru v, Palometsa k	27° 6' 12"	57° 48' 6"	0,2			214	1,35			
2176	vee2138900	213890	Puiga järv	Pulga järv	L	Võru v, Puiga k	27° 1' 39"	57° 47' 35"	1,1			432	1,16	KE	2	l: Koreli o (vee1004600)
2177		213891	Mäe-Vadsa lump	Meliküla tiigid	P	Võru v, Meeliku k	26° 59' 55"	57° 46' 51"	0,9			367	1,09			a: Kubija o (vee1004400)
2178	vee2138920	213892	Ala-Vadsa lump	Meliküla tiigid	P	Võru v, Meeliku k	26° 59' 43"	57° 46' 53"	1			574	1,62			a: Kubija o (vee1004400)
2179	vee2138930	213893	Liinamäe lump		T	Rõuge v, Tallima k Võru v, Nooska k	26° 58' 14"	57° 46' 36"	1,1	1,21	1	720	1,94			
2180	vee2138940	213894	Tallima sulg		T	Rõuge v, Tallima k	26° 58' 28"	57° 46' 5"	1			512	1,44			
2181	vee2139100	213910	**Kahrila järv**		L	Rõuge v, Kiidi k Rõuge v, Lauri k Rõuge v, Mustahamba k Rõuge v, Nursi k Rõuge v, Raudsepä k Rõuge v, Simmuli k	26° 52' 40"	57° 45' 32"	40,1			5542	2,47	KE	3	l: Rõuge j (vee1004100)
2182	vee2139110	213911	*nimetu*		P	Rõuge v, Kaku k	26° 53' 58"	57° 47' 17"	2,1			1132	2,20			l: Rõuge j (vee1004100)
2183	vee2139300	213930	**Soodi järv / Vodi järv**	Hodijärv, Söödijärv, Soodijärv, Vodijärv	L	Haanja v, Kallaste k Haanja v, Soodi k	27° 3' 32"	57° 45' 16"	4,6			817	1,07	PM	4	
2184	vee2139310	213931	Tsianahajärv	Kolepi Mustjärv	L	Võru v, Kolepi k	27° 4' 4"	57° 45' 56"	1,4			625	1,49			
2185	vee2139320	213932	Lõvaski järv		L	Võru v, Kolepi k	27° 4' 36"	57° 46' 21"	1,1			388	1,04			
2186		213933	Annjärv	Annejärv	L	Võru v, Kolepi k	27° 4' 11"	57° 46' 9"	0,7			298	1,00			
2187		213934	Kallitiik		T	Võru v, Mõksi k	27° 3' 13"	57° 46' 31"	0,9	1,07	1	698	2,08			
2188	vee2139400	213940	Puustusjärv	Kallaste järv, Kallase järv, Puustuse järv	L	Haanja v, Kallaste k	27° 4' 2"	57° 45' 8"	1,9			550	1,13	SD	5	
2189	vee2139500	213950	**Üvvärjärv**	Üvarjärv	L	Haanja v, Kaloga k Haanja v, Soodi k	27° 2' 48"	57° 45' 3"	2,2			656	1,25	SD	5	

Jrk. nr	Registri-kood	Järve-kood	Nimi	Muud nimed	Tüüp	Asukoht	Keskpunkti x koordinaat	Keskpunkti y koordinaat	Pindala (ha)	Pindala saartega (ha)	Saarte arv	Kaldajoone pikkus (m)	Kaldajoone keerukus	Limn. tüüp	VRD tüüp	Seos keskkonnaregistris olevate vooluveekogudega
2190		213951	Tammsaarõ järv	Tammsaare järv	L	Haanja v, Kaaratautsa k Haanja v, Kaloga k Haanja v, Resto k	27° 1' 54"	57° 44' 55"	0,7			392	1,32			
2191	vee2139520	213952	Kuuda järv		P	Rõuge v, Kuuda k	27° 0' 44"	57° 44' 31"	1,2			698	1,80			l: Üra o (vee1004300)
2192	vee2139600	213960	Kõrdsijärv (Saaluse Kõrdsijärv)	Saaluse Kõrtsijärv	L	Haanja v, Kallaste k	27° 3' 56"	57° 44' 58"	1,9			534	1,09	KM		
2193		213961	Kogrõjärv (Mäe-Tilga Kogrõjärv)		L	Haanja v, Mäe-Tilga k	27° 4' 31"	57° 44' 48"	0,5			275	1,10			
2194	vee2139700	213970	**Küläjärv (Vällämäe Küläjärv)**	Vällamäe Külajärv, Suur Rauba järv	L	Haanja v, Simula k	27° 3' 37"	57° 44' 33"	4,4	4,52	1	1110	1,49	KM	3	
2195	vee2139800	213980	**Mäe-Tilga järv**	Mäetilga järv, Valgejärv	L	Haanja v, Mäe-Tilga k	27° 4' 16"	57° 44' 28"	1,3			473	1,17	KE	3	
2196	vee2139900	213990	**Peräjärv (Vällämäe Peräjärv)**	Vällamäe Perajärv, Väike Rauba järv	L	Haanja v, Simula k	27° 3' 18"	57° 44' 22"	1,9			723	1,48			
2197		213991	Vahejärv (Vällämäe Vahejärv)	Vällamäe Keskjärv	L	Haanja v, Simula k	27° 3' 32"	57° 44' 25"	0,7			325	1,10			
2198	vee2140000	214000	**Tõugjärv**	Küünjärv	L	Rõuge v, Handimiku k Rõuge v, Möldri k	26° 54' 18"	57° 44' 19"	4,4			887	1,19	KE	3	l: Rõuge j (vee1004100)
2199	vee2140010	214001	Kõrbjärv (Rõuge Kõrbjärv)		L	Rõuge v, Soekõrdsi k	26° 56' 2"	57° 44' 46"	1,3			553	1,37			
2200	vee2140020	214002	Nogu karjäärilump	Nogupalu karjäär, Nogopalu karjäär	T	Rõuge v, Nogu k	26° 58' 2"	57° 44' 17"	1,5			1051	2,42			
2201	vee2140100	214010	**Ratasjärv (Rõuge Ratasjärv)**		L	Rõuge v, Möldri k Rõuge v, Rõuge alevik	26° 54' 38"	57° 44' 0"	6,8			1333	1,44	KE	3	l: Rõuge j (vee1004100)
2202	vee2140200	214020	**Kaussjärv**	Rõuge Mõisajärv	L	Rõuge v, Rõuge alevik	26° 55' 4"	57° 43' 54"	2,3			562	1,05	KE	1	
2203	vee2140300	214030	**Suurjärv (Rõuge Suurjärv)**		L	Rõuge v, Rõuge alevik	26° 55' 20"	57° 43' 40"	14,9			1566	1,14	KE	3	l: Rõuge j (vee1004100)
2204	vee2140400	214040	**Liinjärv**		L	Rõuge v, Rõuge alevik Rõuge v, Tiidu k Rõuge v, Tindi k	26° 55' 54"	57° 43' 35"	3,7			909	1,33	KE	1	l: Rõuge j (vee1004100)
2205	vee2140500	214050	**Valgjärv (Rõuge Valgjärv)**	Jaanipeebu järv	L	Rõuge v, Jaanipeebu k Rõuge v, Tiidu k	26° 55' 51"	57° 43' 25"	5,3			1200	1,47	KE	3	
2206		214060	Palanujärv	Palanu järv, Väike Tseamäe järv	L	Haanja v, Palanumäe k	27° 2' 1"	57° 44' 0"	0,7			309	1,04			
2207	vee2140700	214070	Kõvvõrjärv (Tsiamäe Kõvvõrjärv)	Haanja Kõverjärv, Suur Tseamäe järv	L	Haanja v, Tsiamäe k	27° 2' 1"	57° 43' 49"	1,5			689	1,59			v: Üra o (vee1004300)
2208		214071	(Varõsjärved)		L	Haanja v, Tsiamäe k	27° 2' 23"	57° 43' 40"	0,1			120	1,07			
2209		214072	(Varõsjärved)		L	Haanja v, Tsiamäe k	27° 2' 36"	57° 43' 41"	0,1			150	1,34			
2210	vee2140800	214080	**Kurgjärv**		L	Rõuge v, Kurgjärve k Rõuge v, Udsali k	27° 1' 8"	57° 43' 26"	12,3			1960	1,58	SD	4	
2211	vee2140900	214090	**Väikjärv**	Väitjärv, 2. Kurgjärv	L	Haanja v, Haanja k Rõuge v, Kurgjärve k Rõuge v, Murdõmäe k	27° 1' 35"	57° 43' 15"	10,4			1433	1,25	SD	4	
2212	vee2141000	214100	**Taltjärv**	Tolkjärv, Suur Haanja järv	L	Haanja v, Haanja k	27° 2' 30"	57° 43' 3"	2,2			641	1,22	PM		

Jrk. nr	Registri-kood	Järve-kood	Nimi	Muud nimed	Tüüp	Asukoht	Keskpunkti x koordinaat	Keskpunkti y koordinaat	Pindala (ha)	Pindala saartega (ha)	Saarte arv	Kaldajoone pikkus (m)	Kaldajoone keerukus	Limn. tüüp	VRD tüüp	Seos keskkonnaregistris olevate vooluveekogudega
2213	vee2141100	214110	**Vihtla järv**	Lutika järv, Kokemäe järv	L	Rõuge v, Kokõmäe k Rõuge v, Kurgjärve k Rõuge v, Murdõmäe k	27° 0' 45"	57° 42' 55"	6,5			1409	1,56	SD	5	
2214		214111	Kolga järv		L	Rõuge v, Kahru k	27° 1' 10"	57° 42' 18"	0,4			285	1,27			
2215		214120	Tuhkrijärv	Tuhkru järv, Väike Haanja järv	L	Haanja v, Haanja k	27° 2' 15"	57° 42' 45"	0,9			347	1,03			
2216		214200	Mudajärv (Plaani Mudajärv)	Alakäraku järv	L	Haanja v, Villa k	27° 4' 22"	57° 41' 11"	0,9			431	1,28			
2217	vee2142210	214221	Paadikõrdsi järv	Paadikärusi järv	L	Haanja v, Vänni k	27° 1' 49"	57° 41' 39"	1,1			655	1,76			
2218	vee2142300	214230	**Peräjärv (Plaani Peräjärv)**	Plaani Perajärv, Peratsjärv, Juhkajärv	L	Haanja v, Kääraku k Haanja v, Kõomäe k	27° 3' 51"	57° 40' 43"	1,6			475	1,06	PM	4	
2219	vee2142700	214270	**Noodasjärv**	Nuudasjärv, Nadasi järv	L	Lasva v, Kaku k Lasva v, Noodasküla k Lasva v, Nõnova k Lasva v, Sooküla k	27° 10' 7"	57° 49' 11"	29,4			3772	1,96	HY	2	l: Iskna j (vee1005100) s: Raagsilla pkr (vee1005101)
2220		214271	**Alaveski järv (Küti Alaveski järv)**		P	Lasva v, Noodasküla k	27° 9' 39"	57° 48' 34"	0,9			447	1,33			l: Iskna j (vee1005100)
2221		214272	**Mäeveski järv (Küti Mäeveski järv)**		P	Lasva v, Noodasküla k	27° 9' 43"	57° 48' 22"	0,8			469	1,48			l: Iskna j (vee1005100)
2222	vee2142800	214280	**Tabina järv**		L	Vastseliina v, Tabina k	27° 18' 27"	57° 49' 11"	22,4	33,11	4	8350	4,98			l: Raagsilla o (vee1001200)
2223		214281	Korgõsilla sulg		L	Lasva v, Hellekunnu k Vastseliina v, Sutte k	27° 16' 15"	57° 49' 33"	0,8			426	1,34			l: Raagsilla o (vee1001200)
2224	vee2142820	214282	Loosisuu turbalombid		T	Vastseliina v, Loosi k	27° 13' 25"	57° 49' 18"	2,2			1252	2,38			a: Raagsilla o (vee1001200)
2225	vee2142830	214283	Paali järv		L	Vastseliina v, Mutsu k	27° 17' 39"	57° 47' 6"	1,4			757	1,80			
2226	vee2142840	214284	Mutsu järv		L	Vastseliina v, Mutsu k	27° 18' 0"	57° 46' 56"	1,3	1,33	1	789	1,95			
2227	vee2142900	214290	**Mäestjärv**	Sibula järv	L	Lasva v, Saaremaa k Võru v, Koloreino k Võru v, Palometsa k	27° 7' 26"	57° 48' 3"	3			1131	1,84	KE	3	l: Märssoo pkr (vee1005300)
2228	vee2142910	214291	**Väikene Mäestjärv**	Väike Mäestjärv	L	Lasva v, Saaremaa k Võru v, Koloreino k	27° 7' 41"	57° 47' 59"	1,3			426	1,05			
2229	vee2143000	214300	Kunnaland (Sossi Kunnaland)	Konnaland, Määsjärv	L	Lasva v, Saaremaa k Võru v, Koloreino k	27° 7' 59"	57° 47' 55"	1			463	1,31			
2230	vee2143100	214310	Ahijärv (Sossi Ahijärv)	Küti Ahijärv	L	Võru v, Koloreino k	27° 8' 22"	57° 47' 51"	1,3			427	1,06			
2231	vee2143200	214320	**Jaanusjärv**	Sinepijärv, Tahkri järv	L	Lasva v, Saaremaa k Lasva v, Tohkri k Võru v, Koloreino k	27° 9' 3"	57° 47' 46"	2			632	1,26			l: Iskna j (vee1005100)
2232		214321	Edejärv (Koloreino Edejärv)	Koloreino Edejärv	L	Lasva v, Tohkri k Võru v, Koloreino k Võru v, Tootsi k	27° 9' 4"	57° 46' 40"	0,7			310	1,05			l: Iskna j (vee1005100)
2233	vee2143300	214330	Hanijärv	Küünjärv, Ülemäejärv	L	Vastseliina v, Holsta k	27° 10' 12"	57° 46' 14"	1			494	1,39			
2234		214331	*nimetu*		L	Vastseliina v, Holsta k	27° 10' 21"	57° 46' 12"	0,6			334	1,22			
2235	vee2143320	214332	Prandsumõtsa lump		L	Vastseliina v, Hinsa k	27° 11' 25"	57° 46' 12"	1,6			553	1,23			
2236		214333	Utra lump		L	Vastseliina v, Ortuma k	27° 13' 59"	57° 47' 8"	0,2			187	1,18			

Jrk. nr	Registri-kood	Järve-kood	Nimi	Muud nimed	Tüüp	Asukoht	Keskpunkti x koordinaat	Keskpunkti y koordinaat	Pindala (ha)	Pindala saartega (ha)	Saarte arv	Kaldajoone pikkus (m)	Kaldajoone keerukus	Limn. tüüp	VRD tüüp	Seos keskkonnaregistris olevate vooluveekogudega
2237	vee2143340	214334	Kassioro järv		L	Vastseliina v, Ortuma k	27° 14' 15"	57° 46' 17"	1			475	1,34			
2238		214335	Varsangulump		L	Vastseliina v, Tsolli k	27° 14' 27"	57° 45' 43"	0,2			201	1,27			
2239	vee2143360	214336	Kassiniidü järv		L	Vastseliina v, Indra k	27° 16' 34"	57° 46' 23"	1,4			533	1,27			
2240	vee2143370	214337	Kõrkõnijärv		L	Vastseliina v, Indra k	27° 17' 10"	57° 46' 14"	3			1578	2,57			
2241		214338	(Kaagu lombid)		T	Vastseliina v, Kaagu k	27° 15' 58"	57° 45' 43"	0,5			317	1,26			
2242		214340	Väikene Kõrbjärv	Väike Kõrbjärv, Ülemäe järv	L	Haanja v, Uue-Saaluse k Võru v, Kolepi k	27° 5' 38"	57° 45' 26"	0,5			262	1,05			l: Iskna j (vee1005100)
2243	vee2143410	214341	Suur Kõrbjärv		L	Haanja v, Uue-Saaluse k Võru v, Kolepi k	27° 5' 22"	57° 45' 29"	1,8			519	1,09			
2244	vee2143420	214342	Kõovarigu lump		L	Vastseliina v, Kaagu k Vastseliina v, koru k	27° 16' 19"	57° 45' 31"	2	2,09	1	1042	2,08			
2245		214343	(Kaagu lombid)	Käovaariku tiik, Kaagu tiigid	T	Vastseliina v, Kaagu k	27° 16' 13"	57° 45' 42"	0,7			348	1,17			
2246		214344	(Kaagu lombid)		T	Vastseliina v, Kaagu k	27° 16' 18"	57° 45' 47"	0,3			222	1,14			
2247		214345	Saarõ sulg		L	Vastseliina v, Indra k	27° 17' 29"	57° 45' 46"	0,2			224	1,41			v: Savioja (vee1000202)
2248	vee2143460	214346	Roodsi sulg		L	Vastseliina v, koru k	27° 17' 2"	57° 45' 19"	1			1153	3,25			l: Vastseliina o (vee1000700)
2249	vee2143470	214347	Saarõniidü lump	Karatsimäe tiik	T	Vastseliina v, koru k	27° 15' 23"	57° 45' 12"	2			742	1,48			
2250	vee2143480	214348	Kängämäe sulg		L	Vastseliina v, koru k	27° 15' 35"	57° 44' 57"	1,4	1,49	1	1012	2,41			
2251		214349	Palandulump		L	Vastseliina v, koru k	27° 15' 3"	57° 44' 58"	0,5			351	1,40			
2252		214350	Kogrõjärv (Saaluse Kogrõjärv)	Saaluse Kogrejärv, Ansumäe järv	L	Haanja v, Uue-Saaluse k	27° 5' 57"	57° 45' 16"	0,7			307	1,04			
2253		214351	Põdramõtsa järv	Põdrametsa järv	L	Haanja v, Uue-Saaluse k	27° 6' 45"	57° 45' 28"	0,7			406	1,37			
2254	vee2143520	214352	Piirimäe lump		L	Vastseliina v, Voki k Võru v, Mõisamäe k Võru v, Tootsi k	27° 7' 16"	57° 45' 53"	1,1			758	2,04			l: Iskna j (vee1005100)
2255	vee2143530	214353	Hirmu järv		L	Vastseliina v, Voki k	27° 8' 45"	57° 45' 5"	1,2			704	1,81			
2256	vee2143540	214354	Kolodsi järv	Kolutse järv, Kolotsi järv	P	Vastseliina v, Voki k	27° 8' 38"	57° 44' 42"	3,2	3,26	1	1285	2,03			a: Surja o (vee1000400)
2257		214355	Orava järv (Saaluse Orava järv)		L	Vastseliina v, Voki k	27° 8' 33"	57° 44' 33"	0,6			362	1,32			
2258		214356	Ubasuu lump		L	Vastseliina v, Kerepäälse k	27° 19' 20"	57° 46' 29"	0,2			273	1,72			l: Piiroja (vee1000203)
2259	vee2143570	214357	Tuulõmäe lump		T	Vastseliina v, Kapera k	27° 19' 3"	57° 46' 9"	1,4			683	1,63			
2260		214358	Kuasuu lump		L	Vastseliina v, Kapera k	27° 18' 49"	57° 45' 57"	0,7			406	1,37			
2261	vee2143590	214359	Palandniidü lump		L	Vastseliina v, Kapera k	27° 19' 45"	57° 45' 14"	1,7			889	1,92			
2262	vee2143600	214360	**Alajärv (Saaluse Alajärv)**	Saaluse järv, Kõverjärv	L	Haanja v, Uue-Saaluse k	27° 6' 41"	57° 44' 48"	6,3			1234	1,39	OL		
2263	vee2143700	214370	**Kavadi järv**	Kavati järv, Uue-Saaluse järv, Mäejärv	L	Haanja v, Uue-Saaluse k	27° 6' 8"	57° 44' 41"	29,3	30,68	4	6133	3,20	SD	5	l: Iskna j (vee1005100)
2264	vee2143800	214380	**Palojärv (Ando Palojärv)**	Saaluse Palojärv, Ando järv, Piirijärv, Paloveere järv	L	Vastseliina v, Voki k	27° 10' 3"	57° 44' 10"	2,1			555	1,08			
2265		214381	Oroniidü lump		T	Vastseliina v, Juraski k	27° 14' 36"	57° 44' 33"	0,2			170	1,07			
2266		214382	Kaarniidü lump		T	Vastseliina v, Juraski k	27° 14' 17"	57° 44' 42"	0,3			276	1,42			
2267		214383	Oroniidü Alalump	Oroniidü lump	T	Vastseliina v, Juraski k	27° 14' 36"	57° 44' 30"	0,2			170	1,07			
2268	vee2143840	214384	Küläoro järv		L	Vastseliina v, koru k	27° 15' 18"	57° 44' 41"	1,9			593	1,21			
2269	vee2143850	214385	Kolmõpinijärv	Juraski tiigid	T	Vastseliina v, Juraski k	27° 14' 48"	57° 44' 32"	1,3			498	1,23			

Jrk. nr	Registri-kood	Järve-kood	Nimi	Muud nimed	Tüüp	Asukoht	Keskpunkti x koordinaat	Keskpunkti y koordinaat	Pindala (ha)	Pindala saartega (ha)	Saarte arv	Kaldajoone pikkus (m)	Kaldajoone keerukus	Limn. tüüp	VRD tüüp	Seos keskkonnaregistris olevate vooluveekogudega
2270		214390	Häälijärv	Külma järv	L	Haanja v, Külma k Haanja v, Uue-Saaluse k	27° 5' 53"	57° 44' 8"	0,9			408	1,21			
2271	vee2144000	214400	**Murojärv**	Külma järv, Mooru järv	L	Haanja v, Külma k	27° 5' 20"	57° 44' 4"	1,7			490	1,06			
2272		214401	Vakari järv		L	Haanja v, Vakari k	27° 4' 55"	57° 44' 15"	0,5			274	1,09			
2273	vee2144100	214410	Põldalotsõ järv	Põldalune järv, Soomäe järv, Põldealune järv	L	Haanja v, Ihatsi k Haanja v, Saika k	27° 6' 10"	57° 43' 41"	2,9			781	1,29	PE		
2274		214420	Horoski järv		L	Haanja v, Horoski k	27° 7' 34"	57° 43' 16"	0,6			287	1,05			
2275	vee2144210	214421	Kalda järv		L	Haanja v, Horoski k Haanja v, Mallika k	27° 7' 31"	57° 43' 44"	1,3			525	1,30			
2276	vee2144220	214422	Jürijärv	Mallika järv	P	Haanja v, Mallika k	27° 7' 53"	57° 43' 44"	1,8			778	1,64			a: Avimehe o (vee1000300)
2277	vee2144230	214423	Käpämäe järv		T	Vastseliina v, Käpa k	27° 8' 13"	57° 43' 33"	1,8			662	1,39			
2278		214424	Käpämäe land		L	Vastseliina v, Käpa k	27° 8' 36"	57° 43' 30"	0,9			422	1,25			
2279	vee2144250	214425	Poksi järv		L	Vastseliina v, Voki k	27° 8' 29"	57° 43' 55"	1,1	1,14	1	836	2,25			
2280		214426	Viro land		L	Vastseliina v, Voki k	27° 8' 52"	57° 43' 58"	0,4			255	1,14			
2281		214427	Varõssõ järv	Varese järv	L	Vastseliina v, Paloveere k	27° 9' 47"	57° 43' 40"	0,8			366	1,15			
2282	vee2144280	214428	Leoski järv		L	Haanja v, Leoski k	27° 8' 43"	57° 42' 44"	1,4			581	1,39			
2283	vee2144300	214430	**Vaskna järv**		L	Haanja v, Plaksi k Haanja v, Purka k Haanja v, Trolla k	27° 4' 31"	57° 42' 36"	37,1	43,04	9	9503	4,40	SD	4	v: Iskna j (vee1005100)
2284		214431	Purka järv		L	Haanja v, Purka k	27° 5' 13"	57° 42' 40"	0,7	0,75	2	670	2,26			
2285		214432	**Alasulg (Trolla Alasulg)**		P	Haanja v, Trolla k	27° 5' 4"	57° 43' 17"	0,2			459	2,90			l: Iskna j (vee1005100)
2286	vee2144500	214450	**Linnasjärv**	Kirikumäe Linajärv	L	Misso v, Mauri k Vastseliina v, Kirikumäe k	27° 16' 3"	57° 41' 8"	2			514	1,03			v: Raudoja (vee1000800)
2287		214451	Mudajärv (Pundsu Mudajärv)		L	Vastseliina v, Kirikumäe k	27° 15' 53"	57° 41' 11"	0,3			204	1,05			
2288	vee2144710	214471	Kelläri järv	Kellari järv	L	Vastseliina v, Kündja k	27° 11' 15"	57° 41' 52"	2,9			713	1,18			v: Vana-Saaluse o (vee1000500)
2289		214472	Luiga lump	Kündja tiik	P	Vastseliina v, Kündja k	27° 11' 27"	57° 42' 15"	0,3			268	1,38			a: Vana-Saaluse o (vee1000500)
2290		214473	Kaloga järv		L	Vastseliina v, Kündja k	27° 11' 49"	57° 42' 22"	0,7			536	1,81			l: Vana-Saaluse o (vee1000500)
2291	vee2144740	214474	Andri järv		L	Vastseliina v, Kündja k Vastseliina v, Luhte k	27° 9' 51"	57° 41' 58"	1,5			833	1,92			
2292		214475	Toomõ järv		L	Vastseliina v, Vana-Saaluse k	27° 12' 43"	57° 43' 42"	0,2			174	1,10			
2293		214476	Mäesulg (Saaluse Mäesulg)	Vana-Saaluse veehoidla	P	Vastseliina v, Vana-Saaluse k	27° 13' 36"	57° 43' 25"	0,8			590	1,86			l: Vana-Saaluse o (vee1000500)
2294	vee2144770	214477	Rauba järv		P	Vastseliina v, Jeedasküla k	27° 15' 53"	57° 43' 26"	2,4	2,59	1	1286	2,34			l: Rauba o (vee1000600)
2295	vee2144900	214490	**Alasjärv**	Piipse järv	L	Haanja v, Piipsemäe k Haanja v, Plaani k Haanja v, Villa k	27° 5' 23"	57° 40' 53"	7,2			1124	1,18	SD	5	l: Piusa j (vee1000200)
2296	vee2144910	214491	**Kirbu järv**		L	Haanja v, Hämkoti k Haanja v, Kirbu k	27° 6' 1"	57° 41' 35"	2,5			788	1,41			

Jrk. nr	Registri-kood	Järve-kood	Nimi	Muud nimed	Tüüp	Asukoht	Keskpunkti x koordinaat	Keskpunkti y koordinaat	Pindala (ha)	Pindala saartega (ha)	Saarte arv	Kaldajoone pikkus (m)	Kaldajoone keerukus	Limn. tüüp	VRD tüüp	Seos keskkonnaregistris olevate vooluveekogudega
2297	vee2145300	214530	**Küläjärv (Plaani Küläjärv)**	Plaani Külajärv, Plaani järv, Suurjärv	L	Haanja v, Kääraku k Haanja v, Kõomäe k Haanja v, Plaani k	27° 4' 30"	57° 40' 37"	23,1	23,97	4	3525	2,07	SD	5	v: Piusa j (vee1000200)
2298	vee2145400	214540	**Tsäpsi järv / Järvemäe järv**	Järveoja järv	L	Vastseliina v, Viitka k	27° 19' 30"	57° 40' 11"	10,2			1877	1,66	PM	4	
2299	vee2145410	214541	**Tserebi järv**	Tserepi järv, Viitka järv	L	Misso v, Tserebi k Vastseliina v, Viitka k	27° 21' 49"	57° 40' 0"	2,8			786	1,33	PM	4	v: Meeksi o (vee1001100)
2300	vee2145420	214542	Suulätte lump	Pustuse järv	L	Vastseliina v, Viitka k	27° 20' 16"	57° 40' 27"	2,4			656	1,19			
2301	vee2145430	214543	Kapstoja lump	Kapstoja veehoidla	L	Vastseliina v, Viitka k	27° 20' 54"	57° 40' 28"	3,8	3,88	1	1353	1,96			
2302		214544	Suur Kasvandulump		L	Vastseliina v, Saarde k Vastseliina v, Viitka k	27° 20' 20"	57° 41' 18"	0,9			636	1,89			
2303	vee2145450	214545	Väikene Kasvandulump	Väike Kasvandulump	L	Vastseliina v, Viitka k	27° 20' 19"	57° 41' 8"	1,9	2,28	4	1697	3,47			
2304	vee2145460	214546	Laustoja lump	Viitka veehoidla	L	Vastseliina v, Vatsa k Vastseliina v, Viitka k	27° 19' 4"	57° 41' 23"	4,2			1395	1,92			
2305		214547	Pärgi lump		L	Vastseliina v, Vatsa k	27° 19' 9"	57° 41' 41"	0,6			492	1,79			
2306		214548	Uigumäe lump		L	Vastseliina v, Vatsa k	27° 18' 27"	57° 41' 38"	0,6			441	1,61			l: Kivioja (vee1000900)
2307		214549	Pikässuu lump		L	Vastseliina v, Vatsa k	27° 18' 12"	57° 41' 28"	0,3			283	1,46			
2308	vee2145700	214570	**Engli järv**	Tiklase järv, Tihklase järv, Tiglase järv, Tikliste järv	L	Meremäe v, Tiklasõ k	27° 30' 48"	57° 43' 14"	7			1060	1,13	PM		
2309	vee2156210	215621	Puustuslump		L	Vastseliina v, Viitka k	27° 20' 35"	57° 40' 2"	1,8	2,04	2	1032	2,17			
2310	vee2156230	215623	Vanigõjärv	Savihoovi järv	L	Misso v, Tserebi k Vastseliina v, Viitka k	27° 22' 20"	57° 40' 12"	19,7	20,61	6	5419	3,44			l: Meeksi o (vee1001100)
VÕRTSJÄRVE ALAMVESIKOND																
2311	vee2014320	201432	Liise järv	Reidle paisjärv, Säre veehoidla	P	Antsla v, Säre k	26° 35' 46"	57° 49' 22"	4			1333	1,88			a: Leese o (vee1010400)
2312	vee2014350	201435	Kauksi järv (Antsla Kauksi järv)	Kauksi paisjärv	P	Antsla v, Rimmi k	26° 35' 53"	57° 47' 53"	1,8			879	1,85			a: Ärnu j (vee1010200)
2313		201438	Sulaoja lump	Oe tiigid	T	Antsla v, Soome k	26° 34' 9"	57° 47' 28"	0,3			334	1,72			
2314	vee2014390	201439	Jaugamõisa järv		P	Antsla v, Soome k	26° 33' 32"	57° 46' 53"	1,5			653	1,50			
2315		201442	**Küüdre järv**		L	Antsla v, Kaika k	26° 31' 49"	57° 45' 31"	0,7			306	1,03			
2316	vee2014430	201443	Mõtskonna järv (Antsla Mõtskonna järv)		L	Antsla v, Haabsaare k	26° 30' 38"	57° 45' 47"	1,1	1,18	1	704	1,89			
2317		201444	Kõomäe järv		P	Antsla v, Soome k	26° 33' 31"	57° 46' 46"	0,8			594	1,87			a: Ärnu j (vee1010200)
2318		202031	**Kalme veskijärv**	Kalme paisjärv	P	Helme v, Kalme k	26° 0' 0"	57° 58' 44"	0,5			1085	4,33	KE	1	l: Jõku j (vee1015300)
2319	vee2020320	202032	**Vanaveski järv (Holdre Vanaveski järv)**	Vanaveski paisjärv, Vastseveski paisjärv	P	Helme v, Holdre k	25° 45' 42"	57° 56' 2"	1	1,17	1	707	1,99			l: Õhne j (vee1013700)
2320	vee2020330	202033	**Taagepera järv**	Taagepera veskijärv	P	Helme v, Pilpa k Helme v, Taagepera k	25° 40' 15"	57° 59' 38"	2,8			1091	1,84			l: Õhne j (vee1013700)
2321	vee2020340	202034	**Roobe järv**	Roobe paisjärv	P	Helme v, Kalme k Helme v, Roobe k	25° 58' 24"	57° 57' 54"	3,2			1559	2,46			l: Jõku j (vee1015300)
2322	vee2020350	202035	**Ennuse järv**	Eenuse järv	L	Helme v, Möldre k Põdrala v, Voorbahi k	25° 52' 53"	58° 2' 21"	5			1102	1,39			

Jrk. nr	Registri-kood	Järve-kood	Nimi	Muud nimed	Tüüp	Asukoht	Keskpunkti x koordinaat	Keskpunkti y koordinaat	Pindala (ha)	Pindala saartega (ha)	Saarte arv	Kaldajoone pikkus (m)	Kaldajoone keerukus	Limn. tüüp	VRD tüüp	Seos keskkonnaregistris olevate vooluveekogudega
2323	vee2020360	202036	**Asu järv (Taagepera Asu järv)**	Asu paisjärv	P	Helme v, Pilpa k	25° 40' 7"	57° 58' 29"	12,9	12,94	1	2840	2,23			a: Õhne j (vee1013700)
2324	vee2020370	202037	**Ritsu järv**	Linnaküla paisjärv	P	Helme v, Linna k	25° 50' 41"	58° 2' 0"	1	1,04	1	1130	3,19			l: Koriste o (vee1015100)
2325	vee2020810	202081	**Purde järv**	Purde paisjärv, Jõku paisjärv	P	Hummuli v, Puide k	25° 56' 55"	57° 56' 34"	1			747	2,11			l: Jõku j (vee1015300)
2326	vee2020820	202082	**Puide järv**	Puide paisjärv	P	Hummuli v, Puide k	25° 58' 25"	57° 56' 50"	6,4	6,95	3	3118	3,48			l: Jõku j (vee1015300)
2327		202083	Mäe-Puide järv		P	Hummuli v, Puide k	25° 58' 8"	57° 56' 32"	0,7			513	1,73			l: Jõku j (vee1015300)
2328	vee2020840	202084	**Ala-Puide järv**		L	Hummuli v, Puide k	25° 58' 29"	57° 57' 17"	3,1			1103	1,77			l: Jõku j (vee1015300)
2329	vee2026610	202661	**Äniniidü lump**	Piiroja paisjärv	P	Karula v, Lüllemäe k Karula v, Valtina k	26° 23' 50"	57° 46' 16"	1,2			478	1,23			l: Vareseoja (vee1010700)
2330	vee2060830	206083	**Soontaga järv**	Soontaga paisjärv	P	Puka v, Soontaga k	26° 5' 20"	58° 0' 12"	8,3			2677	2,62	KM		l: Soontaga o (vee1012700)
2331	vee2063620	206362	**Märdi järv (Otepää Märdi järv)**	Märdi paisjärv	P	Otepää v, Märdi k	26° 25' 4"	57° 58' 44"	1,6			1055	2,35			l: Väike Emajõgi (vee1008200)
2332		206363	**Voki veskijärv**	Kasemetsa paisjärv, Kassiratta paisjärv, Kasemetsa järv	P	Otepää v, Sihva k	26° 25' 33"	58° 0' 21"	0,7			459	1,55			l: Voki o (vee1008800)
2333	vee2066610	206661	**Rannu paisjärv**	Utu-Kolga paisjärv	P	Rannu v, Rannu alevik	26° 13' 4"	58° 14' 12"	1,8			835	1,76	HY		l: Konguta pkr (vee1022800)
2334	vee2066620	206662	**Liivaku järv**	Liivakandi järv	L	Rannu v, Ervu k	26° 13' 58"	58° 14' 2"	1,1			742	2,00			l: Konguta pkr (vee1022800)
2335	vee2071510	207151	**Muraka järv**	Muraka paisjärv	P	Saarepeedi v, Välgita k	25° 39' 29"	58° 27' 36"	7,1			2549	2,70			l: Välgita o (vee1018200)
2336	vee2071520	207152	**Viru järv**	Viru paisjärv	P	Saarepeedi v, Saarepeedi k	25° 41' 45"	58° 25' 43"	3,6			1371	2,04			l: Välgita o (vee1018200)
2337	vee2071530	207153	**Kehklase järv**	Kehklase paisjärv	P	Saarepeedi v, Taari k	25° 41' 15"	58° 24' 32"	1,7			1032	2,23			l: Välgita o (vee1018200)
2338	vee2071540	207154	Saarepeedi karjäär		T	Saarepeedi v, Saarepeedi k	25° 41' 7"	58° 25' 26"	3,2			1060	1,67			
2339	vee2072410	207241	**Pikaantsu järv**	Pika-Antsu paisjärv, Pikahansu	P	Sangaste v, Vaalu k	26° 14' 8"	57° 58' 14"	2			826	1,65			l: Laatre j (vee1011100)
2340	vee2072420	207242	**Reinukese järv**	Räimekese paisjärv, Kõngi järv	P	Sangaste v, Vaalu k	26° 15' 37"	57° 59' 16"	2,9			998	1,65			l: Laatre j (vee1011100)
2341	vee2074030	207403	Välgita karjäär		T	Saarepeedi v, Välgita k	25° 39' 9"	58° 28' 25"	1,4			547	1,30			
2342	vee2074900	207490	**Parika järv**		L	Suure-Jaani v, Aimla k	25° 48' 20"	58° 29' 20"	62,7			6460	2,30			v: Piduli o (vee1019800)
2343	vee2074920	207492	Parika järv		L	Suure-Jaani v, Aimla k Suure-Jaani v, Kuhjavere k	25° 47' 45"	58° 29' 54"	37,1	37,68	5	10683	4,95	PM	4	
2344		207973	**Uue-Olde järv**	Uus-Olde paisjärv	P	Tarvastu v, Metsla k	25° 46' 31"	58° 14' 59"	0,8			688	2,17			l: Varastu o (vee1018500)
2345	vee2079740	207974	**Sumbaku järv**	Sumbaku paisjärv	P	Tarvastu v, Metsla k	25° 45' 19"	58° 15' 12"	1,7			1279	2,77			l: Varastu o (vee1018500)
2346		207975	Annuse paisjärv		P	Tarvastu v, Vilimeeste k	25° 46' 56"	58° 14' 5"	0,8			413	1,30			l: Ärma j (vee1018300)
2347	vee2082020	208202	**Sooru järv**	Piiri paisjärv, Sooru paisjärv	P	Tõlliste v, Sooru k	26° 7' 4"	57° 51' 8"	2			838	1,67			l: Piiri o (vee1012600)
2348	vee2082030	208203	**Veskijärv (Laatre Veskijärv)**		P	Tõlliste v, Laatre alevik Tõlliste v, Rampe k Tõlliste v, Väljaküla k	26° 14' 44"	57° 52' 17"	3,5	3,55	1	1310	1,98			l: Laatre j (vee1011100)
2349		208231	**Tõrva veskijärv**	Matsi paisjärv	P	Tõrva linn	25° 55' 3"	57° 59' 51"	0,5			349	1,39			a: Õhne j (vee1013700)
2350	vee2082400	208240	**Mädajärv (Vana-Võidu Mädajärv)**		L	Saarepeedi v, Taari k Viiratsi v, Vana-Võidu k	25° 39' 37"	58° 24' 0"	2,5			1447	2,58			l: Tänassilma j (vee1018000)
2351	vee2082410	208241	Tusti paisjärv		P	Viiratsi v, Tusti k	25° 45' 59"	58° 23' 57"	1,1			880	2,37			l: Terase pkr (vee1019400)
2352	vee2082420	208242	*nimetu*		T	Viiratsi v, Tusti k	25° 47' 58"	58° 24' 59"	1,2			649	1,67			l: Tusti o (vee1019600)

Jrk. nr	Registri-kood	Järve-kood	Nimi	Muud nimed	Tüüp	Asukoht	Keskpunkti x koordinaat	Keskpunkti y koordinaat	Pindala (ha)	Pindala saartega (ha)	Saarte arv	Kaldajoone pikkus (m)	Kaldajoone keerukus	Limn. tüüp	VRD tüüp	Seos keskkonnaregistris olevate vooluveekogudega
2353	vee2082430	208243	*nimetu*		T	Tarvastu v, Riuma k Viiratsi v, Loime k	25° 54' 54"	58° 21' 28"	1			702	1,98			
2354	vee2082900	208290	Kosilase järv	Kangrumatsi järv	L	Viiratsi v, Mäeltküla k	25° 39' 48"	58° 20' 57"	2			544	1,09			
2355	vee2083200	208320	**Mudajärv (Nõmme Mudajärv)**	Nõmmjärv	L	Paistu v, Lolu k Viiratsi v, Mäeltküla k	25° 40' 19"	58° 19' 18"	2,1			660	1,28	MF	2	
2356		208321	Koordi veskijärv		P	Viiratsi v, Kibeküla k Viiratsi v, Mäeltküla k	25° 42' 12"	58° 19' 45"	0,8			601	1,90			l: Verilaske o (vee1019300)
2357		208322	Paavli tiik		P	Viiratsi v, Ruudiküla k	25° 46' 57"	58° 19' 21"	0,6			467	1,70			a: Ärma j (vee1018300)
2358	vee2083400	208340	**Rõika järv**	Rõikjärv	L	Paistu v, Pirmastu k	25° 40' 47"	58° 18' 47"	2,1			622	1,21	KE	3	l: Verilaske o (vee1019300)
2359	vee2083500	208350	**Tilli järv**	Pirmastu järv, Tillijärv, Subsi järv	L	Paistu v, Pirmastu k	25° 41' 1"	58° 18' 37"	2,5			767	1,37	KE	3	l: Verilaske o (vee1019300)
2360		208375	Kõrtsi veehoidla		P	Paistu v, Pirmastu k	25° 40' 39"	58° 18' 26"	0,5			515	2,05			a: Verilaske o (vee1019300)
2361	vee2083800	208380	**Võrtsjärv**	Virtsjärv	L	Kolga-Jaani v, Oiu k Kolga-Jaani v, Vaibla k Puka v, Purtsi k Puka v, Pühaste k Põdrala v, Karu k Põdrala v, Pikasilla k Rannu v, Järveküla k Rannu v, Kaarlijärve k Rannu v, Suure-Rakke k Rannu v, Tamme k Rannu v, Vehendi k Rannu v, Verevi k Rannu v, Väike-Rakke k Rõngu v, Koruste k Rõngu v, Rannaküla k Tarvastu v, Järveküla k Tarvastu v, Kalbuse k Tarvastu v, Kivilõppe k Tarvastu v, Maltsa k Tarvastu v, Riuma k Tarvastu v, Sooviku k Tarvastu v, Tarvastu k Tarvastu v, Villa k Tarvastu v, Väluste k Viiratsi v, Valma k	26° 1' 47"	58° 15' 7"	269 km^2	269,3 km^2	13	130874	2,25	KE	6	s: Ahtmiku pkr (vee1022200) s: Andresjärve kr (vee1021100) s: Annioja (vee1016200) s: Kivilõppe pkr (vee1016300) s: Konguta pkr (vee1022800) s: Leie pkr (vee1020700) s: Lüüsi pkr (vee1013600) s: Meleski o (vee1021000) s: Nigula o (vee1022300) s: Oiu pkr (vee1020500) s: Pühaste o (vee1021200) s: Ridaküla pkr (vee1017800) s: Riuma pkr (vee1017700) s: Rõngu j (vee1021500) s: Soe o (vee1016400) s: Tamme pkr (vee1022700) s: Tarvastu j (vee1016500) s: Tänassilma j (vee1018000) s: Väike Emajõgi (vee1008200) s: Väluste o (vee1017400) s: Õhne j (vee1013700) v: Emajõgi (vee1023600)
2362	vee2083910	208391	Meleski		T	Kolga-Jaani v, Meleski k	26° 6' 16"	58° 25' 37"	2,5			1149	2,05			
2363	vee2084020	208402	*nimetu*		L	Rannu v, Järveküla k	26° 8' 30"	58° 19' 13"	1,1			701	1,89			
2364		208431	Tiidu järv	Toku paisjärv	P	Urvaste v, Toku k	26° 26' 6"	57° 53' 10"	0,7			521	1,76			l: Antsla j (vee1009500)
2365	vee2085410	208541	**Pedeli paisjärv**	Pedeli esimene paisjärv	P	Valga linn	26° 1' 39"	57° 46' 46"	1,6			882	1,97			l: Pedeli j (vee1012100)

Jrk. nr	Registri-kood	Järve-kood	Nimi	Muud nimed	Tüüp	Asukoht	Keskpunkti x koordinaat	Keskpunkti y koordinaat	Pindala (ha)	Pindala saartega (ha)	Saarte arv	Kaldajoone pikkus (m)	Kaldajoone keerukus	Limn. tüüp	VRD tüüp	Seos keskkonnaregistris olevate vooluveekogudega
2366	vee2085420	208542	Pedeli teine paisjärv		P	Valga linn	26° 2' 18"	57° 46' 52"	1,7			1244	2,69			l: Pedeli j (vee1012100)
2367	vee2085430	208543	Viinuti järv		T	Tõlliste v, Jaanikese k	26° 3' 14"	57° 47' 44"	1			406	1,15			
2368		208921	**Verilaske järv**	Verilaske paisjärv	P	Viiratsi v, Verilaske k	25° 41' 53"	58° 22' 2"	0,8			415	1,31			l: Verilaske o (vee1019300)
2369	vee2090200	209020	Linajärv (Holstre Linajärv)	Linaäärne järv	L	Paistu v, Holstre k	25° 42' 20"	58° 17' 9"	1,9			545	1,12	PM	4	
2370	vee2090300	209030	Mustjärv (Holstre Mustjärv)	Liivausse järv	L	Paistu v, Holstre k	25° 41' 52"	58° 16' 52"	1,6			694	1,55	PM	4	
2371	vee2090400	209040	**Holstre järv**	Ollikoja järv	L	Paistu v, Holstre k	25° 41' 22"	58° 16' 33"	3,5			814	1,23	KE	3	
2372	vee2091100	209110	**Kulli järv**	Holstre Kullijärv	L	Paistu v, Pulleritsu k	25° 43' 53"	58° 15' 34"	7,9			1848	1,85	KM		v: Holstre kr (vee1018600)
2373	vee2091710	209171	**Koopsi järv**	Rõikaoja paisjärv, Koopsi paisjärv, Kulli paisjärv	P	Rannu v, Koopsi k Rannu v, Kulli k	26° 14' 10"	58° 15' 1"	5,7			2375	2,81	KE		l: Koke o (vee1022900)
2374	vee2091720	209172	**Väike-Koopsi järv**	Rõikaoja paisjärv	P	Rannu v, Koopsi k Rannu v, Kulli k	26° 14' 55"	58° 15' 6"	1			572	1,61			l: Koke o (vee1022900)
2375	vee2091800	209180	**Mustjärv (Valguta Mustjärv)**		L	Rannu v, Vehendi k Rõngu v, Piigandi k	26° 8' 31"	58° 12' 26"	20,4			1750	1,09	PM	4	v: Nigula o (vee1022300)
2376	vee2098050	209805	*nimetu*		T	Tarvastu v, Pahuvere k Tarvastu v, Raassilla k	25° 44' 37"	58° 11' 38"	1,2			1040	2,68			
2377		209806	Pikru paisjärv		P	Tarvastu v, Kuressaare k Tarvastu v, Pikru k	25° 52' 30"	58° 12' 17"	0,5			470	1,88			l: Tarvastu j (vee1016500)
2378	vee2098070	209807	*nimetu*		T	Tarvastu v, Jakobimõisa k	25° 52' 47"	58° 12' 35"	1,2			627	1,61			
2379	vee2098080	209808	Soe paisjärv		P	Tarvastu v, Soe k	25° 55' 49"	58° 12' 45"	2			893	1,78			l: Soe o (vee1016400)
2380	vee2098090	209809	*nimetu*		T	Tarvastu v, Kivilõppe k	25° 57' 52"	58° 14' 47"	3,9	4,04	3	3759	5,37			
2381	vee2099200	209920	**Ikeperä järv**	Ikepera järv, Tikepera järv, Metsamatsi järv	L	Helme v, Ala k Karksi v, Äriküla k	25° 36' 34"	58° 1' 31"	4,7			1090	1,42	DY	4	v: Ikepera o (vee1013900)
2382	vee2099210	209921	*nimetu*		T	Helme v, Ala k	25° 40' 3"	58° 1' 5"	1,1			437	1,18			
2383	vee2099400	209940	**Veisjärv**	Veisejärv	L	Karksi v, Mäeküla k Tarvastu v, Kannuküla k Tarvastu v, Veisjärve k	25° 45' 15"	58° 5' 50"	481,1			9047	1,16	KM	2	s: Anikatsi kr (vee1013800) v: Õhne j (vee1013700)
2384	vee2099410	209941	**Purgi järv**	Purki järv	L	Tarvastu v, Anikatsi k Tarvastu v, Tagamõisa k	25° 47' 32"	58° 9' 51"	2,7			725	1,24			v: Purki kr (vee1016700)
2385	vee2099420	209942	Mõisa tiik		P	Tarvastu v, Kärstna k	25° 48' 25"	58° 8' 43"	1,2			637	1,64			a: Tarvastu j (vee1016500)
2386		209943	Tulba-Tõnise paisjärv	Lepaveski paisjärv	P	Tarvastu v, Tagamõisa k	25° 48' 49"	58° 9' 9"	0,8			549	1,73			a: Tarvastu j (vee1016500)
2387	vee2099440	209944	Kooli paistiik	Murikatsi tiik	P	Tarvastu v, Kärstna k	25° 49' 10"	58° 8' 38"	3,9	3,91	1	977	1,40			l: Tarvastu j (vee1016500)
2388	vee2099500	209950	**Andresjärv**	Mustjärv	L	Puka v, Purtsi k	26° 6' 9"	58° 5' 33"	3,4			1122	1,72	KM	3	v: Andresjärve kr (vee1021100)
2389	vee2099700	209970	**Põhtjärv**		L	Puka v, Purtsi k	26° 4' 1"	58° 5' 0"	4,3			959	1,30			
2390	vee2099800	209980	**Porijärv**	Pörja Porijärv, Põrja järv, Kulijärv, Kullijärv	L	Puka v, Purtsi k	26° 3' 51"	58° 4' 18"	16,4			2558	1,78			l: Sauniku o (vee1012800)
2391	vee2099900	209990	**Viljakse järv**		L	Helme v, Möldre k Põdrala v, Vanamõisa k	25° 57' 15"	58° 2' 52"	1,2			450	1,16			v: Viljakse o (vee1015500)
2392	vee2099920	209992	**Kurvitse järv**		L	Põdrala v, Lõve k Põdrala v, Voorbahi k	25° 52' 36"	58° 2' 49"	4,2			1000	1,38	KE		l: Eenuse o (vee1015200)
2393	vee2099930	209993	**Umbjärv (Vooru Umbjärv)**	Vooru Umbjärv, Umpjärv	L	Tarvastu v, Vooru k	25° 57' 46"	58° 7' 10"	3,3			769	1,19	MF	2	

Jrk. nr	Registri-kood	Järve-kood	Nimi	Muud nimed	Tüüp	Asukoht	Keskpunkti x koordinaat	Keskpunkti y koordinaat	Pindala (ha)	Pindala saartega (ha)	Saarte arv	Kaldajoone pikkus (m)	Kaldajoone keerukus	Limn. tüüp	VRD tüüp	Seos keskkonnaregistris olevate vooluveekogudega
2394	vee2099940	209994	Tanijärv		L	Põdrala v, Lõve k Põdrala v, Voorbahi k	25° 51' 43"	58° 3' 22"	1,1			509	1,37			
2395	vee2099950	209995	(Rubina soo laugas)		L	Helme v, Karjatnurme k	25° 47' 20"	58° 2' 54"	1,7			1364	2,95	DY	4	
2396		209996	Leebiku paisjärv		P	Põdrala v, Leebiku k	25° 58' 19"	58° 4' 52"	0,4			323	1,44			l: Õhne j (vee1013700)
2397	vee2100000	210000	**Vanamõisa järv (Tõrva Vanamõisa järv)**		L	Tõrva linn	25° 55' 47"	58° 0' 35"	2,2			633	1,20	KE	3	
2398	vee2100010	210001	Tikste järv		P	Helme v, Kirikuküla k Tõrva linn	25° 54' 31"	58° 0' 14"	1,7			1223	2,65			l: Pokardi o (vee1014700)
2399	vee2100020	210002	*nimetu*		P	Helme v, Möldre k	25° 54' 5"	58° 1' 45"	2,2			1107	2,11			l: Eenuse o (vee1015200)
2400	vee2100100	210010	**Mädajärv (Rõngu Mädajärv)**	Mudajärv, Koruste järv, Retsniku järv	L	Rõngu v, Koruste k Rõngu v, Lossimäe k	26° 13' 2"	58° 8' 21"	2			906	1,81	KM		l: Vaariku kr (vee1022000)
2401	vee2100120	210012	*nimetu*		T	Puka v, Pedaste k	26° 15' 32"	58° 6' 22"	1			498	1,40			
2402		210013	Lülle veskijärv		P	Puka v, Palamuste k	26° 17' 3"	58° 6' 6"	0,9			675	2,01			l: Pästra o (vee1013200)
2403	vee2100200	210020	**Linajärv (Koruste Linajärv)**	Salutõnni järv	L	Rõngu v, Koruste k	26° 9' 13"	58° 7' 51"	2			506	1,01	PM	4	
2404		210030	Põhu Mädajärv	Turbasoo järv	L	Puka v, Rebaste k	26° 9' 20"	58° 4' 53"	0,5			349	1,39			
2405		210031	**Põhu järv**	Rebaste järv, Põhu veskijärv	P	Puka v, Rebaste k	26° 10' 23"	58° 4' 21"	0,5			1004	4,01			l: Purtsi j (vee1013100)
2406	vee2100400	210040	**Kurejärv**		L	Puka v, Põru k	26° 9' 5"	58° 2' 40"	3			628	1,02			
2407	vee2100410	210041	Aakre Saeveski paisjärv (Soontaga o.l)		P	Puka v, Soontaga k	26° 4' 10"	58° 1' 12"	2,7	2,91	1	1282	2,20			l: Soontaga o (vee1012700)
2408		210042	Tursti paistiik		P	Puka v, Vaardi k	26° 9' 10"	58° 1' 2"	0,8			479	1,51			l: Vaardi o (vee1012900)
2409		210043	Kuigatsi paistiik		P	Puka v, Kuigatsi k Sangaste v, Mägiste k	26° 12' 26"	58° 0' 31"	0,6			338	1,23			l: Kuigatsi o (vee1011300)
2410	vee2100440	210044	(Kibena paistiigid)	Kibena 1. tiik	P	Puka v, Kibena k	26° 14' 41"	58° 1' 51"	1,6			586	1,31			a: Pringi o (vee1011200)
2411		210045	(Kibena paistiigid)		P	Puka v, Kibena k	26° 14' 46"	58° 2' 16"	0,8			355	1,12			a: Pringi o (vee1011200)
2412		210046	(Kibena paistiigid)		P	Puka v, Kibena k	26° 14' 42"	58° 2' 21"	0,6			579	2,11			a: Pringi o (vee1011200)
2413	vee2100470	210047	Keskuse veehoidla		P	Puka v, Puka alevik	26° 13' 58"	58° 3' 22"	1,1			543	1,46			a: Puka o (vee1013400)
2414	vee2100480	210048	*nimetu*		T	Puka v, Komsi k	26° 14' 53"	58° 3' 36"	1,2			523	1,35			
2415	vee2100490	210049	*nimetu*		T	Puka v, Komsi k	26° 14' 54"	58° 3' 56"	1,2			579	1,49			
2416	vee2100500	210050	**Päästjärv**	Perajärv	L	Puka v, Meegaste k	26° 18' 51"	58° 2' 32"	7,9			1169	1,17	MF	2	v: Pästra o (vee1013200)
2417		210051	**Pringi järv**	Pringi paisjärv	P	Sangaste v, Pringi k	26° 16' 16"	58° 0' 6"	0,4			298	1,33	KM		a: Laatre j (vee1011100)
2418	vee2100520	210052	Rahi tiik		P	Puka v, Meegaste k	26° 19' 26"	58° 2' 34"	2	2,42	1	1129	2,25			a: Arula o (vee1008900)
2419	vee2103200	210320	Pärdu järv		L	Puka v, Meegaste k	26° 20' 18"	58° 4' 18"	1,8			517	1,09			
2420		210321	Roopjärv		L	Palupera v, Miti k	26° 21' 20"	58° 4' 57"	0,7			309	1,04			
2421	vee2103700	210370	**Kurnakese järv**	Kurnakse järv	L	Otepää v, Pedajamäe k	26° 27' 32"	58° 3' 58"	1,8			502	1,06	KE		
2422	vee2103800	210380	**Jaanuse järv**	Pikkjärv	L	Otepää v, Pedajamäe k Otepää v, Pühajärve k	26° 27' 23"	58° 3' 43"	8,9			1531	1,45	KE	3	v: Neitsijärve o (vee1008300)
2423	vee2103900	210390	**Äidu järv**	Eidu järv	L	Otepää v, Arula k	26° 23' 5"	58° 3' 45"	2,1			622	1,21			v: Voki o (vee1008800)
2424		210433	Verevä lomp		T	Otepää v, Pilkuse k	26° 33' 6"	58° 2' 14"	0,8			366	1,15			
2425		210440	Äpsi järv		L	Puka v, Meegaste k	26° 22' 26"	58° 3' 12"	0,9			382	1,14			
2426	vee2104500	210450	**Kukemäe järv**	Kibatu järv, Saaremäe järv	L	Otepää v, Pühajärve k	26° 27' 18"	58° 3' 12"	4,4			1126	1,51			l: Neitsijärve o (vee1008300)
2427	vee2104600	210460	**Neitsijärv**		L	Otepää v, Pühajärve k	26° 27' 58"	58° 2' 56"	8			1308	1,30	MF	2	l: Neitsijärve o (vee1008300)

Jrk. nr	Registri-kood	Järve-kood	Nimi	Muud nimed	Tüüp	Asukoht	Keskpunkti x koordinaat	Keskpunkti y koordinaat	Pindala (ha)	Pindala saartega (ha)	Saarte arv	Kaldajoone pikkus (m)	Kaldajoone keerukus	Limn. tüüp	VRD tüüp	Seos keskkonnaregistris olevate vooluveekogudega
2428	vee2104700	210470	**Saagjärv**		L	Otepää v, Arula k Otepää v, Mäha k	26° 23' 43"	58° 3' 0"	3,4			859	1,31	KE	3	l: Voki o (vee1008800)
2429	vee2105000	210500	**Peräjärv (Arula Peräjärv)**	Arula Perajärv, Päästjärv, Arula järv	L	Otepää v, Arula k	26° 21' 21"	58° 2' 32"	7,1			1196	1,27			v: Arula o (vee1008900)
2430	vee2105010	210501	**Vahejärv (Arula Vahejärv)**		P	Otepää v, Arula k	26° 21' 44"	58° 2' 20"	1			698	1,97			l: Arula o (vee1008900)
2431		210502	**Veskijärv (Arula Veskijärv)**		P	Otepää v, Arula k	26° 21' 57"	58° 2' 18"	0,3			253	1,30			l: Arula o (vee1008900)
2432		210503	**Kutskalomp**		L	Puka v, Meegaste k	26° 18' 45"	58° 2' 16"	0,4			504	2,25			
2433	vee2105040	210504	(Kibena paistiigid)	Kibena 3. tiik	P	Puka v, Kibena k	26° 16' 16"	58° 1' 57"	1,1			736	1,98			l: Pringi o (vee1011200)
2434	vee2105200	210520	**Nüpli järv**		L	Otepää v, Nüpli k	26° 29' 49"	58° 2' 4"	28,1			2497	1,33	KE	3	v: Nüpli o (vee1008700)
2435	vee2105210	210521	Marguse järv	Marguse veehoidla	P	Otepää v, Nüpli k	26° 29' 49"	58° 2' 31"	1,1			595	1,60			l: Marguse o (vee1008400)
2436	vee2105230	210523	Eedi lomp		P	Otepää v, Nüpli k	26° 29' 49"	58° 1' 19"	1			848	2,39			a: Nüpli o (vee1008700)
2437	vee2105300	210530	**Pühajärv**		L	Otepää v, Nüpli k Otepää v, Otepää vallasisene linn Otepää v, Pühajärve k Otepää v, Sihva k	26° 27' 20"	58° 1' 52"	290,7	298,3	4	16332	2,70	KE	3	s: Marguse o (vee1008400) s: Neitsijärve o (vee1008300) s: Poslovitsa o (vee1008600) v: Väike Emajõgi (vee1008200)
2438	vee2105310	210531	Sõjatamme tiik		T	Otepää v, Pühajärve k	26° 27' 33"	58° 2' 43"	1,1			782	2,10			
2439	vee2105320	210532	Otipeipsi järv		L	Otepää v, Sihva k	26° 26' 4"	58° 2' 11"	1,3			427	1,06			
2440	vee2105400	210540	**Kõlli järv**	Peitlemäe järv, Põiklema järv	L	Otepää v, Arula k Otepää v, Sihva k	26° 23' 49"	58° 1' 56"	3,5			713	1,08	KM	3	l: Voki o (vee1008800)
2441		210541	Lutsu järv		P	Otepää v, Arula k	26° 23' 8"	58° 1' 51"	0,9			615	1,83			l: Arula o (vee1008900)
2442	vee2105500	210550	**Juusa järv**	Kuningajärv	L	Otepää v, Sihva k	26° 25' 42"	58° 1' 22"	18,9			2011	1,30	HY	3	
2443	vee2105600	210560	**Koljaku järv**		L	Otepää v, Arula k	26° 20' 31"	58° 1' 18"	4,1			781	1,09			
2444		210561	Kängsepa järv	Kingsepa järv	L	Otepää v, Arula k	26° 20' 13"	58° 1' 15"	0,6			291	1,06			
2445	vee2105620	210562	*nimetu*		T	Otepää v, Arula k	26° 19' 28"	58° 1' 28"	2,7			894	1,53			
2446	vee2105700	210570	**Tornijärv**	Lükardi järv	L	Otepää v, Kääriku k	26° 23' 34"	58° 0' 55"	13,3			1765	1,37	KE	3	l: Arula o (vee1008900)
2447	vee2105710	210571	Ruusa järv		P	Otepää v, Sihva k	26° 24' 30"	58° 1' 5"	2	2,05	2	898	1,79			l: Voki o (vee1008800)
2448	vee2105800	210580	**Laane järv**	Lendri järv	L	Otepää v, Kääriku k	26° 21' 57"	58° 0' 20"	3,6			695	1,03			
2449	vee2105900	210590	**Kääriku järv**	Käärike järv	L	Otepää v, Kääriku k	26° 23' 50"	58° 0' 13"	19,8			2349	1,49	MF	2	
2450	vee2105910	210591	Kondi järv	Kondijärv	L	Otepää v, Sihva k	26° 25' 27"	58° 0' 31"	1			394	1,11			
2451		210592	Raudsepa veskijärv	Raudsepa veehoidla	P	Otepää v, Raudsepa k	26° 26' 41"	58° 0' 24"	0,2			172	1,08			l: Väike Emajõgi (vee1008200)
2452	vee2106000	210600	**Nahijärv / Juksi järv**		L	Otepää v, Vidrike k	26° 31' 16"	58° 0' 12"	4,6			915	1,20			
2453	vee2114300	211430	**Egeri järv**		L	Helme v, Holdre k	25° 43' 34"	57° 57' 43"	2,8			758	1,28	KM	2	
2454	vee2114410	211441	**(Lakesoo laugas)**	Lagesoo laugas	L	Helme v, Kirikuküla k	25° 46' 39"	57° 58' 4"	1,1			631	1,70	DY	4	
2455	vee2114700	211470	**Märdi järv (Lakesoo Märdi järv)**	Lagesoo järv, Mardi järv	L	Helme v, Koorküla k	25° 47' 59"	57° 57' 20"	18,5			1700	1,11	DY	4	v: Lagesoojärve kr (vee1014300)
2456	vee2115200	211520	**Lasa järv**		L	Helme v, Holdre k	25° 47' 24"	57° 55' 10"	8,5			1677	1,62	DY	4	
2457		211531	Pelgu veehoidla		P	Helme v, Holdre k	25° 42' 36"	57° 56' 11"	0,7			365	1,23			a: Õhne j (vee1013700)
2458	vee2115600	211560	**Riiska järv**		L	Tõrva linn	25° 56' 11"	57° 59' 53"	4,3			796	1,08	KM	3	
2459	vee2115700	211570	**Kadajärv**	Lossijärv, Kalajärv	L	Puka v, Soontaga k	26° 3' 27"	57° 59' 32"	8,5			1229	1,19	KE	2	
2460	vee2115800	211580	**Patküla järv**	Paatküla, Lõve järv	L	Helme v, Patküla k	25° 54' 48"	57° 58' 35"	2,7			665	1,14			
2461	vee2116000	211600	**Rooni järv**		L	Puka v, Soontaga k	26° 5' 31"	57° 58' 11"	4,6			1400	1,84	PE	5	

Jrk. nr	Registri-kood	Järve-kood	Nimi	Muud nimed	Tüüp	Asukoht	Keskpunkti x koordinaat	Keskpunkti y koordinaat	Pindala (ha)	Pindala saartega (ha)	Saarte arv	Kaldajoone pikkus (m)	Kaldajoone keerukus	Limn. tüüp	VRD tüüp	Seos keskkonnaregistris olevate vooluveekogudega
2462	vee2116010	211601	**Nauska järv**		L	Puka v, Soontaga k	26° 5' 36"	57° 58' 18"	5,5			1158	1,39	KE		
2463	vee2116200	211620	**Väike-Virna järv**	Väike Virnajärv, Virna järv	L	Õru v, Kiviküla k	26° 6' 14"	57° 57' 37"	1,6			504	1,12	DY		v: Õru o (vee1011700)
2464	vee2116400	211640	**Virna järv**		L	Õru v, Kiviküla k	26° 6' 40"	57° 57' 24"	1,9			688	1,41	PM		l: Õru o (vee1011700)
2465	vee2116500	211650	**Tani järv**	Tanijärv	L	Helme v, Kalme k Hummuli v, Alamõisa k	26° 0' 36"	57° 57' 41"	1,5			447	1,03			
2466	vee2116600	211660	**Petäjärv**	Petajärv, Põlla järv, Pettoja järv, Pidajärv	L	Helme v, Patküla k Hummuli v, Puide k	25° 55' 25"	57° 56' 48"	3,5			976	1,47	KE	5	
2467		211661	**Veskejärv (Koorküla Veskejärv)**	Koorküla veskijärv	P	Helme v, Koorküla k Hummuli v, Jeti k	25° 52' 50"	57° 56' 46"	0,9	0,91	1	1360	4,04			l: Õhne j (vee1013700)
2468	vee2116620	211662	*nimetu*		T	Helme v, Koorküla k	25° 52' 24"	57° 56' 51"	1			618	1,74			
2469	vee2116700	211670	Linaleojärv (Koorküla Linaleojärv)	Koorküla Linajärv, Linaleotse järv	L	Hummuli v, Puide k	25° 55' 44"	57° 56' 30"	1			383	1,08	KE	1	
2470		211680	Mudajärv (Koorküla Mudajärv)	Rõksi järv, Mädajärv	L	Hummuli v, Puide k	25° 56' 0"	57° 55' 59"	0,5			275	1,10			
2471	vee2116900	211690	**Kuulja järv**	Kograjärv, Kogrejärv, Kuuljärv, Koolja järv	L	Hummuli v, Aitsra k Hummuli v, Jeti k Hummuli v, Puide k	25° 55' 18"	57° 55' 37"	5,3			978	1,20	KM		
2472	vee2117000	211700	**Roksi järv**	Usseaia-alune järv, Niiduotsa, Krooksu järv	L	Hummuli v, Aitsra k	25° 54' 47"	57° 55' 2"	2,9			737	1,22	KE		
2473	vee2117100	211710	**Pikre järv**	Pikri järv	L	Hummuli v, Aitsra k Hummuli v, Jeti k	25° 54' 28"	57° 55' 1"	12,4			2061	1,65	KE	3	
2474	vee2117200	211720	**Vilgjärv**	Valgjärv, Pikri järv	L	Hummuli v, Aitsra k	25° 55' 18"	57° 55' 14"	2,8			733	1,24			
2475	vee2117300	211730	**Jäävä järv**	Jääva järv	L	Hummuli v, Jeti k	25° 51' 22"	57° 54' 59"	2,7			921	1,58	HY		
2476		211740	Sarapuu järv	Raudsepa järv	L	Hummuli v, Aitsra k Hummuli v, Kulli k	25° 57' 58"	57° 54' 36"	0,7			332	1,12			
2477	vee2117500	211750	**Raudsepa järv**	Tallijärv	L	Hummuli v, Kulli k	26° 0' 17"	57° 54' 30"	2,4			627	1,14			
2478		211751	Hummuli keskuse veehoidla		T	Hummuli v, Hummuli alevik	26° 3' 52"	57° 54' 48"	0,8			496	1,56			
2479	vee2117600	211760	**Tolljärv**	Loosu järv, Talljärv	L	Hummuli v, Aitsra k Hummuli v, Kulli k	25° 58' 5"	57° 54' 8"	3,7			718	1,05			
2480	vee2117700	211770	**Udsu järv**	Uutsu järv, Kokajärv, Linsi järv	L	Hummuli v, Jeti k	25° 51' 28"	57° 54' 18"	6,5			1194	1,32	OL	5	
2481	vee2117800	211780	**Virtsjärv**	Väike Võrtsjärv	L	Hummuli v, Jeti k	25° 54' 0"	57° 54' 7"	7,5			1279	1,32	KM	3	v: Jõku j (vee1015300)
2482	vee2117900	211790	**Laanemõtsa järv**	Laanemetsa järv, Saarjärv	L	Hummuli v, Jeti k	25° 53' 17"	57° 54' 6"	3,7			1009	1,48	KM	2	
2483	vee2118000	211800	**Valgjärv (Koorküla**		L	Hummuli v, Jeti k	25° 52' 12"	57° 53' 52"	44,1			3680	1,56	OL	5	
2484		211810	Liivakse järv	Liivakese järv	L	Hummuli v, Kulli k	25° 59' 40"	57° 53' 36"	0,8			347	1,09	KE		
2485		211820	Kihujärv	Mäemõisa järv	L	Hummuli v, Kulli k	26° 0' 50"	57° 53' 13"	0,5			280	1,12	DY		
2486	vee2118210	211821	**Soolikse järv**		L	Hummuli v, Kulli k	26° 0' 41"	57° 53' 38"	1			360	1,02	KE		
2487	vee2118300	211830	**Kiisjärv**	Kiiskjärv, Emajärv	L	Hummuli v, Jeti k	25° 51' 48"	57° 53' 22"	2,3			767	1,43			
2488	vee2118400	211840	**Kadastiku järv**	Katai järv	L	Hummuli v, Jeti k	25° 52' 11"	57° 53' 8"	6,8			1077	1,17	KM	3	v: Pedeli j (vee1012100)
2489	vee2118410	211841	**Saudikjärv**		L	Hummuli v, Jeti k	25° 51' 50"	57° 52' 58"	1,3			472	1,17			l: Pedeli j (vee1012100)

Jrk. nr	Registri-kood	Järve-kood	Nimi	Muud nimed	Tüüp	Asukoht	Keskpunkti x koordinaat	Keskpunkti y koordinaat	Pindala (ha)	Pindala saartega (ha)	Saarte arv	Kaldajoone pikkus (m)	Kaldajoone keerukus	Limn. tüüp	VRD tüüp	Seos keskkonnaregistris olevate vooluveekogudega
2490	vee2118600	211860	**Järve järv (Hummuli Järve järv)**		L	Hummuli v, Kulli k	26° 1' 4"	57° 52' 36"	1			449	1,27			
2491		211880	Suukaala järv	Nihu Mädajärv	L	Hummuli v, Aitsra k	25° 55' 46"	57° 52' 42"	0,8			382	1,20			
2492	vee2118900	211890	**Nihujärv**	Nihu järv	L	Hummuli v, Jeti k	25° 53' 36"	57° 52' 38"	5,5			1104	1,33	KM	2	
2493		211891	Väike Nihujärv		L	Hummuli v, Aitsra k	25° 54' 7"	57° 52' 38"	0,6			283	1,03			
2494		211892	Pisike Nihujärv		L	Hummuli v, Aitsra k	25° 54' 13"	57° 52' 48"	0,1			119	1,06			
2495	vee2119000	211900	**Piirijärv (Koorküla Piirijärv)**		L	Hummuli v, Jeti k	25° 51' 32"	57° 51' 24"	2,1			606	1,18			
2496	vee2119300	211930	**Presnikovi järv**	Tähejärv, Kuiksilla järv	L	Sangaste v, Lossiküla k	26° 17' 5"	57° 53' 58"	2	2,1	1	784	1,56	KE		
2497	vee2119310	211931	**Vastsemõisa järv (Sangaste Vastsemõisa järv)**	Sangaste veskijärv, Sangaste paisjärv	P	Sangaste v, Lauküla k Sangaste v, Sangaste alevik Sangaste v, Tiidu k	26° 19' 18"	57° 55' 7"	9,5			2601	2,38			l: Väike Emajõgi (vee1008200)
2498		211932	(Sangaste lossi tiigid)	Sangaste pargi tiigid	T	Sangaste v, Lossiküla k	26° 16' 42"	57° 54' 7"	0,8			525	1,66			
2499		211933	(Sangaste lossi tiigid)		T	Sangaste v, Lossiküla k	26° 16' 44"	57° 54' 10"	0,1			133	1,19			
2500		211934	Supeljärv (Sangaste Supeljärv)		T	Sangaste v, Lossiküla k	26° 16' 50"	57° 54' 13"	0,5			335	1,34			
2501		211940	Nakri järv	Nakrijärv	L	Sangaste v, Lossiküla k	26° 16' 24"	57° 53' 38"	0,9			489	1,45			
2502		211941	Tsõõrikjärv (Paluoti Tsõõrikjärv)	Kausijärv, Kansijärv	L	Tõlliste v, Väljaküla k	26° 17' 5"	57° 53' 18"	0,3			196	1,01			
2503		211960	Valli järv	Vallijärv, Sangaste järv	L	Tõlliste v, Väljaküla k	26° 16' 27"	57° 52' 40"	0,8			415	1,31			
2504		211961	Laose-Andrese lomp	Korva karjäär	T	Tõlliste v, Väljaküla k	26° 17' 18"	57° 52' 44"	0,5			353	1,41			
2505	vee2119620	211962	Kuuste lomp		T	Tõlliste v, Rampe k Tõlliste v, Tsirguliina alevik	26° 12' 42"	57° 51' 34"	3			2203	3,59			
2506	vee2119630	211963	Pilliliina lomp	Tsirguliina bassein	T	Tõlliste v, Tsirguliina alevik	26° 11' 29"	57° 51' 33"	2,3			1086	2,02			
2507		211964	**Väike-Pilliliina lomp**	Tsirguliina bassein	T	Tõlliste v, Tsirguliina alevik	26° 11' 23"	57° 51' 33"	0,4			389	1,74			
2508	vee2119650	211965	(Piiriotsa lombid)	Tsirguliina veehoidla	T	Tõlliste v, Tsirguliina alevik	26° 11' 21"	57° 52' 12"	3			910	1,48			
2509	vee2119660	211966	(Piiriotsa lombid)	Tsirguliina veehoidla	T	Tõlliste v, Tsirguliina alevik	26° 11' 24"	57° 52' 17"	2,9			1340	2,22			
2510	vee2119670	211967	(Piiriotsa lombid)	Tsirguliina veehoidla	T	Tõlliste v, Tsirguliina alevik	26° 11' 13"	57° 52' 12"	1,1			602	1,62			
2511	vee2119680	211968	Õru järv		T	Õru v, Õruste k	26° 10' 41"	57° 54' 40"	2,5			960	1,71			l: Õru o (vee1011700)
2512		211970	Tuule järv	Sangaste Soojärv	L	Tõlliste v, Väljaküla k	26° 17' 32"	57° 51' 54"	0,7			336	1,13			
2513	vee2119710	211971	Piirijõe soot		L	Tõlliste v, Tagula k Tõlliste v, Väljaküla k	26° 18' 46"	57° 51' 50"	1,9			1375	2,81			
2514		211972	Laadsi järv		L	Tõlliste v, Iigaste k	26° 16' 50"	57° 50' 33"	0,5			284	1,13			
2515	vee2119800	211980	**Pülme järv**	Põlme järv	L	Otepää v, Kääriku k Sangaste v, Mäeküla k	26° 21' 51"	57° 59' 43"	6,4			1156	1,29	PM	5	
2516		211990	Kopsu järv	Kopsujärv	L	Otepää v, Kääriku k Otepää v, Märdi k	26° 22' 49"	57° 59' 24"	0,7			328	1,11			
2517	vee2120000	212000	**Inni järv**	Hinni järv, Kahru järv	L	Otepää v, Raudsepa k Otepää v, Vidrike k	26° 28' 46"	57° 59' 25"	25,4	25,44	1	2740	1,53	PE	5	

Jrk. nr	Registri-kood	Järve-kood	Nimi	Muud nimed	Tüüp	Asukoht	Keskpunkti x koordinaat	Keskpunkti y koordinaat	Pindala (ha)	Pindala saartega (ha)	Saarte arv	Kaldajoone pikkus (m)	Kaldajoone keerukus	Limn. tüüp	VRD tüüp	Seos keskkonnaregistris olevate vooluveekogudega
2518	vee2120720	212072	Kärnälaane järv	Kassiratta paisjärv	P	Otepää v, Kassiratta k Otepää v, Tõutsi k	26° 27' 51"	57° 58' 6"	3,3			1069	1,66			a: Väike Emajõgi (vee1008200)
2519	vee2120800	212080	**Kangrujärv**	Rebasejärv	L	Otepää v, Märdi k	26° 23' 44"	57° 58' 37"	1,2			415	1,07			
2520		212090	Iheruse järv	Väike Rebasejärv	L	Otepää v, Märdi k	26° 23' 54"	57° 58' 37"	0,8			343	1,08			
2521	vee2121000	212100	**Kirgjärv**		L	Sangaste v, Mäeküla k	26° 20' 47"	57° 58' 28"	1,2			469	1,21			
2522	vee2121010	212101	Udila järv		L	Sangaste v, Mäeküla k	26° 21' 41"	57° 58' 23"	1,5	1,64	1	648	1,49			
2523	vee2121200	212120	Jänesse järv / Puura järv	Jänise järv	L	Otepää v, Tõutsi k Urvaste v, Visela k	26° 29' 26"	57° 57' 5"	1,8			547	1,15			
2524	vee2121210	212121	Silgu järv	Veski paisjärv	P	Otepää v, Kaurutootsi k Urvaste v, Koigu k Urvaste v, Visela k	26° 30' 47"	57° 56' 54"	3,6			1748	2,60			l: Koigu o (vee1009400)
2525	vee2121220	212122	Tapusuu lump		T	Otepää v, Koigu k	26° 33' 16"	57° 57' 20"	1,1			651	1,75			
2526	vee2121400	212140	Luukasõ järv	Luukese järv, Luukse järv	L	Urvaste v, Koigu k	26° 33' 36"	57° 56' 54"	1,4			447	1,07			
2527	vee2121500	212150	**Restu järv**	Restu veskijärv	P	Sangaste v, Restu k	26° 22' 45"	57° 56' 49"	8,3			1741	1,70			l: Väike Emajõgi (vee1008200)
2528	vee2121600	212160	**Uhtjärv**	Uhtijärv	L	Urvaste v, Kirikuküla k Urvaste v, Lümatu k Urvaste v, Uhtjärve k Urvaste v, Urvaste k	26° 33' 55"	57° 53' 53"	44,7			6449	2,72	KE	3	s: Suurindõ kr (vee1009203) v: Visula j (vee1009200)
2529	vee2121610	212161	Punde järv	Visula kaksikjärv, Luiga järv, Punde paisjärv	P	Urvaste v, Kassi k Urvaste v, Kirikuküla k Urvaste v, Pihleni k Urvaste v, Visela k	26° 30' 33"	57° 55' 16"	29,7	29,76	1	4427	2,29	KE		l: Visula j (vee1009200)
2530	vee2121620	212162	Restu-Madissõ järv	Visela järv, Visula kaksikjärv, Luiga järv, Punde paisjärv, Restu paisjärv	P	Urvaste v, Kassi k Urvaste v, Visela k	26° 28' 57"	57° 55' 53"	61,5			7223	2,60	KE		l: Visula j (vee1009200)
2531	vee2121630	212163	Konksi järv	Urvaste paisjärv	P	Urvaste v, Kirikuküla k	26° 32' 58"	57° 54' 34"	1,2			583	1,50			a: Visula j (vee1009200)
2532	vee2121640	212164	Ermeli lump		T	Urvaste v, Uhtjärve k	26° 33' 30"	57° 53' 1"	1			643	1,81			
2533	vee2121650	212165	Suurtiik (Uue-Antsla Suurtiik)		T	Urvaste v, Uue-Antsla k	26° 32' 22"	57° 52' 11"	2,4			651	1,19			
2534		212166	Kallastõ järv (Lümatu Kallastõ järv)	Kuusiku tiik	T	Urvaste v, Lümatu k	26° 37' 7"	57° 53' 15"	0,6			698	2,54			
2535		212167	Lõhtsuu järv		P	Urvaste v, Kirikuküla k	26° 31' 6"	57° 55' 3"	0,7			454	1,53			l: Lõhtsu o (vee1009300)
2536	vee2121710	212171	Ülemine järv (Vana-Antsla Ülemine järv)	Vana-Antsla tiik	P	Antsla v, Vana-Antsla alevik	26° 31' 32"	57° 51' 45"	2,6			855	1,50			l: Vastsekivi o (vee1010100)
2537	vee2121720	212172	Kõvvõrjärv (Vana-Antsla Kõvvõrjärv)	Vana-Antsla tiik	P	Antsla v, Vana-Antsla alevik	26° 31' 8"	57° 51' 50"	2,4	2,51	1	1191	2,17			l: Vastsekivi o (vee1010100)
2538	vee2121730	212173	Viiruki järv	Möldri paisjärv, Viiruki paisjärv	P	Urvaste v, Kõlbi k	26° 29' 22"	57° 53' 7"	5			899	1,13			a: Jaanuste o (vee1009800)
2539	vee2121740	212174	**Toku järv**	Vaabina järv	L	Antsla v, Kraavi k Urvaste v, Vaabina k	26° 34' 26"	57° 51' 28"	1,3			495	1,22			
2540	vee2121750	212175	Lakõssuu järv	Antsu kalatiik, Linda kolhoosi kalatiigid	T	Antsla v, Antsu k	26° 25' 38"	57° 51' 58"	27,5	27,53	1	2399	1,29			a: Lambahanna o (vee1010000)

Jrk. nr	Registri-kood	Järve-kood	Nimi	Muud nimed	Tüüp	Asukoht	Keskpunkti x koordinaat	Keskpunkti y koordinaat	Pindala (ha)	Pindala saartega (ha)	Saarte arv	Kaldajoone pikkus (m)	Kaldajoone keerukus	Limn. tüüp	VRD tüüp	Seos keskkonnaregistris olevate vooluveekogudega
2541	vee2121760	212176	Robitiik	Antsu kalatiik, Linda kolhoosi kalatiigid	T	Antsla v, Antsu k	26° 26' 16"	57° 52' 14"	9,5			1297	1,19			a: Lambahanna o (vee1010000)
2542	vee2121770	212177	Kanarikumäe järv	Kalatiik nr. 8	T	Antsla v, Antsu k	26° 25' 54"	57° 51' 48"	32	32,57	11	4523	2,26			a: Lambahanna o (vee1010000)
2543	vee2121780	212178	Tanni tiik	Aladi 1	P	Antsla v, Antsu k Tõlliste v, Tagula k	26° 26' 18"	57° 51' 13"	5,1			2399	3,00			l: Lambahanna o (vee1010000)
2544	vee2121800	212180	**Kuritse järv**	Palsi järv, Pelsi järv	L	Tõlliste v, Tagula k	26° 20' 46"	57° 51' 45"	12,1			1714	1,39		3	
2545	vee2121810	212181	Jõgari järv	Kalatiik nr. 4	T	Antsla v, Antsu k	26° 27' 31"	57° 51' 57"	2,3			1203	2,24			a: Vastsekivi o (vee1010100)
2546	vee2121820	212182	Sitisuu tiik	Kalatiik nr. 5	T	Antsla v, Antsu k	26° 28' 12"	57° 51' 48"	12,5			1653	1,32			a: Vastsekivi o (vee1010100)
2547	vee2121830	212183	Telli tiik	Kalatiik nr. 6	T	Antsla v, Antsu k	26° 28' 34"	57° 51' 32"	7			1282	1,37			a: Vastsekivi o (vee1010100)
2548	vee2121840	212184	Paiujärv	Kalatiik nr. 7	T	Antsla v, Antsu k	26° 28' 46"	57° 51' 28"	5,9			1957	2,27			a: Vastsekivi o (vee1010100)
2549	vee2121850	212185	(Koska tiigid)		T	Antsla v, Antsu k	26° 29' 1"	57° 51' 28"	5,1			926	1,16			a: Vastsekivi o (vee1010100)
2550	vee2121860	212186	(Koska tiigid)	Kalatiik nr. 9	T	Antsla v, Antsu k	26° 29' 11"	57° 51' 25"	3,1			802	1,28			a: Vastsekivi o (vee1010100)
2551	vee2121870	212187	(Koska tiigid)	Kalatiik nr. 11	T	Antsla v, Antsu k	26° 29' 13"	57° 51' 31"	1,4			492	1,17			a: Vastsekivi o (vee1010100)
2552	vee2121880	212188	(Koska tiigid)	Kalatiik nr. 10	T	Antsla v, Antsu k	26° 29' 26"	57° 51' 29"	2,9			734	1,22			a: Vastsekivi o (vee1010100)
2553	vee2121890	212189	(Koska tiigid)	Kalatiik nr. 12	T	Antsla v, Antsu k	26° 29' 45"	57° 51' 31"	15,3			2183	1,57			a: Vastsekivi o (vee1010100)
2554	vee2121900	212190	Vahtsõkivi järv	Vastsekivi järv	P	Antsla v, Antsu k	26° 28' 20"	57° 51' 1"	69,5	69,61	4	7212	2,44			l: Lambahanna o (vee1010000) v: Vastsekivi o (vee1010100)
2555	vee2121910	212191	(Kobela tiigid)	Kalatiik nr. 13	T	Antsla v, Antsu k	26° 29' 3"	57° 50' 55"	4,2			1015	1,40			
2556	vee2121920	212192	(Kobela tiigid)		T	Antsla v, Antsu k	26° 27' 55"	57° 50' 53"	2,5			1263	2,25			
2557	vee2121930	212193	(Kobela tiigid)		T	Antsla v, Antsu k	26° 28' 56"	57° 50' 39"	1,8	1,85	1	822	1,73			
2558	vee2121940	212194	(Kobela tiigid)	Aladi 5	P	Antsla v, Taberlaane k	26° 29' 8"	57° 50' 30"	5,1			1886	2,36			l: Lambahanna o (vee1010000)
2559	vee2121950	212195	Jaanimäe tiik	Aladi 6	P	Antsla v, Taberlaane k	26° 30' 10"	57° 50' 32"	5,9			1892	2,20			l: Lambahanna o (vee1010000)
2560		212196	(Koskla tiigid)		T	Antsla v, Antsu k	26° 29' 0"	57° 51' 21"	0,4			249	1,11			a: Vastsekivi o (vee1010100)
2561	vee2122000	212200	**Raudjärv (Korva Raudjärv)**		L	Tõlliste v, Korijärve k	26° 21' 1"	57° 50' 43"	1,6			523	1,17			
2562	vee2122010	212201	**Alatiik (Lakõssuu Alatiik)**		T	Antsla v, Antsu k	26° 25' 21"	57° 52' 5"	1,1			594	1,60			a: Lambahanna o (vee1010000)
2563		212202	(Madissoo tiigid)		T	Antsla v, Antsu k	26° 25' 37"	57° 51' 37"	0,7			340	1,15			a: Lambahanna o (vee1010000)
2564	vee2122030	212203	(Madissoo tiigid)		T	Antsla v, Antsu k	26° 25' 39"	57° 51' 32"	1,1			420	1,13			a: Lambahanna o (vee1010000)
2565	vee2122040	212204	(Madissoo tiigid)		T	Antsla v, Antsu k	26° 25' 43"	57° 51' 28"	1,3			483	1,20			a: Lambahanna o (vee1010000)
2566	vee2122050	212205	**Aladi tiik**		P	Antsla v, Antsu k	26° 26' 10"	57° 50' 54"	3,1			1663	2,66			l: Lambahanna o (vee1010000)
2567	vee2122060	212206	Viiruki tiik	Aladi 3	P	Antsla v, Antsu k	26° 26' 38"	57° 50' 52"	1,7			835	1,81			l: Lambahanna o (vee1010000)
2568	vee2122070	212207	Põrtusõ tiik	Aladi 4	P	Antsla v, Antsu k	26° 26' 54"	57° 50' 52"	1			769	2,17			l: Lambahanna o (vee1010000)
2569	vee2122080	212208	Kitse-Aadu tiik		T	Antsla v, Antsu k Tõlliste v, Tagula k	26° 26' 0"	57° 51' 6"	1,2			949	2,44			l: Soelaanõ kr (vee1010001)
2570	vee2122100	212210	**Väiku-Boose järv**	Boose Väikejärv	L	Antsla v, Kobela alevik	26° 28' 22"	57° 50' 24"	1,8			767	1,61	KM		
2571	vee2122200	212220	**Nässmõisa järv**	Nässmetsa järv, Nässmetsa paisjärv, Toku järv	P	Antsla v, Antsla vallasisene linn Antsla v, Kraavi k	26° 32' 1"	57° 50' 10"	5,1	5,26	2	1952	2,44			l: Lambahanna o (vee1010000)
2572	vee2122210	212221	Kõrdsijüri lump	Viilupi paisjärv, Nässmetsa	P	Antsla v, Kraavi k	26° 33' 46"	57° 50' 31"	1,1			688	1,85			l: Lambahanna o (vee1010000)

Jrk. nr	Registri-kood	Järve-kood	Nimi	Muud nimed	Tüüp	Asukoht	Keskpunkti x koordinaat	Keskpunkti y koordinaat	Pindala (ha)	Pindala saartega (ha)	Saarte arv	Kaldajoone pikkus (m)	Kaldajoone keerukus	Limn. tüüp	VRD tüüp	Seos keskkonnaregistris olevate vooluveekogudega
2573	vee2122300	212230	**Suur-Boose järv**	Boose Suurjärv	L	Antsla v, Kobela alevik Antsla v, Lusti k Antsla v, Madise k	26° 28' 15"	57° 50' 6"	12,2			2640	2,13	KM		
2574	vee2124000	212400	**Luhassuu järv**	Luhasoo järv, Luassoo järv	L	Urvaste v, Lümatu k	26° 37' 1"	57° 52' 47"	1,2			414	1,07	AL	1	
2575	vee2124100	212410	**Lõõdla järv**	Leedla järv	L	Sõmerpalu v, Haava k Sõmerpalu v, Hargi k Sõmerpalu v, Liiva k Sõmerpalu v, Majala k Urvaste v, Lümatu k Urvaste v, Vaabina k	26° 38' 46"	57° 52' 13"	98,7	99,29	2	9173	2,60	KE	3	v: Antsla j (vee1009500) v: Kängsepa kr (vee1003902)
2576	vee2124110	212411	(Hansi lombid)		T	Sõmerpalu v, Liiva k	26° 39' 51"	57° 50' 49"	1,1			528	1,42			
2577	vee2124120	212412	(Hansi lombid)		T	Sõmerpalu v, Liiva k	26° 40' 6"	57° 50' 52"	1,1	1,24	1	763	2,05			
2578	vee2124300	212430	**Tobra järv**	Tobrajärv	L	Urvaste v, Vaabina k	26° 36' 37"	57° 50' 46"	2,3			718	1,34			l: Lambahanna o (vee1010000)
2579	vee2124400	212440	Hanni järv	Annijärv, Hannijärv	L	Antsla v, Säre k	26° 37' 43"	57° 50' 17"	5,9			945	1,10			
2580		212450	Kogrõjärv (Keema Kogrõjärv)	Väike Marujärv, Marujärv	L	Sõmerpalu v, Keema k	26° 38' 33"	57° 49' 59"	0,9			360	1,07			
2581	vee2127030	212703	Partsilomp (Kauru Partsilomp)		L	Otepää v, Kaurutootsi k	26° 29' 51"	57° 58' 6"	1,1			446	1,20			
2582	vee2127040	212704	Kol'u järv	Ilmjärv	L	Otepää v, Tõutsi k	26° 29' 5"	57° 57' 54"	2,6			801	1,40			
2583	vee2127050	212705	Laane järv (Kassiratta Laane järv)		L	Otepää v, Tõutsi k	26° 28' 11"	57° 57' 44"	4,5			1004	1,34			
2584	vee2131800	213180	**Jaska järv (Karula Jaska järv)**	Jaaska järv	L	Karula v, Pikkjärve k	26° 15' 33"	57° 46' 11"	14,1			1550	1,16	KM	2	l: Mürgi o (vee1010900)
2585	vee2131900	213190	**Pikkjärv (Karula Pikkjärv)**	Pikkeri järv	L	Karula v, Karula k Karula v, Kirbu k Karula v, Pikkjärve k Karula v, Väheru k	26° 18' 22"	57° 46' 22"	39,7			8166	3,66	KE	3	l: Vareseoja (vee1010700)
2586	vee2132100	213210	**Ruusmäe järv (Karula Ruusmäe järv)**	Ruusjärv	L	Karula v, Pikkjärve k	26° 15' 55"	57° 45' 32"	1,3			502	1,24			v: Mürgi o (vee1010900)
2587	vee2132300	213230	**Rautina järv**	Kaagjärv	L	Karula v, Pugritsa k	26° 11' 17"	57° 45' 10"	14			1486	1,12	KM	2	v: Rautina o (vee1012300)
2588		213231	Obõstõtsukõlus	Kaagjärve tiik, Rautina	T	Karula v, Kaagjärve k	26° 12' 3"	57° 45' 51"	0,6			349	1,27			
2589	vee2132320	213232	(Isinovski tiigid)		T	Valga linn	26° 4' 27"	57° 46' 24"	2,4			912	1,66			
2590	vee2132330	213233	(Isinovski tiigid)		T	Valga linn	26° 5' 8"	57° 46' 34"	2,2	2,25	2	1604	3,05			
2591		213234	Tambre järv		P	Valga linn	26° 5' 27"	57° 47' 19"	0,9			623	1,85			a: Pedeli j (vee1012100)
2592		213235	(Riissali järved)		P	Karula v, Raavitsa k	26° 6' 35"	57° 47' 22"	0,3			422	2,17			a: Pedeli j (vee1012100)
2593		213236	(Riissali järved)	Priimetsa 2. Veehoidla	P	Karula v, Raavitsa k	26° 6' 46"	57° 47' 27"	0,8			562	1,77			a: Pedeli j (vee1012100)
2594	vee2132370	213237	**Tõukvere tiigid**		T	Valga linn	26° 4' 30"	57° 47' 57"	4,4			2063	2,77			
2595		213238	Raavitsa järv		P	Karula v, Raavitsa k	26° 9' 28"	57° 48' 25"	0,8			516	1,63			l: Rautina o (vee1012300)
2596	vee2132700	213270	**Korijärv / Koosa järv**	Korvi järv	L	Tõlliste v, Korijärve k	26° 23' 6"	57° 49' 13"	37,6			3386	1,56	HY	3	
2597		213271	Kogrõjärv (Korijärve Kogrõjärv)	Kuritse Kogrejärv	L	Tõlliste v, Korijärve k	26° 22' 24"	57° 49' 43"	0,8			342	1,08			
2598	vee2132720	213272	**Tirgu järv**	Kuritse Veskijärv, Tirgu paisjärv	P	Tõlliste v, Korijärve k	26° 21' 43"	57° 49' 28"	3,6			1304	1,94			a: Väike Emajõgi (vee1008200)

Jrk. nr	Registri-kood	Järve-kood	Nimi	Muud nimed	Tüüp	Asukoht	Keskpunkti x koordinaat	Keskpunkti y koordinaat	Pindala (ha)	Pindala saartega (ha)	Saarte arv	Kaldajoone pikkus (m)	Kaldajoone keerukus	Limn. tüüp	VRD tüüp	Seos keskkonnaregistris olevate vooluveekogudega
2599	vee2132730	213273	Järvots (Korijärve Järvots)		P	Tõlliste v, Korijärve k	26° 23' 43"	57° 48' 56"	4,2			869	1,20			a: Leese o (vee1010400)
2600	vee2132740	213274	Verevä tiik	Paistiik nr. 1	P	Tõlliste v, Korijärve k	26° 23' 38"	57° 48' 43"	3,4			890	1,36			a: Leese o (vee1010400)
2601	vee2132750	213275	Jaagusuu lomp	Paistiik nr. 2	P	Tõlliste v, Korijärve k	26° 23' 59"	57° 48' 44"	1,6			685	1,53			a: Leese o (vee1010400)
2602	vee2132800	213280	**Kungjärv**		L	Antsla v, Madise k	26° 27' 30"	57° 49' 10"	8,4			1189	1,16		4	
2603		213281	**(Kungjärve soo laugas)**	Väike Kungjärv	L	Antsla v, Madise k	26° 26' 42"	57° 49' 20"	0,9			507	1,51	DY	4	
2604	vee2132820	213282	**(Kungjärve soo laugas)**	Väike Kungjärv	L	Antsla v, Madise k	26° 26' 27"	57° 49' 15"	1,1	1,13	2	583	1,57	DY	4	
2605	vee2132900	213290	**Kogrõjärv (Tohvri Kogrõjärv)**	Tohvri Kogrejärv, Kogrejärv, Karula Kogrejärv	L	Karula v, Valtina k	26° 25' 17"	57° 46' 49"	2,9			658	1,09	KE	3	v: Kogrejärve kr (vee1010201)
2606		213291	Tohvri järv	Valtina paistiik	P	Karula v, Valtina k	26° 25' 16"	57° 47' 13"	0,6			340	1,24			l: Jundi o (vee1010202)
2607		213292	**Kikati järv**		P	Karula v, Valtina k	26° 25' 45"	57° 46' 42"	0,5			517	2,06			l: Jundi o (vee1010202)
2608	vee2133000	213300	**Savijärv (Karula Savijärv)**		L	Karula v, Lusti k Karula v, Valtina k	26° 26' 52"	57° 46' 7"	6,7			1191	1,30	KE	3	v: Jundi o (vee1010202)
2609	vee2133100	213310	**Kallõtõ järv**	Kallete järv	L	Karula v, Lusti k	26° 27' 32"	57° 45' 54"	8			1208	1,20	KE	2	
2610		213320	**Mustjärv (Kaadsi Mustjärv)**	Kaatsi Mustjärv, Väike-Katsi järv	L	Karula v, Lusti k	26° 27' 6"	57° 45' 42"	0,6			287	1,05			
2611		213321	**Väikene Mustjärv**	Kaatsi 2. Kogrejärv, Mudajärv	L	Karula v, Lusti k	26° 27' 15"	57° 45' 40"	0,4			236	1,05			
2612	vee2133300	213330	**Kaadsijärv**	Kaatsi järv, Suur-Kaatsi järv, Karujärv	L	Karula v, Lusti k	26° 27' 32"	57° 45' 35"	2,3			752	1,40			
2613	vee2133500	213350	**Õdri järv**	Õdre järv, Õdra järv, Edre järv	L	Karula v, Rebasemõisa k	26° 27' 53"	57° 45' 6"	3,8			852	1,23	PM	4	
2614	vee2133600	213360	**Tollari järv**	Käärikjärv	L	Karula v, Käärikmäe k	26° 20' 33"	57° 45' 6"	5,7			903	1,07	KE	3	
2615	vee2133610	213361	Viinakuajärv (Karula Viinakuajärv)	Karula paisjärv	P	Karula v, Karula k	26° 18' 49"	57° 45' 31"	3,3			1251	1,94			a: Vareseoja (vee1010700)
2616		213362	Vehmerjärv		L	Karula v, Karula k	26° 18' 43"	57° 45' 4"	0,6			312	1,14			
2617	vee2133800	213380	**Mikilä järv**	Mähkli järv, Mikila järv, Mikile järv, Mikili järv	L	Antsla v, Kaika k Antsla v, Mähkli k	26° 29' 37"	57° 44' 40"	8			1334	1,33	KM	2	
2618	vee2134300	213430	**Viitka järv**	Veetka järv, Orejärv, Orgjärv, Viitkäjärv	L	Antsla v, Mähkli k	26° 28' 5"	57° 43' 57"	3,5			864	1,30	MF	3	
2619		213440	**Ojajärv**		L	Antsla v, Mähkli k Karula v, Rebasemõisa k	26° 27' 39"	57° 43' 56"	0,7			332	1,12			
2620	vee2134800	213480	**Linnajärv (Karula**		L	Antsla v, Mähkli k	26° 28' 7"	57° 43' 38"	2,8			652	1,10			
2621		213510	Konnumäe järv	Põrgujärv	L	Karula v, Rebasemõisa k	26° 27' 28"	57° 43' 27"	0,9			378	1,12	AT		
KOIVA ALAMVESIKOND																
2622	vee2014310	201431	**Tsooru järv**	Tsooru paisjärv	P	Antsla v, Tsooru k	26° 39' 22"	57° 44' 37"	4	4,05	1	1225	1,73			l: Tsooru o (vee1156600)
2623	vee2014330	201433	Tsimmi järv	Raguli ülemine paisjärv, Tsimmi paisjärv	P	Antsla v, Säre k	26° 37' 55"	57° 48' 35"	7,3	7,54	3	2438	2,55			a: Tomsi o (vee1154900)
2624	vee2014340	201434	Savi järv	Raguli alumine paisjärv	P	Antsla v, Säre k	26° 37' 43"	57° 48' 20"	5,9			1775	2,06			a: Tomsi o (vee1154900)
2625	vee2014360	201436	Rimmi järv	Rimmi veehoidla	P	Antsla v, Rimmi k	26° 36' 16"	57° 47' 4"	6,7			2444	2,66			a: Mustjõgi (vee1154800)
2626	vee2014370	201437	Pikä järv	Rimmi veehoidla	P	Antsla v, Rimmi k	26° 36' 30"	57° 47' 10"	2,1			825	1,61			a: Mustjõgi (vee1154800)
2627	vee2014400	201440	Pormeistri järv	Ehajärve	L	Antsla v, Jõepera k	26° 34' 41"	57° 45' 46"	5,5	5,85	2	2005	2,41			
2628	vee2049310	204931	**Vastse-Roosa veskijärv**	Vastse-Roosa paisjärv	P	Mõniste v, Vastse-Roosa k	26° 39' 52"	57° 34' 19"	1,2	2,22	2	1722	4,43			l: Vaidava j (vee1158000)

Jrk. nr	Registri-kood	Järve-kood	Nimi	Muud nimed	Tüüp	Asukoht	Keskpunkti x koordinaat	Keskpunkti y koordinaat	Pindala (ha)	Pindala saartega (ha)	Saarte arv	Kaldajoone pikkus (m)	Kaldajoone keerukus	Limn. tüüp	VRD tüüp	Seos keskkonnaregistris olevate vooluveekogudega
2629	vee2069720	206972	**Pähni paisjärv**		P	Varstu v, Pähni k	26° 46' 8"	57° 37' 53"	1,7	1,73	1	1675	3,62			l: Pähni j (vee1158200)
2630	vee2069730	206973	Saarlasõ veskijärv	Saarlase veskijärv, Saarlase paisjärv, Saarlase allikajärv	P	Rõuge v, Saarlasõ k	26° 53' 27"	57° 41' 9"	1,5			1100	2,53			l: Pärlijõgi (vee1155700)
2631		206974	**Alaveski järv (Sänna Alaveski järv)**	Sänna Alaveski paisjärv	P	Rõuge v, Sänna k	26° 47' 19"	57° 44' 23"	0,8			903	2,85			l: Pärlijõgi (vee1155700)
2632		206976	**Pärlijõe veskijärv**	Saarlase paisjärv, Saarlase ülemine paisjärv, Eiche paisjärv	P	Rõuge v, Pärlijõe k Rõuge v, Saarlasõ k Rõuge v, Vanamõisa k	26° 53' 31"	57° 40' 55"	0,7	0,72	1	1164	3,92			l: Pärlijõgi (vee1155700)
2633	vee2132500	213250	**Nigle järv**		L	Taheva v, Ringiste k	26° 17' 9"	57° 43' 56"	3,8			794	1,15			
2634		213251	Kõpsi tiik	Kaku paistiik	P	Taheva v, Lutsu k	26° 16' 26"	57° 43' 37"	0,5			325	1,30			a: Ujuste o (vee1154300)
2635	vee2132600	213260	**Raubatsi järv**	Pärtli järv	L	Taheva v, Koikküla k	26° 16' 54"	57° 41' 2"	2			566	1,13			
2636	vee2132610	213261	**Pügeri järv**	Pügare järv, Pügari järv	L	Taheva v, Koikküla k Taheva v, Laanemetsa k	26° 16' 25"	57° 40' 0"	4,5			858	1,14	PM		
2637	vee2132620	213262	Saapasuut		L	Taheva v, Koiva k	26° 13' 44"	57° 39' 48"	2,9			1449	2,40			
2638	vee2132630	213263	Laagustõ soot		L	Taheva v, Laanemetsa k	26° 14' 49"	57° 37' 56"	1,9			1232	2,52			
2639		213264	Türnä järv	Türna järv	L	Taheva v, Laanemetsa k	26° 17' 8"	57° 39' 23"	0,3			227	1,17			
2640	vee2133400	213340	**Papijärv (Karula Papijärv)**		L	Karula v, Lüllemäe k Karula v, Rebasemõisa k Karula v, Valtina k	26° 24' 12"	57° 45' 22"	2,6			883	1,54	KM		
2641	vee2133700	213370	**Köstrijärv**	Köstrejärv	L	Karula v, Lüllemäe k	26° 23' 38"	57° 44' 55"	11,5			2123	1,77	MF	2	
2642		213371	Raudjärv (Karula Raudjärv)		L	Karula v, Lüllemäe k	26° 23' 3"	57° 44' 43"	0,3			238	1,23			
2643	vee2134000	213400	**Rebäsejärv**	Karula Rebasejärv	L	Karula v, Rebasemõisa k	26° 25' 14"	57° 44' 30"	4,1			1022	1,42	KE	3	v: Laanemetsa o (vee1154600)
2644	vee2134010	213401	Madsa lump	Madsa lomp	L	Karula v, Rebasemõisa k	26° 25' 19"	57° 44' 0"	1,1			461	1,24			
2645	vee2134100	213410	**Sibula järv**	Karula Sibulajärv	L	Antsla v, Ähijärve k	26° 31' 0"	57° 44' 10"	3,3			745	1,16	KE	2	l: Mustjõgi (vee1154800)
2646	vee2134200	213420	**Küünimõtsa järv**	Küünimetsa järv, Küünimetsa Ahnjärv, Konemetsa järv	L	Antsla v, Ähijärve k	26° 31' 45"	57° 44' 5"	2,5			617	1,10			
2647		213421	Kogrõjärv (Saarjärve Kogrõjärv)	Kaika Kogrejärv	L	Antsla v, Ähijärve k	26° 31' 52"	57° 43' 50"	0,2			281	1,77			
2648	vee2134500	213450	**Suur Saarjärv**		L	Antsla v, Ähijärve k	26° 30' 59"	57° 43' 45"	10,9	10,96	1	2307	1,97	OL	5	v: Mustjõgi (vee1154800)
2649	vee2134600	213460	**Väikene Saarjärv**	Väike Saarjärv	L	Antsla v, Ähijärve k	26° 30' 50"	57° 43' 39"	4,6			1224	1,61	DY	4	
2650	vee2134700	213470	**Kaugjärv**	Kautsjärv	L	Antsla v, Ähijärve k	26° 33' 53"	57° 43' 47"	8,3			1635	1,60	KM	3	
2651	vee2135200	213520	**Kiiviti järv**	Kiivite järv, Kivitu järv	L	Taheva v, Ringiste k	26° 19' 54"	57° 43' 16"	12,7			1548	1,23	MF	2	
2652	vee2135300	213530	**Lajassaarõ järv**	Lajasaare järv, Laiasaare järv	L	Karula v, Rebasemõisa k	26° 26' 24"	57° 43' 16"	2,3			840	1,56	KM	3	
2653	vee2135400	213540	**Alakonnu järv**	Kuajärv, Alakonu järv, Alakunnu järv, Jussi järv	L	Antsla v, Mähkli k	26° 28' 25"	57° 42' 56"	4,5			829	1,10	PM	4	
2654	vee2135500	213550	**Kuikli järv**	Kuigli järv, Kaarküla järv	L	Karula v, Rebasemõisa k	26° 26' 22"	57° 42' 40"	3,3			690	1,07			
2655		213560	Väiku-Kuikli järv	Kuigli Kogrejärv	L	Karula v, Rebasemõisa k	26° 26' 37"	57° 42' 38"	0,5			259	1,03			
2656	vee2135700	213570	**Ahnõjärv (Karula Ahnõjärv)**	Karula Ahnejärv	L	Karula v, Rebasemõisa k	26° 28' 15"	57° 42' 41"	2,6			649	1,14			
2657	vee2135800	213580	**Väikene Pehmejärv**	Väike Pehmejärv	L	Antsla v, Ähijärve k	26° 33' 27"	57° 42' 32"	4,7			945	1,23	MF	2	

Jrk. nr	Registri-kood	Järve-kood	Nimi	Muud nimed	Tüüp	Asukoht	Keskpunkti x koordinaat	Keskpunkti y koordinaat	Pindala (ha)	Pindala saartega (ha)	Saarte arv	Kaldajoone pikkus (m)	Kaldajoone keerukus	Limn. tüüp	VRD tüüp	Seos keskkonnaregistris olevate vooluveekogudega
2658	vee2135900	213590	**Suur Pehmejärv**	Pehmejärv	L	Antsla v, Viirapalu k Antsla v, Ähijärve k	26° 33' 56"	57° 42' 14"	48,9			3285	1,33	KM	2	l: Ahelo j (vee1157400)
2659	vee2135910	213591	Hoovi järv	Kikkaoja tiik	T	Antsla v, Viirapalu k	26° 38' 58"	57° 42' 48"	1,3			686	1,70			
2660		213592	Sutõsaarõ lump	Lalli tiik	T	Antsla v, Kikkaoja k	26° 40' 27"	57° 43' 27"	0,6			429	1,56			
2661	vee2136000	213600	**Ähijärv**	Ahijärv	L	Antsla v, Mähkli k Antsla v, Ähijärve k Karula v, Rebasemõisa k	26° 30' 5"	57° 42' 26"	181,2	181,4	2	9849	2,06	KE	2	v: Ahelo j (vee1157400)
2662		213601	Kogrõjärv (Ähijärve Kogrõjärv)	Kogrejärv	L	Karula v, Rebasemõisa k	26° 30' 10"	57° 41' 32"	0,1			124	1,11			
2663	vee2136100	213610	**Vihmjärv / Tarupedäjä järv**	Tarupedaja järv, Võidujärv, Kolski järv	L	Karula v, Rebasemõisa k	26° 27' 17"	57° 42' 20"	2,4			613	1,12	KM	2	
2664		213620	Sinejärv (Karula Sinejärv)		L	Taheva v, Ringiste k	26° 21' 1"	57° 42' 15"	0,8			368	1,16			
2665	vee2136300	213630	**Pautsjärv**	Kogrejärv	L	Karula v, Rebasemõisa k	26° 27' 29"	57° 42' 0"	2			545	1,09			
2666		213640	**Vahejärv (Ähijärve Vahejärv)**	Ähi Vahejärv, Keskmine järv, Keksine järv	L	Antsla v, Ähijärve k	26° 30' 50"	57° 41' 31"	0,2			207	1,31			
2667	vee2136500	213650	**Peräjärv (Ähijärve Peräjärv)**	Ähi Perajärv	L	Antsla v, Ähijärve k	26° 31' 8"	57° 41' 15"	1,3			507	1,25			
2668	vee2136600	213660	**Aheru järv / Kandsi järv**	Kansi järv, Suurjärv, Aherjärv	L	Taheva v, Laanemetsa k Taheva v, Ringiste k	26° 20' 57"	57° 41' 10"	232,5			10127	1,87	KE	2	l: Laanemetsa o (vee1154600)
2669	vee2136610	213661	**Mudajärv (Aheru Mudajärv)**	Aheru Mustjärv	L	Taheva v, Koikküla k Taheva v, Ringiste k	26° 19' 52"	57° 41' 40"	7,4			1326	1,38			l: Laanemetsa o (vee1154600)
2670	vee2136700	213670	**Suur-Apja järv / Koobassaare järv**		L	Karula v, Koobassaare k	26° 24' 32"	57° 40' 47"	41,4			2791	1,22	PM	4	v: Hargla o (vee1159300)
2671		213680	Murujärv (Laanemetsa Murujärv)		L	Taheva v, Laanemetsa k	26° 20' 30"	57° 40' 36"	0,8			333	1,05	PM		
2672	vee2136900	213690	**Väiku-Apja järv**		L	Karula v, Koobassaare k	26° 23' 23"	57° 40' 20"	6,3			1013	1,14	AT		l: Hargla o (vee1159300)
2673		213691	Haugjärv (Aheru Haugjärv)		L	Taheva v, Laanemetsa k	26° 22' 17"	57° 39' 54"	0,2			192	1,21			
2674		213692	Raudjärv (Aheru Raudjärv)		L	Taheva v, Laanemetsa k	26° 21' 55"	57° 39' 44"	0,1			134	1,20			
2675		213693	Türäjärv		L	Taheva v, Laanemetsa k	26° 22' 55"	57° 39' 38"	0,2			201	1,27			
2676		213694	Härjäsilm		L	Taheva v, Laanemetsa k	26° 20' 21"	57° 40' 8"	0,1			137	1,22			
2677	vee2137100	213710	**Kuussaarõ järv**	Kuussaare järv	L	Taheva v, Laanemetsa k	26° 19' 54"	57° 39' 55"	1,7			568	1,23			
2678	vee2137200	213720	**Maru järv**	Suur Marujärv, Marojärv	L	Sõmerpalu v, Keema k	26° 39' 15"	57° 49' 53"	3,5			911	1,37	KE		v: Maru o (vee1155200)
2679	vee2137300	213730	**Keema järv**	Keema Suurjärv, Suur-Keema järv	L	Sõmerpalu v, Keema k	26° 39' 52"	57° 49' 46"	4,5			993	1,32	KM	1	l: Maru o (vee1155200)
2680	vee2137310	213731	Ora järv (Keema Ora järv)	Keema Orajärv	L	Sõmerpalu v, Keema k	26° 40' 42"	57° 49' 29"	2			855	1,71	KM		l: Maru o (vee1155200)
2681		213732	Väiku-Keema järv	Väike-Keema järv	L	Sõmerpalu v, Keema k	26° 40' 13"	57° 49' 37"	0,3			242	1,25			l: Maru o (vee1155200)
2682		213740	Varõsjärv (Nursipalu Varõsjärv)	Sõmerpalu Varesejärv	L	Sõmerpalu v, Mustassaare k	26° 49' 3"	57° 49' 32"	0,6			313	1,14			
2683	vee2137500	213750	**Ubajärv**		L	Mõniste v, Koemetsa k	26° 34' 43"	57° 39' 50"	38,2			2949	1,35	PM	4	v: Ubajärve o (vee1157500)
2684		213751	**Põrgujärv**		L	Mõniste v, Koemetsa k	26° 35' 27"	57° 40' 15"	0,6			323	1,18			
2685	vee2137520	213752	Varstu järv	Varstu paisjärv	P	Varstu v, Varstu alevik	26° 40' 7"	57° 38' 56"	1,3			477	1,18			l: Raudsepa o (vee1157100)
2686	vee2137530	213753	Roobioru lump		T	Varstu v, Varstu alevik	26° 40' 21"	57° 38' 50"	1,2			622	1,60			l: Raudsepa o (vee1157100)
2687	vee2137540	213754	Vana-Roosa järv	Vana-Roosa tiik	P	Varstu v, Vana-Roosa k	26° 40' 12"	57° 40' 15"	1,1			587	1,58			a: Mustjõgi (vee1154800)

Jrk. nr	Registri-kood	Järve-kood	Nimi	Muud nimed	Tüüp	Asukoht	Keskpunkti x koordinaat	Keskpunkti y koordinaat	Pindala (ha)	Pindala saartega (ha)	Saarte arv	Kaldajoone pikkus (m)	Kaldajoone keerukus	Limn. tüüp	VRD tüüp	Seos keskkonnaregistris olevate vooluveekogudega
2688	vee2139200	213920	**Ahitsõ järv**	Ahitse järv, Ahitsejärv	L	Rõuge v, Ahitsa k	26° 50' 13"	57° 45' 16"	6,1			1058	1,21			v: Heedu kr (vee1156500)
2689	vee2141300	214130	**Tuuljärv**	Tuulejärv, Suur Plaksi järv	L	Haanja v, Plaksi k	27° 3' 17"	57° 42' 19"	3,1			808	1,29	KM	3	
2690	vee2141400	214140	**Alajärv (Viitina Alajärv)**	Kose järv, Väike Viitina järv	L	Rõuge v, Viitina k	26° 56' 37"	57° 41' 34"	1,8			679	1,43			l: Huudva o (vee1156200)
2691	vee2141500	214150	**Viitina järv**	Viitina järv, Kose järv, Mäejärv, Suur Viitina järv	L	Rõuge v, Viitina k	26° 56' 57"	57° 41' 25"	12,5	12,57	1	2508	2,00	KM	3	v: Huudva o (vee1156200)
2692		214151	Kaivandu järv		L	Rõuge v, Viitina k	26° 57' 25"	57° 41' 8"	0,5			358	1,43			
2693	vee2141800	214180	**Jugu järv**	Jubu järv	L	Rõuge v, Jugu k	26° 58' 6"	57° 41' 0"	1,3			469	1,16			
2694		214181	Kunnjärv	Viitina Kungjärv	L	Rõuge v, Jugu k	26° 59' 1"	57° 40' 52"	0,6			286	1,04			
2695		214182	Perätjärv		L	Rõuge v, Pulli k Rõuge v, Viitina k	26° 57' 48"	57° 41' 3"	0,3			237	1,22			
2696	vee2142100	214210	**Järvekülä järv (Viitina Järvekülä järv)**	Mäejärv, Kähri järv	L	Rõuge v, Järvekülä k	27° 0' 13"	57° 41' 2"	2,8			629	1,06			
2697		214220	**Karijärv (Viitina Karijärv)**		L	Rõuge v, Järvekülä k	27° 1' 0"	57° 40' 57"	0,3			211	1,09			
2698	vee2142400	214240	**Salujärv**	Tallikese järv, Ala-Mahtja järv	L	Haanja v, Kõomäe k Haanja v, Mahtja k	27° 2' 21"	57° 40' 11"	8,2	15,39	3	3444	3,39			v: Kivila o (vee1156000)
2699	vee2142500	214250	**Aabra järv**	Aabri järv, Peetra järv, Raudjärv	L	Rõuge v, Aabra k	27° 0' 56"	57° 40' 16"	1,4			1075	2,56			
2700		214260	Kunnaland (Plaani Kunnaland)	Konnalaandus, Konnaland, Luhde järv	L	Haanja v, Kõomäe k Haanja v, Plaani k	27° 4' 5"	57° 40' 10"	0,7			307	1,04			
2701	vee2144600	214460	**Pundsu järv**	Punsujärv, Punso järv	L	Vastseliina v, Kirikumäe k	27° 15' 34"	57° 41' 5"	3,6			855	1,27	PM		
2702	vee2144700	214470	**Kirikumäe järv**	Misso Kergomäe järv, Kerkomä järv	L	Vastseliina v, Kirikumäe k	27° 14' 58"	57° 41' 2"	62			3201	1,15	SD	5	
2703	vee2144800	214480	**Kõrbjärv (Pundsu Kõrbjärv)**	Kirikumäe Kõrbjärv	L	Misso v, Mauri k Vastseliina v, Kirikumäe k	27° 15' 45"	57° 40' 58"	2,5			802	1,43			
2704	vee2145000	214500	**Pedejä järv**	Pedejärv, Pedeja järv	L	Misso v, Sandi k Vastseliina v, Kirikumäe k	27° 14' 34"	57° 40' 36"	6,5			1089	1,20			v: Pedetsi j (vee1159700)
2705		214502	Külimitü järv		L	Misso v, Sandi k Vastseliina v, Kirikumäe k	27° 14' 14"	57° 40' 38"	0,2			147	1,06			
2706		214503	Juhaniniidü lump		L	Misso v, Mauri k Misso v, Pedejä k	27° 15' 34"	57° 40' 4"	0,4			417	1,86			
2707	vee2145040	214504	Möldre londsik		L	Misso v, Möldre k	27° 16' 37"	57° 39' 37"	1,2			723	1,86			
2708		214510	Ikujärv		L	Misso v, Sandi k	27° 13' 17"	57° 39' 48"	0,1			122	1,09			
2709		214511	Kõivamäe lump	Tammõ lump	L	Misso v, Sandi k	27° 13' 49"	57° 40' 1"	0,2			166	1,05			
2710		214520	Vinnora järv	Külimitu järv	L	Misso v, Sandi k Vastseliina v, Haava k	27° 13' 24"	57° 40' 31"	0,6			283	1,03			
2711	vee2149700	214970	**Savijärv (Laanemetsa Savijärv)**		L	Taheva v, Laanemetsa k Taheva v, Taheva k	26° 20' 39"	57° 38' 55"	3,3			896	1,39			
2712		214971	Mustjärv (Laanemetsa Mustjärv)	Väike Savijärv, Kuussaare järv	L	Taheva v, Laanemetsa k	26° 20' 51"	57° 39' 2"	0,6			290	1,06			
2713	vee2149720	214972	**Räimi järv**	Mäeräima järv, Märirame järv, Räime järv, Õrro järv	L	Taheva v, Laanemetsa k	26° 17' 1"	57° 39' 16"	9,6			1156	1,05	PE	5	
2714		214973	Korgõmäe järv	Väike Mäeräima järv	L	Taheva v, Laanemetsa k	26° 17' 0"	57° 39' 34"	0,4			265	1,18			

Jrk. nr	Registri-kood	Järve-kood	Nimi	Muud nimed	Tüüp	Asukoht	Keskpunkti x koordinaat	Keskpunkti y koordinaat	Pindala (ha)	Pindala saartega (ha)	Saarte arv	Kaldajoone pikkus (m)	Kaldajoone keerukus	Limn. tüüp	VRD tüüp	Seos keskkonnaregistris olevate vooluveekogudega
2715	vee2149740	214974	**Alumati järv**		L	Taheva v, Taheva k	26° 18' 33"	57° 37' 45"	1,3			476	1,18			
2716	vee2149750	214975	Kaaramõisa lomp		T	Taheva v, Taheva k	26° 20' 29"	57° 37' 57"	1,2	1,6	1	1052	2,71			
2717	vee2149760	214976	*nimetu*		L	Taheva v, Tsirgumäe k	26° 20' 46"	57° 35' 38"	2,2			2574	4,90			
2718	vee2149770	214977	*nimetu*		L	Taheva v, Sooblase k	26° 21' 12"	57° 35' 58"	1,3			1431	3,54			
2719	vee2149780	214978	*nimetu*		L	Taheva v, Sooblase k	26° 21' 47"	57° 36' 2"	1,6			1466	3,27			
2720	vee2149790	214979	Parmu soot		L	Taheva v, Hargla k	26° 23' 1"	57° 35' 57"	1,4			1984	4,73			
2721		214980	Riidjärv	Soemõisa Linajärv	L	Taheva v, Taheva k	26° 21' 44"	57° 38' 31"	0,5			262	1,05			
2722	vee2149810	214981	*nimetu*		L	Taheva v, Hargla k	26° 23' 28"	57° 36' 4"	1,6			2173	4,85			
2723	vee2149820	214982	Kuuritsasuut		L	Taheva v, Kalliküla k	26° 27' 10"	57° 36' 5"	1,7			1611	3,49			
2724	vee2149830	214983	(Lauavabriku soodid)		L	Mõniste v, Tursa k	26° 28' 28"	57° 35' 52"	1			1438	4,06			
2725		214990	Linnajärv (Essemäe Linnajärv)	Essemäe järv	L	Taheva v, Taheva k	26° 22' 50"	57° 38' 32"	0,7			411	1,39			
2726		215000	Väikene Linnajärv	Essemäe järv, Essemäe järveke	L	Taheva v, Taheva k	26° 22' 40"	57° 38' 30"	0,4			235	1,05			
2727	vee2150200	215020	**Mõniste järv**		L	Mõniste v, Mõniste k	26° 36' 55"	57° 36' 59"	2,3			840	1,56			
2728	vee2150210	215021	**Alaveski järv (Saru Alaveski järv)**	Mõniste paisjärv	P	Mõniste v, Kallaste k Mõniste v, Saru k	26° 34' 21"	57° 37' 6"	2,6			1104	1,93			l: Ahelo j (vee1157400)
2729	vee2150300	215030	**Veskijärv (Krabi Veskijärv)**	Krabi paisjärv, Kirbu järv	P	Varstu v, Paganamaa k	26° 49' 24"	57° 36' 11"	2,8			1437	2,42			l: Kolga j (vee1158400)
2730	vee2150600	215060	**Tsirkjärv**	Ruusmäe Tsirkjärv	L	Haanja v, Pausakunnu k	27° 4' 23"	57° 39' 21"	2,1			842	1,64			
2731	vee2150700	215070	**Hanija järv**		L	Haanja v, Hanija k Haanja v, Palujüri k	27° 2' 36"	57° 39' 8"	3			822	1,34	SD	5	
2732	vee2150800	215080	**Palujüri järv**	Palojüri järv	L	Haanja v, Palujüri k	27° 2' 8"	57° 39' 5"	7,5			1214	1,25	SD	5	
2733	vee2150900	215090	**Kogrõjärv (Timpri Kogrõjärv)**	Timpre Kogrejärv	L	Rõuge v, Kadõni k Rõuge v, Mikita k	26° 52' 19"	57° 38' 59"	3,3			725	1,13	PM		
2734	vee2151000	215100	**Mustjärv (Luhasuu Mustjärv)**	Kellamäe Mustjärv	L	Rõuge v, Kadõni k Rõuge v, Kellämäe k	26° 54' 27"	57° 38' 46"	6,9			991	1,06	DY	4	
2735	vee2151010	215101	Kruna lump		T	Rõuge v, Karba k	26° 57' 24"	57° 39' 38"	1			512	1,44			
2736	vee2151020	215102	Haki lump		T	Rõuge v, Haki k Rõuge v, Tialasõ k	26° 58' 22"	57° 40' 22"	1			678	1,91			
2737		215110	Püksijärv	Kellamäe Väike järv	L	Rõuge v, Kellämäe k	26° 54' 55"	57° 38' 31"	0,2			218	1,38			
2738	vee2151200	215120	**Tiksijärv**	Kellamäe Keskmine järv	L	Rõuge v, Kellämäe k	26° 54' 33"	57° 38' 31"	1,3			490	1,21			
2739	vee2151400	215140	**Tsilgutaja järv**	Maurijärv, Tilgutaja järv	L	Haanja v, Sarise k Haanja v, Tsilgutaja k	27° 3' 51"	57° 37' 9"	3			790	1,29			v: Soodi o (vee1157602)
2740		215150	Paavõlka järv	Tsilgutaja Väikejärv, Paavelka järv	L	Haanja v, Hurda k Haanja v, Tsilgutaja k	27° 3' 28"	57° 37' 2"	0,9			372	1,11			
2741	vee2151700	215170	**Kikri järv**	Kikre järv, Kolijärv	L	Haanja v, Kilomani k	27° 0' 20"	57° 36' 31"	3,4			711	1,09	KM		
2742	vee2151710	215171	**Väiku-Palkna järv**	Väike-Palkna järv, Mazais Baltinz	L	Haanja v, Pillardi k	26° 58' 15"	57° 36' 22"	4,7			1071	1,39	PE	5	
2743		215180	Tulba järv	Tulbajärv	L	Haanja v, Kilomani k	27° 0' 39"	57° 36' 19"	0,7			305	1,03			
2744	vee2152000	215200	**Maiori järv**	Majori järv, Tsiirjärv	L	Haanja v, Naapka k Haanja v, Söödi k Haanja v, Tsiiruli k	27° 3' 19"	57° 35' 29"	17,9			2205	1,47	KE	3	l: Allumäe o (vee1157900)

Jrk. nr	Registri-kood	Järve-kood	Nimi	Muud nimed	Tüüp	Asukoht	Keskpunkti x koordinaat	Keskpunkti y koordinaat	Pindala (ha)	Pindala saartega (ha)	Saarte arv	Kaldajoone pikkus (m)	Kaldajoone keerukus	Limn. tüüp	VRD tüüp	Seos keskkonnaregistris olevate vooluveekogudega
2745	vee2152010	215201	Vihkla järv		L	Haanja v, Andsumäe k Haanja v, Kuklase k Haanja v, Vihkla k	27° 3' 58"	57° 36' 15"	2,8			775	1,31			
2746		215202	Kasuli järv		L	Haanja v, Söödi k	27° 2' 26"	57° 36' 16"	0,3			217	1,12			
2747	vee2152100	215210	**Kikkajärv**	Kika järv	L	Varstu v, Paganamaa k	26° 51' 14"	57° 35' 25"	20,2			2472	1,55	KE	3	l: Peeli j (vee1158100)
2748	vee2152200	215220	**Sarapuujärv (Paganamaa Sarapuujärv)**	Sarapuu järv, Sarapu järv, Väike Kikkajärv	L	Varstu v, Paganamaa k	26° 50' 34"	57° 35' 11"	2,5			675	1,20	KE	2	l: Peeli j (vee1158100)
2749	vee2152300	215230	**Liivajärv (Paganamaa Liivajärv)**	Trumbipalu Mudajärv, Radijärv	L	Varstu v, Paganamaa k	26° 50' 17"	57° 35' 3"	4,3			889	1,21	KE	3	l: Peeli j (vee1158100)
2750		215231	Mudajärv (Paganamaa Mudajärv)	Väike Mudajärv	L	Varstu v, Paganamaa k	26° 50' 3"	57° 34' 58"	0,8			343	1,08			l: Peeli j (vee1158100)
2751	vee2152320	215232	Märä järv	Märajärv	L	Misso v, Tsiistre k	27° 11' 39"	57° 39' 57"	4,8			968	1,25			
2752		215233	Veskijärv (Sokari Veskijärv)		P	Varstu v, Tagakolga k	26° 47' 8"	57° 34' 53"	0,5			359	1,43			l: Peeli j (vee1158100)
2753		215234	Peräjärv (Vastse-Roosa Peräjärv)		L	Mõniste v, Vastse-Roosa k	26° 43' 16"	57° 34' 27"	0,6			494	1,80			
2754	vee2152400	215240	Veesi järv	Plaani Valgejärv, Veesjärv	L	Haanja v, Plaani k Haanja v, Vaalimäe k	27° 5' 4"	57° 39' 50"	2,2			564	1,07			
2755	vee2152600	215260	**Uuri järv**		L	Haanja v, Preeksa k	27° 9' 1"	57° 39' 15"	5,8			1185	1,39	MF	2	l : Vahtsõkivi o (vee1157603)
2756	vee2152800	215280	**Hainjärv**	Haanja järv	L	Haanja v, Ruusmäe k	27° 4' 52"	57° 39' 3"	3,6			723	1,07			
2757		215281	Kakõnujärv		L	Haanja v, Raagi k	27° 4' 10"	57° 38' 49"	0,2			183	1,15			v: Korgõsilla o (vee1155801)
2758	vee2152900	215290	**Preeksa järv**	Preeksa Suurjärv	L	Haanja v, Preeksa k Misso v, Tsiistre k	27° 9' 34"	57° 38' 56"	14,6			1865	1,38	MF	2	s: Vahtsõkivi o (vee1157603) v: Kuura j (vee1157600)
2759		215291	Tiisleri land		L	Misso v, Tsiistre k	27° 11' 12"	57° 39' 46"	0,6			447	1,63			
2760	vee2152920	215292	Villapai		L	Misso v, Tsiistre k	27° 11' 31"	57° 39' 40"	1,2	1,3	2	841	2,17			
2761	vee2153000	215300	**Viisjärv**	Tika Viisjärv	L	Misso v, Tika k	27° 14' 58"	57° 38' 36"	2			538	1,07			
2762	vee2153100	215310	**Pahijärv (Põhja-Pahijärv)**	Paijärv	L	Misso v, Põnni k	27° 12' 49"	57° 38' 31"	4,4	4,48	1	1887	2,54	SD	5	
2763	vee2153110	215311	**Pahijärv (Lõuna-Pahijärv)**		L	Misso v, Põnni k	27° 13' 2"	57° 38' 21"	3,9			1149	1,64	SD		v: Pari o (vee1159800)
2764	vee2153200	215320	**Kisõjärv**	Kisejärv, Kiisajärv, Kisi järv	L	Misso v, Kärinä k Misso v, Põnni k	27° 12' 21"	57° 38' 31"	44,3			4384	1,86	OL	5	
2765	vee2153400	215340	**Laihjärv / Luikjärv**	Kõrbjärv	L	Misso v, Kärinä k	27° 12' 15"	57° 38' 14"	3,8			885	1,28			
2766	vee2153500	215350	Vuuhjärv	Vuhjärv, Laihjärv	L	Misso v, Põnni k	27° 13' 5"	57° 38' 5"	1,5			629	1,45	MF		
2767	vee2153600	215360	**Härmäjärv**	Armojärv	L	Haanja v, Ruusmäe k	27° 5' 36"	57° 38' 14"	3,3			2198	3,41			
2768		215361	Sarikuniidü järv	Saarikuniidü järv	L	Haanja v, Hulaku k Haanja v, Ruusmäe k	27° 6' 10"	57° 38' 38"	0,5			400	1,60			
2769	vee2153620	215362	Vastsekivi sulg	Vahtsõkivi sulg	L	Haanja v, Ruusmäe k Haanja v, Vastsekivi k	27° 6' 20"	57° 38' 49"	3,7			1064	1,56			v: Vahtsõkivi o (vee1157603)
2770	vee2153700	215370	**Ruusmäe järv**	Rogosi järv, Rogasi järv, Hainjärv	L	Haanja v, Ruusmäe k	27° 5' 8"	57° 38' 7"	4,8			1015	1,31	HY	3	
2771	vee2153800	215380	**Pältre järv**	Vanamesjärv, Pärtli järv	L	Misso v, Tika k	27° 16' 53"	57° 38' 2"	3			695	1,13			
2772		215390	Jaanissaarõ järv	Jaanisaare järv, Jaanisjärv	L	Misso v, Tika k	27° 17' 3"	57° 37' 58"	0,8			379	1,20			

Jrk. nr	Registri-kood	Järve-kood	Nimi	Muud nimed	Tüüp	Asukoht	Keskpunkti x koordinaat	Keskpunkti y koordinaat	Pindala (ha)	Pindala saartega (ha)	Saarte arv	Kaldajoone pikkus (m)	Kaldajoone keerukus	Limn. tüüp	VRD tüüp	Seos keskkonnaregistris olevate vooluveekogudega
2773	vee2154000	215400	**Sõdaalonõ järv**	Sõdaalune järv, Söödialune järv, Sedaljärv, Sõdaaluse järv	L	Misso v, Kärinä k	27° 12' 41"	57° 37' 55"	7,1			1271	1,35	SD	5	
2774	vee2154100	215410	**Kõrbjärv (Kärinä Kõrbjärv)**	Kirbujärv, Mägialune järv	L	Misso v, Kärinä k	27° 12' 31"	57° 37' 49"	3,3			704	1,09			
2775	vee2154200	215420	**Tika järv**	Misso Viisjärv	L	Misso v, Tika k	27° 16' 16"	57° 37' 46"	2,8			771	1,30			
2776		215430	Väikene Suujärv	Väike Soojärv, Savioja Väike-Soojärv	L	Misso v, Savioja k	27° 10' 35"	57° 37' 45"	0,7			370	1,25	AT	4	
2777	vee2154400	215440	**Mägialonõ järv**	Mägialune järv, Madaljärv, Medaljärv	L	Misso v, Kärinä k	27° 13' 0"	57° 37' 40"	1,8			495	1,04	PM	4	
2778	vee2154500	215450	**Suujärv (Selsi Suujärv)**	Preeksa Soojärv, Savioja Suur-Soojärv	L	Misso v, Savioja k	27° 10' 42"	57° 37' 36"	12,9	13,33	1	2030	1,59	SD		
2779	vee2154600	215460	**Palojärv (Preeksa Palojärv)**	Preeksa Palujärv, Misso Palujärv	L	Misso v, Käbli k Misso v, Savioja k	27° 9' 21"	57° 37' 27"	11,5			1601	1,33	MF	2	l: Kuura j (vee1157600)
2780	vee2154700	215470	**Mikeli järv**	Mikkeli järv, Suur Mikkeli järv	L	Misso v, Missokülä k Misso v, Tika k	27° 15' 44"	57° 37' 20"	4,9			852	1,09	DY	4	
2781		215471	Väiku-Mikeli järv		L	Misso v, Missokülä k	27° 15' 55"	57° 37' 18"	0,1			143	1,28	DY		
2782	vee2154800	215480	Sarise järv	Saarise järv	L	Haanja v, Kriguli k Haanja v, Sarise k	27° 4' 35"	57° 37' 4"	2,3			579	1,08	SD		
2783	vee2154900	215490	**Immaku järv**	Immakjärv	L	Misso v, Pulli k	27° 12' 39"	57° 37' 0"	3,5			857	1,29			
2784	vee2155000	215500	**Saarjärv (Misso Saarjärv)**		L	Misso v, Pulli k	27° 13' 10"	57° 36' 49"	23,8	23,84	1	2934	1,70	OL	5	v: Pulli kr (vee1159900)
2785	vee2155200	215520	**Pulli järv**	Pullijärv	L	Misso v, Kaubi k Misso v, Misso alevik Misso v, Pulli k	27° 12' 54"	57° 36' 15"	63,1			3214	1,14	OL	5	
2786	vee2155300	215530	**Tiidujärv**	Tiidu Väikejärv, Tiidu järv	L	Haanja v, Kuura k Misso v, Laisi k	27° 9' 49"	57° 35' 29"	1,7			541	1,17			
2787	vee2155310	215531	**Kogrõjärv (Kuura Kogrõjärv)**	Kuklase Kogrejärv	L	Haanja v, Kuura k	27° 7' 18"	57° 36' 32"	1,9			726	1,49			
2788	vee2155320	215532	Kändrä järv	Kändra järv, Käänu karjäär	L	Haanja v, Mäe-Palo k	27° 6' 46"	57° 37' 8"	3,4			968	1,48			
2789		215533	Väikene Tiidujärv	Väike Tiidujärv	L	Haanja v, Kuura k	27° 9' 40"	57° 35' 27"	0,2			166	1,05			
2790	vee2155400	215540	**Idinä järv**	Idina järv	L	Misso v, Kaubi k Misso v, Laisi k	27° 10' 42"	57° 35' 15"	5,1			868	1,08			v: Käbli o (vee1157800)
2791	vee2155500	215550	**Hino järv**	Hino järv Pugula järv, Henno-Pugula järv, Pugola järv, Suur Pugola järv, Henno järv	L	Misso v, Hino k Misso v, Kaubi k Misso v, Kimalasõ k Misso v, Laisi k Misso v, Siksälä k	27° 12' 47"	57° 34' 45"	207,1	211,8	6	11516	2,26	OL	2	
2792	vee2155600	215560	Vinegi järv	Vineki järv	L	Misso v, Siksälä k	27° 15' 32"	57° 35' 6"	2,3			630	1,17			
2793	vee2155700	215570	**Sika sulg**	Vineki paisjärv, Siksali paisjärv	P	Misso v, Siksälä k	27° 14' 58"	57° 34' 58"	1,6			728	1,62			l: Siksali o (vee1160100)
2794	vee2155800	215580	**Mustjärv (Hino Mustjärv)**		L	Misso v, Hino k Misso v, Siksälä k Misso v, Suurõsuu k	27° 14' 7"	57° 34' 44"	7			1368	1,46	SD	5	v: Siksali o (vee1160100)

Jrk. nr	Registri-kood	Järve-kood	Nimi	Muud nimed	Tüüp	Asukoht	Keskpunkti x koordinaat	Keskpunkti y koordinaat	Pindala (ha)	Pindala saartega (ha)	Saarte arv	Kaldajoone pikkus (m)	Kaldajoone keerukus	Limn. tüüp	VRD tüüp	Seos keskkonnaregistris olevate vooluveekogudega
2795	vee2155900	215590	**Murati järv**		L	Haanja v, Kuklase k Haanja v, Murati k Misso v, Laisi k	27° 5' 23"	57° 34' 54"	65,8			5254	1,83	KE	3	s: Allumäe o (vee1157900) s: Kuura j (vee1157600) v: Vaidava j (vee1158000)
2796		215591	Rits'ka järv		L	Misso v, Laisi k	27° 7' 37"	57° 34' 53"	0,2			186	1,17			
2797	vee2156000	215600	**Lautri järv**		L	Misso v, Laisi k	27° 10' 33"	57° 34' 11"	1,9			532	1,09			
2798		215610	Üldnä järv	Üldna järv	L	Misso v, Laisi k	27° 8' 39"	57° 33' 44"	0,8			478	1,51			
2799		215611	Kunnaland (Misso Kunnaland)		L	Misso v, Laisi k	27° 9' 44"	57° 33' 35"	0,2			166	1,05			
2800	vee2156200	215620	**Põrstõ järv**	Põrste järv, Puustusjärv	L	Misso v, Põrstõ k Vastseliina v, Viitka k	27° 20' 11"	57° 39' 47"	8,9			1533	1,45	SD	5	
2801	vee2156220	215622	Tsässonalump		L	Misso v, Tiastõ k	27° 19' 59"	57° 39' 1"	1,9			936	1,92			
2802	vee2156500	215650	**Toodsi järv**	Tootsi järv	L	Misso v, Kossa k Misso v, Toodsi k	27° 22' 57"	57° 36' 47"	6,6			1063	1,17			
2803	vee2156700	215670	**Pabra järv**	Kossa järv, Bobrova järv, Lidva järv	L	Misso v, Kossa k Misso v, Kriiva k Misso v, Toodsi k	27° 23' 23"	57° 36' 31"	93,1			5559	1,63	SD	5	v: Lidva j (vee1160300)
2804		215680	Kriiva järv	Griva järv	L	Misso v, Kriiva k	27° 21' 26"	57° 35' 53"	0,8			368	1,16			

LISAD

LISA 1

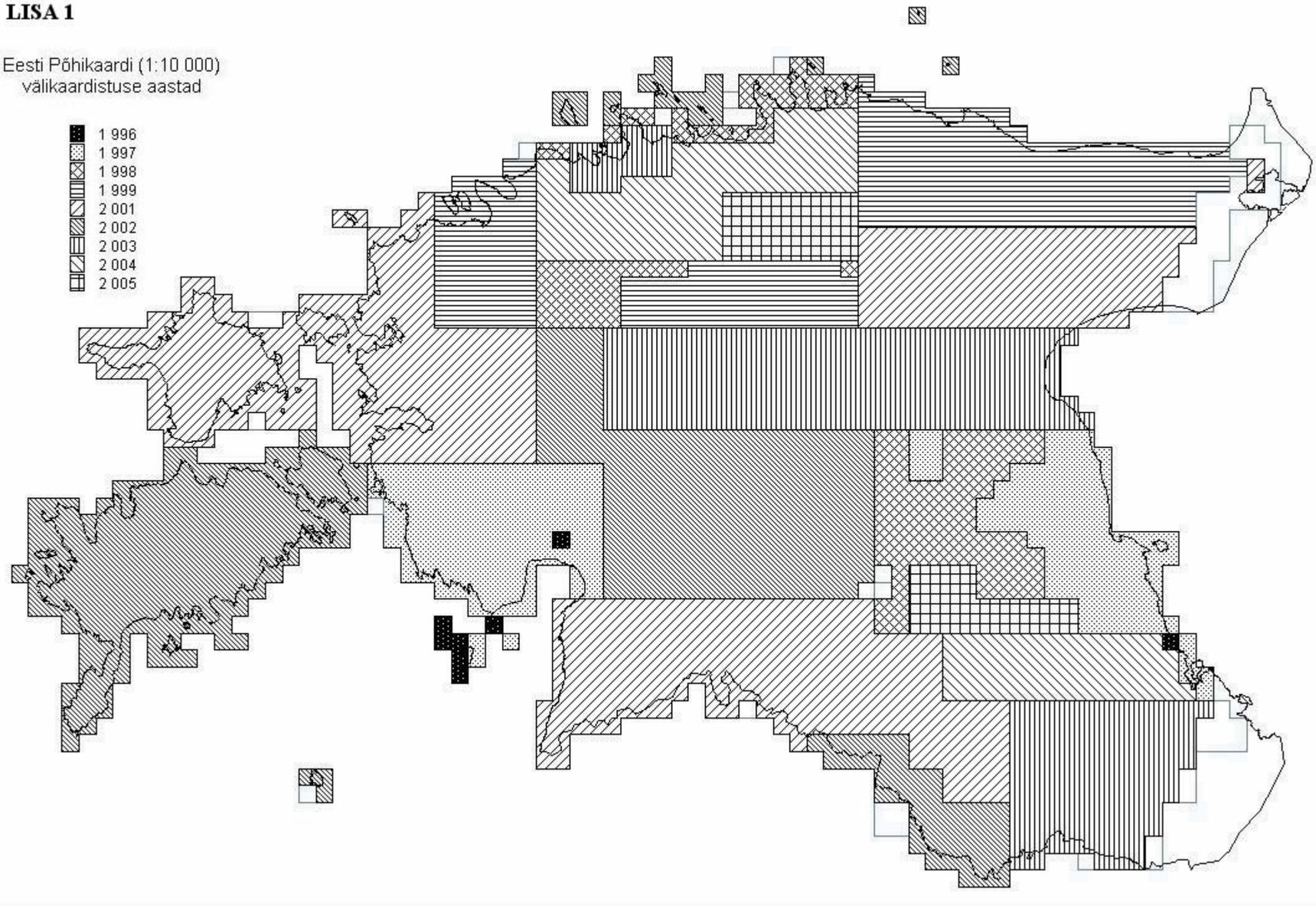

LISA 2. EESTI SUURIMAD JÄRVED

	Jrk.nr	Nimi	Pindala, ha (pindala saartega, ha)
1.	1635	Peipsi järv, koos Lämmijärve ja Pihkva järvega	350887,6 (353757,54)
2.	2361	Võrtsjärv	26901,5 (26928,33)
3.	1251	Narva veehoidla	10226,8 (10686,83)
4.	492	Ülemiste järv	940,9 (941,97)
5.	1609	Saadjärv	724,5
6.	2096	Vagula järv	602,8 (603,24)
7.	248	Suurlaht / Kellamäe laht	531 (536,03)
8.	2383	Veisjärv	481,1
9.	1023	Ermistu järv	456,2 (459,75)
10.	706	Paunküla veehoidla	415,8 (447,08)
11.	249	Mullutu laht	412,7 (415,11)
12.	1552	Kuremaa järv	399,6 (399,68)
13.	181	Karujärv	345,6 (349,87)
14.	441	Kahala järv	345,6
15.	949	Tõhela järv	338,5 (340,13)
16.	2437	Pühajärv	290,7 (298,32)
17.	1256	Eesti SEJ settebassein II	290,6
18.	1525	Endla järv	285,9 (324,39)
19.	1633	Koosa järv	282,7
20.	445	Soodla veehoidla	262,8 (272,84)
21.	1637	Värska laht	257,4 (262,54)
22.	1565	Kaiavere järv	248
23.	2668	Aheru järv / Kandsi järv	232,5
24.	189	Undu laht	226,9 (229,88)
25.	2097	Tamula järv	208,9
26.	2791	Hino järv	207,1 (211,81)
27.	316	Sutlepa meri / Sutlepsjön	203,3 (203,46)
28.	1742	Kalli järv	198,7
29.	504	Raku järv	196,9 (197,85)
30.	912	Lavassaare järv	196 (196,39)
31.	1069	Õisu järv	193,7
32.	145	Harju laht	191,1 (193,22)
33.	1608	Soitsjärv	188,9
34.	654	Veskijärv (Nõva Veskijärv)	184,2 (184,22)
35.	2661	Ähijärv	181,2 (181,44)
36.	1607	Elistvere järv	169,6
37.	1267	Roheline järv	167,4
38.	431	Harku järv	163,3
39.	493	Maardu järv	158,8
40.	1030	Viljandi järv	155,7 (156,84)
41.	1368	Konsu järv	139,2
42.	653	Tänavjärv	138,4
43.	384	Kaisma järv	135,5
44.	1571	Kaiu järv	134,9
45.	474	Klooga järv	133,7 (134,31)
46.	1665	Keeri järv	127,2 (127,27)
47.	1261	Balti SEJ settebassein	122,9
48.	186	Oessaare laht	121,3 (125,75)
49.	130	Koigi järv	114,8 (121,21)
50.	1606	Raigastvere järv	112
51.	31	Kirikulaht	111,2 (115,37)
52.	503	Männiku järv	105,3 (105,65)
53.	1260	Balti SEJ settebassein	101
54.	1615	Lahepera järv	101
55.	2575	Lõõdla järv	98,7 (99,29)
56.	2803	Pabra järv	93,1
57.	1810	Pangodi järv	92,8 (93,23)
58.	126	Järise järv	92,2 (93,09)
59.	1262	Balti SEJ settebassein	90,6
60.	1268	Balti SEJ settebassein	87,8
61.	1155	Ruhijärv	87,5 (87,55)
62.	1743	Leego järv	86,1
63.	250	Vägara laht	84,1
64.	112	Kooru järv	83,8 (84,58)
65.	1697	Karijärv	82,1
66.	1830	Nõuni järv	82
67.	392	Mõisalaht	76,3 (78,34)
68.	2008	Meelva järv	75,4 (76,04)
69.	302	Vööla meri / Bysholmsvike	74,1
70.	391	Kasse laht	72,6 (73,93)
71.	1158	Tündre järv	72
72.	1568	Jõemõisa järv	71,8
73.	2554	Vahtsõkivi järv	69,5 (69,61)
74.	258	Linnulaht	69,2 (69,37)
75.	603	Ohepalu järv	67,9
76.	1918	Valgjärv	65,8 (66,57)
77.	2795	Murati järv	65,8
78.	67	Laialepa laht	65,4
79.	2027	Jõksi järv	64,6
80.	1152	Mäeküla järv	63,6
81.	2785	Pulli järv	63,1
82.	2342	Parika järv	62,7

	Jrk.nr	Nimi	Pindala, ha (pindala saartega, ha)
83.	1213	Uljaste järv	62,2
84.	2702	Kirikumäe järv	62
85.	2530	Restu-Madissõ järv	61,5
86.	1142	Kariste järv	60,9 (61,36)
87.	1463	Kentsi järv	57,9 (58,79)
88.	417	Lohja järv	56
89.	656	Hindaste järv	55,9

	Jrk.nr	Nimi	Pindala, ha (pindala saartega, ha)
90.	1563	Pikkjärv (Kaarepere Pikkjärv)	55,7
91.	476	Läänekarjäär (Rummu Läänekarjäär)	52,4 (52,43)
92.	27	Tihu järv	51,2 (56,23)
93.	2658	Suur Pehmejärv	48,9
94.	1694	Teilma turbatiik	48,8

	Jrk.nr	Nimi	Pindala, ha (pindala saartega, ha)
95.	1164	Käsmu järv	48,5
96.	1687	Teilma turbatiik	48
97.	1971	Saesaare paisjärv	47,2 (47,55)
98.	1996	Leevaku paisjärv	46,6
99.	1275	Balti SEJ settebassein	46,3
100.	670	Ruila järv	46,2 (46,79)

LISA 3. SAARTEROHKEIMAD VÄIKEJÄRVED

Jrk. nr	Järv	Saarte arv	Saarte kogupindala, ha	Järve kogupindala (koos saartega), ha	Saarte osakaal järve kogupindalast, %
1525	Endla järv	34	38,49	324,39	11,9
745	Keava raba laugas	24	0,18	2,48	7,3
706	Paunküla veehoidla	21	31,28	447,08	7,0
27	Tihu järv	19	5,03	56,23	8,9
74	Sarapiku järv	16	1,74	41,04	4,2
1023	Ermistu järv	14	3,55	459,75	0,8
954	Võlla raba laugas	14	0,39	10,19	3,8
1463	Kentsi järv	12	0,89	58,79	1,5
2542	Kanarikumäe järv	11	0,57	32,57	1,8
1168	Laukasoo laugas	10	0,75	3,95	19,0
112	Kooru järv	9	0,78	84,58	0,9

Jrk. nr	Järv	Saarte arv	Saarte kogupindala, ha	Järve kogupindala (koos saartega), ha	Saarte osakaal järve kogupindalast, %
2283	Vaskna järv	9	5,94	43,04	13,8
792	Kõrgemäe raba laugas	9	0,09	1,39	6,5
495	nimetu tehisjärv	9	1,02	39,32	2,6
544	Vaskjala veehoidla	8	1,39	31,89	4,4
904	Urita raba laugas	8	0,1	1,5	6,7
720	Porkuni järv	8	1,31	45,91	2,9
846	Raudtee karjäär	8	1,25	12,35	10,1
392	Mõisalaht	8	2,04	78,34	2,6
462	Umbjärv (Suursoo Umbjärv)	8	0,18	2,58	7,0

JÄRVEDE TÄHESTIKULINE LOEND

Aabra järv 2699
Aabri järv 2699
Aakre Saeveski paisjärv 2407
Aalupi järv 2047
Aardla järv 1709
Aardla poldri järv 1798
Aardla poldri veehoidla 1710, 1711, 1712, 1713, 1714, 1715
Aasa paisjärv 944
Aaspere tiik 1183
Aastajärv 44
Aastejärv 44
Aavoja veehoidla 447
Abajaloik 163
Abissaare karjäär 1906
Abja paisjärv 751
Adra paisjärv 1628
Adriska järv 214
Aegviidu Ahvenjärv 633
Aegviidu Sisalikujärv 632
Aegviidu Vahejärv 629
Aela järv 786
Aeli järv 786
Aeljärv 786
Aeng 198
Aenga laht 198
Agali järv 1717
Agusalu järv 1430
Agusalu Suurjärv 1430
Aherjärv 2668
Aheru Haugjärv 2673
Aheru järv 2668
Aheru Mudajärv 2669
Aheru Mustjärv 2669
Aheru Raudjärv 2674
Ahijärv 1747, 1937, 2230, 2661
Ahijärv (Lääniste Ahijärv) 1747
Ahijärv (Piigandi Ahijärv) 1937
Ahijärv (Sossi Ahijärv) 2230
Ahimäe karjäär 1131
Ahitse järv 2688
Ahitsejärv 2688
Ahitsõ järv 2688
Ahja Keskmine järv 1801
Ahja tiigid 1800, 1801
Ahnejärv 1341
Ahnejärv (Kurtna Ahnejärv) 1341
Ahnejärve 1358
Ahnõjärv 2656
Ahnõjärv (Karula Ahnõjärv) 2656
Ahtriskeloik 214
Ahula karjäär 715
Ahunajärv 1852
Ahvenajärv 633, 1341, 1852
Ahvenajärv (Nelijärve Ahvenajärv) 633
Ahvenjärv 1359, 1841
Ahvenjärv (Kurtna Ahvenjärv) 1359
Ahvenjärv (Päidla Ahvenjärv) 1841
Aiaste Albre järv 1935
Aiaste Tallilomp 1934
Aidu järv 1077
Aidu karjääri settebassein 1216, 1217, 1218
Aidu karjääri settebassein I 1216
Aidu karjääri settebassein II 1217
Aidu karjääri settebassein IV 1218
Aidu tehisjärv 1458
Aidu veehoidla 1458
Aine paisjärv 1153
Ainejärv 1153
Ainja järv 1153
Ainja paisjärv 1153
Ainja Sinejärv 1154
Ainja Sinijärv 1154
Ajajärv 997
Akali järv 1717
Akkali järv 1717
Aknajärv 1335, 1534
Akste järv 1968
Aladi 1 2543
Aladi 3 2567
Aladi 4 2568
Aladi 5 2558
Aladi 6 2559
Aladi tiik 2566
Alajõe paisjärv 1751
Alajärv 1884, 2062, 2262, 2690
Alajärv (Maaritsa Alajärv) 1884
Alajärv (Saaluse Alajärv) 2262
Alajärv (Viitina Alajärv) 2690
Alajärv (Väimela Alajärv) 2062
Alakonnu järv 2653
Alakonu järv 2653
Alakunnu järv 2653
Alakäraku järv 2216
Ala-Mahtja järv 2698
Alapea järv 2047
Alapika järv 1912
Alapikä järv 1912
Ala-Puide järv 2328
Alasjärv 2295
Alastvere veehoidla 1546
Alasulg 2285
Alasulg (Trolla Alasulg) 2285
Alatiik 2562
Alatiik (Lakõssuu Alatiik) 2562
Alatsi järv 1157
Alatskivi järv 1588
Alatskivi Kaanjärv 1587
Alatskivi Mustjärv 1582
Alatskivi paisjärv 1588
Ala-Vadsa lump 2178
Alavere järv 2110
Alavere tiigid 547
Alaveski järv 2220, 2631, 2728
Alaveski järv (Küti Alaveski järv) 2220
Alaveski järv (Saru Alaveski järv) 2728
Alaveski järv (Sänna Alaveski järv) 2631
Albre järv 1935
Albre järv (Aiaste Albre järv) 1935
Albri järv 1449
Albri järv (Navi Albri järv) 1449
Aleksandri järv 2052
Alesti järv 680
Alesti karjäärijärv 680
Aleti järv 759
Aleti paisjärv 759
Alevijärv 1863

Aljava abajas 63
Allastvere veehoidla 1546
Allikajärv 360, 613, 637, 787
Allikajärv (Jäneda Allikajärv) 637
Allikajärv (Laomäe Allikajärv) 360
Allikajärv (Peraküla Allikajärv) 613
Allikajärv (Roosna-Alliku Allikajärv) 787
Allikalaht 9
Allikjärv 613, 1322
Alopi järv 2047
Altja Oandu paisjärv 1444
Altja paisjärv 1444
Altküla paisjärv 920
Alu tiigid 348, 349
Alumati järv 2715
Alumine paisjärv 1435
Alumine paisjärv (Sillamäe Alumine paisjärv) 1435
Aluste kruusakarjäär 811
Alustre-Päärna veehoidla 1032
Ando järv 2264
Ando Palojärv 2264
Andresjärv 2388
Andri järv 2291
Andsu Edejärv 2166
Andsu Perajärv 2165
Andsu Peräjärv 2165
Anne kanal I 1702
Anne kanal II 1703
Annejärv 2115, 2186
Annemõisa paisjärv 1639
Anne-Peetri järv 2115
Annijärv 1832, 2579
Annjärv 2186
Annuse paisjärv 2346
Annõ järv 2115
Annõ järv (Tsolgo Annõ järv) 2115
Ansiauk 169
Ansumäe järv 2252
Antsla Kauksi järv 2312
Antsla Mõtskonna järv 2316
Antsu kalatiik 2540, 2541
Anutakse laugas 675, 675
Ao järv 1486
Ao paisjärv 1616, 1616, 1617
Ao veehoidla 1616
Ao veskijärv 1617
Arasoo järv 45
Aravuse järv 1300
Arbi järv 1774
Arbijärv 1774
Ardla järv 1709
Are paisjärv 753
Are veehoidla 753
Arkna paisjärv 1433
Armise järv 1413
Armojärv 2767
Arojärv 1809
Aru paisjärv 1463
Arujärv 1560
Arujärv (Aruküla Arujärv) 1560
Aruküla Arujärv 1560
Aruküla mädajärveke 1560
Arula järv 2429
Arula Perajärv 2429
Arula Peräjärv 2429
Arula Vahejärv 2430
Arula Veskijärv 2431
Arumetsa paisjärv 1104
Aruoja veehoidla 452
Asema järv 1764
Aseri karjäär 1209
Aseri paisjärv 1208
Aseri tiik 1208, 1209
Assi tiik 1148
Asu järv 1754, 2323
Asu järv (Leevijõe Asu järv) 1754
Asu järv (Taagepera Asu järv) 2323
Asu paisjärv 2323
Asuja paisjärv 1015
Augjärv 581
Aukjärv 581
Auksi järv 991

Balti SEJ settebassein 1260, 1261, 1262, 1267, 1268, 1269, 1270, 1271, 1272, 1273, 1274, 1275, 1276, 1277, 1278, 1279
Beresje Umbjärv 2015
Bobrova järv 2803
Bodän 471
Boose Suurjärv 2573
Boose Väikejärv 2570
Bäckesjoen 310
Bysholmsvike 302

Dibö järv 300
Diby järv 300
Dibyträske 300

Edasi järv 389
Edasi järved 389, 390, 875
Edejärv 1951, 2166, 2232
Edejärv (Andsu Edejärv) 2166
Edejärv (Hatiku Edejärv) 1951
Edejärv (Koloreino Edejärv) 2232
Edre järv 2613
Edru Kaanjärv 1513
Eedi lomp 2436
Eensalu paisjärv 1756
Eensalu veehoidla 1756
Eenuse järv 2322
Eerese järv 1556
Eerika tiik 1699
Eesjärv 741, 1196
Eesjärv (Neeruti Eesjärv) 1196
Eesjärv (Tartussaare Eesjärv) 741
Eesti SEJ settebassein I 1282
Eesti SEJ settebassein II 1256
Egeri järv 2453
Ehajärve 2627
Eiche paisjärv 2632
Eidapere järv 818
Eidu järv 2423
Eipre paisjärv 788
Eistvere järv 758
Eistvere paisjärv 758
EKSEKO tiigid 1038, 1039
Elistvere järv 1607
Elsejärv 582
Elsi järv 582
Elujärv 1133
Elva järv 1773
Elva paisjärv 1776
Elva Väikejärv 1774
Emajärv 2487
Emmasaare Haugjärv 580
Emmusaare järv 580
Endla järv 1525
Endla raba laugas 1527, 1529, 1531, 1532

Endla Sinijärv 1523
Endla Suurlaugas 1526, 1527
Endu laht 46
Endulaht 46
Engi tiik 934
Engli järv 2308
Ennuse järv 2322
Erala paisjärv 1625
Erastvere järv 2032
Erastvere Linajärv 2039
Erepere Suurjärv 395
Eresi järv 1556
Ermeli lump 2532
Ermistu järv 1023
Erne järv 1969
Ersava järv 2150
Esimene Kaanjärv 579
Essemäe järv 2725, 2726
Essemäe järveke 2726
Essemäe Linnajärv 2725
Essu järv 1185
Essu tiik 1185
Estonia järv 289
Estonia paisjärv 289

Flyvae 616

Griva järv 2804
Güddnäs 306

Haabsaare järv 2006
Haabsaarõ järved 2006, 2007
Haage järv 1651
Haage paisjärv 1651
Haanja järv 2756
Haanja Kõverjärv 2207
Haaslava kalatiigid 1718, 1719, 1720, 1721, 1722, 1723, 1724, 1725, 1726, 1727, 1728, 1729, 1730, 1731
Haatasoo järv 30
Haavakivi paisjärv 1577
Haavametsa järv 2006
Haavapea Palujärv 2103
Haavapää Palojärv 2103
Haavasoo järv 30
Haiba veehoidla 663
Hainjärv 2756, 2770
Haki lomp 1959
Haki lump 2736
Haljala paisjärv 1186
Handle paisjärv 891
Hanija järv 2731
Hanijärv 2233
Hanitiik 1960
Hanni järv 2579
Hannijärv 2579
Hansi lombid 2576, 2577
Harakajärv 574
Harju karjäär 37
Harju laht 145
Harku järv 431
Harku Mõisajärv 487
Hatike Edejärv 1950
Hatike Kogrejärv 1953
Hatike Tagajärv 1951
Hatiko järv 1950, 1951
Hatiku Edejärv 1951
Hatiku järv 1950, 1951
Hatiku Kogrõjärv 1953
Hatiku Tagajärv 1950
Hatsike järv 2044
Hatsikõ järv 2044
Haugjärv 580, 1354, 2673
Haugjärv (Aheru Haugjärv) 2673
Haugjärv (Kurtna Haugjärv) 1354
Haugjärv (Ämmassaare Haugjärv) 580
Hauka järv 1875
Haukajärv 1875
Havijärv 1354
Heimtali tehisjärv 897
Heinasoo järved 1416, 1417, 1418, 1419
Heinjärv 1943
Hellenurme järv 1838
Hellenurme Käpajärv 1836
Hellenurme Linajärv 1837
Hellenurme paisjärv 1838
Helmjärv 2109, 2110
Hendrikhansu järv 749
Hendrikhansu paisjärv 749
Henno järv 2791
Henno-Pugula järv 2791
Herrmani lomp 1901
Hertsemaa silm 318
Hiiessoo Suurlaugas 1221
Hiieveski paisjärv 708
Hiieveski paisjärv (Hiieveski veehoidla) 708
Hiieveski veehoidla 708
Hilba järv 1957
Hilibiniidü järv 2148
Hilläkeste järv 1488
Himmaste turbatiik 1987
Hindaste järv 656
Hinni järv 2517
Hino järv 2791
Hino järv Pugula järv 2791
Hino Mustjärv 2794
Hintsu järv 1052
Hirmu järv 2255
Hodijärv 2183
Hola lump 2092
Holdre Vanaveski järv 2319
Holstre järv 2371
Holstre Kullijärv 2372
Holstre Linajärv 2369
Holstre Linajärv (Linaäärme järv) 2369
Holstre Mustjärv 2370
Holstre Mustjärv (Liivausse järv) 2370
Holvandi Kiisajärv 1989
Holvandi Kivijärv 1991, 1991
Hommiku paisjärv 936
Hoovi järv 2659
Hopi järv 24
Horoski järv 2274
Hottejärv 2168
Hummuli Järve järv 2490
Hummuli keskuse veehoidla 2478
Hundi veehoidla 1626, 1627
Hundiaugu paisjärv 289
Hundisaare järv 844
Hundissaare järv 844
Hurmi järv 1964, 1965
Hutita veskijärv 1638
Härgesoo tiik 671
Härjanurme järv 1665
Härjanurme kalatiigid 1595, 1596, 1597, 1598, 1599, 1600
Härjanurme paisjärv 1591
Härjanurme veskijärv 1591
Härjäsilm 2676

Härmesi järv 1023
Härmä tiik 1805
Härmäjärv 2767
Häälijärv 2270
Hülgevõsu lomp 1922
Hüüdra järv 2051
Hüüdre järv 2051

Idakarjäär 475
Idakarjäär (Rummu Idakarjäär) 475
Ida-Pikklaug 677
Idina järv 2790
Idinä järv 2790
Iduste järv 1882
Igevere paisjärv 1787
Ihamaru Kogrejärv 1955
Ihamaru Palojärv 1954
Ihamaru Palujärv 1954
Iheruse järv 2520
Iidva raba laugas 832
Ikepera järv 2381
Ikeperä järv 2381
Ikujärv 2708
Illi järv 1775
Illi Suur-Umbjärv 1813
Illi Umbjärv 1813
Illi veskijärv 1497
Illi Väike Umbjärv 1814
Illi Väike-Umbjärv 1814
Ilmatsalu kalatiigid 1667, 1668, 1669, 1670, 1671, 1672, 1673, 1674, 1675
Ilmatsalu paisjärv 1652
Ilmjärv 1564, 2582
Imastu allikas 642
Imastu järv 642
Imatu järv 1415
Immakjärv 2783
Immaku järv 2783
Immatu järv 1415
Imsi järv 804
Imukvere tiik 1512
In hamne 284
Inahamne 284
Indaste järv 656
Inni järv 2517
Irda lomp 1889
Isakõnnu järv 385, 386, 387
Isana järv 1238
Isanda järv 1238
Isandajärv 1238
Isinovski tiigid 2589, 2590
Issaku järv 1792
Issaku paisjärv 1792
Ivaste Pikkjärv 1893
Ivaste Savijärv 1892

Jaagarahu järv 82
Jaagarahu karjäär 84
Jaagu järv 732
Jaagusuu lomp 2601
Jaala järv 1339
Jaandi järv 274
Jaanekjärv 1948
Jaani järv 2161
Jaanijärv 2166
Jaanimäe tiik 2559
Jaanipeebu järv 2205
Jaanisaare järv 2772
Jaanisjärv 2772
Jaanissaarõ järv 2772
Jaanuse järv 2422
Jaanuse paisjärv 895
Jaanusjärv 2231
Jaaska järv 1944, 2584
Jahajärv 110
Jala järv 1339
Jalametsa järv 836
Jalase järv 343
Janokjärv 1948
Janutjärv 1948
Jaska järv 812, 2584
Jaska järv (Karula Jaska järv) 2584
Jaska järv (Olustvere Jaska järv) 812
Jaska paisjärv 812
Jaugamõisa järv 2314
Jauni järv 116
Jeruski lomp 1936
Jessu järv 1185
Joosu Savijärv 2151
Juba järv 2155
Jubu järv 2155, 2693
Jugu järv 2693
Juhani lomp 1867
Juhaniniidü lump 2706
Juhkajärv 2218
Juksi järv 2452
Junkrulaht 67
Juprijärv 1287
Juraski tiigid 2269
Jursa järv 1879
Jussi järv 2653
Jussi Kõverjärv 568
Jussi Linajärv 566
Jussi Mustjärv 565
Jussi Pikkjärv 567
Jussi Suurjärv 576
Jussi Väinjärv 564
Jussoni lomp 1917
Juta järv 1618
Juusa järv 2442
Jõemõisa järv 1568
Jõemõisa Papijärv 1569
Jõemõisa Särgjärv 1570
Jõepera karjäär 1806
Jõepere järv 1284
Jõgari järv 2545
Jõgeva paisjärv 1453
Jõgeva veskijärv 1453
Jõksi järv 2027
Jõku paisjärv 2325
Jõnni järv 1763
Jõrõssuu järv 2123
Jõuga Liivjärv 1412
Jõuga Linajärv 1410
Jõuga Pesujärv 1411
Jõugu järv 1410, 1411, 1412
Jõõpre veehoidla 756
Jämedasarve järv 1524
Jändja paisjärv 1049
Jäneda Allikajärv 637
Jäneda Kalijärv 639
Jäneda mõisa tiigid 637
Jäneda paisjärv 636
Jäneda Veskijärv 636
Jänesse järv 2523
Jänise järv 2523
Jänukjärv 1948
Järaniku järv 1771
Järise järv 126
Järlepa järv 687

Järsi järv 1466
Järumetsa järv 181
Järva-Jaani järv 839
Järve järv 267, 1859, 2490
Järve järv (Hummuli Järve järv) 2490
Järveküla järv 50, 51, 52, 53
Järveküla järved 50, 51, 52, 53
Järvekülä järv 2696
Järvekülä järv (Viitina Järvekülä järv) 2696
Järvemetsa järv 181
Järvemäe järv 2298
Järveoja järv 2298
Järveots 1461, 2013
Järveots (Kambja Järveots) 1461
Järveots (Saareküla Järveots) 2013
Järveotsa järv 731, 1122
Järveotsa järv (Jäärja Järveotsa järv) 1122
Järveotsa järv (Turvaste Järveotsa järv) 731
Järvepera järv 2130
Järvepää järv 2130
Järvere kalatiigid 2067, 2068, 2069, 2070, 2071, 2072, 2073, 2074, 2075, 2076, 2077, 2078, 2079, 2080, 2081, 2082, 2083, 2084, 2085, 2086, 2087, 2088, 2089, 2090
Järveselja järv 1803
Järvesilla järv 736
Järvesoo laugas 1395, 1396
Järvetaga Mustjärv 655
Järvetsa järv 731
Järvi järv 456, 457
Järvi Pikajärv 458
Järvi Pikkjärv 458
Järvi Pikklaugas 460
Järvi Särgjärv 456
Järvots 2599
Järvots (Korijärve Järvots) 2599
Järvselja järv 1803
Jäärja Järveotsa järv 1122
Jääva järv 2475
Jäävä järv 2475
Jürijärv 2276

Kaabna järv 226
Kaadsi Mustjärv 2610
Kaadsijärv 2612
Kaagataja järv 2121
Kaagjärv 2587
Kaagjärve tiik 2588
Kaagu lombid 2241, 2245, 2246
Kaagu tiigid 1758, 2245
Kaali järv 183, 1742
Kaalu paisjärv 1015
Kaalupea laht 238
Kaalupi laht 238
Kaanda järv 109
Kaanjärv 738, 1285, 1483, 1513, 1535, 1587, 1740, 1857
Kaanjärv (Alatskivi Kaanjärv) 1587
Kaanjärv (Edru Kaanjärv) 1513
Kaanjärv (Kägari Kaanjärv) 1740
Kaanjärv (Matsimäe Kaanjärv) 738
Kaanjärv (Nõmme Kaanjärv) 1483
Kaanjärv (Peetsu Kaanjärv) 1535
Kaanjärv (Äidu Kaanjärv) 1857
Kaaramõisa lomp 2716
Kaarasoo järv 1872
Kaarasuu järv 1872
Kaarepere paisjärv 1572
Kaarepere Pikkjärv 1563
Kaarjärv 1285
Kaarküla järv 2654
Kaarlepa järv 1414
Kaarmise järv 182
Kaarna järv 1862
Kaarnajärv 1862, 2154
Kaarnajärv (Nursipalu Kaarnajärv) 2154
Kaarniidü lump 2266
Kaasikjärv 552
Kaasikjärv (Metstoa Kaasikjärv) 552
Kaasjärv 2167
Kaatsi 2. Kogrejärv 2611
Kaatsi järv 2612
Kaatsi Mustjärv 2610
Kaatsjärv 701
Kabala järv 344
Kadajärv 2459
Kadaka järv 679
Kadasoo järv 88
Kadastiku järv 1252, 2488
Kadastiku järv (Narva Kadastiku järv) 1252
Kadja järv 733
Kadrina paisjärv 1195
Kaevandu järv 312
Kahala järv 441
Kahkva järv 2130
Kahkva tiik 2131
Kahrila järv 2181
Kahru järv 2517
Kahvatu laht 899
Kahvatulaht 899
Kaiavere järv 1565
Kaika järv 1735
Kaika Kogrejärv 2647
Kaikjärv 1735
Kaisma järv 384
Kaisma raba laugas 371, 372, 373
Kaisma Suurjärv 384
Kaisma Väikejärv 388
Kaiu järv 1571
Kaivandu järv 2692
Kajakajärv 1821
Kajakajärv (Leigo Kajakajärv) 1821
Kajakalaugas 558
Kajaka-Mustlaugas 559
Kajaka-Pikklaugas 562
Kajaka-Vahelaugas 560
Kajumeri 15
Kakerdaja järv 711
Kakerdaja raba laugas 712
Kakerdi järv 711
Kakerdi raba laugas 712
Kaksiklaugas 677, 678
Kaksjärv 695, 696
Kaku paistiik 2634
Kakõnujärv 2757
Kalajärv 1170, 1835, 1993, 2459
Kalajärv (Nõmmoja Kalajärv) 1170
Kalalomp 1900
Kalatiik nr. 10 2552
Kalatiik nr. 11 2551
Kalatiik nr. 12 2553
Kalatiik nr. 13 2555
Kalatiik nr. 4 2545
Kalatiik nr. 5 2546
Kalatiik nr. 6 2547
Kalatiik nr. 7 2548
Kalatiik nr. 8 2542
Kalatiik nr. 9 2550
Kalda järv 2275

Kalijärv 639, 2128
Kalijärv (Jäneda Kalijärv) 639
Kalijärv (Lasva Kalijärv) 2128
Kalina järv 1310
Kalju paisjärv 1059
Kallase järv 2188
Kallaste järv 2188
Kallastõ järv 2534
Kallastõ järv (Lümatu Kallastõ järv) 2534
Kalle järv 644
Kalle järv (Kalle veski pais) 644
Kalle veski pais 644
Kallete järv 2609
Kalli järv 1742
Kalli Äijärv 1741
Kallijärv 639
Kallina järv 1310
Kallitiik 2187
Kallõtõ järv 2609
Kalmatjärv 1965
Kalme paisjärv 2318
Kalme veskijärv 2318
Kalmejärv 1835
Kalmetjärv 1965
Kalmetu järv 1965
Kaloga järv 2290
Kalporo järv 2175
Kalsoni tiik 1750
Kalvre järv 1079
Kalvre veskijärv 1079
Kamali järv 941
Kamali paisjärv 941
Kamari järv 1602
Kamari paisjärv 1602
Kamari veskijärv 1603
Kamariku karjäär 1485
Kamarusjärv 2139
Kambja järv 1782
Kambja Järveots 1461
Kambja paisjärv 1461
Kanajärv 1170
Kanariku järv 2058
Kanariku Verijärv 2058
Kanarikumäe järv 2542
Kanasaare järv 1983
Kanassaare järv 1983
Kandsi järv 2668
Kanepi Palojärv 2031
Kanepi Palujärv 2031
Kanepi Vähkjärv 1941
Kangru järv 1898
Kangruaadu järv 395
Kangrujärv 1899, 2519
Kangrujärv (Krüüdneri Kangrujärv) 1899
Kangrumatsi järv 2354
Kansi järv 2668
Kansijärv 2502
Kantküla Mustjärv 1290
Kapajärv 1881
Kappelkärre 281
Kapstoja lump 2301
Kapstoja veehoidla 2301
Kapulkerre 283
Karala Salujärv 213
Karatsimäe tiik 2249
Karijärv 1697, 2697
Karijärv (Viitina Karijärv) 2697
Karinu kaksikjärv 1536
Karinu Suurjärv 1536
Karinu Väikejärv 1537
Kariste järv 1142
Karisööda järv 1196
Karitsa järv 651
Karitsa paisjärv 651
Karjamaa veehoidla 1541
Karjase järv 310
Karjatse meri 310
Karjatsimeri 310
Karjäär Kadastik-1 1252
Karjäär Kadastik-2 1253
Karksi järv 806, 1136
Karksi paisjärv 806, 1136
Karksi Turva järv 1136
Karksi veehoidla 1137, 1138
Karmise järv 182
Karsna järv 2112
Karu järv 1883
Karujärv 181, 2612
Karula Ahnejärv 2656
Karula Ahnõjärv 2656
Karula Jaska järv 2584
Karula järv 999
Karula Kogrejärv 2605
Karula Linnajärv 2620
Karula paisjärv 2615
Karula Papijärv 2640
Karula Pikkjärv 2585
Karula Raudjärv 2642
Karula Rebasejärv 2643
Karula Ruusmäe järv 2586
Karula Savijärv 2608
Karula Sibulajärv 2645
Karula Sinejärv 2664
Karula Viinakuajärv 2615
Kasaritsa Valgjärv 2161
Kasaritsa Verijärv 2162
Kasaritsa Vähkjärv 2164
Kaselaug 675
Kasemetsa järv 2332
Kasemetsa paisjärv 2332
Kasse laht 391
Kasselaht 391
Kassepa II paisjärv 882
Kassepa järv 882
Kassepa paisjärv 882, 1151
Kassiniidü järv 2239
Kassioro järv 2237
Kassiratta Laane järv 2583
Kassiratta paisjärv 2332, 2518
Kasti lahjuke 187
Kasti rannajärv 187
Kastijärv 1993
Kastjärv 1246, 1992
Kastjärv (Kurtna Kastjärv) 1246
Kastkova Umbjärv 2149
Kastolatsi Kolmjärv 1849
Kastolatsi Äijärv 1854
Kasuli järv 2746
Katai järv 2488
Katra järv 233
Katre laht 233
Katri luht 233
Katuga järv 1972
Kaugjärv 2650
Kauksi järv 1502
Kauksi järv 2312
Kauksi järv (Antsla Kauksi järv) 2312
Kauksi Kivijärv 1502
Kauksi Külajärv 1982
Kauksi Linnajärv 1977

Kauksi paisjärv 1502, 2312
Kaumardi laht 404
Kaunissaare veehoidla 448
Kaurijärv 1518
Kauru järv 2023
Kauru Partsilomp 2581
Kausijärv 2502
Kaussjärv 2202
Kautla järv 703
Kautla Mudajärv 710
Kautla Saarejärv 703
Kautsjärv 2650
Kavadi järv 2263
Kavandi Suurjärv 1881
Kavandi Väikejärv 1879
Kavandu järv 1879
Kavandu Suurjärv 1881
Kavandu Väikejärv 1879
Kavasoo järv 103
Kavati järv 2263
Keava raba laugas 745
Keebi järv 1931, 1936
Keema järv 2679
Keema Kogrõjärv 2580
Keema Ora järv 2680
Keema Orajärv 2680
Keema Suurjärv 2679
Keeri järv 1665
Kehklase järv 2337
Kehklase paisjärv 2337
Kehtna paisjärv 288
Kehtna tiigid 290, 291
Keksine järv 2666
Keldu järv 1903
Kellamehe järv 1863
Kellamäe Keskmine järv 2738
Kellamäe laht 248
Kellamäe Mustjärv 2734
Kellamäe Väike järv 2737
Kellari järv 2288
Kellisaare karjäär 809
Kellissaare karjäär 809
Kelläri järv 2288
Keltu järv 1903
Kemba paisjärv 459
Kenni lomp 1808
Kentsi järv 1463
Kentsi paisjärv 1463
Kepsleti järv 298
Keressaare Umbjärv 1614
Keri järv 1665
Kerita järv 1011
Kerita paisjärv 1011
Kerkomä järv 2702
Kernu järv 640, 673
Kernu järv (Kõrveküla Kernu järv) 640
Kernu Mädajärv 670
Kernu paisjärv 673
Kersleti järv 298
Keskmine järv 28, 1801, 2666
Keskmine järv (Ahja Keskmine järv) 1801
Keskmine järv (Tihu Keskmine järv) 28
Keskmäne Suujärv 2137
Keskmäne Suujärv (Meenikunnu Keskmäne Suujärv) 2137
Keskuse veehoidla 2413
Kibatu järv 2426
Kibena 1. tiik 2410
Kibena 3. tiik 2433
Kibena paistiigid 2410, 2411, 2412, 2433
Kihli karjäär 819
Kihli karjääri järv 819, 820, 821, 822, 823
Kihljärv 1317
Kihmajärv 742
Kihmjärv 742
Kihujärv 2485
Kiidjärv 1970
Kiidjärve paisjärv 1752
Kiidjärve veskijärv 1752
Kiigamäe Mudajärv 1498
Kiisa järv 1989
Kiisajärv 250, 2764
Kiisjärv 2487
Kiiskjärv 2487
Kiisla lomp 1929
Kiisli järv 1576
Kiisli paisjärv 1576
Kiissa järv 402, 403
Kiissa laht 402, 403
Kiivite järv 2651
Kiiviti järv 2651
Kika järv 2747
Kikati järv 2607
Kikepera järv 844
Kikka paisjärv 1653
Kikkajärv 2747
Kikkaoja tiik 2659
Kikre järv 2741
Kikri järv 2741
Kilatu järv 75
Kildu järv 965
Kildu veskijärv 965
Kilingi-Nõmme paisjärv 1084
Kiljatu järv 75
Kiljatu Suurjärv 75
Killatu järv 75
Kille paisjärv 1143
Kiltsi veskijärv 1476
Kingli soo järved 135, 136, 137, 138
Kingsepa järv 2444
Kirbu järv 2296, 2729
Kirbujärv 2774
Kirepi järv 1749
Kirepi paisjärv 1749
Kiresilm 161
Kirgjärv 2521
Kirikujärv 1084
Kirikulaht 31
Kirikumõisa järv 1031
Kirikumõisa tiik 1031
Kirikumäe järv 2702
Kirikumäe Kõrbjärv 2703
Kirikumäe Linajärv 2286
Kirikuviik 353
Kirila veehoidla 878
Kirisilm 161, 164
Kirivalla järv 689
Kirjakjärv 1343
Kirjakujärv 1343, 1356
Kirna järv 673
Kiruvere järv 705
Kisejärv 2764
Kisi järv 2764
Kissa veehoidla 403
Kisõjärv 2764
Kitse järv 1784
Kitse-Aadu tiik 2569
Kitsejärv 1848
Kitseküla järv 1784
Kitseoja veehoidla 1900

Kivijärv 118, 121, 556, 1550, 1642, 1817, 1991
Kivijärv (Holvandi Kivijärv) 1991
Kivijärv (Kodijärve Kivijärv) 1817
Kivijärv (Koitjärve Kivijärv) 556
Kivijärv (Laiuse Kivijärv) 1550
Kivijärv (Osula Kivijärv) 1642
Kivijärv (Rahtla Kivijärv) 121
Kivijärve soo järv 1551
Kiviloo paisjärv 546
Kivilöövi paisjärv 1016
Kiviotsa järv 1502
Kivisilla Linajärv 626
Kivitu järv 2651
Kivi-Vigala paisjärv 380
Klooga järv 474
Kobela tiigid 2555, 2556, 2557, 2558
Kobruvere paisjärv 1059
Kodesmaa Selja tiik 875
Kodijärv 1817, 1818
Kodijärve Kivijärv 1817
Kodja järv 733
Koese järv 47
Kogerjärv 2066
Kograjärv 1130, 2471
Kogrejärv 1769, 1818, 1896, 1963, 2064, 2471, 2605, 2662, 2665
Kogrejärv (Krüüdneri Kogrejärv) 1896
Kogrejärv (Vellavere Kogrejärv) 1769
Kogri järv 1579
Kogrijärv 1575, 1580
Kogrijärv (Ristimurru Kogrijärv) 1575
Kogrilaht 74
Kogrõjärv 1938, 1953, 2025, 2116, 2193, 2252, 2580, 2597, 2605, 2647, 2662, 2733, 2787
Kogrõjärv (Hatiku Kogrõjärv) 1953
Kogrõjärv (Keema Kogrõjärv) 2580
Kogrõjärv (Koigu Kogrõjärv) 2025
Kogrõjärv (Korijärve Kogrõjärv) 2597
Kogrõjärv (Kuura Kogrõjärv) 2787
Kogrõjärv (Mäe-Tilga Kogrõjärv) 2193
Kogrõjärv (Piigandi Kogrõjärv) 1938
Kogrõjärv (Saaluse Kogrõjärv) 2252
Kogrõjärv (Saarjärve Kogrõjärv) 2647
Kogrõjärv (Timpri Kogrõjärv) 2733
Kogrõjärv (Tohvri Kogrõjärv) 2605
Kogrõjärv (Tsolgo Kogrõjärv) 2116
Kogrõjärv (Ähijärve Kogrõjärv) 2662
Kogõrjärv 2066
Kogõrjärv (Tsopa Kogõrjärv) 2066
Kohila paisjärv 683
Kohtla-Järve settebasseinid 1222, 1223, 1224, 1225, 1226
Koigi järv 130
Koigi Pikkjärv 132
Koigi Pitkjärv 132
Koigi Ümmargune järv 131
Koigu Kogrejärv 2025
Koigu Kogrõjärv 2025
Koigu paisjärv 894
Koiola järv 2056
Koitjärv 554
Koitjärve Kivijärv 556
Koitjärve Pikklaugas 557, 562
Koitjärve raba laugas 557, 561
Kokajärv 2480
Kokemäe järv 2213
Kokora Kaanjärv 1587
Kokora Mustjärv 1582
Kolajärv 1993
Kolepi Mustjärv 2184
Kolga järv 2214
Kolijärv 2741
Koljaku järv 2443
Kolleri karjäär 1911
Kolleri kruusakarjäär 1911
Kolmas järv 29
Kolmas järv (Tihu Kolmas järv) 29
Kolmjärv 1849
Kolmõpinijärv 2269
Kolodsi järv 2256
Koloreino Edejärv 2232, 2232
Kolotsi järv 2256
Kolovere paisjärv 294
Kolski järv 2663
Koltse järv 273
Koltsi järv 273
Kol'u järv 2582
Kolu tiik 833
Kolutse järv 2256
Koluvere järv 294
Koluvere paisjärv 294
Kolviku järv 619
Kommõri järv 1496
Kondi järv 2450
Kondijärv 2450
Konemetsa järv 2646
Konksi järv 2531
Konnajärv 1316
Konnajärv (Kurtna Konnajärv) 1316
Konnalaandus 2700
Konnaland 2229, 2700
Konnaveski paisjärv 1149
Konnumäe järv 2621
Konsa järv 1368, 1464
Konsa paisjärv 1464
Konsu järv 1368
Kontserdijärv 1820
Kontserdijärv (Leigo Kontserdijärv) 1820
Kontso järv 1368
Kontsu järv 1368
Koobassaare järv 2670
Koodi raba laugas 904
Koodu raba laugas 904
Koogi järv 1643
Koogi paisjärv 1643
Kooli paistiik 2387
Koolimaja järv 2000
Koolja järv 2471
Koolma järv 2106
Koonga järv 411
Koopsi järv 2373
Koopsi paisjärv 2373
Kooraste Kõverjärv 2040
Kooraste Kõvvõrjärv 2040
Kooraste Linajärv 2042
Kooraste paisjärv 2046
Kooraste Palujärv 2031
Kooraste Pikkjärv 2036
Kooraste Suurjärv 2045
Koordi järv 800
Koordi veskijärv 2356
Koorküla Linajärv 2469
Koorküla Linaleojärv 2469
Koorküla Mudajärv 2470
Koorküla Piirijärv 2495
Koorküla Valgjärv 2483

Koorküla Veskejärv 2467
Koorküla veskijärv 2467
Kooru järv 112
koos Lämmijärve ja Pihkva järvega 1635
Koosa järv 1633, 2596
Koosa paisjärv 1620, 1749
Kootra järv 1
Kootsaare järv 1
Kootse järv 1
Kootsjärv 701
Kootsra järv 1
Kootsre järv 1
Koplijärv 1072
Koplipee lõugas 226
Kopsu järv 2516
Kopsujärv 2516
Korgõmäe järv 2714
Korgõsaarõ järv 1998
Korgõsilla sulg 2223
Korijärv 2596
Korijärve Järvots 2599
Korijärve Kogrõjärv 2597
Korponi järv 1427
Koruste järv 2400
Koruste Linajärv 2403
Korva karjäär 2504
Korva Raudjärv 2561
Korvi järv 2596
Kose järv 1559, 2690, 2691
Kose paisjärv 729, 1559
Kose veskijärv 729
Koseveski paisjärv 1559
Kosilase järv 2354
Koska tiigid 2549, 2550, 2551, 2552, 2553
Koskla tiigid 2560
Kossa järv 2803
Kostkova Umbjärv 2149
Kotajärv 1972
Kotka järv 419
Kotka paisjärv 419
Kotkaveski paisjärv 419
Kotre laht 233
Kotri laht 233
Kovata järv 1869
Krabi paisjärv 2729
Krabi Veskijärv 2729
Kreo Kalajärv 623
Kreo Linajärv 621
Kreo Väikejärv 624
Kriimani järv 1791
Kriisa tiik 1917, 1935
Kriiva järv 2804
Krokatstaindappen 282
Krooksu järv 2472
Krootuse veehoidla 1960
Kruusaaugu järv 752
Kruusmetsa järv 104, 118
Krüüdneri järv 1898, 1899
Krüüdneri Kangrujärv 1899
Krüüdneri Kogrejärv 1896
Kuajärv 2653
Kuasuu lump 2260
Kubija järv 2157
Kubija paisjärv 2158
Kubija Veskijärv 2159
Kubija Vähajärv 2164
Kubija Vähkjärv 2164
Kubja järv 2157
Kublitsa järv 2156
Kublitsi järv 2156
Kudani järv 306
Kudina järv 1574
Kudina paisjärv 1574
Kugalepa järv 104
Kuhamu järv 2024
Kuigatsi paistiik 2409
Kuigli järv 2654
Kuigli Kogrejärv 2655
Kuikli järv 2654
Kuiksilla järv 2496
Kuimetsa järv 733
Kukejärv 726
Kukemäe järv 2426
Kuklase Kogrejärv 2787
Kuksina järv 1909
Kukulinna järv 1646
Kukulinna paisjärv 1646
Kula järv 1908
Kula tiigid 1908
Kulbi lomp 1925
Kulijärv 2390
Kullamaa järv 286
Kullamaa paisjärv 296
Kullamaa tehisjärv 286
Kulli järv 2372
Kulli paisjärv 2373
Kullijärv 563, 570, 2390
Kulpjärv 1249
Kulu järv 1055
Kunda paisjärv 1397
Kundsa järv 2054
Kungjärv 2602
Kungjärve soo laugas 2603, 2604
Kungla järv 710
Kuningajärv 2442
Kuningvere järv 1583
Kunna järv 2102
Kunnaland 2229, 2700, 2799
Kunnaland (Misso Kunnaland) 2799
Kunnaland (Plaani Kunnaland) 2700
Kunnaland (Sossi Kunnaland) 2229
Kunnjärv 2694
Kura järv 5
Kura laht 5
Kuradijärv 1336
Kurejärv 2406
Kurema järv 1552
Kuremaa järv 1552
Kureoja tiik 1456
Kurepalu järv 1707
Kuresoo laugas 986
Kuressaare linnuse vallikraav 246
Kurevere Roolaht 87
Kurgjärv 2210
Kurgla tiigid 528, 529, 548
Kuritse järv 2544
Kuritse Kogrejärv 2597
Kuritse Veskijärv 2598
Kurkse järv 609
Kurnakese järv 2421
Kurnakse järv 2421
Kurnuvere paisjärv 815
Kurtjärv 2148
Kurtna Ahnejärv 1341
Kurtna Ahvenjärv 1359
Kurtna Haugjärv 1354
Kurtna järv 1337
Kurtna Kastjärv 1246
Kurtna Konnajärv 1316

Kurtna Liivjärv 1247
Kurtna Linajärv 1367
Kurtna Martiska järv 1340
Kurtna Mustjärv 1357, 1357
Kurtna Mätasjärv 1319
Kurtna Nõmme järv 1363
Kurtna Nõmmejärv 1363
Kurtna paisjärv 536
Kurtna Ratasjärv 1320
Kurtna Saarejärv 1364
Kurtna settebassein 1315
Kurtna Suurjärv 1337
Kurtna Särgjärv 1358
Kurtna tiigid 537, 538
Kurtna Valgejärv 1338
Kurtna Väike Linajärv 1366
Kurtne Linajärv 1366
Kuru järv 1607
Kurvitsa järv 2041
Kurvitsa veskijärv 2041
Kurvitse järv 2392
Kutniku järv 704
Kutsika järv 1895
Kutsiku järv 1134, 1135
Kutsiku veehoidla 885
Kutskalomp 2432
Kuuda järv 2191
Kuuleski 2152
Kuulja järv 2471
Kuuljärv 2471
Kuulma järv 2106
Kuulme järv 2106
Kuuni järv 998
Kuura Kogrõjärv 2787
Kuuritsasuut 2723
Kuusiku tiik 2534
Kuusiku veehoidla 346
Kuusiku-Papiaru paisjärv 1748
Kuussaare järv 2677, 2712
Kuussaarõ järv 2677
Kuuste lomp 2505
Kuustiguniidü lump 1489
Kõima raba laugas 913
Kõivamäe lump 2709
Kõiviksuu lomp 1916
Kõlli järv 2440
Kõltsi karjääri järv 833
Kõlu järv 1052
Kõlujärv 1052
Kõngi järv 2340
Kõnnu järv 1401
Kõnnu Pikkjärv 1401
Kõnnu Ümmargune järv 1409
Kõnnujärv 679
Kõomäe järv 2317
Kõovarigu lump 2244
Kõpsi tiik 2634
Kõpu keskuse 2 tiiki 1037
Kõpu paisjärv 1037
Kõpu tiik 1458
Kõpu Vanaveski paisjärv 1035
Kõpu veehoidla 1458
Kõrbjärv 2053, 2199, 2703, 2765, 2774
Kõrbjärv (Kärinä Kõrbjärv) 2774
Kõrbjärv (Pundsu Kõrbjärv) 2703
Kõrbjärv (Rõuge Kõrbjärv) 2199
Kõrbjärv (Tilsi Kõrbjärv) 2053
Kõrdsijärv 2000, 2192
Kõrdsijärv (Partsi Kõrdsijärv) 2000
Kõrdsijärv (Saaluse Kõrdsijärv) 2192
Kõrdsijüri lump 2572
Kõrgejärv 1998
Kõrgemäe raba laugas 792
Kõrgeraba järv 679
Kõrgesoo laugas 376
Kõrgessaare järv 1997, 1998
Kõrkõnijärv 2240
Kõrnumäe turbakarjäär-veehoidla 533
Kõrre lomp 1921
Kõrtsi veehoidla 2360
Kõrtsilaht 87
Kõrtsilaugas 369
Kõrtsisoo järv 247
Kõrveküla järv 640
Kõrveküla Kernu järv 640
Kõrveküla paisjärv 1631
Kõrvenurga Käpajärv 702
Kõrvenurga Soojärv 704
Kõrvi järv 1146
Kõrvõ lomp 2010
Kõssa paisjärv 1036
Kõsti veskijärv 1029
Kõtajärv 1972
Kõvandu Suurjärv 1881
Kõve lõugas 214
Kõvera järv 2143
Kõvera Väikejärv 2141, 2142
Kõvera Väikujärv 2142
Kõveri turbakarjäär 1108
Kõverik 1075
Kõverjärv 568, 1072, 1075, 1181, 1291, 1833, 2109, 2110, 2262
Kõverjärv (Jussi Kõverjärv) 568
Kõverjärv (Pulli Kõverjärv) 1075
Kõverjärv (Põlula Kõverjärv) 1291
Kõverjärv (Päidla Kõverjärv) 1833
Kõverjärv (Vatku Kõverjärv) 1181
Kõvõrjärv 2040, 2110, 2118, 2207, 2537
Kõvõrjärv (Kooraste Kõvõrjärv) 2040
Kõvõrjärv (Leevi Kõvõrjärv) 2110
Kõvõrjärv (Tsiamäe Kõvõrjärv) 2207
Kõvõrjärv (Tsolgo Kõvõrjärv) 2118
Kõvõrjärv (Vana-Antsla Kõvõrjärv) 2537
Kõõvomõtsa järv 1795
Kägari Kaanjärv 1740
Kähri järv 2696
Kändra järv 2788
Kändrä järv 2788
Kängsepa järv 2444
Kängämäe sulg 2250
Käomardi laht 404
Käovaariku tiik 2245
Käpajärv 702, 1836
Käpajärv (Hellenurme Käpajärv) 1836
Käpajärv (Kõrvenurga Käpajärv) 702
Käpämäe järv 2277
Käpämäe land 2278
Käravete järv 713
Käravete paisjärv 713
Kärdu lõugas 102
Kärinä Kõrbjärv 2774
Kärmase tiik 2049
Kärnjärv 1874, 2122
Kärnjärv (Otepää Kärnjärv) 1874
Kärnjärv (Pindi Kärnjärv) 2122
Kärnälaane järv 2518
Kärrslätti järv 298
Kärssläti järv 298
Käru paisjärv 825

Käsmu järv 1164
Kävandu Suurjärv 1881
Kävandu Väikejärv 1879
Käänu karjäär 2788
Kääpa Palojärv 2126
Kääpa Palujärv 2126
Käärike järv 2449
Käärikjärv 2614
Kääriku järv 2449
Käärme laht 189
Kösti järv 1029
Kösti paisjärv 1029
Kösti Veskijärv 1029
Köstrejärv 2641
Köstrijärv 2641
Kötajärv 1972
Köönaauk 32
Kükajärv 1977
Kükä järv 1977
Külajärv 1753, 1766, 1964
Külajärv (Leevijõe Külajärv) 1753
Külajärv (Vellavere Külajärv) 1766
Külimitu järv 2710
Külimitü järv 2705
Külitse paisjärv 1653
Külma järv 2270, 2271
Külmajärv 2106
Külmjärv 1835
Külmlätte lump 1501
Küläjärv 2194, 2297
Küläjärv (Plaani Küläjärv) 2297
Küläjärv (Vällämäe Küläjärv) 2194
Küläoro järv 2268
Künaauk 32
Kündja tiik 2289
Küti Ahijärv 2230
Küti Alaveski järv 2220
Küti järv 1785
Küti Mäeveski järv 2221
Küüdre järv 2315
Küünimetsa Ahnjärv 2646
Küünimetsa järv 2646
Küünimõtsa järv 2646
Küünjärv 2198, 2233

Laadsi järv 2514
Laagna tiigid 1245
Laagri paisjärv 831
Laagustõ soot 2638
Laane järv 2448, 2583
Laane järv (Kassiratta Laane järv) 2583
Laanemaa järv 660
Laanemetsa järv 2482
Laanemetsa Murujärv 2671
Laanemetsa Mustjärv 2712
Laanemetsa Savijärv 2711
Laanemõtsa järv 2482
Laanõperä lump 2037
Laatre järv 2026
Laatre Vanamõisa järv 1144
Laatre Veskijärv 2348
Laatrõjärv 2026
Laeva järv 1465
Laeva paisjärv 1465
Lagesoo järv 2455
Lagesoo laugas 2454
Lahavere järv 1543
Lahe järv 1615
Lahepera järv 1615
Lahmuse järv 919
Lahmuse paisjärv 919
Lahojärv 1975
Lahtjärv 1020, 1021, 1022
Lahujärv 1975
Lahukse järv 160
Lahuksi järv 160
Laialepa laht 67
Laiasaare järv 2652
Laibu laht 99
Laihjärv 2765, 2766
Laijärv 454, 1071
Laijärv (Pühamäe Laijärv) 454
Laiksaare järv 1015
Laisma raba laugas 906
Laitse järv 665
Laitse veehoidla 672
Laiuse Kivijärv 1550
Lajasaare järv 2652
Lajassaarõ järv 2652
Lakesoo laugas 2454
Lakesoo Märdi järv 2455
Lakõssuu Alatiik 2562
Lakõssuu järv 2540
Lalli raba laugas 803
Lalli Suurlaugas 802
Lalli tiik 2660
Lambahanna järv 2018
Lambalaht 8, 10
Lambaniidü lomp 1914
Lambasaba järv 2018
Lamboja veehoidla 1016
Lammaslaht 48
Lammassoo tiik 1716
Lammaste järv 397
Lammastejärv 397
Langendlaugas 1519
Langermaa veehoidla 389, 390, 875
Lannu lomp 1581
Laomäe Allikajärv 360
Laomäe laksid 360
Laose järv 1044
Laose Valgejärv 1044
Laose Valgjärv 1044
Laose-Andrese lomp 2504
Larvi järv 659
Lasa järv 2456
Lasnamäe karjäär 523
Lasva järv 2127
Lasva Kalijärv 2128
Latõrna järv 1979
Lauavabriku soodid 2724
Laudissalu järv 569
Lauga järv 2111
Laugasjärv 1341
Laukasoo laugas 1165, 1166, 1167, 1168
Laukasoo Suurlaugas 1165
Laukesoo laugas 735
Laustoja lump 2304
Lautri järv 2797
Lavassaare järv 912
Lavassaare turbakarjäär 762, 763, 764, 765, 766, 767, 768, 769, 770, 771, 772, 773, 774, 775, 776, 777, 778, 779, 780, 781, 782, 783, 784, 785
Lavassaare veehoidla 761
Lavatse järv 1738
Lavatsi järv 1738
Lavaõue järv 1738
Laviku järv 1441
Laviku paisjärv 1441

Leebiku paisjärv 2396
Leedla järv 2575
Leego järv 1743
Leegu järv 1743
Leeli paisjärv 884
Leevaku paisjärv 1996
Leevati järv 2134
Leevi Kõvvõrjärv 2110
Leevi Mustjärv 2107
Leevi paisjärv 1016, 1760
Leevi veskijärv 1760
Leevi Viinakuajärv 2108
Leevijõe Asu järv 1754
Leevijõe Külajärv 1753
Leevijõe Veskijärv 1755
Leeväti järv 2134
Lehmalaht 97
Lehtma järv 4
Lehtma Suurjärv 4
Lehtse turbakarjäär 587, 588, 589, 590, 591, 592, 594, 595, 596, 597, 598, 599, 600
Lehu tiik 405
Leigo Kajakajärv 1821
Leigo Kontserdijärv 1820
Leigo Maanteejärv 1824
Leigo Postkastijärv 1822
Leigo Vanajärv 1823
Lelle raba laugas 370, 805
Lemküla järv 724
Lemmküla järv 724
Lendri järv 2448
Leoski järv 2282
Lepaauk 608
Lepajõe auk 608
Lepaveski paisjärv 2386
Leppsilla Mustjärv 571
Leppsilla Sillaotsa järv 573
Leppsilla Ännijärv 571
Leva järv 689
Lidva järv 2803
Lihlhamne 283
Lihlträske 469
Lihl-träske 469
Lihlviki 470
Lihl-viki 470
Liinajärv 2035
Liinamäe lump 2179
Liinjärv 2204
Liinu järv 2035
Liinujärv 2035
Liisagu järv 104
Liise järv 2311
Liitesaarõ lomp 1636
Liivajärv 1247, 2749
Liivajärv (Paganamaa Liivajärv) 2749
Liivakandi järv 493, 2334
Liivakese järv 2484
Liivakse järv 2484
Liivaku järv 2334
Liivamäe karjääri järv 828, 829, 830
Liivausse järv 2370
Liivi järv 295
Liivi paisjärv 295
Liivjärv 550, 1247, 1412
Liivjärv (Jõuga Liivjärv) 1412
Liivjärv (Kurtna Liivjärv) 1247
Liivoja veehoidla 1544
Likõlaanõ karjäär 2113
Lilla hamne 283
Lillasmäe järv 545
Lilli järv 881
Lilli paisjärv 881
Lillo järv 1943
Lillu järv 1943
Lilu järv 1943
Limu järv 541
Linaauk 228
Linajärv 120, 453, 550, 566, 621, 626, 627, 635, 1169, 1171, 1367, 1410, 1534, 1837, 2042, 2403
Linajärv (Hellenurme Linajärv) 1837
Linajärv (Jussi Linajärv) 566
Linajärv (Jõuga Linajärv) 1410
Linajärv (Kivisilla Linajärv) 626
Linajärv (Kooraste Linajärv) 2042
Linajärv (Koruste Linajärv) 2403
Linajärv (Kreo Linajärv) 621
Linajärv (Kurtna Linajärv) 1367
Linajärv (Metstoa Linajärv) 550
Linajärv (Nelijärve Linajärv) 635
Linajärv (Nõmmoja Linajärv) 1169
Linajärv (Orgi Linajärv) 627
Linajärv (Viitna Linajärv) 1171
Linajärved 1520, 1521
Linaleo järv 633, 2126
Linaleoauk 358
Linaleojärv 314, 1479, 2469
Linaleojärv (Koorküla Linaleojärv) 2469
Linaleojärv (Äntu Linaleojärv) 1479
Linaleotse järv 2469
Linaäärme järv 2369
Linda kolhoosi kalatiigid 2540, 2541
Lindi kalatiik 911
Lindjärv 700
Lindulaht 238
Linnajärv 1973, 2620, 2725
Linnajärv (Essemäe Linnajärv) 2725
Linnajärv (Karula Linnajärv) 2620
Linnajärv (Mooste Linnajärv) 1973
Linnaküla paisjärv 2324
Linnamäe paisjärv 648
Linnamäe veehoidla 648
Linnasjärv 2286
Linnaveske järv 807
Linnaveski paisjärv 807
Linnulaht 258
Linnusaare raba laugas 1517
Linnutare paisjärv 886
Linnõjärv 2039
Linsi järv 2480
Linsänketräske 314
Listaku Soojärv 2124
Listaku Suujärv 2124
Lohja järv 417
Lohu paisjärv 681
Lohujärv 1071, 1975
Loisu järv 1139
Loksa tiigid 421, 422, 423, 424, 425
Loku veehoidla 1651
Lokuta paisjärv 827
Loo paistiik 442, 443
Loobu järv 1361
Loobu paisjärv 1361
Loodevahe laht 277
Loodi järv 1849
Loodi Suurjärv 1077
Loosalu järv 790
Loosisuu turbalombid 2224
Loosu järv 2063, 2479

Lootsina Pikkjärv 1802
Lootvina Pikkjärv 1802
Lootvina Särgjärv 1796
Lootvina Tsõõrikjärv 1796
Lossi järv 1134
Lossijärv 1180, 2459
Luassoo järv 2574
Lubjaahujärv 2022
Lubjaauk 159
Lubjajärv 2022
Luhasoo järv 2574
Luhassuu järv 2574
Luhasuu Mustjärv 2734
Luhde järv 2700
Luhte järv 1757
Luhte paisjärv 1757
Luhtõ paisjärv 1757
Luidja järv 19
Luiga järv 2529, 2530
Luiga lump 2289
Luikjärv 2765
Luiste paisjärv 352
Luke Vanajärv 1783
Lundi paisjärv 649
Lungu paisjärv 826
Lusikajärv 1250
Lusthoone järv 1197
Lutika järv 1291, 2213
Lutika Pikkjärv 1893
Lutika Savijärv 1892
Lutikajärv 1567
Lutikajärv (Saare Lutikajärv) 1567
Lutsu järv 2441
Lutsu Palojärv 1990
Luua järv 1562
Luukasõ järv 2526
Luukese järv 2526
Luukse järv 2526
Lõhavere järv 928
Lõhavere paisjärv 928
Lõhtsuu järv 2535
Lõilaskme järv 545
Lõilasmaa järv 545
Lõilasmäe järv 545
Lõo järv 2033
Lõokese lomp 1910
Lõpe järv 1019
Lõpe paisjärv 408
Lõuna karjäär 505
Lõuna-Pahijärv 2763
Lõvaski järv 2185
Lõve järv 2460
Lõõdla järv 2575
Lähkrujärv 1071, 1072
Läste raba turbakarjäär 588, 591, 594, 595, 596, 597, 598, 599, 600
Läänekarjäär 476
Läänekarjäär (Rummu Läänekarjäär) 476
Lääne-Pikklaug 678
Lääniste Ahijärv 1747
Löövi paisjärv 1016
Lükardi järv 2446
Lülle laht 100
Lülle veskijärv 2402
Lüllelaht 100
Lümatu Kallastõ järv 2534
Lüübnitsa Umbjärv 2016
Lüügnitse Umbjärv 2016
Lüüsjärv 1859
Maajärv 416
Maalaht 413
Maanteejärv 1824
Maanteejärv (Leigo Maanteejärv) 1824
Maardu järv 493
Maaritsa Alajärv 1884
Maaritsa järv 1891
Maaritsa lombid 1886, 1887, 1888, 1890, 1897
Maaritsa tiik nr.1 1891
Maaritsa tiik nr.2 1889
Maaritsa tiik nr.3 1890
Maaritsa tiik nr.4 1888
Maaritsa tiik nr.5 1887
Maaritsa tiik nr.6 1886
Maavee Abaja 161
Madaljärv 2777
Madissoo tiigid 2563, 2564, 2565
Madsa lomp 2644
Madsa lump 2644
Magari järv 1967
Magari paisjärv 1967
Mahtra Mudajärv 689
Maidla järv 748
Maidla paisjärv 748
Maidla tiigid 381, 382, 383
Mailaht 6
Maiori järv 2744
Majasoo tiik 1855
Majori järv 2744
Maksameri 169
Maksmeri 170, 227
Mallika järv 2276
Mandle järv 891
Marana lump 2029
Mardi järv 2455
Mardihansu järv 723
Mareauk 229
Marguse järv 2435
Marguse veehoidla 2435
Marimetsa raba laugas 339, 340
Marjasoo karjäär 55, 56
Marjassoo turbaaugud 55, 56
Marojärv 2678
Martiska järv 1340, 1428
Martiska järv (Kurtna Martiska järv) 1340
Martiska järv (Puhatu Martiska järv) 1428
Maru järv 2678
Marujärv 2580
Masila soo laugas 734
Massi kruusakarjäär 1116
Massilaht 203
Mazais Baltinz 2742
Matsi järv 1881
Matsi paisjärv 2349
Matsijärv 1881
Matsimäe Kaanjärv 738
Matsimäe Pühajärv 740
Matu lomp 1915
Matu veskijärv 1907
Maurijärv 2739
Medaljärv 2777
Medrina laht 81
Meegomäe Pütäljärv 2163
Meegumäe Pütaljärv 2163
Meelusmaa soo 72
Meelva järv 2008
Meelva paisjärv 2009
Meendrenina laht 81
Meenikunnu Keskmäne Suujärv 2137

Meenikunnu Suur Suujärv 2138
Meeritsa veehoidla 1546
Mehikoorma Umbjärv 1804
Meiste järv 1515
Meleski 2362
Melgumäe järv 2163
Meliküla tiigid 2177, 2178
Mellansjöu 309
Melliste järv 1503
Melliste paisjärv 1503
Menarsvae 309
Meremäe paisjärv 1488
Meremäe Põlgastõ lump 1490
Messe järv 1159
Metsajärv 1159, 1976, 2124
Metsakivi järv 1749
Metsamatsi järv 2381
Metsiku järv 17
Metsküla järv 1976
Metste järv 2101
Metstoa Kaasikjärv 552
Metstoa Linajärv 550
Metstoa Ümarjärv 551
Miiaste järv 1980
Miiaste turbakarjäär 1979
Miiaste turbakarjäärid 1980
Mikeli järv 2780
Mikila järv 2617
Mikile järv 2617
Mikili järv 2617
Mikilä järv 2617
Mikkeli järv 2780
Milimäe tiik 796
Milistvere järv 1052
Millimäe tiik 796
Minnika paisjärv 345
Misso Kergomäe järv 2702
Misso Kunnaland 2799
Misso Palujärv 2779
Misso Saarjärv 2784
Misso Viisjärv 2775
Moe paisjärv 747
Moisekatsi järv 1974
Moldova karjäär 1212
Moora järv 1479
Mooru järv 2271
Mooste järv 1974
Mooste Linnajärv 1973
Muda laht 1811
Mudajärv 180, 553, 710, 1498, 1831, 1993, 2216, 2287, 2355, 2400, 2470, 2611, 2669, 2750
Mudajärv (Aheru Mudajärv) 2669
Mudajärv (Kautla Mudajärv) 710
Mudajärv (Kiigamäe Mudajärv) 1498
Mudajärv (Koorküla Mudajärv) 2470
Mudajärv (Nõmme Mudajärv) 2355
Mudajärv (Paganamaa Mudajärv) 2750
Mudajärv (Plaani Mudajärv) 2216
Mudajärv (Pundsu Mudajärv) 2287
Mudalaht 1811
Mudsina järv 2038
Mugina järv 2038
Muike järv 1443
Muike paisjärv 1443
Mullutu laht 249
Mulva järv 2008
Munaküla järv 2034
Munkülä järv 2034
Muraja lõpp 152
Muraka järv 2335
Muraka paisjärv 2335
Muraka raba laugas 1302, 1303, 1304, 1305, 1306, 1307, 1308
Murati järv 2795
Murikatsi tiik 2387
Murojärv 2271
Murrujärv 1062
Murujärv 2671
Murujärv (Laanemetsa Murujärv) 2671
Mustajärv 2142
Mustanina tiigid 1369, 1371, 1372, 1373, 1374, 1375, 1376, 1377, 1378, 1379, 1380, 1381, 1382, 1383, 1384
Mustina järv 1963
Must-Jaala järv 1342
Mustjärv 565, 571, 575, 610, 655, 698, 699, 730, 1290, 1357, 1582, 1740, 1963, 2091, 2104, 2107, 2117, 2140, 2144, 2375, 2388, 2610, 2712, 2734, 2794
Mustjärv (Hino Mustjärv) 2794
Mustjärv (Jussi Mustjärv) 565
Mustjärv (Kaadsi Mustjärv) 2610
Mustjärv (Kantküla Mustjärv) 1290
Mustjärv (Kokora Mustjärv) 1582
Mustjärv (Kurtna Mustjärv) 1357
Mustjärv (Laanemetsa Mustjärv) 2712
Mustjärv (Leevi Mustjärv) 2107
Mustjärv (Leppsilla Mustjärv) 571
Mustjärv (Luhasuu Mustjärv) 2734
Mustjärv (Nohipalo Mustjärv) 2140
Mustjärv (Orava Mustjärv) 2144
Mustjärv (Paunküla Mustjärv) 698
Mustjärv (Peraküla Mustjärv) 610
Mustjärv (Piigandi Mustjärv) 1963
Mustjärv (Rohussaare Mustjärv) 575
Mustjärv (Timo Mustjärv) 2104
Mustjärv (Tsolgo Mustjärv) 2117
Mustjärv (Turvaste Mustjärv) 730
Mustjärv (Valguta Mustjärv) 2375
Mustjärv (Vedama Mustjärv) 655
Mustjärv (Võrumõisa Mustjärv) 2091
Mustlaugas 559
Mustlaugas (Kajaka-Mustlaugas) 559
Muti järv 1140
Muti karjäär I tiik 848
Muti karjäär II tiik 849
Muti karjäär III tiik 850
Muti tiigid 848, 849, 850
Muti Umbjärv 1141
Mutsina järv 2038
Mutsu järv 2226
Mõdriku järv 1447
Mõdriku paisjärv 1202
Mõdriku Veskijärve allikajärv 1447
Mõisa tiik 2385
Mõisajärv 487, 1023, 1839, 1898, 1974, 1999
Mõisajärv (Harku Mõisajärv) 487
Mõisajärv (Partsi Mõisajärv) 1999
Mõisajärv (Päidla Mõisajärv) 1839
Mõisaküla paisjärv 1455
Mõisalaht 392
Mõksi raba laugas 1120, 1123, 1124, 1125, 1126
Mõksi veskijärv 1604
Mõniste järv 2727
Mõniste paisjärv 2728
Mõntsiküla järv 1938
Mõrdama raba laugas 842, 843

Mõrtsuka järv 1829
Mõtskonna järv 2316
Mõtskonna järv (Antsla Mõtskonna järv) 2316
Mõujärv 2105
Mädajärv 543, 551, 1192, 1211, 1826, 1937, 2350, 2400, 2470
Mädajärv (Patika Mädajärv) 543
Mädajärv (Rõngu Mädajärv) 2400
Mädajärv (Udriku Mädajärv) 1192
Mädajärv (Uljaste Mädajärv) 1211
Mädajärv (Vana-Võidu Mädajärv) 2350
Mädäjärv 1826
Mädäjärv (Saluala Mädäjärv) 1826
Mäejärv 674, 888, 1817, 2060, 2263, 2691, 2696
Mäejärv (Paluküla Mäejärv) 888
Mäejärv (Väimela Mäejärv) 2060
Mäekivi järv 1817
Mäeküla järv 1152
Mäemõisa järv 2485
Mäeotsa järv 1480
Mäe-Puide järv 2327
Mäeräima järv 2713
Mäestjärv 2227
Mäesulg 1448, 2293
Mäesulg (Saaluse Mäesulg) 2293
Mäesulg (Trolla Mäesulg) 1448
Mäetaguse järv 1480
Mäetilga järv 2195
Mäe-Tilga järv 2195
Mäe-Tilga Kogrõjärv 2193
Mäe-Vadsa lump 2177
Mäeveski järv 2221
Mäeveski järv (Küti Mäeveski järv) 2221
Mägede liivakarjäär 622
Mägialonõ järv 2777
Mägialune järv 2774, 2777
Mägipõllu paisjärv 1117
Mägise paisjärv 605
Mäha järv 1873
Mäha järv (Otepää Mäha järv) 1873
Mähkli järv 2617
Mähuste järv 444
Mähä järv 1932
Mähä järv (Valgjärve Mähä järv) 1932
Mäirame järv 2713
Mäiste järv 1515
Mäiste järv (Meiste järv) 1515
Mälitsjärv 1740
Mällo paisjärv 1450
Mällu paisjärv 1450
Mällu veskijärv 1450
Männa tehisjärv 896
Männamaa järv 27
Männamaa karjäär 33
Männikjärv 1522, 1522
Männiku järv 503
Männiku karjäär 503
Männiku lomp 1868
Männiku veehoidla 503
Männiku Väikejärv 491
Männikujärv 1522
Märajärv 2751
Märdi järv 2331, 2455
Märdi järv (Lakesoo Märdi järv) 2455
Märdi järv (Otepää Märdi järv) 2331
Märdi paisjärv 2331
Märi lomp 1876
Märä järv 2751
Mäsajärv 1159
Mäsäjärv 1159
Mätasjärv 728, 1319
Mätasjärv (Kurtna Mätasjärv) 1319
Mätäsniidü lomp 1958
Mäuste järv 444
Määranõmme karjäär 845
Määranõmme tiigid 845, 877
Määrasto raba laugas 2004, 2007
Määräjärv 2172
Määrästü soo laugas 2004, 2005
Määrästü turbatiik 2014
Määsjärv 2229
Määsovitsa järv 2152
Möksi paisjärv 1604
Möksi veskijärv 1604
Möldre londsik 2707
Möldri järv 309
Möldri meri 309
Möldri paisjärv 2538
Möldrimeri 309
Mündi paisjärv 878
Müta järv 1892
Müüri järv 1130
Müürijärv 1130

Naadsaku järv 1132
Naale laht 80
Nabudi järv 1179
Nadasi järv 2219
Naelalaht 80
Naelelaht 80
Naestejärv 133
Naha järv 2020
Naha tiik 2010
Nahajärv 2020
Nahe Mädajärv 582
Nahijärv 2452
Naistejärv 133
Nakamaa järv 360
Nakri järv 2501
Nakrijärv 2501
Naku järv 652, 655
Narva Kadastiku järv 1252
Narva karjääri tiik 1330, 1424
Narva karjääri tiik I 1424
Narva karjääri tiik II 1330
Narva settebasseinid 1255
Narva veehoidla 1251
Nasudi järv 1179
Nåtan 306
Nauska järv 2462
Navajärv 119
Navi Albri järv 1449
Navi järv 2066
Nedrema järv 903
Nedremaa järv 903
Neeruti Eesjärv 1196
Neeruti järv 1194, 1845
Neeruti Orajärv 1194
Neeruti Sinijärv 1198
Neeruti Tagajärv 1197
Neeruti Vahejärv 1848
Nehatu järv 397
Nehatu soo laugas 396, 398, 399, 400, 401
Neitsijärv 2002, 2427
Neitsijärv (Partsi Neitsijärv) 2002
Nelijärve Ahvenajärv 633
Nelijärve Linajärv 635
Nelijärve Sisalikujärv 632

Nelijärve Vahejärv 629
Neoste järv 1909
Nigle järv 2633
Nigu laht 224
Nigula järv 928, 1110
Nigula paisjärv 1653
Nigula raba laugas 1097, 1098, 1099, 1100, 1107
Nigula Vanajärv 1110
Nihu järv 2492
Nihu Mädajärv 2491
Nihujärv 2492
Niidijärv 217
Niiduotsa 2472
Niinsaare järv 1353
Niitvälja tiik 477, 478
Nikerjärv 628
Nimeta silm 161
Nogopalu karjäär 2200
Nogu karjäärilump 2200
Nogupalu karjäär 2200
Nohipalo Mustjärv 2140
Nohipalo Soojärv 2137, 2138
Nohipalo Valgejärv 2136
Nohipalo Valgõjärv 2136
Nohipalojärv 2134
Nohipalu järv 2134
Nohipalu Mustjärv 2140
Nohipalu Soojärv 2137, 2138
Nohipalu Valgejärv 2136
Nonni järv 220
Noodasjärv 2219
Nootjärv 1321
Norra allikajärv 1508
Nuia järv 806
Nurkjärv 1421
Nurme järv 321
Nurme poldri veehoidla I tiik 907
Nurme poldri veehoidla II tiik 908
Nurmse järv 321
Nursi paisjärv 1621
Nursi veskijärv 1621
Nursipalu Kaarnajärv 2154
Nursipalu Varõsjärv 2682
Nuudasjärv 2219
Nuudsaku järv 1132
Nuutre-Kõpu paisjärv 933
Nuutsaku järv 1132
Nõlvasoo järv 385, 386, 387
Nõlvasoo järv (Isakõnnu järv) 386, 387
Nõlvassoo järv 385
Nõmme järv 736, 1363, 1482, 1772
Nõmme järv (Kurtna Nõmme järv) 1363
Nõmme järv (Nõmme Liivajärv) 1482
Nõmme Kaanjärv 1483
Nõmme Liivajärv 1482
Nõmme Mudajärv 2355
Nõmme paisjärv 760, 1084
Nõmme Veskijärv 1772
Nõmme veskijärv 1772
Nõmmeveski paisjärv 1772
Nõmmjärv 736, 1363, 2355
Nõmmküla järv 314
Nõmmküla Linaleojärv 314
Nõmmoja Kalajärv 1170
Nõmmoja Linajärv 1169
Nõnova järv 2129
Nõo Karujärv 1778
Nõo Väike Karujärv 1780
Nõoste järv 1909
Nõuni järv 1830
Nõva Mustjärv 610
Nõva Veskijärv 654
Näkijärv (Päidla Suurjärv 1840
Näkijärv) 1840
Nässmetsa järv 2571, 2572
Nässmetsa paisjärv 2571
Nässmõisa järv 2571
Nätsi raba laugas 952, 955, 956, 957, 958, 959, 960, 961, 962, 963, 964, 966, 967, 968, 969, 970, 971, 972, 973, 974, 975, 976, 977, 978, 979, 980, 981, 982, 983
Nüpli järv 2434

Oandu järv 1444
Obinitsa järv 1487
Obinitsa paisjärv 1487
Obõstõtsukõlus 2588
Odivere tiik 1558
Oe tiigid 2313
Oessaare laht 186
Oha järv 2065
Ohakvere veehoidla 1406
Ohepalu järv 603
Ohepalu Suurjärv 603
Ohtja järv 122
Ojajärv 2619
Ojasaare järv 1789
Ojaäärse paisjärv 1176
Olep-Juusa järv 1864
Oleski lump 1605
Olli järv 1736
Olli paisjärv 1736
Ollikoja järv 2371
Olustvere Jaska järv 812
Omedu kalatiigid 1554, 1555
Ongassaare tiigid 1402, 1403, 1404, 1405
Oogilaht 210
Ooklema järv 77
Ooknapee järv 77
Oolejärv 1557
Oostejärv 219
Ora järv 2680
Ora järv (Keema Ora järv) 2680
Orajärv 1194
Orajärv (Neeruti Orajärv) 1194
Orava järv 2146, 2257
Orava järv (Saaluse Orava järv) 2257
Orava Kõverjärv 2143
Orava Mustjärv 2144
Orava Mõisajärv 2146
Orejärv 2618
Orgi Linajärv 627
Orgjärv 2618
Oroniidü Alalump 2267
Oroniidü lump 2265, 2267
Oru settebasseinid 1233, 1234, 1235, 1236
Oruveski järv 1442
Oruveski paisjärv 1442
Osetsoo järv 1952
Osula Kivijärv 1642
Osula paisjärv 1642
Osõtsuu järv 1952
Ozerka järv 2150
Otepää Kärnjärv 1874
Otepää Mäha järv 1873
Otepää Märdi järv 2331
Otepää Valgjärv 1918
Oti tiik 2049
Otiaru paisjärv 1455

Otiaru veehoidla 1455
Otipeipsi järv 2439
Otitiik 2049
Otsesu järv 1952

Paabo järv 2047
Paabu järv 2047
Paabu lomp 2009
Paadikõrdsi järv 2217
Paadikärusi järv 2217
Paadla laht 234
Paala järv 1070
Paali järv 2225
Paatküla 2460
Paatre järv 665
Paavelka järv 2740
Paavli tiik 2357
Paavõlka järv 2740
Pabra järv 2803
Padaoru paisjärv 1205
Padari paisjärv 1969
Pado järv 2003
Pado Umbjärv 2005
Padojärv 2003
Padu järv 2003
Padura järv 244
Padura loik 244
Padura soo 244
Paekna järv 693
Paekna paisjärv 693
Paganamaa Liivajärv 2749
Paganamaa Mudajärv 2750
Paganamaa Sarapuujärv 2748
Pahapilli järv 46
Pahasenja järv 1422
Pahijärv 2762, 2763
Pahijärv (Lõuna-Pahijärv) 2763
Pahijärv (Põhja-Pahijärv) 2762
Paide tehisjärv 878
Paidra järv 2120
Paijärv 2762
Painküla paisjärv 1454
Paista järv 707
Paistiik nr. 1 2600
Paistiik nr. 2 2601
Paistu järv 1058
Paistu paisjärv 1058
Paiujärv 2548
Pajuauk 260
Pakase järv 583
Pakasjärv 583
Pakasjärve raba laugas 585
Paklajärv 1982
Palalinna järv 1613
Palamuse paisjärv 1561
Palamuse Veskijärv 1573
Palandniidü lump 2261
Palandulump 2251
Palanu järv 2206
Palanujärv 2206
Palasi järv 368, 369, 802
Paliküla järv 1133
Paljassaare raba laugas 743
Palmse tiigid 1172, 1173
Palo tiik 1805
Palojärv 1954, 1990, 2031, 2103, 2126, 2264, 2779
Palojärv (Ando Palojärv) 2264
Palojärv (Haavapää Palojärv) 2103
Palojärv (Ihamaru Palojärv) 1954
Palojärv (Kanepi Palojärv) 2031
Palojärv (Kääpa Palojärv) 2126
Palojärv (Lutsu Palojärv) 1990
Palojärv (Preeksa Palojärv) 2779
Palojüri järv 2732
Palometsa Pikkjärv 2173
Palometsa Vahtsõjärv 2174
Paloveere järv 2264
Palsi järv 2544
Palu järv 1843
Palu paisjärv 1843, 1844
Palu veehoidla 1844
Palujüri järv 2732
Paluküla järv 880, 1133
Paluküla Mäejärv 888
Paluküla Vahejärv 887
Paluoti Tsõõrikjärv 2502
Panga laht 231
Panga luht 231
Panga tarn 231
Pangalaht 230
Pangli Karujärv 1883
Pangodi järv 1810
Panijärv 1318
Pannijärv 1318
Pannjärv 1318
Papijärv 1569, 2640
Papijärv (Jõemõisa Papijärv) 1569
Papijärv (Karula Papijärv) 2640
Papioja järv 994
Papioru tiik 994
Pappjärv 2160
Paralepetsa järv 1478
Pardiaugu tiik 1289
Pardikael 79
Parika järv 2342, 2343
Parika Pühajärv 1003
Parika Väikejärv 1007
Parkali paisjärv 1175
Parmu soot 2720
Partsi järv 1999, 2000
Partsi Kõrdsijärv 2000
Partsi Kõrtsijärv 2000
Partsi Külajärv 1605
Partsi külajärv 2001
Partsi Mõisajärv 1999
Partsi Neitsijärv 2002
Partsi paisjärv 1605
Partsi Saarjärv 2098
Partsilomp 2581
Partsilomp (Kauru Partsilomp) 2581
Patika Mädajärv 543
Patküla järv 2460
Pattina järv 2153
Paukjärv 549, 550
Paunküla linajärv 694
Paunküla Mustjärv 698
Paunküla veehoidla 706
Pautsaare laht 98
Pautsjärv 2665
Pealmine laht 86
Pedaslaugas 555
Pedeja järv 2704
Pedejä järv 2704
Pedejärv 2704
Pedeli esimene paisjärv 2365
Pedeli paisjärv 2365
Pedeli teine paisjärv 2366
Pedjamäe tiik 1758
Pedäjämäe lump 1758

Peeda järv 1880
Peeda paisjärv 1880
Peedu paisjärv 1880
Peenjärv 1231, 1370
Peen-Kirjakjärv 1356
Peen-Kirjakujärv 1356
Peetra järv 2699
Peetrimõisa paisjärv 1000
Peetsu järv 1535
Peetsu Kaanjärv 1535
Pehmejärv 2658
Peipsi järv 1635
Peitlemäe järv 2440
Peku järv 1856
Pekujärv 1857
Pelda järv 813
Pelda paisjärv 813
Pelgu veehoidla 2457
Pelsi järv 2544
Penijärv 1942
Perajärv 2416
Peraküla Allikajärv 613
Peraküla järv 615
Peraküla Mustjärv 610
Peratjärv 2030
Peratsjärv 2030, 2218
Perese järv 2015
Peresi Umbjärv 2015
Peri järv 2100
Perjatsi tiik 1244
Persulaht 207
Peräjärv 2165, 2170, 2196, 2218, 2429, 2667, 2753
Peräjärv (Andsu Peräjärv) 2165
Peräjärv (Arula Peräjärv) 2429
Peräjärv (Plaani Peräjärv) 2218
Peräjärv (Vastse-Roosa Peräjärv) 2753
Peräjärv (Viigjärve Peräjärv) 2170
Peräjärv (Vällämäe Peräjärv) 2196
Peräjärv (Ähijärve Peräjärv) 2667
Perätjärv 2695
Perätsjärv 2030
Pesti järv 85
Pesujärv 1411
Pesujärv (Jõuga Pesujärv) 1411
Petajärv 2466
Pettoja järv 2466
Petäjärv 2466
Pidajärv 2466
Pidula kalatiik 93, 94, 95
Pidula veskitiik 96
Pihelpuu auk 68
Pihelpuuauk 68
Piigandi Ahijärv 1937
Piigandi järv 1939
Piigandi Kogrejärv 1938
Piigandi Kogrõjärv 1938
Piigandi Mustjärv 1963
Piigandi tiik 1940
Piigandi Vähkjärv 1941
Piimakombinaadi tiigid 2093, 2094, 2095
Piipse järv 2295
Piirakajärv 1333
Piiri paisjärv 2347
Piirijõe soot 2513
Piirijärv 1977, 2264, 2495
Piirijärv (Koorküla Piirijärv) 2495
Piirimäe lump 2254
Piiriotsa lombid 2508, 2509, 2510
Piiroja paisjärv 2329
Piisna järv 1231
Piisupi järv 721
Pikaantsu järv 2339
Pika-Antsu paisjärv 2339
Pikahansu 2339
Pikajärv 1928
Pikalombi järv 2148
Pikamäe järv 2001
Pikane järv 615, 616
Pikanina järv 616
Pikareinu lomp 1927
Pikaveski järv 606
Pikaveski paisjärv 606
Pikkana järv 615
Pikkeri järv 2585
Pikkjärv 458, 567, 1075, 1178, 1401, 1563, 1802, 1893, 1928, 2036, 2055, 2119, 2173, 2422, 2585
Pikkjärv (Ivaste Pikkjärv) 1893
Pikkjärv (Jussi Pikkjärv) 567
Pikkjärv (Järvi Pikkjärv) 458
Pikkjärv (Kaarepere Pikkjärv) 1563
Pikkjärv (Karula Pikkjärv) 2585
Pikkjärv (Kooraste Pikkjärv) 2036
Pikkjärv (Kõnnu Pikkjärv) 1401
Pikkjärv (Lootvina Pikkjärv) 1802
Pikkjärv (Palometsa Pikkjärv) 2173
Pikkjärv (Tilsi Pikkjärv) 2055
Pikkjärv (Tsolgo Pikkjärv) 2119
Pikkjärv (Viitna Pikkjärv) 1178
Pikkjärve paisjärv 1572
Pikklaug 677, 678
Pikklaug (Ida-Pikklaug) 677
Pikklaug (Lääne-Pikklaug) 678
Pikklaugas 460, 557, 562
Pikklaugas (Järvi Pikklaugas) 460
Pikklaugas (Kajaka-Pikklaugas) 562
Pikklaugas (Koitjärve Pikklaugas) 557
Pikknurme järv 1592
Pikknurme paisjärv 1592
Pikre järv 2473
Pikri järv 2473, 2474
Pikru paisjärv 2377
Pikä järv 2626
Pikämäe järv 2001
Pikässuu lump 2307
Pilkuse järv 1865
Pilkuse tiigid 1868
Pillapalu järv 558, 559, 560
Pillapalu Kivijärv 556
Pille järv 2114
Pilli järv 652
Pilliliina lomp 2506
Pindi Kärnjärv 2122
Pingu järv 995
Pirgu paisjärv 682
Pirmastu järv 2359
Pirmastu paisjärv 1076
Pisike Kaanda järv 121
Pisike Nihujärv 2494
Pitkjärv 132
Pitkjärv (Koigi Pitkjärv) 132
Pitsalu tiik 915
Plaado järv 2115
Plaani järv 2297
Plaani Kunnaland 2700
Plaani Külajärv 2297
Plaani Küläjärv 2297
Plaani Mudajärv 2216
Plaani Perajärv 2218

Plaani Peräjärv 2218
Plaani Valgejärv 2754
Plaki järv 1986
Plessi järv 1495
Ploomi lump 2028
Plotina järv 2131
Poama järv 19, 20
Poka järv 1737
Poka veehoidla 1949
Poka veskijärv 1949
Poksi järv 2279
Polli veehoidla 881
Pombre karjäär 1054
Poolaka järv 1061
Poolaka paisjärv 1061
Pori järv 1798
Porijärv 1866, 2390
Porkuni järv 720
Pormeistri järv 2627
Pornuse paisjärv 1145
Postilaht 85
Postimäe lomp 1926
Postkastijärv 1822
Postkastijärv (Leigo Postkastijärv) 1822
Potrijärv 1366
Potsepa karjäär 909, 910
Potsepa Saunakarjäär 909
Prandi Allikajärv 837
Prandi allikas 837
Prandi allikas (Prandi Allikajärv) 837
Prandsumõtsa lump 2235
Prangli Jaskajärv 1944
Prangli järv 1883
Prangli Karujärv 1883
Prassi järv 35
Prassi karjäär 36
Preediku järv 605
Preeksa järv 2758
Preeksa Palojärv 2779
Preeksa Palujärv 2779
Preeksa Soojärv 2778
Preeksa Suurjärv 2758
Presnikovi järv 2496
Prest vike 353
Prestviik 353
Priguldi paisjärv 410
Priimetsa 2. Veehoidla 2593
Prilljärved 1520, 1521
Pringi järv 2417
Pringi paisjärv 2417
Prossa järv 1562
Prästvike 353
Pugola järv 2791
Pugu järv 1882
Pugujärv 1882
Puhato järv 1426
Puhatu järv 1426
Puhatu Martiska järv 1428
Puhtaleiva 1612
Puide järv 2326
Puide paisjärv 2326
Puiga järv 2176
Pulga järv 2176
Pulga veehoidla 1776
Pulli järv 2785
Pulli Kõverjärv 1075
Pullijärv 2785
Pumbajärv 506
Pumbuta järv 614
Punajärv 697
Punamäe järv 697
Punane järv 697, 1355
Punapargi paisjärv 939
Punde järv 2529
Punde paisjärv 2529, 2530
Pundi järv 1283
Pundsu järv 2701
Pundsu Kõrbjärv 2703
Pundsu Mudajärv 2287
Punso järv 2701
Punsujärv 2701
Pupastvere järv 1610
Pupastvere Umbjärv 1624, 1624
Pupsi järv 1160
Purde järv 2325
Purde paisjärv 2325
Purdi järv 800
Purgatsi järv 634
Purgi järv 2384
Purila paisjärv 686
Purka järv 2284
Purki järv 2384
Purma abajas 211
Purme abaja 211
Purme abajas 211
Pusa järv 1905
Pustuse järv 2300
Puujala järv 1420
Puujala paisjärv 1118
Puura järv 2523
Puurmani kalatiigid 1590
Puurmani paisjärv 1589
Puustuse järv 2188
Puustusjärv 2188, 2800
Puustuslump 2309
Põdragu järv 71
Põdrametsa järv 2253
Põdramõtsa järv 2253
Põdraoja lombid 1491, 1492, 1493, 1494
Põhjakalda paisjärv 1445
Põhja-Pahijärv 2762
Põhjatu järv 3, 4
Põhtjärv 2389
Põhu järv 2405
Põhu Mädajärv 2404
Põhu veskijärv 2405
Põiklema järv 2440
Põksi veehoidla 1777
Põldalotsõ järv 2273
Põldalune järv 2273
Põldalune laht 194
Põldealune järv 2273
Põldealune laht 194
Põlgaste paisjärv 1966
Põlgastõ lump 1490
Põlgastõ lump (Meremäe Põlgastõ lump) 1490
Põlla järv 2466
Põllikese järv 733
Põlliku järv 733
Põllumaa laht 186
Põlme järv 2515
Põlula alumine järv 1299
Põlula kalakasvatustiigid 1292, 1293, 1294, 1295, 1296, 1297, 1298
Põlula Kõverjärv 1291
Põlva järv 1986
Põlva paisjärv 1986
Põrgujärv 2621, 2684
Põrja järv 2390

Põrmu järv 2064
Põrmujärv 2064
Põrste järv 2800
Põrstõ järv 2800
Põrtusõ tiik 2568
Pädaslaugas 555
Pähni paisjärv 2629
Pähovere järv 928
Päide järv 1434
Päide paisjärv 1434
Päidla Ahvenjärv 1841
Päidla Kõverjärv 1833
Päidla Mõisajärv 1839
Päidla Uibujärv 1832
Päidla Väikejärv 1842
Päidre järv 1064
Pältre järv 2771
Pärdu järv 2419
Pärgi lump 2305
Pärivere paisjärv 753
Pärlijõe veskijärv 2632
Pärnamäe veehoidla 525
Pärnjärv 457
Pärsikivi paisjärv 1586
Pärsti järv 997, 998
Pärsti paisjärv 893
Pärsti Riiska järv 890
Pärsti Valuoja Suurjärv 998
Pärsti Vanamõisa järv 889
Pärsti Veskijärv 997
Pärsti Väikejärv 997
Pärtli järv 2635, 2771
Pätsulaugas 1526
Pätsulaugas (Endla Suurlaugas) 1526
Päästjärv 2416, 2429
Pörja Porijärv 2390
Pöögle 2. paisjärv 884
Pöögle paisjärv 883
Pügare järv 2636
Pügari järv 2636
Pügeri järv 2636
Pühajärv 183, 455, 740, 1003, 1290, 1742, 2437
Pühajärv (Matsimäe Pühajärv) 740
Pühajärv (Parika Pühajärv) 1003
Pühameeste Laijärv 454
Pühameeste Pikkjärv 458
Pühameeste Suurjärv 454
Pühameeste Väikejärv 455
Pühamäe Laijärv 454
Pühamäe Väikejärv 455
Püksijärv 2737
Pülme järv 2515
Püssi paisjärv 1432
Pütaljärv 2163
Pütäljärv 2061, 2163
Pütäljärv (Meegomäe Pütäljärv) 2163

Raadi järv 1698
Raavitsa järv 2595
Rabajärv 620
Rabavere tiik 408
Radijärv 2749
Rae järv 1014
Rae paisjärv 1014
Raguli alumine paisjärv 2624
Raguli ülemine paisjärv 2623
Rahetsema järv 894
Rahetsema paisjärv 894
Rahi tiik 2418
Rahinge järv 1650
Rahinge paisjärv 1650
Rahkjärv 699
Rahtla Kivijärv 121
Rahujärv 1112
Rahumeri 1112
Rahvapargi tiik 1229
Raidla kruusakarjäär 755
Raigastvere järv 1606
Raku järv 504
Rammusaare järv 414, 416
Rammusaare laht 414
Ramsi tehisjärv 1050
Rangela laht 208
Ranna järv 109
Rannakodu järv 23
Rannu paisjärv 2333
Rasina Arujärv 1809
Ratasjärv 727, 1320, 2201
Ratasjärv (Kurtna Ratasjärv) 1320
Ratasjärv (Rõuge Ratasjärv) 2201
Ratassaare järv 741
Ratva järv 1301
Rauba järv 2294
Raubatsi järv 2635
Raudjärv 2561, 2642, 2674, 2699
Raudjärv (Aheru Raudjärv) 2674
Raudjärv (Karula Raudjärv) 2642
Raudjärv (Korva Raudjärv) 2561
Raudna Sinialliku kalatiigid 1051
Raudna tehisjärv 897
Raudoja veehoidla 446
Raudsepa järv 2476, 2477
Raudsepa veehoidla 2451
Raudsepa veskijärv 2451
Raudtee karjäär 846
Rautina 2588
Rautina järv 2587
Rava järv 604
Rava paisjärv 604
Rebase raba turbakarjäärid 586
Rebasejärv 2519
Rebaste järv 2405
Rebäsejärv 2643
Rebäsemäe lomp 1847
Rehujärv 1507
Rehäjärv 1984
Reidle paisjärv 2311
Reinu tiigid 1812
Reinukese järv 2340
Reiu tiik 917
Reo karjäär 185
Reola bassein 1798
Reooja järv 1445
Restu järv 2527
Restu paisjärv 2530
Restu veskijärv 2527
Restu-Madissõ järv 2530
Retsniku järv 2400
Revoja paisjärv 1174
Ridalepa paisjärv 756
Ridamaa järv 50, 51, 52, 53
Rihajärv 1984
Riidjärv 2721
Riisa järv 844
Riisipere järv 661
Riisipere lõpp 1018
Riisipere paisjärv 661
Riiska järv 890, 2458
Riiska järv (Pärsti Riiska järv) 890

Riiska paisjärv 890, 891
Riissali järved 2592, 2593
Riksu järv 266
Riksu laht 266
Rimmi järv 2625
Rimmi veehoidla 2625, 2626
Rindali paisjärv 905
Ristijärv 1905
Ristikerkujärv 1905
Ristikiriku järv 1905
Ristilaiu abaja 199, 202
Ristilaiu abajas 202
Ristimurru Kogrijärv 1575
Ristimuru järv 1575
Ristimuru Kogrijärv 1575
Ristinä luäs 1163
Ristisoo 173
Ristissoo 173
Ristlaiu abajas 199
Rits'ka järv 2796
Ritsu järv 2324
Robitiik 2541
Rodima järv 223
Roela järv 1385
Roela tiik 1385
Rogasi järv 2770
Rogosi järv 2770
Roheline järv 1267, 1477
Rohusaare Mustjärv 575
Rohussaare Mustjärv 575
Roiu järv 1451
Roiu paisjärv 1451
Roksi järv 2472
Rongu raba laugas 1121, 1127, 1128, 1129
Roobe järv 2321
Roobe paisjärv 2321
Roobimaa järv 230
Roobimäe järv 230
Roobioru lump 2686
Roobuka paistiik 539
Roodi järv 1698
Roodsi sulg 2248
Roogense raba laugas 376
Rookse paisjärv 1795
Rooni järv 2461
Roopjärv 2420
Roosna järv 717
Roosna-Alliku Allikajärv 787
Roosna-Alliku kalakasvatustiik 789
Roosna-Alliku Tehisjärv 838
Roosna-Alliku tehisjärv 838
Roosna-Alliku Vanaveski järv 788
Roosna-Alliku veskijärv 788
Rootsiküla järv 320
Ropka järv 1797
Ropka paisjärv 1797
Rubina soo laugas 2395
Ruhijärv 1155
Ruhja järv 1155
Ruila järv 670, 1385
Ruila paisjärv 676
Ruiljärv 670
Rummu Idakarjäär 475
Rummu järv 438
Rummu karjäär 475, 476
Rummu lubjakivimaardla 475, 476
Rummu Läänekarjäär 476
Ruskavere järv 1553
Ruskavere Nõmmejärv 1556
Rutikvere I veehoidla 1548
Rutikvere II veehoidla 1549
Ruusa järv 2026, 2447
Ruusjärv 118, 2586
Ruusmetsa järv 118
Ruusmäe järv 2586, 2770
Ruusmäe järv (Karula Ruusmäe järv) 2586
Ruusmäe Tsirkjärv 2730
Rõhu paisjärv 1708
Rõhu Umbjärv 1507
Rõika järv 2358
Rõikaoja paisjärv 2373, 2374
Rõikjärv 2358
Rõksi järv 2470
Rõngu Mädajärv 2400
Rõuge Kõrbjärv 2199
Rõuge Mõisajärv 2202
Rõuge Ratasjärv 2201
Rõuge Suurjärv 2203
Rõuge Valgjärv 2205
Rõõsa järv 692
Rõõsa tehisjärv 896
Räbi järv 1834
Rägavere paisjärv 1447
Räime järv 2713
Räimekese paisjärv 2340
Räimi järv 2713
Rämsi järv 1657
Rämsi veskijärv 1657
Rängä järv 1877
Rängä lombid 1878
Räpina järv 1622
Räpina paisjärv 1622
Räpina poldri tiik 2011
Räpo järv 2168
Rätsepa järv 502
Rääbise veehoidla 1648
Räägu järv 288
Räägu paisjärv 288
Räägu veskijärv 1640
Rääkjärv 1248
Räästma järv 1365
Räätsma järv 1365
Röamäe järv 799
Rüütle järv 1639
Rüütle paisjärv 1639

Saadjärv 1609
Saagjärv 2428
Saaluse Alajärv 2262
Saaluse järv 2262
Saaluse Kogrejärv 2252
Saaluse Kogrõjärv 2252
Saaluse Kõrdsijärv 2192
Saaluse Kõrtsijärv 2192
Saaluse Mäesulg 2293
Saaluse Orava järv 2257
Saaluse Palojärv 2264
Saanalaht 134
Saantse lõpp 144
Saapasuut 2637
Saara raba laugas 1386
Saarde paisjärv 1084, 1118
Saarde Sillaotsa järv 940
Saardejärv 216
Saare järv 134, 1566
Saare Lutikajärv 1567
Saarejärv 1364
Saarejärv (Kurtna Saarejärv) 1364

Saareküla järv 2012, 2147
Saareküla Järveots 2013
Saarelomp 1920
Saarelomp (Toru Saarelomp) 1920
Saaremõisa järv 316, 1566
Saaremäe järv 2426
Saarepeedi karjäär 2338
Saarepää järv 2147
Saarikuniidü järv 2768
Saarise järv 2782
Saarjärv 1214, 1364, 1566, 2098, 2482, 2784
Saarjärv (Misso Saarjärv) 2784
Saarjärv (Uljaste Saarjärv) 1214
Saarjärve Kogrõjärv 2647
Saarlase allikajärv 2630
Saarlase paisjärv 2630, 2632
Saarlase veskijärv 2630
Saarlase ülemine paisjärv 2632
Saarlasõ veskijärv 2630
Saarõ sulg 2247
Saarõniidü lump 2249
Saarõpää järv 2147
Saastna järv 363
Saatse paisjärv 2153
Sae veskijärv 1452
Saesaare paisjärv 1971
Saeveski järv 1440
Saeveski järv (Vihula Saeveski järv) 1440
Saeveski paisjärv 1440, 1452
Sagadi tiik 1177
Saia järv 1966
Saka järv 78
Saka karjäär 1230
Saka karjääri tiik 1230
Sakala tiigid 1045, 1046
Saksaveske järv 879
Saksaveski paisjärv 879
Saksi järv 643
Saku tiik 513
Saluala Mädäjärv 1826
Salujärv 213, 2698
Salujärv (Karala Salujärv) 213
Salutaguse jäv 651
Salutõnni järv 2403
Samblajärv 1071, 1152
Samblajärv (Viisu Samblajärv) 1071
Sangaste järv 2503
Sangaste lossi tiigid 2498, 2499
Sangaste paisjärv 2497
Sangaste pargi tiigid 2498
Sangaste Soojärv 2512
Sangaste Supeljärv 2500
Sangaste Vastsemõisa järv 2497
Sangaste veskijärv 2497
Sanksaarõ järv 1988
Santse lõpp 144
Sarapiku järv 74
Sarapu järv 2748
Sarapuu järv 2476, 2748
Sarapuujärv 2748
Sarapuujärv (Paganamaa Sarapuujärv) 2748
Sarikuniidü järv 2768
Sarise järv 2782
Saru Alaveski järv 2728
Saudikjärv 2489
Saue keskuse tiik 489
Sauelaht 101
Sauna laht 30
Saunakarjäär 909
Saunakarjäär (Potsepa Saunakarjäär) 909
Saunalaht 30
Saunamäe tiik 798
Savalduma järv 718
Savalduma karstiala 719
Savalduma karstijärv 718
Savastvere järv 1584
Savastvere Mustjärv 1582
Savi järv 2624
Savihoovi järv 2310
Savijärv 213, 1892, 2151, 2608, 2711
Savijärv (Ivaste Savijärv) 1892
Savijärv (Joosu Savijärv) 2151
Savijärv (Karula Savijärv) 2608
Savijärv (Laanemetsa Savijärv) 2711
Savikoja järv 1944
Savikoja paisjärv 1625
Savikoja veehoidla 1625
Savikoti paisjärv 892
Savioja Suur-Soojärv 2778
Savioja Väike-Soojärv 2776
Seapilli järv 697, 698
Sedaljärv 2773
Selgjärv 1803
Seli järv 737
Seli Kaanjärv 740
Seli Pühajärv 738
Seli raba laugas 1400
Seli Suurlaugas 1398
Selisoo Suurlaugas 1398
Selja tiik 847, 875
Selja tiik (Kodesmaa Selja tiik) 875
Seljajärv 1514
Selsi Suujärv 2778
Sendeki järv 285
Sendre järv 285
Sendri järv 285
Sepa järv 287
Sibula järv 2227, 2645
Siiksaare laht 186
Sika järv 2099
Sika lomp 1807
Sika sulg 2793
Sikakurmu tiik 1807
Siksali paisjärv 2793
Sikuti järv 1976
Silgu järv 2524
Silla järv 117
Sillajärv 1840
Sillamäe Alumine paisjärv 1435
Sillamäe alumine paisjärv 1435
Sillamäe keskmine paisjärv 1436
Sillamäe settebasseinid 1240, 1241, 1242, 1243
Sillamäe Ülemine paisjärv 1436
Sillamäe ülemine paisjärv 1438
Sillaotsa järv 573, 940, 1012
Sillaotsa järv (Leppsilla Sillaotsa järv) 573
Sillaotsa järv (Saarde Sillaotsa järv) 940
Sillaotsa järv (Vihi Sillaotsa järv) 1012
Sillaotsa paisjärv 940, 1012
Silla-Suurjärv 1840
Silmi urgad 1161
Simuna lomp 1924
Sinejärv 1154, 2664
Sinejärv (Ainja Sinejärv) 1154
Sinejärv (Karula Sinejärv) 2664
Sinepijärv 2231
Siniallika järv 1047

Sinialliku järv 1047
Sinialliku kalatiigid 1051
Sinialliku kalatiigid (Raudna Sinialliku kalatiigid) 1051
Sinijärv 1198, 1475, 1523
Sinijärv (Endla Sinijärv) 1523
Sinijärv (Neeruti Sinijärv) 1198
Sinijärv (Äntu Sinijärv) 1475
Sinika järv 2021
Sinikaela järv 1956
Sinikahja järv 1956
Sinikajärv 1956
Sinike järv 2021
Sinikejärv 2021
Sinikjärv 2021
Sinilaugas 1533
Sipe järv 1785
Sipelga linajärv 694
Sirgjärv 1632
Sirgu paisjärv 325
Sirkjärv 1632
Sirkuti järv 1976
Sirtsi soo laugas 1388, 1389, 1390, 1391, 1392, 1393, 1394
Sisaliku järv 632
Sisaliku järv (Nelijärve Sisalikujärv) 632
Sisalikujärv 1360
Sitisuu tiik 2546
Snelli tiik 524
Soanse lõpp 144
Soe järv 1979
Soe paisjärv 2379
Soemõisa Linajärv 2721
Soeoru järv 1956
Soeotsa Mustjärv 652
Soitsejärv 1744
Soitsjärv 1608
Sokajärv 78
Sokari Veskijärv 2752
Solda järv 2145
Solova järv 1499
Soobkand 108
Soodajärv 472
Soodi järv 2183
Soodijärv 2183
Soodla veehoidla 445
Soolaht 6
Soolikse järv 2486
Soome järv 1858
Soomejärv 1858
Soomäe järv 2273
Soona tiik 1933
Soonde järv 615
Sooniste karjäär 330
Soontaga järv 2330
Soontaga paisjärv 2330
Sooru järv 2347
Sooru paisjärv 2347
Sooski järv 1430
Sootaga järv 1421
Sopi järv 685
Sopi järvik 684, 685
Soska järv 1430
Sossi Ahijärv 2230
Sossi Kunnaland 2229
Soulaht 6
Stor vike 298
Storträske 312, 468
Stor-träske 468
Subsi järv 2359
Suitsna raba laugas 987, 988
Sulaoja lump 2313
Sulõndu järv 1940
Sumbaku järv 2345
Sumbaku paisjärv 2345
Supeljärv 2500
Supeljärv (Sangaste Supeljärv) 2500
Supilinna tiik 1700
Sur'a järv 1756
Surju järv 1010
Surju paisjärv 1010
Surjupera järv 1009
Surjupera paisjärv 1009
Sutlepa laht 316
Sutlepa meri 316
Sutlepsjön 316
Sutõsaarõ lump 2660
Suujärv 2057, 2124, 2778
Suujärv (Listaku Suujärv) 2124
Suujärv (Selsi Suujärv) 2778
Suujärv (Vana-Koiola Suujärv) 2057
Suukaala järv 2491
Suulätte lump 2300
Suur Asema järv 1764
Suur Haanja järv 2212
Suur Järlepa järv 687
Suur Järvi järv 457
Suur Kaanda järv 112
Suur Kaanjärv 579
Suur Kaevandu järv 312
Suur Kaksjärv 695
Suur Kalajärv 623
Suur Kariste järv 1142
Suur Karujärv 1778
Suur Kasvandulump 2302
Suur Kirjakjärv 1343
Suur Kodijärv 1817
Suur Kogralaht 74
Suur Kongojärv 1368
Suur Kõrbjärv 2243
Suur Kõrve järv 1398
Suur Kõverjärv 397
Suur Linajärv 1367, 1520
Suur Linajärv (Tooma Suur Linajärv) 1520
Suur Marujärv 2678
Suur Mikkeli järv 2780
Suur Mullutu laht 249
Suur Mutijärv 1140
Suur Nõmmejärv 1170
Suur Pakase järv 583
Suur Pedre järv 71
Suur Pehmejärv 2658
Suur Plaksi järv 2689
Suur Pühatu järv 1426
Suur Rauba järv 2194
Suur Saarjärv 2648
Suur Suujärv 2138
Suur Suujärv (Meenikunnu Suur Suujärv) 2138
Suur Tseamäe järv 2207
Suur Udrikjärv 593
Suur Uljaste järv 1213
Suur Umbjärv 1624, 1813
Suur Vetiki järv 1201
Suur Viitina järv 2691
Suur Viitna järv 1178
Suur Väimela järv 2060
Suur-Apja järv 2670
Suur-Boose järv 2573

Suurdemetsa järv 18
Suure-Jaani paisjärv 932
Suure-Kambja järv 1462
Suure-Kambja paisjärv 1462
Suuremetsa raba laugas 1067, 1068
Suuremõisa laht 60
Suuresilma järv 1157
Suuresoo lomp 1923
Suurjärv 4, 576, 593, 623, 1178, 1201, 1337, 1536, 1744, 1840, 2045, 2203, 2297, 2668
Suurjärv (Jussi Suurjärv) 576
Suurjärv (Karinu Suurjärv) 1536
Suurjärv (Kooraste Suurjärv) 2045
Suurjärv (Kurtna Suurjärv) 1337
Suurjärv (Lehtma Suurjärv) 4
Suurjärv (Rõuge Suurjärv) 2203
Suurjärv (Udriku Suurjärv) 593
Suurjärv (Vetiku Suurjärv) 1201
Suur-Kaatsi järv 2612
Suur-Kambja paisjärv 1462
Suur-Keema järv 2679
Suurlaht 248
Suurlaugas 802, 1165, 1221, 1398, 1527
Suurlaugas (Endla Suurlaugas) 1527
Suurlaugas (Hiiessoo Suurlaugas) 1221
Suurlaugas (Lalli Suurlaugas) 802
Suurlaugas (Laukasoo Suurlaugas) 1165
Suurlaugas (Selisoo Suurlaugas) 1398
Suur-Pugola järv 2791
Suursilm 162
Suursoo järv 1988
Suursoo laugas 463, 464, 465
Suursoo Saarjärv 1988
Suursoo turbakarjäär 853, 854, 855, 856, 857, 858, 859, 860, 861, 862, 863, 864, 865, 866, 867, 868, 869, 870, 871, 872
Suursoo Umbjärv 462
Suurtiik 2533
Suurtiik (Uue-Antsla Suurtiik) 2533
Suur-Valmas 171
Svenskbyträske 320
Sõbessoo järv 343
Sõdaalonõ järv 2773
Sõdaalune järv 2773
Sõdaaluse järv 2773
Sõerumäe paisjärv 347
Sõjatamme tiik 2438
Sõmerpalu järv 1641
Sõmerpalu Varesejärv 2682
Sõmerpalu veehoidla 1641
Sõmerpalu veskijärv 1641
Sõmeru järv 1300
Sõrgjärv 1796
Sõtke paisjärv 1438
Säinaauk 107
Sändorträske 285
Sänksaare järv 1988
Sänna Alaveski järv 2631
Sänna Alaveski paisjärv 2631
Säre veehoidla 2311
Särevere paisjärv 1048
Särgjärv 456, 1358, 1359, 1570
Särgjärv (Jõemõisa Särgjärv) 1570
Särgjärv (Järvi Särgjärv) 456
Särgjärv (Kurtna Särgjärv) 1358
Särikjärv 1796
Säärelaht 43
Söödialune järv 2773
Söödijärv 2183
Sügavakatku soon 709
Süllalaht 225
Süsijärv 725
Süväjärv 2169

Taagepera Asu järv 2323
Taagepera järv 2320
Taagepera veskijärv 2320
Tabina järv 2222
Tagajärv 742, 1197, 1950
Tagajärv (Hatiku Tagajärv) 1950
Tagajärv (Neeruti Tagajärv) 1197
Tagajärv (Tartussaare Tagajärv) 742
Tagametsa järv 1064
Tahkri järv 2231
Tahkuna Suurjärv 4
Tahojärv 2141
Taki tiigid 1870, 1871
Tallekese järv 461
Tallekesejärv 461
Tallijärv 1934, 2477
Tallikese järv 2698
Tallilomp 1934
Tallilomp (Aiaste Tallilomp) 1934
Tallima sulg 2180
Talljärv 2479
Taltjärv 2212
Tambre järv 2591
Tamme järv 1732
Tamme Palujärv 1902
Tamme veskipaisjärv 344
Tammejärv 1732
Tammelais 17
Tammemäe järv 505
Tammeveski järv 1057
Tammeveski paisjärv 1057
Tammijärv 218
Tammiku järv 1509, 1732
Tammiku veehoidla 650
Tammiste paisjärv 920
Tammjärv 1732
Tammsaare järv 2190
Tammsaarõ järv 2190
Tammõ lump 2709
Tamula järv 2097
Tani järv 2465
Tanijärv 2394, 2465
Tanni tiik 2543
Tantsu järv 612
Tapu paisjärv 375
Tapusuu lump 2525
Tarakvere paisjärv 1649
Tarbja järv 876
Tarbja paisjärv 876
Tartusaare järv 741
Tartussaare Eesjärv 741
Tartussaare Tagajärv 742
Taru tiigid 1959
Tarupedaja järv 2663
Tarupedäjä järv 2663
Tatra veskijärv 1781
Taugabe järv 73
Taugepää järv 73
Taugepää soo 73
Tedre järv 1894
Teeri järv 220, 223
Tegova järv 2135
Tehisjärv 838
Tehisjärv (Roosna-Alliku Tehisjärv) 838

Tehumardi karjäär 268
Teilma turbatiigid 1678, 1679, 1680, 1681, 1682, 1683, 1684, 1685, 1686, 1687, 1688, 1689, 1690, 1691, 1692, 1693, 1694, 1695, 1696
Telli tiik 2547
Tentalli laht 898
Teorehe järv 363
Teotalli laht 898
Tiglase järv 2308
Tihemetsa paisjärv 938
Tihklase järv 2308
Tihu Esimene järv 27
Tihu järv 27
Tihu Keskmine järv 28
Tihu Kolmas järv 29
Tihu Suurjärv 27
Tihu Teine järv 28
Tihu Väikejärv 28
Tiidu järv 2364, 2786
Tiidu Väikejärv 2786
Tiidujärv 2786
Tiigi järv 69, 70
Tiigijärv 69
Tiisleri land 2759
Tika järv 2775
Tika Viisjärv 2761
Tikepera järv 2381
Tikkjärv 466
Tiklase järv 2308
Tikliste järv 2308
Tiksijärv 2738
Tikste järv 2398
Tikutaja järv 1902
Tilgutaja järv 2739
Tilli järv 2359
Tillijärv 2359
Tilsi Kõrbjärv 2053
Tilsi Pikkjärv 2055
Timo Mustjärv 2104
Timpre Kogrejärv 2733
Timpri Kogrõjärv 2733
Tinapuu järv 2059
Tingo järv 995
Tipilaht 42
Tipina veehoidla 816, 817
Tirbi tamm 159
Tirbi tann 159
Tirbitanni järv 159
Tirgu järv 2598
Tirgu paisjärv 2598
Tiru paisjärv 1147
Toatse järv 612
Tobra alumine veehoidla 1001
Tobra järv 2578
Tobra ülemine veehoidla 1002
Tobrajärv 2578
Tohku järv 73
Tohvri järv 2606
Tohvri Kogrejärv 2605
Tohvri Kogrõjärv 2605
Toku järv 2539, 2571
Toku paisjärv 2364
Tolkjärv 2212
Tolkuse raba laugas 1081, 1082, 1083
Tollari järv 2614
Tolljärv 2479
Tomba karjäär 58
Tondre järv 1158
Toodsi järv 2802
Tooma järv 530
Tooma Linajärved 1520, 1521
Tooma Suur Linajärv 1520
Tooma Väike Linajärv 1521
Toomõ järv 2292
Tootsi järv 1766, 2802
Toovere järv 1842
Topano järv 2019
Torma järv 1647
Torma paisjärv 1647
Tornijärv 2446
Toru lomp 1919
Toru Saarelomp 1920
Trepimäe järv 1866
Trolla Alasulg 2285
Trolla Mäesulg 1448
Trolla paisjärv 1448
Tromsi veehoidla 2100
Trumbipalu Mudajärv 2749
Truuta järv 2018
Träski järv 300
Tseema järv 1861
Tserebi järv 2299
Tserepi järv 2299
Tserepi paisjärv 1500
Tsernajärv 2140
Tsiamäe Kõvvõrjärv 2207
Tsianahajärv 2184
Tsiirjärv 2744
Tsilgutaja järv 2739
Tsilgutaja Väikejärv 2740
Tsimmi järv 2623
Tsimmi paisjärv 2623
Tsirgu paisjärv 1488
Tsirguliina bassein 2506, 2507
Tsirguliina veehoidla 2508, 2509, 2510
Tsirkjärv 1632, 2730
Tsolgo Annõ järv 2115
Tsolgo Kogrõjärv 2116
Tsolgo Kõverjärv 2118
Tsolgo Kõvvõrjärv 2118
Tsolgo Mustjärv 2117
Tsolgo Pikkjärv 2119
Tsooru järv 2622
Tsooru paisjärv 2622
Tsopa järv 2064
Tsopa Kogrejärv 2066
Tsopa Kogõrjärv 2066
Tsuura lomp 2011
Tsõõrikjärv 1796, 2502
Tsõõrikjärv (Lootvina Tsõõrikjärv) 1796
Tsõõrikjärv (Paluoti Tsõõrikjärv) 2502
Tsähkna järv 1947
Tsähkna paisjärv 1947
Tsähknä veskijärv 1947
Tsäpsi järv 2298
Tsässonalump 2801
Tuatse järv 612
Tudra järv 700
Tudre järv 700
Tudu järv 1387
Tudulinna paisjärv 1437
Tuha veskijärv 1578
Tuhalaane paisjärv 1134
Tuhhino tiik 379
Tuhkana järv 49
Tuhkrijärv 2215
Tuhkru järv 2215
Tuhkvitsa veehoidla 1487
Tuisu paisjärv 374

Tuksi järv 615
Tulba järv 2743
Tulbajärv 2743
Tulba-Tõnise paisjärv 2386
Tulejärv 1516
Tulijärv 1516
Tulisilla järv 794
Turba karjäärid 327
Turbajärv 1062
Turbasoo järv 2404
Tursti paistiik 2408
Turu järv 1913
Turujärv 1913
Turva järv 1062, 1136
Turva järv (Karksi Turva järv) 1136
Turva karjäär 1063
Turva paisjärv 1136
Turvajärv 1062
Turvaste Järveotsa järv 731
Turvaste Mustjärv 730
Turvaste Valgejärv 664
Tusti paisjärv 2351
Tuule järv 2512
Tuulejärv 2689
Tuulemäe tiigid 1961, 1962
Tuulisilla järv 794
Tuuljärv 2689
Tuulõmäe lump 2259
Tõhela järv 949
Tõlinõmme järv 483
Tõlinõmme veehoidla 484
Tõlla järv 942
Tõlla paisjärv 942
Tõllassaare karjäär 808
Tõndre järv 1158
Tõnismäe järv 701
Tõnsu järv 1300
Tõrga raba laugas 1111, 1113, 1114
Tõri järv 223
Tõrijärv 223
Tõrise järv 129
Tõrva Vanamõisa järv 2397
Tõrva veskijärv 2349
Tõrvalaht 205
Tõrve paisjärv 1593
Tõstamaa järv 1023
Tõugjärv 2198
Tõugu järv 743
Tõugujärv 743
Tõugussaare raba laugas 744
Tõukajärv 1851
Tõukvere tiigid 2594
Tõõdre järv 1158
Tähejärv 2496
Tänavjärv 653
Tännassilma paisjärv 2102
Tääglova veehoidla 1487
Tääksi järv 992
Tääksi paisjärv 992
Tündre järv 1158
Türgi paisjärv 914
Türi järv 1053
Türi paisjärv 1053
Türna järv 2639
Türnä järv 2639
Türäjärv 2675

Ubajärv 2683
Ubasuu lump 2258
Udila järv 2522
Udriku järv 1362
Udriku laugas 602
Udriku Mädajärv 1192
Udriku pais 1362
Udriku Suurjärv 593
Udriku tiik 1362
Udriku viinavabriku pais 1362
Udriku Väikejärv 601
Udsu järv 2480
Udujärv 1285
Uhtijärv 2528
Uhtjärv 2528
Uiakatsi järv 2050
Uibo järv 1997, 1998
Uibo Linajärv 1992
Uibo Mustjärv 1997
Uibojärv 1832
Uibujärv 1832, 1997
Uibujärv (Päidla Uibujärv) 1832
Uigumäe lump 2306
Ulglaht 412
Ulgulaht 412
Ulila turbakarjäärid 1678, 1679, 1680, 1681, 1682, 1683, 1684, 1685, 1686, 1687, 1688, 1689, 1690, 1691, 1692, 1693, 1694, 1695, 1696
Uljaste järv 1213
Uljaste Mädajärv 1211
Uljaste Saarjärv 1214
Uljaste Soojärv 1211
Uljastjärv 1213
Ulklaht 412
Ulli järv 1072, 1073
Ulvi laugas 1203
Ulvi laugasjärv 1203
Ulvi veskijärv 1210
Umarikjärv 551
Umbjärv 462, 1017, 1141, 1507, 1614, 1624, 1632, 1741, 1804, 1813, 2149, 2393
Umbjärv (Illi Umbjärv) 1813
Umbjärv (Keressaare Umbjärv) 1614
Umbjärv (Kostkova Umbjärv) 2149
Umbjärv (Mehikoorma Umbjärv) 1804
Umbjärv (Muti Umbjärv) 1141
Umbjärv (Pupastvere Umbjärv) 1624
Umbjärv (Rõhu Umbjärv) 1507
Umbjärv (Suursoo Umbjärv) 462
Umbjärv (Vaiste Umbjärv) 1017
Umbjärv (Vooru Umbjärv) 2393
Umpjärv 2393
Undi veehoidla 1626, 1627
Undla veskijärv 1193
Undu laht 189
Unguma lõpp 142
Ungumaa lõpp 142
Unsa järv 1946
Unsajärv 1946
Urbukse järv 631
Urita raba laugas 406, 407, 904, 930, 931
Urvaste paisjärv 2531
Uska järv 1854
Usseaia-alune järv 2472
Utita veskijärv 1638
Utra lump 2236
Utu-Kolga paisjärv 2333
Uue-Antsla Suurtiik 2533
Uue-Kariste järv 757
Uue-Kariste paisjärv 757
Uue-Olde järv 2344
Uue-Saaluse järv 2263

Uueveski järv 1028
Uueveski paisjärv 1028
Uue-Võidu järv 999
Uuri järv 2755
Uus Udujärv 1286
Uus-Olde paisjärv 2344
Uus-Udujärv 1286
Uutsu järv 2480

Vaaba järv 2043
Vaabina järv 2539
Vaaksaare tiik 1499
Vagula järv 2096
Vagula kalatiigid 2067, 2068, 2069, 2070, 2071, 2072, 2074, 2075, 2076, 2077, 2078, 2079, 2080, 2081, 2082, 2083, 2084, 2085, 2086, 2087, 2088, 2089, 2090
Vahakulmu järv 746
Vahakulmu paisjärv 746
Vaharu järv 674
Vahejärv 629, 887, 1477, 1848, 2197, 2430, 2666
Vahejärv (Arula Vahejärv) 2430
Vahejärv (Neeruti Vahejärv) 1848
Vahejärv (Nelijärve Vahejärv) 629
Vahejärv (Paluküla Vahejärv) 887
Vahejärv (Vällämäe Vahejärv) 2197
Vahejärv (Ähijärve Vahejärv) 2666
Vahejärv (Äntu Vahejärv) 1477
Vahe-Kaanjärv 578
Vahelaugas 560
Vahelaugas (Kajaka-Vahelaugas) 560
Vahemeri 168
Vaheru järv 674
Vahessaare järv 739
Vahtsõjärv 2174
Vahtsõjärv (Palometsa Vahtsõjärv) 2174
Vahtsõkivi järv 2554
Vahtsõkivi sulg 2769
Vahtsõnõ järv 2133
Vahtsõnõ järv (Verioramõisa Vahtsõnõ järv) 2133
Vaiatu järv 1645
Vaiatu paisjärv 1645
Vaikne järv 1775
Vaila I bassein 485
Vaiste järv 1020, 1021, 1022
Vaiste järv (Vaiste lõunajärv) 1022
Vaiste järv (Vaiste läänejärv) 1021
Vaiste järv (Vaiste põhjajärv) 1020
Vaiste lõunajärv 1022
Vaiste läänejärv 1021
Vaiste põhjajärv 1020
Vaiste Umbjärv 1017
Vaistu Suurjärv 1020, 1021, 1022
Vakari järv 2272
Valdeku karjäär 511
Valgeanso paisjärv 1611
Valgejärv 664, 1338, 1478, 2195
Valgejärv (Kurtna Valgejärv) 1338
Valgejärv (Turvaste Valgejärv) 664
Valgejärv (Äntu Valgejärv) 1478
Valgeraba järv 1065
Valgeraba laugas 984, 990
Valgjärv 1044, 1918, 2136, 2161, 2205, 2474, 2483
Valgjärv (Kasaritsa Valgjärv) 2161
Valgjärv (Koorküla Valgjärv) 2483
Valgjärv (Laose Valgjärv) 1044
Valgjärv (Rõuge Valgjärv) 2205
Valgjärve Mähä järv 1932
Valgjärve tiigid 1901, 1919, 1920, 1921, 1922, 1923, 1925, 1926, 1927
Valgma järv 1283
Valgma järv (Pundi järv) 1283
Valguta Mustjärv 2375
Valgõjärv 2136
Valgõjärv (Nohipalo Valgõjärv) 2136
Valistre tiik 916
Valli järv 2503
Valli lomp 1872
Vallijärv 2503
Valtina paistiik 2606
Valuoja paisjärv 1070
Vana Piigaste järv 1939
Vana-Antsla Kõvvõrjärv 2537
Vana-Antsla tiik 2536, 2537
Vana-Antsla Ülemine järv 2536
Vanade laht 83
Vanajärv 1783, 1823, 2132
Vanajärv (Leigo Vanajärv) 1823
Vanajärv (Luke Vanajärv) 1783
Vanajärv (Verioramõisa Vanajärv) 2132
Vanajärve järv 1110
Vana-Kariste 1142
Vana-Koiola järv 2056
Vana-Koiola Soojärv 2057
Vana-Koiola Suujärv 2057
Vanaküla järv 1502
Vanamatsi laugas 368
Vanamesjärv 2771
Vanamõisa järv 889, 1110, 1144, 2397
Vanamõisa järv (Laatre Vanamõisa järv) 1144
Vanamõisa järv (Pärsti Vanamõisa järv) 889
Vanamõisa järv (Tõrva Vanamõisa järv) 2397
Vanamõisa karjäär 193
Vanamõisa Saadu paisjärv 889
Vana-Piigandi järv 1939
Vana-Roosa järv 2687
Vana-Roosa tiik 2687
Vana-Saaluse veehoidla 2293
Vanaveski allikajärv 717
Vanaveski järv 717, 788, 2319
Vanaveski järv (Holdre Vanaveski järv) 2319
Vanaveski järv (Roosna-Alliku Vanaveski järv) 788
Vanaveski pais 788
Vanaveski paisjärv 1035, 2319
Vanaveski paisjärv (Kõpu Vanaveski paisjärv) 1035
Vana-Võidu Mädajärv 2350
Vanigõjärv 2310
Vara paisjärv 1748
Varangu allikas 1468
Varangu järv 1468
Varangu järv (Varangu allikas) 1468
Varbola paisjärv 325
Varbola paisjärv 325
Vardja järv 2052
Varese järv 321, 2281
Varesemaa laht 82
Varnja poldri tiik I 1634
Varsangulump 2238
Varstu järv 2685
Varstu paisjärv 2685
Vartaauk 260

Varõsjärv 2682
Varõsjärv (Nursipalu Varõsjärv) 2682
Varõsjärved 2208, 2209
Varõssõ järv 2281
Vasavere veehaare 1334
Vasila veehoidla 1056
Vaskjala paisjärv 544
Vaskjala veehoidla 544
Vaskna järv 2283
Vasta tiik 1206
Vastemõisa järv 1060
Vastemõisa paisjärv 1060
Vastsekivi järv 2554
Vastsekivi sulg 2769
Vastsemõisa järv 2497
Vastsemõisa järv (Sangaste Vastsemõisa järv) 2497
Vastse-Roosa paisjärv 2628
Vastse-Roosa Peräjärv 2753
Vastse-Roosa veskijärv 2628
Vastsetare järv 1841
Vastseveski paisjärv 2319
Vasula järv 1629
Vatku Kõverjärv 1181
Vedama Mustjärv 655
Vedu paisjärv 1644
Vedu veehoidla 1644
Veelikse järv 750, 1013
Veelikse paisjärv 750, 1013
Veesi järv 2754
Veesjärv 2754
Veetka järv 2618
Veevre paisjärv 1151
Vehmerjärv 2616
Veia paisjärv 1557
Veinjärv 564, 1504
Veisejärv 2383
Veisjärv 2383
Vellavere järv 1766, 1769
Vellavere Kogrejärv 1769
Vellavere Külajärv 1766
Venede laht 83
Venedelaht 83
Venejärv 570
Venelaht 12
Venepele järv 790
Venevere tiik 1006
Verevi järv 1773
Verevä lomp 2424
Verevä tiik 2600
Verijärv 2162
Verilaske järv 2368
Verilaske paisjärv 2368
Veriora järv 1759
Veriora paisjärv 1759
Verioramõisa Vahtsõnõ järv 2133
Verioramõisa Vanajärv 2132
Vesiloo järv 1384
Veskejärv 1078, 2467
Veskejärv (Koorküla Veskejärv) 2467
Veskejärv (Õisu Veskejärv) 1078
Veski paisjärv 2524
Veskijärv 636, 654, 1287, 1573, 1755, 1772, 2159, 2348, 2431, 2729, 2752
Veskijärv (Arula Veskijärv) 2431
Veskijärv (Jäneda Veskijärv) 636
Veskijärv (Krabi Veskijärv) 2729
Veskijärv (Kubija Veskijärv) 2159
Veskijärv (Laatre Veskijärv) 2348
Veskijärv (Leevijõe Veskijärv) 1755
Veskijärv (Nõmme Veskijärv) 1772
Veskijärv (Nõva Veskijärv) 654
Veskijärv (Palamuse Veskijärv) 1573
Veskijärv (Sokari Veskijärv) 2752
Veskilais 18
Veskimõisa järv 1945
Vetiku Suurjärv 1201
Vetiku Väikejärv 1199
Vetla paisjärv 607
Vibujärv 714
Vidrike järv 2019
Vihatjärv 1981
Vihi Sillaotsa järv 1012
Vihkla järv 2745
Vihmjärv 2663
Vihtjärv 1860
Vihtla järv 2213
Vihula järv 1439
Vihula paisjärv 1439
Vihula Saeveski järv 1440
Vihula veehoidla 1439
Vihula veskijärv 1440, 1446
Viigijärv 2171
Viigjärv 2171
Viigjärve Peräjärv 2170
Viikjärv 494
Viilupi paisjärv 2572
Viimakse järv 1818
Viinakoja järv 2108
Viinakuajärv 2108, 2615
Viinakuajärv (Karula Viinakuajärv) 2615
Viinakuajärv (Leevi Viinakuajärv) 2108
Viinamardi järv 1425
Viinamärdi järv 1530
Viinamärdi paisjärv 1530
Viinuti järv 2367
Viira järv 1985
Viiratsi paisjärved 1040, 1041, 1042, 1043
Viiruki järv 2538
Viiruki paisjärv 2538
Viiruki tiik 2567
Viiruste järv 1994
Viisjaagu järv 1765
Viisjärv 2761
Viisu Kõverjärv 1075
Viisu Samblajärv 1071
Viitina Alajärv 2690
Viitina järv 2691, 2691
Viitina Järvekülä järv 2696
Viitina Karijärv 2697
Viitina Kungjärv 2694
Viitka järv 2299, 2618
Viitka veehoidla 2304
Viitkäjärv 2618
Viitna Linajärv 1171
Viitna Pikkjärv 1178
Viivikonna karjääri settebassein 1324
Viivikonna karjääri tiik 1331, 1345, 1346, 1347, 1348, 1351, 1423
Viivikonna karjääri tiik I 1345
Viivikonna karjääri tiik II 1346
Viivikonna karjääri tiik III 1351
Viivikonna karjääri tiik IV 1423
Viivre tiik 1151
Vikipalu veehoidla; Aavoja veehoidla 451
Vilajärv 1585
Vilgjärv 2474
Viljakse järv 2391
Viljandi järv 1030
Villapai 2760

Villemi lomp 1885
Viluvere järv 843
Vimbland 1761
Vinegi järv 2792
Vineki järv 2792
Vineki paisjärv 2793
Vinnemäe lump 1500
Vinnora järv 2710
Virga järv 1796
Virna järv 2463, 2464
Viro land 2280
Virosi järv 1994
Viroste järv 1994
Virtsike järv 1323
Virtsiku järv 1323
Virtsjärv 2361, 2481
Viru järv 2336
Viru kaevanduse settebassein 1311, 1312
Viru paisjärv 2336
Viruste järv 1994
Viru-Tammiku paisjärv 1618
Virve järv 2125
Virvejärv 2125
Visela järv 2530
Visnapuu lombid 1961, 1962
Vissi järv 1770
Vissuvere järv 794
Visula kaksikjärv 2529, 2530
Vodi järv 2183
Vodijärv 2183
Vohioja järv 21, 21, 22
Vohisaare järv 21
Vohnja Kõverjärv 1181
Vohnja tiigid 1182, 1184
Voika järv 1528
Voika paisjärv 1528
Voka paisjärv 1232
Voki järv 2017
Voki veskijärv 2332
Voogamaa järv 1429
Voore paisjärv 1623
Vooru Umbjärv 2393, 2393
Vorstioru järv 1746
Vuhjärv 2766
Vuuhjärv 2766
Võhma järv 1429, 1429
Võhmetu järv 722
Võhmetu järv (Võhmetu suurjärv) 722
Võhmetu suurjärv 722
Võibla paisjärv 1626, 1627
Võidujärv 2663
Võijärv 59
Võisiku järv 1594
Võisiku paisjärv 1594
Võistre järv 996
Võistvere järv 996
Võlla raba laugas 950, 951, 953, 954
Võlli paisjärv 937
Võngjärv 1745
Võnnu paisjärv 1793
Võrtsjärv 2361
Võru Kärnjärv 2122
Võru Mustjärv 2091
Võru Valgjärv 2161
Võrumõisa Mustjärv 2091
Võrumõisa tiik 2092
Võsu järv 1972
Võõbu Kaanjärv 738
Võõbu Pühajärv 740
Võõla meri 302
Võõpste paisjärv 1746
Vägara laht 250
Vähajärv 2164
Väheru järv 674
Vähkjärv 1941, 2164
Vähkjärv (Kubija Vähkjärv) 2164
Vähkjärv (Piigandi Vähkjärv) 1941
Väike Allikajärv 638
Väike Asema järv 1763
Väike Elva järv 1774
Väike Haanja järv 2215
Väike järv 614, 2042
Väike Järvi järv 456
Väike Kaanjärv 577, 577
Väike Kaksjärv 696
Väike Kalajärv 624
Väike Kariste järv 1142
Väike Karujärv 1780
Väike Kasvandulump 2303
Väike Kikkajärv 2748
Väike Kirjakujärv 1356
Väike Kodijärv 1818
Väike Kuimetsa järv 786
Väike Kungjärv 2603, 2604
Väike Kutspaki järv 314
Väike Kõrbjärv 2242
Väike laht 258
Väike Leide järv 320
Väike Linajärv 1366, 1521, 1534
Väike Linajärv (Kurtna Väike Linajärv) 1366
Väike Linajärv (Tooma Väike Linajärv) 1521
Väike Loosalu järv 791
Väike Marujärv 2580
Väike Mudajärv 2750
Väike Mullutu laht 250
Väike Mutijärv 1141
Väike Mäeräima järv 2714
Väike Mäestjärv 2228
Väike Nihujärv 2493
Väike Nõmmejärv 1169
Väike Nõuni järv 1819
Väike Pakase järv 584
Väike Pakasjärv 584
Väike Palojärv 1955
Väike Palujärv 1955
Väike Pehmejärv 2657
Väike Puhatu järv 1428
Väike Rauba järv 2196
Väike Rebasejärv 2520
Väike Saarjärv 2649
Väike Savijärv 2712
Väike Sillaotsa järv 572
Väike Sindi järv 1533
Väike Sinijärv 1533
Väike Soojärv 2776
Väike Tiidujärv 2789
Väike Toatse järv 611
Väike Tseamäe järv 2206
Väike Udrikjärv 601
Väike Uljaste järv 1211
Väike Umbjärv 1814
Väike Umbjärv (Illi Väike Umbjärv) 1814
Väike Venelaht 13
Väike Vetiki järv 1199
Väike Viitina järv 2690
Väike Viitna järv 1171
Väike Virnajärv 2463
Väike Võrtsjärv 2481

Väike Väimela järv 2062
Väike-Aavoja veehoidla 451
Väike-Agusalu järv 1431
Väike-Edasi järv 390
Väike-Juusa järv 1864
Väikejärv 29, 388, 455, 491, 601, 611, 611, 1007, 1199, 1537, 1842
Väikejärv (Kaisma Väikejärv) 388
Väikejärv (Karinu Väikejärv) 1537
Väikejärv (Männiku Väikejärv) 491
Väikejärv (Parika Väikejärv) 1007
Väikejärv (Päidla Väikejärv) 1842
Väikejärv (Pühamäe Väikejärv) 455
Väikejärv (Udriku Väikejärv) 601
Väikejärv (Vetiku Väikejärv) 1199
Väike-Kadastiku järv 1253
Väike-Katsi järv 2610
Väike-Keebi järv 1930
Väike-Keema järv 2681
Väike-Koopsi järv 2374
Väike-Kooraste järv 2050
Väike-Kõpu tiik 1034
Väike-Loosalu järv 791
Väike-Muraja lõpp 153
Väikene Kasvandulump 2303
Väikene Kõrbjärv 2242
Väikene Linnajärv 2726
Väikene Mustjärv 2611
Väikene Mäestjärv 2228
Väikene Palojärv 1955
Väikene Pehmejärv 2657
Väikene Saarjärv 2649
Väikene Suujärv 2776
Väikene Tiidujärv 2789
Väike-Nedrema järv 929
Väike-Niinsaare järv 1352
Väike-Nonni järv 221
Väike-Nõuni järv 1819
Väike-Palkna järv 2742
Väike-Pilliliina lomp 2507
Väike-Poama järv 20
Väike-Roobimaa järv 232
Väike-Suuremõisa laht 64
Väike-Tammiku järv 1510
Väike-Toatse järv 611
Väike-Toatse järv (Väikejärv) 611
Väike-Umbjärv 1632
Väike-Valmas 172
Väike-Venelaht 13
Väike-Virna järv 2463
Väike-Õismäe tiik 432
Väikjärv 2211
Väiku-Apja järv 2672
Väiku-Boose järv 2570
Väikujärv 2142
Väikujärv (Kõvera Väikujärv) 2142
Väiku-Keema järv 2681
Väiku-Kuikli järv 2655
Väiku-Mikeli järv 2781
Väiku-Palkna järv 2742
Väimela paisjärv 1762
Väimela Alajärv 2062
Väimela Mäejärv 2060
Väimela paisjärv 1762
Väimela Ülajärv 2060
Väinjärv 564, 1504
Väinjärv (Jussi Väinjärv) 564
Väitjärv 2211
Välgita karjäär 2341
Väljavahi tiik 1289
Väljavahi tiik (Pardiaugu tiik) 1289
Vällamäe Keskjärv 2197
Vällamäe Külajärv 2194
Vällamäe Perajärv 2196
Vällämäe Küläjärv 2194
Vällämäe Peräjärv 2196
Vällämäe Vahejärv 2197
Vängla paisjärv 377
Värska järv 2150
Värska laht 1637
Värska Saareküla järv 2147
Vääna mõisatiik 486
Väätsa paisjärv 1080
Vööla meri 302
Vööle meri 302

Õdra järv 2613
Õdre järv 2613
Õdri järv 2613
Õisu järv 1069
Õisu paisjärv 1078
Õisu Veskejärv 1078
Õisu Veskijärv 1078
Õngu paisjärv 34
Õrro järv 2713
Õrsava järv 2150
Õru järv 2511

Ähi Perajärv 2667
Ähi Vahejärv 2666
Ähijärv 2661
Ähijärve Kogrõjärv 2662
Ähijärve Peräjärv 2667
Ähijärve Vahejärv 2666
Äidu järv 2423
Äidu Kaanjärv 1857
Äijärv 1741, 1854
Äijärv (Kalli Äijärv) 1741
Äijärv (Kastolatsi Äijärv) 1854
Ämmassaare Haugjärv 580
Äniniidü lump 2329
Änni järv 625
Änni Linajärv 627
Ännijärv 625
Ännikse laht 393
Äntu Linajärv 1479
Äntu Linaleojärv 1479
Äntu paisjärv 1771
Äntu Sinijärv 1475
Äntu Vahejärv 1477
Äntu Valgejärv 1478
Äntu Valgjärv 1478
Äpsi järv 2425
Ärgesoo järv 247
Ärgessoo järv 247
Ärmistu järv 1023
Ässi 1. tiik 1150
Ässi 2. tiik 1148
Ässi tiigid 1148, 1150

Ördi järv 985
Ööbikujärv 1933
Öökulli järv 409
Öökulli paisjärv 409
Öördi järv 985

Ülde tiik 993
Üldna järv 2798
Üldnä järv 2798
Ülejõe veehoidla 447

Ülemine järv 2536
Ülemine järv (Vana-Antsla Ülemine järv) 2536
Ülemine paisjärv 1436
Ülemine paisjärv (Sillamäe Ülemine paisjärv) 1436
Ülemiste järv 492
Ülemäe järv 2242
Ülemäejärv 2233
Ümarjärv 551
Ümarjärv (Metstoa Ümarjärv) 551
Ümerik järv 551
Ümmargune järv 3, 131, 551, 1409
Ümmargune järv (Koigi Ümmargune järv) 131
Ümmargune järv (Kõnnu Ümmargune järv) 1409
Üvarjärv 2189
Üvvärjärv 2189

1. Asema järv 1763
1. Eidapere järv 818
1. Jõuküla järv 1412
1. Kantjala järv 703
1. Oruveski paisjärv 1445
1. Riiska paisjärv 890
1. Vardja veskijärv 1132
1. Veskimõisa järv 1946
1. Võõpsu järv 2015
2. Ao paisjärv 1617
2. Asema järv 1764
2. Jõuküla järv 1411
2. Kantjala järv 710
2. Kurgjärv 2211
2. Kõnnu järv 1409
2. Oruveski paisjärv 1442
2. Riiska paisjärv 891
2. Saksi mõisa järv 643
2. Sootaga järv 1420
2. Tammiku mõisa järv 1509
2. Tammiste mõisa järv 1509
2. Vardja veskijärv 1130
2. Võõpsu järv 2016
3. Jõuküla järv 1410
3. Oruveski paisjärv 1443
3. Rabivere järv 675
4. Jõuküla järv 1413
II Juusa järv 1864

KASUTATUD ALLIKAD

EELIS (Eesti Looduse Infosüsteem - Keskkonnaregister: 31.12.2006): KeM Info- ja Tehnokeskus
Eesti Põhikaart EP-A4 Nr 01255 © Maa-amet
Kask, I., 1964. Eesti NSV järvede nimestik. Tallinn
Mäemets, A., 1977. Eesti NSV järved ja nende kaitse. Tallinn
Ott, I., Kõiv, T., 1999. Eesti väikejärvede eripära ja muutused. Estonian small lakes: Special features and changes. Tallinn
Riikoja, H., 1934. Eesti järvede nimestik. Loodusuurijate Seltsi Aruanded XLI. Tartu

KAARDID ALAMVESIKONDADE KAUPA

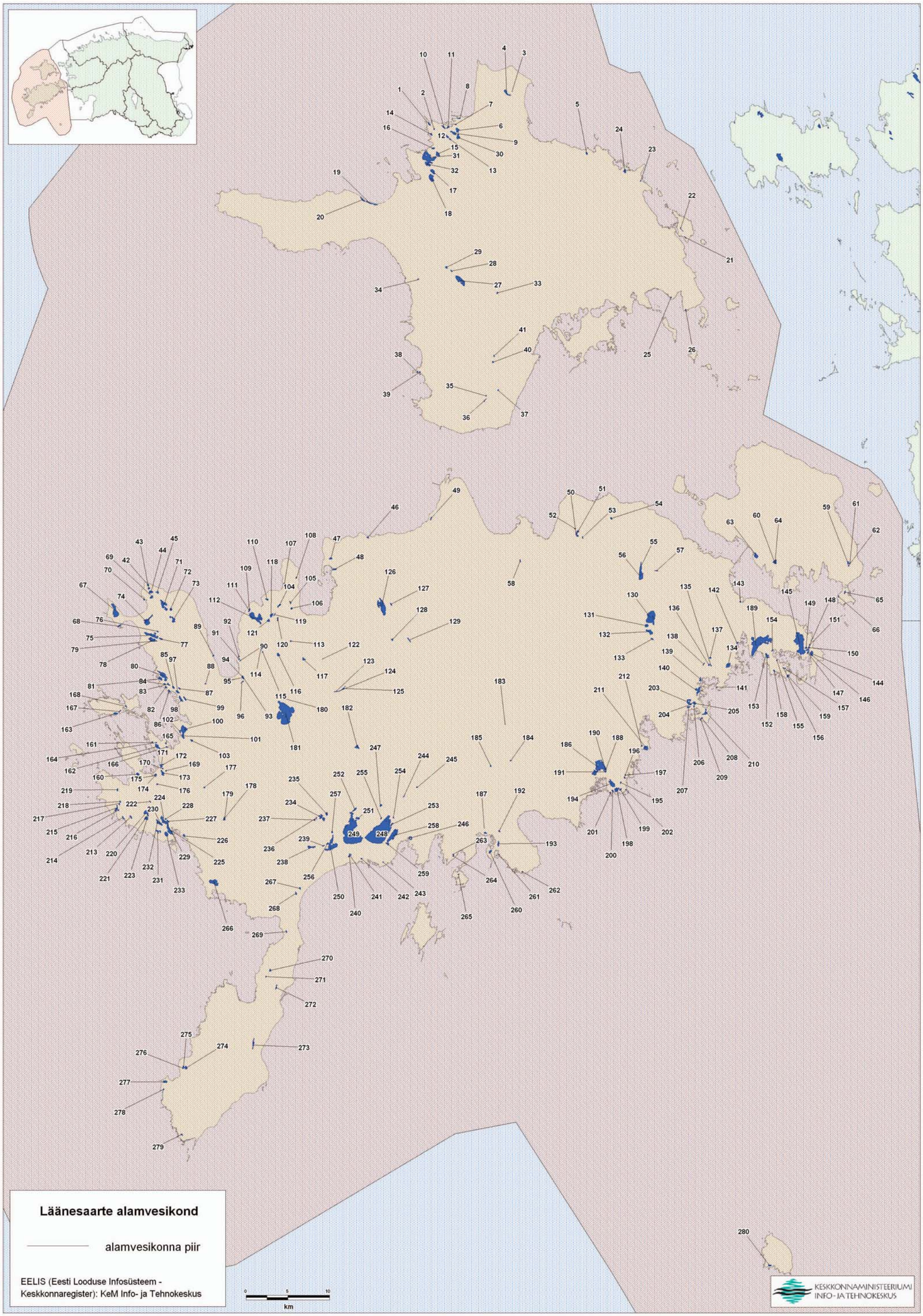
Läänesaarte alamvesikond
alamvesikonna piir
EELIS (Eesti Looduse Infosüsteem - Keskkonnaregister): KeM Info- ja Tehnokeskus
km
KESKKONNAMINISTEERIUM
INFO- JA TEHNOKESKUS

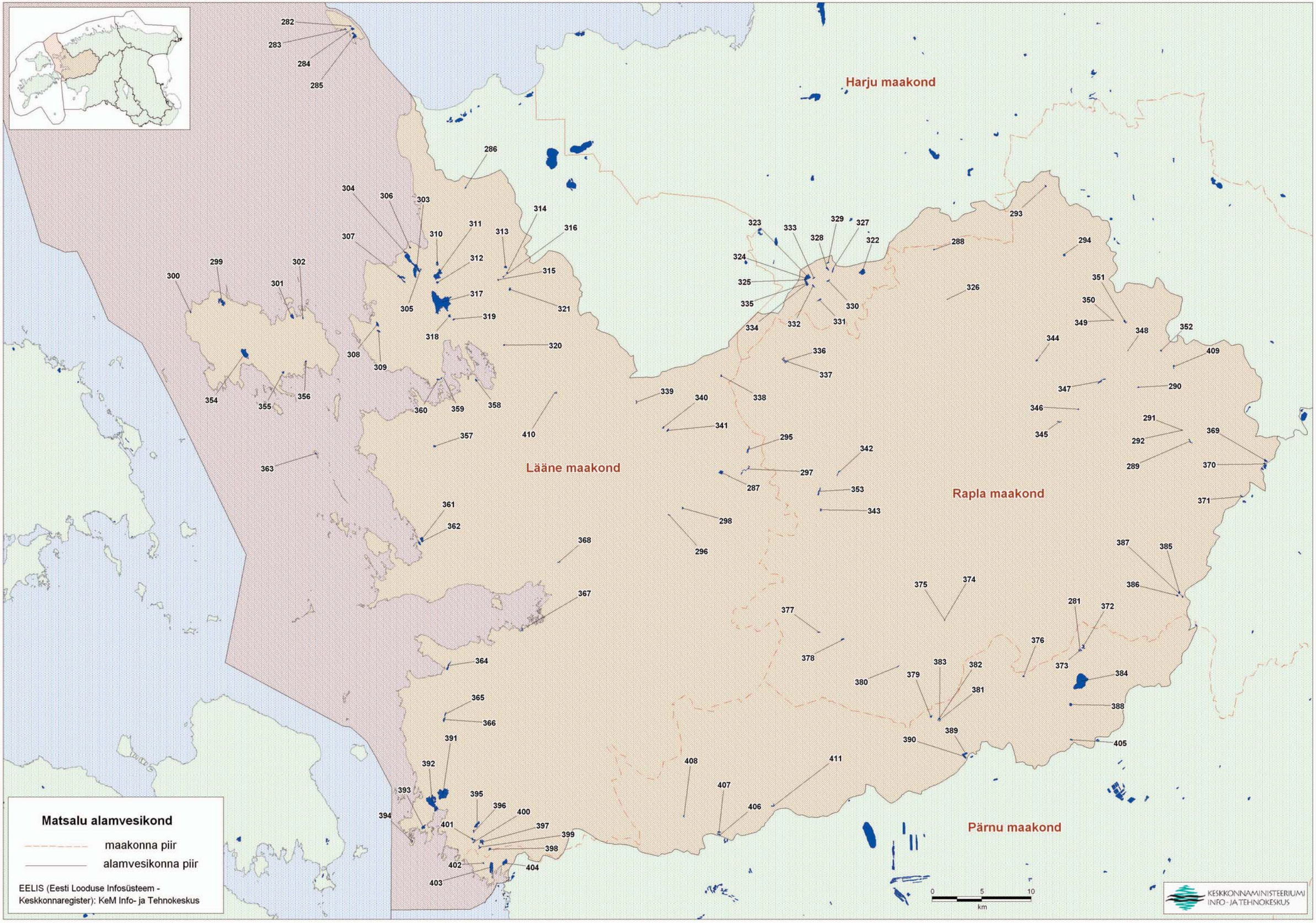
Harju maakond
Lääne maakond
Rapla maakond
Pärnu maakond
Matsalu alamvesikond
maakonna piir
alamvesikonna piir
EELIS (Eesti Looduse Infosüsteem - Keskkonnaregister): KeM Info- ja Tehnokeskus
0 5 10
km
KESKKONNAMINISTEERIUM
INFO - JA TEHNOKESKUS

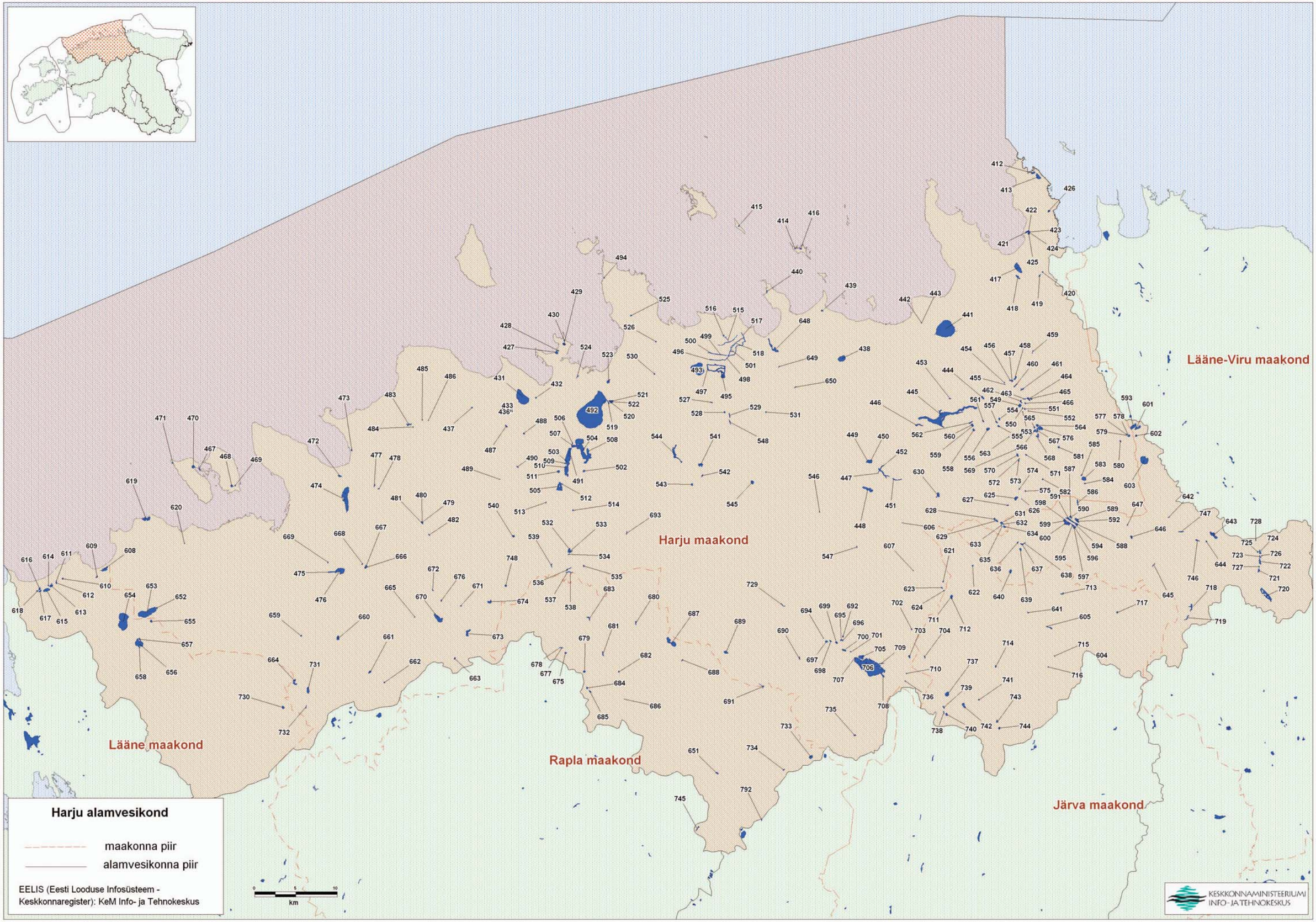
Lääne-Viru maakond
Harju maakond
Lääne maakond
Rapla maakond
Järva maakond
Harju alamvesikond
maakonna piir
alamvesikonna piir
EELIS (Eesti Looduse Infosüsteem - Keskkonnaregister): KeM Info- ja Tehnokeskus
km
KESKKONNAMINISTEERIUM
INFO- JA TEHNOKESKUS

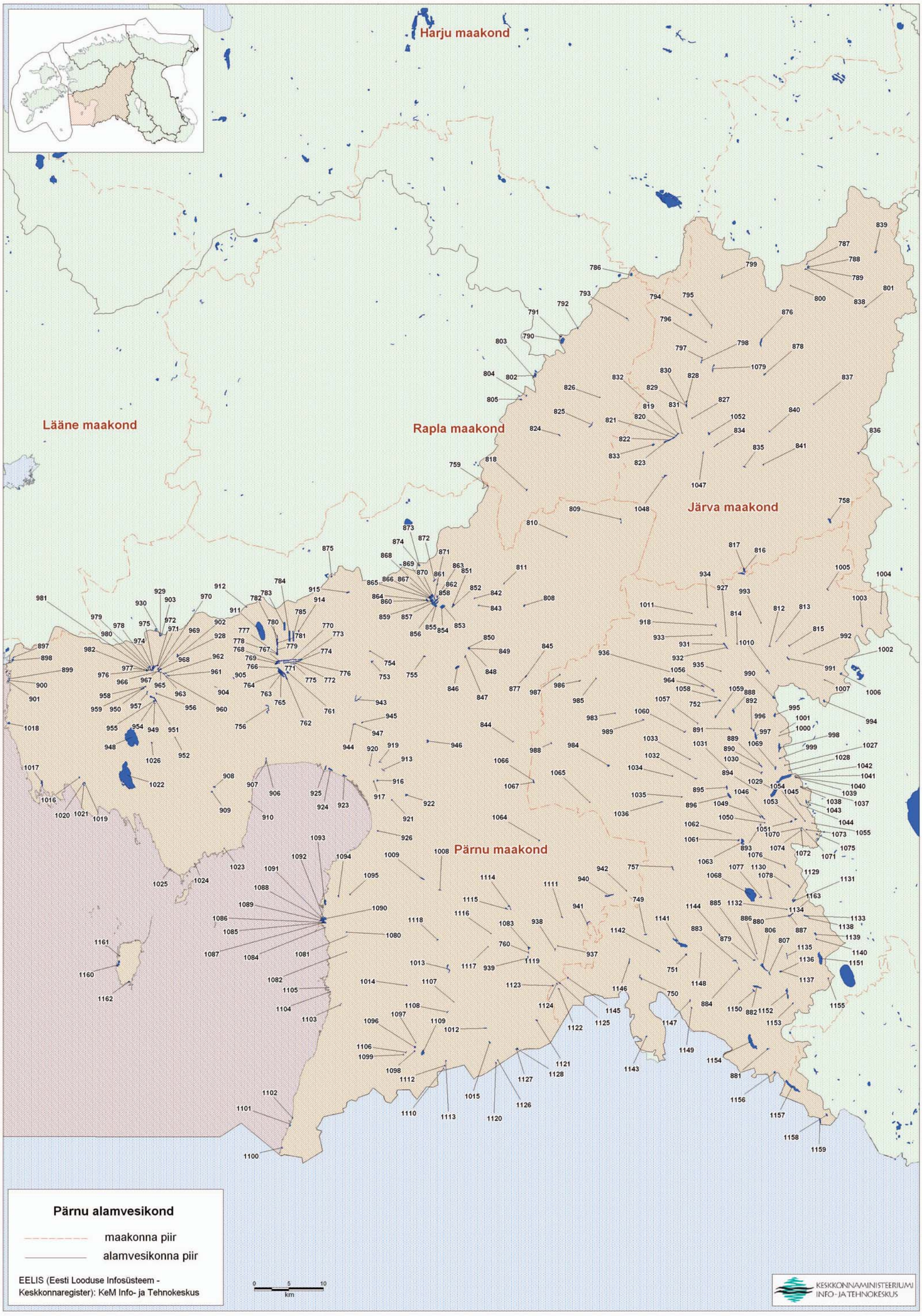
Harju maakond
Lääne maakond
Rapla maakond
Järva maakond
Pärnu maakond
Pärnu alamvesikond
maakonna piir
alamvesikonna piir
EELIS (Eesti Looduse Infosüsteem - Keskkonnaregister): KeM Info- ja Tehnokeskus
0 5 10
km
KESKKONNAMINISTEERIUMI INFO- JA TEHNOKESKUS

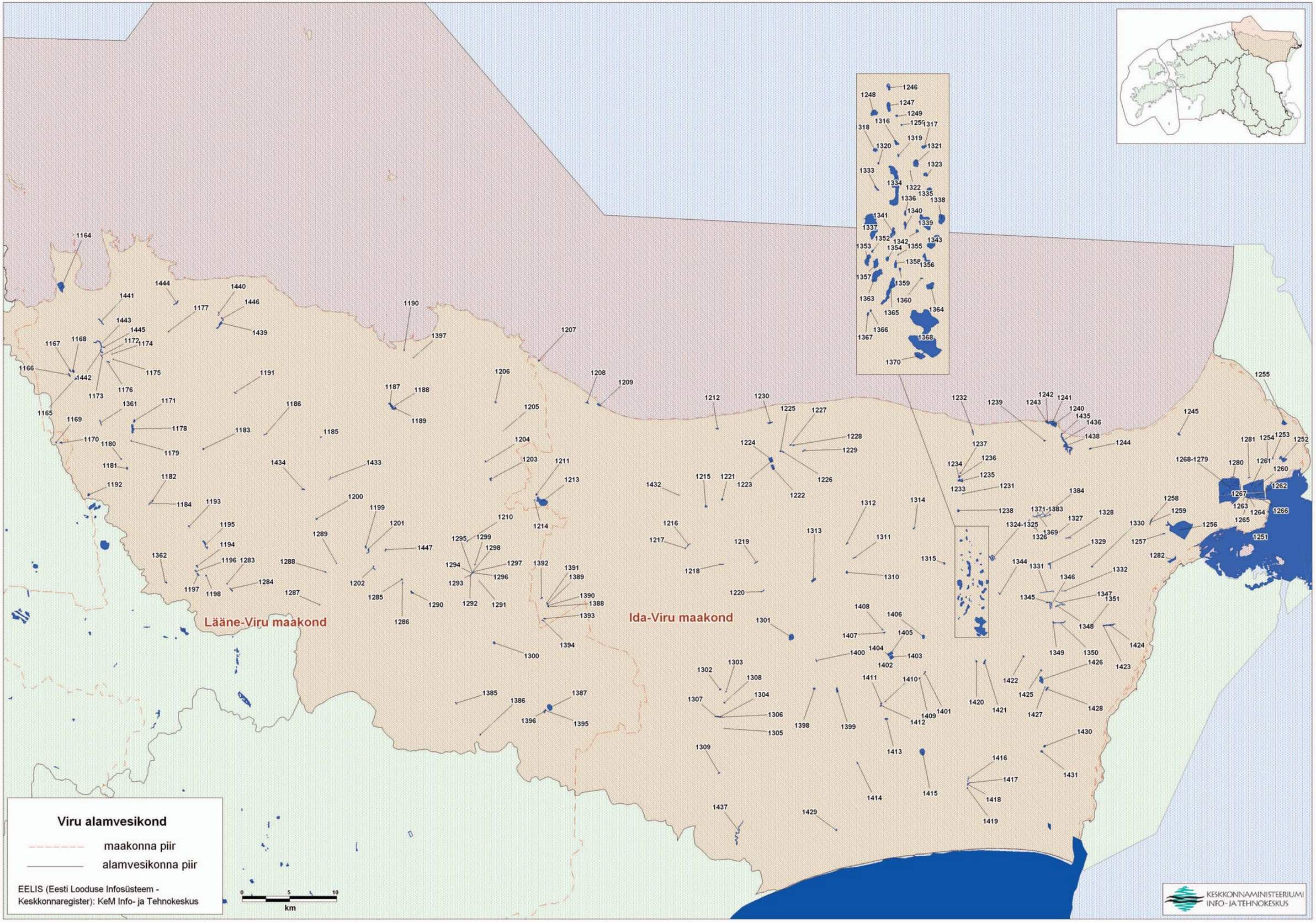
Lääne-Viru maakond
Ida-Viru maakond
Viru alamvesikond
maakonna piir
alamvesikonna piir
EELIS (Eesti Looduse Infosüsteem - Keskkonnaregister): KeM Info- ja Tehnokeskus
0 5 10
km
KESKKONNAMINISTEERIUMI INFO- JA TEHNOKESKUS

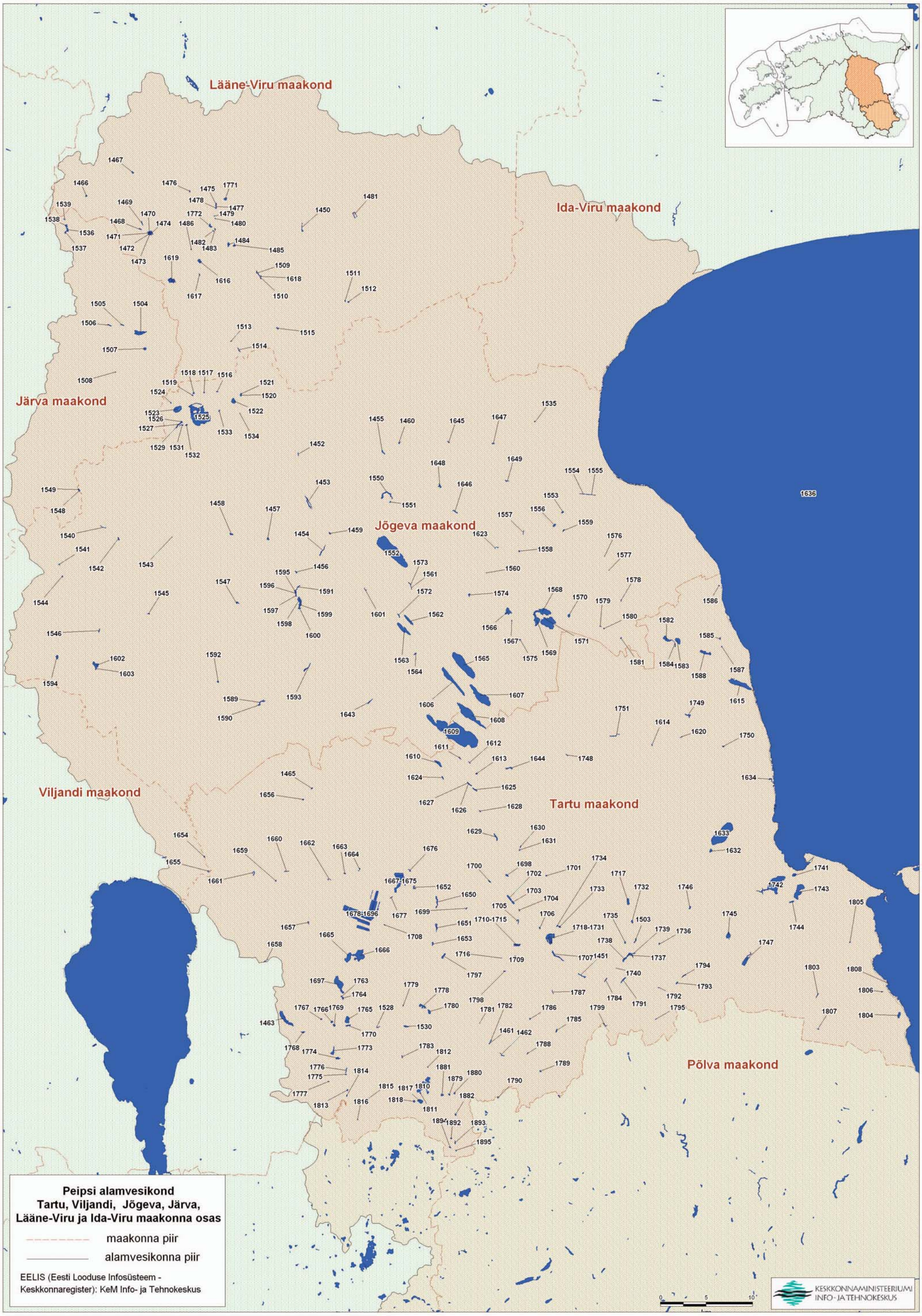
Lääne-Viru maakond
Ida-Viru maakond
Järva maakond
Jõgeva maakond
Viljandi maakond
Tartu maakond
Põlva maakond
Peipsi alamvesikond
Tartu, Viljandi, Jõgeva, Järva,
Lääne-Viru ja Ida-Viru maakonna osas
maakonna piir
alamvesikonna piir
EELIS (Eesti Looduse Infosüsteem -
Keskkonnaregister): KeM Info- ja Tehnokeskus
KESKKONNAMINISTEERIUMI
INFO- JA TEHNOKESKUS

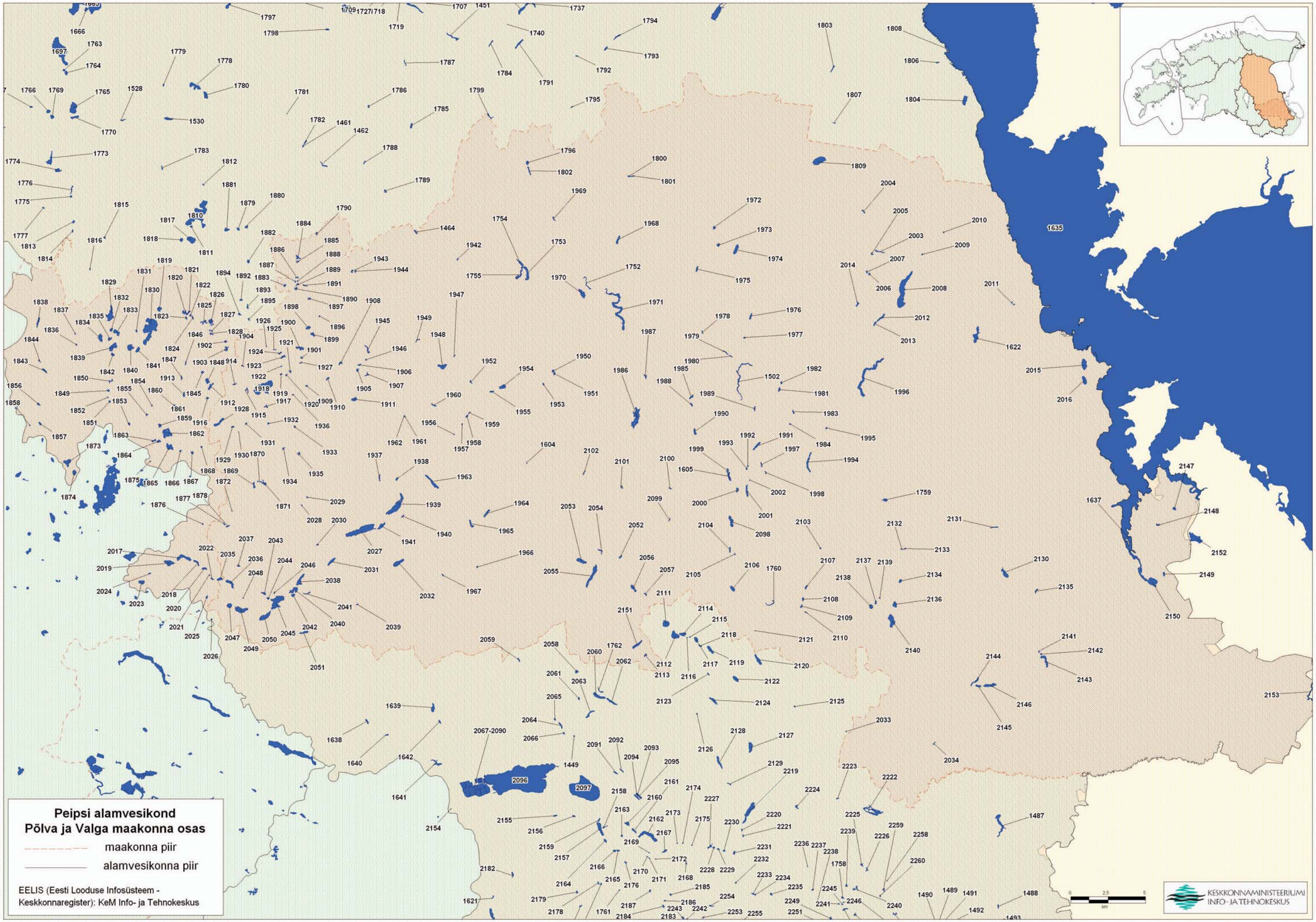
Peipsi alamvesikond
Põlva ja Valga maakonna osas
maakonna piir
alamvesikonna piir
EELIS (Eesti Looduse Infosüsteem - Keskkonnaregister): KeM Info- ja Tehnokeskus
KESKKONNAMINISTEERIUMI INFO- JA TEHNOKESKUS

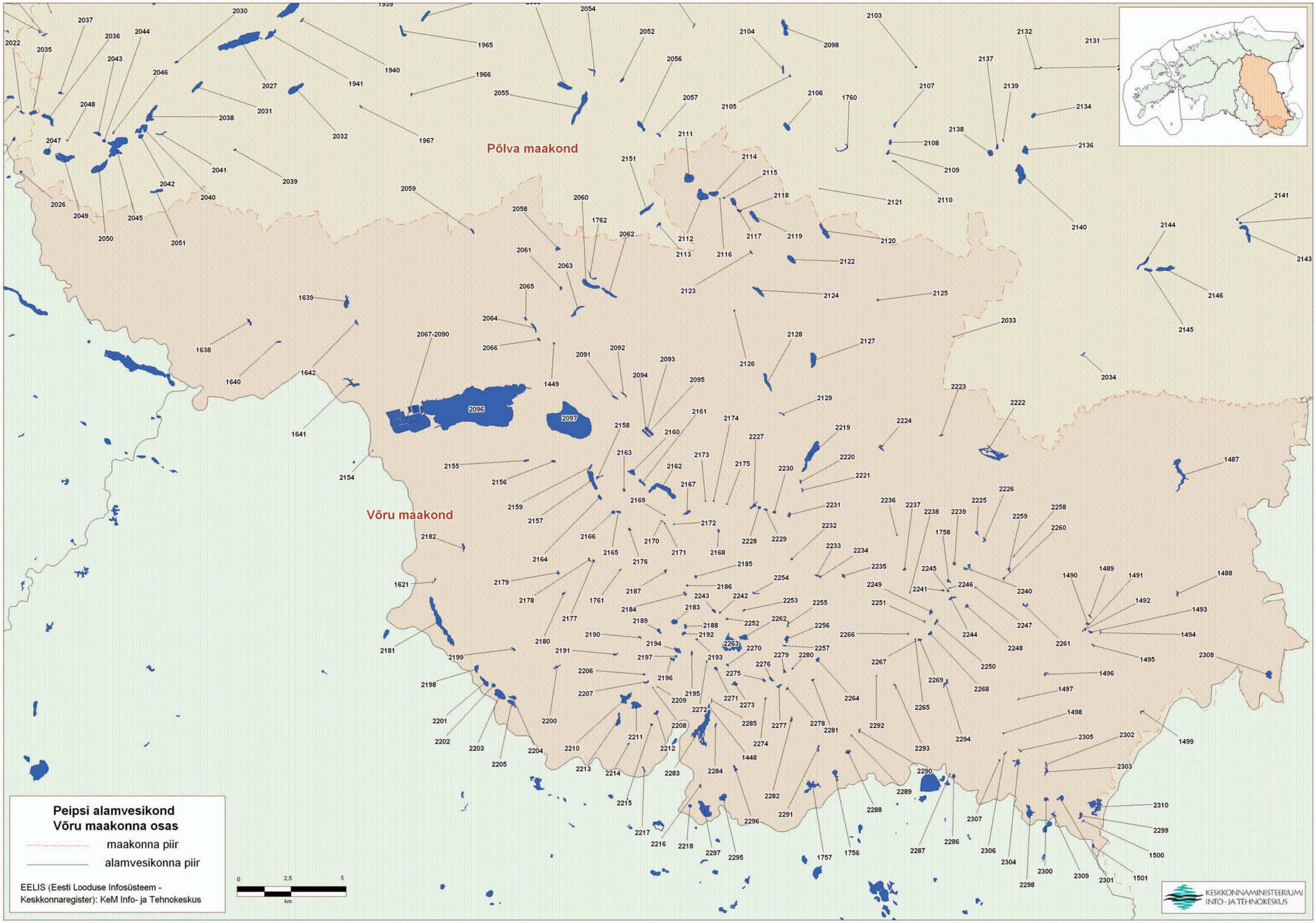
Põlva maakond
Võru maakond
Peipsi alamvesikond
Võru maakonna osas
maakonna piir
alamvesikonna piir
EELIS (Eesti Looduse Infosüsteem - Keskkonnaregister): KeM Info- ja Tehnokeskus
0
2,5
5
km
KESKKONNAMINISTEERIUMI INFO- JA TEHNOKESKUS

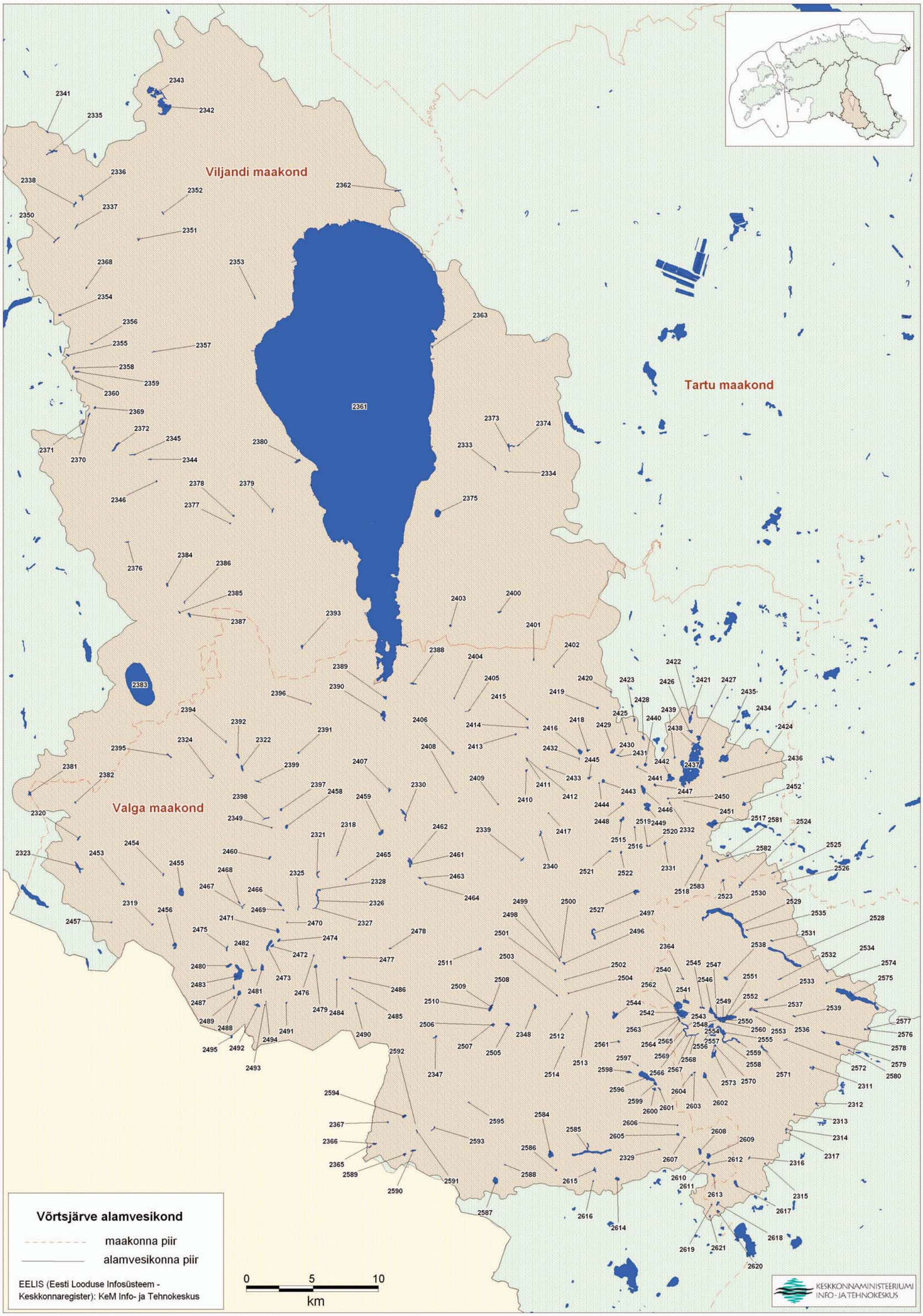
Viljandi maakond
Tartu maakond
Valga maakond
Võrtsjärve alamvesikond
maakonna piir
alamvesikonna piir
EELIS (Eesti Looduse Infosüsteem - Keskkonnaregister): KeM Info- ja Tehnokeskus
0
5
10
km
KESKKONNAMINISTEERIUMI INFO- JA TEHNOKESKUS

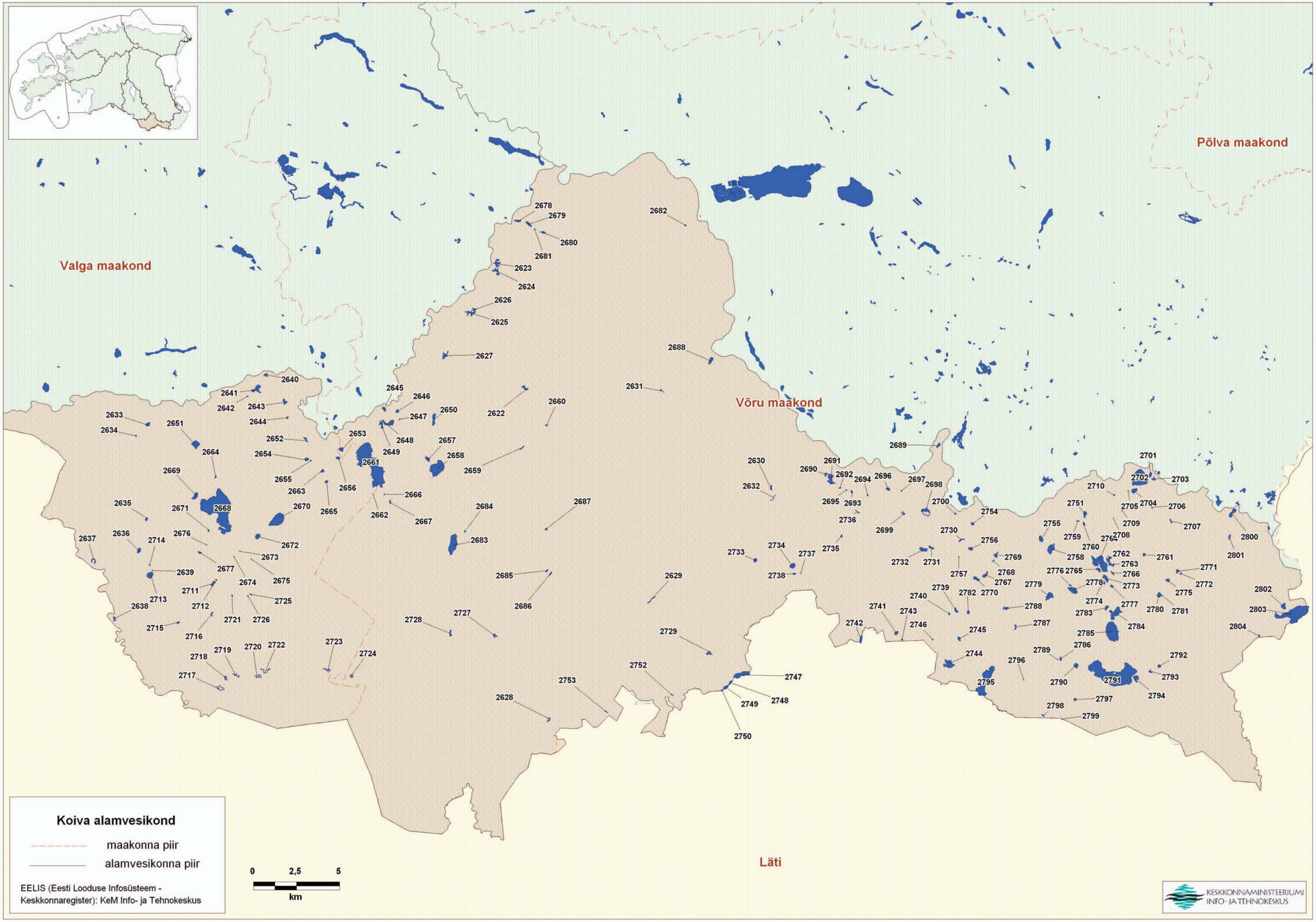
Valga maakond
Põlva maakond
Võru maakond
Läti
Koiva alamvesikond
maakonna piir
alamvesikonna piir
EELIS (Eesti Looduse Infosüsteem - Keskkonnaregister): KeM Info- ja Tehnokeskus
0
2,5
5
km
KESKKONNAMINISTEERIUMI INFO- JA TEHNOKESKUS