

**Prontuario de información geográfica municipal de los Estados Unidos Mexicanos**

**Poza Rica de Hidalgo, Veracruz de Ignacio de la Llave**  
Clave geoestadística 30131

2009

## Prontuario de información geográfica municipal de los Estados Unidos Mexicanos Poza Rica de Hidalgo, Veracruz de Ignacio de la Llave

### Ubicación geográfica

Coordenadas	Entre los paralelos 20° 29' y 20° 36' de latitud norte; los meridianos 97° 24' y 97° 29' de longitud oeste; altitud entre 40 y 200 m.
Colindancias	Colinda al norte con los municipios de Tlaxiahuatlán y Papantla; al este con el municipio de Papantla; al sur con los municipios de Papantla y Coatzacoatlán; al oeste con los municipios de Coatzacoatlán y Tlaxiahuatlán.
Otros datos	Ocupa el 0.09% de la superficie del estado. Cuenta con 52 localidades y una población total de 181 438 habitantes <a href="http://mapserver.inegi.org.mx/mgn2k/">http://mapserver.inegi.org.mx/mgn2k/</a> ; 13 de octubre de 2009.

### Fisiografía

Provincia	Llanura Costera del Golfo Norte (100%)
Subprovincia	Llanura y lomeríos (100%)
Sistema de topoformas	Lomerío con llanuras (45%), Sierra baja (32%) y Valle típico (23%)

### Clima

Rango de temperatura	22 – 24°C
Rango de precipitación	1 100 – 1 300 mm
Clima	Cálido subhúmedo con lluvias en verano (100%)

### Geología

Periodo	Paleógeno (25%), Cuaternario (7%) y Neógeno (2%)
Roca	Sedimentaria: lutita-arenisca (25%) y arenisca (2%) Suelo: aluvial (7%)
Sitios de interés	No aplica

### Edafología

Suelo dominante	Regosol (24%), Phaeozem (6%) y Vertisol (4%)
-----------------	--

### Hidrografía

Región hidrológica	Tuxpan-Nautla (100%)
Cuenca	R. Cazonas (100%)
Subcuenca	R. San Marcos (74%) y R. Cazonas (26%)
Corrientes de agua	Perenne: Cazonas
Cuerpos de agua	No disponible

### Uso del suelo y vegetación

Uso del suelo	Zona urbana (66%), agricultura (20%)
Vegetación	Pastizal (8%) y selva (6%)

### Uso potencial de la tierra

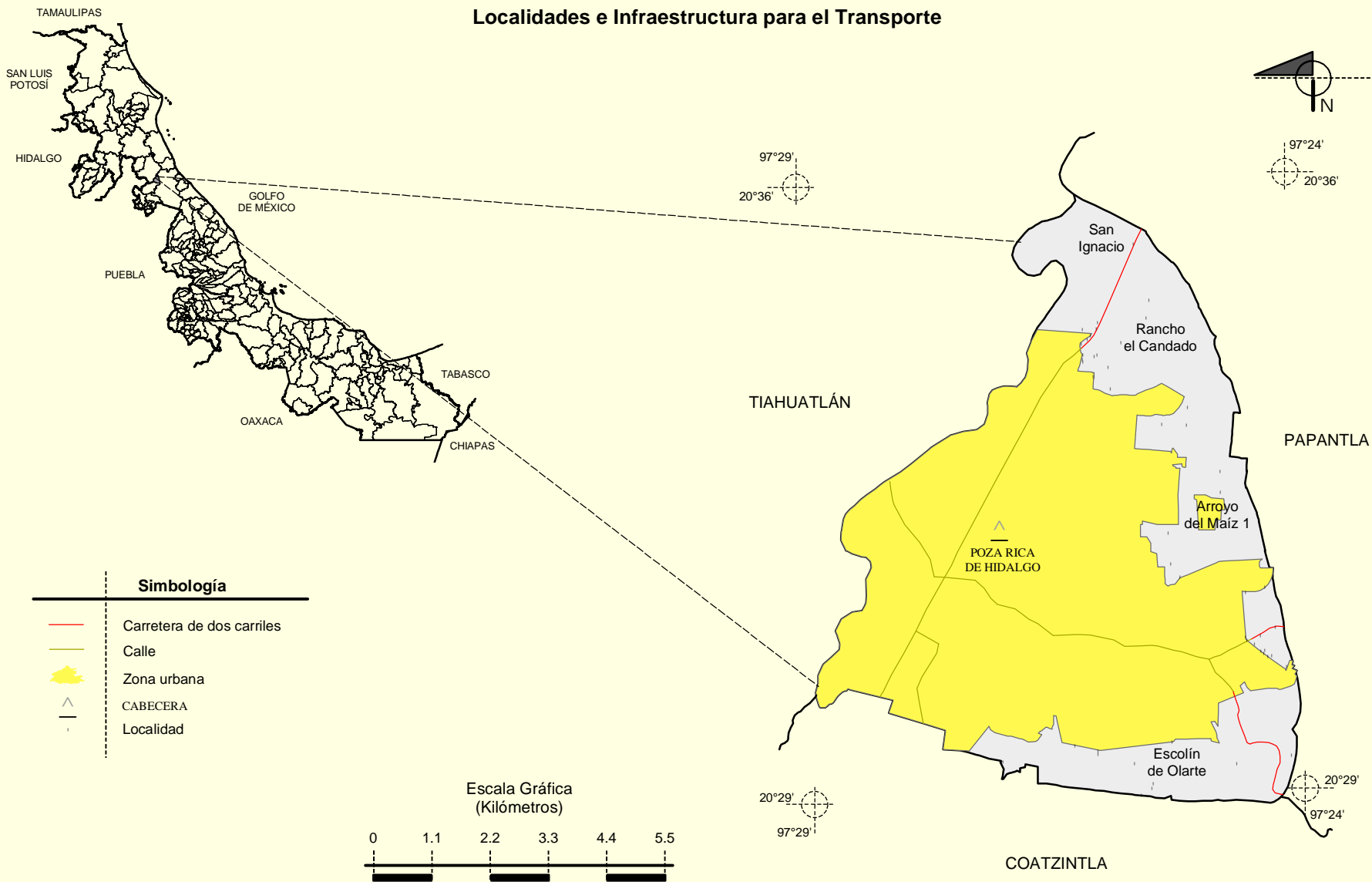
Agrícola	Para la agricultura mecanizada continua (11%) Para la agricultura con tracción animal continua (23%) No apta para la agricultura (66%)
Pecuario	Para el establecimiento de praderas cultivadas con maquinaria agrícola (11%) Para el establecimiento de praderas cultivadas con tracción animal (23%) No apta para uso pecuario (66%)

### Zona urbana

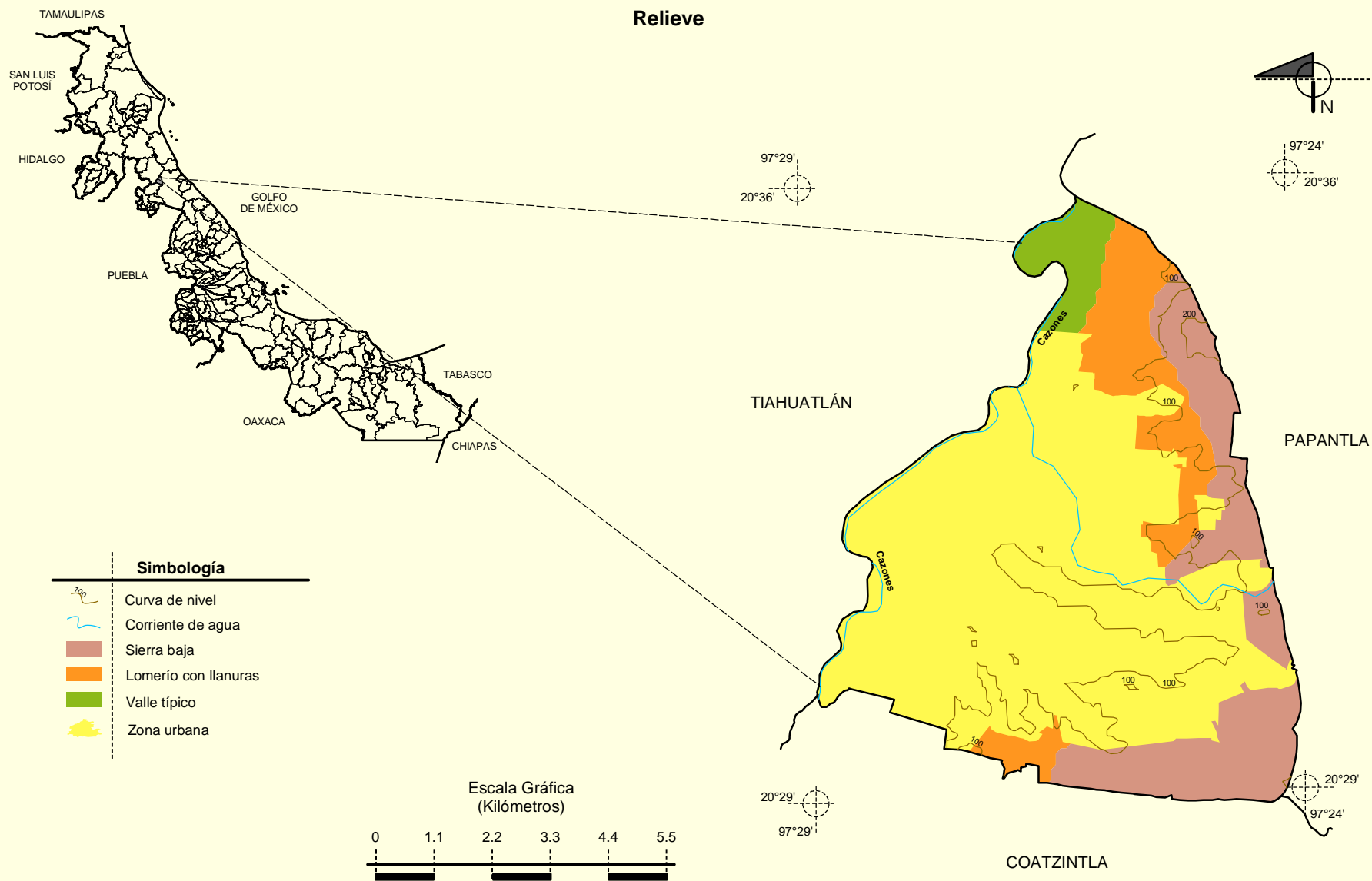
La zona urbana está creciendo sobre rocas sedimentarias del Paleógeno y suelo del Cuaternario, en lomerío con llanuras, sierra baja y valle típico; sobre áreas donde originalmente había suelos denominados Regosol y Phaeozem; tiene clima cálido subhúmedo con lluvias en verano y está creciendo sobre terrenos previamente ocupados por pastizal, agricultura y selva.
---

**Prontuario de información geográfica municipal de los Estados Unidos Mexicanos**  
**Poza Rica de Hidalgo, Veracruz de Ignacio de la Llave**

**Localidades e Infraestructura para el Transporte**



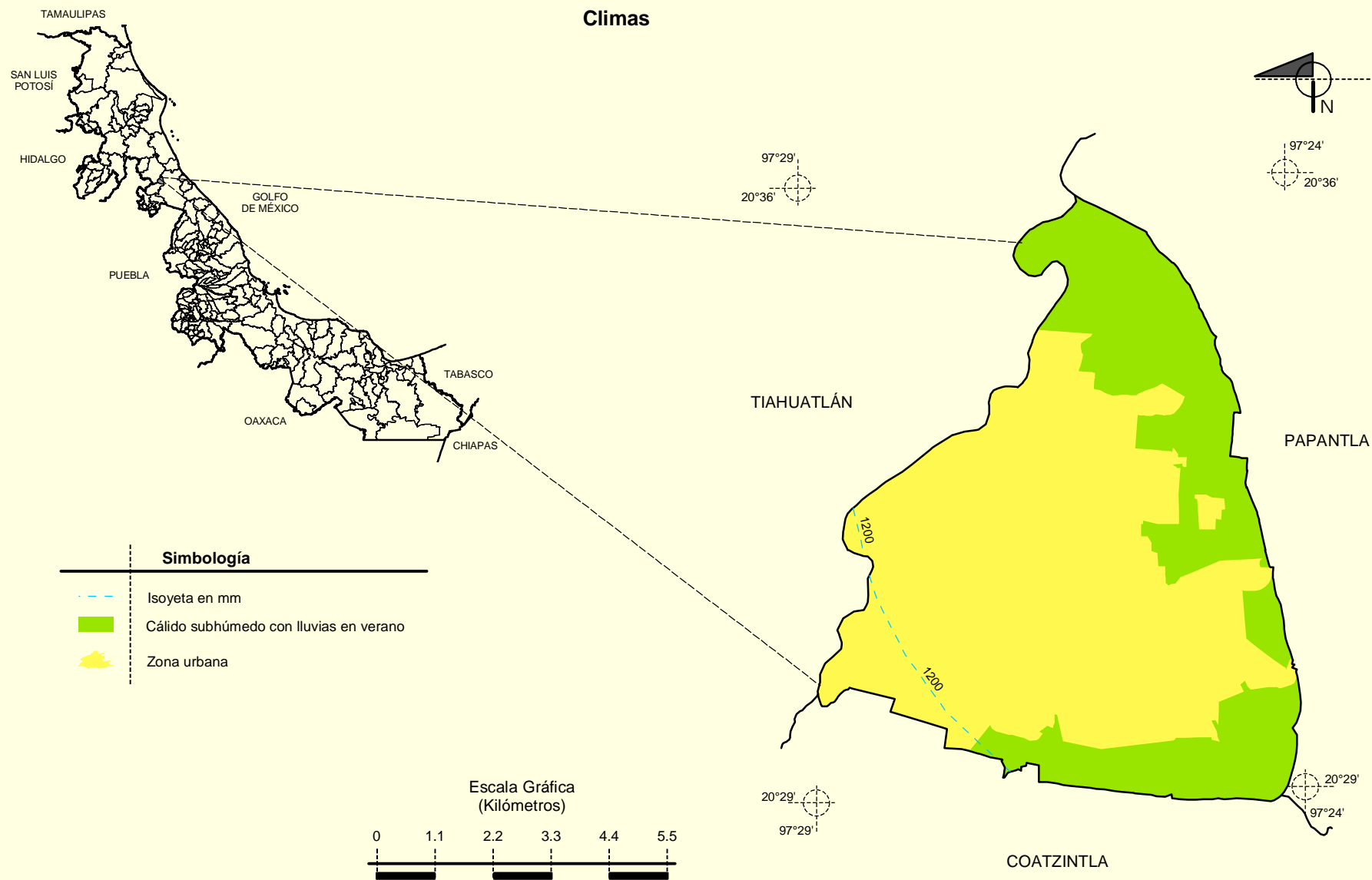
**Prontuario de información geográfica municipal de los Estados Unidos Mexicanos  
Poza Rica de Hidalgo, Veracruz de Ignacio de la Llave**



Fuente: INEGI. *Marco Geoestadístico Municipal 2005, versión 3.1.*  
 INEGI. Información Topográfica Digital Escala 1:250 000 serie III.  
 INEGI. Continuo Nacional del Conjunto de Datos Geográficos de la Carta Fisiográfica 1:1 000 000, serie I.  
 INEGI-CONAGUA. 2007. Mapa de la Red Hidrográfica Digital de México escala 1:250 000. México.

# Prontuario de información geográfica municipal de los Estados Unidos Mexicanos

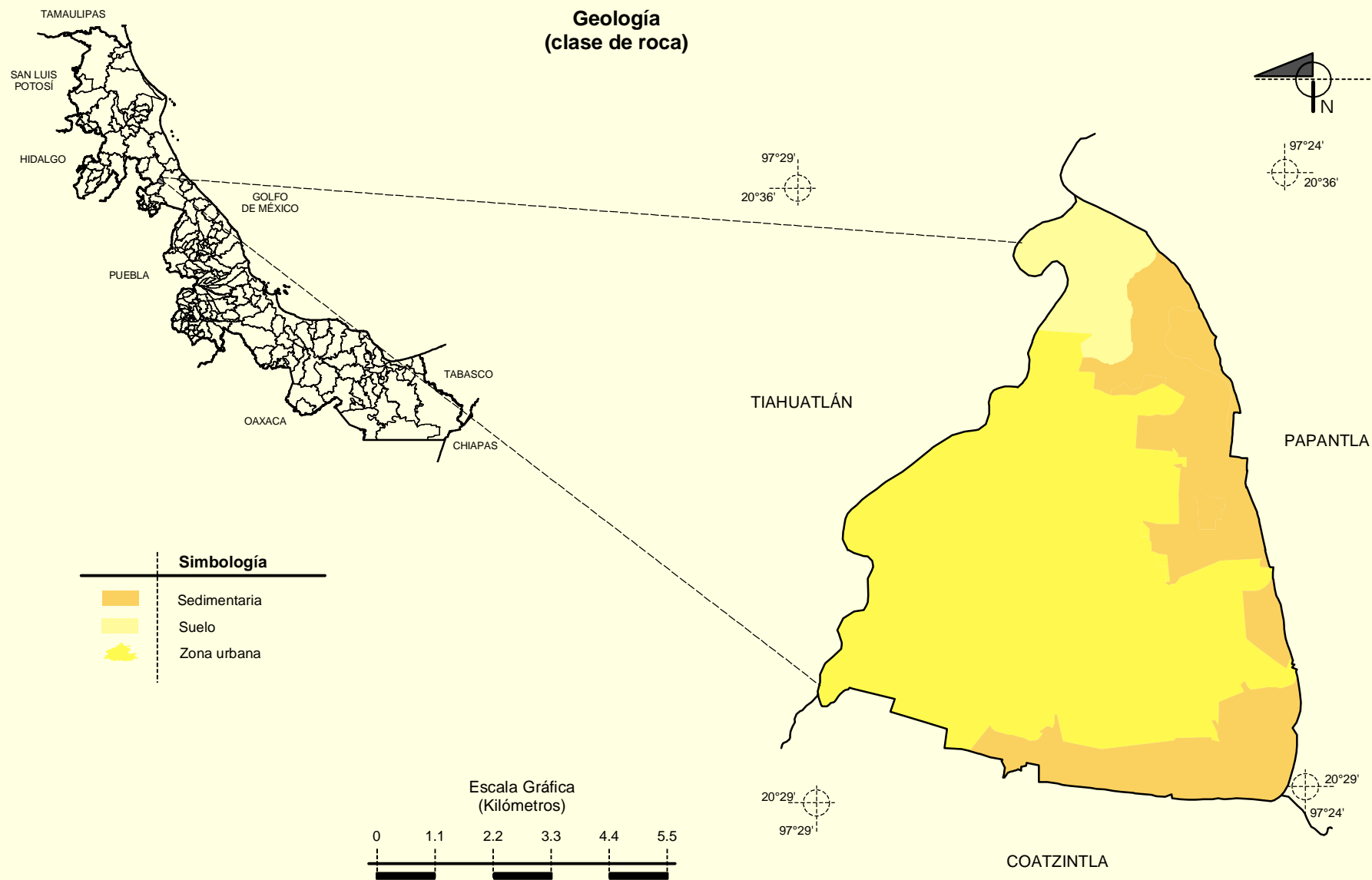
## Poza Rica de Hidalgo, Veracruz de Ignacio de la Llave



Fuente: INEGI. Marco Geoestadístico Municipal 2005, versión 3.1.

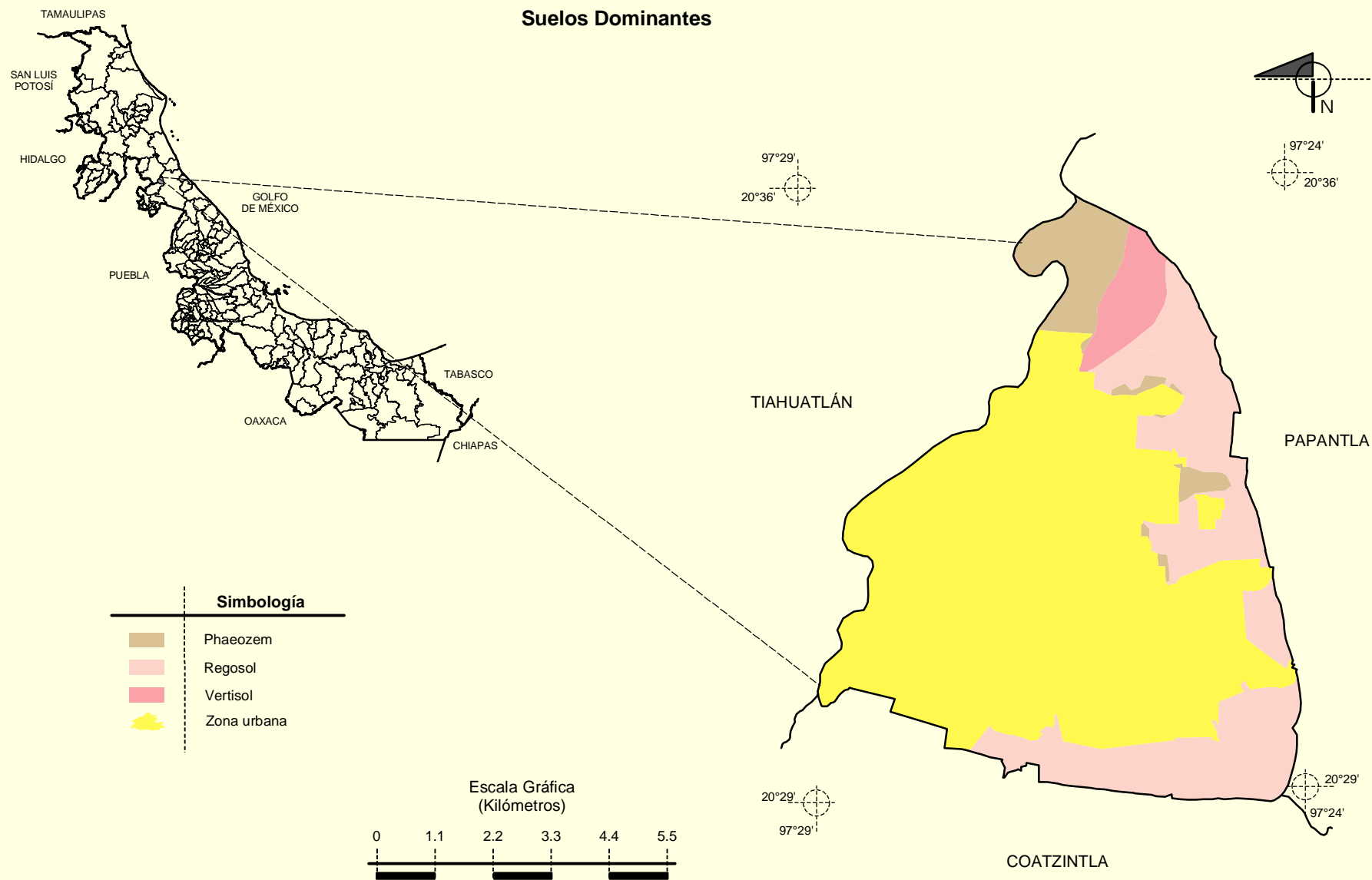
INEGI. Continuo Nacional del Conjunto de Datos Geográficos de las Cartas de Climas y Precipitación Total Anual 1:1 000 000, serie I.

**Prontuario de información geográfica municipal de los Estados Unidos Mexicanos**  
**Poza Rica de Hidalgo, Veracruz de Ignacio de la Llave**



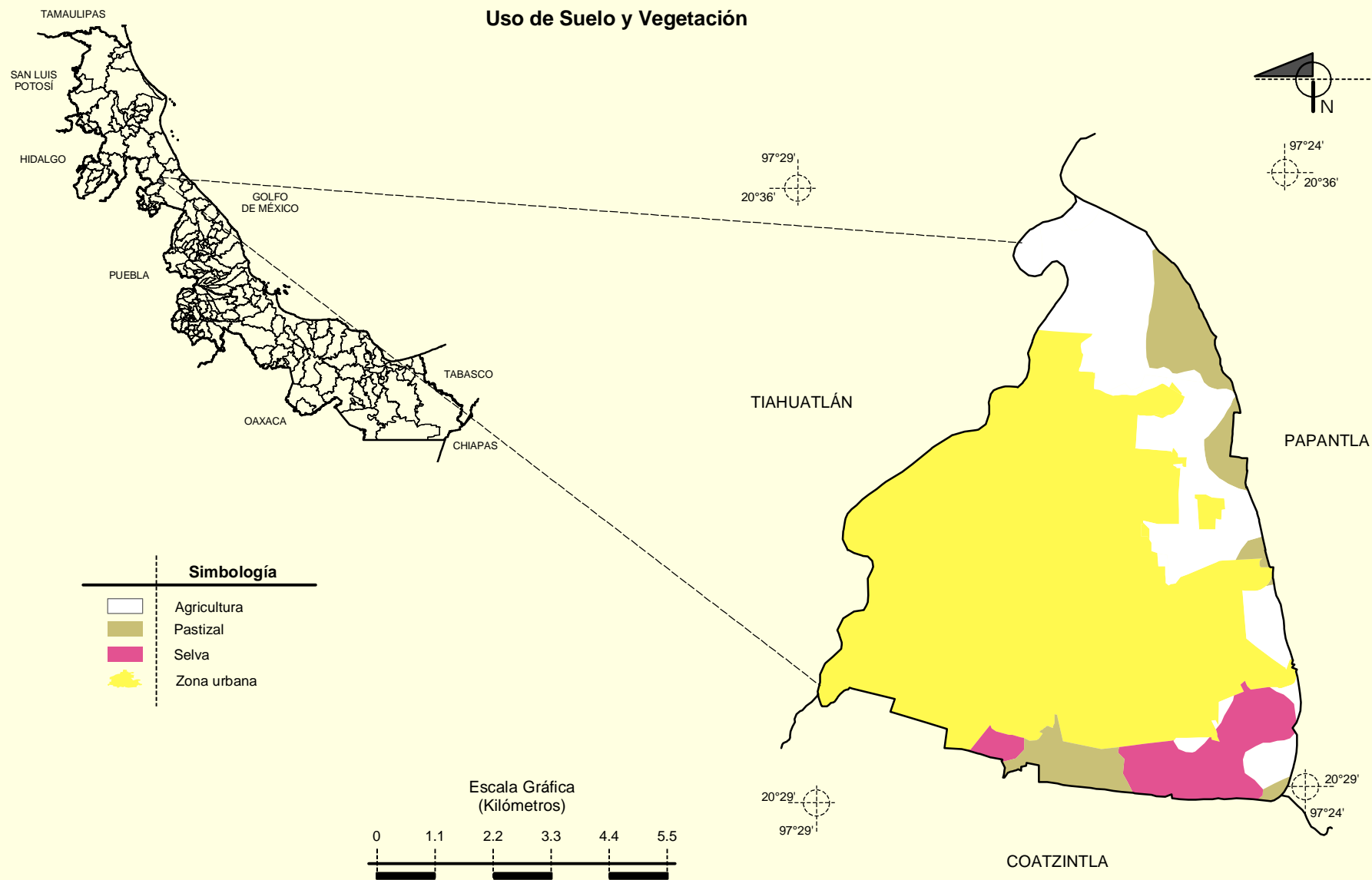
Fuente: INEGI. *Marco Geoestadístico Municipal 2005, versión 3.1.*  
INEGI. Continuo Nacional del Conjunto de Datos Geográficos de la Carta Geológica 1:250 000, serie I.

**Prontuario de información geográfica municipal de los Estados Unidos Mexicanos**  
**Poza Rica de Hidalgo, Veracruz de Ignacio de la Llave**



Fuente: INEGI. *Marco Geoestadístico Municipal 2005, versión 3.1.*  
INEGI. Conjunto de Datos Vectorial Edafológico, Escala 1:250 000, Serie II (Continuo Nacional).

**Prontuario de información geográfica municipal de los Estados Unidos Mexicanos**  
**Poza Rica de Hidalgo, Veracruz de Ignacio de la Llave**



Fuente: INEGI. *Marco Geoestadístico Municipal 2005, versión 3.1.*  
INEGI. Conjunto de Datos Vectoriales de Uso del Suelo y Vegetación Serie III Escala 1:250 000.