



Калужская Неделя

2 марта 2016, №08



Официальный сайт
Городской Управы
города Калуги -

www.kaluga-gov.ru

ПРИЛОЖЕНИЕ

• официальные документы и информация •



РОССИЙСКАЯ ФЕДЕРАЦИЯ
КАЛУЖСКАЯ ОБЛАСТЬ

ГОРОДСКАЯ УПРАВА ГОРОДА КАЛУГИ
ПОСТАНОВЛЕНИЕ

от 25.02.2016

№ 46-п

О внесении изменений в муниципальную программу муниципального образования «Город Калуга» «Развитие туризма», утвержденную постановлением Городской Управы города Калуги от 26.11.2013 № 361-п

На основании статей 36, 44 Устава муниципального образования «Город Калуга», в соответствии с постановлением Городской Управы города Калуги от 02.08.2013 № 220-п «Об утверждении положения о порядке принятия решения о разработке муниципальных программ муниципального образования «Город Калуга», их формирования, реализации и проведения оценки эффективности реализации», решением Городской Думы города Калуги от 24.12.2015 № 234 «О бюджете муниципального образования «Город Калуга» на 2016 год» ПОСТАНОВЛЯЮ:

1. Внести следующие изменения в муниципальную программу муниципального образования «Город Калуга» «Развитие туризма», утвержденную постановлением Городской Управы города Калуги от 26.11.2013 № 361-п (далее – Программа):

1.1. В паспорте Программы объемы и источники финансирования Программы изложить в новой редакции согласно приложению 1 к настоящему постановлению.

1.2. Приложение 2 «Перечень мероприятий Программы» к Программе изложить в новой редакции согласно приложению 2 к настоящему постановлению.

1.3. Приложение 3 «Ресурсное обеспечение реализации Программы» к Программе изложить в новой редакции согласно приложению 3 к настоящему постановлению.

2. Настоящее постановление вступает в силу после его официального опубликования.

3. Контроль за исполнением настоящего постановления возложить на управление экономики и имущественных отношений города Калуги.

Городской Голова города Калуги К.М.Горбцов.

Приложение 1
к постановлению Городской Управы
города Калуги
от 25.02.2016 № 46-п

| 10. Объемы и источники финансирования Программы | Всего по Программе – 11 752 297,1 тыс. рублей, в том числе по годам: | | | | | | | |
|---|--|---------------|-----------|-------------|-----------|-------------|-------------|----------|
| | Источники финансирования | 2014 год | 2015 год | 2016 год | 2017 год | 2018 год | 2019 год | 2020 год |
| | | (тыс. рублей) | | | | | | |
| Бюджет МО «Город Калуга» | 10 635,6 | 615,6 | 51 885,0 | 10 600,0 | 29 476,5 | 2 752 540,0 | 2 001 034,4 | |
| Федеральный бюджет | – | – | – | 3 238 510,0 | – | – | – | |
| Внебюджетные средства | 167 000,0 | 1 740 000,0 | 258 000,0 | 287 000,0 | 345 000,0 | 409 000,0 | 451 000,0 | |

Объемы финансовых средств, направляемых на реализацию Программы из бюджета муниципального образования «Город Калуга», ежегодно уточняются после принятия решения Городской Думы города Калуги о бюджете муниципального образования «Город Калуга» на очередной финансовый год и плановый период.
В качестве внебюджетных источников предусматриваются средства, привлеченные инвесторами, в соответствии с законодательством.

Приложение 2
к постановлению Городской Управы
города Калуги
от 25.02.2016 № 46-п

ПЕРЕЧЕНЬ МЕРОПРИЯТИЙ ПРОГРАММЫ

| № п/п | Наименование мероприятия Программы | Ответственный исполнитель, участник Программы | Срок начала и окончания реализации | Ожидаемый непосредственный результат (краткое описание) | Связь с целевыми показателями (индикаторами) Программы |
|--|--|--|------------------------------------|---|--|
| 1 | 2 | 3 | 4 | 5 | 6 |
| 1. Информационное обеспечение туристской деятельности | | | | | |
| 1.1 | Представление статистической отчетности по основным средствам размещения МО «Город Калуга» в министерство спорта, туризма и молодежной политики Калужской области (площадь номерного фонда, количество койко-мест, инвестиции в основной капитал, численность граждан РФ и иностранных граждан, размещенных в коллективных средствах размещения) | Управление экономики и имущественных отношений города Калуги | 2014 - 2020 годы | Создание базы данных об объектах туристской инфраструктуры | |
| 2. Развитие гостиничного бизнеса и конференц-сервиса | | | | | |
| 2.1 | Создание коллективного средства размещения (отеля высшей категории (5*)) | Управление строительства и земельных отношений города Калуги, инвестор | 2014 год | Увеличение количества мест размещения высокого уровня сервиса | - общий объем инвестиций в коллективные средства размещения; - площадь номерного фонда коллективных средств размещения; - количество объектов туристской индустрии, оказывающих услуги населению; - количество новых рабочих мест в сфере туризма |

| № п/п | Наименование мероприятия Программы | Ответственный исполнитель, участник Программы | Срок начала и окончания реализации | Ожидаемый непосредственный результат (краткое описание) | Связь с целевыми показателями (индикаторами) Программы |
|---|--|--|------------------------------------|---|--|
| 2.2 | Создание коллективных средств размещения (отелей бизнес-класса (3* - 4*)) | Управление строительства и земельных отношений города Калуги, инвестор | 2015 - 2016 годы | Увеличение количества средств размещения эконом уровня | - общий объем инвестиций в коллективные средства размещения; - площадь номерного фонда коллективных средств размещения; - количество объектов туристской индустрии, оказывающих услуги населению; - количество новых рабочих мест в сфере туризма |
| 2.3 | Техническое перевооружение и повышение категории существующих гостиниц до норм, соответствующих международным стандартам | Управление строительства и земельных отношений города Калуги, инвестор | 2014 - 2020 годы | Улучшение качества предоставляемых услуг коллективных средств размещения | - общий объем инвестиций в коллективные средства размещения |
| 2.4 | Создание в городе объектов с современным оборудованием для проведения конференций, деловых встреч, симпозиумов, а также для проведения концертно-выставочных мероприятий | Управление строительства и земельных отношений города Калуги, инвестор | 2014 - 2020 годы | Создание условий для проведения мероприятий | - количество объектов туристской индустрии, оказывающих услуги населению; - количество новых рабочих мест в сфере туризма |
| 3. Благоустройство городских территорий | | | | | |
| 3.1 | Организация мест для парковки транспортных средств | Управление городского хозяйства города Калуги, инвестор | 2014 - 2020 годы | Создание условий для доступа к объектам туристской инфраструктуры | - количество объектов туристской индустрии, оказывающих услуги населению |
| 4. Создание условий для занятий спортом и организации досуга населения | | | | | |
| 4.1 | Создание современных комплексов для занятия спортом (теннис, гольф-клубы, фитнес-центры, бассейны и др.) | Управление физической культуры, спорта и молодежной политики города Калуги, инвестор | 2014 - 2020 годы | Создание условий для развития спортивного туризма | - общий объем туристского потока в МО «Город Калуга»; - количество объектов туристской индустрии, оказывающих услуги населению; - количество новых рабочих мест в сфере туризма |
| 4.2 | Организация новых досуговых объектов для активного отдыха детей и подростков | Управление физической культуры, спорта и молодежной политики города Калуги, инвестор | 2014 - 2020 годы | Создание условий для развития спортивного туризма | - общий объем туристского потока в МО «Город Калуга»; - количество объектов туристской индустрии, оказывающих услуги населению; - количество новых рабочих мест в сфере туризма |
| 5. Создание условий для въездного и внутреннего туризма и сопутствующей инфраструктуры | | | | | |
| 5.1 | Размещение в СМИ публикаций о муниципальном образовании «Город Калуга» туристской направленности | Управление экономики и имущественных отношений города Калуги | 2014 - 2020 годы | Популяризация туристских объектов и достопримечательностей города | общий объем туристского потока в МО «Город Калуга» |
| 5.2 | Участие в ежегодных выставках и ярмарках по туризму, в том числе международных | Управление экономики и имущественных отношений города Калуги | 2014 - 2020 годы | Популяризация туристских объектов и достопримечательностей города | общий объем туристского потока в МО «Город Калуга» |
| 5.3 | Издание буклета о достопримечательностях МО «Город Калуга» | Управление экономики и имущественных отношений города Калуги | 2014 - 2020 годы | Популяризация туристских объектов и достопримечательностей города | общий объем туристского потока в МО «Город Калуга» |
| 5.4 | Организация и проведение конкурса исследовательских краеведческих работ «Предания старой Калуги» | Управление экономики и имущественных отношений города Калуги | 2014 - 2020 годы | Получение интересных сведений об истории МО «Город Калуга», стимулирование жителей города к проявлению интереса к Родине | |
| 5.5 | Реконструкция набережной реки Оки (в т.ч. ПИР) | МКУ «Управление капитального строительства города Калуги» | 2014 - 2020 годы | Создание нового рекреационного центра в городе Калуге - набережной протяженностью 5,4 км. Сохранение исторического центра города Калуги. Улучшение экологической ситуации в центральной части города Калуги. Предотвращение ЧС (подтопления, оползни и т.д. вдоль поймы реки Оки). Увеличение пропускной способности уличной дорожной сети в городе Калуге, повышение безопасности дорожного движения | - общий объем туристского потока в МО «Город Калуга»; - количество объектов туристской индустрии, оказывающих услуги населению; - количество новых рабочих мест в сфере туризма |
| 6. Развитие торговли и общественного питания | | | | | |
| 6.1 | Привлечение инвесторов для создания и организации торгово-развлекательных комплексов на территории города, содействие в реализации проектов | Управление экономики и имущественных отношений города Калуги, инвестор | 2014 - 2020 годы | Развитие городской среды | - общий объем туристского потока в МО «Город Калуга»; - количество объектов туристской индустрии, оказывающих услуги населению; - количество новых рабочих мест в сфере туризма |
| 6.2 | Развитие сети предприятий общественного питания за счет привлечения частных инвестиций | Управление экономики и имущественных отношений города Калуги, инвестор | 2014 - 2020 годы | Создание условий для пребывания жителей и гостей города | - общий объем туристского потока в МО «Город Калуга»; - количество объектов туристской индустрии, оказывающих услуги населению; - количество новых рабочих мест в сфере туризма |

РЕСУРСНОЕ ОБЕСПЕЧЕНИЕ реализации Программы

| № п/п | Наименование основного мероприятия | Наименование главного распорядителя средств | Источники финансирования | Объемы финансирования (тыс. руб.) | | | | | | | | |
|---|---|--|--------------------------|-----------------------------------|--------------|-------------|-------------|-------------|-------------|-------------|-------------|-------------|
| | | | | Всего | 2014 год | 2015 год | 2016 год | 2017 год | 2018 год | 2019 год | 2020 год | |
| 1 | 2 | 3 | 4 | 5 | 6 | 7 | 8 | 9 | 10 | 11 | 12 | |
| 1. Информационное обеспечение туристической деятельности | | | | | | | | | | | | |
| 1.1. | Представление статистической отчетности по основным средствам размещения МО «Город Калуга» в министерство спорта, туризма и молодежной политики Калужской области (площадь номерного фонда, количество койко-мест, инвестиции в основной капитал, численность граждан РФ и иностранных граждан, размещенных в коллективных средствах размещения, объем платных услуг) | – | – | – | – | – | – | – | – | – | – | |
| 2. Развитие гостиничного бизнеса и конференц-сервиса | | | | | | | | | | | | |
| 2.1. | Создание коллективного средства размещения (отеля высшей категории (5*)) | | Внебюджетные средства | 540 000,0 | – | 540 000,0 | – | – | – | – | – | |
| 2.2. | Создание коллективных средств размещения (отелей бизнес-класса (3*-4*)) | | Внебюджетные средства | 1 000 000,0 | – | 1 000 000,0 | – | – | – | – | – | |
| 2.3. | Техническое перевооружение и повышение категориальности существующих гостиниц до норм, соответствующих международным стандартам | | Внебюджетные средства | 490 000,0 | 40 000,0 | 50 000,0 | 60 000,0 | 70 000,0 | 80 000,0 | 90 000,0 | 100 000,0 | |
| 2.4. | Создание в городе объектов с современным оборудованием для проведения конференций, деловых встреч, симпозиумов, а также для проведения концертно-выставочных мероприятий | | Внебюджетные средства | 280 000,0 | 20 000,0 | 20 000,0 | 30 000,0 | 30 000,0 | 40 000,0 | 60 000,0 | 80 000,0 | |
| 3. Благоустройство городских территорий | | | | | | | | | | | | |
| 3.1. | Организация мест для парковки транспортных средств | | Внебюджетные средства | 330 000,0 | 10 000,0 | 20 000,0 | 40 000,0 | 40 000,0 | 60 000,0 | 80 000,0 | 80 000,0 | |
| 4. Создание условий для занятий спортом и организации досуга населения | | | | | | | | | | | | |
| 4.1. | Создание современных комплексов для занятия спортом (теннис, гольф-клубы, фитнес-центры, бассейны и др.) | | Внебюджетные средства | 95 000,0 | 5 000,0 | 5 000,0 | 10 000,0 | 15 000,0 | 20 000,0 | 20 000,0 | 20 000,0 | |
| 4.2. | Организация новых досуговых объектов для активного отдыха детей и подростков | | Внебюджетные средства | 28 000,0 | 2 000,0 | 2 000,0 | 3 000,0 | 4 000,0 | 5 000,0 | 6 000,0 | 6 000,0 | |
| 5. Создание условий для въездного и внутреннего туризма и сопутствующей инфраструктуры | | | | | | | | | | | | |
| 5.1. | Размещение в СМИ публикаций о муниципальном образовании «Город Калуга» туристской направленности | Управление экономики и имущественных отношений города Калуги | Бюджет МО «Город Калуга» | 1 450,0 | 100,0 | 100,0 | 100,0 | 100,0 | 250,0 | 400,0 | 400,0 | |
| 5.2. | Участие в ежегодных выставках и ярмарках по туризму, в том числе международных | Управление экономики и имущественных отношений города Калуги | Бюджет МО «Город Калуга» | 1 630,0 | 100,0 | 180,0 | 180,0 | 180,0 | 330,0 | 330,0 | 330,0 | |
| 5.3. | Издание буклета о достопримечательностях МО «Город Калуга» | Управление экономики и имущественных отношений города Калуги | Бюджет МО «Город Калуга» | 1 246,9 | 196,9 | 150,0 | 150,0 | 150,0 | 200,0 | 200,0 | 200,0 | |
| 5.4. | Организация и проведение конкурса исследовательских краеведческих работ «Предания старой Калуги» | Управление экономики и имущественных отношений города Калуги | Бюджет МО «Город Калуга» | 985,8 | 115,8 | 170,0 | 170,0 | 170,0 | 120,0 | 120,0 | 120,0 | |
| 5.5. | Реконструкция набережной реки Оки (в т.ч. ПИР) | МКУ «Управление капитального строительства города Калуги» | Итого | 8 089 984,4 | 10 122,9 | 15,6 | 51 285,0 | 3 248 510,0 | 28 576,5 | 2 751 490,0 | 1 999 984,4 | |
| | | | Бюджет МО «Город Калуги» | 4 851 474,4 | 10 122,9 | 15,6 | 51 285,0 | 10 000,0 | 28 576,5 | 2 751 490,0 | 1 999 984,4 | |
| | | | Федеральный бюджет | 3 238 510,0 | – | – | – | 3 238 510,0 | – | – | – | |
| 6. Развитие торговли и общественного питания | | | | | | | | | | | | |
| 6.1. | Привлечение инвесторов для создания и организации торгово-развлекательных комплексов на территории города, содействие в реализации проектов | | Внебюджетные средства | 700 000,0 | 70 000,0 | 80 000,0 | 90 000,0 | 100 000,0 | 110 000,0 | 120 000,0 | 130 000,0 | |
| 6.2. | Развитие сети предприятий общественного питания за счет привлечения частных инвестиций | | Внебюджетные средства | 194 000,0 | 20 000,0 | 23 000,0 | 25 000,0 | 28 000,0 | 30 000,0 | 33 000,0 | 35 000,0 | |
| Всего по Программе | | | | Итого | 11 752 297,1 | 177 635,6 | 1 740 615,6 | 309 885,0 | 3 536 110,0 | 374 476,5 | 3 161 540,0 | 2 452 034,4 |
| | | | | Бюджет МО «Город Калуга» | 4 856 787,1 | 10 635,6 | 615,6 | 51 885,0 | 10 600,0 | 29 476,5 | 2 752 540,0 | 2 001 034,4 |
| | | | | Федеральный бюджет | 3 238 510,0 | – | – | – | 3 238 510,0 | – | – | – |
| | | | | Внебюджетные средства | 3 657 000,0 | 167 000,0 | 1 740 000,0 | 258 000,0 | 287 000,0 | 345 000,0 | 409 000,0 | 451 000,0 |


 РОССИЙСКАЯ ФЕДЕРАЦИЯ
 КАЛУЖСКАЯ ОБЛАСТЬ

 ГОРОДСКАЯ УПРАВА ГОРОДА КАЛУГИ
 ПОСТАНОВЛЕНИЕ

от 25.02.2016

№ 1930-пи

 О внесении изменения в постановление Городской Управы города Калуги
 от 04.02.2016 № 949-пи «О создании комиссии по рассмотрению вопросов об
 организации пассажирских перевозок по муниципальным маршрутам регулярных
 перевозок на территории муниципального образования «Город Калуга»

В соответствии со статьями 36, 43 и 44 Устава муниципального образования «Город Калуга», постановлением Городской Управы города Калуги от 26.04.2013 № 112-п «Об утверждении положения о совещательных органах, создаваемых в Городской Управе города Калуги», во исполнение постановления Городской Управы города Калуги от 26.01.2016 № 23-п «Об утверждении Положения об организации транспортного обслуживания населения по муниципальным маршрутам регулярных перевозок на территории муниципального образования «Город Калуга», с целью рассмотрения вопросов по установлению, изменению и отмене муниципальных маршрутов регулярных перевозок на территории муниципального образования «Город Калуга» ПОСТАНОВЛЯЮ:

1. Внести изменение в постановление Городской Управы города Калуги от 04.02.2016 № 949-пи «О создании комиссии по рассмотрению вопросов об организации пассажирских перевозок по муниципальным маршрутам регулярных перевозок на территории муниципального образования «Город Калуга», изложив приложение к нему в новой редакции (приложение к настоящему постановлению).
2. Настоящее постановление вступает в силу после его официального обнародования, подлежит официальному опубликованию и распространяется на правоотношения, возникшие с 04.02.2016.
3. Контроль за исполнением настоящего постановления возложить на управление городского хозяйства города Калуги.

Городской Голова города Калуги К.М.Горобцов.

 Приложение
 к постановлению Городской Управы города Калуги
 от 25.02.2016 № 1930-пи

 Состав комиссии по рассмотрению вопросов об организации пассажирских перевозок
 по муниципальным маршрутам регулярных перевозок на территории муниципального
 образования «Город Калуга»

Лыпарев Андрей Николаевич - первый заместитель Городского Головы - начальник управления городского хозяйства города Калуги, председатель комиссии.

Дмитриев Алексей Алексеевич - заместитель начальника управления городского хозяйства города Калуги, заместитель председателя комиссии.

Грехова Татьяна Михайловна - главный специалист отдела по безопасности дорожного движения комитета дорожного хозяйства управления городского хозяйства города Калуги, секретарь комиссии.

Члены комиссии:

Дубачева Ольга Валентиновна - заместитель начальника управления по работе с населением на территории;

Елкина Надежда Алексеевна - главный специалист отдела по правовому обеспечению деятельности городского хозяйства правового комитета управления делами Городского Головы города Калуги;

Котельников Юрий Александрович - главный специалист отдела по безопасности дорожного движения комитета дорожного хозяйства управления городского хозяйства города Калуги;

Мезена Анастасия Николаевна - начальник отдела по правовому обеспечению деятельности городского хозяйства правового комитета управления делами Городского Головы города Калуги;

Чернов Алексей Васильевич - председатель комитета дорожного хозяйства управления городского хозяйства города Калуги;

Флигинских Андрей Николаевич - начальник отдела по безопасности дорожного движения комитета дорожного хозяйства управления городского хозяйства города Калуги.


 РОССИЙСКАЯ ФЕДЕРАЦИЯ
 КАЛУЖСКАЯ ОБЛАСТЬ

 ГОРОДСКАЯ УПРАВА ГОРОДА КАЛУГИ
 ПОСТАНОВЛЕНИЕ

от 26.02.2016

№ 49-п

 Об установлении норматива стоимости 1 кв.м общей площади жилья для расчета
 размера социальной выплаты, предоставляемой молодым семьям

В соответствии с пунктом 11 Правил предоставления молодым семьям социальных выплат на приобретение (строительство) жилья и их использования в рамках реализации подпрограммы «Обеспечение жильем молодых семей» федеральной целевой программы «Жилище» на 2015-2020 годы, утвержденной постановлением Правительства Российской Федерации от 17.12.2010 № 1050, приказом Министерства строительства и жилищно-коммунального хозяйства Российской Федерации от 28.12.2015 № 951/пр, Уставом муниципального образования «Город Калуга» ПОСТАНОВЛЯЮ:

1. Установить норматив стоимости 1 кв.м общей площади жилья в муниципальном образовании «Город Калуга» для расчета размера социальной выплаты, предоставляемой молодым семьям, в размере 39 196 (Тридцать девять тысяч сто девяносто шесть) рублей.
2. Норматив стоимости 1 кв.м общей площади жилья, предусмотренный пунктом 1 настоящего постановления, установлен на I квартал 2016 года.
3. Настоящее постановление вступает в силу после его официального опубликования.
4. Контроль за исполнением настоящего постановления возложить на управление жилищно-коммунального хозяйства города Калуги.

Городской Голова города Калуги К.М.Горобцов.


 РОССИЙСКАЯ ФЕДЕРАЦИЯ
 КАЛУЖСКАЯ ОБЛАСТЬ

 ГОРОДСКАЯ УПРАВА ГОРОДА КАЛУГИ
 ПОСТАНОВЛЕНИЕ

от 29.02.2016

№ 51-п

 О внесении изменения в постановление Городской Управы города Калуги от 29.06.2012
 № 220-п «Об утверждении административного регламента предоставления
 муниципальной услуги «Предоставление земельного участка для целей, не связанных
 со строительством»

В соответствии с Земельным кодексом РФ, Федеральным законом от 27.07.2010 № 210-ФЗ «Об организации предоставления государственных и муниципальных услуг», статьями 36, 44 Устава муниципального образования «Город Калуга» ПОСТАНОВЛЯЮ:

1. Внести в постановление Городской Управы города Калуги от 29.06.2012 № 220-п «Об утверждении административного регламента предоставления муниципальной услуги «Предоставление земельного участка для целей, не связанных со строительством» (далее – постановление) следующие изменения:
 - 1.1. Пункт 1.3 раздела 1 приложения к постановлению – административного регламента предоставления муниципальной услуги «Предоставление земельного участка для целей, не связанных со строительством» (далее – административный регламент) изложить в новой редакции:

«1.3. Порядок информирования о предоставлении муниципальной услуги. Предоставление муниципальной услуги осуществляется уполномоченным органом Городской Управы города Калуги — управлением строительства и земельных отношений города Калуги. Консультации граждан по вопросу подачи документов на предоставление муниципальной услуги, а также прием заявлений на предоставление услуги оказывает организационно-контрольный отдел управления строительства и земельных отношений города Калуги по адресу: 248021, г.Калуга, ул.Московская, д.188, каб.114, также по телефону: 70-11-69 согласно расписанию работы, указанному в таблице.

Таблица «Расписание работы управления строительства и земельных отношений города Калуги»

| Вид услуги | Дни приема | Часы приема | Кабинет | Телефон |
|---|--------------------------------|---|---------|----------|
| Консультации | Понедельник - четверг, пятница | 8.00-17.00, 8.00-16.00 Обед: 13.00-14.00 | 114 | 70-11-69 |
| Прием документов | Понедельник – четверг | 8.00-17.00 Обед: 13.00-14.00 | 114 | 70-11-69 |
| Консультация ответственных за непосредственное предоставление услуги специалистов | Вторник Четверг | 9.30-13.00 14.00-17.00 | 425 | 55-47-48 |

Официальный сайт Городской Управы города Калуги: www.kaluga-gov.ru. Адрес электронной почты управления строительства и земельных отношений города Калуги: usizo@kaluga-gov.ru.

Заявление о предоставлении муниципальной услуги представляется в управление строительства и земельных отношений города Калуги посредством личного (либо по почте) обращения заявителя или его представителя, уполномоченного им на основании доверенности, оформленной в соответствии с законодательством Российской Федерации.

Информация о документах, необходимых для предоставления муниципальной услуги, представлена на информационных стендах управления строительства и земельных отношений города Калуги по адресу: г.Калуга, ул.Московская, д.188.

Информация о порядке предоставления муниципальной услуги размещена на официальном сайте Городской Управы города Калуги в сети Интернет (www.kaluga-gov.ru) в разделе «Оказание услуг», а также в федеральной государственной информационной системе «Единый портал государственных и муниципальных услуг (функций)» и (или) региональной государственной информационной системе «Портал государственных и муниципальных услуг Калужской области».

1.2. Исключить из пункта 2.5 раздела 2 административного регламента абзац следующего содержания: «- постановлением Правительства Калужской области от 07.08.2009 № 318 «Об утверждении региональных нормативов градостроительного проектирования «Градостроительство. Планировка и застройка населенных пунктов Калужской области»».

1.3. Пункт 2.5 раздела 2 административного регламента дополнить абзацем следующего содержания: «- постановлением Городской Управы города Калуги от 12.03.2013 № 63-п «Об утверждении местных нормативов градостроительного проектирования городского округа «Город Калуга»».

1.4. Подпункт 2.9.2 пункта 2.9 административного регламента изложить в новой редакции: «2.9.2. Основания для отказа в предварительном согласовании предоставления земельного участка.

1. Схема расположения земельного участка, приложенная к заявлению о предварительном согласовании предоставления земельного участка, не может быть утверждена по основаниям, указанным в пп.2.9.1 пункта 2.9 раздела 2 Регламента.

2. Земельный участок, который предстоит образовать, не может быть предоставлен заявителю по основаниям, указанным в подпунктах 1 - 13, 15 - 19, 22 и 23 статьи 39.16 Земельного кодекса РФ.

3. Земельный участок, границы которого подлежат уточнению в соответствии с Федеральным законом от 24.07.2007 № 221-ФЗ «О государственном кадастре недвижимости», не может быть предоставлен заявителю по основаниям, указанным в подпунктах 1 - 23 статьи 39.16 Земельного кодекса РФ».

1.5. Пункт 2.14 раздела 2 административного регламента изложить в новой редакции: «2.14. Требования к местам предоставления муниципальной услуги:

Прием заявителей осуществляется в помещении, приспособленном для работы с заявителями. Здание, где предоставляется муниципальная услуга, оборудовано информационной табличкой (вывеской), содержащей наименование, место нахождения и юридический адрес, режим работы.

Места для заполнения документов и приема заявителей оборудованы стульями, столами и обеспечены образцами заполнения документов, бланками заявлений и канцелярскими принадлежностями.

Кабинеты приема заявителей оборудованы информационными табличками (вывесками) с указанием: - номера кабинета;

- фамилии, имени, отчества специалиста, участвующего в приеме заявлений и выдаче результата услуги; - графика приема заявителей.

Места ожидания в очереди на представление или получение документов оборудованы стульями, кресельными секциями, скамьями (банкетками).

В местах приема заявителей на видном месте размещены схемы путей эвакуации посетителей и работников управления строительства и земельных отношений города Калуги.

Места, где осуществляется прием граждан по вопросам, связанным с предоставлением муниципальной услуги, оборудованы информационными стендами с информацией, указанной в п.1.3 раздела 1 Регламента, стульями и столами, а также средствами пожаротушения и оповещения о возникновении чрезвычайной ситуации.

Места информирования и ожидания обеспечивают доступность предоставления муниципальной услуги инвалидам и лицам с ограниченными возможностями наравне с другими лицами.

Все помещения оборудуются в соответствии с санитарными правилами и нормами, оснащены пожарной сигнализацией и средствами пожаротушения.

Условия для обслуживания инвалидов соответствуют требованиям СП 59.1330.2012 «СНиП 35-01-2001 «Доступность зданий и сооружений для маломобильных групп населения»».

Входы в помещения, в которых осуществляется предоставление муниципальной услуги, оборудованы пандусами, позволяющими обеспечить беспрепятственный доступ инвалидов, включая инвалидов, использующих кресла-коляски.

На территории, прилегающей к зданию уполномоченного органа, имеются места для парковки, в том числе для автотранспорта инвалидов. Доступ заявителей к парковочным местам является бесплатным».

1.6. В подпункте 3.2.4 пункта 3.2 раздела 3 административного регламента слова «1. В случае наличия оснований, указанных в пп.2.8.2, 2.8.3 п.2.8 раздела 2 Регламента» заменить словами «1. В случае наличия оснований, указанных в пп.2.9.2, 2.9.3 п.2.9 раздела 2 Регламента».

1.7. В абзацах 2, 5 пункта 3.3 раздела 3 административного регламента заменить слова «п.2.8 раздела 2 Регламента» словами «п.2.9 раздела 2 Регламента».

2. Настоящее постановление вступает в силу после его официального опубликования.

3. Контроль за исполнением настоящего постановления возложить на управление строительства и земельных отношений города Калуги.

Городской Голова города Калуги **К.М.Горбцов**.



РОССИЙСКАЯ ФЕДЕРАЦИЯ
КАЛУЖСКАЯ ОБЛАСТЬ

ГОРОДСКАЯ УПРАВА ГОРОДА КАЛУГИ
ПОСТАНОВЛЕНИЕ

от 29.02.2016

№ 53-п

О внесении изменения в постановление Городской Управы города Калуги от 29.06.2012 № 212-п «Об утверждении административного регламента предоставления муниципальной услуги «Предоставление земельных участков гражданам или крестьянским (фермерским) хозяйствам для осуществления крестьянским (фермерским) хозяйством его деятельности в муниципальном образовании «Город Калуга»»

В соответствии с Земельным кодексом РФ, Федеральным законом от 27.07.2010 № 210-ФЗ «Об организации предоставления государственных и муниципальных услуг», статьями 36, 44 Устава муниципального образования «Город Калуга» ПОСТАНОВЛЯЮ:

1. Внести в постановление Городской Управы города Калуги от 29.06.2012 № 212-п «Об утверждении административного регламента предоставления муниципальной услуги «Предоставление земельных участков гражданам или крестьянским (фермерским) хозяйствам для осуществления крестьянским (фермерским) хозяйством его деятельности»

в муниципальном образовании «Город Калуга» (далее – постановление) следующие изменения: 1.1. Пункт 1.3 раздела 1 приложения к постановлению – административного регламента предоставления муниципальной услуги «Предоставление земельных участков гражданам или крестьянским (фермерским) хозяйствам для осуществления крестьянским (фермерским) хозяйством его деятельности в муниципальном образовании «Город Калуга» (далее – административный регламент) изложить в новой редакции:

«1.3. Порядок информирования о предоставлении муниципальной услуги. Предоставление муниципальной услуги осуществляется уполномоченным органом Городской Управы города Калуги — управлением строительства и земельных отношений города Калуги.

Консультации граждан по вопросу подачи документов на предоставление муниципальной услуги, а также прием заявлений на предоставление услуги оказывает организационно-контрольный отдел управления строительства и земельных отношений города Калуги по адресу: 248021, г.Калуга, ул.Московская, д.188, каб.114, также по телефону: 70-11-69 согласно расписанию работы, указанному в таблице.

Таблица «Расписание работы управления строительства и земельных отношений города Калуги»

| Вид услуги | Дни приема | Часы приема | Кабинет | Телефон |
|---|--------------------------------|---|---------|----------|
| Консультации | Понедельник - четверг, пятница | 8.00-17.00, 8.00-16.00 Обед: 13.00-14.00 | 114 | 70-11-69 |
| Прием документов | Понедельник – четверг | 8.00-17.00 Обед: 13.00-14.00 | 114 | 70-11-69 |
| Консультация ответственных за непосредственное предоставление услуги специалистов | Вторник Четверг | 9.30-13.00 14.00-17.00 | 425 | 55-47-48 |

Официальный сайт Городской Управы города Калуги: www.kaluga-gov.ru. Адрес электронной почты управления строительства и земельных отношений города Калуги: usizo@kaluga-gov.ru.

Заявление о предоставлении муниципальной услуги представляется в управление строительства и земельных отношений города Калуги посредством личного (либо по почте) обращения заявителя или его представителя, уполномоченного им на основании доверенности, оформленной в соответствии с законодательством Российской Федерации.

Информация о документах, необходимых для предоставления муниципальной услуги, представлена на информационных стендах управления строительства и земельных отношений города Калуги по адресу: г.Калуга, ул.Московская, д.188.

Информация о порядке предоставления муниципальной услуги размещена на официальном сайте Городской Управы города Калуги в сети Интернет (www.kaluga-gov.ru) в разделе «Оказание услуг», а также в федеральной государственной информационной системе «Единый портал государственных и муниципальных услуг (функций)» и (или) региональной государственной информационной системе «Портал государственных и муниципальных услуг Калужской области».

1.2. Исключить из пункта 2.5 раздела 2 административного регламента абзац следующего содержания: «- постановлением Правительства Калужской области от 07.08.2009 № 318 «Об утверждении региональных нормативов градостроительного проектирования «Градостроительство. Планировка и застройка населенных пунктов Калужской области»».

1.3. Пункт 2.5 раздела 2 административного регламента дополнить абзацем следующего содержания: «- постановлением Городской Управы города Калуги от 12.03.2013 № 63-п «Об утверждении местных нормативов градостроительного проектирования городского округа «Город Калуга»».

1.4. Подпункт 2.9.2 пункта 2.9 административного регламента изложить в новой редакции: «2.9.2. Основания для отказа в предварительном согласовании предоставления земельного участка.

1. Схема расположения земельного участка, приложенная к заявлению о предварительном согласовании предоставления земельного участка, не может быть утверждена по основаниям, указанным в пп.2.9.1 пункта 2.9 раздела 2 Регламента.

2. Земельный участок, который предстоит образовать, не может быть предоставлен заявителю по основаниям, указанным в подпунктах 1 - 13, 15 - 19, 22 и 23 статьи 39.16 Земельного кодекса РФ.

3. Земельный участок, границы которого подлежат уточнению в соответствии с Федеральным законом от 24.07.2007 № 221-ФЗ «О государственном кадастре недвижимости», не может быть предоставлен заявителю по основаниям, указанным в подпунктах 1 - 23 статьи 39.16 Земельного кодекса РФ».

1.5. Пункт 2.14 раздела 2 административного регламента изложить в новой редакции: «2.14. Требования к местам предоставления муниципальной услуги:

Прием заявителей осуществляется в помещении, приспособленном для работы с заявителями. Здание, где предоставляется муниципальная услуга, оборудовано информационной табличкой (вывеской), содержащей наименование, место нахождения и юридический адрес, режим работы.

Места для заполнения документов и приема заявителей оборудованы стульями, столами и обеспечены образцами заполнения документов, бланками заявлений и канцелярскими принадлежностями.

Кабинеты приема заявителей оборудованы информационными табличками (вывесками) с указанием: - номера кабинета;

- фамилии, имени, отчества специалиста, участвующего в приеме заявлений и выдаче результата услуги; - графика приема заявителей.

Места ожидания в очереди на представление или получение документов оборудованы стульями, кресельными секциями, скамьями (банкетками).

В местах приема заявителей на видном месте размещены схемы путей эвакуации посетителей и работников управления строительства и земельных отношений города Калуги.

Места, где осуществляется прием граждан по вопросам, связанным с предоставлением муниципальной услуги, оборудованы информационными стендами с информацией, указанной в п.1.3 раздела 1 Регламента, стульями и столами, а также средствами пожаротушения и оповещения о возникновении чрезвычайной ситуации.

Места информирования и ожидания обеспечивают доступность предоставления муниципальной услуги инвалидам и лицам с ограниченными возможностями наравне с другими лицами.

Все помещения оборудуются в соответствии с санитарными правилами и нормами, оснащены пожарной сигнализацией и средствами пожаротушения.

Условия для обслуживания инвалидов соответствуют требованиям СП 59.1330.2012 «СНиП 35-01-2001 «Доступность зданий и сооружений для маломобильных групп населения»».

Входы в помещения, в которых осуществляется предоставление муниципальной услуги, оборудованы пандусами, позволяющими обеспечить беспрепятственный доступ инвалидов, включая инвалидов, использующих кресла-коляски.

На территории, прилегающей к зданию уполномоченного органа, имеются места для парковки, в том числе для автотранспорта инвалидов. Доступ заявителей к парковочным местам является бесплатным».

1.6. В подпункте 3.2.4 пункта 3.2. раздела 3 административного регламента слова «или об отказе в предоставлении земельного участка в соответствии с пп.2.8.2, 2.8.3 п.2.8 раздела 2 Регламента и направляет принятое решение заявителю» заменить словами «или об отказе в предоставлении земельного участка в соответствии с пп.2.9.2, 2.9.3 п.2.9 раздела 2 Регламента и направляет принятое решение заявителю».

1.7. В абзацах 4, 8 пункта 3.3 раздела 3 административного регламента заменить слова «п.2.8 раздела 2 Регламента» словами «п.2.9 раздела 2 Регламента».

2. Настоящее постановление вступает в силу после его официального опубликования.

3. Контроль за исполнением настоящего постановления возложить на управление строительства и земельных отношений города Калуги.

Городской Голова города Калуги **К.М.Горбцов**.

И Н Ф О Р М А Ц И Я

о необходимости демонтажа временных сооружений (металлических гаражей и сараев) на территории муниципального образования «Город Калуга»

1. Управление строительства и земельных отношений города Калуги в соответствии с постановлением Городской Управы города Калуги от 21.02.2014 № 58-п информирует собственников о необходимости демонтажа временных сооружений до 26.03.2016, расположенных по следующим адресам: - г. Калуга, ул. Телевизионная, район д.53, д.55 (сарай - 20); - г. Калуга, ул. Телевизионная, район д. 51 (сарай - 13); - г. Калуга, ул. Телевизионная, район д. 49 (гаражи - 2); - г. Калуга, ул. Телевизионная, район д. 45 (сарай - 8); - г. Калуга, ул. Телевизионная, район д. 43 (сарай - 24); - г. Калуга, ул. Телевизионная, район д. 39 (сарай - 19, гаражи - 1); - г. Калуга, ул. Телевизионная, район д. 35 (сарай - 22); - г. Калуга, ул. Телевизионная, район д. 33 (сарай - 7, гаражи - 1); - г. Калуга, ул. Телевизионная, район д. 7 (гаражи - 4); - г. Калуга, ул. Циолковского, район д. 5 (гаражи - 2). 2. Информацию необходимо направлять по адресу: 248021, г. Калуга, ул. Московская, д.188 (каб. 310, 320), тел: 22-02-92.

Заместитель Городского Головы - начальник управления строительства и земельных отношений города Калуги Д.А.Денисов.



РОССИЙСКАЯ ФЕДЕРАЦИЯ
КАЛУЖСКАЯ ОБЛАСТЬ
ГОРОДСКАЯ УПРАВА ГОРОДА КАЛУГИ
ПОСТАНОВЛЕНИЕ

от 29.02.2016

№ 50-п

О внесении изменений в постановление Городской Управы города Калуги от 29.06.2012 № 242-п «Об утверждении административного регламента предоставления муниципальной услуги по выдаче разрешений на установку и эксплуатацию рекламных конструкций на территории муниципального образования «Город Калуга» и признании постановления Городской Управы города Калуги от 07.10.2010 № 301-п «Об утверждении административного регламента предоставления управлением экономики и имущественных отношений муниципальной услуги по выдаче разрешений на установку рекламных конструкций на территории муниципального образования «Город Калуга» утратившим силу»

В соответствии со статьей 19 Федерального закона от 13.03.2006 № 38-ФЗ «О рекламе», статьей 14 Федерального закона от 27.07.2010 № 210-ФЗ «Об организации предоставления государственных и муниципальных услуг», статьями 36, 44 Устава муниципального образования «Город Калуга» ПОСТАНОВЛЯЮ:

1. Внести следующие изменения в административный регламент предоставления муниципальной услуги по выдаче разрешений на установку и эксплуатацию рекламных конструкций на территории муниципального образования «Город Калуга», утвержденный постановлением Городской Управы города Калуги от 29.06.2012 № 242-п (далее – административный регламент):

- 1.1. Пункт 2.8 административного регламента изложить в новой редакции:
 - «2.8. Перечень оснований для отказа в предоставлении муниципальной услуги:
 - несоответствие проекта рекламной конструкции и ее территориального размещения требованиям технического регламента;
 - несоответствие установки рекламной конструкции в заявленном месте схеме размещения рекламных конструкций (в случае если место установки рекламной конструкции определяется схемой размещения рекламных конструкций);
 - нарушение требований нормативных актов по безопасности движения транспорта;
 - нарушение внешнего архитектурного облика сложившейся застройки муниципального образования «Город Калуга»;
 - нарушение требований законодательства Российской Федерации об объектах культурного наследия (памятниках истории и культуры) народов Российской Федерации, их охране и использовании;
 - нарушение требований, установленных частями 5.1, 5.6, 5.7 статьи 19 Федерального закона от 13.03.2006 № 38-ФЗ «О рекламе».
 - 1.2. В шестом абзаце пункта 2.12 административного регламента слова «имеются места для парковки, в том числе для инвалидов» заменить словами «имеются места для парковки, в том числе для автотранспорта инвалидов».
 2. Настоящее постановление вступает в силу после его официального опубликования.
 3. Контроль за исполнением настоящего постановления возложить на управление экономики и имущественных отношений города Калуги.

Городской Голова города Калуги К.М.Горбцов



РОССИЙСКАЯ ФЕДЕРАЦИЯ
КАЛУЖСКАЯ ОБЛАСТЬ
ГОРОДСКАЯ УПРАВА ГОРОДА КАЛУГИ
ПОСТАНОВЛЕНИЕ

от 26.02.2016

№ 48-п

О временном прекращении движения транспортных средств по автомобильным дорогам общего пользования местного значения муниципального образования «Город Калуга»

В соответствии с пунктом 5 части 1 статьи 16 Федерального закона от 06.10.2003 № 131-ФЗ «Об общих принципах организации местного самоуправления в Российской Федерации», статьей 30 Федерального закона от 08.11.2007 № 257-ФЗ «Об автомобильных дорогах и о дорожной деятельности в Российской Федерации и о внесении изменений в отдельные законодательные акты Российской Федерации», Законом Калужской области от 19.09.2013 № 462-ОЗ «Об определении случаев установления временных ограничений или прекращения движения транспортных средств по автомобильным дорогам регионального или межмуниципального, местного значения в границах населенных пунктов, в том числе в целях повышения их пропускной способности», постановлением Правительства Калужской области от 25.10.2011 № 584 «Об утверждении Положения о порядке осуществления временных ограничений или прекращения движения транспортных средств по автомобильным дорогам регионального или межмуниципального, местного значения Калужской области», статьями 36, 38, 44 Устава муниципального образования «Город Калуга», в целях организации и проведения на территории муниципального образования «Город Калуга» народного гуляния «Калужская Масленица» 12-13 марта 2016 года ПОСТАНОВЛЯЮ:

1. Прекратить движение транспортных средств по автомобильным дорогам общего пользования местного значения муниципального образования «Город Калуга»:
 - 12 марта 2016 года с 08.00 часов до 15.00 часов на прилегающей территории Дворца культуры открытого акционерного общества «Калужский турбинный завод» (ул.Московская, 212);
 - 13 марта 2016 года с 10.00 часов до 15.00 часов на Театральной площади (от улицы Кирова до улицы Суворова).
2. Рекомендовать Управлению Министерства внутренних дел Российской Федерации по городу Калуге (Орехов С.П.) осуществить мероприятия по безопасности дорожного движения в период и в местах, указанных в пункте 1 настоящего постановления.
3. Муниципальному бюджетному учреждению «Строительно-монтажное эксплуатационное управление» города Калуги обеспечить своевременную установку временных дорожных знаков на автомобильных дорогах общего пользования местного значения муниципального образования «Город Калуга», указанных в пункте 1 настоящего постановления.
4. Настоящее постановление вступает в силу после его официального обнародования, подлежит официальному опубликованию и размещению на сайте Городской Управы города Калуги в сети Интернет.
5. Контроль за исполнением настоящего постановления возложить на управление культуры города Калуги.

Городской Голова города Калуги К.М.Горбцов.

И Н Ф О Р М А Ц И Я

о необходимости представления сведений о правах на земельные участки под временными объектами (металлические гаражи, сараи) на территории муниципального образования «Город Калуга»

1. Управление строительства и земельных отношений города Калуги в соответствии с постановлением Городской Управы города Калуги от 21.02.2014 № 58-п информирует собственников о необходимости представления документов на металлические гаражи с 01.03.2016 по 11.03.2016, расположенные по адресу: - г. Калуга, ул. Вишневого, район д.2А (металлические гаражи - 14).
2. Информацию необходимо направлять по адресу: 248021, г. Калуга, ул. Московская, д.188 (каб.310,320), тел:22-02-92.

Заместитель Городского Головы - начальник управления строительства и земельных отношений города Калуги Д.А.Денисов.



РОССИЙСКАЯ ФЕДЕРАЦИЯ
КАЛУЖСКАЯ ОБЛАСТЬ
РАСПОРЯЖЕНИЕ
ГОРОДСКОГО ГОЛОВЫ ГОРОДСКОГО ОКРУГА «ГОРОД КАЛУГА»

от 31.01.2007

№ 801-р

Об утверждении перечня объектов, находящихся в собственности муниципального образования «Город Калуга»

На основании Федерального закона от 06.10.2003 № 131-ФЗ «Об общих принципах организации местного самоуправления в Российской Федерации», приложения 3 к постановлению Верховного Совета Российской Федерации от 27.12.1991 № 3020-1 «О разграничении государственной собственности в Российской Федерации на федеральную собственность, государственную собственность республик в составе Российской Федерации, краев, областей, автономной области, автономных округов, городов Москвы и Санкт-Петербурга и муниципальную собственность», ст. 34, 37, 48 Устава муниципального образования «Город Калуга»

1. Утвердить перечень объектов, находящихся в собственности муниципального образования «Город Калуга»:
 - 1.1. Имущество, предназначенное для водоснабжения населения на территории городского округа «Город Калуга» (приложение 1).
 - 1.2. Автомобильные дороги общего пользования, искусственные сооружения на дорогах общего пользования городского округа «Город Калуга» (приложение 2).
 - 1.3. Имущество, предназначенное для транспортного обслуживания населения в границах городского округа «Город Калуга» (приложение 3).
 - 1.4. Имущество, предназначенное для организации благоустройства, содержания и озеленения территории городского округа «Город Калуга», в том числе для обустройства мест общего пользования и мест массового отдыха населения (приложение 4).
 - 1.5. Имущество, предназначенное для утилизации бытовых, промышленных отходов и складирования снега (приложение 5).
 - 1.6. Земельные участки, предназначенные для организации ритуальных услуг (приложение 6).
 - 1.7. Леса, скверы, парки и бульвары, расположенные в границах городского округа «Город Калуга» (приложение 7).
 - 1.8. Объекты, предназначенные для организации освещения территорий городского округа «Город Калуга» (приложение 8).
 - 1.9. Памятники культуры, расположенные на территории городского округа «Город Калуга» (приложение 9).
2. Настоящее распоряжение вступает в силу с момента его принятия.
3. Контроль за исполнением настоящего распоряжения оставляю за собой.

Городской Голова городского округа «Город Калуга» М. А. Акимов.

Приложение 1
к распоряжению Городского Головы
городского округа «Город Калуга»
от 31.01.2007 № 801-р

Имущество, предназначенное для водоснабжения населения на территории городского округа «Город Калуга»

Перечень колодцев в сельских населенных пунктах**Муратовская сельская территория:**

1. д. Юрьевка у дома № 12.
2. д. Большая Каменка у дома № 28.
3. д. Большая Каменка у дома № 64.
4. пос. Зеленый у дома № 10.
5. пос. Зеленый у дома № 38.
6. пос. Рябинки у дома № 14.
7. пос. Рябинки у дома № 26.
8. пос. Тихонова Пустынь у дома № 14, ул. Центральная.
9. пос. Тихонова Пустынь у дома № 28, ул. Рабочая.
10. пос. Тихонова Пустынь у дома № 18, ул. Рабочая.
11. пос. Тихонова Пустынь у дома № 3, ул. Южная.
12. пос. Тихонова Пустынь у дома № 18, ул. Южная.
13. пос. Тихонова Пустынь у дома № 19, ул. Лесная.
14. пос. Тихонова Пустынь у дома № 17, ул. Садовая.
15. пос. Тихонова Пустынь у дома № 8, ул. Совхозная.
16. пос. Тихонова Пустынь у дома № 1а, ул. Западная.
17. пос. Тихонова Пустынь у дома № 8, ул. Западная.
18. пос. Муратовка у дома № 16, ул. Железнодорожная.
19. пос. Муратовка у дома № 28, ул. Железнодорожная.
20. пос. Муратовка у дома № 18, ул. Железнодорожная.
21. пос. Муратовка у дома № 24, ул. Садовая.
22. пос. Муратовка у дома № 21, ул. Первомайская.
23. пос. Муратовка у дома № 4, ул. Первомайская.
24. пос. Муратовка у дома № 2, ул. Лесная.
25. пос. Муратовка у дома № 12, ул. Лесная.
26. пос. Муратовка у дома № 4а, ул. Лесная.
27. пос. Муратовка, ул. Малая - ул. Лесная, 16.
28. пос. Муратовка у дома № 6, ул. Энергетиков.
29. пос. Мирный у дома № 49, ул. Гагарина.
30. пос. Мирный у дома № 40, ул. Гагарина.
31. ст. Горенское.
32. ст. Горенское.

Черновитинская сельская территория:

33. д. Белая у дома № 3.
34. д. Белая у дома № 2.
35. д. Бабенки у пруда.
36. д. Бабенки.
37. д. Бабенки.
38. д. Бабенки у речки.
39. д. Крутицы у клуба.
40. д. Крутицы у кладбища.
41. д. Горенское в лесу.

- 42. д. Горенское.
- 43. д. Горенское у дома № 29.
- 44. д. Карачево.
- 45. д. Карачево.
- 46. д. Карачево.
- 47. д. Карачево.
- 48. д. Карачево.

Спасская сельская территория:

- 49. пос. Росва у дома № 77, ул. Советская.
- 50. пос. Росва у дома № 88, ул. Советская.
- 51. пос. Росва у дома № 41, ул. Советская.
- 52. д. Угра.

Шопинская сельская территория:

- 53. д. Воровая.
- 54. д. Воровая.
- 55. д. Воровая.
- 56. д. Жельбино.
- 57. д. Жельбино.
- 58. д. Жельбино.
- 59. д. Жельбино.
- 60. д. Рождествено.
- 61. д. Рождествено.
- 62. д. Рождествено.
- 63. д. Рождествено.
- 64. д. Шопино.
- 65. д. Шахты.

Ромодановская сельская территория:

- 66. д. Пучково.
- 67. д. Некрасово.

- 68. д. Некрасово.
- 69. д. Некрасово.
- 70. д. Некрасово.
- 71. д. Некрасово.
- 72. Приокское лесничество.
- 73. д. Животинки.
- 74. д. Животинки.
- 75. д. Колюпаново.
- 76. д. Верхняя Вырка.
- 77. д. Нижняя Вырка.
- 78. д. Георгиевское.
- 79. д. Горенское.
- 80. д. Сивково.
- 81.

Плетневская сельская территория:

- 82. д. Мстихино.

Новоильинская сельская территория:

- 83. д. Лихун.
- 84. д. Лихун.
- 85. д. Марьино.
- 86. д. Марьино.
- 87. д. Новоселки у дома № 2.
- 88. д. Аргуново у дома № 3.
- 89. д. Аргуново.
- 90. д. Жерело у дома № 22.
- 91. д. Жерело у дома № 37.
- 92. д. Ильинка у дома № 25, ул. Центральная.
- 93. д. Ильинка у дома № 41, ул. Центральная.
- 94. д. Ильинка у дома № 1, ул. Лесная.
- 95. д. Ильинка, ул. Староильинская.

- 96. д. Матюнино у оврага.
- 97. д. Матюнино.
- 98. д. Рожки.

Ольговская сельская территория:

- 99. д. Петрово.
- 100. д. Косарево.
- 101. д. Заречье.
- 102. д. Малая Каменка.
- 103. д. Нарово-Починки.
- 104. д. Канищево.
- 105. д. Григоровка у дома № 20.
- 106. д. Григоровка.
- 107. д. Тимошево.

Городская черта:

- 108. д. Черносвитино у дома № 2.
- 109. д. Черносвитино у дома № 60.
- 110. д. Черносвитино у дома № 71.
- 111. д. Болотное.
- 112. д. Болотное.
- 113. д. Михалево.
- 114. д. Квань у дома № 14, ул. Трамплинная.
- 115. д. Квань у дома № 16, ул. Трамплинная.
- 116. д. Ромадановские дворики.
- 117. д. Ромаданово у дома № 4, ул. Центральная.
- 118. д. Секиотово.
- 119. д. Секиотово.
- 120. д. Секиотово.
- 121. д. Секиотово у дома № 1, ул. Зеленая.
- 122. д. Секиотово у дома № 5, ул. Зеленая.
- 123. д. Секиотово, ул. Шоссейная.

Приложение 2
к распоряжению Городского Головы
городского округа «Город Калуга»
от 31.01.2007 № 801-Р

Автомобильные дороги общего пользования, искусственные сооружения на дорогах общего пользования городского округа «Город Калуга»

1. Перечень искусственных сооружений

| № п/п | Наименование объектов |
|-------|--|
| 1. | Каменный мост |
| 2. | Путепровод по ул. Московская |
| 3. | Эстакада по ул. Московская через р. Терепец |
| 4. | Синие мосты |
| 5. | Мост пос. Дубрава |
| 6. | Мост через р. Терепец у АЗС |
| 7. | Мост через р. Яченку у дер. Белая |
| 8. | Пешеходный понтонный мост через р. Оку с подходами |
| 9. | Понтонный мост на р. Яченке с подходами |
| 10. | Дамба через р. Яченку и мост - плотина через р. Яченку |
| 11. | Набережная Яченского водохранилища |
| 12. | Набережная р. Оки |
| 13. | Д. Починки (автомобильный мост) |
| 14. | Д. Доможирово (автомобильный мост) |
| 15. | Д. Груздово (автомобильный мост) |
| 16. | Д. Галкино (автомобильный мост) |
| 17. | Д. Григоровка (переезд) |
| 18. | Д. Лихун (3 пешеходных моста) |
| 19. | Д. Лобаново (автомобильный переезд) |
| 20. | Д. Аргуново (переезд) |
| 21. | Д. Новоселки (переезд) |
| 22. | Д. Юрьевка (мост через р. Хворостянку) |
| 23. | Д. Б. Каменка (мост через р. Хворостянку) |
| 24. | Д. Б. Каменка (пешеходный мост) |
| 25. | Ст. Тихонова Пустынь, ул. Южная (переезд) |
| 26. | Д. Орешково (пешеходный мост) |
| 27. | С. Козлово (пешеходный мост через р. Росвянка) |
| 28. | Д. Бабенки (пешеходный мост через р. Росвянка) |
| 29. | Д. Рождествено (2 переезда) |
| 30. | Д. Пучково (переезд) |
| 31. | Д. Георгиевское (переезд) |
| 32. | Д. Колюпаново (4 пешеходных моста) |
| 33. | Д. Некрасово (2 пешеходных моста) |
| 34. | Д. Тинино (пешеходный мост) |
| 35. | Д. Заречье (переезд) |
| 36. | Д. Нижняя Вырка (мост через р. Вырка) |

2. Перечень дорог городского округа «Город Калуга»

| № п/п | Наименование улиц, переулков, проездов | Протяженность, м | Площадь, кв.м |
|---------------|--|------------------|---------------|
| КАЛУГА | | | |
| 1 | ул. Азаровская | 1 880 | 20 200 |
| 2 | ул. Алексеевская | 695 | 4 875 |
| 3 | ул. Аллейная | 220 | 20 200 |
| 4 | ул. Академика Глушко | 500 | 3000 |
| 5 | ул. Академическая | 2400 | 19200 |
| 6 | пр. Академический | 500 | 3000 |
| 7 | ул. Ароматная | 332 | 1664 |
| 8 | ул. Аэропортовская | 300 | 6000 |
| 9 | пер. Аэропортовский | 500 | 3000 |
| 10 | ул. Баженова | 328 | 3 372 |

| | | | | |
|----|-------|--------------------|-------|--------|
| 11 | ул. | Баррикад | 2 881 | 18 919 |
| 12 | пер. | Баррикад | 362 | 2 711 |
| 13 | ул. | Багговута | 845 | 3 493 |
| 14 | ул. | Баумана | 905 | 9 321 |
| 15 | пер. | Безьямный | 450 | 2 700 |
| 16 | пр. | Безьямный | 285 | 2 850 |
| 17 | ул. | Белинского | 1 115 | 8 104 |
| 18 | ул. | Беляева | 500 | 4 397 |
| 19 | ул. | Березуевская | 376 | 1 025 |
| 20 | ул. | Берендяковская | 450 | 2 164 |
| 21 | пер. | 1-й Берендяковский | 442 | 1 233 |
| 22 | пер. | 2-й Берендяковский | 161 | 463 |
| 23 | ул. | Билибина | 1 081 | 14 152 |
| 24 | ул. | Болдина | 1 444 | 17 313 |
| 25 | ул. | Болотникова | 1 287 | 12 225 |
| 26 | ул. | Больничная | 616 | 3 477 |
| 27 | пер. | 1-й Больничный | 726 | 3 689 |
| 28 | пер. | 2-й Больничный | 306 | 1 384 |
| 29 | ул. | Большевиков | 230 | 2 186 |
| 30 | пер. | 1-й Брусничный | 156 | 352 |
| 31 | пер. | 2-й Брусничный | 275 | 803 |
| 32 | ул. | Белокирпичная | 600 | 3600 |
| 33 | ул. | Бутома | 484 | 3664 |
| 34 | бул. | Байконур | 500 | 5000 |
| 35 | ул. | В. Андриановой | 1000 | 8 255 |
| 36 | ул. | В. Никитиной | 3 159 | 17 681 |
| 37 | ул. | Вагонная | 900 | 3 932 |
| 38 | пер. | Вагонный | 460 | 3 220 |
| 39 | ул. | Весенняя | 250 | 750 |
| 40 | сквер | Ветеранов | 997 | 1 990 |
| 41 | ул. | Вилонова | 846 | 7 385 |

| № п/п | Наименование улиц, переулков, проездов | Протяженность, м | Площадь, кв.м |
|-------|--|------------------|---------------|
| 42 | ул. Вишневого | 900 | 11 671 |
| 43 | ул. Войкова | 598 | 4 682 |
| 44 | ул. Волкова | 509 | 3 507 |
| 45 | сквер Волкова | 3 649 | 5 500 |
| 46 | ул. Волковская | 700 | 3 500 |
| 47 | ул. Вооруженного восстания | 208 | 1 456 |
| 48 | ул. Воробьевская | 419 | 4 496 |
| 49 | пер. Воробьевский | 166 | 676 |
| 50 | ул. Воронина | 492 | 6 496 |
| 51 | ул. Воскресенская | 774 | 4 396 |
| 52 | пер. Воскресенский | 547 | 3 813 |
| 53 | ул. Восточная | 980 | 8 166 |
| 54 | пр. Восточный | 150 | 1 000 |
| 55 | ул. 8 Марта | 360 | 2 520 |
| 56 | пер. 8 Марта | 480 | 3 360 |
| 57 | ул. Врубовая | 658 | 4 600 |
| 58 | пер. Врубовой | 502 | 3 283 |
| 59 | ул. Выгонная | 600 | 2 139 |
| 60 | ул. Высокая | 197 | 1 733 |
| 61 | ул. Выставочная | 300 | 1 500 |
| 62 | ул. Газовая | 632 | 2 815 |
| 63 | ул. Гагарина | 900 | 15 601 |
| 64 | ул. Гамазейная | 436 | 1 785 |
| 65 | ул. Гвардейская | 1 020 | 10 200 |
| 66 | ул. Генерала Попова | 2 400 | 37 120 |
| 67 | ул. Георгиевская | 753 | 5 715 |
| 68 | ул. Герцена | 876 | 16 344 |
| 69 | ул. Глаголева | 1 900 | 23 310 |
| 70 | ул. Гоголя | 186 | 2 082 |

| | | | | |
|-----|--------|-----------------------|-------|--------|
| 71 | ул. | Городенская | 900 | 4 500 |
| 72 | проезд | 2-й Городской | 1 850 | 27 605 |
| 73 | пер. | Гостиннорядский | 340 | 3 298 |
| 74 | | Грабцевское шоссе | 8 503 | 95 450 |
| 75 | пер. | Григоров | 272 | 2 186 |
| 76 | ул. | Гурьянова | 1416 | 14 700 |
| 77 | ул. | Димитрова | 500 | 3000 |
| 78 | ул. | Дальняя | 1 000 | 4 000 |
| 79 | пер. | Даниловский | 233 | 854 |
| 80 | ул. | Дарвина | 600 | 4 483 |
| 81 | ул. | Декабристов | 317 | 2 244 |
| 82 | ул. | Детей коммунаров | 240 | 2 257 |
| 83 | ул. | Дзержинского | 1 550 | 16 898 |
| 84 | ул. | Добровольского | 614 | 3 943 |
| 85 | ул. | Дорожная | 240 | 1 175 |
| 86 | ул. | Достоевского | 893 | 10 538 |
| 87 | ул. | Дружбы | 854 | 6 539 |
| 88 | ул. | Ждамирская | 300 | 1 200 |
| 89 | ул. | Забойная | 750 | 3 276 |
| 90 | пер. | Забойный | 300 | 1 683 |
| 91 | ул. | Заводская | 1181 | 10 335 |
| 92 | пер. | Заводской | 496 | 4 214 |
| 93 | проезд | 1-й Заводской | 166 | 830 |
| 94 | проезд | 2-й Заводской | 300 | 1 350 |
| 95 | ул. | Загородная | 283 | 1 562 |
| 96 | ул. | 2-я Загородная | 128 | 999 |
| 97 | проезд | Загородносадский | 170 | 618 |
| 98 | проезд | 1-й Загородный | 125 | 750 |
| 99 | проезд | 2-й Загородный | 382 | 3 336 |
| 100 | ул. | Западная | 203 | 1 984 |
| 101 | проезд | Западный | 177 | 1 670 |
| 102 | ул. | Заречная | 1 273 | 7 002 |
| 103 | пер. | Заречный | 200 | 1 000 |
| 104 | ул. | Зеленая | 772 | 5 369 |
| 105 | ул. | Зеленый Крупец | 701 | 2 286 |
| 106 | ул. | Зерновая | 1 963 | 35 100 |
| 107 | ул. | Знаменская | 930 | 6 560 |
| 108 | пер. | Знаменский | 100 | 400 |
| 109 | ул. | Звездная | 600 | 3000 |
| 110 | ул. | Заокская | 800 | 4000 |
| 111 | ул. | Инженерная | 309 | 1 918 |
| 112 | пер. | 1-й Интернациональный | 207 | 1 339 |
| 113 | пер. | 2-й Интернациональный | 214 | 717 |
| 114 | ул. | Кавказ | 150 | 300 |
| 115 | пер. | Калинина | 120 | 500 |
| 116 | ул. | Калинина | 444 | 2850 |
| 117 | ул. | Калужка | 500 | 2 500 |
| 118 | ул. | Калужская | 932 | 6 580 |
| 119 | пер. | Калужский | 276 | 1 820 |
| 120 | ул. | Калужского ополчения | 500 | 2 500 |
| 121 | пер. | Каракозова | 135 | 473 |
| 122 | ул. | Карачевская | 1 509 | 6 524 |
| 123 | пер. | Карачевский | 300 | 1 500 |
| 124 | ул. | Карла Либкнехта | 1 579 | 17 292 |
| 125 | ул. | Карла Маркса | 400 | 5 182 |
| 126 | ул. | Карпова | 563 | 4 490 |
| 127 | пер. | Карпова | 139 | 560 |
| 128 | ул. | Карьерная | 200 | 1 000 |
| 129 | пер. | 1-й Карьерный | 159 | 798 |
| 130 | пер. | 2-й Карьерный | 158 | 982 |
| 131 | ул. | Кибальчича | 500 | 3 200 |
| 132 | ул. | Киевка | 570 | 8 488 |
| 133 | ул. | Киевка -2 | 379 | 1 409 |
| 134 | ул. | Киевская | 300 | 1 050 |
| 135 | проезд | Киевский | 804 | 3 160 |
| 136 | пер. | Киевский | 304 | 2 837 |
| 137 | ул. | Кирова | 1 721 | 30 726 |
| 138 | пер. | Кирова | 224 | 2 258 |
| 139 | ул. | Кирпичная | 502 | 5 122 |
| 140 | пер. | Кирпичный | 68 | 260 |
| 141 | ул. | Клюквина | 883 | 7 876 |
| 142 | ул. | Комарова | 1 032 | 8 566 |
| 143 | ул. | Колхозная | 400 | 2 500 |
| 144 | пер. | Колхозный | 400 | 2 500 |
| 145 | ул. | Коммунальная | 322 | 1 515 |
| 146 | ул. | Кооперативная | 300 | 1 800 |
| 147 | ул. | Комсомольская роща | 600 | 3600 |
| 148 | ул. | Комсомольская | 500 | 2500 |
| 149 | пер. | Комсомольский | 800 | 4000 |
| 150 | ул. | Константиновых | 533 | 4 100 |
| 151 | ул. | Конюшенная | 600 | 2 400 |
| 152 | ул. | Королева | 973 | 11 345 |
| 153 | пер. | Короткий | 248 | 1 017 |
| 154 | ул. | Красная Гора | 558 | 4 047 |
| 155 | ул. | Красноармейская | 300 | 2 400 |
| 156 | пер. | 1-й Красноармейский | 100 | 400 |
| 157 | пер. | 2-й Красноармейский | 235 | 1 693 |
| 158 | ул. | Краснопивцева | 167 | 1 504 |
| 159 | ул. | Красносельская | 580 | 2 320 |
| 160 | пер. | 1-й Красносельский | 300 | 1 200 |
| 161 | пер. | 2-й Красносельский | 300 | 1 200 |
| 162 | проезд | Красный | 80 | 320 |

| | | | | |
|-----|---------|--|--------|---------|
| 163 | ул. | Кропоткина | 146 | 1 304 |
| 164 | ул. | Кубяка | 522 | 3 600 |
| 165 | пр. | Крайний | 300 | 1500 |
| 166 | ул. | Кутузова | 708 | 8452 |
| 167 | ул. | Лаврентьевская | 300 | 1200 |
| 168 | пер. | Лаврентьевский | 300 | 1200 |
| 169 | ул. | Лазоревая | 600 | 3000 |
| 170 | пер. | Лапушкин | 180 | 457 |
| 171 | ул. | Ленина | 3 524 | 53 141 |
| 172 | ул. | Лесная | 800 | 5 600 |
| 173 | ул. | Линейная | 489 | 4 306 |
| 174 | пер. | Линейный | 200 | 1 000 |
| 175 | ул. | Литейная | 300 | 1 500 |
| 176 | пер. | Литейный | 300 | 1 500 |
| 177 | ул. | Лиственная | 700 | 2 800 |
| 178 | пер. | Литвиновский | 300 | 1 050 |
| 179 | ул. | Ломоносова | 287 | 2 329 |
| 180 | ул. | Луговая | 1 225 | 15 900 |
| 181 | пер. | Луговой | 410 | 3 081 |
| 182 | ул. | Луначарского | 1 227 | 13 857 |
| 183 | пер. | Луначарского | 98 | 294 |
| 184 | ул. | Льва Толстого | 2 000 | 10 000 |
| 185 | ул. | Максима Горького | 1 689 | 18 027 |
| 186 | ул. | Малинники | 750 | 4 500 |
| 187 | пер. | Малинники | 660 | 4 620 |
| 188 | пер. | Малый | 389 | 2 334 |
| 189 | ул. | Марата | 761 | 9 897 |
| 190 | ул. | Маршала Жукова | 1 815 | 22 236 |
| 191 | ул. | Маршала Зимина | 500 | 3 000 |
| 192 | ул. | Матросова | 688 | 4 600 |
| 193 | площадь | Маяковского | 145 | 12 000 |
| 194 | ул. | Маяковского | 1 274 | 18 700 |
| 195 | пер. | Маяковского | 450 | 2 700 |
| 196 | ул. | Мельничная | 775 | 4 495 |
| 197 | ул. | Механизаторов | 760 | 5 290 |
| 198 | пер. | Механизаторов | 256 | 1 225 |
| 199 | сквер | Мира | 600 | 6 720 |
| 200 | ул. | Мичурина | 997 | 8 962 |
| 201 | ул. | Можайская | 1 400 | 8 400 |
| 202 | ул. | Молодежная | 1 850 | 11 950 |
| 203 | ул. | Монастырская | 174 | 1 302 |
| 204 | ул. | Московская | 10 995 | 160 321 |
| 205 | ул. | Моторная | 644 | 7 544 |
| 206 | пер. | 8 Марта | 339 | 1 700 |
| 207 | ул. | 8 Марта | 339 | 1 700 |
| 208 | ул. | Малоярославская | 600 | 4 000 |
| 209 | бул. | Майская | 600 | 4 200 |
| 210 | ул. | Моторостроителей | 500 | 3 000 |
| 211 | ул. | Нагорная | 500 | 2 000 |
| 212 | ул. | Небесная | 300 | 1 500 |
| 213 | ул. | Н.-Садовая | 700 | 3 500 |
| 214 | пер. | Н.-Садовый | 400 | 2 000 |
| 215 | пер. | Нижнесадовский | 300 | 1 500 |
| 216 | ул. | Нижняя ветка | 200 | 1 000 |
| 217 | ул. | Н.-Лаврентьевская | 429 | 1 545 |
| 218 | ул. | 2-я Набережная | 822 | 10 068 |
| 219 | ул. | Набережная | 758 | 2 392 |
| 220 | | Набережная от моста ч/з р. Ока до ул. Набережная | 810 | 10 125 |
| 221 | ул. | Некрасова | 465 | 3 720 |
| 222 | ул. | Нижне-Гамазейная | 123 | 369 |
| 223 | ул. | Никитина | 2 957 | 29 233 |
| 224 | пер. | Никитина | 485 | 1 940 |
| 225 | ул. | Никола-Козинская | 1 731 | 800 |
| 226 | пер. | Никола-Козинский | 111 | 533 |
| 227 | ул. | Новаторская | 614 | 4 945 |
| 228 | пер. | Новаторский | 330 | 1 980 |
| 229 | ул. | Новая | 1 450 | 7 250 |
| 230 | ул. | Новая Стройка | 317 | 1 719 |
| 231 | ул. | Новорезская | 185 | 740 |
| 232 | ул. | Новослободская | 1 246 | 8 722 |
| 233 | пр. | Новослободский | 530 | 3 710 |
| 234 | пер. | Новый | 125 | 375 |
| 235 | ул. | Овражная | 400 | 4 380 |
| 236 | ул. | Овражная (п.40 лет Октября) | 500 | 2 500 |
| 237 | ул. | Огарева | 1 095 | 20 313 |
| 238 | ул. | Огородная | 221 | 998 |
| 239 | ул. | Окружная | 514 | 1500 |
| 240 | пер. | Окружной | 275 | 1 200 |
| 241 | ул. | Окская ветка | 388 | 1 649 |
| 242 | ул. | Октябрьская | 1 050 | 11 183 |
| 243 | пер. | Октябрьский | 153 | 1 351 |
| 244 | ул. | Ольговка | 400 | 1 600 |
| 245 | ул. | Ольговская | 1 641 | 6 564 |
| 246 | пер. | Ольговский | 980 | 9 600 |
| 247 | ул. | Островского | 705 | 5 144 |
| 248 | ул. | Отбойная | 627 | 5 880 |
| 249 | ул. | Открытая | 250 | 750 |
| 250 | пр. | 1-й Осенний | 300 | 1500 |

| | | | | |
|-----|---------|--|-------|--------|
| 251 | пр. | 2-й Осенний | 300 | 1500 |
| 252 | ул. | Осенняя | 500 | 2500 |
| 253 | ул. | Параллельная | 1032 | 7 740 |
| 254 | ул. | Паустовского | 300 | 1 200 |
| 255 | ул. | Парижской Коммуны | 522 | 1 967 |
| 256 | пер. | Парковый | 169 | 777 |
| 257 | пер. | Паровозный | 120 | 570 |
| 258 | ул. | Пацаева | 212 | 1 704 |
| 259 | ул. | Первомайская | 1 102 | 8 765 |
| 260 | ул. | Первых коммунаров | 1 220 | 7 320 |
| 261 | ул. | Переходная | 385 | 2 226 |
| 262 | пер. | 1-й Пестеля | 488 | 4 098 |
| 263 | ул. | Пестеля | 684 | 4 615 |
| 264 | ул. | Песчаная | 1 130 | 7 980 |
| 265 | пер. | Песчаный | 240 | 1 320 |
| 266 | ул. | Пионерская | 469 | 3 173 |
| 267 | ул. | Платова | 1 500 | 9 750 |
| 268 | ул. | Плеханова | 1 545 | 27 784 |
| 269 | площадь | Победы | 512 | 5 880 |
| 270 | пер. | Подвойского | 100 | 400 |
| 271 | ул. | Подвойского | 572 | 3 432 |
| 272 | ул. | Подгорная | 1336 | 8 057 |
| 273 | | Подходы к мосту ч/з р. Ока | 842 | 7 847 |
| 274 | пер. | Поле Свободы | 200 | 800 |
| 275 | ул. | Поле Свободы | 1124 | 8 029 |
| 276 | ул. | Полевая | 320 | 2 200 |
| 277 | ул. | Поселковая | 376 | 2 206 |
| 278 | ул. | Постовалова | 1 196 | 8 400 |
| 279 | площадь | Привокзальная | 300 | 9 000 |
| 280 | ул. | Пригородная | 674 | 4 718 |
| 281 | ул. | Проезжая | 483 | 3 241 |
| 282 | ул. | Пролетарская | 2 130 | 22 365 |
| 283 | пер. | Пролетарский | 100 | 400 |
| 284 | ул. | Промежуточная | 200 | 1 000 |
| 285 | ул. | Промышленная | 1 180 | 8 200 |
| 286 | ул. | Просторная | 700 | 3 500 |
| 287 | пер. | Профессиональный | 242 | 2 977 |
| 288 | ул. | Прохладная (д.Галкино) | 2 200 | 8 800 |
| 289 | ул. | Путейская | 580 | 3 416 |
| 290 | ул. | Пухова | 1 210 | 10 890 |
| 291 | ул. | Пушкина | 447 | 5 382 |
| 292 | пер. | Пушкина | 270 | 1 620 |
| 293 | ул. | 5-я линия | 400 | 2 000 |
| 294 | пл. | Первых космонавтов | 400 | 2 000 |
| 295 | ул. | Планерная | 300 | 1 500 |
| 296 | ул. | Правды | 646 | 2 608 |
| 297 | ул. | Прирельсовая | 500 | 2 500 |
| 298 | ул. | Прончищева | 1000 | 6 000 |
| 299 | пер. | Прончищева | 300 | 1 200 |
| 300 | ул. | Работниц | 275 | 1 375 |
| 301 | ул. | Радищева | 686 | 4 400 |
| 302 | пер. | Резервный | 434 | 1 801 |
| 303 | ул. | Родниковая | 900 | 4 500 |
| 304 | ул. | Рылеева | 1 215 | 18 902 |
| 305 | ул. | Резванская | 1 000 | 7 000 |
| 306 | ул. | Садовая | 1 356 | 4 983 |
| 307 | ул. | Салтыкова-Щедрина | 2 990 | 26 759 |
| 308 | пер. | Салтыкова-Щедрина | 180 | 720 |
| 309 | ул. | Светлая | 1 000 | 5 000 |
| 310 | ул. | Северная | 1 270 | 7 566 |
| 311 | пер. | Северный | 500 | 3 200 |
| 312 | | Синие мосты | 200 | 1 400 |
| 313 | ул. | Складская | 770 | 5 400 |
| 314 | ул. | Смоленская | 360 | 5 070 |
| 315 | пер. | Смоленский | 230 | 1 032 |
| 316 | ул. | Советская от Киевского моста до д. Ждамирово | 4 800 | 43 200 |
| 317 | ул. | Советская от д.100 до д. 160 | 1 000 | 5 000 |
| 318 | пер. | Совхозный | 273 | 1 065 |
| 319 | ул. | Сосновая | 600 | 2 400 |
| 320 | пр. | Сосновый | 200 | 600 |
| 321 | ул. | Социалистическая | 550 | 3 567 |
| 322 | ул. | Спартака | 2200 | 11 000 |
| 323 | ул. | Спичечная | 353 | 2 470 |
| 324 | ул. | Спортивная | 252 | 1 840 |
| 325 | ул. | Станционная | 433 | 2 132 |
| 326 | пер. | Станционный | 200 | 1 000 |
| 327 | пер. | Старичков | 204 | 1 950 |
| 328 | пер. | Старообрядческий | 250 | 2 263 |
| 329 | пл. | Старый Торг | 220 | 8 874 |
| 330 | ул. | Стекланников сад | 845 | 5 915 |
| 331 | ул. | Стекольная | 1 140 | 10 260 |
| 332 | пер. | 1-й Стекольный | 540 | 3 240 |
| 333 | пер. | 2-й Стекольный | 252 | 1 058 |
| 334 | ул. | Степана Разина | 1 475 | 23 600 |
| 335 | ул. | Степная | 296 | 1 358 |
| 336 | пр. | Степной | 393 | 1 445 |
| 337 | пер. | Строительный | 405 | 2 100 |
| 338 | ул. | Суворова | 2861 | 32 757 |
| 339 | пер. | Суворова | 200 | 1 000 |
| 340 | ул. | Сельская | 500 | 2 000 |

| | | | | |
|-----|-----------|--|-------|--------|
| 341 | пер. | Сельский | 250 | 1 000 |
| 342 | пер. | Силикатный | 300 | 1 500 |
| 343 | ул. | Симеоново городище | 500 | 2 500 |
| 344 | пер. | Симеоново городище | 100 | 400 |
| 345 | бул. | Сиреневый | 700 | 4 900 |
| 346 | ул. | Советской армии | 400 | 2 000 |
| 347 | ул. | Солнечная | 400 | 1 600 |
| 348 | пер. | Средний | 150 | 600 |
| 349 | ул. | Срегенская | 250 | 1 000 |
| 350 | ул. | 1-я Тарусская | 300 | 1 200 |
| 351 | ул. | 2-я Тарусская | 300 | 1 200 |
| 352 | ул. | 3-я Тарусская | 300 | 1 200 |
| 353 | ул. | 4-я Тарусская | 300 | 1 500 |
| 354 | ул. | 5-я Тарусская | 300 | 1 500 |
| 355 | ул. | 6-я Тарусская | 300 | 1 200 |
| 356 | ул. | 7-я Тарусская | 300 | 1 500 |
| 357 | ул. | 8-я Тарусская | 300 | 1 200 |
| 358 | ул. | Тарутинская (от Синих мостов до Ястребовской развязки) | 6 830 | 60 115 |
| 359 | ул. | Театральная | 762 | 6 858 |
| 360 | ул. | Телевизионная | 2 800 | 33 660 |
| 361 | ул. | Тельмана | 653 | 2 612 |
| 362 | ул. | Тепличная | 986 | 6 902 |
| 363 | пер. | Теренинский | 406 | 2 425 |
| 364 | ул. | Терепецкое кольцо (старая окружная а/д) | 2 600 | 23 400 |
| 365 | ул. | Терепецкая | 700 | 3 000 |
| 366 | пр. | Терепецкий | 450 | 1 800 |
| 367 | ул. | Тихая | 300 | 1 500 |
| 368 | ул. | Тополиная | 518 | 4 092 |
| 369 | ул. | Тракторная | 970 | 6 790 |
| 370 | пер | Тракторный | 680 | 4 760 |
| 371 | ул. | Труда | 1 044 | 4 950 |
| 372 | пер. | Труда | 625 | 4 918 |
| 373 | ул. | Трудовая | 200 | 1 000 |
| 374 | ул. | Тульская | 2 655 | 27 825 |
| 375 | пер. | Тульский | 672 | 4 506 |
| 376 | пр. | Тульский | 210 | 840 |
| 377 | ул. | Турбиностроителей | 800 | 4 800 |
| 378 | ул. | Турынинская | 1 000 | 5 000 |
| 379 | ул. | Турынинские дворики | 1 000 | 5 000 |
| 380 | пл. | Театральная | 553 | 7 517 |
| 381 | ул. | Учхоз | 1 000 | 4 000 |
| 382 | пер. | Узкий | 200 | 800 |
| 383 | ул. | Фридриха Энгельса | 1 924 | 12 994 |
| 384 | пер. | Фридриха Энгельса | 160 | 640 |
| 385 | ул. | Хрустальная | 1 195 | 28 000 |
| 386 | ул. | Хитровка | 400 | 1 800 |
| 387 | ул. | Цветочная | 550 | 2 750 |
| 388 | ул. | Циолковского | 1 060 | 9 641 |
| 389 | ул. | Чапаева | 976 | 9 760 |
| 390 | пер. | Чапаева | 236 | 1 286 |
| 391 | ул. | Чебышева | 187 | 1 309 |
| 392 | пер. | Черепичный | 234 | 765 |
| 393 | ул. | Чижевского | 680 | 6 771 |
| 394 | ул. | Чичерина | 1 887 | 11 400 |
| 395 | пер. | Чичерина | 500 | 4 500 |
| 396 | ул. | Чистые ключи (Азарово) | 1 000 | 6 000 |
| 397 | ул. | Чехова | 600 | 2 700 |
| 398 | ул. | Чернышевского | 100 | 500 |
| 399 | ул. | Шахтеров | 508 | 3 607 |
| 400 | пер. | Шахтеров | 600 | 3 600 |
| 401 | ул. | Широкая | 500 | 4 500 |
| 402 | пр. | Школьный | 250 | 2 250 |
| 403 | ул. | Штрековая | 450 | 2 700 |
| 404 | пер. | Штрековый | 500 | 3 000 |
| 405 | бул. | Энтузиастов | 700 | 3 500 |
| 406 | ул. | Яновских | 750 | 3 750 |
| 407 | ул. | Яченская | 193 | 666 |
| 408 | набережн. | Яченская | 2 951 | 53 459 |
| 409 | уч. | Окружная дорога 10-го троллейбусного маршрута от Синих мостов до ул. Гурьянова | 3 493 | 33 200 |
| 410 | уч. | От ул. Гурьянова до дер. Анненки | 5 522 | 53 220 |
| 411 | уч. | От ул. Хрустальная до ул. Киевка | 1 064 | 4 230 |
| 412 | уч. | Объездная дорога по ул. Хрустальная от д.74 к д.70, 54 | 500 | 2 000 |
| 413 | уч. | От 10-го троллейбусного маршрута через Карачевскую птицефабрику до ул. Телевизионная | 2 680 | 21 440 |
| 414 | уч. | От Грабцевского шоссе до ул. Тарутинская | 1 876 | 35 100 |
| 415 | уч. | От Грабцевского шоссе до ул. Тарутинская через дер. Кукареки, дер. Ольговка | 4 572 | 18 300 |
| 416 | уч. | Автодорога в д. Кукареки | 950 | 5 700 |
| 417 | уч. | Пос. Дубрава | 800 | 4 800 |
| 418 | уч. | Проезд вдоль микрорайона «Тайфун» к проходной завода | 585 | 3 800 |

| | | | | |
|-----|-----|--|-------|--------|
| 419 | уч. | Проезд от Грабцевого шоссе в микрорайон «Нефтебаза» | 400 | 2 400 |
| 420 | уч. | Проезд от Грабцевого шоссе к ОАО «Золотая бочка» | 500 | 4 000 |
| 421 | уч. | От Грабцевого шоссе до аэропорта | 1 677 | 6 952 |
| 422 | уч. | Автодорога в аэропорт | 1 500 | 10 512 |
| 423 | уч. | Микрорайон КАЛТУ | 820 | 4 100 |
| 424 | уч. | От ул. Тарутинская до мясокомбината | 450 | 1 800 |
| 425 | уч. | Два проезда от ул. Тарутинская до ул. Северная (между д. 57-59 и д. 75-79) | 220 | 1 540 |

| | | | | |
|-----|-----|---|-------|--------|
| 426 | уч. | Проезд от ул. Тарутинская до д.2 по ул. Промышленная | 440 | 2 420 |
| 427 | уч. | Проезд к ПРМЗ от ул. Тарутинская до разворотной площади перед ж/дорогой | 685 | 4 800 |
| 428 | уч. | Проезд к станции Перспективная | 700 | 5 000 |
| 429 | уч. | Проезд от ул. Чапаева к ул. Стекольная | 350 | 2 100 |
| 430 | уч. | Проезд от ул. Маяковского к д. 45, 47, 49, 51 | 600 | 2 400 |
| 431 | уч. | Проезд к воспитательно-трудовой колонии | 660 | 4 000 |
| 432 | уч. | Троллейбусное кольцо маршрутов 4, 6 (ПО «Восход») | 489 | 3 240 |
| 433 | уч. | Троллейбусное кольцо маршрута 6 (КЗР) | 288 | 2 000 |
| 434 | уч. | Троллейбусное кольцо маршрута 8 (Малинники) | 428 | 3 000 |
| 435 | уч. | Проезд от ул. Платова к д. 33 по Грабцевскому шоссе | 400 | 2 400 |
| 436 | уч. | Проезд от ул. Хрустальная до территории стекольного завода | 150 | 750 |
| 437 | уч. | Автодорога к ОАО «Калугазэнерго» | 400 | 2 000 |
| 438 | уч. | Автодорога по яченской дамбе от ул. Гагарина до магазина в бору | 2 200 | 27 478 |
| 439 | уч. | Автодорога от ул.Тарутинская до кладбища «Трифоновское» | 470 | 4 800 |
| 440 | уч. | А/д от Гр.ш.до пов.на кл.Литвиново (чер.д.Кукареки) | 2 740 | 16 400 |
| 441 | уч. | А/д от ул. Тарутинская до кладбища Литвиново | 4 800 | 30 800 |
| 442 | уч. | Автодорога пос. Северный (от ул.Московская до д.Канищево с разворотным кольцом) | 3 671 | 25 700 |
| 443 | уч. | Проезд от ул.Московская до ул.Весенняя | 200 | 600 |
| 444 | уч. | Проезд от ул.Московская до д. 299-305 | 200 | 800 |
| 445 | уч. | Проезд у школы № 28 | 230 | 1 790 |
| 446 | уч. | Проезд от ул. Советская до поликлиники | 800 | 5 600 |
| 447 | уч. | Проезд от поликлиники до Турынинских дворики | 1 000 | 6 000 |

| № п/п | Наименование улиц, переулков, проездов | Протяженность, м | Площадь, кв.м |
|-------|---|------------------|---------------|
| 448 | уч. Проезд мимо шк. № 44 от ул.Советская до ул. Родниковая | 900 | 4 500 |
| 449 | уч. Проезд от поликлиники к д.87 по ул. Родниковой | 800 | 5 600 |
| 450 | уч. Проезд от ул.М.Жукова до д.15 по ул. Чехова | 320 | 2 080 |
| 451 | уч. Съезды с путепровода по ул. Московская | 1 100 | 12 100 |
| 452 | уч. Автодорога от ул. Московская до Госконюшни | 1 200 | 4 800 |
| 453 | уч. Автодорога от пос. Северный до д. Жерело (включительно) | 10 000 | 70 000 |
| 454 | уч. Автодорога на кладбище в п. Ждамирово | 1 000 | 5 000 |
| 455 | уч. Автодорога на Черновский хутор | 2 050 | 12 300 |
| 456 | уч. Автодорога на пос. Железнодорожников | 1 800 | 12 600 |
| 457 | уч. Автодорога на медвыгрезвитель | 540 | 2 700 |
| 458 | дер. Подъездная автодорога к ст. Калуга-2 | 1 525 | 13 725 |
| 459 | дер. Болотное | 494 | 1 729 |
| 460 | дер. Ермоллово | 1 371 | 4 800 |
| 461 | дер. Михалево (ул.Михалевская) | 1 140 | 3 990 |
| 462 | дер. Черносивино | 1 875 | 7 500 |
| 463 | дер. Квань (ул.Трамплинная) | | |
| 464 | дер. Ромодановские дворики (ул.Центральная) | 750 | 3 750 |
| | Секнотово: | | |
| 465 | ул. Зеленая | 700 | 3 500 |
| 466 | ПГТ ул.Шосейная | 3 000 | 25 000 |
| 467 | ул. Резвань: | | |

| | | | | |
|-----|------|--------------------------------------|----------------|------------------|
| 468 | ул. | Буровая | 700 | 2 800 |
| 469 | ул. | Школьная | 500 | 2 000 |
| 470 | ул. | Железнодорожная | 700 | 2 800 |
| 471 | ул. | Микрорайон | 300 | 900 |
| | | Итого по городу: | 383 284 | 3 109 042 |
| | | Ромодановский сельский округ: | 56 337 | |
| | | д. Тинино: | | |
| 472 | ул. | Лесная | 2000 | 8 000 |
| 473 | ул. | Совхозная | 1000 | 4 000 |
| 474 | ул. | Зеленая | 800 | 3 200 |
| 475 | пер. | Зеленый | 500 | 2 000 |
| 476 | ул. | Дачная | 500 | 2 000 |

| | | | | |
|-----|------|--|------|--------|
| | | д. Пучково: | | |
| 477 | ул. | Центральная | 2000 | 8 000 |
| 478 | ул. | Школьная | 500 | 2 000 |
| 479 | ул. | Садовая | 400 | 1 600 |
| 480 | пер | Совхозный | 400 | 1 600 |
| 481 | ул. | Одоевское шоссе (от кооперативного техникума в дер. Ромодановские дворики до федеральной а/дороги) | 2837 | 19 860 |
| | | д. Некрасово | | |
| 482 | ул. | Николаева | 600 | 2 400 |
| 483 | ул. | Широкая | 1200 | 4 800 |
| 484 | ул. | Набережная | 600 | 2 400 |
| 485 | пер. | Широкий | 800 | 3 200 |
| | | д. Колупаново | | |
| 486 | ул. | Центральная | 3000 | 12 000 |
| 487 | ул. | Дороги по поселку | 2000 | 8 000 |
| | | д. Андреевское: | | |
| 488 | ул. | Черемушки | 1000 | 4 000 |
| 489 | ул. | Центральная | 1000 | 4 000 |
| 490 | | ПГТ Калужской геолого-разведочной партии | 1200 | 3 200 |
| 491 | д. | Горенское | 1200 | 4 800 |
| 492 | д. | Георгиевское | 1200 | 4 800 |
| 493 | д. | Нижняя Вырка | 900 | 3 600 |
| 494 | д. | д. Верхняя Вырка (ул.Елкина, ул.Попковой) | 1000 | 4 000 |
| 495 | д. | Сивково | 1500 | 6 000 |
| 496 | д. | Квань (ул.Трамплинная) | 1500 | 6 000 |
| 497 | | Автодорога от д. Тинино до д. Пучково | 200 | 1 000 |
| 498 | | Автодорога от д.Пучково до д. Некрасово | 3000 | 15 000 |
| 499 | | Автодорога от д. Некрасово до д. Колупаново | 8000 | 40 000 |
| 500 | | Автодорога от д. Колупаново до д. Андреевское | 5000 | 25 000 |
| 501 | | Автодорога от д.Андреевское до ПГТ Калужская геолого-разведочная партия | 500 | 2 500 |
| 502 | | Автодорога от д.Георгиевское до д.Тинино | 4000 | 20 000 |
| 503 | | Автодорога от д.Нижняя Вырка до д. Верхняя Вырка | 3000 | 12 000 |

| | | | | |
|-----|------|--|--------------|----------------|
| 504 | | Автодорога от д. Верхняя Вырка до д. Сивково | 3000 | 12 000 |
| | | Плетневский сельский округ | 18560 | |
| | | д. Плетневка: | 5260 | |
| 505 | ул. | Садовая | 800 | 2 400 |
| 506 | ул. | Набережная | 900 | 4 800 |
| 507 | ул. | Труда | 1100 | 4 200 |
| 508 | ул. | Советская | 300 | 3000 |
| 509 | ул. | Торф | 300 | 1200 |
| 510 | пер. | Садовый | 300 | 1200 |
| 511 | пр. | Садовый | 300 | 1200 |
| 512 | | подъезды к кладбищу | 1260 | 12600 |
| 513 | | От трассы Вортыньск-Калуга до д.Плетневка | 300 | 900 |
| | | д. Мстихино: | 13300 | |
| 514 | ул. | Центральная | 1900 | 7 600 |
| 515 | ул. | Лесная | 2000 | 8 000 |
| 516 | ул. | Горная | 900 | 3 600 |
| 517 | ул. | Рябиновая | 500 | 2 000 |
| 518 | ул. | Строителей | 800 | 3 200 |
| 519 | ул. | Варшавская | 500 | 2 000 |
| 520 | ул. | Светлая | 600 | 2 400 |
| 521 | ул. | Мстихинская | 400 | 1 600 |
| 522 | пер. | 1-й Мстихинский | 300 | 1 200 |
| 523 | пер. | 2-й Мстихинский | 300 | 1 200 |
| 524 | ул. | Остроленская | 600 | 2 400 |
| 525 | | а/д от д. Мстихино до пгт Резвань | 4500 | 18 000 |
| | | Шопинский сельский округ: | 24513 | 118 950 |
| 526 | д. | Воровая | 1600 | 6 400 |
| 527 | | Автодорога от д.Воровая до д. Шопино | 1500 | 6 000 |

| | | | | |
|-----|------|---|--------------|---------------|
| 528 | | Автодорога от д.Воровая до д. Шахты-2 | 800 | 2 400 |
| 529 | д. | Жельбино | 600 | 2 400 |
| 530 | | Автодорога от д. Шопино до д. Жельбино | 1500 | 6 000 |
| 531 | д. | Чижовка | 800 | 3 200 |
| 532 | | Автодорога от д. Шопино до д.Чижовка | 2000 | 8 000 |
| 533 | д. | Рождествено | 2100 | 8 400 |
| 534 | | Автодорога от ул. Генерала Попова до д.Рождествено | 5800 | 23 200 |
| | | д. Шопино | 1500 | 6 000 |
| 535 | ул. | Центральная | 500 | 2 000 |
| 536 | ул. | Школьная | 500 | 2 000 |
| 537 | ул. | Новая | 500 | 2 000 |
| 538 | ул. | Молодежная | 500 | 2 000 |
| 539 | ул. | Домославская | 600 | 24 000 |
| 540 | | А/д от д. Ромоданово до д. Шопино | 3713 | 14 950 |
| | | Черносвитинский сельский округ: | 26790 | 98 210 |
| 541 | | Автодорога от д.Карачево до пос.Муравовский шебзавод | 3000 | 12 000 |
| 542 | | Автодорога от ж/д станции Садовая до почтового отделения | 140 | 560 |
| 543 | | Подъезд к школе №41 | 200 | 800 |
| 544 | | Подъезд от котельной к детскому саду | 300 | 1200 |
| 545 | ул. | Карьерная | 500 | 2000 |
| 546 | | Автодорога от пос. Муратовский шебзавод до пос. Новый | 2500 | 12500 |
| 547 | ул. | Новоселки | 500 | 2000 |
| 548 | | Автодорога от Трудовой до д.Карачево | 1000 | 4000 |
| 549 | д. | Карачево | 1000 | 3500 |
| 550 | ул. | Проселочная | 250 | 1000 |
| 551 | д. | Горенское | 4500 | 13500 |
| 552 | д. | Бабенки | 4500 | 13500 |
| 553 | ул. | Запрудная | 1000 | 3500 |
| 554 | | Автодорога от ж/д станции Калуга-2 до д.Крутицы | 1800 | 7200 |
| 555 | | Автодорога от д.Крутицы до д.Горенское | 2200 | 8800 |
| 556 | д. | Белая | 500 | 1750 |
| 557 | д. | Крутицы | 1200 | 4800 |
| 558 | | Автодорога от д. Крутицы до товарищества индивидуальных застройщиков (ТИЗ) | 1000 | 3500 |
| 559 | пос. | Пригородное лестничество | 700 | 2100 |
| | | Спасский сельский округ: | 49830 | 175690 |
| | пос. | Росва: | | |
| 560 | ул. | Советская | 520 | 2800 |
| 561 | ул. | Мира | 1230 | 6000 |
| 562 | ул. | Пролетарская | 750 | 3750 |
| 563 | ул. | Московская | 600 | 3600 |
| 564 | ул. | Молодежная | 550 | 2800 |
| 565 | ул. | Березовая | 200 | 1000 |
| 566 | ул. | Зеленая | 200 | 800 |
| 567 | ул. | Садовая | 750 | 3000 |
| 568 | пер. | Советский | 230 | 920 |
| 569 | пер. | Северный | 220 | 920 |
| 570 | с. | Спас | 2750 | 9600 |
| 571 | д. | Городок | 1900 | 6400 |
| 572 | д. | Сокорево | 4750 | 14700 |
| 573 | д. | Орешково | 1230 | 4500 |
| 574 | д. | Яглово | 2300 | 8700 |
| 575 | с. | Козлово | 3580 | 10800 |
| 576 | д. | Николо-Лапиносово | 3950 | 12000 |
| 577 | д. | Угра | 1830 | 7200 |
| 578 | | Автодорога от пос. Росва до с. Спас | 2750 | 10400 |
| 579 | | Автодорога от с. Спас до д. Городок | 1900 | 7800 |
| 580 | | Автодорога от с. Спас до д. Сокорево | 4750 | 14700 |
| 581 | | Автодорога от д.Сокорево до д. Орешково | 1230 | 4500 |
| 582 | | Автодорога от пос.Росва до д.Яглово | 2300 | 11300 |
| 583 | | Автодорога от пос.Росва до с.Козлово | 3580 | 13900 |
| 584 | | Автодорога от пос.Росва до д.Николо-Лапиносово | 3950 | 5200 |
| 585 | | Автодорога от пос.Росва до д.Угра | 1830 | 8400 |
| | | Муратовский сельский округ: | 45100 | 169700 |
| 586 | пос. | Мирный | 4000 | 2400 |
| 587 | ул. | Гагарина | 4000 | 2400 |
| 588 | пос. | Зеленый | 1000 | 4500 |
| 589 | д. | Юрьевка | 3000 | 10000 |
| 590 | | Автодорога от ж/д станции Тихонова Пустынь до д.Большая Каменка (до кладбища) | 10000 | 50000 |

| | | | | |
|-----|------|---|----------------|------------------|
| 591 | пос. | Рябинки | 5000 | 20000 |
| | | пос. Муратовка: | | |
| 592 | ул. | Энергетиков | 2000 | 10000 |
| 593 | ул. | Малая Лесная | 500 | 2000 |
| 594 | ул. | Малая Лесная | 2000 | 10000 |
| 595 | ул. | Лесная | 500 | 2000 |
| 596 | ул. | Первомайская | 800 | 4000 |
| 597 | ул. | Железнодорожная | 800 | 4000 |
| 598 | ул. | Железнодорожная | 1500 | 4500 |
| 599 | ул. | Садовая | 800 | 3200 |
| | | пос. Тихонова Пустынь: | | |
| 600 | ул. | Совхозная | 800 | 3200 |
| 601 | ул. | Рабочая | 800 | 3200 |
| 602 | ул. | Садовая | 1000 | 4000 |
| 603 | ул. | Южная | 800 | 3200 |
| 604 | ул. | Центральная | 1000 | 4000 |
| 605 | ул. | Школьная | 200 | 1000 |
| 606 | ул. | Советская | 100 | 500 |
| 607 | ул. | Лесная | 1000 | 4500 |
| 608 | ул. | Привокзальная | 1500 | 7500 |
| 609 | | Автодорога от пос.Муратовка до ж/д ст.Горенское | 2000 | 12000 |
| | | Ольговский сельский округ: | 8210 | 24 500 |
| 610 | д. | Григоровка | 1170 | 3 500 |
| 611 | д. | Петрово | 340 | 1 000 |
| 612 | д. | Починки | 1170 | 3 500 |
| 613 | д. | Доможирово | 1180 | 3 500 |
| 614 | д. | Груздово | 330 | 1 000 |
| 615 | д. | Малая Каменка | 340 | 1 000 |
| 616 | д. | Канищево | 1170 | 3 500 |
| 617 | д. | Заречье | 500 | 1 500 |
| 618 | д. | Галкино | 1000 | 3 000 |
| 619 | д. | Тимошево | 670 | 2 000 |
| 620 | д. | Косарево | 340 | 1 000 |
| | | Новоильинский сельский округ: | 12880 | 40 000 |
| 621 | д. | Рожки | 1000 | 3 000 |
| 622 | д. | Аргуново | 670 | 2 000 |
| 623 | д. | Новоселки | 670 | 2 000 |
| 624 | д. | Марьино | 1000 | 3 000 |
| 625 | д. | Новоильинка | 340 | 1 000 |
| 626 | д. | Матюнино | 670 | 2 000 |
| 627 | д. | Лобаново | 340 | 1 000 |
| 628 | д. | Лихун | 840 | 2 500 |
| 629 | | Автодорога от д. Ильинка до прудов (БАМ) | 2500 | 9 000 |
| 630 | | Автодорога от д. Григоровка до д. Заречье | 1500 | 4 500 |
| 631 | | Автодорога от д. Рожки до д. Аргуново | 850 | 2 500 |
| 632 | | Автодорога от д. Марьино до д. Починки | 1150 | 3 500 |
| 633 | | Автодорога от д. Матюнино до д. Лихун | 840 | 2 500 |
| 634 | | Автодорога от д. Лихун до д. Доможирово | 510 | 1 500 |
| | | ИТОГО по сельским округам: | 242 220 | 920 350 |
| | | ВСЕГО | 625 504 | 4 029 392 |

3. Перечень объектов ливневой канализации

1. Водовыпуск с ул. Н. Садовая и Пуховского оврага (ул. Н. Садовая, ул. Билибина, ул. Чичерина, пер. Труда, пер. Лавреньевский, ул. Богговута).
2. Водовыпуск с Никитского оврага (ул.Кирова от ул. Московской до маг. «Сувенирь», Никитский овраг, ул. Новорезская, ул. Салтыкова-Щедрина, пер. Безымянный, ул. Фр.Энгельса, ул. Ст.Разина, ул. Тульская, от ул. Луначарского до оврага).
3. Водовыпуск и ливневая канализация с окружной а/дороги 10- го троллейбусного маршрута, ул. Азаровская, Терепецкого проезда.
4. Водовыпуск с ул. Забойная, ул. Тарутинская, из Ольговских прудов.
5. Водовыпуск с Суворовского оврага (от станции обезжелезования до ул. Гоголя, Суворовский овраг, выпуск в Яченское водохранилище).
6. Водовыпуск с Березуевского оврага (ул. Кирова от пл. Театральная до ул. Марата, ул. Марата, ул. Дзержинского, ул. Достоевского, ул. Дарвина, ул. Рылеева, ул. Георгиевская, Березуевский овраг, ул. Плеханова, дренаж от штаба ГО, дренаж от дома № 12/17 ул. Баумана-ул. Георгиевская, ул. К.Маркса).
7. Водовыпуск с ул. Азаровская в р. Терепец и ул. Московская.
8. Водовыпуск с Пролетарского оврага, дренаж с ул. Ломоносова (ул. Огарева, Пролетарский овраг с выпуском в Яченское водохранилище).
9. Водовыпуск с Черновских прудов (ул. Зерновая и по Бушмановскому оврагу, ул. Новаторская, Грабцевское шоссе, ул. Платова, КРЛЗ, мкр. Тайфун, район пивзавода).
10. Водовыпуск с ул. Никитина, ул. Восточная, ул. Матросова, ул. Болдина.
11. Водовыпуск с ул. Московская, ул. Глаголева, ул. Телевизионная в овраг Зеленострой.
12. Водовыпуск с пл. Старый Торг (пер. Гостинорядский, ул. Ленина, ул. Набережная, ул. Красная Гора, ул. Воробьевская, ул. Монастырская, пер. Красноармейский).
13. Р-н областной больницы в Анненках.
14. Водовыпуск с ул. Гагарина (ул. Комарова, ул. Циолковского, ул. Волкова, ул. Гагарина, подходы к мосту через р.Оку, набережная р.Оки, ул. Смоленская, ул. Баумана).
15. Водовыпуск с ул. Билибина, ул. Московская, пл. Маяковского, ул. М.Жукова, ул. Тульская (ул. Билибина, у з-да «Кристалл», ул. Каляева, ул. Московская, ул. К.Либкнехта, вдоль пер.Резервного по оврагу, ул. Пролетарская, ул. Чижевского, пл. Победы, ул. М.Жукова, ул. М.Горького, от ул. Баррикад по оврагу, через ул. М.Жукова, через ДСО «Труд» до а/кооператива, с выпуском на Киевку, ул. Тульская, ул. Пестеля, ул. Чапаева, пл. Маяковского, пер. Маяковского).
16. Водосливы в Яченское водохранилище.
17. Водовыпуск с 2-го Городского проезда, ул. Параллельной (р-н МОПР), Загородного проезда до ручья Терепец.
18. Водовыпуск с ул. Г.Попова.
19. Водовыпуск по пер. Ольговский.
20. Ливневая канализация по ул. Карачевская.
21. Дренаж школы № 49 п. Силикатный.
22. Ливневая канализация на АБЗ п. Турьино.
23. Ливневая канализация а/д Калуга-Секиотово-д. Рождествено.
24. Ромоданово (ул. Можайская).
25. Дубрава.
26. п. Северный, ул. Калужского ополчения.
27. Правобережье.
28. Ливневая канализация по ул. Кибальчича.

29. п. Турьино (фрагмент ул. Турьинская).
30. Ливневая канализация по набережной р.Оки и пляжу.
31. Ливневая канализация на территории МУП «Зеленстрой».
32. Ливневая канализация по пер. Маяковского.
33. Ливневая канализация по ул. М.Жукова.
34. Ливневая канализация по ул. Пестеля.
35. Ливневая канализация по ул. Тульская.
36. Ливневая канализация по ул. Чижевского.
37. Ливневая канализация по ул. Пролетарская.
38. Ливневая канализация по ул. Марата.
39. Ливневая канализация по ул. Кирова.
40. Ливневая канализация по ул. Дарвина.
41. Ливневая канализация по ул. Георгиевская.
42. Ливневая канализация по ул. Рылеева.
43. Ливневая канализация по ул. Достоевского.
44. Ливневая канализация по ул. Дзержинского.
45. Ливневая канализация по Бушмановскому оврагу (от дамбы 2д=1200мм L=30.3 м)
46. Водовыпуск с Пуховского оврага.
47. 31-й микрорайон Байконур вдоль девятиэтажных домов до ул. Поднебесная 600 м.
48. Ул. Ермоловская 3 км.
49. Вдоль 3-го Академического проезда с выпуском в д. Квань 3 км.
50. Правобережье от школы № 50 до старого моста 3 км.
51. От з-да «Элмат» вдоль 2-го Академического проезда.
52. Водопропускная труба на дороге по ул. Тарутинская -120.
53. Водопропускная труба на дороге по ул. Тарутинская -104.
54. Водопропускная труба на дороге по ул. Московская - разворотное кольцо пос. Северный.
55. Водопропускная труба на Киевской дамбе по ул. Киевка.
56. Водопропускная труба на дороге поворот с ул. Московская на ул. Светлая.
57. Водопропускная труба по ул. Тарутинская-28.
58. Водопропускная труба от поворота на Трифановское кладбище.
59. Водопропускная труба перекресток ул. Луговая и ул. Отбойная.
60. Водопропускная труба по пер. Ольговский, около 31-й школы.
61. Ливневая канализация д. Шопино.

Приложение 3
к распоряжению Городского Головы
городского округа «Город Калуга»
от 31.01.2007 № 801-р

Имущество, предназначенное для транспортного обслуживания населения в границах
городского округа «Город Калуга»

Перечень троллейбусных и автобусных остановок

| № п/п | Наименование маршрута | Площадь остановки, кв.м |
|---|--|----------------------------|
| 1 | 2 | 3 |
| ул.Рылеева: | | |
| 1. | маршрут троллейбусов № 9, 17, «Детский сад» | 90 |
| 2. | маршрут троллейбусов № 9, 17, «Школа» | 90 |
| 3. | ул. Труда: маршрут троллейбусов № 8, 10, «ул. Телевизионная» | 120 |
| ул.Гурьянова: | | |
| 4. | маршрут троллейбуса № 10, «Станция Азарово» | 120 |
| 5. | маршрут троллейбуса № 10, магазин «Московский» (нечетная сторона) | 120 |
| 6. | маршрут троллейбуса № 10, «Аптека» (четная сторона) | 120 |
| 7. | маршрут троллейбуса № 10, «Дом Культуры» (нечетная сторона) | 120 |
| 8. | маршрут троллейбуса № 10, «Разворотное кольцо троллейбусного маршрута № 10» | 120 |
| 9. | маршрут автобуса № 5 | 120 |
| 10. | летничные марши по ул. Карачевская, д. № 5 | 60 |
| 11. | летничные марши по ул. Карачевская, д. № 5 к. 1 | 70 |
| ул. Ленина (от ул. Суворова до ул. Билибина) | | |
| 12. | маршрут троллейбусов № 1, 2, «Концертный зал» (четная сторона) | 175 |
| 13. | маршрут троллейбусов № 1, 2, «Стадион» (четная сторона) | 175 |
| 14. | маршрут троллейбусов № 1, 2, «Магазин «Дружба» (четная сторона) | 30 |
| 15. | маршрут троллейбусов № 1, 2, «50 лет ВЛКСМ» (четная сторона) | 60 |
| 16. | маршрут троллейбусов № 1, 2, «Машзавод» (четная сторона) | 75 |
| 17. | маршрут троллейбусов № 1, 2, «Машзавод» (нечетная сторона) | 75 |
| ул. Московская | | |
| 18. | маршрут троллейбусов № 2, 11, «ул. Огарева» (нечетная сторона) | 50 |
| 19. | маршрут троллейбусов № 2, 5, 11, «Школа №14» (четная сторона) | 50 |
| 20. | маршрут троллейбусов № 2, 5, 11, «Школа №14» (нечетная сторона) | 160 |
| 21. | маршрут троллейбусов № 2, 5, 11, «ул. К. Либкнехта» (четная сторона) | 160 |
| 22. | маршрут троллейбусов № 2, 5, 6, 11, «ул. К. Либкнехта» (нечетная сторона) | 75 |
| 23. | маршрут троллейбусов № 2, 5, 6, 11, «пл. Московская – ДК КТЗ» (четная сторона) | 245 |
| 24. | маршрут троллейбусов № 2, 5, 6, 11, «пл. Московская – ДК КТЗ» (нечетная сторона) | 60 |
| 25. | маршрут троллейбусов № 2, 5, 6, 11, «магазин «Спутник» (нечетная сторона) | 300 |
| 26. | маршрут троллейбусов № 2, 5, 6, 11, «КЗТМ» (четная сторона) | 100 |
| 27. | маршрут троллейбусов № 2, 5, 6, 11, «КЗТМ» (нечетная сторона) | 30 |
| 28. | маршрут троллейбусов № 2, 5, 6, 11, 9, 17, «Троллейбусное депо» (четная сторона) | 100 |
| 29. | маршрут троллейбусов № 2, 5, 6, 11, 9, 17, «Троллейбусное депо» (нечетная сторона) | 400 |

| | | |
|---|---|-----|
| 30. | маршрут троллейбусов № 2, 5, 6, 11, 9, 17, «ГПТУ №6» (четная сторона) | 100 |
| 31. | маршрут троллейбусов № 2, 5, 6, 11, 9, 17, «ГПТУ №6» (нечетная сторона) | 100 |
| 32. | маршрут троллейбусов № 2, 5, 6, 9, 11, 17, «Разворотное кольцо» (п. Серeda) | 300 |
| 33. | маршрут троллейбусов № 9, 11, 17, «ул. Поселковая» (нечетная сторона) | 200 |
| 34. | маршрут троллейбусов № 9, 11, 17, «ул. Поселковая» (четная сторона) | 200 |
| 35. | маршрут троллейбусов № 9, 11, 17, «Путепровод» (четная сторона) | 90 |
| 36. | маршрут троллейбусов № 9, 11, 17, «Путепровод» (нечетная сторона) | 90 |
| 37. | маршрут троллейбусов № 9, 11, 17, «Азарово» (четная сторона) | 30 |
| 38. | маршрут троллейбусов № 9, 11, 17, «Азарово» (нечетная сторона) | 60 |
| 39. | маршрут троллейбусов № 9, 11, «ГПТУ №13» (четная сторона) | 20 |
| 40. | маршрут троллейбуса № 11, «Учхоз» (нечетная сторона) | 75 |
| 41. | маршрут троллейбуса № 11, «магазин «Славянский» (нечетная сторона) | 100 |
| 42. | маршрут троллейбусов № 9, 11, «ул. Кубяка» (четная сторона) | 180 |
| 43. | маршрут троллейбусов № 9, 11, «магазин «Универсам» (четная сторона) | 120 |
| 44. | маршрут маршрутных автобусов № 5а, 9, «ул. Кибальчича» (четная сторона) | 30 |
| 45. | маршрут троллейбуса № 11, «Палатки» (четная сторона) | 24 |
| 46. | пост ГАИ (четная сторона) | 90 |
| 47. | маршрут троллейбуса № 11, магазин «Универмаг» (нечетная сторона) | 40 |
| 48. | маршрут троллейбуса № 11, магазин «Универмаг» (четная сторона) | 375 |
| 49. | маршрут троллейбуса № 11, «Разворотное кольцо» ул. Баррикад | 20 |
| 50. | маршрут троллейбусов № 5, 11, «Концертный зал» (четная сторона) | 180 |
| 51. | маршрут троллейбусов № 5, 11, «Концертный зал» (нечетная сторона) | 180 |
| ул. Глаголева | | |
| 52. | маршрут троллейбусов № 8, 10, 14, 15, «ул. Глаголева, 7 - булочная» | 60 |
| 53. | маршрут троллейбусов № 8, 10, 14, 15, «Синие мосты» (четная сторона) | 60 |
| 54. | маршрут троллейбусов № 8, 10, 14, 15, «Синие мосты» (нечетная сторона) | 119 |
| 55. | маршрут троллейбусов № 8, 10, 14, 15, «ул. Бутома» | 95 |
| 56. | маршрут троллейбусов № 8, 10, 14, 15, «ул. Бутома» | 95 |
| Окружная дорога – ул. Гурьянова | | |
| 57. | маршрут троллейбусов № 10, 15, «Проходная ГП «КАДВИ» (четная сторона) | 60 |
| 58. | маршрут троллейбусов № 10, 15, «Проходная ГП «КАДВИ» (нечетная сторона) | 60 |
| ул. Телевизионная | | |
| 59. | маршрут троллейбусов № 8, 9, 10, 17, «Телецентр» | 60 |
| 60. | маршрут троллейбусов № 8, 9, 10, 17, «ул. Пухова» (четная сторона) | 60 |
| 61. | маршрут троллейбусов № 8, 9, 10, 17, «ул. Пухова» (нечетная сторона) | 60 |
| 62. | маршрут троллейбусов № 8, 9, 10, 17, «ул. Билибина» (четная сторона) | 60 |
| 63. | маршрут троллейбусов № 8, 9, 10, 17, «ул. Билибина» (нечетная сторона) | 60 |
| 64. | маршрут троллейбусов № 9, 14, 17, «Школа № 7» (четная сторона) | 60 |
| 65. | маршрут троллейбусов № 9, 14, 17, «Школа № 7» (нечетная сторона) | 60 |
| 66. | маршрут троллейбусов № 9, 14, 17, «Зеленстрой» (четная сторона) | 45 |
| 67. | маршрут троллейбусов № 9, 14, 17, «Зеленстрой» (нечетная сторона) | 45 |
| ул. Дорожная (микрорайон Северный) | | |
| 68. | маршрутное такси № 5а, «ул. Дорожная, 31» | 24 |
| 69. | разворотное кольцо маршрута автобуса № 8, «Дер. Канищево» | 48 |
| 70. | маршрут троллейбусов № 1, 2, «Площадь им. Циолковского» | 145 |
| 71. | маршрут троллейбусов № 1, 2, «Школа № 6» (четная сторона) | 88 |
| 72. | маршрут троллейбусов № 1, 2, «Школа № 6» (нечетная сторона) | 88 |
| 73. | маршрут троллейбусов № 1, 2, «Институт им. Баумана» (четная сторона) | 192 |
| 74. | маршрут троллейбусов № 1, 2, «Институт им. Баумана» (нечетная сторона) | 180 |
| ул. Пушкина | | |
| 75. | маршрут троллейбусов № 1, 2, 3, «Каменный мост» (четная сторона) | 68 |
| 76. | маршрут троллейбусов № 1, 2, 3, «Каменный мост» (нечетная сторона) | 60 |
| пл. Старый Торг | | |
| 77. | маршрут троллейбусов № 1, 2, 3, «пл. Старый Торг» (четная сторона) | 100 |
| 78. | маршрут троллейбусов № 1, 2, 3, «пл. Старый Торг» (нечетная сторона) | 150 |
| ул. Салтыкова - Щедрина | | |
| 79. | маршрут троллейбуса № 3, «ул. Вилонова» | 48 |
| 80. | маршрут троллейбуса № 3, «Детская больница» (медицинское училище) | 96 |
| 81. | маршрут троллейбуса № 3, «Детская больница» (ДК) | 150 |
| 82. | маршрут троллейбуса № 3, «ул. Беляева» (четная сторона) | 48 |

| | | |
|---------------------|---|-----|
| 83. | маршрут троллейбуса № 3, «ул. Беляева» (нечетная сторона) | 92 |
| 84. | маршрут троллейбуса № 3, «ул. Николо – Козинская» (четная сторона) | 48 |
| 85. | маршрут троллейбуса № 3, «ул. Николо – Козинская» (нечетная сторона) | 68 |
| 86. | маршрут троллейбуса № 3, «ул. Энгельса» (четная сторона) | 104 |
| 87. | маршрут троллейбуса № 3, «ул. Энгельса» (нечетная сторона) | 110 |
| 88. | маршрут троллейбуса № 3, «ГПТУ-10» (четная сторона) | 45 |
| 89. | маршрут троллейбуса № 3, «ГПТУ-10» (нечетная сторона) | 45 |
| 90. | маршрут троллейбуса № 3, «Дачная» (четная сторона) | 48 |
| 91. | маршрут троллейбуса № 3, «Дачная» (нечетная сторона) | 48 |
| ул. Кирова | | |
| 92. | маршрут троллейбусов № 3, 13, 4, «кинотеатр «Центральный» | 175 |
| 93. | маршрут троллейбусов № 3, 13, 4, «кинотеатр «Центральный» (Дом Быта) | 180 |
| 94. | маршрут троллейбусов № 4, 7, 3, 13, «Кинотеатр «Центральный» | 30 |
| 95. | маршрут троллейбусов № 3, 13, 4, «Колхозный рынок» (четная сторона) | 140 |
| 96. | маршрут троллейбусов № 3, 13, 4, «Колхозный рынок» (нечетная сторона) | 50 |
| 97. | маршрут троллейбусов № 3, 13, 4, «пл. Мира» (гостиница) | 135 |
| 98. | маршрут троллейбусов № 3, 13, 4, «пл. Мира» (кинотеатр «Космос») | 125 |
| 99. | маршрут троллейбусов № 4, 7, 3, 13, «Колхозный рынок» | 80 |
| ул. Герцена | | |
| 100. | маршрут автобусов № 2, 10, 10а, «Колхозный рынок» | 550 |
| 101. | маршрут автобусов № 9, 12, 12а, 15, 16, «Колхозный рынок» | 150 |
| ул. Гагарина | | |

| | | |
|-------------------------|---|-----|
| 102. | маршрут троллейбуса № 3, «ул. Гагарина» (четная сторона) | 140 |
| 103. | маршрут троллейбуса № 3, «ул. Гагарина» (нечетная сторона) | 128 |
| 104. | маршрут автобусов № 2, 10, 10а, «Школа № 6» | 80 |
| ул. Ленина | | |
| 105. | маршрут троллейбусов № 1, 12, 5, «Кинотеатр «Центральный» | 90 |
| 106. | маршрут троллейбусов № 1, 12, 5, «Кинотеатр «Центральный» | 180 |
| 107. | маршрут троллейбуса № 1, «Городская Управа» | 125 |
| 108. | маршрут троллейбуса № 12, «Магазин «Подарки» | 60 |
| ул. Луначарского | | |
| 109. | маршрут троллейбусов № 5, 12, «Фабрика Крупской» | 105 |
| 110. | маршрут троллейбусов № 5, 12, «Разворотное кольцо» | 660 |
| 111. | маршрут троллейбусов № 5, 12, «ул. Никитина» (четная сторона) | 75 |
| 112. | маршрут троллейбусов № 5, 12, «ул. Никитина» (нечетная сторона) | 104 |
| 113. | маршрут троллейбусов № 5, 12, «Библиотека Белинского» (четная сторона) | 75 |
| 114. | маршрут троллейбусов № 5, 12, «Библиотека Белинского» (нечетная сторона) | 100 |
| ул. Московская | | |
| 115. | маршрут троллейбуса № 2, «Дом быта» | 125 |
| 116. | маршрут троллейбуса № 2, «Городская Управа» | 60 |
| 117. | маршрут троллейбуса № 2, «ул. Московская» (магазин «Кимберлит») | 60 |
| сквер Мира | | |
| 118. | маршрут троллейбусов № 4, 7, 3, 13, «Сквер Мира» | 40 |
| ул. Рылеева | | |
| 119. | маршрут троллейбусов № 8, 9, 10, «Рынок» (четная сторона) | 60 |
| 120. | маршрут троллейбусов № 8, 9, 10, «Рынок» (нечетная сторона) | 100 |
| 121. | маршрут троллейбусов № 8, 9, 10, «Рынок» (троллейбусное кольцо ул. Рылеева) | 550 |
| ул. М. Жукова | | |
| 122. | маршрут троллейбусов № 4, 7, автобуса № 6, «пл. Победы» (четная сторона) | 104 |
| 123. | маршрут троллейбусов № 4, 7, автобуса № 6, «пл. Победы» (нечетная сторона) | 104 |
| 124. | маршрут троллейбусов № 4, 7, автобуса № 6, «Торговая база» | 120 |
| 125. | маршрут троллейбусов № 4, 7, автобуса № 6, «магазин «Маяк», (четная сторона) | 105 |
| 126. | маршрут троллейбусов № 4, 7, автобуса № 6, «магазин «Маяк», (нечетная сторона) | 100 |
| 127. | маршрут троллейбусов № 4, 7, автобуса № 6, «Строительный техникум» (четная сторона) | 216 |
| 128. | маршрут троллейбусов № 4, 7, автобуса № 6, «Строительный техникум» (нечетная сторона) | 125 |

| | | |
|-------------------------|--|-----|
| ул. К. Либкнехта | | |
| 129. | маршрут троллейбуса № 6, автобусов № 7, 13, «Хладокомбинат» (четная сторона) | 156 |
| 130. | маршрут троллейбуса № 6, автобусов № 7, 13, «Хладокомбинат» (нечетная сторона) | 75 |
| 131. | маршрут троллейбуса № 6, автобусов № 7, 13, «Сквер 50 лет ВЛКСМ» | 108 |
| ул. Ст. Разина | | |
| 132. | маршрут троллейбусов № 3, 13, «пл. Победы» (четная сторона) | 125 |
| 133. | маршрут троллейбусов № 3, 13, «пл. Победы» (нечетная сторона) | 130 |
| ул. Тульская | | |
| 134. | маршрут автобусов № 4, 4к, «Судмедэкспертиза» | 40 |
| 135. | маршрут автобусов № 4, 4к, «ул. Пестеля» | 40 |
| 136. | маршрут автобусов № 4, 4к, «пл. Победы» | 40 |
| 137. | маршрут автобусов № 4, 4к, «Пожарное депо» | 78 |

| | | |
|----------------------|--|-----|
| 138. | маршрут автобусов № 4, 4к, «Пожарное депо» | 54 |
| 139. | маршрут автобусов № 4, 4к, «ул. Киевка» | 50 |
| ул. Болдина | | |
| 140. | маршрут троллейбусов № 3, 13, «Конечная» (диспетчерская) | 245 |
| 141. | маршрут троллейбусов № 3, 13, «СМК Гигант» (четная сторона) | 90 |
| 142. | маршрут троллейбусов № 3, 13, «СМК Гигант» (нечетная сторона) | 80 |
| 143. | маршрут троллейбусов № 3, 13, «кинотеатр «Спартак» (четная сторона) | 90 |
| 144. | маршрут троллейбусов № 3, 13, «кинотеатр Спартак» (нечетная сторона) | 90 |
| ул. Никитина | | |
| 145. | маршрут троллейбусов № 3, 13, «Больница № 4» (четная сторона) | 110 |
| 146. | маршрут троллейбусов № 3, 13, « Больница № 4» (нечетная сторона) | 105 |
| 147. | маршрут троллейбусов № 3, 13, « Аптека № 3» (четная сторона) | 88 |
| 148. | маршрут троллейбусов № 3, 13, « Аптека № 3» (нечетная сторона) | 100 |
| ул. Чапаева | | |
| 149. | маршрут троллейбусов № 4, 6, «ПТУ № 3» (нечетная сторона) | 112 |
| 150. | маршрут троллейбусов № 4, 6, «ПТУ № 3» (четная сторона) | 140 |
| ул. Заводская | | |
| 152. | маршрут троллейбусов № 4, 6 «ул. Чапаева» (четная сторона) | 140 |
| 153. | маршрут троллейбусов № 4, 6, «ул. Чапаева» (нечетная сторона) | 112 |
| ул. Моторная | | |
| 154. | маршрут троллейбусов № 4, 6, «Почта» (четная сторона) | 104 |
| 155. | маршрут троллейбусов № 4, 6, «Почта» (нечетная сторона) | 150 |

| | | |
|---------------------------|--|-----|
| 156. | маршрут троллейбусов № 4, 6, разворотное кольцо КРЛЗ | 150 |
| ул. Зерновая | | |
| 158. | маршрут автобуса № 6, ул. Зерновая со стороны КРЛЗ | 40 |
| 159. | маршрут автобуса № 6, ул. Зерновая со стороны КЗР | 40 |
| 160. | маршрут автобуса № 6, «Поликлиника» | 64 |
| 161. | маршрут автобуса № 6, «ул. Зерновая, 25» | 40 |
| 162. | маршрут автобуса № 6, «ул. Зерновая, 22» | 40 |
| ул. Тарутинская | | |
| 163. | маршрут троллейбусов № 8, 14, «ул. Вагонная» (четная сторона) | 125 |
| 164. | маршрут троллейбусов № 8, 14, «ул. Вагонная» (нечетная сторона) | 78 |
| 165. | маршрут троллейбусов № 8, 14, автобусов № 6, ба, «Школа № 25» (четная сторона) | 104 |
| 166. | маршрут троллейбусов № 8, 14, автобусов № 6, ба, «Школа № 25» (нечетная сторона) | 100 |
| 167. | маршрут троллейбусов № 8, 14, автобусов № 6, ба, «ул. Механизаторов» (четная сторона) | 112 |
| 168. | маршрут троллейбусов № 8, 14, автобусов № 6, ба, «ул. Механизаторов» (нечетная сторона) | 104 |
| 169. | маршрут троллейбусов № 8, 14, автобусов № 6, ба, «Обувная фабрика» (четная сторона) | 112 |
| 170. | маршрут троллейбусов № 8, 14, автобусов № 6, ба, «Обувная фабрика» (нечетная сторона) | 168 |
| 171. | маршрут троллейбусов № 8, 14, автобусов № 6, ба, «Дворики» (четная сторона) | 39 |
| 172. | маршрут троллейбусов № 8, 14, автобусов № 6, ба, «Дворики» (нечетная сторона) | 47 |
| 173. | маршрут троллейбусов № 8, 14, автобусов № 6, ба, «Ольговский кирпичный завод» (разворотное кольцо) | 143 |
| ул. Радищева | | |
| 174. | маршрут автобуса № 6а, «ул. В. Никитиной, 39» | 22 |
| ул. Хрустальная | | |
| 175. | маршрут автобуса № 3а, «Разворотное кольцо» | 50 |
| ул. 40 лет Октября | | |
| 176. | маршрут автобуса № 4, «40 лет Октября» (четная сторона) | 84 |
| 177. | маршрут автобуса № 4, «40 лет Октября» (нечетная сторона) | 84 |
| ул. Советская | | |
| 178. | маршрут автобусов № 4, 4к, «Турьнино – 1» (четная сторона) | 60 |
| 179. | маршрут автобусов № 4, 4к, «Турьнино – 1» (нечетная сторона) | 60 |
| 180. | маршрут автобусов № 4, 4к, «Турьнино – 2» (четная сторона) | 60 |
| 181. | маршрут автобусов № 4, 4к, «Турьнино – 2» (нечетная сторона) | 40 |
| 182. | маршрут автобусов № 4, 4к, «Турьнино – 3» (четная сторона) | 60 |
| 183. | маршрут автобусов № 4, 4к, «Турьнино – 3» (нечетная | 60 |

| | | |
|-------------------------|---|-----|
| 184. | маршрут автобусов № 4, 4к, «Ждамирово – 1» (четная сторона) | 60 |
| 185. | маршрут автобусов № 4, 4к, «Ждамирово – 1» (нечетная сторона) | 60 |
| 186. | маршрут автобусов № 4, 4к (разворотное кольцо) | 40 |
| Габцевское шоссе | | |
| 187. | маршрут автобусов № 6, 7, «ПТУ № 3» | 54 |
| 188. | маршрут автобусов № 6, 7, «ул. Молодежная» | 104 |
| 189. | маршрут автобусов № 6, 7, «Конструктор» (четная сторона) | 40 |
| 190. | маршрут автобуса № 6, «ПО Восход», (четная сторона) | 108 |
| 191. | маршрут автобусов № 6, 7, «ПО Восход» (нечетная сторона) | 160 |
| 192. | маршрут автобуса № 6, «Тайфун» (четная сторона) | 144 |
| 193. | маршрут автобуса № 6, «Тайфун» (нечетная сторона) | 100 |
| 194. | маршрут автобуса № 6, «Дубрава» (кольцо) | 125 |

Приложение 4
к распоряжению Городского Головы
городского округа «Город Калуга»
от 31.01.2007 № 801-р

Имущество, предназначенное для организации благоустройства, содержания и озеленения территории городского округа «Город Калуга», в том числе для обустройства мест общего пользования и мест массового отдыха населения

1. Перечень объектов, предназначенных для организации озеленения территории городского округа «Город Калуга»

| № п/п | Наименование объекта | Площадь, кв. м. |
|--|---|-----------------|
| 1 | 2 | 3 |
| Участки для посадки цветов | | |
| 1. | Площадь Победы | 720 |
| 2. | Бульвар Победы | 64 |
| 3. | Горуправа | 112 |
| 4. | Ул. Ленина - ул. Луначарского | 30 |
| 5. | Дом художника (вазы) | 9/9 |
| 6. | Ул. Ленина, 74 (вазы) | 3/2 |
| 7. | Ул. Ленина, 81 (облсовпроф) | 59 |
| 8. | Ул. Кирова (к/т, вазы) | 9/6 |
| 9. | Сквер Кирова (вазы) | 15,4 |
| 10. | Парк Циолковского | 8 |
| 11. | Ул.Кирова (альпинарий) | 51 |
| 12. | Лен.администрация | 38 |
| 13. | Дом Быта | 82 |
| 14. | Сквер Мира | 1500 |
| 15. | Ул.Кирова 25а | 70 |
| 16. | Сквер Медработников | 22 |
| 17. | Сквер Карпова | 3,0 |
| 18. | Сквер Ленина | 245 |
| 19. | Сквер Пушкина | 102 |
| 20. | Сквер Золотая аллея | 71 |
| 21. | Обл. администрация | 168 |
| 22. | Сквер К.Маркса | 114 |
| 23. | Б-р Комарова | 130 |
| 24. | Сквер у д. Коробовых | 59 |
| 25. | М/к 600лет.Калуги | 120 |
| 26. | С.-Щедрина, 70 | 70 |
| 27. | Памятник Н.Э.Бауману | 38 |
| 28. | З/зона ул. Гагарина | 84 |
| 29. | Ул. Пушкина-ул. Баумана | 9/7 |
| 30. | Дом творчества юных | 37 |
| 31. | Московская администрация | 45 |
| 32. | Площадь Московская | 172 |
| 33. | Сквер Ветеранов | 233 |
| 34. | Сквер Воронина | 19 |
| 35. | Бульвар Чичерина | 8 |
| 36. | Мемориальный комплекс «Пушки» (ул. Московская) | 9 |
| 37. | Аптека (ул. Московская) | - |
| 38. | Сквер Труда | 3/1 |
| 39. | Остановки (ул. Московская) | 21 |
| 40. | М-н «Кругозор» | 67 |
| 41. | Сквер Героев России | 27 |
| 42. | Галантерея (ул. Московская) | 53 |
| 43. | Сквер 50 лет ВЛКСМ | 173 |
| 44. | Сквер Маяковского | 52 |
| 45. | Сквер «Калуга-1» | 4 |
| 46. | Памятник В.В.Маяковскому | 69 |
| 47. | Сквер Жукова | 69 |
| 48. | Сквер Жукова (Турынино) | 36 |
| 49. | Бульвар Платова | 50 |
| 50. | Ул. Ленина, 39 | 36 |
| 51. | Ул. Ленина, 59 | 50 |
| 52. | Ул. Баррикад | 16 |
| 53. | Сквер Универсам | 50 |
| 54. | Сквер Королева - ул. Циолковского | 24 |
| 55. | Ул. Пушкина, 6 | 4 |
| 56. | Дом музыки | 10 |
| 57. | Сквер Театральный | 12 |
| 58. | Биб-ка им. Н.В.Гоголя | 42 |
| 59. | Сквер Воронина | 81 |
| 60. | Пл. Театральная (вазы) | 13,3 |
| 61. | Музей Космонавтики | 21 |
| 62. | Сквер Вилонова | 15 |
| Вазоны вертикального озеленения | | |
| 63. | Городская Управа | 2ваз.-12 |
| 64. | Обл. администрация | 2ваз.-12 |
| Газоны вдоль дорог | | |
| 65. | Ул. Ленина | 21850 |
| 66. | Ул. Московская (от ул. Суворова до разворотного кольца маршрута троллейбуса №11 в микрорайоне Северный) | 154 500 |
| 67. | Ул. Телевизионная (от пл. Телевизионная до пер. Безьямный) | 15 450 |
| 68. | Пл. Московская | 650 |
| 69. | Ул. Билибина | 23 788 |
| 70. | Ул. К. Либкнехта | 14314 |
| 71. | Ул. Глаголева (от пл. Московская до Синих мостов) | 2 406 |
| 72. | Ул. Путейская (от Синих мостов до АЗС на ул. Гурьянова) | 4 500 |
| 73. | Ул. Азаровская (от ул. Московской до разворотного кольца троллейбусного маршрута № 17) | 3 770 |
| 74. | Разворотное кольцо троллейбусных маршрутов № 9, 2 (микрорайон Кубяка) | 45 945 |
| 75. | Ул. Поселковая (троллейбусы № 2, № 5, № 6) | 450 |
| 76. | Ул. Поселковая (троллейбусы № 5, № 8, № 8а) | 120 |
| 77. | Ул. Плеханова | 5240 |
| 78. | Ул. Рылеева | 7042 |
| 79. | Ул. Товарная | 15 |
| 80. | Сквер Мира | 1500 |

| | | |
|------|---|--------|
| 81. | Пл. Победы | 3240 |
| 82. | Ул. Гагарина | 1800 |
| 83. | Ул. Баженова | 900 |
| 84. | Ул. Королева | 2400 |
| 85. | Пл. Театральная | 800 |
| 86. | Ул. Кутузова | 2400 |
| 87. | Ул. Салтыкова - Щедрина | 14500 |
| 88. | Ул. Луначарского (от ул. Дзержинского до ул. Знаменская) | 4300 |
| 89. | Дамба через Яченское водохранилище | 8000 |
| 90. | Ул. Суворова | 10740 |
| 91. | Ул. М. Жукова | 7600 |
| 92. | Гр. шоссе (от ул. Баррикад до пл. Маяковского) | 4272 |
| 93. | Ул. Никитина (от ул. Луначарского до ул. Восточная) | 6550 |
| 94. | Ул. Ст. Разина | 21000 |
| 95. | Ул. Тульская (от ул. Луначарского до АЗС) | 12000 |
| 96. | Ул. Болдина | 7500 |
| 97. | Ул. Дзержинского | 5000 |
| 98. | Ул. Марата | 150 |
| 99. | Ул. Театральная | 300 |
| 100. | Разворотное кольцо троллейбусных маршрутов № 5, 12 | 32 |
| 101. | Ул. Тарутинская (от Синих мостов до разворотного кольца троллейбуса № 8) | 13200 |
| 102. | Разворотное кольцо троллейбуса № 8 (микрорайон Малинники) | 250 |
| 103. | Ул. Зерновая | 5303 |
| 104. | Габцевское шоссе (от пл. Маяковского до КАЛТУ) | 26190 |
| 105. | Разворотное кольцо КЗР | 120 |
| 106. | Ул. Моторная | 1030 |
| 107. | Ул. Заводская | 3308 |
| 108. | Ул. Чапаева (от пл. Маяковского до ул. Заводская) | 630 |
| 109. | Ул. Хрустальная | 1673 |
| 110. | Ул. Баррикад (от ул. Ленина до ул. Воронина) | 2480 |
| 111. | Ул. Баррикад (за концертным залом) | 150 |
| 112. | Ул. Чичерина (от Воинского кладбища до МУЗ «Городская больница № 2 «Сосновая роща») | 5200 |
| 113. | Ул. Пухова (от ул. Московская до ул. Высокая) | 18735 |
| 114. | Ул. Социалистическая, ул. Широкая, разворотное кольцо маршрутного такси | 8331 |
| 115. | Ул. Поле Свободы (от пл. Телевизионная до д. № 30 и выезд на ул. Телевизионная) | 14149 |
| 116. | Пер. Чичерина (от ул. Телевизионная до ул. Пионерская) | 288 |
| 117. | Ул. Калинина | 230 |
| 118. | Ул. Пионерская | 720 |
| 119. | Ул. Кубяка | 1500 |
| 120. | Ул. Поселковая | 1213 |
| 121. | Ул. Центральная | 300 |
| 122. | Ул. Светлая (до поликлиники, включая площадь перед поликлиникой, площадка для разворота маршрутного такси № 6а) | 4928 |
| 123. | Ул. Тепличная (от а/д на д. Каницево мимо д/сада № 82 до ул. Тепличная, 1) | 5735 |
| 124. | Ул. Огарева (от ул. Московская до ул. Плеханова), Ул. Чижевского) | 9937 |
| 125. | Ул. Герцена | 2000 |
| 126. | Ул. Пролетарская (от ул. Ленина до ул. Пролетарской, 21) | 9200 |
| 127. | Дорога в бору (от дамбы до санатория «Сокол») | 10500 |
| 128. | Стоянка маршрутного такси (пл. Вокзальная) | 100 |
| 129. | Ул. Достоевского | 500 |
| 130. | Ул. Большевиков | 1600 |
| 131. | Пер. Кирова | 800 |
| 132. | Ул. Октябрьская | 2800 |
| 133. | Ул. Знаменская | 2800 |
| 134. | Ул. Николо - Козинская | 9800 |
| 135. | Ул. Вишневого | 4000 |
| 136. | Автостоянка по ул. Вишневого | 50 |
| 137. | Ул. Набережная | 6000 |
| 138. | Ул. Генерала Попова | 17300 |
| 139. | Ул. Циолковского | 5300 |
| 140. | Ул. Комарова | 1350 |
| 141. | Пер. Воскресенский (от ул. Воскресенская до оврага) | 1800 |
| 142. | Ул. Георгиевская | 1600 |
| 143. | Ул. Воскресенская – ул. Монастырская | 1700 |
| 144. | Ул. Дарвина | 2000 |
| 145. | Пер. Гостиноярский | 200 |
| 146. | Ул. Карпова | 1200 |
| 147. | Ул. Вилонова | 1500 |
| 148. | Ул. Беляева | 600 |
| 149. | Ул. Добровольского | 1200 |
| 150. | Ул. Красная Гора | 1200 |
| 151. | Ул. Кропоткина | 1200 |
| 152. | Ул. Пацаева | 800 |
| 153. | Пер. Тульский | 1500 |
| 154. | Ул. Воробьевская | 1000 |
| 155. | Пер. Терененский (от ул. Чижевского до тупика) | 1194 |
| 156. | Ул. М. Горького | 10962 |
| 157. | Ул. Константиновых | 640 |
| 158. | Ул. Мичурина | 5982 |
| 159. | Ул. Пестеля (от ул. Никитина до ул. Тульская) | 627 |
| 160. | 1-й пер. Пестеля (от ул. Никитина до ул. Тульская) | 860 |
| 161. | Ул. Ф. Энгельса | 6189 |
| 162. | Ул. Болотникова | 1250 |
| 163. | Ул. Пролетарская (от ул. М. Горького до ул. Ленина) | 2600 |
| 164. | Ул. Московская от пл. Московская до ул. Поселковая (2 стороны) | 30000 |
| 165. | Ул. Московская от путепровода (Азарово) до поста ГАИ | 118800 |
| 166. | Ул. Московская от поста ГАИ до разворотного кольца троллейбуса № 11 | 7980 |
| 167. | Ул. Московская от «Союзшахтоосушения» до ОАО «Стальконструкция» | 5000 |
| 168. | Ул. Тепличная | 1972 |
| 169. | Ул. Калужского ополчения | 9531 |

| | | |
|------|---|--------|
| 170. | Ул. Светлая (дорога к поликлинике) | 8000 |
| 171. | А/дорога от ул. Московская до д. Канищево с разворотным кольцом | 7684 |
| 172. | Ул. Кубяка (аллея вдоль улицы) | 4000 |
| 173. | Ул. Путейская (от Синих мостов до пос. Силикатный) | 10000 |
| 174. | Азаровский проезд до разворотн. кольца тр. № 17 | 4000 |
| 175. | Ул. Пухова (зеленая зона вокруг пруда) | 1500 |
| 176. | Ул. Билибина от пер. Окружной до д. № 4, ул. Билибина) | 400 |
| 177. | Р. Терепец (от д. № 6 по ул. Энтузиастов до д. № 295 корп. 1 по ул. Московская) | 50000 |
| 178. | Р. Терепец от АЗС до проф. лицея № 18 | 1800 |
| 179. | Ул. Ароматная от ул. Телевизионная до а/д на пос. Силикатный | 4000 |
| 180. | Ул. Московская-ул. Азаровская, зел. зона (косынка) | 400 |
| 181. | Ул. Кибальчича, от терриг. детского сада до а/д на д. Ермолово | 600 |
| 182. | А/дорога от микрорайона Северный до дер. Жерело | 20000 |
| 183. | Откосы путепровода по ул. Московская с 2-х сторон | 2000 |
| 184. | Откосы моста через р. Терепец по ул. Московская | 800 |
| 185. | Территория между разворотным кольцом по ул. Кубяка и ул. Московская | 32000 |
| 186. | Территория за остановкой «Лицей № 13» по ул. Московская | 16000 |
| 187. | Территория между ул. Звездная и ул. Московская | 48000 |
| 188. | Треугольник перекрестка ул. Московская и ул. Азаровская | 10000 |
| 189. | Территория перед Северо – Западной академией и ул. Билибина | 2000 |
| 190. | Территория между бульваром Энтузиастов и разворотным кольцом п. Терепец | 30000 |
| 191. | Сквер на ул. Широкая | 5600 |
| 192. | Дорога на аэропорт | 5000 |
| 193. | Набережная Яченского водохранилища | 94150 |
| 194. | Выезд на дамбу от музея Циолковского (склоны) | 12000 |
| 195. | Развязка ул. Смоленская в сторону набережной | 400 |
| 196. | Набережная от морского клуба до ул. Красная Гора | 1600 |
| 197. | Автодорога от дамбы до п.л. «Сокол» | 10500 |
| 198. | Автодорога от ул. Вишневого до «Микрохирургии глаза» (2 стороны) | 700 |
| 199. | Ул. Г. Попова (4 стороны) | 21600 |
| 200. | Ул. Академическая (2 стороны) | 9000 |
| 201. | Сквер по ул. Г. Попова | 9700 |
| 202. | Сквер Волкова (плюс въезд) | 155400 |
| 203. | Склон магазина «Электрон» | 6000 |
| 204. | Дамба Яченского водохранилища | 8000 |
| 205. | Склон парка «Культуры и отдыха» | 6000 |
| 206. | Памятник 600-летию Калуги | 8000 |
| 207. | Ул. Волкова (2 стороны) | 2500 |
| 208. | Ул. Зерновая (2 стороны) | 5300 |
| 209. | Автодорога на пос. Железнодорожников | 3600 |
| 210. | Автодорога на Черновский хутор | 4100 |
| 211. | Автодорога от Грабцевского шоссе до поворота на Литвиновское кладбище | 8100 |
| 212. | Ул. С.-Щедрина | 400 |
| 213. | Ул. Постовалова, 7 | 2500 |

| | | |
|------|--|-------|
| 214. | Ул. Болдина, 19-21 | 4500 |
| 215. | Сквер за кинотеатром «Спартак» | 4000 |
| 216. | Сквер музея Космонавтики (от лестницы до лестницы) | 3000 |
| 217. | Ул. Постовалова вдоль ж/д дороги за «Ёлки-палки» | 3500 |
| 218. | Ул. Стекланников сад, пустырь у дома № 2 | 1500 |
| 219. | Въезд с ул. Подгорная | 1500 |
| 220. | Ул. Никитина, 137 (пустырь) | 600 |
| 221. | Ул. Тульская ж/д переезд, сторона АЗС | 300 |
| 222. | Ул. Константиновых (проход к ж/д поликлинике) | 450 |
| 223. | За сквером М. Жукова (прилегающая территория) | 250 |
| 224. | Пустырь на ул. Хрустальная до Киевского проезда | 35000 |
| 225. | Ул. Рылеева (между маг «Колесо» и лицеем № 36) | 2000 |
| 226. | Обочины от п. Силикатный до поста ГАИ ч/з д. Белая | 38000 |
| 227. | Пос. Силикатный, бульвар п. Трудовой | 1500 |
| 228. | Пос. Силикатный в р-не ж.д. № 8-10 по ул. Гурьянова | 2000 |
| 229. | Пос. Силикатный в р-не ж.д. № 13-19 по ул. Гурьянова | 2000 |
| 230. | Пос. Силикатный, зел. зона от ж.д. пос. Трудовой до поворота на пос. Аненки | 10000 |
| 231. | Пос. Силикатный, склон ул. Карачевская | 600 |
| 232. | Пос. Силикатный, зеленая зона у ДК | 500 |
| 233. | Обочины а/д Железники от Карачевской птицефабрики до АЗС | 4000 |
| 234. | Между Борщевским кладбищем и а/д Железники | 10000 |
| 235. | Зеленая зона вдоль ул. Гурьянова (от АЗС до поворота на «Аненки») разворотное кольцо троллейбуса №10 | 11700 |
| 236. | Пос. Железники | 5000 |
| 237. | Муратовская сельская территория | |
| 238. | П. Мирный | 2000 |
| 239. | П. Тихонова пустынь (ул. Центральная, ул. Школьная) | 6000 |
| 240. | Монумент павшим в ВОВ у ж/д вокзала | 100 |
| 241. | Лесопарковая зона на ст. Тихонова Пустынь | 5000 |
| 242. | Спасский сельский округ | |
| 243. | Уборка автобусных остановок (6 остановок х 20 кв м) | 160 |
| 244. | Уборка тротуаров и прилегающей зеленой зоны | 21000 |
| 245. | Зона отдыха вдоль р. Угра | 30000 |
| 246. | Черновитинский сельский округ | |
| 247. | С. Муратовский щебзавод | 11940 |
| 248. | Д. Горенская | 6650 |
| 249. | Д. Бабенки | 8750 |
| 250. | Д. Крутицы | 8700 |
| 251. | Октябрьский округ | |
| 252. | Зеленая зона на перекрестке Грабцевское шоссе - ул. Зерновая | 2000 |
| 253. | Участки зеленой зоны по Грабцевскому шоссе от сквера Маяковского до ж/д платформы | 4600 |
| 254. | Зеленая зона вдоль ул. Маяковского | 2600 |
| 255. | Терр-я между д. № 132 по Грабцевскому шоссе и шк. № 47 (Грабцевское шоссе, д. 128) - аллея | 10500 |
| 256. | Ул. Молодежная (овраг) | 1300 |
| 257. | Зелен. зона вдоль дор. от разворотн. кольца троллейбуса № 8 (Малинники) до Ястребовской разв. | 5900 |
| 258. | Сквер по ул. Шахтеров | 6250 |

| | | |
|--|--|-------|
| 259. | Сквер Ольговский | 2400 |
| 260. | Д. Кукареки, у родника | 700 |
| 261. | Зел. зона вдоль ул. 40 лет Октября | 4800 |
| 262. | Зел. зона вдоль ул. Советская, дороги до разворотного кольца авт. № 4 в д. Ждамирово | 9190 |
| 263. | Пустырь в микрорайоне Турынино-3 (между ул. Советская и ул. Л. Толстого) | 4100 |
| Территории, предназначенные для организации их благоустройства и содержания | | |
| 264. | Тротуары на путепроводе и на мосту ч/з р. Киевка | 5040 |
| Прилотковые зоны, тротуары | | |
| 265. | Ул. Ленина (от ул. Суворова до ул. Билибина) | 3 400 |
| 266. | Ул. Московская (от ул. Суворова до путепровода) | 14000 |
| 267. | ул. Чичерина (от Воинского кладбища до МУЗ «Городская больница № 2 «Сосновая роща» | 3 600 |
| 268. | Пл. Московская | 500 |
| 269. | Ул. Билибина (от ул. Ленина до ул. Чичерина) | 1 800 |
| 270. | Ул. Баррикад (от ул. Ленина до ул. Воронина) | 1000 |
| 271. | Ул. Малоярославская (включая разворотное кольцо троллейбуса № 9, 2) | 600 |
| 272. | Пл. Телевизионная | 3180 |
| 273. | Ул. Воронина | 1064 |
| 274. | Ул. Герцена | 836 |
| 275. | Ул. Пролетарская (от ул. Ленина до ул. Московская) | 440 |
| 276. | Ул. Чижевского (от ул. Ленина до ул. Московская) | 532 |
| 277. | Ул. Плеханова (от ул. Труда до ул. Суворова) | 1064 |
| 278. | Ул. Рылеева (от ул. Труда до ул. Суворова) | 1064 |
| 279. | Ул. Гурьянова: вдоль посадочных площадок на разворотном кольце, заездной карман | 1000 |
| 280. | Лестничный марш по ул. Карачевская, 5 | 60 |
| 281. | Лестничный марш по ул. Карачевская, 5 корп. 1 | 70 |
| 282. | Ул. Московская (от ул. Достоевского до ул. Суворова) | 1 200 |
| 283. | Ул. Ленина (от пл. Старый Торг до ул. Суворова) | 3 794 |
| 284. | Ул. Ленина (от ул. Билибина до пл. Вокзальная) | 1000 |
| 285. | Пл. Вокзальная | 150 |
| 286. | Тротуар вдоль стоянки маршрутного такси по ул. Ленина (ул. Вокзальная) | 297 |
| 287. | Контейнерные площадки, примыкающие к стоянке маршрутного такси (пл. Вокзальная) | 100 |
| 288. | Прилотковая часть сквера на пл. Вокзальная | 176 |
| 289. | Тротуар на пл. Вокзальная вдоль д. № 1 по ул. Ленина | 36 |
| 290. | Ул. Товарная (тротуар) | 800 |
| 291. | Ул. Товарная (прилотковая часть) | 800 |
| 292. | Тротуар от ул. Товарная до ж/д перехода на ул. Глаголева | 172 |
| 293. | Ул. Рылеева (от ул. Суворова до ул. Георгиевская) | 1800 |
| 294. | Ул. Достоевского (от ул. Московская до ул. Плеханова) | 1770 |
| 295. | Ул. Герцена (от ул. Суворова до остановок автовокзала) | 400 |
| 296. | Стоянка автотранспорта по ул. Кирова (от ул. Плеханова до ул. Рылеева) | 400 |

| | | |
|------|--|-------|
| 297. | Пл. Старый Торг | 302 |
| 298. | Ул. Набережная (до ул. Красная Гора) | 950 |
| 299. | Ул. Генерала Попова (метровая зона, остановки, пешеходные переходы) | 1500 |
| 300. | Ул. Дзержинского (от ул. Николо – Козинская до ул. Баумана) | 2392 |
| 301. | Ул. Николо – Козинская (от ул. Кирова до ул. Тульская) | 850 |
| 302. | Ул. Луначарского (от ул. Дзержинского до ул. Знаменская) | 2534 |
| 303. | Разворотное кольцо троллейбусов № 5, 12 | 660 |
| 304. | Горуправа (площадь перед Управой, ограниченная ул. Ленина, пер. Старичков, сквериком у Горуправы) | 3 800 |
| 305. | Каменный мост с крыльями | 4 000 |
| 306. | Сквер Медработников (тротуар и метровая зона по периметру) | 1 800 |
| 307. | Памятник Кирову + зебра на пл. Победы | 1 300 |
| 308. | Сквер Карпова с метровой зоной (по ул. Ленина, ул. Дзержинского, ул. Московская) | 1 500 |
| 309. | Сквер К. Маркса | 750 |
| 310. | Ул. Баженова (с метровой зоной) | 2 082 |
| 311. | Тротуар по ул. Московская, д. № 3 | 200 |
| 312. | Тротуар у кинотеатра «Космос» | 1143 |
| 313. | Тротуар по ул. Баумана (к МЧС) | 350 |
| 314. | Тротуар и метровая зона по пер. Старичков | 710 |
| 315. | Тротуар по ул. Кирова (от автовокзала до д. 23а) | 850 |
| 316. | Тротуар по ул. Кирова д. № 42 | 105 |
| 317. | Тротуар по ул. Кирова (Дом быта) | 600 |
| 318. | Ул. Кирова - центральная разделительная территория от ул. Ленина до ул. Марата) | 667 |
| 319. | Тротуар на пересечении ул. Кирова и ул. Театральная | 170 |
| 320. | Тротуар у кинотеатра «Пионер» по ул. Ленина | 492 |
| 321. | Территория стоянки по ул. Ленина (у магазина «Барский») | 175 |
| 322. | Тротуар по ул. Кирова между д. № 52 и д. № 54 | 175 |
| 323. | Тротуар по ул. Кирова у церкви Иоанна Предтечи | 478 |
| 324. | Территория цветника на пересечении ул. Ленина и ул. Луначарского | 75 |
| 325. | Пер. Терененский | 640 |
| 326. | Ул. Пролетарская | 1200 |
| 327. | Ул. Баррикад (от ул. Ленина до ул. Константиновых – четная сторона, от ул. Ленина до СЭС – нечетная сторона) | 1850 |
| 328. | Ул. К. Либкнехта (от ул. Ленина до Грабцевского шоссе) | 1600 |
| 329. | Прилотковая часть газона на перекрестке Грабцевского шоссе – ул. К. Либкнехта) | 70 |
| 330. | Пл. Маяковского | 1200 |
| 331. | Ул. М. Жукова | 3200 |
| 332. | Тротуар по ул. М. Жукова от ж/д до универмага (четная сторона) | 108 |
| 333. | Лестница к ДЮСШ «Груд» | 210 |
| 334. | Ул. Ст. Разина (от пл. Победы до ул. С.-Щедрина) | 5900 |
| 335. | Тротуар у паспортного стола по ул. М. Горького | 1360 |
| 336. | Ул. Тульская (от ул. Луначарского до ул. Киевка) | 5146 |
| 337. | Ул. Баумана (от сквера Мира до ул. Смоленская) | 1810 |
| 338. | Ул. Знаменская – ул. Краснопивцева | 500 |
| 339. | Ул. Смоленская | 720 |

| | | |
|--|--|------|
| 340. | Ул. Вишневого (3 остановки, тротуар) | 3750 |
| 341. | Ул. Кирова | 6600 |
| 342. | Ул. Суворова (от М. Горького до ул. Большевиков) | 4322 |
| 343. | Ул. Пушкина | 800 |
| 344. | Пл. Победы | 1200 |
| 345. | Ул. Кутузова (от ул.С.-Щедрина до пл. Ст. Торг) | 1500 |
| 346. | Ул. Королёва | 1800 |
| 347. | Ул. Гагарина | 3600 |
| 348. | Ул. Гагарина, д. № 4 (стоянка) | 300 |
| 349. | Сквер Мира | 1200 |
| 350. | Ул. Плеханова (от ул. Суворова до ул. Комарова) | 2400 |
| 351. | Ул. Театральная (от ул. Кирова до ул. Кропоткина) | 1800 |
| 352. | Ул. Марата (от ул. Кирова до ул. Баженова) | 1600 |
| 353. | Ул. Циолковского | 1600 |
| 354. | Ул. Октябрьская (от ул. Суворова до ул. Парижской Коммуны). | 2000 |
| 355. | Ул. Большевиков | 460 |
| 356. | Ул. Никитина (от ул. Луначарского до ул. Болдина) | 3500 |
| 357. | Ул. Болдина (от ул. Никитина до ж/д переезда) | 3610 |
| 358. | Пл. Театральная (тротуар вокруг площади и прилотовая метровая зона) | 3410 |
| 359. | Перекресток улиц Большевиков-Суворова-Октябрьская | 220 |
| 360. | Сквер им. Ленина (прилотовая часть по периметру) | 825 |
| 361. | Ул. Комарова (от ул. Октябрьская до Каменного моста) | 1600 |
| 362. | Ул. Чапаева | 960 |
| 363. | Ул. Заводская | 1660 |
| 364. | Ул. Моторная | 1340 |
| 365. | Ул. Новаторская (от ул. Заводская до ул. Моторная) | 200 |
| 366. | Грабцевское шоссе (от пл. Маяковского до ул. Платова) | 1800 |
| 367. | ул. Платова и (от Грабцевского шоссе до ул. Моторная – нечетная сторона) | 1428 |
| 368. | Тротуар вдоль Грабцевского шоссе (от п. Нефтебаза д. № 7 до ул. Дубрава) | 512 |
| 369. | Прилотовая часть моста в микрорайоне Дубрава по Грабцевскому шоссе | 116 |
| 370. | Синие мосты (тротуар) | 680 |
| 371. | Ул. Зерновая (тротуар) | 485 |
| 372. | Грабцевское шоссе (от пл. Маяковского до ул. Платова) четная, нечетная сторона | 1800 |
| 373. | Тротуар на мосту по Грабцевскому шоссе в микрорайоне Дубрава | 30 |
| 374. | Черносвитинская сельская территория | |
| 375. | Пешеходный тротуар от школы № 1 к клубу | 300 |
| 376. | Парк между домом № 3 и ж/д станцией | 600 |
| 377. | Дер. Горенская, территория у пруда со стороны ключа | 400 |
| 378. | Дер. Крутицы (березовый парк, прилегающий к клубу) | 600 |
| Плетневская сельская территория | | |
| 379. | Бункерные площадки и территория, прилегающая к ним, в дер. Плетневка по ул. Советская (2 шт.) и ул. Труда (1 шт.) | 900 |
| 380. | Бункерные площадки и территория, прилегающая к ним, в дер. Мстихино по ул. Строителей (1 шт.) и ул. Горная (1 шт.) | 600 |

| | | |
|------|--|-----|
| 1 | 2 | 3 |
| 381. | Пешеходный тротуар к школе № 37 в с. Резвань | 400 |

2. Объекты благоустройства, расположенные в населенных пунктах городского округа «Город Калуга»

| № п/п | Наименование населенных пунктов |
|-------|---------------------------------|
| 1 | 2 |
| | д. Петрово |
| | д. Косарево |
| | д. Заречье |
| | д. Канищево |
| | д. Тимошево |
| | д. Галкино |
| | д. Доможирово |
| | д. Груздово |
| | д. М.Каменка |
| | д. Починки |
| | д. Уварово |
| | с. Уварово-Починский карьер |
| | с. Мосэнерго |
| 2. | д. Жерело |
| | д. Новоселки |
| | с. Рожки |
| | д. Ильинка |
| | д. Лихун |
| | д. Марьино |
| | д. Матюнино |
| | д. Аргуново |
| | д. Лобаново |
| | д. Макаровка |
| 3 | ст. Тихонова Пустынь |
| | с. Муратовка |
| | с. Мирный |
| | с. Рябинки |
| | с. Зеленый |
| | д. Юрьевка |
| | д. Б.Каменка |
| | ст. Горенское |

| | |
|---|------------------------------|
| 4 | с. Козлово |
| | с. Спас |
| | д. Николо-Лапиносово |
| | д. Орешково |
| | д. Сокоарево |
| | д. Городок |
| | д. Угра |
| | д. Яглово |
| | с. Росва |
| 5 | д. Горенское |
| | д. Крутицы |
| | д. Бабенки |
| | д. Белая |
| | д. Карачево |
| | с. Новый |
| | с. Пригородное |
| | с. Муратовский щербзавод |
| 6 | д. Шопино |
| | д. Воровая |
| | с. Шахты |
| | д. Желыбино |
| | д. Рождествено |
| | д. Чижовка |
| 7 | д. Коллопаново |
| | д. Андреевское |
| | с. ГРП |
| | с. Горенское |
| | д. Сивково |
| | д. В.Вырка |
| | д. Н.Вырка |
| | д. Животинки |
| | с. Коллопановская подстанция |
| | с. Приокское лесничество |
| | д. Некрасово |
| | д. Пучково |
| | д. Тинино |
| | д. Георгиевское |
| | Подстанция Орбита |
| | Подстанция Квань |
| | Звездный |
| | в/ч 810199 |
| 8 | д. Мстихино |
| | д. Плетневка |
| | с. Сосновый бор |
| | микр. Резвань |

3. Перечень кустарников, зеленых зон

| Наименование объекта | Площадь, (кв.м.) | | |
|---|----------------------|-----|---------------|
| | Живая изгородь, кв.м | | Газоны, кв.м. |
| 1 | 2 | 3 | 4 |
| Ул. Горького-ул. Никитина | 240 | 150 | |
| Ул. Вишневого | 160 | 66 | 4000 |
| ВДСХ | | | 36282 |
| Ул. Кирова | | | 838 |
| Ул. Московская, 34 | | | 200 |
| Ул. Луначарского | 207 | 107 | |
| Ул. Пестеля - ул. Никитина | 158 | 63 | |
| Ул. Тульская | 912 | 271 | |
| Ул. Воскресенская | 980 | 350 | |
| Ул. Кирова, 68 | 175 | 70 | |
| Ул. Московская, шк. № 3 | 66 | 29 | |
| Пл. Ст. Торг, ЦНТИ | 164 | 41 | |
| Зеленая зона, ул. Гагарина | 752 | 258 | 5420 |
| Дом-музей К.Э. Циолковского | 107 | 41 | |
| Разд. полоса, ул. Генерала Попова | 1387 | 603 | 17300 |
| Сквер Космонавтов | 960 | 450 | 2420 |
| Зеленая зона, ул. Генерала Попова, 4 | 280 | 100 | 3920 |
| Зеленая зона, ул. Генерала Попова, 8 | | | 3200 |
| Зеленая зона, ул. Генерала Попова, 10 к.1 | | | 1500 |
| Зеленая зона, Генерала Попова (въезд) | | | 1000 |
| Зеленая зона под мост. - въезд | | | 10680 |
| Дом творчества юных | 449 | 150 | 100 |
| Зеленая зона маг. «Электрон» | 186 | 64 | 6160 |
| Ул. Набережная | | | 6000 |
| Ул. Воробьевская | | | 1000 |
| Ул. Циолковского | 451 | 146 | |
| Набережная р. Оки | 329 | 157 | |
| Ул. Кутузова | 93 | 49 | 1430 |
| Пл. Мира | 148 | 51 | |
| Ул. Московская | 2313 | 985 | |
| Ул. Телевизионная | 610 | 406 | 1440 |
| Телецентр (зеленая зона) | | | 500 |
| Ул. Ленина (м-н «Копейка») | 59 | 28 | |
| Московская администрация | | | 525 |
| Ул. Рылеева | 1437 | 490 | |
| Ул. Труда | 418 | 232 | |
| Ул. Суворова- ул. Плеханова | 21 | 13 | |
| М-н «Крутозор» | 92 | 69 | 1660 |
| Ул. К Либкнехта, шк. № 17 | 40 | 30 | 800 |
| Ул. К Либкнехта - ул. Телевизионная | 493 | 178 | 1800 |
| 1 | 2 | 3 | 4 |
| Ул. Платова | 420 | 70 | |
| Зеленая зона, Грабцевское шоссе | | | 2100 |
| Ул. М.Жукова | 660 | 300 | 12250 |
| Ул. Салтыкова-Щедрина | 1319 | 541 | |
| Ул. Никитина | | | 7560 |
| Ул. Тульская | | | 27800 |
| Набережная Яченского водохранилища | | | 57350 |
| Ул. Заводская | | | 663 |
| Ул. Плеханова | | | 400 |

4. Перечень леерных и барьерных ограждений

| № п/п | Наименование улиц | длина леерных ограждений, м |
|------------|---|-----------------------------|
| 1 | 2 | 3 |
| Ленинский | | |
| 1. | ул. Кирова, от ул. Марата до пл. Победы | 1270 |
| 2. | ул. Московская, 34 | 39 |
| 3. | ул. Московская, 13 | 57 |
| 4. | ул. Суворова, 118, 120 | 239 |
| 5. | площадь Театральная | 258 |
| 6. | ул. Ленина, от ул. Дзержинского до ул. Кирова | 53 |
| 7. | ул. Ленина, 93 | 65 |
| 8. | ул. Гагарина (вдоль школы № 6) | 21 |
| 9. | ул. Кутузова 18,22 | 127,5 |
| 10. | ул. С.-Щедрина, 66 | 25 |
| 11. | ул. Болдина, 2 | 60 |
| 12. | ул. Дзержинского (вдоль школы № 3) | 54 |
| Московский | | |
| 13. | ул. Баррикад, от Концертного зала до ул. Московская | 300 |
| 14. | ул. Московская, от ул. Баррикад до ул. К. Либкнехта | 500 |
| 15. | ул. Московская, от памятника «Пушки» до ул. Билибина | 300 |
| 16. | ул. Московская, вдоль здания московского округа | 80 |
| 17. | ул. Московская, вдоль ДК КТЗ | 150 |
| 18. | ул. Московская, поворот на пер. Безымянный от троллейбусного депо | 20 |
| 19. | ул. Московская, от ж/д переезда (троллейбусное депо) до ул. Поселковая | 200 |
| 21. | ул. Московская, вдоль разворотного кольца ул. Поселковая (нечетная сторона) | 50 |
| 22. | ул. Московская, перекресток с ул. Азаровская | 50 |
| 23. | ул. Огарева, вдоль домов № 42, 44 | 120 |
| 24. | ул. Труда, от ул. Рылеева до пл. Телевизионная. | 350 |
| 25. | площадь Телевизионная, поворот у башни | 10 |
| 26. | ул. Телевизионная, вдоль ГТРК от пл. Телевизионная до остановки | 20 |
| 27. | ул. Телевизионная, от ул. К. Либкнехта до ул. Пухова | 160 |

| 1 | 2 | 3 |
|-------------|--|-----|
| 28. | ул. Телевизионная, у ДК Машзавода до остановки | 50 |
| 29. | ул. Телевизионная от ул. Билибина до светофора, у аптеки с двух сторон | 800 |
| 30. | ул. Билибина со стороны ликеро-водочного завода | 15 |
| Октябрьский | | |
| 31. | сквер Ольговский | 185 |
| 32. | Разворотное кольцо троллейбуса № 8 (микрорайон Малинники) | 30 |
| 33. | ул. Моторная | 90 |
| 34. | ул. Новаторская | 82 |
| 35. | ул. М.Жукова | 940 |
| 36. | пл. Привокзальная | 130 |

5. Перечень лестничных сходов и маршей

| № п/п | Адрес | Количество лестничных сходов по одному адресу |
|-------|---|---|
| 1 | 2 | 3 |
| 1 | ДСО «Труд» | 2 шт |
| 2 | Ул. Зеленый Крупец | 1 шт |
| 3 | Ул. Подвойского, 35 | 1 шт |
| 4 | Ул. Подвойского, 27 | 1 шт |
| 5 | Ул. Первых коммунаров | 1 шт |
| 6 | Ул. Красная Гора, 29 а | 2 шт |
| 7 | Ул. Берендяковская, 31 | 1 шт |
| 8 | 2-й Берендяковский пер. | 1 шт |
| 9 | 1-й Берендяковский пер. | 1 шт |
| 10 | От музея космонавтики к Яченскому водохранилищу | 2 шт |
| 11 | Переулок Старообрядческий | 1 шт |
| 12 | Перед мостом на правый берег | 1 шт |
| 13 | Памятник 600-летию г. Калуги | 1 шт |
| 14 | Ул. Гоголя | 1 шт |
| 15 | Путепровод в Азарово | 4 шт |
| 16 | Загородный проезд, 8 а | 1 шт |
| 17 | Ул. Московская, 25 а | 1 шт |
| 18 | Ул. Карачевская, 1 | 1 шт |
| 19 | Ул. Карачевская, 5/1 | 1 шт |
| 20 | Ул. Азаровская переход через ж/д | 1 шт |
| 21 | Ул. Гурьянова, 57 | 1 шт |
| 22 | У. Гагарина, 13 | 1 шт |
| 23 | Ул. Гагарина, 13а | 1 шт |
| 24 | Ул. Октябрьская, 76 | 1 шт |
| 25 | Ул. Комарова, 45 | 2 шт |
| 26 | Ул. Родниковая, 87 | 1 шт |
| 27 | Р-н Бушмановки | 1 шт |
| 28 | Ул. Ленина, 85 | 1 шт |
| 29 | Ул. Стекланников сад, 25 | 1 шт |

| | | |
|----|----------------------------------|------|
| 30 | Ул. Ромадановские дворики, 49а | 1 шт |
| 31 | Ул. Болдина, 24 | 1 шт |
| 32 | Ул. Салтыкова-Щедрина, 44 | 1 шт |
| 33 | Ул. Салтыкова-Щедрина, 45 | 1 шт |
| 34 | Ул. Гагарина, 9 | 1 шт |
| 35 | Ул. Октябрьская, 20 | 1 шт |
| 36 | Ул. Первых космонавтов, 6 | 1 шт |
| 37 | Ул. Генерала Попова, 8 | 1 шт |
| 38 | Ул. Ленина, 93 | 1 шт |
| 39 | Р-н ОАО «Восход» переход к ж/д | 1 шт |
| 40 | Ул. Нижняя садовая, 95 | 1 шт |
| 41 | Ул. Труда, 14 | 1 шт |
| 42 | Плетеневская сельская территория | 2 шт |
| 43 | Ул. Врубская, 2/63 | 1 шт |
| 44 | Ул. Тарутинская, 48 | 1 шт |

6. Перечень туалетов.

1. Парк Циолковского – 1 шт.

Приложение 5
к распоряжению Городского Головы
городского округа «Город Калуга»
от 31.01.2007 № 801-р

Имущество, предназначенное для утилизации бытовых, промышленных отходов и складирования снега

1. Перечень полигонов, предназначенных для утилизации бытовых и промышленных отходов

| №№ п/п | Наименование объекта | Площадь объекта |
|--------|------------------------|-----------------|
| 1. | Карьер в д. Секиотово | 6,15 га |
| 2. | Полигон в д. Ждамирово | 17,2 га |

2. Перечень снежных свалок

1. д. Литвиново
2. Муратовский щебеночный карьер

Приложение 6
распоряжению Городского Головы
городского округа «Город Калуга»
от 31.01.2007 № 801-р

Земельные участки, предназначенные для организации ритуальных услуг

| № п/п | Наименование объекта | Площадь объекта |
|---------------------------|------------------------|-----------------|
| Городские кладбища | | |
| 1. | Литвиновское | 70 га |
| 2. | Пятницкое | 23 га |
| 3. | Трифоновское | 26 га |
| 4. | Ждамировское | 10 га |
| 5. | Карачевское | 6,3 га |
| 6. | Аненское | 0,8 га |
| 7. | Ромодановское | 3 га |
| 8. | Галкинское | 6,3 га |
| 9. | Борщевское | 10 га |
| 10. | Семионовское | 0,8 га |
| 11. | Воинское | 1,5 га |
| Сельские кладбища | | |
| 1. | д. Спас | 1,7 га |
| 2. | с. Козлово | 1,9 га |
| 3. | д. Николо-Лапиносолово | 0,64 га |
| 4. | д. Сокорево | 0,5 га |
| 5. | д. Крутицы | 2,5 га |
| 6. | д. Георгиевское | 0,96 га |
| 7. | д. Некрасово | 2,25 га |
| 8. | д. Горенское | 3 га |
| 9. | д. Плетеневка | 2,5 га |
| 10. | д. Мстихино | 1,5 га |
| 11. | д. Чижевка | 1 га |
| 12. | д. Рождествено | 1 га |
| 13. | д. Шопино | 6 га |
| 14. | д. Большая Каменка | 10 га |

Приложение 7
к распоряжению Городского Головы
городского округа «Город Калуга»
от 31.01.2007 № 801-р

Леса, скверы, парки и бульвары, расположенные в границах городского округа «Город Калуга»

| № п/п | Наименование | Площадь (га) | | | | |
|-------|--|--------------|---------|---------|----------------|-----|
| | | общая | дорожек | газонов | живая изгородь | |
| 1 | 2 | 3 | 4 | 5 | 6 | 7 |
| 1. | Сквер им. Кирова | 0,18 | 300 | 1430 | 208 | 61 |
| 2. | Пл.Победы | 1,96 | 4780 | 13398 | 2500 | 830 |
| 3. | Б-р Победы | 0,66 | 3160 | 3100 | 1382 | 308 |
| 4. | Б-р им. Ст.Разина | 1,68 | 5850 | 10870 | 316 | 85 |
| 5. | Б-р им. Кирова | 0,40 | 2150 | 1850 | | |
| 6. | Сквер Ленина | 0,92 | 3300 | 5600 | 222 | 74 |
| 7. | Сквер Пушкина | 0,6 | 1940 | 3800 | 592 | 252 |
| 8. | Сквер Золотая аллея | 0,53 | 2000 | 3000 | 560 | 209 |
| 9. | Сквер у здания областной администрации | 0,35 | | 2700 | 27 | 15 |
| 10. | Сквер К.Маркса | 0,04 | 13 | 250 | | |
| 11. | Б-р Комарова | 0,44 | 1700 | 2400 | 654 | 218 |
| 12. | Сквер у д. Коробовых | 0,17 | 680 | 930 | 147 | 47 |
| 13. | М/к 600 лет.Калуги | 2,2 | 10500 | 11150 | 261 | 132 |
| 14. | Сквер Медработников | 0,19 | 733 | 980 | 240 | 218 |
| 15. | Сквер Театральный | 0,78 | 2150 | 4898 | | |
| 16. | Сквер Вилонова | 0,03 | 64 | 210 | | |

| | | | | | | |
|-----|---------------------------------|---------|------|-------|------|-----|
| 17. | Сквер Мира | 2,6 | 7200 | 16500 | 1168 | 497 |
| 18. | Сквер Гоголя | 0,26 | 910 | 1660 | | |
| 19. | Сквер у здания Городской Управы | 0,15 | | 1480 | | |
| 20. | Сквер Карпова | 0,56 | 2370 | 3210 | | |
| 21. | Сквер Добровольского | 0,12 | 300 | 804 | 283 | 86 |
| 22. | Сквер Ольговский | 0,34 | 600 | 2800 | | |
| 23. | Сквер Королева-Циолковского | 0,12 | 346 | 766 | 244 | 76 |
| 24. | Сквер 50 лет ВЛКСМ | 0,4 | 1870 | 1753 | 320 | 80 |
| 25. | Сквер Маяковского | 1,5 | 6700 | 8300 | | |
| 26. | Калуга-1 | 0,2 | 750 | 1000 | 836 | 190 |
| 27. | Сквер Жукова | 0,6 | 2600 | 3230 | 810 | 180 |
| 28. | Сквер Жукова (Турынино) | 0,4 | 1250 | 2650 | | 121 |
| 29. | Б-р Платова | 0,54 | 1800 | 3500 | 2150 | 650 |
| 30. | м/к 50-й Армии | 0,4 | 2400 | 1650 | | |
| 31. | Сквер у клуба Машзавода | 0,75 | 1572 | 6003 | 762 | 254 |
| 32. | Универсам «Тайфун» | 1,24 | 1700 | 10450 | 70 | 140 |
| 33. | Парк им. Циолковского | 3,6 | 9670 | 26310 | 814 | 462 |
| 34. | Сквер ФЭИ | 0,14 | 530 | 870 | 110 | 55 |
| 35. | Сквер Труда | 0,55 | 3320 | 2220 | | |
| 36. | Сквер Ветеранов | 0,92 | 2700 | 6235 | 949 | 349 |
| 37. | Сквер Мужества | 0,41 | 1510 | 2620 | 339 | 134 |
| 38. | Сквер Героев | 0,2 | 1160 | 766 | 131 | 69 |
| 39. | Сквер Билибина, 17 | 0,11 | 650 | 464 | 489 | 163 |
| 40. | Сквер Воронина | 1,0 | 3600 | 6130 | 67 | |
| 41. | Б-р Чичерина | 1,16 | 3500 | 8050 | | |
| 42. | Тер-я у пам. «60-й Арсенал» | 0,08 | 240 | 570 | | |
| 43. | ЦПКиО | 7,0 | | | | |
| 44. | Сквер Болдина | | | | | |
| 45. | Сквер Космонавтов | 0,29 | | | | |
| 48. | Сквер Конституции | | | | | |
| 49. | Сквер Таневский | | | | | |
| 50. | Городской бор | 1049 га | | | | |
| 51. | Комсомольская роща | 30,4 га | | | | |

Приложение 8
к распоряжению Городского Головы
городского округа «Город Калуга»
от 31.01.2007 № 801-р

Объекты, предназначенные для организации освещения территорий
городского округа «Город Калуга»

| № п/п | Адрес | Кол-во светильников |
|-------|--------------------------------|---------------------|
| 1 | 2 | 3 |
| 1. | Ул. Заречная | 15 |
| 2. | Ул. Ромодановская | 20 |
| 3. | Д. Верхняя | 3 |
| 4. | Д. Квань | 3 |
| 5. | Ул. Черносвитинская | 14 |
| 6. | Ул. Болотная | 3 |
| 7. | Ул. Михалёвская | 7 |
| 8. | Ул. Ермоловская | 8 |
| 9. | Пос. Азаровского детского дома | 4 |
| 10. | Ул. Газовая | 6 |
| 11. | П. Силикатный | 7 |
| 12. | П. Ждамирово | 10 |
| 13. | Ул. Л. Толстого | 21 |
| 14. | Ул. Советская | 13 |
| 15. | П. Учхоз | 4 |
| 16. | Ул. Родниковая (п. Турынино) | 14 |
| 17. | Ул. Чистые ключи | 8 |
| 18. | Ул. Черновский хутор | 5 |
| 19. | С. Муратовка | 8 |
| 20. | С. Мирный | 22 |
| 21. | С. Рябинки | 8 |
| 22. | Д. Юрьевка | 3 |
| 23. | Д. Б.Каменка | 4 |
| 24. | Ст. Тихонова Пустынь | 20 |
| 25. | С.Козлово | 8 |
| 26. | С. Спас | 3 |
| 27. | Д. Городок | 3 |
| 28. | Д. Николо-Лапиносово | 3 |
| 29. | Д. Орешково | 2 |
| 30. | Д. Сокоарево | 4 |
| 31. | Д. Угра | 2 |
| 32. | Д. Яглово | 4 |
| 33. | Д. Крутицы | 5 |
| 34. | Д. Горенское | 4 |
| 35. | Д. Карачево | 4 |
| 36. | Д. Белая | 2 |
| 37. | Д. Бабенки | 3 |
| 38. | Д. Плетенёвка | 8 |
| 39. | Д. Мстихино | 15 |
| 40. | С. Сосновый бор | 2 |
| 41. | Д. Шопино | 13 |
| 42. | Д. Желыбино | 2 |
| 43. | Д. Воровая | 2 |
| 44. | Д. Чижовка | 2 |
| 45. | Д. Рождествено | 2 |
| 46. | Д. Андреевское | 10 |
| 47. | ГРП | 5 |
| 48. | Д. Коллопаново | 20 |
| 49. | Д. Пучково | 15 |

| | | |
|-----------|--|-----|
| 50. | Д. Тинино | 10 |
| 51. | С. Некрасово | 15 |
| 52. | Д. Животинки | 5 |
| 53. | П. Приокское лесничество | 5 |
| 54. | Д. Сивково | 5 |
| 55. | С. Горенское | 5 |
| 56. | Д. Н. Вырка | 3 |
| 57. | Д. В. Вырка | 3 |
| 58. | Д. Жерело | 4 |
| 59. | Д. Ильинка | 20 |
| 60. | Д. Лихун | 7 |
| 61. | Д. Матюнино | 3 |
| 62. | Д. Аргуново | 7 |
| 63. | Д. Григоровка | 5 |
| 64. | Д. Петрово | 2 |
| 65. | Д. Косарево | 3 |
| 66. | Д. Заречье | 2 |
| 67. | Д. Канищево | 15 |
| 68. | Д. Тимошево | 5 |
| 69. | Д. Галкино | 2 |
| 70. | Д. Доможирово | 2 |
| 71. | Д. Груздово | 2 |
| 72. | Д. Малая Каменка | 2 |
| 73. | Д. Починки | 3 |
| 74. | Д. Уварово | 2 |
| 75. | П. Резвань | 41 |
| 76. | П. Пригородное лесничество | 14 |
| 77. | С. Новый | 4 |
| 78. | С. Муратовский щебзавод | 31 |
| 79. | С. Росва | 57 |
| У Л И Ц Ы | | |
| 80. | Азаровская | 57 |
| 81. | Алексеевская | 7 |
| 82. | Аллеяная | 7 |
| 83. | Анненки (пост ДПС) | 27 |
| 84. | Багговута | 23 |
| 85. | Баженова | 11 |
| 86. | Баррикад | 70 |
| 87. | Баумана | 27 |
| 88. | Белинского | 22 |
| 89. | Беляева | 11 |
| 90. | Березуевская | 13 |
| 91. | Берендяковская | 15 |
| 92. | Билибина (Моск. - Телевиз.) | 23 |
| 93. | Билибина (торшеры) от ул. Ленина до ул. Московская) | 16 |
| 94. | Болдина | 48 |
| 95. | Болотникова | 16 |
| 96. | Больничная | 11 |
| 97. | Большевиков | 7 |
| 98. | Бутома | 11 |
| 99. | В. Андриановой (за стадионом, РОВД, спортшкола) | 18 |
| 100. | В. Никитиной от д. № 41 до д. 51 (от ТП- 251, сборка № 2) | 16 |
| 101. | В. Никитиной от ул. Тарутинская до д. № 35 (от ТП-101) | 36 |
| 102. | Вагонная | 10 |
| 103. | Весенняя | 3 |
| 104. | Вилонова | 24 |
| 105. | Вишневого | 23 |
| 106. | Войкова | 7 |
| 107. | Волкова | 14 |
| 108. | Воробьевская | 20 |
| 109. | Воронина | 13 |
| 110. | Воскресенская | 23 |
| 111. | Восточная | 8 |
| 112. | Врубовая | 17 |
| 113. | Выгонная | 32 |
| 114. | Высокая | 7 |
| 115. | Гагарина | 60 |
| 116. | Гамазейная | 10 |
| 117. | Гвардейская | 32 |
| 118. | Георгиевская | 20 |
| 119. | Герцена | 15 |
| 120. | Глаголева | 80 |
| 121. | Гоголя | 11 |
| 122. | Грабцевское шоссе (до пос. Дубрава) | 136 |
| 123. | Грабцевское шоссе (проезд троллейбусов маршрутов № 4, 6 в районе КРЛЗ) | 13 |
| 124. | Гурьянова | 76 |
| 125. | Дарвина | 15 |
| 126. | Декабристов | 9 |
| 127. | Детей коммунаров | 5 |
| 128. | Дзержинского | 35 |
| 129. | Добровольского | 22 |
| 130. | Дорожная (Северный) | 28 |
| 131. | Дорожная (Малинники) | 7 |
| 132. | Достоевского | 24 |
| 133. | Дружбы от ул. Тарутинская | 22 |
| 134. | Забойная | 12 |
| 135. | Заводская | 28 |
| 136. | Загородносадская | 4 |
| 137. | Западная | 5 |
| 138. | Заречная | 19 |
| 139. | Зелёная | 16 |
| 140. | Зелёный Крупец | 14 |
| 141. | Зерновая | 33 |
| 142. | Знаменская | 37 |

| | | |
|-----|--|-----|
| 143 | К.Либкнехта | 65 |
| 144 | К.Маркса | 24 |
| 145 | Кавказ | 3 |
| 146 | Калинина | 12 |
| 147 | Калужская | 20 |
| 148 | Калужского ополчения | 14 |
| 149 | Карачевская | 26 |
| 150 | Карпова | 14 |
| 151 | Карьерная | 4 |
| 152 | Кибальчича | 34 |
| 153 | Киевка | 23 |
| 154 | Киевская, от ул. 40 лет Октября | 3 |
| 155 | Кирова | 190 |
| 156 | Кирпичная | 10 |
| 157 | Кирпичный з-д МПС (п. Железнодорожников) | 6 |
| 158 | Клюквина | 14 |
| 159 | Колхозная | 9 |
| 160 | Комарова | 22 |
| 161 | Комсомольская | 8 |
| 162 | Комсомольская роща, 10 | 5 |
| 163 | Коммунальная | 7 |
| 164 | Константиновых | 10 |
| 165 | Кооперативная | 7 |
| 166 | Королева | 15 |
| 167 | Красная Гора | 18 |
| 168 | Красноармейская | 8 |
| 169 | Кропоткина | 5 |
| 170 | Кубяка | 12 |
| 171 | Курсантов (КАЛТУ) | 16 |
| 172 | Кутузова | 16 |
| 173 | Лапушкина | 5 |
| 174 | Ленина | 220 |
| 175 | Лесная | 6 |
| 176 | Линейная | 10 |
| 177 | Ломоносова | 5 |
| 178 | Луговая | 20 |
| 179 | Луначарского | 76 |
| 180 | М.Горького | 36 |
| 181 | М. Жукова | 98 |
| 182 | Майская | 5 |
| 183 | Малинники | 14 |
| 184 | Малоярославская | 9 |
| 185 | Марата | 22 |
| 186 | Матросова | 20 |
| 187 | Маяковского | 36 |
| 188 | Мельничная | 19 |
| 189 | Механизаторов | 17 |
| 190 | Механизаторов (Северный) | 9 |
| 191 | Мичурина | 29 |
| 192 | Молодежная | 19 |
| 193 | Монастырская | 11 |
| 194 | Московская | 490 |
| 195 | Московская (проезд троллейбусов № 5, 9, 11 от ул. Малоярославская до ул. Кубяка) | 24 |
| 196 | Моторная | 26 |
| 197 | Нижне-Гамазейная | 6 |
| 198 | Нижне-Лаврентьевская | 6 |
| 199 | Нижне-Садовая | 20 |
| 200 | Набережная (от ул. Гагарина до пл. Старый Торг) | 38 |
| 201 | Набережная (от морского клуба до ул. Воробьевская) | 10 |
| 202 | Некрасова | 13 |
| 203 | Никитина | 74 |
| 204 | Николо-Козинская | 40 |
| 205 | Новаторская | 19 |
| 206 | Новая | 27 |
| 207 | Новорезская | 6 |
| 208 | Новослободская | 27 |
| 209 | Овражная (от пер. Колхозный до Яченского вдхр) | 11 |
| 210 | Овражная (40 лет Октября) | 12 |
| 211 | Огарева | 22 |
| 212 | Огородная | 5 |
| 213 | Окская ветка | 8 |
| 214 | Октябрьская | 30 |
| 215 | Островского | 21 |
| 216 | Отбойная | 13 |
| 217 | Открытая | 3 |
| 218 | Парижской Коммуны | 12 |
| 219 | Пацаева | 7 |
| 220 | Первомайская | 32 |
| 221 | Переходная | 8 |
| 222 | Пестеля | 14 |
| 223 | Песчаная | 24 |
| 224 | Пионерская | 11 |
| 225 | Платова | 32 |
| 226 | Плеханова | 34 |
| 227 | Подвойского | 18 |
| 228 | Подгорная | 16 |
| 229 | Поле Свободы | 28 |
| 230 | Поселковая | 9 |
| 231 | Постовалова | 24 |
| 232 | Пригородная | 12 |
| 233 | Пригородная, д.35-47 и ул. Клюквина, д.35-56 | 13 |
| 234 | Прирельсовая | 12 |
| 235 | Проезжая | 11 |
| 236 | Пролетарская | 45 |
| 237 | Промежуточная | 3 |

| | | |
|----------|---|-----|
| 238 | Промышленная | 24 |
| 239 | Пушкина | 18 |
| 240 | Путейская, от ПЧ 47 до Синих мостов | 10 |
| 241 | Путейская, от Синих мостов до АГНКС | 131 |
| 242 | Пухова | 31 |
| 243 | Работниц | 10 |
| 244 | Радищева | 15 |
| 245 | Родниковая | 40 |
| 246 | Ромодановские дворики (понтонный мост) | 4 |
| 247 | Рылеева | 56 |
| 248 | Ст. Разина | 76 |
| 249 | С.-Щедрина | 120 |
| 250 | Садовая | 20 |
| 251 | Светлая | 14 |
| 252 | Северная | 30 |
| 253 | Симеоново Городище | 12 |
| 254 | Складская | 15 |
| 255 | Смоленская | 10 |
| 256 | Советская | 44 |
| 257 | Социалистическая | 10 |
| 258 | Спичечная | 9 |
| 259 | Спортивная | 7 |
| 260 | Станционная | 11 |
| 261 | Стекланников сад | 9 |
| 262 | Стекланников сад (Ленинская) | 24 |
| 263 | Стекольная | 22 |
| 264 | Степная | 6 |
| 265 | Суворова | 102 |
| 266 | Тарутинская | 138 |
| 267 | Театральная | 22 |
| 268 | Телевизионная | 130 |
| 269 | Тельмана | 15 |
| 270 | Тепличная | 22 |
| 271 | Терепецкая | 28 |
| 272 | Тополиная | 6 |
| 273 | Тракторная | 10 |
| 274 | Труда | 42 |
| 275 | Трудовая | 6 |
| 276 | Гульская | 70 |
| 277 | Турбостроителей | 10 |
| 278 | Турьнинская (Турьнино-2) | 16 |
| 279 | Турьнинские дворики | 12 |
| 280 | Ф.Энгельса | 40 |
| 281 | Хрустальная | 40 |
| 282 | Цветочная | 5 |
| 283 | Центральная | 10 |
| 284 | Циолковского+дворы | 22 |
| 285 | Чапаева | 30 |
| 286 | Чебышева | 6 |
| 287 | Чернышевского | 8 |
| 288 | Чехова | 8 |
| 289 | Чижевского | 19 |
| 290 | Чичерина | 46 |
| 291 | Шахтёров | 16 |
| 292 | Широкая | 38 |
| 293 | Энтузиастов б-р | 12 |
| 294 | Яченская | 6 |
| 295 | 1-я Загородная | 7 |
| 296 | 2-я Загородная | 6 |
| 297 | Первых коммунаров | 22 |
| 298 | 3 и 5 июля | 12 |
| 299 | 8 Марта | 8 |
| ПЛОЩАДИ | | |
| 300 | Московская | 46 |
| 301 | Маяковского | 26 |
| 302 | Мира | 24 |
| 303 | Победы | 32 |
| 304 | Привокзальная, ст. Калуга-1 | 42 |
| 305 | Старый Торг | 24 |
| 306 | Театральная | 20 |
| 307 | Телевизионная | 10 |
| ПЕРЕУЛКИ | | |
| 308 | Баррикад | 11 |
| 309 | Безымянный, от ул. Ст. Разина до ул. Ф.Энгельса | 6 |
| 310 | Безымянный от ул. Московская до ул. Телевизионная | 11 |
| 311 | Березуевский | 9 |
| 312 | Вагонный | 8 |
| 313 | Воробьевский | 9 |
| 314 | Воскресенский | 14 |
| 315 | Врубовой | 11 |
| 316 | Гостинорядский | 12 |
| 317 | Григоров | 7 |
| 318 | Даниловский | 7 |
| 319 | Дорожный | 11 |
| 320 | Забойный | 9 |
| 321 | Заводской | 12 |
| 322 | Загородносадский | 5 |
| 323 | Знаменский | 6 |
| 324 | Калужский | 8 |
| 325 | Каракозова | 3 |
| 326 | Карачевский | 5 |
| 327 | Карьерный | 4 |
| 328 | Киевка | 7 |
| 329 | Кирова | 5 |
| 330 | Кирпичный | 3 |

| | | |
|-----|-------------------------------------|-----|
| 331 | Колхозный | 14 |
| 332 | Комсомольский | 4 |
| 333 | Короткий | 5 |
| 334 | Линейный | 4 |
| 335 | Луговой | 8 |
| 336 | Луначарского | 5 |
| 337 | Малинники | 10 |
| 338 | Малый | 5 |
| 339 | Маяковского | 9 |
| 340 | Механизаторов | 6 |
| 341 | Никитина | 7 |
| 342 | Никола-Козинский | 3 |
| 343 | Новаторский | 7 |
| 344 | Нижне-Лаврентьевский | 24 |
| 345 | Нижне-Садовый | 14 |
| 346 | Новый | 4 |
| 347 | Окружной | 5 |
| 348 | Октябрьский | 4 |
| 349 | Парковый | 4 |
| 350 | Песчаный | 4 |
| 351 | Поселковый | 3 |
| 352 | Профессиональный | 8 |
| 353 | Пушкина | 5 |
| 354 | Резервный | 11 |
| 355 | Салтыкова-Щедрина | 4 |
| 356 | Северный | 6 |
| 357 | Силикатный | 9 |
| 358 | Симеоново Городище | 3 |
| 359 | Смоленский | 4 |
| 360 | Совхозный | 3 |
| 361 | Софьи Перовской | 5 |
| 362 | Средний | 4 |
| 363 | Станционный | 9 |
| 364 | Старичков | 14 |
| 365 | Строительный | 8 |
| 366 | Суворова | 6 |
| 367 | Теренинский | 4 |
| 368 | Тракторный | 8 |
| 369 | Труда | 11 |
| 370 | Тульский | 20 |
| 371 | Чапаева | 5 |
| 372 | Черепичный | 4 |
| 373 | Чичерина | 12 |
| 374 | Шахтёров | 3 |
| 375 | Штрековый | 6 |
| 376 | Яченский, от дома № 2 до № 8 | 7 |
| 377 | Яченский | 6 |
| 378 | 1-й, 2-й Больничный | 18 |
| 379 | 1-й, 2-й Берендяковский | 22 |
| 380 | 1-й, 2-й Брусничный | 12 |
| 381 | 1-й Заводской | 4 |
| 382 | 1-й Красноармейский | 2 |
| 383 | 2-й Красноармейский | 8 |
| 384 | 1-й, 2-й Пестеля | 14 |
| 385 | 1-й Стекольный от ул. Маяковского | 10 |
| 386 | 2-й Заводской | 3 |
| 387 | 2-й Интернациональный | 4 |
| 388 | 2-й Карьерный | 3 |
| 389 | 2-й Набережный | 7 |
| 390 | 2-й Садовый | 3 |
| 391 | 2-й Стекольный | 6 |
| 392 | 8 Марта | 6 |
| | ПРОЕЗДЫ | |
| 393 | Западный | 5 |
| 394 | Киевский | 5 |
| 395 | Колхозный | 10 |
| 396 | Октябрьский | 4 |
| 397 | Парковый | 5 |
| 398 | С.Перовской | 3 |
| 399 | Степной | 3 |
| 400 | Терепецкий | 6 |
| 401 | Тульский | 3 |
| 402 | 1-й Загородный | 2 |
| 403 | 2-й Загородный | 12 |
| 404 | 2-й Городской | 80 |
| | ИСКУССТВЕННЫЕ СООРУЖЕНИЯ | |
| 405 | Дамба Бор | 128 |
| 406 | Каменный мост | 20 |
| 407 | Московская (путепровод) | 82 |
| 408 | Мост ч/з Оку + подъезды к мосту | 80 |
| 409 | Подсветка памятников | 10 |
| 410 | Понтонный мост | 4 |
| 411 | Разделительная полоса на ул. Кирова | 64 |
| 412 | Синие мосты | 14 |
| | МИКРОРАЙОНЫ | |
| 413 | Байконур | 22 |

| | | |
|-----|---|-----|
| 414 | Дубрава | 15 |
| 415 | Восточный (Турьино -3) | 13 |
| 416 | Калуга-2 | 25 |
| 417 | Коттеджи | 22 |
| 418 | ул. Московская, д.305-307 | 5 |
| 419 | Московская, д. 313-315 | 27 |
| 420 | Правобережье, от РП-40, ТП-484 | 33 |
| 421 | Секиотово | 32 |
| 422 | Трудовой | 8 |
| | ПОДЪЕЗДНЫЕ ДОРОГИ | |
| 423 | Подъезд к гостинице в Бору | 11 |
| 424 | Микрохирургия глаза | 10 |
| 425 | Аненки (дорога к д/с № 8) | 8 |
| 426 | Дорога на Трифоновское кладбище | 26 |
| 427 | Дорога на медвытрезвитель | 8 |
| 428 | Дорога от ул. Тарутинская до интерната инвалидов | 5 |
| 429 | Дорога от ул. Тарутинская до обувной фабрики | 5 |
| 430 | Дорога от ул. Тарутинской до шк.-интерната №3 | 16 |
| 431 | Проезд до ул. М.Жукова, 13 к МУП «Калугалифтремстрой» | 3 |
| 432 | Проезд к ж/д больнице | 7 |
| 433 | Проезд к ЗАО «Мясокомбинат» | 10 |
| 434 | Проезд к проходной з-да «Тайфун» | 13 |
| 435 | Проезд от ул. Болотникова до ул. М.Жукова | 7 |
| 436 | Проезд к д. № 309, кор.1 по ул. Московская (в напр. ул. Учхоз) | 9 |
| 437 | Проезд от ул. Тарутинская до д. № 2 по ул. Промышленная (вдоль маг. «Гермес») | 6 |
| 438 | Проезд от ул. Тарутинской до д. № 36 по ул. Промышленная (ПРМЗ) | 11 |
| 439 | Проезд от ул. Чапаева (ПТУ №3) до ул. Стекольная | 4 |
| | ПЕШЕХОДНЫЕ ДОРОЖКИ, ТРОТУАРЫ | |
| 440 | Проход к ул. Чичерина с ул. Телевизионная. | 5 |
| 441 | Проход от шк. № 48 ко 2-му Загородному пр. | 6 |
| 442 | Проход у шк.№ 36 | 6 |
| 443 | Проход от ул. Карачевская до д. Михалево | 5 |
| 444 | Проход на пос. Трудовой (д. № 13, 15) | 3 |
| 445 | Тротуары у администрации МО, ул. Московская | 28 |
| 446 | Тротуар по ул. Московская, п. Северный | 4 |
| 447 | От д.№ 333 до шк. № 29, ул. Московская | 6 |
| 448 | Тротуар вдоль ДСК, ул. Советская | 8 |
| 449 | Тротуары вдоль КДЦ, ул. Турьнинская, 10а (Турьино 2) | 3 |
| 450 | Тротуар вдоль СШ № 44, ул. Л.Толстого | 11 |
| 451 | Тротуары вдоль школы № 28 | 10 |
| | С К В Е Р Ы, Б У Л Ъ В А Р Ы | |
| 452 | Администрация области | 21 |
| 453 | Кирова | 34 |
| 454 | Ветеранов | 25 |
| 455 | Вилонова | 5 |
| 456 | Воронина | 6 |
| 457 | Билибина (Героев) | 4 |
| 458 | Городской Прокуратуры | 7 |
| 459 | Горуправы | 6 |
| 460 | Золотая аллея | 3 |
| 461 | Карпова | 40 |
| 462 | М.Жукова | 16 |
| 463 | Кирова | 14 |
| 464 | Королёва | 6 |
| 465 | Ленина | 18 |
| 466 | Медиков | 50 |
| 467 | Мира | 60 |
| 468 | Музея Космонавтики | 22 |
| 469 | Парк Циолковского | 190 |
| 470 | Победы | 158 |
| 471 | Пушкина | 6 |
| 472 | Пятницкого кладбища | 7 |
| 473 | Ст. Калуга-1 | 6 |
| 474 | Танеевского зала | 20 |
| 475 | Театральный | 32 |
| 476 | 50 лет ВЛКСМ | 8 |
| 477 | 600 – летия Калуги | 36 |
| 478 | С ул. Суворова на пл. Победы (бульвар Воинов-интернационалистов) | 10 |
| | Д В О Р Ы | |
| 479 | Ул. Болотникова – ул. М.Жукова | 22 |
| 480 | Ул. Вилонова, д. 38-40 | 5 |
| 481 | Ул. Глаголева, от дома № 42 до дома № 48 | 4 |
| 482 | Ул. Жукова, 10 | 2 |
| 483 | Ул. Карачевская | 24 |
| 484 | Ул. Кирова, 32 | 10 |
| 485 | Ул. Кубяка | 9 |
| 486 | Ул. Ленина, д.3-5 | 2 |
| 487 | Ул. М.Горького д. 7 | 3 |
| 488 | Ул. М. Жукова, 40 - 50 | 6 |
| 489 | Ул. Московская, от ул. Баррикад до ул. Билибина | 22 |
| 490 | Ул. Никитина, 125-133 | 16 |
| 491 | Ул. Московская , 321 | 2 |
| 492 | Ул. Октябрьская 4, 6, 8 | 12 |
| 493 | Ул. Октябрьская, 20 | 6 |
| 494 | Ул. Ольговская | 12 |
| 495 | Пл. Победы 9, 5, 7, 4, 12, 13, 15, 11/2 | 6 |
| 496 | Ул. Пухова, от ул. Высокая до ул. Московская | 44 |
| 497 | Ул. Спичечная, от ТП-67 | 12 |
| 498 | Ул. Суворова | 10 |
| 499 | Ул. Тульская ,145 | 4 |
| 500 | Ул. Фридриха Энгельса, д.20 | 6 |

| | | |
|-----------------------------------|---|------|
| 501 | Пер. Чичерина, от ул. Телевизионная до ул. Калинина | 12 |
| БОЛЬНИЦЫ, САНАТОРИИ, ШКОЛЫ | | |
| 502 | Больницы 3, 4, 5 | 16 |
| 503 | Б-ца «Сосновая роща» | 27 |
| 504 | Дом ребенка | 14 |
| 505 | Азаровский детский дом | 15 |
| 506 | Оздоровительный лагерь «Ромашка» | 10 |
| 507 | Санаторий Саши Чекалина | 12 |
| 508 | Санаторий Павлика Морозова | 30 |
| 509 | Спорт. площадка, ул. М.Жукова | 4 |
| 510 | Ул. Спартака (спортивная площадка) | 4 |
| 511 | Тер.Стекольного завода | 4 |
| 512 | Школа № 29 (пос.Северный) | 3 |
| 513 | Школа № 1 (ул. Луговая) | 4 |
| 514 | Школа № 15 (ул. Энгельса) | 5 |
| 515 | Школа № 16 (пер. Дорожный) | 3 |
| 516 | Школа № 21 (ул. В.Андриановой) | 8 |
| 517 | Школа № 22 (ул.Хрустальная) | 12 |
| В С Е Г О: | | 8962 |

Приложение 9
к распоряжению Городского Головы
городского округа «Город Калуга»
от 31.01.2007 № 801-р

**Памятники культуры, расположенные на территории
городского округа «Город Калуга»**

| № п/п | Наименование памятника | Местонахождение памятника |
|-------|--|-----------------------------------|
| 1. | Мемориальный комплекс в честь советских воинов и калужан, погибших в 1941 г. в боях за Калугу. | Площадь Победы |
| 2. | Памятник военным медицинским работникам, погибшим в годы ВОВ 1941-1945 гг. | Пересечение улиц Кирова и Герцена |
| 3. | Бюст Дважды Героя Советского Союза А.Т.Карпова | Сквер им. Карпова |
| 4. | Памятник Маршалу Советского Союза Г.К.Жукову | Сквер им. Жукова |
| 5. | Мемориальный комплекс, посвященный солдату Георгию Жукову. | Турьино, 906 база |
| 6. | Мемориальный комплекс защитникам Родины на воинском кладбище. | Пятницкое кладбище |
| 7. | Памятник «Танк» в честь освобождения города от немецко-фашистских захватчиков Стела «Звезда». | Сквер Ветеранов |
| 8. | «Пушки»- мемориальный комплекс. | Ул. Московская |
| 9 | Памятник воинам «60-й Арсенал». | Турьино, 906 база |
| 10 | Захоронение погибших воинов ВОВ. | Ромодановские дворики |
| 11 | Воинские захоронения. | Ждмирово |
| 12 | Индивидуальная могила И.Ф.Авдеева | Д. Ермолово |
| 13 | Бюст Воронина. | Сквер Воронина |
| 14 | Памятник афганцам. | Бульвар Победы |
| 15 | Памятник Кирову. | Сквер Кирова |
| 16 | Монумент, посвященный К.Э.Циолковскому. | Сквер Мира |
| 17 | Могила К.Э.Циолковского. Барельеф, посвященный Гоголю. | Парк Циолковского |
| 18 | Бюст Пушкина. | Сквер Пушкина |
| 19 | Бюст К.Маркса. | Сквер К. Маркса |
| 20 | Стела, посвященная репрессированным. | Золотая аллея |
| 21 | Монумент, посвященный 50-ю ВЛКСМ. | Сквер 50 лет ВЛКСМ |
| 22 | Памятник Маяковскому. | Пл. Маяковского |
| 23 | Монументальная композиция. | Сквер Маяковского |
| 24 | Стела. | Сквер Калуга-1 |
| 25 | Бюст Чичерина. | Бульвар Чичерина |



**РОССИЙСКАЯ ФЕДЕРАЦИЯ
КАЛУЖСКАЯ ОБЛАСТЬ
ГОРОДСКАЯ УПРАВА ГОРОДА КАЛУГИ
ПОСТАНОВЛЕНИЕ**

от 02.08.2011

№ 2956-пн

О внесении изменений в распоряжение Городского Головы городского округа «Город Калуга» от 31.01.2007 № 801-р

На основании Федерального закона от 06.10.2003 № 131-ФЗ «Об общих принципах организации местного самоуправления в Российской Федерации», постановления Верховного Совета Российской Федерации от 27.12.1991 № 3020-1 «О разграничении государственной собственности в Российской Федерации на федеральную собственность, государственную собственность республик в составе Российской Федерации, краев, областей, автономной области, автономных округов, городов Москвы и Санкт-Петербурга и муниципальную собственность», статьи 36 Устава муниципального образования «Город Калуга» ПОСТАНОВЛЯЮ:

1. Внести в распоряжение Городского Головы городского округа «Город Калуга» от 31.01.2007 № 801-р «Об утверждении перечня объектов, находящихся в собственности муниципального образования «Город Калуга» (далее распоряжение) следующие изменения:

- 1.1. Приложение 1 к распоряжению изложить в новой редакции согласно приложению 1 к настоящему постановлению.
- 1.2. Приложение 2 к распоряжению изложить в новой редакции согласно приложению 2 к настоящему постановлению.
- 1.3. Приложение 3 к распоряжению изложить в новой редакции согласно приложению 3 к настоящему постановлению.
- 1.4. Приложение 4 к распоряжению изложить в новой редакции согласно приложению 4 к настоящему постановлению.
- 1.5. Приложение 5 к распоряжению изложить в новой редакции согласно приложению 5 к настоящему

постановлению.

- 1.6. Приложение 6 к распоряжению изложить в новой редакции согласно приложению 6 к настоящему постановлению.
- 1.7. Приложение 7 к распоряжению изложить в новой редакции согласно приложению 7 к настоящему постановлению.
- 1.8. Приложение 8 к распоряжению изложить в новой редакции согласно приложению 8 к настоящему постановлению.
- 1.9. Приложение 9 к распоряжению изложить в новой редакции согласно приложению 9 к настоящему постановлению.
- 1.10. Приложение 10 к распоряжению изложить в новой редакции согласно приложению 10 к настоящему постановлению.
- 1.11. Приложение 11 к распоряжению изложить в новой редакции согласно приложению 11 к настоящему постановлению.
- 1.12. Приложение 12 к распоряжению изложить в новой редакции согласно приложению 12 к настоящему постановлению.
- 1.13. Приложение 13 к распоряжению изложить в новой редакции согласно приложению 13 к настоящему постановлению.
- 1.14. Приложение 14 к распоряжению изложить в новой редакции согласно приложению 14 к настоящему постановлению.
- 1.15. Приложение 15 к распоряжению изложить в новой редакции согласно приложению 15 к настоящему постановлению.
- 1.16. Приложение 16 к распоряжению изложить в новой редакции согласно приложению 16 к настоящему постановлению.
- 1.17. Приложение 17 к распоряжению изложить в новой редакции согласно приложению 17 к настоящему постановлению.

2. Настоящее постановление вступает в силу с момента его принятия.

3. Контроль за исполнением настоящего постановления оставляю за собой.

Городской Голова города Калуги Н.В.Полежаев.

**Приложение 1
к постановлению Городской Управы
города Калуги от 02.08.2011 № 2956-пн**

Имущество, предназначенное для водоснабжения населения на территории городского округа «Город Калуга»

1. Перечень колодцев в сельских населенных пунктах
 - д.Юрьевка у дома № 12
 - д.Большая Каменка у дома № 11
 - д.Большая Каменка у дома № 64
 - с.Зеленый, д.14
 - с.Зеленый, д.38
 - с.Рябинки, д.14
 - с.Рябинки, д.26
 - ст.Тихонова Пустынь, ул. Центральная, д.14
 - ст.Тихонова Пустынь, ул. Рабочая, д. 28
 - ст.Тихонова Пустынь, ул. Рабочая, д.18
 - ст.Тихонова Пустынь, ул. Южная, д.3
 - ст.Тихонова Пустынь, ул. Южная, д.18
 - ст.Тихонова Пустынь, ул. Лесная, д.19
 - ст.Тихонова Пустынь, ул. Садовая, д.17
 - ст.Тихонова Пустынь, ул. Совхозная, д.8
 - ст.Тихонова Пустынь, ул. Западная, д. 1а
 - ст.Тихонова Пустынь, ул. Западная, д.8
 - с.Муратовка, ул. Железнодорожная, д.16
 - с.Муратовка, ул. Железнодорожная, д.28
 - с.Муратовка, ул. Железнодорожная, д.18
 - с.Муратовка, ул. Садовая, д.24
 - с.Муратовка, ул. Первомайская, д.21
 - с.Муратовка, ул. Первомайская, д.4
 - с.Муратовка, ул. Лесная, д.2
 - с.Муратовка, ул. Лесная, д.12
 - с.Муратовка, ул. Лесная, д.4а
 - с.Муратовка, ул. Малая Лесная, д.16
 - с.Муратовка, ул. Энергетиков, д.6
 - с.Мирный, ул. Гагарина, д.49
 - с.Мирный, ул. Гагарина, д.40
 - ст.Горенское
 - ст.Горенское
 - д.Белая, д.3
 - д.Белая, д.2
 - д.Бабенки у пруда
 - д.Бабенки, д.12
 - д.Бабенки, д.3
 - д.Бабенки у реки
 - д.Крутицы (напротив клуба)
 - д.Крутицы у кладбища
 - д.Горенское (в лесу напротив д.51)
 - д.Горенское (в овраге напротив д.19)
 - д.Горенское, д.29
 - д.Карачево, д.8
 - д.Карачево, д.60 (справа от пруда)
 - д.Карачево, д.67
 - д.Карачево, д.80
 - д.Карачево, ул. Проселочная, д.9
 - с.Росва у дома № 77 ул.Советская
 - с.Росва у дома № 88 ул.Советская
 - с.Росва у дома № 41 ул.Советская
 - д.Угра, д.5
 - д.Воровая, д.68
 - д.Воровая, д.3
 - д.Воровая, д.20
 - д.Жельбино, д.49
 - д.Жельбино, д.69
 - д.Жельбино, д.19
 - д.Жельбино, д.35
 - д.Рождествено, д.67
 - д.Рождествено, д.56 (через овраг)
 - д.Рождествено, д.18
 - д.Рождествено, д.34
 - д.Шопино, д.20
 - д.Шахты, д.1
 - д.Пучково
 - д.Некрасово, ул. Набережная, д.9
 - д.Некрасово, ул. Набережная, д.7
 - д.Некрасово (напротив медпункта д.32)
 - д.Некрасово, ул. Широкая, д.21
 - д.Некрасово, пер. Широкий, д.19
 - с.Приокское лесничество, д.3
 - д.Животинки, д.37
 - д.Животинки, д.47
 - д.Колюпаново (подстанция)
 - д.Верхняя Вырка (родник у пруда)
 - д.Нижняя Вырка, д.3
 - д.Георгиевская, д.6-8
 - с.Горенское (родник у дома № 21)
 - д.Сивково (родник 1)
 - д.Мстихино, ул. Центральная, д.28
 - д.Лихун (родник)
 - д.Лихун (родник)
 - д.Марьино, д.1
 - д.Марьино, д.11
 - д.Новоселки у дома № 2
 - д.Аргуново, д.3
 - д.Аргуново (родник)
 - д.Жерело у дома № 22
 - д.Жерело, д.37
 - д.Ильинка, ул. Центральная, д.25-27
 - д.Ильинка, ул. Центральная, д.41
 - д.Ильинка, ул. Лесная, д.1
 - д.Ильинка, ул. Староильинская, д.12
 - д.Матюнино (напротив дома № 14)
 - д.Матюнино (в овраге)
 - д.Рожки (в овраге)
 - д.Петрово (в овраге)
 - д.Косарево, д.7
 - д.Заречье (центр)
 - д.Малая Каменка, д.11
 - д.Нарово-Починки
 - д.Канищево (в овраге)
 - д.Григоровка, д.20
 - д.Григоровка, д.65
 - д.Тимошово
 - с.Рябинки, д.40
 - ст.Тихонова Пустынь, д.24
 - ст.Тихонова Пустынь, ул.Западная, д.2а
 - с.Муратовка, ул.Первомайская, д.11
 - с.Муратовка, ул.Железнодорожная, д.1
 - с.Муратовка, ул.Железнодорожная, д.2
 - с.Муратовка, ул.Железнодорожная, д.7
 - с.Муратовка, ул.Железнодорожная, д.52
 - с.Муратовка, ул.Садовая, д.18
 - с.Муратовка, ул.Лесная, д.9
 - с.Мирный, д.19
 - с.Мирный, д.38
 - с.Мирный, д.43
 - д.Белая (рядом с домом № 19)
 - д.Бабенки, д.27
 - д.Горенское (родник выше деревни) Домановский родник
 - д.Спас (у поворота на монастырь)
 - д.Угра, д.14
 - с.Козлово, д.31
 - д.Воровая (родник), д.33
 - д.Чижовка, д.9
 - д.Некрасово, пер.Широкий, д.11
 - д.Колопаново, «Святой источник»
 - д.Георгиевская, д.29
 - д.Сивково (родник 2)
 - д.Тинино, ул.Дачная, д.6
 - д.Тинино, перекресток ул.Зеленая – пер.Зеленый
 - д.Тинино, пер.Зеленый
 - д.Пучково, ул.Центральная, д.11
 - д.Пучково, ул.Центральная, д. 68
 - д.Андреевское (родник внизу на сосновой поляне)
 - д.Животинки, д.7
 - д.Некрасово, пер.Широкий – ул.Николаева
 - д.Плетеневка, ул.Советская, д.8
 - д.Плетеневка, ул.Набережная, д.38
 - д.Плетеневка, ул.Набережная, д.49
 - д.Плетеневка, ул.Набережная, д.62
 - д.Плетеневка, ул.Труда, д.12
 - д.Ильинка, ул.Староильинская, д.9
 - д.Ильинка, ул.Староильинская (в овраге)
 - д.Лобаново (под горой)
 - д.Заречье (окружная дорога)
 - д.Уварово-Починковский карьер (в овраге)
 - д.Григоровка, д.1
 - д.Григоровка, д.43
 - ул.Парковая, д.5 (родник)
 - ул.Садовая, д.14
 - ул.Нижняя Садовая, д.82
 - пер.Черепичный, д.14
 - ул.Вишневого (у барака)
 - ул.Вишневого, д.17
 - ул.Заречная, д.79
 - ул.Заречная, д.123
 - ул.Верховая, д.4
 - ул.Верховая, д.22
 - ул.Верховая, д.38 (напротив 2 колодца)

ул.Секиотовская, д.3
 ул.Секиотовская, д.12
 ул.Секиотовская, д.26
 ул.Секиотовская, д.36
 ул.Секиотовская, д.42
 ул.Заокская, д.44
 ул.Заокская, д.61
 ул.Заокская, д.64
 ул.Заокская, д.14
 ул.Чистые ключи (родник 1)
 ул.Кукареки, д.41(родник)
 ул.Родниковая, д.54 (родник)
 ул.Родниковая, д.26 (родник)
 пер.Литвиновский, д.8
 пер.Литвиновский, д.12
 ул.Ольговка, д. 34
 ул.Ольговка, д. 86
 ул.Сельская, д. 2
 ул.Сельская, д. 20
 ул.Сельская, д.28
 ул.Советская, д. 80
 д.Заречье (дальняя окраина)
 колодец, ж/д будка 169 км
 п.Мирный, ул.Гагарина, д.19
 п.Мирный, ул.Гагарина, д.38
 ст.Тихонова Пустынь, ул.Совхозная, д.18

ст.Тихонова Пустынь, ул.Центральная, д.21
 ст.Тихонова Пустынь, ул.Садовая, д.1
 ст.Тихонова Пустынь, ул.Западная, д.4а
 д.Большая Каменка, д.80
 с.Муратовка, ул.Лесная, д.19
 с.Муратовка, ул.Железнодорожная, д.7
 с.Муратовка, ул.Железнодорожная, д.52
 д.Крутицы, в районе пруда

2. Городская черта
 1. ул.Черновситинская, д.2
 2. ул.Черновситинская, д.60
 3. ул.Черновситинская, д.71
 4. ул.Болотная, д.5
 5. пер.Михалевский, д.5
 6. ул.Трамплинная, д.14
 7. ул.Трамплинная, д.16
 8. пер.Ромодановские Дворики, д.4
 9. д.Ромоданово у дома № 4, ул.Центральная
 10. д.Секиотово
 11. д.Секиотово
 12. д.Секиотово
 13. д.Секиотово у дома № 1, ул.Зеленая
 14. д.Секиотово у дома № 5, ул.Зеленая
 15. д.Секиотово, ул.Шоссейная
 16. пер.Воинский, дом № 1

**Приложение 2
 к постановлению Городской Управы
 города Калуги от 02.08.2011 № 2956-пи**

**Автомобильные дороги общего пользования, искусственные сооружения на дорогах
 общего пользования городского округа «Город Калуга»**

1. Перечень искусственных сооружений
 Путепровод по ул. Московская
 Эстакада по ул. Московская через р.Терепец
 Синие мосты
 Мост пос.Дубрава
 Мост через р. Терепец у АЗС
 Мост через р. Яченку у дер. Белая
 д.Колюпаново, ул.Родниковая, д. № 1 - д. № 5 (2 трубо-
 переезда)
 д.Колюпаново, пешеходный мост через р.Вырка (у святого
 колодца)
 д.Починки (автомобильный мост
 д.Доможирово (автомобильный мост)
 д.Груздово (2 автомобильных моста)
 д.Галкино (автомобильный мост)
 д.Тригоровка (переезд)
 д.Лихун (5 пешеходных мостов)
 д.Лобаново (автомобильный переезд)
 д.Аргуново (переезд)
 д.Новоселки (переезд)
 д.Юрьевка (мост через р.Хворостянку)
 д.Б. Каменка (мост через р.Хворостянку)
 д.Б. Каменка (пешеходный мост)
 ст.Тихонова Пустынь, ул.Южная (переезд)
 д.Орешково (пешеходный мост)
 с. Козлово (пешеходный мост через р. Росвянка
 д.Бабенки (пешеходный мост через р.Росвянка)
 д.Рождествено (2 переезда)
 д.Пучково (переезд)
 д.Георгиевское (3 трубопереезда)
 д.Колюпаново (7 пешеходных мостов)
 Пешеходный мост через р.Яченка по ул.Садовая (2 пеше-
 ходных металлических моста)
 Трубопереезд, д.Груздово
 Трубопереезд, с.Геолог-разведочная партия
 Трубопереезд, с.Горенское, Ромодановские сельские тер-
 ритории, у родника
 Трубопереезд, с.Горенское, Ромодановские сельские терри-
 тории, ул.Земляничная

д.Некрасово (3 пешеходных моста)
 д.Тинино (2 пешеходных моста)
 д.Заречье (переезд)
 д.Нижняя Вырка (мост через р.Вырка)
 д.Канищево (пешеходный мост)
 д.Груздово (пешеходный мост)
 д.Косарево(пешеходный мост)
 д.Дубрава (пешеходный мост)
 д.Доможирово (пешеходный мост)
 д.Карачево (пешеходный мост)
 д.Карачево (автомобильный мост через р.Яченка)
 д.Карачево (автомобильный мост металлический через
 р.Яченка)
 д.Бабенки (пешеходный мост металлический через
 р.Яченка)
 д.Крутицы (автомобильный мост через р.Грязинка)
 д.Белая (пешеходный мост)
 Пешеходный мостик ул.Парковая,3
 Пешеходный мостик между ул. Правды и ул.Выгонная (за
 очистными сооружениями)
 Пешеходный мостик (Терепецкий проезд,24)
 Пешеходный мост между 2 и 3 Турынино
 Пешеходный мост через овраг ул. Московская,295
 Пешеходный мост пос.Дубрава
 Пешеходный мост через р.Терепец за школой № 27
 Пешеходный мост через р.Яченка в д.Груздово
 Автомобильный мост через р.Терепец (м-н Терепец)
 Автомобильный мост через р.Терепец на ул.Яновских
 Автомобильный мост через р.Росвянка, с.Козлово
 Автомобильный мост через р.Яченка, д.Бабенки
 Переезд на д.Уварово
 Трубопереезд на д.Матюнино
 д.Петрово, мост на д.Тригоровка
 Переезд между д.Верхняя Вырка и д.Нижняя Вырка
 Трубопереезд, д.Колюпаново, к дому № 100
 Трубопереезд, д.Колюпаново, к дому № 1
 Трубопереезд, д.Некрасово, пер.Широкий, к дому № 24
 Трубопереезд, д.Некрасово, от Одоевского шоссе к
 ул.Широкая

2. Перечень дорог городского округа «Город Калуга»

| Наименование улиц, переулков, проездов | Протя- женность, м | Пло- щадь, кв. м |
|--|--------------------------|------------------------|
| 2 | 3 | 4 |
| КАЛУГА | | |
| ул.Азаровская | 1 880 | 20 200 |
| ул.Алексеевская | 695 | 4 875 |
| ул.Аллейная | 220 | 20 200 |
| ул.Академика Глушко | 500 | 3000 |
| ул.Академическая | 2400 | 19200 |
| пр.Академический | 500 | 3000 |
| ул.Ароматная | 332 | 1664 |
| ул.Аэропортовская | 300 | 6000 |
| пер.Аэропортовский | 500 | 3000 |
| ул.Баженова | 328 | 3 372 |
| ул.Баррикад | 2 881 | 18 919 |
| пер.Баррикад | 362 | 2 711 |
| ул.Багговута | 858 | 14596 |
| ул.Баумана | 905 | 9 321 |
| пер.Безымянный | 450 | 2 700 |
| пр.Безымянный | 285 | 2 850 |
| ул.Белинского | 1 115 | 8 104 |
| ул.Беляева | 500 | 4 397 |
| ул.Беговая | 500 | 3 500 |
| ул.Березуевская | 376 | 1 025 |
| ул.Берендяковская | 450 | 2 164 |
| пер.1-й Берендяковский | 442 | 1 233 |
| пер.2-й Берендяковский | 161 | 463 |
| ул.Билибина | 1 081 | 14 152 |
| ул.Болдина | 1 444 | 17 313 |
| ул.Болотникова | 1 035 | 9185 |
| ул.Больничная | 616 | 3 477 |
| пер.1-й Больничный | 726 | 3 689 |
| пер.2-й Больничный | 306 | 1 384 |
| ул.Большевиков | 219 | 1973 |
| пер.1-й Брусничный | 156 | 352 |
| пер.2-й Брусничный | 275 | 803 |
| ул.Белокирпичная | 600 | 3600 |
| ул.Бутома | 484 | 3194 |
| бул.Байконур | 500 | 5000 |
| ул.В.Андреевской | 1070 | 7169 |
| ул.В.Никитиной | 3 159 | 17 681 |
| ул.Вагонная | 900 | 3 932 |
| пер.Вагонный | 460 | 3 220 |

| | | |
|---------------------------|-------|--------|
| ул.Весенняя | 250 | 750 |
| Сквер Ветеранов | 997 | 1 990 |
| ул.Вилонова | 745 | 7021 |
| ул.Вишневого | 605 | 9009 |
| ул.Войкова | 598 | 4 682 |
| ул.Волкова | 509 | 3 507 |
| Сквер Волкова | 3 649 | 5 500 |
| ул.Волковская | 700 | 3 500 |
| ул.Вооруженного Восстания | 208 | 1 456 |
| ул.Воробьевская | 426 | 3982 |
| пер.Воробьевский | 166 | 676 |
| ул.Воронина | 523 | 6 634 |
| ул.Воскресенская | 550 | 3960 |
| пер.Воскресенский | 515 | 4714 |
| ул.Восточная | 942 | 8 491 |
| пр.Восточный | 150 | 1 000 |
| ул.Восьмое Марта | 360 | 2 520 |
| пер.Восьмое Марта | 480 | 3 360 |
| ул.Врубовая | 658 | 4 600 |
| пер.Врубовой | 502 | 3 283 |
| ул.Выгонная | 932 | 2982 |
| ул.Высокая | 200 | 1490 |
| ул.Выставочная | 300 | 1 500 |
| ул.Газовая | 632 | 2 815 |
| ул.Гагарина | 900 | 15 601 |
| ул.Гамзеевская | 436 | 1 785 |
| ул.Гвардейская | 1 020 | 10 200 |
| ул.Генерала Попова | 3951 | 43765 |
| ул.Георгиевская | 640 | 5 972 |
| ул.Герцена | 876 | 16 344 |
| ул.Глаголева | 1 783 | 20683 |
| ул.Гоголя | 190 | 2 092 |
| пер.Гоголя | 286 | 2370 |
| ул.Городенская | 900 | 4 500 |
| проезд 2-й Городской | 2660 | 36974 |
| пер.Гостинорядский | 375 | 3 188 |
| Грбцевское шоссе | 8 503 | 95 450 |
| пер.Григоров | 272 | 2 186 |
| ул.Гурьянова | 1416 | 14 797 |
| ул.Димитрова | 500 | 3000 |
| ул.Дальняя | 1 000 | 4 000 |
| пер.Даниловский | 233 | 854 |
| ул.Дарвина | 560 | 4 032 |

| | | |
|--|-------|----------|
| ул.Декабристов | 326 | 2 768 |
| ул.Детей Коммунаров | 240 | 2 257 |
| ул.Дзержинского | 1 550 | 16 898 |
| ул.Добровольского | 612 | 3 243 |
| ул.Дорожная | 240 | 1 175 |
| ул.Достоевского | 893 | 10 538 |
| ул.Дружбы | 815 | 6 228 |
| ул.Дубрава | 800 | 4 800 |
| ул.Ждамировская | 300 | 1 200 |
| ул.Железняки(от окружной а./д 10 - го троллейбусного маршрута через Карачевскую птицефабри- ку до ул.Телевизионная) | 3 000 | 55 426,7 |
| ул.Забойная | 603 | 3 188 |
| пер.Забойный | 199 | 3343 |
| ул.Заводская | 1181 | 10 335 |
| пер.Заводской | 496 | 4 214 |
| проезд 1-й Заводской | 166 | 830 |
| проезд 2-й Заводской | 300 | 1 350 |
| ул.Загородная | 283 | 1 562 |
| ул.2-я Загородная | 136 | 1547 |
| проезд Загородносадский | 170 | 618 |
| проезд 1-й Загородный | 125 | 750 |
| проезд 2-й Загородный | 480 | 2889 |
| ул.Западная | 250 | 1 250 |
| проезд Западный | 177 | 1 670 |
| ул.Заречная | 1 273 | 7 002 |
| пер.Заречный | 200 | 1 000 |
| ул.Зеленая | 721 | 4399 |
| ул.Зеленый Крупец | 701 | 2 286 |
| ул.Зерновая | 1 963 | 35 100 |
| ул.Знаменская | 958 | 7002 |
| пер.Знаменский | 100 | 400 |
| ул.Звездная | 600 | 3000 |
| ул.Заокская | 800 | 4000 |
| ул.Инженерная | 251 | 2376 |
| ул.Ипподромная | 770 | 3 850 |
| пер.1-й Интернациональный | 207 | 1 339 |
| пер.2-й Интернациональный | 214 | 717 |
| ул.Кавказ | 150 | 300 |
| пер.Калинина | 120 | 500 |
| ул.Калинина | 437 | 3039 |
| ул.Калужка | 500 | 2 500 |
| ул.Калужская | 932 | 6 062 |
| пер.Калужский | 276 | 1 372 |
| ул.Калужского ополчения | 500 | 2 500 |
| Каменный мост, проезжая часть | 108 | 600 |
| пер.Карказово | 135 | 473 |
| ул.Карачевская | 1 189 | 8865 |
| пер.Карачевский | 300 | 1 500 |
| ул.Карла Либкнехта | 700 | 13790 |
| ул.Карла Маркса | 410 | 3257 |
| ул.Карпова | 521 | 5034 |
| пер.Карпова | 139 | 560 |
| ул.Карьерная | 200 | 1 000 |
| пер.1-й Карьерный | 159 | 798 |
| пер.2-й Карьерный | 158 | 982 |
| ул.Кибальчича | 500 | 3 200 |
| ул.Киевка | 570 | 8 488 |
| ул.Киевка -2 | 379 | 1 409 |
| ул.Киевская | 643 | 6815 |
| проезд Киевский | 1080 | 8220 |
| пер.Киевский | 304 | 2 837 |
| ул.Кирова | 1 721 | 30 726 |
| пер.Кирова | 224 | 2 062 |
| ул.Кирпичная | 502 | 5 122 |
| пер.Кирпичный | 68 | 260 |
| ул.Клюквина | 1009 | 13926 |
| ул.Комарова | 1 021 | 8 579 |
| ул.Колхозная | 376 | 2 331 |
| пер.Колхозный | 400 | 2 500 |
| ул.Коммунальная | 1258 | 7179 |
| ул.Кооперативная | 300 | 1 800 |
| ул.Комсомольская роща | 600 | 3600 |
| ул.Комсомольская | 500 | 2500 |
| пер.Комсомольский | 800 | 4000 |
| ул.Константиновых | 501 | 4605 |
| ул.Конюшенная | 600 | 2 400 |
| ул.Королева | 973 | 11 345 |
| пер.Короткий | 248 | 1 017 |
| ул.Красная гора | 615 | 4 305 |
| ул.Красноармейская | 300 | 2 400 |
| пер.1-й Красноармейский | 100 | 400 |
| пер.2-й Красноармейский | 250 | 2075 |
| ул.Краснолицевая | 165 | 1 200 |
| ул.Красносельская | 580 | 2 320 |
| пер.1-й Красносельский | 300 | 1 200 |
| пер.2-й Красносельский | 300 | 1 200 |
| Проезд Красный | 80 | 320 |
| ул.Кропоткина | 149 | 1 262 |
| ул.Кубяка | 522 | 6408 |
| пр.Крайний | 300 | 1500 |
| ул.Кутузова | 708 | 8452 |
| ул.Кукареки | 1 000 | 3 500 |
| ул.Курсантов | 820 | 4 100 |
| ул.Лаврентьевская | 300 | 1200 |
| пер.Лаврентьевский | 300 | 1200 |
| ул.Лазоревая | 600 | 3000 |
| пер.Лапушкин | 180 | 457 |
| ул.Ленина | 3 524 | 53 141 |
| ул.Лесная | 800 | 5 600 |
| ул.Линейная | 500 | 3500 |
| пер.Линейный | 200 | 1 000 |
| ул.Литейная | 300 | 1 500 |

| | | |
|---|--------|---------|
| пер.Литейный | 300 | 1 500 |
| ул.Лиственная | 700 | 2 800 |
| пер.Литвиновский | 300 | 1 050 |
| ул.Ломоносова | 287 | 2 329 |
| ул.Луговая | 1 225 | 15 900 |
| пер.Луговой | 410 | 3 081 |
| ул.Луначарского | 1 227 | 13 857 |
| пер.Луначарского | 98 | 294 |
| ул.Льва Толстого | 2 000 | 10 000 |
| ул.Максима Горького | 1 689 | 18 027 |
| ул.Малинники | 750 | 4 500 |
| пер.Малинники | 660 | 4 620 |
| пер.Малинники (до 1-й проход- ной ПРМЗ) | 342 | 3731 |
| пер.Малый | 389 | 2 334 |
| ул.Марата | 761 | 9 897 |
| ул.Маршала Жукова | 1 815 | 22 236 |
| ул.Маршала Зимина | 500 | 3 000 |
| ул.Матросова | 688 | 4 600 |
| Площадь Маяковского | 145 | 12 000 |
| ул.Маяковского | 1 274 | 18 700 |
| пер.Маяковского | 450 | 2 700 |
| ул.Мельничная | 775 | 4 495 |
| ул.Механизаторов | 760 | 5 290 |
| пер.Механизаторов | 256 | 1 225 |
| Сквер Мира | 600 | 6 720 |
| ул.Мичурина | 961 | 8 747 |
| ул.Можайская | 1 400 | 8 400 |
| ул.Молодежная | 670 | 6030 |
| ул.Монастырская | 174 | 1 302 |
| ул.Московская | 10 995 | 160 321 |
| ул.Моторная | 647 | 6797 |
| пер.8 Марта | 339 | 1 700 |
| ул.8 Марта | 339 | 1 700 |
| ул.Малоярославская | 226 | 2031 |
| ул.Майская | 600 | 4 200 |
| ул.Моторостроителей | 500 | 3 000 |
| ул.Нагорная | 500 | 2 000 |
| ул.Небесная | 300 | 1 500 |
| ул.Н.-Садовая | 700 | 3 500 |
| пер.Н.-Садовый | 400 | 2 000 |
| ул.Нижняя ветка | 429 | 1545 |
| ул.Н.-Лаврентьевская | 429 | 1 545 |
| ул.2-я Набережная | 822 | 10 068 |
| ул.Набережная | 758 | 2 392 |
| Набережная от моста ч/з р. Ока до ул. Набережная | 810 | 10 125 |
| ул.Некрасова | 465 | 3 720 |
| ул.Нижне-Гамзеевская | 123 | 36 |

| | | |
|---|-------|--------|
| ул.Пригородная | 674 | 4 718 |
| ул.Проезжая | 483 | 3 241 |
| ул.Пролетарская | 2 130 | 22 365 |
| пер.Пролетарский | 100 | 400 |
| ул.Промежуточная | 200 | 1 000 |
| ул.Промышленная | 1 180 | 8 418 |
| ул.Просторная | 700 | 3 500 |
| пер.Профессиональный | 242 | 2 977 |
| ул.Прохладная (д.Галкино) | 2 200 | 8 800 |
| ул.Путейская | 3767 | 40415 |
| ул.Пухова | 1034 | 9772 |
| пер.Пушкина | 447 | 5 382 |
| пер.Пушкина | 270 | 1 620 |
| ул.Пятая Линия | 400 | 2 000 |
| пл.Первых космонавтов | 400 | 2 000 |
| ул.Планерная | 300 | 1 500 |
| ул.Правды | 646 | 2 608 |
| ул.Прирельсовая | 500 | 2 500 |
| ул.Прончищева | 1000 | 6 000 |
| пер.Прончищева | 300 | 1 200 |
| ул.Работниц | 275 | 1 375 |
| ул.Радищева | 445 | 4 361 |
| пер.Резервный | 434 | 1 801 |
| ул.Родниковая | 900 | 4 500 |
| ул.Ромадановская | 400 | 1 400 |
| ул.Рылеева | 1 215 | 18 902 |
| ул.Резванская | 1 000 | 7 000 |
| ул.Рубежная | 400 | 4 380 |
| ул.Садовая | 1 356 | 4 983 |
| ул.Салтыкова-Щедрина | 2 990 | 26 759 |
| пер.Салтыкова-Щедрина | 180 | 720 |
| ул.Светлая | 1 000 | 5 000 |
| ул.Северная | 1 270 | 7 566 |
| ул.Сельская | 1 260 | 6 300 |
| пер.Северный | 500 | 3 200 |
| Синие Мосты, проезжая часть | 231 | 1 502 |
| ул.Складская | 770 | 5 400 |
| ул.Смоленская | 360 | 5 070 |
| пер.Смоленский | 230 | 1 032 |
| ул.Советская от д.100 до д. 160 | 1 000 | 5 000 |
| пер.Совхозный | 273 | 1 065 |
| ул.Сосновая | 600 | 2 400 |
| пр.Сосновый | 200 | 600 |
| ул.Социалистическая | 372 | 3 493 |
| ул.Спартак | 2200 | 11 000 |
| ул.Спичечная | 353 | 2 470 |
| ул.Спортивная | 252 | 1 840 |
| ул.Станционная | 433 | 2 132 |
| пер.Станционный | 200 | 1 000 |
| пер.Старичков | 204 | 1 950 |
| пер.Старообрядческий | 250 | 2 263 |
| пл.Старый Торг | 220 | 8 874 |
| ул.Стекланников сад | 1284 | 8409 |
| ул.Стекольная | 1 140 | 10 260 |
| пер.1-й Стекольный | 540 | 3 240 |
| пер.2-й Стекольный | 252 | 1 058 |
| ул.Степана Разина | 1 475 | 23 600 |
| ул.Степная | 296 | 1 358 |
| пр.Степной | 393 | 1 445 |
| пер.Строительный | 405 | 2 100 |
| ул.Суворова | 2861 | 32 757 |
| пер.Суворова | 200 | 1 000 |
| ул.Сельская | 500 | 2 000 |
| пер.Сельский | 250 | 1 000 |
| пер.Силикатный | 300 | 1 500 |
| ул.Симеоново городище | 500 | 2 500 |
| пер.Симеоново городище | 100 | 400 |
| б-р Сиреневый | 700 | 4 900 |
| ул.Солнечная | 400 | 1 600 |
| пер.Средний | 150 | 600 |
| ул.Сретенская | 250 | 1 000 |
| ул.Святослава Федорова | 120 | 600 |
| ул.1-ая Тарусская | 300 | 1 200 |
| ул.2-ая Тарусская | 300 | 1 200 |
| ул.3-ая Тарусская | 300 | 1 200 |
| ул.4-ая Тарусская | 300 | 1 500 |
| ул.5-ая Тарусская | 300 | 1 500 |
| ул.6-ая Тарусская | 300 | 1 200 |
| ул.7-ая Тарусская | 300 | 1 500 |
| ул.8-ая Тарусская | 300 | 1 200 |
| ул.Тарутинская (от Синих мостов до Ястребовской развязки) | 6 830 | 60 115 |
| ул.Театральная | 747 | 8148 |
| ул.Телевизионная | 2 496 | 30701 |
| ул.Тельмана | 700 | 6300 |
| ул.Тепличная | 986 | 6 902 |
| пер.Теренинский | 406 | 2 425 |
| ул.Терепецкое кольцо (старая окружная а\д) | 2 700 | 24300 |
| ул.Терепецкая | 700 | 3 000 |
| пр.Терепецкий | 450 | 1 800 |
| ул.Тихая | 300 | 1 500 |
| ул.Тополиная | 518 | 4 092 |
| ул.Тракторная | 692 | 4363 |
| пер.Тракторный | 680 | 4 760 |
| ул.Трифоновская | 470 | 4 800 |
| ул.Труда | 1 044 | 12998 |
| пер.Труда | 617 | 4 980 |
| ул.Трудовая | 200 | 1 000 |
| ул.Тульская | 2 655 | 27 825 |
| пер.Тульский | 672 | 4 506 |
| пр.Тульский | 210 | 840 |
| ул.Турбиностроителей | 800 | 4 800 |
| ул.Турынинская | 1 000 | 5 000 |
| ул.Турынинские дворики | 1 000 | 5 000 |

| | | |
|---|-------|--------|
| пл.Театральная | 553 | 7 517 |
| ул. Учхоз | 1 000 | 4 000 |
| пер.Узкий | 200 | 800 |
| ул.Фридриха Энгельса | 1 924 | 12 994 |
| пер.ФридрихаЭнгельса | 160 | 640 |
| ул.Хрустальная | 1 175 | 11468 |
| ул.Хитровка | 400 | 1 800 |
| ул.Цветочная | 550 | 2 750 |
| ул.Центральная | 432 | 3 020 |
| ул.Циолковского | 1 060 | 10069 |
| ул.Чапаева | 976 | 9 760 |
| пер.Чапаева | 236 | 1 286 |
| ул.Чебышева | 187 | 1 309 |
| пер.Черепичный | 234 | 765 |
| ул.Чижевского | 680 | 6 771 |
| ул.Чичерина | 1 087 | 11 381 |
| пер.Чичерина | 500 | 4 500 |
| ул.Чистые ключи (Азарово) | 1 000 | 6 000 |
| ул.Чехова | 600 | 2 700 |
| ул.Чернышевского | 100 | 500 |
| ул.Шахтеров | 508 | 3 607 |
| пер.Шахтеров | 600 | 3 600 |
| ул.Широкая | 695 | 4 578 |
| пр.Школьный | 250 | 2 250 |
| ул.Штрековская | 450 | 2 700 |
| пер Штрековский | 500 | 3 000 |
| б-р Энтузиастов | 700 | 3 500 |
| ул.Яновских | 750 | 3 750 |
| ул.Яченская | 193 | 666 |
| Набережная Яченская | 2 951 | 53 459 |
| Окружная автомобильная дорога от ул. Гурьянова до дер. Анненки | 5 576 | 44608 |
| Киевский проезд (от ул.Хрустальная до АЗС по ул.Тульская) | 1 080 | 8 220 |
| Проезд по ул.Хрустальная от д. 50 до д. 66 | 500 | 2 000 |
| Проезд от Грабцево шоссе вдоль микрорайона «Тайфун» к проходной завода | 585 | 3 800 |
| Проезд от Грабцево шоссе в микрорайон «Нефтебаза» | 400 | 2 400 |
| Проезд от Грабцево шоссе к ОАО «Золотая бочка» | 500 | 4 000 |
| а/дорога от Грабцево шоссе до д. Грабцево | 1 677 | 6 952 |
| Автодорога в аэропорт | 1 500 | 10 512 |
| Проезд от ул.Тарутинская до мясокомбината | 450 | 1 800 |
| Два проезда от Тарутинская до ул.Северная (между д.д. 57-59 и д.д. 75-79) | 220 | 1 540 |
| Проезд от ул.Тарутинская до д.2 по ул.Промышленная | 440 | 2 420 |
| Проезд к ПРМЗ от ул.Тарутинская до разворотной площади перед ж/дорогой | 685 | 4 800 |
| Проезд к станции Перспективная | 700 | 5 000 |
| Проезд от д. 14 по ул.Чапаева к д. 13 по ул.Стекольной | 350 | 2 100 |
| Проезд от ул.Маяковского к д.д. 45,47,49,51 | 600 | 2 400 |
| Проезд от Грабцево шоссе к воспитательно-трудовой колонии | 660 | 4 000 |
| Троллейбусное кольцо маршрута № 4,6 (АО «Восход») | 489 | 3 240 |
| Троллейбусное кольцо маршрута № 6 по Грабцево шоссе (напротив МРЭО ГАИ) | 288 | 2 000 |
| Проезд от Грабцево шоссе до д.33 | 400 | 2 400 |
| Проезд от ул.Хрустальная до территории Стекольного завода | 150 | 750 |
| Автодорога от Грабцево шоссе к «Калугаэнерго» | 400 | 2 000 |
| А\д от ул.Сельская до кладбища Литвиново | 4 800 | 30 800 |
| Проезд от ул.Московская до ул.Весенняя | 200 | 600 |
| Проезд от ул.Московская до д.д.299-305 | 200 | 800 |
| Проезд от ул.Гвардейская до ул.Первых Коммунаров вдоль школы № 28 | 230 | 1 790 |
| Проезд от ул.Советская до поликлиники | 800 | 5 600 |
| Проезд от поликлиники до Туренинских двориков | 1 000 | 6 000 |
| Проезд от ул.Советская до ул.Родниковая вдоль школы № 44 | 900 | 4 500 |
| Проезд от поликлиники к д.87 по ул.Родниковая | 800 | 5 600 |
| Проезд от ул.М.Жукова до д.15 по ул.Чехова | 320 | 2 080 |
| Съезды с путепровода по ул.Московская | 1 100 | 12 100 |
| Автодорога от ул.Московская до Госконюшни | 900 | 6300 |
| Автодорога на кладбище в п.Ждамирово | 1 000 | 5 000 |
| Участок автодороги на Черно-вский хутор | 2 050 | 12 300 |
| Участок автодороги на пос.Железнодорожников | 1 800 | 12 600 |
| Подъездная автодорога к ст.Калуга-2 | 1 525 | 18646 |
| Деревня Болотное | 494 | 1 729 |
| ул.Ермоловская (Деревня Ермолово) | 1 371 | 4 800 |
| ул.Михалевская (Деревня Михалево) | 1 140 | 3 990 |
| дер.Черносвитино | 1 875 | 7 500 |

| | | |
|---|-------|--------|
| дер.Квань (ул.Трамплинная) | 1 020 | 8 400 |
| дер.Ромодановские дворики (ул.Центральная) | 750 | 3 750 |
| Проезд с ул.Генерала Попова от магазина «Пятерочка» до ул.Заречная (школа № 50) | 600 | 3000 |
| Проезд по ул.Генерала Попова, 8а вдоль газетного киоска до коттеджного поселка ул.Заречная | 600 | 3000 |
| Проезд по ул.Генерала Попова, д.4 от аптеки до детского сада «Бережок» | 350 | 1500 |
| Проезд от ул.Спартак, д.5 до д/с «Улыбка» | 200 | 800 |
| Проезд по ул.Спартак, д.3 вдоль гаражей с выездом на дорогу д.Квань | 300 | 1500 |
| Проезд к школе № 50 с ул.Заречная | 200 | 1000 |
| ул.Московская | | |
| проезд от ул.Московская к школе № 29 | 126 | 630 |
| проезд от ул.Московская к д. 315 к.1,2,3,4 | 500 | 2 000 |
| проезд от ул.Московская к д. 319 | 310 | 1 240 |
| проезд от ул.Московская к микрорайону Байконур от д. 4 до д. 6 по ул.Звездная | 317 | 1 585 |
| проезд от ул.Московская к микрорайону Байконур от д. 2 до д. 11 по ул.Звездная | 400 | 1 600 |
| проезд от ул.Московская к микрорайону Байконур от д. 19 до д. 22 по ул.Звездная | 400 | 1600 |
| проезд от ул.Московская вдоль школы № 19 | 126 | 630 |
| проезд от ул.Малоярославская вдоль мини рынка до ул.Кибальчича | 960 | 6 720 |
| проезд от ул.Кибальчича до ул.Малоярославская вдоль школы № 46 | 960 | 4 800 |
| проезд от мини-рынка к магазину «Копейка» вдоль детской поликлиники | 200 | 1600 |
| ул.Ленина | | |
| проезд от ул.Ленина до ул.В.Андреевской вдоль управления социальной защиты города Калуги | 180 | 900 |
| ул.Глаголева | | |
| проезд от ул.Переходная до ул.Бутома вдоль д/сада № 34 | 120 | 480 |
| ул.Гурьянова | | |
| проезд вдоль ДК «Силикатный» от ул.Гурьянова к школе № 30 с выездом на ул.Гурьянова | 440 | 2 200 |
| проезд от ул.Гурьянова до школы № 49 | 300 | 2 100 |
| ул.Вишневого | | |
| проезд от ул.Вишневого вдоль кладбища «Анненское» с выездом на областную дорогу (ул.Анени) | 740 | 3 700 |
| проезд от ул.Вишневого к онкологическому корпусу областной больницы | 530 | 2 650 |
| проезд от ул.Вишневого к детскому саду № 44 | 160 | 800 |
| ул.Телевизионная | | |
| проезд от ул.Телевизионная вдоль автохозяйства УВД (ул.Телевизионная, д.3а) | 110 | 660 |
| 2 проезда от ул.Телевизионная до ул.Чичерина вдоль ДЮСШ «Вымпел» | 320 | 1600 |
| ул.Кубяка | | |
| проезд от ул.Кубяка к ПЧ от д. 3 по ул.Кубяка вдоль д.1 корп.1 | 200 | 1 200 |
| ул.Тарутинская | | |
| проезд от ул.Тарутинская к дому № 171 «а» (Калужский реабилитационный образовательный комплекс) | 130 | 390 |
| проезд от ул.Тарутинская к дому № 171, 171 к. 1 | 200 | 1000 |
| ул.Окружная | | |
| проезд от ул.Телевизионная до ул.Билибина | 320 | 2000 |
| Подземный пешеходный переход по ул.Гагарина | 256,5 | 256,5 |
| Микрорайон Правый берег | | |
| проезд к школе № 50 со стороны ул.Заречная | 160 | 800 |
| Секиотово: | | |
| ул.Зеленая | 700 | 3 500 |
| ПГТ ул.Шоссейная | 3 000 | 25 000 |
| 1-й Секиотовский проезд | 1 143 | 4 000 |
| Ромодановский сельский округ: | | |
| д.Тинино: | | |
| ул.Лесная | 2000 | 8 000 |
| ул.Совхозная | 1000 | 4 000 |
| ул.Зеленая | 800 | 3 200 |
| пер.Зеленый | 500 | 2 000 |
| ул.Дачная | 500 | 2 000 |
| д.Пучково: | | |
| ул.Центральная | 2000 | 8 000 |
| ул.Школьная | 500 | 2 000 |
| ул.Садовая | 400 | 1 600 |
| пер.Совхозный | 400 | 1 600 |
| ул.Одоевское шоссе (от кооперативного техникума в дер. Ромодановские дворики до федеральной а/дороги) | 2837 | 19 860 |
| проезд от ул.Центральная от д. № 22 | 50 | 150 |
| проезд от ул.Центральная от д. № 30 до д. № 30 «б» | 100 | 300 |

| | | |
|---|-------|--------|
| проезд от ул.Центральная от д. № 90 до тупика | 300 | 900 |
| д. Георгиевское | | |
| Дороги по д.Георгиевское | 1 342 | 5 300 |
| д.Некрасово | | |
| ул.Николаева | 600 | 2 400 |
| ул.Широкая | 1200 | 4 800 |
| ул.Набережная | 600 | 2 400 |
| пер.Широкий | 800 | 3 200 |
| проезд от ул.Набережная от д. 12 «а» до д. 42 по ул.Широкая | 150 | 450 |
| проезд от ул.Широкая до коттеджа | 80 | 240 |
| д.Колопаново | | |
| ул.Центральная | 3000 | 12 000 |
| Дороги по поселку | 2000 | 8 000 |
| проезд от д. № 5 до д. № 27 | 257 | 900 |
| проезд от д. № 40 до д. № 100 | 350 | 1 050 |
| проезд от д. 1 «а» до д. 7 «а» | 300 | 1 050 |
| ул.Усть – Каменогорская | 1 943 | 9 200 |
| проезд вдоль школы № 38 до общежития д. 1«а» | 300 | 1 050 |
| ул.Родниковая | 600 | 3 000 |
| д.Андреевское: | | |
| ул.Черемушки | 1000 | 4 000 |
| ул.Центральная | 1000 | 4 000 |
| ПГТ Калужской геолого-разведочной партии | 1200 | 3 200 |
| пер. Нежилка | 650 | 1 950 |
| д. Горенское | 1200 | 4 800 |
| проезд от д. Горенское до ул. Зеляничная | 714 | 2 500 |
| ул. Земляничная | 1 029 | 3 600 |
| ул.Хвойная | 650 | 1 950 |
| ул.Суворовская | 650 | 1 950 |
| ул.Козельская | 650 | 1 950 |
| проезд от дороги к д.Горенское до д. 1 по ул.Земляничная | 600 | 3 600 |
| деревня Нижняя Вырка | 900 | 3 600 |
| д.Верхняя Вырка | | |
| ул.Елкина, ул.Попковой | 1000 | 4 000 |
| ул.Живописная (с проездами) | 840 | 2 520 |
| д.Сивково | | |
| Дороги по д.Сивково | 1 688 | 6 750 |
| д.Квань (ул.Трамплинная) | 1500 | 6 000 |
| Автодорога от д.Тинино до д.Пучково | 200 | 1 000 |
| Автодорога от д.Пучково до д.Некрасово | 3000 | 15 000 |
| Автодорога от д.Андреевское до ПГТ Калужская геолого-разведочная партия | 500 | 2 500 |
| Автодорога от д. Георгиевское до д. Тинино | 4000 | 20 000 |
| Автодорога от д.Нижняя Вырка до д.Верхняя Вырка | 3000 | 12 000 |
| Автодорога от д.Верхняя Вырка до д.Сивково | 3000 | 12 000 |
| Приокское лесничество | | |
| ул.Лесная | 550 | 2 750 |
| Плетеневский сельский округ | | |
| д.Плетенева: | | |
| ул.Садовая | 800 | 2 400 |
| ул.Набережная | 1 070 | 5 325 |
| ул.Труда | 1100 | 4 200 |
| ул.Советская | 470 | 3595 |
| ул.Торф | 450 | 1725 |
| ул.Полевая | 994 | 3 480 |
| пер.Садовый | 300 | 1200 |
| пр.Садовый | 300 | 1200 |
| подъезды к кладбищу | 1260 | 12600 |
| подъезд от трассы Воротыньск-Калуга до деревни Плетенева | 300 | 900 |
| Резвань | | |
| ул.Школьная | 286 | 2 000 |
| ул.Буровая | 350 | 2 800 |
| ул.Железнодорожная | 900 | 3 600 |
| ул.Микрорайон | 258 | 900 |
| д.Мстихино: | | |
| ул.Лесная | 2000 | 8 000 |
| ул.Горная | 1 780 | 6 680 |
| ул.Рябиновая | 500 | 2 000 |
| ул.Строителей | 800 | 3 200 |
| ул.Варшавская | 500 | 2 000 |
| ул.Светлая | 800 | 3 000 |
| ул.Мстихинская | 400 | 1 600 |
| пер.1-й Мстихинский | 300 | 1 200 |
| пер.2-й Мстихинский | 300 | 1 200 |
| ул.Остроленская | 600 | 2 400 |
| пер.Прудный | 770 | 3 080 |
| Шопинский сельский округ: | | |
| д.Воровая | 1600 | 6 400 |
| Автодорога от д.Воровая до ПГТ Шопино | 1500 | 6 000 |
| Автодорога от д.Воровая до д.Шахты-2 | 800 | 2 400 |
| д.Жельбино | | |
| Дороги по д.Жельбино | 6 | |

| | | |
|---|------|---------|
| дороги по д.Шопоино | 1500 | 7 50001 |
| ул.Центральная | 500 | 2 000 |
| ул.Животноводов | 300 | 1 050 |
| ул.Ромашковая | 438 | 1 750 |
| ул.Новая | 350 | 1 400 |
| ул.Школьная | 500 | 2 000 |
| ул.Новая | 500 | 2 000 |
| ул.Молодежная | 500 | 2 000 |
| ул.Домославская | 600 | 24 000 |
| А/д от д. Ромоданово до поселка городского типа Шопоино | 3713 | 14 950 |
| Черносвитинский сельский округ: | | |
| Автодорога от д.Карачево до пос.Мураовский щебзавод | 3000 | 12 000 |
| Автодорога от ж/д станции Садовая до почтового отделения | 140 | 560 |
| подъезд к школе № 41 | 200 | 800 |
| подъезд от котельной к детскому саду | 300 | 1200 |
| ул.Карьерная | 500 | 2000 |
| Автодорога от пос.Мураовский щебзавод до пос.Новый | 2500 | 12500 |
| ул.Новоселки | 500 | 2000 |
| автодорога от пос.Трудовой до д.Карачево | 1000 | 4000 |
| деревня Карачево | 1000 | 3500 |
| ул.Проселочная | 250 | 1000 |
| деревня Горенское | 4500 | 13500 |
| деревня Бабенки | 4500 | 13500 |
| ул.Запрудная | 1000 | 3500 |
| Автодорога от ж/д станции Калуга-2 до деревни Крутицы | 1800 | 7200 |
| Автодорога от д.Крутицы до д.Горенское | 2200 | 8800 |
| деревня Белая | 500 | 1750 |
| деревня Крутицы | 1200 | 4800 |
| Автодорога от д.Крутицы до товарищества индивидуальных застройщиков (ТИЗ) | 1000 | 3500 |
| пос.Пригородное лестничество | 700 | 2100 |
| Спасский сельский округ: | | |
| пос.Росва: | | |
| ул.Советская | 520 | 2800 |
| ул.Мира | 1230 | 6000 |
| ул.Пролетарская | 750 | 3750 |
| ул.Московская | 600 | 3600 |
| ул.Молодежная | 550 | 2800 |
| ул.Березовая | 200 | 1000 |
| ул.Зеленая | 200 | 800 |
| ул.Садовая | 750 | 3000 |
| пер.Советский | 230 | 920 |
| пер.Северный | 220 | 920 |
| село Спас | 2750 | 9600 |
| деревня Городок | 1900 | 6400 |
| деревня Сокоарево | 4750 | 14700 |
| деревня Орешково | 1230 | 4500 |
| деревня Яглово | 2300 | 8700 |
| село Козлово | 3580 | 10800 |
| деревня Николо-Лопиносово | 3950 | 12000 |
| Деревня Угра | 1830 | 7200 |
| Автодорога от пос. Росва до села Спас | 2750 | 10400 |
| Автодорога от села Спас до деревни Городок | 1900 | 7800 |
| Автодорога от села Спас до деревни Сокоарево | 4750 | 14700 |
| Автодорога от деревни Сокоарево до деревни Орешково | 1230 | 4500 |
| Автодорога от пос. Росва до д.Яглово | 2300 | 11300 |
| Автодорога от пос. Росва до с.Козлово | 3580 | 13900 |
| Автодорога от пос. Росва до д.Николо-Лопиносово | 3950 | 5200 |
| Автодорога от пос.Росва до д.Угра | 1830 | 8400 |
| Мураовский сельский округ: | | |
| пос.Мирный | 4000 | 2400 |
| ул.Гагарина | 4000 | 2400 |
| пос.Зеленый | 1000 | 4500 |
| д.Юрьевка | 3000 | 10000 |

3. Перечень объектов ливневой канализации.

Водовыпуск ливневой канализации вдоль железной дороги в районе ул. Параллельная.

Водовыпуск ливневой канализации вдоль железной дороги в районе 2-й площадки «Кадви».

Водовыпускная труба, ул.Турынинская, д.9.

Водовыпуск, ул.Ермолово.

Водовыпуск, ул.Овражная.

Водовыпуск, ул.Черепичная.

Водовыпуск №1 ливневой канализации в Яченское водохранилище.

Водовыпуск № 2 ливневой канализации в Яченское водохранилище.

Водовыпуск № 3 ливневой канализации в Яченское водохранилище.

Водовыпуск № 4 ливневой канализации в Яченское водохранилище.

Водовыпуск № 5 ливневой канализации в Яченское водохранилище.

Водовыпуск № 6 ливневой канализации в Яченское водохранилище.

Водовыпуск № 7 ливневой канализации в Яченское водохранилище.

Водовыпуск № 8 ливневой канализации в Яченское водохранилище.

Водовыпуск № 9 ливневой канализации в Яченское водохранилище.

Водовыпуск № 10 ливневой канализации в Яченское водохранилище.

Водовыпуск № 11 ливневой канализации в Яченское водохранилище.

| | | |
|---|-------|--------|
| автодорога от ж/д станции Тихонова Пустынь до д.Большая Каменка (до кладбища) | 10000 | 50000 |
| пос.Рябинки | 5000 | 20000 |
| пос.Мураовка: | | |
| ул.Энергетиков | 2000 | 10000 |
| ул.Малая Лесная | 500 | 2000 |
| ул.Малая Лесная | 2000 | 10000 |
| ул.Лесная | 500 | 2000 |
| ул.Первомайская | 800 | 4000 |
| ул.Железнодорожная | 800 | 4000 |
| ул.Железнодорожная | 1500 | 4500 |
| ул.Садовая | 800 | 3200 |
| пос.Тихонова Пустынь: | | |
| ул.Совхозная | 800 | 3200 |
| ул.Рабочая | 800 | 3200 |
| ул.Садовая | 1000 | 4000 |
| ул.Южная | 800 | 3200 |
| ул.Центральная | 1000 | 4000 |
| ул.Школьная | 200 | 1000 |
| ул.Советская | 100 | 500 |
| ул.Лесная | 1000 | 4500 |
| ул.Привокзальная | 1500 | 7500 |
| Автодорога от пос.Мураовка до ж/д ст.Горенское | 2000 | 12000 |
| Ольговский сельский округ: | 8210 | 24 500 |
| деревня Григоровка | 1170 | 3 500 |
| деревня Петрово | 340 | 1 000 |
| деревня Починки | 1170 | 3 500 |
| деревня Доможирова | 1180 | 3 500 |
| деревня Груздово | 330 | 1 000 |
| деревня Малая Каменка | 340 | 1 000 |
| деревня Канищево | 1170 | 3 500 |
| деревня Заречье | 500 | 1 500 |
| деревня Галкино | 1000 | 3 000 |
| деревня Тимашово | 670 | 2 000 |
| деревня Косарево | 340 | 1 000 |
| Новоильинский сельский округ: | | |
| деревня Рожки | 1000 | 3 000 |
| деревня Аргуново | 670 | 2 000 |
| деревня Новоселки | 670 | 2 000 |
| деревня Марьино | 1000 | 3 000 |
| деревня Новоильинка | 340 | 1 000 |
| деревня Матюнино | 670 | 2 000 |
| деревня Лобаново | 340 | 1 000 |
| деревня Лихуны | 840 | 2 500 |
| Автодорога от д.Ильинка до прудов (БАМ) | 2500 | 9 000 |
| Автодорога от д.Григоровка до д.Заречье | 1500 | 4 500 |
| Автодорога от д.Рожки до д.Аргуново | 850 | 2 500 |
| Автодорога от д.Марьино до д.Починки | 1150 | 3 500 |
| Автодорога от д.Матюнино до д.Лихуны | 840 | 2 500 |
| Автодорога от д.Лихуны до д.Доможирова | 510 | 1 500 |
| ул.Соловьинная | 205 | 1 623 |
| ул.Юности | 254 | 2845 |
| ул.Перспективная | 1020 | 8085 |
| 1-й Современный проезд | 395 | 3026 |
| пер.1-й Соловьинный | 186 | 725 |
| пер.Перспективный | 550 | 4037 |
| ул.Тенистая | 295 | 3157 |
| пер.2-й Соловьинный | 166 | 664 |
| ул.Современная | 495 | 2895 |
| 3-й Современный проезд | 175 | 1370 |
| 2-й Современный проезд | 150 | 1254 |
| 4-й Современный проезд | 155 | 1405 |
| Товарищество собственников жилья «Молодёжный» | | |
| 1-й Молодёжный пер. | 896 | 5376 |
| 2-й Молодёжный пер. | 626 | 3755 |
| ул.Березовая | 177 | 1062 |
| ул.Успенская | 1153 | 6918 |
| ул.Губернская | 1013 | 6078 |
| ул.Молодёжная | 488 | 2928 |
| улица М | 282 | 3384 |

Водовыпуск № 12 ливневой канализации в Яченское водохранилище.

Водовыпуск ливневой канализации с окружной автодороги 10 троллейбусного маршрута.

Водовыпуск ливневой канализации с Суворовского оврага (от станции обезжелезования до ул. Гоголя, Суворовский овраг, выпуск в Яченское водохранилище).

Водовыпуск ливневой канализации с Березуевского оврага г.Калуга.

Водовыпуск ливневой канализации с ул. Азаровская в р.Терепец и ул.Московская.

Водовыпуск ливневой канализации с Черновских прудов: ул.Зерновая и по Бушмановскому оврагу, ул.Новаторская, Грабцевское шоссе, ул.Моторная, ул.Платова, КРПЗ, мкр.Тайфун, р-н Пивзавода.

Водовыпуск ливневой канализации с площади Старый торг: пл.Старый торг, пер.Гостинорядский, ул.Ленина, ул.Кутузова, ул.Набережная, ул.Красная гора, ул.Воробьевская; ул.Монастырская; 1-й пер. Красноармейский; ул.Подвойского.

Водовыпуск ливневой канализации с ул.Гагарина: ул.Комарова; ул.Циолковского, ул.Волкова, ул.Гагарина, подходы к мосту через р.Ока, ул.Смоленская, ул.Баумана,

Водовыпуск ливневой канализации с ул.Билибина, ул.Московская, пл.Маяковского, ул.Маршала Жукова, ул.Тульская,

Водовыпуск ливневой канализации: Набережная р.Ока.

Водовыпуск ливневой канализации с Пухов-

ского оврага:ул.Билибина, ул.Чичерина, пер.Труда, ул.Пухова, ул.Багговута.

Водовыпуск ливневой канализации с ул.Садовая.

Водовыпуск ливневой канализации с Никитского оврага:ул.Салтыкова-Щедрина.

Водовыпуск ливневой канализации с Никитского оврага:ул.Кирова от ул.Московская до магазина «Сувениры», Никитский овраг, ул.Новорезская, ул.Салтыкова-Щедрина.

Водовыпуск ливневой канализации с ул.Московская, ул.Плаголева в овраг Зеленстрой.

Водовыпуск ливневой канализации с ул.Московская в овраг Зеленстрой.

Водовыпуск ливневой канализации с ул.Телевизионная в овраг Зеленстрой.

Ливневая канализация, Правобережье.

Водовыпуск ливневой канализации с ул.Заречная: район школы № 50, ул.Заречная.

Водовыпуск ливневой канализации с ул.Тарутинская в Ольговские пруды:ул.Тарутинская, ул.Дружбы, пер.Ольговский.

Водовыпуск ливневой канализации с ул.Забойная в овраг.

Водовыпуск ливневой канализации с Пролетарского оврага, дренаж с ул.Ломоносова (ул.Огарева, Пролетарский овраг с выпуском в Яченское водохранилище).

Водовыпуск с Пролетарского оврага ливневой канализации в Яченское водохранилище.

Водовыпуск ливневой канализации по ул.Никитина, район д.№58.

Водовыпуск ливневой канализации с ул.Никитина, ул.Восточная, ул.Матросова, ул.Болдина, ул.Никитина, ул.Постовалова, ул.Восточная, ул.Белинская, ул.Островского, ул.Матросова, ул.Спичечная, ул.Некрасова, ул.Болдина.

Водовыпуск, район областной больницы в Анненках.

Водовыпуск со 2-го Городского проезда, ул.Параллельная (р-н МОПР), Загородного проезда до ручья Терепец (2-й Городской проезд, ул.Загородная, ул.Азаровская, ул.Параллельная, Загородный проезд).

Ливневая канализация по ул.Карачевская.

Дренаж школы № 49 п.Силикатный.

Ливневая канализация на АБЗ п.Турынино.

Ливневая канализация а/д Калуга-Секиотово-д.Рождествено.

Ливневая канализация, Ромоданово (ул.Можайская).

Ливневая канализация, Дубрава.

Дренажный коллектор, ул. Калужского ополчения.

Водовыпуск ливневой канализации с ул. Генерала

Попова протяженностью 1172 п.м, лит. XVII, Правобережье (ул.Генерала Попова).

Водовыпуск ливневой канализации с ул. Генерала Попова протяженностью 1171 п.м, лит. XIX, Правобережье, ул. Генерала Попова.

Ливневая канализация по ул.Кибальчича.

Ливневая канализация, п.Турынино (фрагмент ул.Турынинская).

Ливневая канализация на территории муниципального предприятия «Зеленстрой».

Ливневая канализация по пер.Маяковского.

Ливневая канализация по ул.Маршала Жукова.

Ливневая канализация по ул.Пестеля.

Ливневая канализация по ул.Тульская.

Ливневая канализация по ул.Чижевского.

Ливневая канализация по ул.Пролетарская.

Ливневая канализация по ул.Марата.

Ливневая канализация по ул.Кирова.

Ливневая канализация по ул.Дарвина.

Ливневая канализация по ул.Георгиевская.

Ливневая канализация по ул.Рылеева.

Ливневая канализация по ул.Достоевского.

Ливневая канализация по ул.Дзержинского.

Ливневая канализация по Бушмановскому оврагу (от дамбы 2д =1200мм L=30.3 м).

Водовыпуск ул.Ермоловская 3 км.

Ливневый коллектор, вдоль Академического проезда с выпуском в д.Квань, 3 км.

Ливневый коллектор, Правобережье от школы № 50 до старого моста 3 км.

Дренажный коллектор от завода «Элмат» вдоль 2-го Академического проезда.

Водопрпускная труба на дороге по ул.Тарутинская,120.

Водопрпускная труба на дороге по ул.Тарутинская,104.

Водопрпускная труба ул.Тарутинская,4.

Водопрпускная труба на дороге по ул.Московская – разворотное кольцо пос.Северный.

Водопрпускная труба на Киевской дамбе по ул.Киевка.

Водопрпускная труба на дороге поворот с ул.Московская на ул.Светлая.

Водопрпускная труба по ул.Тарутинская,28.

Водопрпускная труба от поворота на Трифоновское кладбище.

Водовыпуск с ул.Отбойная (ул.Отбойная, ул.Северная, пер.8 Марта, ул.Луговая).

Водопрпускная труба по пер.Ольговский около 31-й школы.

Ливневая канализация д.Шопоино.

Водопрпускная труба ул.Терепецкая.

Приложение 3 к постановлению

Городской Управы города Калуги от 02.08.2011 № 2956-пи

Имущество, предназначенное для транспортного обслуживания населения в границах городского округа «Город Калуга».

Перечень троллейбусных и автобусных остановок

| № п/п | Наименование маршрута | Площадь остановки, кв. м. |
|-------|---|---------------------------|
| 1 | 2 | 3 |
| | ул.Ленина | |
| 1. | маршрут троллейбуса № 1, «Городская Управа» - нечетная сторона | 60 |
| 2. | маршрут троллейбуса № 1, 2, «Городская Управа», «магазин «Подарки» - четная сторона | 60 |
| 3. | маршрут троллейбуса № 1, 12, 5, «Кинотеатр Центральный» - четная сторона | 90 |
| 4. | маршрут троллейбуса № 1, 12, 5 «Кинотеатр Центральный» - нечетная сторона | 180 |
| 5. | маршрут троллейбуса № 1, 2 «Концертный зал» (четная сторона) | 175 |
| 6. | маршрут троллейбуса № 1, 2 «Стадион» (нечетная сторона) | 30 |
| 7. | маршрут троллейбуса № 1, 2 «Магазин «Дружба» (четная сторона) | 60 |
| 8. | маршрут троллейбуса № 1, 2 «50 лет ВЛКСМ» (нечетная сторона) | 75 |
| 9. | маршрут троллейбуса № 1, 2 «Машзавод» (четная сторона) | 75 |
| 10. | маршрут троллейбуса № 1, 2 «Машзавод» (нечетная сторона) | 75 |
| | ул.Московская | |
| 11. | маршрут троллейбуса № 2, «Дом быта» - нечетная сторона | 125 |
| 12. | маршрут троллейбуса № 2, «Дом быта» (магазин «Кимберлит») - четная сторона | 60 |
| 13. | маршрут троллейбуса № 2, «Городская Управа»-нечетная сторона | 60 |
| 14. | маршрут троллейбуса № 2, 11 «ул. Огарева» (нечетная сторона) | 50 |
| 15. | маршрут троллейбуса № 2, 5, 11 «Школа № 14» (четная сторона) | 160 |
| 16. | маршрут троллейбуса № 2, 5, 11 «Школа № 14» (нечетная сторона) | 160 |
| 17. | маршрут троллейбуса № 2, 5, 11 «ул. К. Либкнехта» (четная сторона) | 75 |
| 18. | маршрут троллейбуса № 2, 5, 6, 11 «ул. К. Либкнехта» (нечетная сторона) | 245 |
| 19. | маршрут троллейбуса № 2, 5, 6, 11 «пл. Московская – ДК КТЗ» (четная сторона) | 60 |
| 20. | маршрут троллейбуса № 2, 5, 6, 11 «пл. Московская – ДК КТЗ» (нечетная сторона) | 300 |
| 21. | маршрут троллейбуса № 2, 5, 6, 11 «магазин «Спутник» (нечетная сторона) | 100 |
| 22. | маршрут троллейбуса № 2, 5, 6, 11 «КЗТМ» (четная сторона) | 30 |
| 23. | маршрут троллейбуса № 2, 5, 6, 11 «КЗТМ» (нечетная сторона) | 100 |
| 24. | маршрут троллейбуса № 2, 5, 6, 11, 9, 17 «Троллейбусное депо» (четная сторона) | 400 |
| 25. | маршрут троллейбуса № 2, 5, 6, 11, 9, 17 «Троллейбусное депо» (нечетная сторона) | 100 |
| 26. | маршрут троллейбуса № 2, 5, 6, 11, 9, 17 «ГПТУ № 6» (четная сторона) | 100 |
| 27. | маршрут троллейбуса № 2, 5, 6, 11, 9, 17 «ГПТУ № 6» (нечетная сторона) | 300 |
| 28. | маршрут троллейбуса № 2, 5, 6, 9, 11, 17 «Разворотное кольцо» (п. Середа) | 200 |
| 29. | маршрут троллейбуса № 9, 11, 17 «ул. Поселковая» (нечетная сторона) | 200 |
| 30. | маршрут троллейбуса № 9, 11, 17 «ул. Поселковая» (четная сторона) | 90 |
| 31. | маршрут троллейбуса № 9, 11, 17 «Путепровод» (четная сторона) | 90 |
| 32. | маршрут троллейбуса № 9, 11, 17 «Путепровод» (нечетная сторона) | 30 |
| 33. | маршрут троллейбуса № 9, 11 «Азарово» (четная сторона) | 60 |
| 34. | маршрут троллейбуса № 9, 11, 17 «Азарово» (нечетная сторона) | 30 |
| 35. | маршрут троллейбуса № 9, 11 «ПТУ № 13» (четная сторона) | 75 |
| 36. | маршрут троллейбуса № 9, 11 «Учхоз» (нечетная сторона) | 100 |
| 37. | маршрут троллейбуса № 9, 11 «магазин «Славянский» (нечетная сторона) | 120 |
| 38. | маршрут троллейбуса № 9, 11 «ул. Кубяка» (четная сторона) | 120 |
| 39. | маршрут троллейбуса № 9, 11 «магазин «Универсам» (четная сторона) | 30 |
| 40. | маршрут троллейбуса № 5, 11 «ул. Кибальчича» (четная сторона) | 24 |
| 41. | маршрут троллейбуса № 5, 11 «Палатки» (четная сторона) | 24 |
| 42. | маршрут троллейбуса № 5, 11 «Палатки» (нечетная сторона) | 90 |

| | | |
|------|--|-----|
| 43. | маршрут троллейбуса № 5, 11 «пост ГАИ» (четная сторона) | 50 |
| 44. | маршрут троллейбуса № 2 «д.Тимашово» (нечетная сторона) | 375 |
| 45. | маршрут троллейбуса № 11 «магазин «Универмаг» (четная сторона) | 40 |
| 46. | маршрут троллейбуса № 11 «магазин «Универмаг» (нечетная сторона) | 20 |
| 47. | маршрут троллейбуса № 11 «Разворотное кольцо» (нечетная сторона) | 20 |
| 48. | маршрут троллейбуса № 11 «Разворотное кольцо» по ул. Небесная (четная сторона) | 180 |
| | ул.Баррикад | |
| 49. | маршрут троллейбуса № 5, 11 «Концертный зал» (четная сторона) | 40 |
| | ул.Глаголева | |
| 50. | маршрут троллейбуса № 8, 10, 14, 15 «ул. Глаголева, 7 – булочная» - четная сторона | 60 |
| 51. | маршрут троллейбуса № 8, 10, 14, 15 «ул. Глаголева, 7 – булочная» - нечетная сторона | 60 |
| 52. | маршрут троллейбуса № 8, 10, 14, 15 «ул.Бутома» | 95 |
| 53. | маршрут троллейбуса № 8, 10, 14, 15 «ул.Бутома» | |
| 54. | маршрут троллейбуса № 8, 10, 14, 15 «Синие мосты» (четная сторона) | 119 |
| 55. | маршрут троллейбуса № 8, 10, 14, 15 «Синие мосты» (нечетная сторона) | 95 |
| | ул.Телевизионная | |
| 56. | Маршрут троллейбуса № 8,9,10,17, «Телецентр» | 60 |
| 57. | маршрут троллейбуса № 8, 9, 10,17 «ул.Пухова» (четная сторона) | 60 |
| 58. | маршрут троллейбуса № 8, 9, 10,17 «ул.Пухова» (нечетная сторона) | 60 |
| 59. | маршрут троллейбуса № 8, 9, 10,17 «ул.Билибина» (четная сторона) | 60 |
| 60. | маршрут троллейбуса № 8, 9, 10,17 «ул.Билибина» (нечетная сторона) | 60 |
| 61. | маршрут троллейбуса № 9, 14, 17 «Школа № 7» (четная сторона) | 60 |
| 62. | маршрут троллейбуса № 9, 14, 17 «Школа № 7» (нечетная сторона) | 60 |
| 63. | маршрут троллейбуса № 9, 14, 17 «Галантус» (четная сторона) | 45 |
| 64. | маршрут троллейбуса № 9, 14, 17 «Галантус» (нечетная сторона) | 45 |
| | ул.Дорожная (микрорайон Северный) | |
| 65. | маршрут такси № 5 а «ул. Дорожная, 31» (четная сторона) | 24 |
| 66. | маршрут такси № 5 а «ул. Дорожная, 31» (нечетная сторона) | 24 |
| 67. | разворотное кольцо маршрута автобуса № 8 «д. Канищево» | 48 |
| | ул.К.Либкнехта | |
| 68. | маршрут троллейбуса № 6 «Овощной магазин» | 40 |
| 69. | маршрут троллейбуса № 6 (автобусов № 7, 13) «Аптека» (четная сторона) | 50 |
| 70. | маршрут троллейбуса № 6, автобуса № 7, 13, «Сквер 50 лет ВЛКСМ» | 108 |
| 71. | маршрут троллейбуса № 6, автобуса № 7, 13, «Хладокомбинат» (четная сторона) | 156 |
| 72. | маршрут троллейбуса № 6, автобуса № 7, 13, «Хладокомбинат» (нечетная сторона) | 75 |
| | ул.Билибина | |
| 73. | маршрут троллейбуса № 9 «ДК КТЗ» (четная сторона) | 24 |
| 74. | маршрут троллейбуса № 9 «ДК КТЗ» (нечетная сторона) | 36 |
| | ул.Азаровская | |
| 75. | маршрут троллейбуса № 5 «Терепец» (разворотное кольцо) | 80 |
| | ул.Небесная | |
| 76. | маршрут троллейбусов № 2, 9 «ул. Небесная» (разворотное кольцо) | 120 |
| | пер.Безымянный | |
| 77. | маршрут троллейбуса № 9 «Гипермаркет «Линия» | 60 |
| | ул. Труда | |
| 78. | маршрут троллейбусов № 8.10 «ул. Телевизионная» | 120 |
| | ул.Плеханова | |
| 79. | маршрут троллейбуса № 10 «ул. Плеханова, 45» | 40 |
| 80. | маршрут троллейбуса № 10 «ул. Плеханова, 5» | 40 |
| | ул.Рылеева | |
| 81. | маршрут троллейбусов № 9,17 «Детский сад» | 90 |
| | ул.Гурьянова: | |
| 82. | маршрут № 10 «Станция. Азарово» | 120 |
| 83. | маршрут № 10 магазин «Московский» (нечетная сторона) | 120 |
| 84. | маршрут № 10 «Аптека» (четная сторона) | 120 |
| 85. | маршрут № 10 «Дом Культуры» (нечетная сторона) | 120 |
| 86. | маршрут троллейбуса № 10, разворотное кольцо | 120 |
| 87. | маршрут автобуса № 5 (поворот с д. Белая на ул.Гурьянова) | 120 |
| | ул.Путейская | |
| 88. | маршрут троллейбуса № 10 «Проходная ГП КАДВИ» (четная сторона) | 60 |
| 89. | маршрут троллейбуса № 10 «Проходная ГП КАДВИ» (нечетная сторона) | 60 |
| 90. | маршрут троллейбуса № 10 «ул. Поселковая» (четная сторона) | 50 |
| 91. | маршрут троллейбуса № 10 «ул. Поселковая» (нечетная сторона) | 50 |
| 92. | маршрут троллейбуса № 10 «ул. Московская» (четная сторона) | 80 |
| 93. | маршрут троллейбуса № 10 «ул. Поселковая» (нечетная сторона) | 80 |
| | ул.Ароматная | |
| 94. | маршрут автобуса № 62, 67, 69 «Птицефабрика» | 40 |
| | ст.Калуга - 2 | |
| 95. | маршрут автобусов № 20, 30 «ст. Калуга – 2» (разворотное кольцо) | 120 |
| 96. | маршрут автобусов № 20, 30 «ст. Калуга – 2» - четная сторона | 30 |
| 97. | маршрут автобусов № 20, 30 «ст. Калуга – 2» - нечетная сторона | 30 |
| | ул.Вишневого | |
| 98. | маршрут № 22,31 «магазин» - четная сторона | 60 |
| 99. | маршрут № 22,31 «магазин» - нечетная сторона | 60 |
| 100. | маршрут № 22,31 «Областная больница» (разворотное кольцо) | 120 |
| | ул.Тарутинская | |
| 101. | маршрут троллейбусов № 8,14 «ул.Вагонная» (четная сторона) | 125 |
| 102. | маршрут троллейбусов № 8,14 «ул.Вагонная» (нечетная сторона) | 78 |
| 103. | маршрут троллейбусов № 8,14, автобусов № 6, ба «Школа № 25» (четная сторона) | 104 |
| 104. | маршрут троллейбусов № 8,14, автобусов № 6, ба «Школа № 25» (нечетная сторона) | 100 |
| 105. | маршрут троллейбусов № 8,14, автобусов № 6, ба «ул. Механизаторов» (четная сторона) | 104 |
| 106. | маршрут троллейбусов № 8,14, автобусов № 6, ба «ул. Механизаторов» (нечетная сторона) | 112 |
| 107. | маршрут троллейбусов № 8,14, автобусов № 6, ба «Обувная фабрика» (четная сторона) | 112 |
| 108. | маршрут троллейбусов № 8,14, автобусов № 6, ба «Обувная фабрика» (нечетная сторона) | 168 |
| 109. | маршрут троллейбусов № 8,14, автобусов № 6, ба «Дворики» (четная сторона) | 39 |
| 110. | маршрут троллейбусов № 8,14, автобусов № 6, ба «Дворики» (нечетная сторона) | 47 |
| 111. | маршрут троллейбусов № 8,14, автобусов № 6, ба «Ольговский кирпичный завод» (разворотное кольцо) | 143 |
| | ул.Радищева | |
| 112. | маршрут автобуса № ба «ул. В. Никитиной, 39» | 122 |
| | кладбище «Литвиново» | |
| 113. | маршрут автобуса № 62, 67, 69 «Кладбище Литвиново» | 100 |
| | ул.Королева | |
| 114. | маршрут троллейбуса № 1,2 «парк им. Циолковского» | 145 |
| 115. | маршрут троллейбуса № 1, 2 «школа № 6» - четная сторона | 88 |
| 116. | маршрут троллейбуса № 1, 2 «школа № 6» - нечетная сторона | 88 |
| | ул.Пушкина | |
| 117. | маршрут троллейбуса № 1,2,3 «ул.Баумана», «Каменный мост» - четная сторона | 192 |
| 118. | маршрут троллейбуса № 1,2,3, «ул. Баумана», «Каменный мост» - нечетная сторона | 180 |
| | ул.Баженова | |
| 119. | маршрут троллейбуса № 1,2,3, «Университет им. Баумана», «Каменный мост» - четная сторона | 68 |
| 120. | маршрут троллейбуса № 1,2,3, «Каменный мост», "Зал им. Танеева" - нечетная сторона | 60 |
| | пл.Старый торг | |

| | | |
|------|--|-----|
| 121. | маршрут троллейбуса № 1, 2, 3, «Площадь Старый торг», «Городской Центральный парк» -четная сторона | 100 |
| 122. | маршрут троллейбуса № 1, 2, 3, «Площадь Старый торг», «Гостинные ряды» - нечетная сторона | 100 |
| | ул.Кутузова | |
| 123. | маршрут троллейбуса № 3, «ул.Вилонова» | 48 |
| 124. | маршрут троллейбуса № 3, (Детская больница, медицинский колледж) ул. Кутузова,31 | 96 |
| | ул.Салтыкова- Щедрина | |
| 125. | маршрут троллейбуса № 3, «Детская больница» (ДК) - четная сторона | 150 |
| 126. | маршрут троллейбуса № 3, «ул.Беляева» - четная сторона | 48 |
| 127. | маршрут троллейбуса № 3, «ул.Беляева» - нечетная сторона | 92 |
| 128. | маршрут троллейбуса № 3, «ул.Никола-Козинская» -четная сторона | 48 |
| 129. | маршрут троллейбуса № 3, «ул.Никола-Козинская» -нечетная сторона | 68 |
| 130. | маршрут троллейбуса № 3, «ул.Салтыкова-Щедрина» (ГИБДД) - четная сторона | 104 |
| 131. | маршрут троллейбуса № 3, «ул.Салтыкова-Щедрина» (ГИБДД) - нечетная сторона | 110 |
| 132. | маршрут троллейбуса № 3, «ГПТУ–10» -четная сторона | 45 |
| 133. | маршрут троллейбуса № 3, «ул.Ф.Энгельса» -нечетная сторона | 45 |
| 134. | маршрут троллейбуса № 3, «Дачная» - четная сторона | 48 |
| 135. | маршрут троллейбуса № 3, «Дачная» - нечетная сторона | 48 |
| 136. | маршрут троллейбуса № 3, разворотное кольцо (диспетчерская) | 245 |
| | ул.Кирова | |
| 137. | маршрут троллейбуса № 3,4,13,18, «кинотеатр Центральный» - четная сторона | 175 |
| 138. | маршрут троллейбуса № 3,4,13,18, «кинотеатр Центральный» (Дом Быта) - нечетная сторона | 210 |
| 139. | маршрут троллейбуса № 4, 7, 3, 13, «Колхозный рынок» (скв. медицинских сестер) | 80 |
| 140. | маршрут троллейбуса 3,4,18, «Колхозный рынок», ул.Кирова, 20 | 150 |
| 141. | маршрут троллейбуса 3,4, 8,10,18, «улица Кирова» - ул.Кирова,11 | 150 |
| 142. | маршрут троллейбуса № 3, 13, 4, «Площадь Мира» (ТЦ 21 ВЕК) | 135 |
| | сквер Мира | |
| 143. | маршрут троллейбуса № 4, 7, 3, 13, «Сквер Мира» | 40 |
| | ул.Герцена | |
| 144. | маршрут автобуса № 2, 10, 10а, «Колхозный рынок», «Сквер медицинских сестер» - разворотное кольцо | 550 |
| 145. | маршрут автобуса № 9, 12, 12а, 15, 16, «Колхозный рынок» | 150 |
| | ул.Гагарина | |
| 146. | маршрут троллейбуса № 3, «ул.Гагарина» - четная сторона | 140 |
| 147. | маршрут троллейбуса № 3, «ул.Гагарина» - нечетная сторона | 128 |
| 148. | маршрут автобуса № 2, 10, 10а, «школа № 6» | 80 |
| | ул.Луначарского | |
| 149. | маршрут троллейбуса № 5, 12, «Разворотное кольцо» (Фабрика Крупской) | 660 |
| 150. | маршрут троллейбуса № 5, 12, «больница «Красный Крест» - четная сторона | 105 |
| 151. | маршрут троллейбуса № 5, 12, «больница «Красный Крест» - нечетная сторона | 105 |
| 152. | маршрут троллейбуса № 5, 12, «Библиотека Белинского» - четная сторона | 75 |
| 153. | маршрут троллейбуса № 5, 12, «школа № 40» - нечетная сторона | 100 |
| | ул.Ст. Разина | |
| 154. | маршрут троллейбуса № 3, 13, «площадь «Победы» - четная сторона | 125 |
| 155. | маршрут троллейбуса № 3, 13, «площадь «Победы» -нечетная сторона | 130 |
| | ул.Никитина | |
| 156. | остановка троллейбуса № 3, 13 «Аптека № 3» - четная сторона | 100 |
| 157. | остановка троллейбуса № 3, 13 «Аптека № 3» - нечетная сторона | 100 |
| 158. | остановка троллейбуса №3,13 "Больница № 4" -четная сторона | 100 |
| 159. | остановка троллейбуса № 3,13 «Больница № 4» -нечетная сторона | 100 |
| | ул.Тульская | |
| 160. | маршрут автобуса № 4, 4к, «Военторг» - четная сторона | 40 |
| 161. | маршрут автобуса № 4, 4к, «Военторг» - нечетная сторона | 40 |
| 162. | маршрут автобуса № 4, 4к, «ул.Пестеля» - четная сторона | 40 |
| 163. | маршрут автобуса № 4, 4к, «ул.Пестеля» - нечетная сторона | 40 |
| 164. | маршрут автобуса № 4, 4к, «Пожарное депо» -нечетная сторона | 78 |
| 165. | маршрут автобуса № 4, 4к, «Пожарное депо» - четная сторона | 54 |
| | ул.Киевка | |
| 166. | маршрут автобуса № 4 «Лесоторговая база» - четная сторона | 50 |
| 167. | маршрут автобуса № 4 «Лесоторговая база» -нечетная сторона | 50 |
| 168. | маршрут автобуса № 4 «Киевка» - четная сторона | 50 |
| 169. | маршрут автобуса № 4 «Киевка» - нечетная сторона | 50 |
| | ул.Болдина | |
| 170. | маршрут троллейбуса № 3,13, «СМК Гигант» -четная сторона | 90 |
| 171. | маршрут троллейбуса № 3,13, «СМК Гигант» -нечетная сторона | 80 |
| 172. | маршрут троллейбуса № 3,13, «кинотеатр «Спартак» - четная сторона | 90 |
| 173. | маршрут троллейбуса № 3,13, «кинотеатр Спартак» -нечетная сторона | 90 |
| | ул.М. Жукова | |
| 174. | маршрут троллейбуса № 4, 7, автобуса № 6, «Пл. Победы» - четная сторона | 104 |
| 175. | маршрут троллейбуса № 4, 7, автобуса № 6, «Пл. Победы» - нечетная сторона | 104 |
| 176. | маршрут троллейбуса № 4, 7, автобуса № 6, «Торговая база» - четная сторона | 120 |
| 177. | маршрут троллейбуса № 4, 7, автобуса № 6, «магазин «Маяк» - четная сторона | 105 |
| 178. | маршрут троллейбуса № 4, 7, автобуса № 6, «магазин «Маяк» - нечетная сторона | 100 |
| 179. | маршрут троллейбуса № 4, 7, автобуса № 6, «Строительный техникум» - четная сторона | 216 |
| 180. | маршрут троллейбуса № 4, 7, автобуса № 6, «Строительный техникум» - нечетная сторона | 125 |
| | ул.Чапаева | |
| 81. | маршрут троллейбуса № 4,6 «ПТУ № 3» - нечетная сторона | 112 |
| 182. | маршрут троллейбуса № 4, 6 «ПТУ № 3» - четная сторона | 140 |
| | ул.Заводская | |
| 183. | маршрут троллейбуса № 4, 6 «ул. Чапаева» - четная сторона | 140 |
| 84. | маршрут троллейбуса № 4, 6 «ул. Чапаева» - нечетная сторона | 112 |
| | ул.Моторная | |
| 185. | маршрут троллейбуса № 4, 6 «Почта» - четная сторона | 104 |
| 186. | маршрут троллейбуса № 4, 6 «Почта» - нечетная сторона | 150 |
| 187. | маршрут троллейбуса № 4, 6 разворотное кольцо КРЛЗ | 150 |
| | Габцевское шоссе | |
| 188. | маршрут автобуса № 6, 7 «ПТУ № 3» | 54 |
| 189. | маршрут автобуса № 6, 7 «ул. Молодежная» | 104 |
| 190. | маршрут автобуса № 6, 7 «Конструктор» - четная сторона | 40 |
| 191. | маршрут № 6, «ПО Восход» - четная сторона | 108 |
| 192. | маршрут автобуса № 6, 7 «ПО Восход» - нечетная сторона | 160 |
| 193. | маршрут № 6 «Тайфун» - четная сторона | 144 |
| 194. | маршрут № 6 «Тайфун» - нечетная сторона | 100 |
| 195. | маршрут № 6 «Дубрава» - разворотное кольцо | 125 |
| 196. | маршрут № 6 «Нефтебаза» - четная сторона | 40 |
| 197. | маршрут № 6 «Нефтебаза» - нечетная сторона | 100 |
| 198. | маршрут № 6 в/ч 15506 - четная сторона | 40 |
| 199. | маршрут № 6 в/ч 15506 - нечетная сторона | 40 |
| 200. | маршрут № 6 ТЦ «К – Раут» - четная сторона | 40 |
| 201. | маршрут № 6 ТЦ «К – Раут» - нечетная сторона | 40 |
| | ул.Зерновая | |
| 202. | маршрут автобуса № 6 «Поликлиника» | 64 |
| 203. | маршрут автобуса № 6 «ул.Зерновая» - четная сторона | 60 |
| 204. | маршрут автобуса № 6 «ул.Зерновая» - нечетная сторона | 60 |

| | | |
|------|--|-----|
| | ул.Хрустальная | |
| 205. | маршрут № 73, разворотное кольцо | 30 |
| | Аэропорт | |
| 206. | маршрут автобуса № 71, 72 - разворотное кольцо | 100 |
| | ул.Генерала Попова | |
| 207. | маршрут троллейбуса № 18 (диспетчерская) | 60 |
| 208. | маршрут троллейбуса № 18 «с/к Рубин» - четная сторона | 60 |
| 209. | маршрут троллейбуса № 18 «с/к Рубин» - нечетная сторона | 60 |
| 210. | маршрут троллейбуса № 18 «ул.Димитрова» - четная сторона | 60 |
| 211. | маршрут троллейбуса № 18 "ул.Димитрова" (нечетная сторона) | 60 |
| 212. | маршрут троллейбуса № 18 (разворотное кольцо) | 100 |
| | Ромодановские дворики | |
| 213. | маршрут № 26,29, разворотное кольцо | 120 |
| 214. | маршрут автобуса № 28 «Ромодановские дворики» | 40 |
| 215. | маршрут автобуса № 28 «Торговый техникум» | 40 |
| | ул.Одоевское шоссе | |
| 216. | маршрут автобуса № 28 «Воинская часть» – четная сторона | 40 |
| 217. | маршрут автобуса № 28 «Воинская часть» – нечетная сторона | 40 |
| 218. | маршрут автобуса № 28 «Дачи» – четная сторона | 40 |
| 219. | маршрут автобуса № 28«Дачи» – нечетная сторона | 40 |

**Приложение 4
к постановлению Городской Управы города Калуги от 02.08.2011 № 2956-пи**

Имущество, предназначенное для организации благоустройства, содержания и озеленения территории городского округа «Город Калуга», в том числе для обустройства мест общего пользования и мест массового отдыха населения

1. Перечень объектов, предназначенных для организации озеленения территории городского округа «Город Калуга»

| № п/п | Наименование объекта | Площадь, кв.м. |
|-------|--|----------------|
| | Участки для посадки цветов | |
| 1 | 2 | 3 |
| 1 | пл.Победы | 765 |
| 2 | б-р Победы | 66,4 |
| 3 | Городская Управа города Калуги | 137,4 |
| 4 | ул.Луначарского,45 | 23 |
| 5 | ул.Ленина-ул.Луначарского | 30 |
| 6 | ул.Луначарского (разворотное кольцо) | 21,5 |
| 7 | ул.Кирова (к/т) | 5 |
| 8 | ул.Ленина, 74 | 2 |
| 9 | скв.Кирова | 107 |
| 10 | скв.Гоголя | 30 |
| 11 | парк Циолковского | 198 |
| 12 | ул.Кирова (альпинарий) | 51 |
| 13 | Дом Быта | 82,6 |
| 14 | скв.Мира | 1508 |
| 15 | ул.Кирова 25а | 70 |
| 16 | скв.Медработников | 22 |
| 17 | скв.Театральный | 87 |
| 18 | скв.Карпова | 28,5 |
| 19 | скв.Ленина | 181 |
| 20 | скв.Пушкина | 94 |
| 21 | скв.Золотая аллея | 35 |
| 22 | площадь Старый торг | 185 |
| 23 | скв.К.Маркса | 116 |
| 24 | б-р Комарова | 115 |
| 25 | скв.Королева-Циолковского | 24 |
| 26 | м/к 600 лет Калуги | 134 |
| 27 | ул.Салтыкова-Щедрина 70 | 70 |
| 28 | Памятник Н.Э.Баумана | 38 |
| 29 | ул.Пушкина-ул.Баумана | 7 |
| 30 | Дом творчества юных | 5 |
| 31 | ул.Московская, 188 | 45 |
| 32 | пл.Московская (памятник рабочему) | 172 |
| 33 | скв.Ветеранов | 310 |
| 34 | Телецентр (П.Свободы,40а) | 28 |
| 35 | скв.Воронина | 37 |
| 36 | скв.Мужества | 51,4 |
| 37 | б-р Чичерина | 1 |
| 38 | м/к «Пушки» (ул.Московская-ул.Пухова) | 9 |
| 39 | ул.Московская, 131 | 6 |
| 40 | ул.Гурьянова | 3 |
| 41 | ул.Пролетарская, 111 | 6 |
| 42 | Остановки (ул.Московская) | 20 |
| 43 | скв.Героев России | 27 |
| 44 | Галантерея (ул.Московская) | 53 |
| 45 | м-н «Кругозор» | 67 |
| 46 | скв. 50 лет ВЛКСМ | 162 |
| 47 | скв.Маяковского | 52 |
| 48 | памятник Маяковскому | 69 |
| 49 | скв.«Калуга-1» | 4 |
| 50 | скв.Жукова | 70,4 |
| 51 | скв.Жукова (Турынино) | 30 |
| 52 | б-р Платова | 50 |
| 53 | ул.Платова, 3 | 31 |
| 54 | ул.Ленина, 39 | 50 |
| 55 | ул.Ленина, 57 | 40 |
| 56 | ул.Ленина, 59 | 50 |
| 57 | ул.Чижевского, 22 | 14 |
| 58 | ул.Баррикад | 23 |
| 59 | скв. на Грабцевском шоссе | 50 |
| 60 | Территория, прилегающая к дому Коробовых | 55 |
| 61 | библиотека им. Н.В.Гоголя | 42 |
| 62 | скв.Вилонова | 19 |
| 63 | Территория у памятника 60-й Арсенал | 2 |

| | | |
|--------------------------------------|---|---------|
| 64 | Дом Шамила | 22 |
| 65 | ул.Гагарина- ул. Королева | 14 |
| 66 | ул.Пушкина, 10/75 | 4 |
| 67 | Центральный парк культуры и отдыха | 176 |
| 68 | ул.Театральная (пешеходная зона) | 14 |
| Вазоны вертикального озеленения | | |
| 69 | Городская Управа города Калуги | 14,4 |
| 70 | площадь Старый торг | 12 |
| Объекты благоустройства и озеленения | | |
| 71 | Грабцевское шоссе (разворотное кольцо) | 2300 |
| 72 | м/к «Пушки» (ул.Московская –ул.Пухова) | 370 |
| 73 | Телецентр (П.Свободы, 40а) | 472 |
| 74 | Площадка у Воинского кладбища | 960 |
| 75 | ул.Телевизионная (вдоль кладбища) | 3010 |
| 76 | ул Гагарина | 3620 |
| 77 | Зеленая Зона у магазина «Электрон» | 6160 |
| 78 | магазин «Кругозор» | 1660 |
| 79 | Городская Управа города Калуги | 1420 |
| 80 | пл.Старый торг | 2670 |
| 81 | ул.Гагарина - Королева | 80 |
| 82 | ул.Чижевского,22 | 1696 |
| 83 | ул.Баррикад | 243 |
| 84 | ул.Московская,188 | 925 |
| 85 | ул.Луначарского,45 | 86 |
| 87 | Территория, прилегающая к Музею Космонавтики | 31324 |
| 88 | ул.Ленина,39 | 122 |
| 89 | ул.Ленина, 51-53,59 | 124 |
| 90 | ул.Гурьянова | 780 |
| Газоны вдоль дорог | | |
| | ул.Ленина | 21850 |
| | ул.Московская (от ул. Суворова до разворотного кольца маршрута троллейбуса № 11 в микрорайоне Северный) | 154 500 |
| | ул.Телевизионная (от пл. Телевизионная до пер.Безымянный) | 15 450 |
| | пл.Московская | 650 |
| | ул.Билибина | 23 788 |
| | ул.К. Либкнехта | 14314 |
| | ул.Глаголева (от пл.Московская до Синих мостов) | 2 406 |
| | ул.Путейская (от Синих мостов до АЗС на ул.Гурьянова) | 4 500 |
| | ул.Азаровская (от ул.Московская до разворотного кольца троллейбусного маршрута № 17) | 3 770 |
| | Разворотное кольцо троллейбусных маршрутов № 9, 2 (микрорайон Кубяка) | 45 945 |
| | ул.Поселковая (троллейбусы № 2, № 5, № 6) | 450 |
| | ул.Поселковая (троллейбусы № 5, № 8, № 8а) | 120 |
| | ул.Плеханова | 5240 |
| | ул.Рылеева | 7042 |
| | ул.Товарная | 15 |
| | Сквер Мира | 1500 |
| | пл.Победы | 3240 |
| | ул.Гагарина | 1800 |
| | ул.Баженова | 900 |
| | ул.Королева | 2400 |
| | пл.Театральная | 800 |
| | ул.Кутузова | 2400 |
| | ул.Салтыкова – Щедрина | 14500 |
| | ул.Луначарского (от ул.Дзержинского до ул.Знаменская) | 4300 |
| | Дамба через Яченское водохранилище | 8000 |
| | ул.Суворова | 10740 |
| | ул.М. Жукова | 7600 |
| | Грабцевское Шоссе (от ул.Баррикад до пл. Маяковского) | 4272 |
| | ул.Никитина (от ул.Луначарского до ул.Восточная) | 6550 |

| | |
|--|-----------|
| ул.Ст. Разина | 21000 |
| ул.Тульская (от ул.Луначарского до АЗС) | 12000 |
| ул.Болдина | 7500 |
| ул.Дзержинского | 5000 |
| ул.Марата | 150 |
| ул.Театральная | 300 |
| Разворотное кольцо троллейбусных маршрутов № 5, 12 | 32 |
| ул.Тарутинская (от Синих мостов до разворотного кольца троллейбуса № 8) | 13200 |
| Разворотное кольцо троллейбуса № 8 (микрорайон Малинники) | 250 |
| ул.Зерновая | 5303 |
| Грабцевское шоссе (от пл.Маяковского до КАЛТУ) | 26190 |
| Разворотное кольцо КЗР | 120 |
| ул.Моторная | 1030 |
| ул.Заводская | 3308 |
| ул.Чапаева (от пл.Маяковского до ул.Заводская) | 630 |
| ул.Хрустальная | 1673 |
| ул.Баррикад (от ул.Ленина до ул.Воронина) | 2480 |
| ул.Баррикад (за концертным залом) | 150 |
| ул.Чичерина (от Воинского кладбища до МУЗ «Городская больница № 2 «Сосновая роща») | 5200 |
| ул.Пухова (от ул.Московская до ул.Высокая) | 18735 |
| ул.Социалистическая, ул.Широкая, разворотное кольцо маршрутного такси | 8331 |
| ул.Поле Свободы (от пл.Телевизионная до д. № 30 и выезд на ул.Телевизионная) | 14149 |
| пер.Чичерина (от ул.Телевизионная до ул.Пионерская) | 288 |
| ул.Калинина | 230 |
| ул.Пионерская | 720 |
| ул.Кубяка | 1500 |
| ул.Поселковая | 1213 |
| ул.Центральная | 300 |
| ул.Светлая (до поликлиники, включая площадь перед поликлиникой, площадку для разворота маршрутного такси № 6а) | 4928 |
| ул.Тепличная (от а/д на д. Канищево мимо д/сада № 82 до ул.Тепличная, 1) | 5735 |
| ул.Огарева (от ул.Московская до ул.Плеханова), ул.Чижевского) | 9937 |
| ул.Герцена | 2000 |
| ул.Пролетарская (от ул.Ленина до ул.Пролетарской, 21) | 9200 |
| дорога в бору (от дамбы до санатория «Сокол») стоянка маршрутного такси (пл.Вокзальная) | 10500 100 |
| ул.Достоевского | 500 |
| ул.Большевик | 1600 |
| пер.Кирова | 800 |
| ул.Октябрьская | 2800 |
| ул.Знаменская | 2800 |
| ул.Никола – Козинская | 9800 |
| ул.Вишневого | 4000 |
| автостоянка по ул.Вишневого | 50 |
| ул.Набережная | 6000 |
| ул.Генерала Попова | 17300 |
| ул.Циолковского | 5300 |
| ул.Комарова | 1350 |
| пер.Воскресенский (от ул.Воскресенская до оврага) | 1800 |
| ул.Георгиевская | 1600 |
| ул.Воскресенская – ул.Монастырская | 1700 |
| ул.Дарвина | 2000 |
| пер.Гостинорядский | 200 |
| ул.Карпова | 1200 |
| ул.Вилонова | 1500 |
| ул.Беляева | 600 |
| ул.Добровольского | 1200 |
| ул.Красная Гора | 1200 |
| ул.Кропоткина | 1200 |
| ул.Пацаева | 800 |
| пер.Тульский | 1500 |
| ул.Воробьевская | 1000 |
| пер.Терененский (от ул.Чижевского до тупика) | 1194 |
| ул.М. Горького | 10962 |
| ул.Константиновых | 640 |
| ул.Мичурин | 5982 |
| ул.Пестеля (от ул.Никитина до ул.Тульская) | 627 |
| 1-й пер.Пестеля (от ул.Никитина до ул.Тульская) | 860 |
| ул.Ф. Энгельса | 6189 |
| ул.Болотникова | 1250 |
| ул.Пролетарская (от ул.М. Горького до ул.Ленина) | 2600 |
| ул.Московская от пл.Московская до ул.Поселковая (2 стороны) | 30000 |
| ул.Московская от путепровода (Азарово) до поста ГАИ | 118800 |
| ул.Московская от поста ГАИ до разворотного кольца троллейбуса № 11 | 7980 |
| ул.Московская от «Союзшхтоосушение» до ОАО «Стальконструкция» | 5000 |
| ул.Тепличная | 1972 |
| ул.Калужского ополчения | 9531 |
| ул.Светлая (дорога к поликлинике) | 8000 |
| а/дорога от ул.Московская до д.Канищево с разворотным кольцом | 7684 |
| ул.Кубяка (аллея вдоль улицы) | 4000 |
| ул.Путейская (от Синих мостов до пос. Силикатный) | 10000 |
| Азаровский проезд до разворотного кольца троллейбуса № 17 | 4000 |
| ул.Пухова (зеленая зона вокруг пруда) | 1500 |

| | |
|---|--------|
| ул.Билибина от пер.Окружной до д. № 4, ул.Билибина) | 400 |
| р.Терепец (от д. № 6 по ул.Энтузиастов до д. № 295 корп.1 по ул.Московская) | 50000 |
| р.Терепец от АЗС до проф.лица № 18 | 1800 |
| ул.Ароматная от ул.Телевизионная до а/д на пос.Силикатный | 4000 |
| ул.Московская-ул.Азаровская, Зеленая Зона (косынка) | 400 |
| ул.Кибальчича, от террит. детского сада до а/д на д.Ермолова | 600 |
| а/дорога от микрорайона Северный до дер.Жерело | 20000 |
| откосы путепровода по ул.Московская с 2-х сторон | 2000 |
| откосы моста через р. Терепец по ул.Московская | 800 |
| территория между разворотным кольцом по ул.Кубяка и ул.Московская | 32000 |
| территория за остановкой «Лицей № 13» по ул.Московская | 16000 |
| территория между ул. Звездная и ул.Московская | 48000 |
| треугольник перекрестка ул.Московская и ул.Азаровская | 10000 |
| территория перед Северо – Западной академией и ул.Билибина | 2000 |
| территория между бульваром Энтузиастов и разворотным кольцом п.Терепец | 30000 |
| Сквер на ул.Широкая | 5600 |
| дорога на аэропорт | 5000 |
| Набережная Яченского водохранилища | 94150 |
| выезд на дамбу от музея Циолковского (склоны) | 12000 |
| развязка ул.Смоленская в сторону набережной | 400 |
| Набережная от морского клуба до ул.Красная Гора | 1600 |
| Автомаршрут от дамбы до пл. «Сокол» | 10500 |
| Автомаршрут от ул.Вишневого до «Микрохирургии глаза» (2 стороны) | 700 |
| ул.Генерала Попова (4 стороны) | 21600 |
| ул.Академическая (2 стороны) | 9000 |
| Сквер по ул.ГенералаПопова | 9700 |
| Сквер Волкова (плюс выезд) | 155400 |
| склон магазина «Электрон» | 6000 |
| Дамба Яченского водохранилища | 8000 |
| склон парка «Культуры и отдыха» | 6000 |
| Памятник 600-летию Калуги | 8000 |
| ул.Волкова (2 стороны) | 2500 |
| ул.Зерновая (2 стороны) | 5300 |
| Автомаршрут на пос.Железнодорожников | 3600 |
| Автомаршрут на Черновский хутор | 4100 |
| автомаршрут от Грабцевского шоссе до поворота на Литвиновское кладбище | 8100 |
| ул.С.-Щедрина | 400 |
| ул.Постовалова, 7 | 2500 |
| ул.Болдина,19-21 | 4500 |
| Сквер за кинотеатром «Спартак» | 4000 |
| Сквер музея Космонавтики (от лестницы до лестницы) | 3000 |
| ул.Постовалова вдоль ж/дороги за «Ёлки-палки» | 3500 |
| ул.Стекланников сад, пустырь у дома № 2 | 1500 |
| выезд с ул.Подгорная | 1500 |
| ул.Никитина, 137 (пустырь) | 600 |
| ул.Тульская ж/д переезд, сторона АЗС | 300 |
| ул.Константиновых (проход к ж/д поликлинике) | 450 |
| за сквером М.Жукова (прилегающая территория) | 250 |
| пустырь на ул.Хрустальная до Киевского проезда | 35000 |
| ул.Рылеева (между маг. «Колесо» и лицеем № 36) | 2000 |
| обочины от п.Силикатный до поста ГАИ ч/з д.Белая | 38000 |
| пос.Силикатный, бульвар п.Трудовой | 1500 |
| пос.Силикатный в р-не ж.д. № 8-10 по ул.Гурьянова | 2000 |
| пос.Силикатный в р-не ж.д. № 13-19 по ул.Гурьянова | 2000 |
| пос.Силикатный, зеленая зона от ж.д. пос. Трудовой до поворота на пос.Аненки | 10000 |
| пос.Силикатный, склон ул.Карачевская | 600 |
| пос.Силикатный, зеленая зона у ДК | 500 |
| обочины а/д Железники от Карачевской птицефабрики до АЗС | 4000 |
| между Борщевским кладбищем и а/д Железники | 10000 |
| зеленая зона вдоль ул.Гурьянова (от АЗС до поворота на «Аненки») разворотное кольцо троллейбуса №10 | 11700 |
| д Железники | 5000 |
| Муратовская сельская территория | |
| п.Мирный | 2000 |
| п.Тихонова Пустынь (ул.Центральная, ул.Школьная) | 6000 |
| монумент павшим в ВОВ у ж/д вокзала | 100 |
| лесопарковая зона на ст.Тихонова Пустынь | 5000 |
| Спасский сельский округ | |
| уборка автобусных остановок (6 остановок x 20 кв м) | 160 |
| уборка тротуаров и прилегающей зеленой зоны | 21000 |
| Зона отдыха вдоль р.Угра | 30000 |
| Черновитинский сельский округ | |
| с.Муратовский щебзавод | 11940 |
| д.Горенская | 6650 |
| д.Бабенки | 8750 |
| д.Крутицы | 8700 |
| Октябрьский округ | |
| зеленая зона на перекрестке Грабцевское шоссе – ул.Зерновая | 2000 |

| | |
|---|-------|
| участки зеленой зоны по Грабцевскому шоссе от сквера Маяковского до ж/д платформы | 4600 |
| зеленая зона вдоль ул. Маяковского | 2600 |
| терр-я между д. № 132 по Грабцевскому шоссе и шк. № 47 (Грабцевское шоссе, д.128) –аллея | 10500 |
| ул. Молодежная (овраг) | 1300 |
| Зеленая зона вдоль дороги от разворотного кольца троллейбуса № 8 (Малинники) до Ястребовской развилки | 5900 |
| Сквер по ул. Шахтеров | 6250 |
| Прилотковые зоны, тротуары | |
| Пешеходный тротуар от школы № 1 к клубу | 300 |

| | |
|--|-----|
| Парк между домом № 3 и ж/д станцией | 600 |
| дер. Горенская, территория у пруда со стороны ключа | 400 |
| дер. Крутицы (березовый парк, прилегающий к клубу) | 600 |
| Плетневская сельская территория | |
| Бункерные площадки и территория, прилегающая к ним, в дер. Плетневка по ул. Советская (2 шт.) и ул. Труда (1 шт.) | 900 |
| Бункерные площадки и территория, прилегающая к ним, в дер. Мстихино по ул. Строителей (1 шт.) и ул. Горная (1 шт.) | 600 |
| Пешеходный тротуар к школе № 37 в с. Резвань | 400 |

| | |
|---|-----|
| 38 ул. Луначарского, 16 (напротив школы № 40) | 28 |
| 39 ул. Ленина, 82 | 26 |
| 40 ул. Ленина (от д. 77 до д. 81) | 126 |
| 41 ул. Ленина, 75 | 22 |
| 42 ул. Никитина, 8 | 132 |
| 43 ул. Никитина (от дома 25 до 3-да «Сигнал») | 174 |
| 44 ул. Королева, 2 | 24 |
| 45 ул. Ленина, 57 | 40 |
| 46 ул. Ленина, 56 | 46 |
| 47 ул. Дорожная, 31 | 34 |
| 48 Каменный мост | 255 |
| 49 Синие мосты | 200 |
| 50 ул. Пушкина (подпорная стенка) | 45 |
| 51 ул. М. Жукова (подпорная стенка) | 100 |
| 52 ул. Никитина, 47 (подпорная стенка) | 60 |

| | |
|--|-----|
| 53 ул. Подвойского (подпорная стена) | 180 |
| 54 ул. Генерала Попова (подпорная стена) | 70 |
| 55 ул. Гагарина (подпорная стена) | 90 |
| 56 ул. Московская (мкр. Байконур) | 82 |
| 57 ул. Глаголева | 100 |
| 58 ул. Советская (пов. на ГСН) | 66 |
| 59 ул. Болдина (СОШ № 4) | 142 |
| 59 ул. Чичерина, д. 13-17 | 230 |
| 60 ул. Гагарина (пересечение с ул. Королева) | 250 |
| 61 ул. М. Жукова - станция «Юного техника» | 44 |
| 62 ул. Московская (МОУ СОШ № 14) | 80 |
| 63 ул. Московская, (д. № 1 - д. № 7) | 50 |
| 64 ул. Чичерина, (от д. № 19 до д. № 21) | 80 |
| 65 ул. Никитина, (от ул. Болдина до д. № 70 а) | 50 |
| 66 ул. Беляева (МОУ СОШ № 8) | 36 |

2. Объекты благоустройства, расположенные в населенных пунктах городского округа «Город Калуга»

| № п/п | Наименование населенных пунктов | 2. | 4 | 7 |
|-------|---------------------------------|---|--|---|
| 1 | 2 | д. Жерело д. Новоселки с. Рожки д. Ильинка д. Лихун д. Марьино д. Матюнино д. Аргуново д. Лобаново д. Макаровка с. Муратовка с. Мирный с. Рябинки с. Зеленый д. Юрьевка д. Б. Каменка ст. Горенское | с. Козлово с. Спас д. Николо-Лапиносолово д. Орешково д. Сокоарево д. Городок д. Угра д. Яглово с. Росва | д. Колюпаново д. Андреевское с. ГРП с. Горенское д. Сивково д. В. Вырка д. Н. Вырка д. Животинки с. Колюпановская подстанция с. Приокское лесничество д. Некрасово д. Пучково д. Тинино д. Георгиевское Подстанция Орбита Подстанция Квань Звездный в/ч 810199 |
| | | 3 | 5 | 8 |
| | | ст. Тихонова Пустынь с. Муратовка с. Мирный с. Рябинки с. Зеленый д. Юрьевка д. Б. Каменка ст. Горенское | д. Горенское д. Крутицы д. Бабенки д. Белая д. Карачево с. Новый с. Пригородное с. Муратовский щербазавод | д. Мстихино д. Плетневка с. Сосновый бор микр. Резвань |
| | | | 6 | |
| | | | д. Шопино д. Воровая с. Шахты д. Желыбино д. Рождествено д. Чижовка | |

3. Перечень кустарников

| № п/п | Наименование | Живая изгородь | |
|-------|--|----------------|-----|
| | | кв. м | п/м |
| 1 | 2 | 3 | 4 |
| 1. | пл. Победы | 3320 | 830 |
| 2. | б-р Победы | 468 | 120 |
| 3. | б-р им. Ст. Разина | 1012 | 285 |
| 4. | угол ул. Никитина- ул. Пестеля | 208 | 63 |
| 5. | ул. Тульская | 840 | 271 |
| 6. | сквер Пушкина | 460 | 252 |
| 7. | сквер Золотая аллея | 523 | 209 |
| 8. | площадь Старый торг | 27 | 15 |
| 9. | б-р Комарова | 726 | 218 |
| 10. | территория, прилегающая к дому Коробовых | 147 | 47 |
| 11. | м/к 600 лет Калуги | 330 | 132 |
| 12. | сквер Медработников | 240 | 155 |
| 13. | ул. К. Либкнехта | 634 | 208 |
| 14. | пл. Мира | 240 | 63 |
| 15. | сквер Мира | 1740 | 497 |
| 16. | сквер Гоголя | 80 | 36 |
| 17. | сквер Добровольского | 172 | 86 |
| 18. | м-н «Кругозор» | 130 | 72 |
| 19. | ул. Труда | 1139 | 335 |
| 20. | сквер Королева-Циолковского | 244 | 76 |
| 21. | скв. 50 лет ВЛКСМ | 280 | 80 |
| 22. | угол ул. Никитина – ул. Максима Горького | 300 | 150 |
| 23. | Калуга-1 | 836 | 190 |
| 24. | сквер Жукова | 2081 | 671 |
| 25. | сквер Жукова (Турынино) | 448 | 121 |
| 26. | б-р Платова | 2600 | 650 |
| 27. | дом- музей Циолковского | 136 | 41 |

| | | | |
|--------|--|-------|-------|
| 28. | сквер им. Волкова | 180 | 60 |
| 29. | сквер у клуба «Машзавод» | 813 | 254 |
| 30. | универсам «Дикси» | 140 | 70 |
| 31. | ул. Циолковского | 482 | 146 |
| 32. | сквер ФЭИ | 154 | 55 |
| 33. | сквер Ветеранов | 1464 | 469 |
| 34. | сквер Мужества | 375 | 134 |
| 35. | сквер Героев | 315 | 105 |
| 36. | сквер Билибина 17 | 538 | 163 |
| 37. | сквер Воронина | 175 | 109 |
| 38. | ул. Суворова-Плеханова | 21 | 13 |
| 39. | ул. Ленина | 1196 | 520 |
| 40. | ул. Вишневого | 160 | 66 |
| 41. | ул. Луначарского | 353 | 107 |
| 42. | разд. полоса Генерала Попова | 1387 | 603 |
| 43. | зеленая зона ул. Гагарина | 936 | 312 |
| 44. | ул. Воскресенская | 1120 | 350 |
| 45. | ул. Салтыкова-Щедрина, 70 | 2218 | 541 |
| 46. | Дом творчества юных | 345 | 150 |
| 47. | зеленая зона магазина «Электрон» | 224 | 64 |
| 48. | набережная р. Оки | 330 | 157 |
| 49. | ул. Кутузова | 167 | 49 |
| 50. | ул. Московская (от ул. Баррикад до пл. Московской) | 3546 | 985 |
| 51. | ул. Московская (вдоль Турбинного завода) | 1410 | 522 |
| 52. | ул. Ленина (напротив м-на «Юлейка») | 110 | 28 |
| 53. | ул. Телевизионная | 1136 | 406 |
| 54. | ул. Рылеева | 566 | 236 |
| 55. | ул. Жукова | 660 | 300 |
| | | 39882 | 12847 |
| 56. | Центральный парк культуры и отдыха | 220 | 110 |
| Итого: | | 40102 | 12957 |

4. Перечень леерных и барьерных ограждений

| № п/п | Наименование улиц | Протяженность, м |
|-------|---|------------------|
| 1 | 2 | 3 |
| | Леерные ограждения | |
| | ул. Кирова | 1270 |
| | ул. Московская, 34 | 39 |
| | ул. Московская, 13 | 57 |
| | ул. Суворова, 118, 120 | 239 |
| | площадь Театральная | 258 |
| | ул. Ленина (от ул. Дзержинского до ул. Кирова) | 53 |
| | ул. Ленина, 93 | 65 |
| | ул. Гагарина (вдоль школы № 6) | 21 |
| | ул. Кутузова 18, 22 | 127,5 |
| | ул. С. Щедрина, 66 | 25 |
| | ул. Болдина, 2 | 60 |
| | ул. Баррикад (от Концертного зала до ул. Московская) | 300 |
| | ул. Московская (от ул. Баррикад до ул. К. Либкнехта) | 500 |
| | ул. Московская (от м/к комплекса «Пушки» до ул. Билибина) | 300 |
| | ул. Московская, 188 | 180 |
| | ул. Московская, 212 | 150 |
| | пл. Московская | 610 |
| | ул. Московская, поворот на пер. Безымянный от троллейбусного депо | 20 |

| | | |
|-----|--|-----|
| | ул. Московская от ж/д переезда (троллейбусное депо) до ул. Поселковая | 200 |
| 20. | ул. Московская вдоль разворотного кольца ул. Поселковая (нечетная сторона) | 50 |
| 21. | ул. Московская (перекресток с ул. Азаровская) | 50 |
| 22. | ул. Огарева, вдоль домов № 42, 44 | 120 |
| 23. | ул. Труда (от ул. Рылеева до пл. Телевизионная) | 350 |
| 24. | площадь Телевизионная (поворот у башни) | 10 |
| 25. | ул. Телевизионная (вдоль ГТРК от пл. Телевизионная до остановки) | 20 |
| 26. | ул. Телевизионная (от ул. К. Либкнехта до ул. Пухова) | 160 |
| 27. | ул. Телевизионная, у ДК Машзавода | 50 |
| 28. | ул. Телевизионная от ул. Билибина до аптеки (обе стороны) | 800 |
| 29. | ул. Билибина (от ж/д дороги до ул. Ленина) - нечетная сторона | 15 |
| 30. | сквер Ольговский | 185 |
| 31. | Разворотное кольцо троллейбуса № 8 (микрорайон Малинники) | 30 |
| 32. | ул. Моторная 7/7 | 139 |
| 33. | ул. Новаторская 5/1 | 131 |
| 34. | ул. М. Жукова | 940 |
| 35. | пл. Привокзальная | 381 |
| 36. | ул. Московская, 2 | 20 |
| 37. | ул. Ленина, 95 | 18 |

5. Перечень лестничных сходов и маршей

| № п/п | Адрес | Количество лестничных сходов по одному адресу |
|-------|---|---|
| 1 | 2 | 3 |
| 1 | ДСО «Труд» | 2 шт |
| 2 | ул. Зеленый Крупец | 1 шт |
| 3 | ул. Подвойского, д. 35 | 1 шт |
| 4 | ул. Подвойского, д. 27 | 1 шт |
| 5 | ул. Подвойского, д. 4 | 1 шт |
| 6 | ул. Первых Коммунаров | 1 шт |
| 7 | ул. Красная гора, д. 29 а | 2 шт |
| 8 | ул. Берендяковская, д. 31 | 1 шт |
| 9 | ул. Берендяковская, д. 12 | 1 шт |
| 10 | 2-й Берендяковский пер | 1 шт |
| 11 | 1-й Берендяковский пер. | 1 шт |
| 12 | Спуск от музея космонавтики к Яченскому водохранилищу | 2 шт |
| 13 | переулок Старообрядческий | 1 шт |
| 14 | ул. Детей Коммунаров | 1 шт |
| 15 | ул. Гоголя | 1 шт |
| 16 | ул. Гурьянова, д. 7, д. 8 | 1 шт |
| 17 | Загородный проезд, д. 8 а | 1 шт |
| 18 | ул. Московская, д. 25 а | 1 шт |
| 19 | ул. Московская (путепровод) | 6 шт |
| 20 | ул. Карачевская, д. 1 | 1 шт |
| 21 | ул. Карачевская, д. 5/1 | 1 шт |
| 22 | ул. Азаровская, д. 13/2 | 3 шт |
| 23 | ул. Гурьянова, д. 57 | 1 шт |
| 24 | ул. Гурьянова, д. 51 | 1 шт |
| 25 | ул. Гагарина, д. 13 | 1 шт |
| 26 | ул. Гагарина, д. 9 | 1 шт |
| 27 | ул. Гагарина, д. 13а | 1 шт |
| 28 | ул. Октябрьская, д. 76 | 1 шт |
| 29 | ул. Комарова, д. 45 | 2 шт |
| 30 | п. Бушмановка | 1 шт |
| 31 | ул. Ленина, д. 85 | 1 шт |
| 32 | ул. Ромодановские дворики, д. 49 а | 1 шт |
| 33 | ул. Болдина, д. 24 | 1 шт |
| 34 | ул. Воробьевская | 1 шт |
| 35 | ул. Октябрьская, д. 20 | 1 шт |
| 36 | ул. Первых космонавтов, д. 6 | 1 шт |
| 37 | ул. Генерала Попова, д. 8 | 1 шт |
| 38 | ул. Ленина, д. 93 | 1 шт |
| 39 | ул. Смоленская, д. 27 | 1 шт |
| 40 | ул. Труда, д. 14/2 | 1 шт |
| 41 | ул. Труда, д. 10 | 1 шт |
| 42 | ул. Труда, д. 18 | 1 шт |
| 43 | ул. Пролетарская, д. 41 | 1 шт |

| | | |
|-----|--|-------|
| 44 | ул. Рылеева, д. 1/12 | 1 шт |
| 45 | ул. Рылеева, д. 4 | 1 шт |
| 46 | Плетневская сельская территория | 2 шт |
| 47 | ул. Врубская, д. 2/63 | 1 шт |
| 48 | ул. Тарутинская, д. 48 | 1 шт |
| 49 | от памятника 600 лет г. Калуги на ул. Смоленская | 1 шт |
| 50 | ул. Никитина - ул. Первомайская | 1 шт |
| 51 | пер. Тульский | 1 шт |
| 52 | д. Пучково (остановка) | 1 шт |
| 53 | сход на переправу (Пучково) | 2 шт. |
| 54 | ул. Московская, д. 295 корп. 1 | 1 шт |
| 55 | ул. Правды, ул. 3 Б | 1 шт |
| 56 | ул. Парковая (за частными сооружениями) | 1 шт |
| 57 | Семионово городище | 1 шт |
| 58 | Турынино, д. 10-22 | 2 шт |
| 59 | д. Некрасово, пер. Широкий | 2 шт |
| 60 | д. Некрасово, пер. Широкий, д. 19 | 1 шт |
| 61 | д. Сивково, д. 75 | 1 шт |
| 62 | д. Большая Каменка | 2 шт |
| 63 | д. Большая Каменка, д. 11 | 2 шт |
| 64 | ул. Болотная, д. 1 | 1 шт |
| 65 | ул. Королева, д. 2 (к Яченскому водохранилищу) | 1 шт |
| 66 | пер. Подвойского, д. 4 | 2 шт |
| 67 | д. Тимашово | 2 шт |
| 68 | ул. Билибина, д. 26-28 | 1 шт |
| 69 | Грабцевское шоссе, д. 36 | 1 шт |
| 70 | ул. Гурьянова д. 7, д. 8 | 1 шт |
| 71 | ул. Знаменская, д. 19 корп. 1 | 1 шт |
| 72 | ул. Знаменская, д. 23 | 1 шт |
| 73 | ул. Нефтебаза, д. 7 | 1 шт |
| 74 | ул. Мичурина, д. 10 | 2 шт |
| 75 | ул. Н. Садовая, д. 95 (родник) | 1 шт |
| 76 | ул. С.- Щедрина, д. 28, д. 44 | 1 шт |
| 77 | ул. С.- Щедрина, д. 55 | 1 шт |
| 78 | ул. Стекланников сад, д. 25 | 1 шт |
| 79 | ул. Родниковая, д. 87 | 1 шт |
| 80 | ул. Советская, д. 80 | 1 шт |
| 81 | ул. Чехова, д. 15 | 1 шт |
| 82 | ОАО «Восход» переход к ж/д | 1 шт |
| 83 | ул. П. Свободы, д. 4 | 1 шт |
| 84 | ул. Путейская | 1 шт |
| 85. | ул. Ленина, д. 17 | 1 шт |

6. Перечень туалетов.

1. Парк им. К. Э. Циолковского – 1 шт.
2. Центральный парк культуры и отдыха – 1 шт.

Приложение 5

к постановлению Городской Управы города Калуги от 02.08.2011 № 2956-пн

Имущество, предназначенное для утилизации бытовых, промышленных отходов и складирования снега

1. Перечень полигонов, предназначенных для утилизации бытовых и промышленных отходов

| № п/п | Наименование объекта | Площадь объекта |
|-------|------------------------|-----------------|
| 1 | 2 | 3 |
| 1. | Карьер в д. Секиотово | 6,15 га |
| 2. | Полигон в д. Ждамирово | 17,2 га |

2. Перечень снежных свалок д. Литвиново.

Приложение 6

к постановлению Городской Управы города Калуги от 02.08.2011 № 2956-пн

Земельные участки, предназначенные для организации ритуальных услуг

| № п/п | Наименование объекта | Площадь объекта |
|--------------------|----------------------|-----------------|
| 1 | 2 | 3 |
| Городские кладбища | | |
| 1. | Литвиновское | 70 га |
| 2. | Пятницкое | 23 га |
| 3. | Трифоновское | 26 га |
| 4. | Ждамировское | 10 га |
| 5. | Карачевское | 6,3 га |
| 6. | Аненское | 0,8 га |
| 7. | Ромодановское | 3 га |
| 8. | Галкин | |

Приложение 7
к постановлению Городской Управы города Калуги от 02.08.2011 № 2956-пи

Леса, скверы, парки и бульвары, расположенные в границах городского округа «Город Калуга»

| № п/п | Наименование | Общая (га) | До-рожек (м2) | Газо-нов (м2) | Цвет-ники (м2) |
|-------|--|------------|---------------|---------------|----------------|
| 1 | 2 | 3 | 4 | 5 | 6 |
| 1 | Сквер Кирова | 0,4105 | 1790 | 2208 | 107 |
| 2 | Площадь Победы | 1,883 | 4810 | 13255 | 765 |
| 3 | Б-р Победы | 0,6326 | 3650 | 2610 | 66,4 |
| 4 | Б-р Ст.Разина | 1,711 | 6080 | 11030 | |
| 5 | Б-р Кирова | 0,4235 | 2315 | 1920 | |
| 6 | Сквер Ленина | 0,9145 | 3757 | 5207 | 181 |
| 7 | Сквер Пушкина | 0,4642 | 1940 | 2600 | 94 |
| 8 | Сквер Золотая аллея | 0,5336 | 2000 | 3301 | 35 |
| 9 | Сквер К. Маркса | 0,0377 | 13 | 248 | 116 |
| 10 | Б-р Комарова | 0,4215 | 1700 | 2400 | 115 |
| 11 | Территория, прилегающая к дому Коробовых | 0,1665 | 680 | 930 | 55 |
| 12 | М/к 600 лет. Калуги | 2,3244 | 10500 | 12610 | 134 |
| 13 | Сквер Медра-ботников | 0,2185 | 1203 | 960 | 22 |
| 14 | Сквер Театраль-ный | 0,8563 | 3714 | 4762 | 87 |
| 15 | Сквер Вилонова | 0,0288 | 150 | 119 | 19 |
| 16 | Сквер Мира | 2,553 | 6500 | 17522 | 1508 |
| 17 | Сквер Гоголя | 0,257 | 910 | 1630 | 30 |
| 18 | м/к 50-й армии | 0,405 | 2400 | 1650 | |
| 19 | Сквер Карпова | 0,6604 | 3452 | 3123 | 28,5 |
| 20 | Сквер С.Перовской | 0,0418 | 173 | 245 | |
| 21 | Сквер Королева-Циолковского | 0,1136 | 346 | 766 | 24 |
| 22 | Сквер Добро-вольского | 0,1104 | 300 | 804 | |
| 23 | Центральный парк культуры и отдыха | 6,2069 | 24669 | 37400 | |
| 24 | Сквер 60 лет ВЛКСМ | 0,255 | 950 | 1600 | |

| | | | | | |
|----|---------------------------------|--------|-------|-------|-------|
| 25 | Сквер 50 лет ВЛКСМ | 0,379 | 1875 | 1753 | 162 |
| 26 | Сквер Маяков-ского | 1,4052 | 6400 | 7600 | 52 |
| 27 | Сквер «Калу-га-1» | 0,1514 | 510 | 1000 | 4 |
| 28 | Сквер Жукова | 0,774 | 3950 | 3720 | 70,4 |
| 29 | Сквер Жукова (Турьино) | 0,393 | 1250 | 2650 | 30 |
| 30 | Б-р Платова | 0,535 | 1800 | 3500 | 50 |
| 31 | Сквер на Граб-цевском шоссе | 1,22 | 1700 | 10450 | 50 |
| 32 | Тер-рия у пам. 60-й арсенал | 0,0812 | 240 | 570 | 2 |
| 33 | Сквер у клуба Машзавода | 0,7575 | 1572 | 6003 | |
| 34 | Парк им. К.Э. Циолковского | 3,8099 | 11038 | 26860 | 198 |
| 35 | Сквер ФЭИ | 0,14 | 530 | 870 | |
| 36 | Сквер на ул.Труда | 0,5711 | 3480 | 2231 | |
| 37 | Сквер Ветеранов | 0,9183 | 2700 | 6170 | 310 |
| 38 | Сквер Мужества | 0,413 | 1510 | 2569 | 51,4 |
| 39 | Сквер Героев России | 0,1953 | 1160 | 766 | 27 |
| 40 | Сквер на ул.Билибина 17 | 0,1114 | 650 | 464 | |
| 41 | Сквер Воронина | 0,9959 | 4362 | 5560 | 37 |
| 42 | Б-р Чичерина | 1,2151 | 3830 | 8320 | 1 |
| 43 | Сквер Консти-туции | 4,2158 | 5840 | 36318 | |
| 44 | Городская Упра-ва города Калуги | 0,1557 | | 1420 | 137,4 |
| 45 | Площадь Старый торг | 0,2873 | | 2670 | 185 |
| 46 | Сквер Ольгов-ский | 0,34 | 600 | 2800 | |
| 47 | Городской бор | 1049 | | | |
| 48 | Комсомольская роща | 30,4 | | | |

Приложение 8
к постановлению Городской Управы города Калуги от 02.08.2011 № 2956-пи

Объекты, предназначенные для организации освещения территории городского округа «Город Калуга».

а) Перечень объектов (городские территории)

| № п/п | Наименование улиц, проездов, пере-улков | Кол-во све-тильни-ков, шт |
|-------|---|---------------------------|
| 1 | 2 | 3 |
| 1 | У Л И Ц Ы | 3 |
| 1 | Азаровская | 65 |
| 2 | Алексеевская | 8 |
| 3 | Аллея (Бушмановка) | 8 |
| 4 | Анненки (пост ДПС) | 14 |
| 5 | Багговута | 25 |
| 6 | Баженова | 54 |
| 7 | Баррикад | 76 |
| 8 | Баумана | 30 |
| 9 | Белинского | 24 |
| 10 | Беляева | 13 |
| 11 | Березуевская | 15 |
| 12 | Берендяковская | 18 |
| 13 | Билибина (Московская – Телевизион-ная) | 26 |
| 14 | Билибина (торшеры) от ул.Ленина до ул.Московская | 10 |
| 15 | Болдина | 52 |
| 16 | Болотникова | 18 |
| 17 | Больничная | 11 |
| 18 | Большевиков | 7 |
| 19 | Бутома | 12 |
| 20 | Веры Андриановой (за стадионом + к РОВД, спортшкола) | 20 |
| 21 | Валентины Никитиной от д. 41 до д.51 (от ТП- 251, сборка № 2) | 18 |
| 22 | В.Никитиной от ул.Тарутинская до д. 35 (от ТП-101) | 55 |
| 23 | Вагонная | 11 |
| 24 | Весенняя | 3 |
| 25 | Вилонова | 27 |
| 26 | Вишневого | 41 |
| 27 | Войкова | 7 |
| 28 | Волкова | 15 |
| 29 | Воробьевская | 16 |
| 30 | Воронина | 13 |
| 31 | Воскресенская | 26 |
| 32 | Восточная | 8 |
| 33 | Врубская | 19 |
| 34 | Выгонная | 38 |
| 35 | Высокая | 7 |
| 36 | Гагарина | 71 |
| 37 | Гамазейная | 12 |
| 38 | Гвардейская | 38 |
| 39 | Георгиевская | 22 |
| 40 | Герцена | 15 |
| 41 | Глаголева | 86 |
| 42 | Гоголя | 13 |
| 43 | Грабцевское шоссе (до пос.Дубрава) | 148 |
| 44 | Грабцевское шоссе (проезд троллейбусов маршрутов № 4, 6 в рай-оне КРЛЗ) | 15 |
| 45 | Гурьянова | 87 |
| 46 | Дарвина | 17 |

| | | |
|-----|--|-----|
| 47 | Дальняя | 8 |
| 48 | Декабристов | 11 |
| 49 | Детей Коммунаров | 5 |
| 50 | Дзержинского | 64 |
| 51 | Добровольского | 25 |
| 52 | Дорожная (Северный) | 32 |
| 53 | Дорожная (Малинники) | 7 |
| 54 | Достоевского | 28 |
| 55 | Дружбы от ул. Тарутинская | 24 |
| 56 | Забойная | 14 |
| 57 | Заводская | 32 |
| 58 | Загородносадская | 4 |
| 59 | Западная | 5 |
| 60 | Зелёная | 18 |
| 61 | Зелёный Крупец | 16 |
| 62 | Зерновая | 36 |
| 63 | Знаменская | 42 |
| 64 | Карла Либкнехта | 70 |
| 65 | Карла Маркса | 20 |
| 66 | Калинина | 12 |
| 67 | Калужская | 23 |
| 68 | Калужского ополчения | 16 |
| 69 | Карачевская | 30 |
| 70 | Карпова | 16 |
| 71 | Карьерная | 4 |
| 72 | Кибальчича | 36 |
| 73 | Киевка | 25 |
| 74 | Киевская от ул.40-летия Октября | 3 |
| 75 | Кирова | 238 |
| 76 | Кирличная | 12 |
| 77 | Кирпичный завод МПС (п. Железнодорожников) | 9 |
| 78 | Клюквина | 18 |
| 79 | Колхозная | 9 |
| 80 | Комарова | 26 |
| 81 | Комсомольская | 8 |
| 82 | Комсомольская роща, 10 | 5 |
| 83 | Коммунальная | 7 |
| 84 | Константиновых | 12 |
| 85 | Кооперативная | 7 |
| 86 | Королева | 17 |
| 87 | Красная Гора | 20 |
| 88 | Красноармейская | 8 |
| 89 | Кропоткина | 5 |
| 90 | Кубяка | 14 |
| 91 | Курсантов (КАЛТУ) | 18 |
| 92 | Кутузова | 18 |
| 93 | Лапушкина | 5 |
| 94 | Ленина | 231 |
| 95 | Лесная | 6 |
| 96 | Линейная | 12 |
| 97 | Ломоносова | 5 |
| 98 | Луговая | 24 |
| 99 | Луначарского | 84 |
| 100 | Максима Горького | 41 |
| 101 | Маршала Жукова | 101 |

| | | |
|-----|--|-----|
| 102 | Майская | 5 |
| 103 | Малинники | 18 |
| 104 | Малоярославецкая | 9 |
| 105 | Марата | 26 |
| 106 | Матросова | 22 |
| 107 | Маяковского | 42 |
| 108 | Мельничная | 22 |
| 109 | Механизаторов | 19 |
| 110 | Механизаторов (Северный) | 9 |
| 111 | Мичурин | 25 |
| 112 | Молодежная | 22 |
| 113 | Монастырская | 12 |
| 114 | Московская | 502 |
| 115 | Московская (проезд троллейбусов № 5, 9, 11 от ул. Малоярославецкая до ул.Кубяка) | 27 |
| 116 | Моторная | 30 |
| 117 | Нижне-Гамазейная | 6 |
| 118 | Нижне-Лаврентьевская | 6 |
| 119 | Нижне-Садовая | 23 |
| 120 | Набережная (от ул.Гагарина до пл.Старый торг) | 42 |
| 121 | Набережная (от морского клуба до ул.Воробьевская) | 10 |
| 122 | Некрасова | 16 |
| 123 | Никитина | 85 |
| 124 | Никола-Козинская | 46 |
| 125 | Новаторская | 22 |
| 126 | Новая | 31 |
| 127 | Новореская | 6 |
| 128 | Новослободская | 31 |
| 129 | Рубежная (от пер.Колхозный до Ячен-ского вдрх) | 13 |
| 130 | Овражная (в п.40-летия Октября) | 15 |
| 131 | Огарева | 24 |
| 132 | Огородная | 11 |
| 133 | Окская ветка | 8 |
| 134 | Октябрьская | 36 |
| 135 | Островского | 25 |
| 136 | Отбойная | 16 |
| 137 | Открытая | 3 |
| 138 | Парижской Коммуны | 15 |
| 139 | Пацаева | 7 |
| 140 | Первомайская | 37 |
| 141 | Переходная | 8 |
| 142 | Пестеля | 17 |
| 143 | Песчаная | 29 |
| 144 | Пионерская | 12 |
| 145 | Платова | 39 |
| 146 | Плеханова | 36 |
| 147 | Подвойского | 21 |
| 148 | Подгорная | 19 |
| 149 | Поле Свободы | 33 |
| 150 | Поселковая | 9 |
| 151 | Постовалова | 30 |
| 152 | Пригородная | 14 |
| 153 | Пригородная, д.35-47 и ул.Клюквина, д.35-56 | 15 |
| 154 | Прирельсовая | 14 |
| 155 | Проезжая | 12 |
| 156 | Пролетарская | 51 |
| 157 | Промежуточная | 3 |
| 158 | Промышленная | 32 |
| 159 | Пушкина | 20 |
| 160 | Путейская от ПЧ 47 до Синих мостов | 11 |
| 161 | Путейская от Синих мостов до АГНКС | 149 |
| 162 | Пухова | 34 |
| 163 | Работниц | 11 |
| 164 | Радищева | 17 |
| 165 | Родниковая | 50 |
| 166 | Рылеева | 64 |
| 167 | Степана Разина | 84 |
| 168 | Салтыкова – Щедрина | 137 |
| 169 | Садовая | 24 |
| 170 | Светлая | 16 |
| 171 | Северная | 34 |
| 172 | Семеново Городище | 13 |
| 173 | Складская | 17 |
| 174 | Смоленская | 10 |
| 175 | Советская | 49 |
| 176 | Социалистическая | 10 |
| 177 | Спичечная | 10 |
| 178 | Спортивная | 7 |
| 179 | Станционная | 12 |
| 180 | Стекланников сад | 10 |
| 181 | Стекланников сад (Ленинская) | 31 |
| 182 | Степальная | 27 |
| 183 | Стенная | 6 |
| 184 | Суворова | 111 |
| 185 | Тарутинская | 152 |
| 186 | Театральная | 55 |
| 187 | Телевизионная | 134 |
| 188 | Тельмана | 17 |
| 189 | Тепличная | 27 |
| 190 | Терепецкая | 33 |
| 191 | Тополиная | 6 |
| 192 | Тракторная | 12 |
| 193 | Труда | 46 |
| 194 | Трудовая | 6 |
| 195 | Тулская | 75 |
| 196 | Турбостроителей | 12 |
| 197 | Турьнинская (Турьино-2) | 20 |
| 198 | Турьнинские Дворики | 15 |
| 199 | Фридриха Энгельса | 46 |
| 200 | Хрустальная | 46 |
| 201 | Цветочная | 5 |

| | | |
|-----|---|------|
| 202 | Центральная | 11 |
| 203 | Циолковского+дворы | 27 |
| 204 | Чапаева | 34 |
| 205 | Чебышева | 6 |
| 206 | Чернышевского | 8 |
| 207 | Чехова | 10 |
| 208 | Чижевского | 22 |
| 209 | Чичерина | 50 |
| 210 | Шахтёров | 20 |
| 211 | Широкая | 43 |
| 212 | Яченская | 6 |
| 213 | 1-я Загородная | 7 |
| 214 | 2-я Загородная | 6 |
| 215 | Первых Коммунаров | 28 |
| 216 | 3- 5 июля | 14 |
| 217 | 8 Марта | |
| | И Т О Г О: | 6609 |
| | ПЛОЩАДИ | |
| 218 | Московская | 56 |
| 219 | Маяковского | 68 |
| 220 | Мира | 24 |
| 221 | Победы | 33 |
| 222 | Привокзальная ст.Калуга-1 | 46 |
| 223 | Старый торг | 24 |
| 224 | Театральная | 46 |
| 225 | Телевизионная | 12 |
| | И Т О Г О: | 309 |
| | ПЕРЕУЛКИ | |
| 226 | Баррикад | 11 |
| 227 | Безымянный от ул.Степана Разина до ул.Фридриха Энгельса | 5 |
| 228 | Безымянный от ул.Московская до ул.Телевизионная | 15 |
| 229 | Березуевский | 9 |
| 230 | Вагонный | 7 |
| 231 | Воробьевский | 9 |
| 232 | Воскресенский | 14 |
| 233 | Врубской | 11 |
| 234 | Гостинорядский | 13 |
| 235 | Григорьев | 7 |
| 236 | Даниловский | 7 |
| 237 | Дорожный | 13 |
| 238 | Забойный | 8 |
| 239 | Заводской | 14 |
| 240 | Загородносадский | 5 |
| 241 | Знаменский | 6 |
| 242 | Калужский | 8 |
| 243 | Каракозова | 3 |
| 244 | Карачевский | 5 |
| 245 | Карьерный | 4 |
| 246 | Киевка | 7 |
| 247 | Кирова | 5 |
| 248 | Кирпичный | 3 |
| 249 | Колхозный | 16 |
| 250 | Комсомольский | 4 |
| 251 | Короткий | 5 |
| 252 | Линейный | 4 |
| 253 | Литейный | 8 |
| 254 | Луговой | 10 |
| 255 | Луначарского | 5 |
| 256 | Малинники | 13 |
| 257 | Малый | 5 |
| 258 | Маяковского | 11 |
| 259 | Механизаторов | 7 |
| 260 | Механизаторов | 8 |
| 261 | Никитина | 8 |
| 262 | Никола-Козинский | 4 |
| 263 | Новаторский | 9 |
| 264 | Нижне-Лаврентьевский | 28 |
| 265 | Нижне-Садовый | 21 |
| 266 | Новый | 4 |
| 267 | Окружной | 7 |
| 268 | Октябрьский | 5 |
| 269 | Парковый | 5 |
| 270 | Песчаный | 6 |
| 271 | Поселковый | 4 |
| 272 | Профессиональный | 8 |
| 273 | Пушкина | 6 |
| 274 | Резервный | 13 |
| 275 | Салтыкова-Щедрина | 5 |
| 276 | Северный | 8 |
| 277 | Силикатный | 10 |
| 278 | Семеново Городище | 3 |
| 279 | Смоленский | 5 |
| 280 | Совхозный | 4 |
| 281 | Софьи Перовской | 7 |
| 282 | | |

| | | |
|------------------------------|---|-----|
| 302 | 1-й Красноармейский | 2 |
| 303 | 2-й Красноармейский | 5 |
| 304 | 1-й, 2-й Пестеля | 17 |
| 305 | 1-й Стекольный от ул.Маяковского | 13 |
| 306 | 2-й Заводской | 4 |
| 307 | 2-й Интернациональный | 5 |
| 308 | 2-й Карьерный | 4 |
| 309 | 2-й Набережный | 9 |
| 310 | 2-й Садовый | 4 |
| 311 | 2-й Стекольный | 8 |
| 312 | 8 Марта | 8 |
| 313 | Димитрова | 12 |
| 314 | Первых Коммунаров | 7 |
| И Т О Г О: | | 767 |
| ПРОЕЗДЫ | | |
| 315 | Западный | 6 |
| 316 | Киевский | 6 |
| 317 | Колхозный | 10 |
| 318 | Октябрьский | 5 |
| 319 | Парковый | 6 |
| 320 | Софьи Перовской | 3 |
| 321 | Степной | 4 |
| 322 | Терепецкий | 8 |
| 323 | Тульский | 4 |
| 324 | 1-й Загородный | 2 |
| 325 | 2-й Загородный | 14 |
| 326 | 2-й Городской | 89 |
| И Т О Г О: | | 157 |
| ИСКУССТВЕННЫЕ СООРУЖЕНИЯ | | |
| 327 | Каменный мост | 24 |
| 328 | Московская (путепровод) | 164 |
| 329 | Подсветка памятников | 3 |
| 330 | Синие Мосты | 15 |
| И Т О Г О: | | 206 |
| МИКРОРАЙОНЫ | | |
| 331 | Байконур | 22 |
| 332 | Дубрава | 15 |
| 333 | Восточный (Турынино -3) | 13 |
| 334 | Калуга-2 | 40 |
| 335 | Коттеджи (ул.Тарутинская с 1 по 5) | 22 |
| 336 | ул.Московская д.305-307 | 5 |
| 337 | ул.Московская , д.313-315 | 27 |
| 338 | Правобережье, от РП-40, ТП-484 | 33 |
| 339 | Секиотово | 32 |
| 340 | Трудовой | 8 |
| 341 | Резвань | 41 |
| 342 | Росва | 50 |
| 343 | Плетеневка ул.Полевая (коттеджный поселок) | 11 |
| 344 | п.Мелиораторов | 15 |
| И Т О Г О: | | 334 |
| ПОДЪЕЗДНЫЕ ДОРОГИ | | |
| 345 | Подъезд к гостинице в Бору | 11 |
| 346 | Микрохирургия глаза | 10 |
| 347 | Анненки (дорога к д/с №8) | 8 |
| 348 | Дорога на Трифоновское кладбище | 26 |
| 349 | Дорога на медвытрезвитель | 8 |
| 350 | Дорога от ул.Тарутинская до интерната инвалидов | 5 |
| 351 | Дорога от ул.Тарутинская до обувной фабрики | 5 |
| 352 | Дорога от ул.Тарутинская до школы-интерната № 3 | |
| 353 | Проезд до ул.М.Жукова, 13 к «Лифтремонтаж» | 3 |
| 354 | Проезд к ж/д больнице | 7 |
| 355 | Проезд к мясокомбинату | 10 |
| 356 | Проезд к проходной завода «Тайфун» | 13 |
| 357 | Проезд от ул. Болотникова до ул. М.Жукова | 7 |
| 358 | Проезд к д. 309 корпус 1 по ул. Московская (в направлении ул. Учхоз) | 9 |
| 359 | Проезд от ул.Тарутинская до д. 2 по ул.Промышленная (вдоль магазина «Гермес») | 6 |
| 360 | Проезд от ул.Тарутинская до д. 36 по ул. Промышленная (ПРМЗ) | 11 |
| 361 | Проезд от ул.Чапаева (ПТУ № 3) до ул.Стекольная | 4 |
| 362 | Освещение подъезда к г.Калуге – поворот на Калугу -2 | 34 |
| 363 | Освещение подъезда к г.Калуге – поворот на Калугу – «16 километр» | 57 |
| И Т О Г О: | | 250 |
| ПЕШЕХОДНЫЕ ДОРОЖКИ, ТРОТУАРЫ | | |
| 364 | проход к ул.Чичерина с ул. Телевизионная | 6 |
| 365 | проход от школы № 48 ко 2-му Загородному пр. | 8 |
| 366 | проход у лица № 36 | 8 |
| 367 | проход от ул.Карачевская до д.Михалево | 7 |
| 368 | проход на пос.Трудовом (д. 13-15) | 3 |
| 369 | ул.Московская (торшеры у администрации МО) | 36 |
| 370 | ул.Московская (тротуар) п.Северный | 4 |
| 371 | ул.Московская от д. 333 до школы № 29 | 6 |
| 372 | ул.Советская (тротуар вдоль ДСК) | 8 |
| 373 | ул.Советская КДЦ (Турынино 2) | 3 |
| 374 | ул.Льва Толстого (вдоль школы № 44) | 23 |
| 375 | Торшеры вдоль школы № 28 | 12 |
| ИТОГО: | | 124 |
| СКВЕРЫ, БУЛЬВАРЫ | | |
| 376 | Администрации области | 21 |
| 377 | б-р.Кирова | 38 |
| 378 | Ветеранов | 27 |
| 379 | Вилонова | 6 |
| 380 | Воронина | 6 |
| 381 | Билибина (Героев) | 4 |

| | | | |
|-------------------------------------|--|-------|--------|
| 382 | Городской прокуратуры | 8 | |
| 383 | Горуправы | 6 | |
| 384 | Золотая аллея | 3 | |
| 385 | Карпова | 44 | |
| 386 | Сквер М.Жукова | 18 | |
| 387 | Сквер Кирова | 60 | |
| 388 | Сквер Королёва | 6 | |
| 389 | Ленина | 43 | |
| 390 | Медиков | 57 | |
| 391 | Мира | 114 | |
| 392 | Музея космонавтики | 22 | |
| 393 | Музей космонавтики (большая лестница) | 63 | |
| 394 | Парк Циолковского | 190 | |
| 395 | Победы | 162 | |
| 396 | Пушкина | 4 | |
| 397 | Пятницкого кладбища | 7 | |
| 398 | Сквер на ст. Калуга-1 | 6 | |
| 399 | Танеевского зала | 24 | |
| 400 | Театральный | 34 | |
| 401 | Сквер 50 лет ВЛКСМ | 8 | |
| 402 | Сквер 600-летия Калуги | 42 | |
| 403 | с ул.Суворова на пл.Победы (бульвар Воинов-интернационалистов) | 24 | |
| 404 | Сквер больницы № 4 | 16 | |
| 405 | Парк культуры и отдыха | 347 | |
| 406 | б-р Энтузиастов | 15 | |
| И Т О Г О: | | 1 425 | |
| ДВОРЫ | | | |
| 407 | Дворы Болотникова – Жукова | 28 | |
| 408 | ул.Вилонова, д. 38-40 | 5 | |
| 409 | ул.Глаголева, от дома № 42 до дома № 48 | 4 | |
| 410 | ул.Маршала Жукова, 10 | 2 | |
| 411 | ул.Карачевская | 28 | |
| 412 | ул.Кирова,32-34 | 11 | |
| 413 | ул.Кубяка | 10 | |
| 414 | ул.Ленина д.3-5 (дворы) | 2 | |
| 415 | ул.Максима Горького д.7 (дворы) | 4 | |
| 416 | ул.Маршала Жукова, 40 – 50 (дворы) | 7 | |
| 417 | ул.Московская от ул.Баррикад до ул.Билибина | 27 | |
| 418 | ул.Никитина, 125-133 | 18 | |
| 419 | ул.Московская, 321 | 2 | |
| 420 | ул.Октябрьская, 4,6,8 | 13 | |
| 421 | ул.Октябрьская, 20 | 6 | |
| 422 | ул.Ольговская (дворы) | 15 | |
| 423 | пл.Победы, д.9,5,7,4,12,13,15,11/2 | 7 | |
| 424 | ул.Пухова от ул.Высокая до ул. Московской | 51 | |
| 425 | ул.Спичечная,6 от ТП-67 | 16 | |
| 426 | ул.Суворова | 12 | |
| 427 | ул.Тульская ,145 | 4 | |
| 428 | ул.Фридриха Энгельса, д.20 | 7 | |
| 429 | пер.Чичерина, от ул.Телевизионная до ул.Калинина | 13 | |
| 430 | ул.Привокзальная, д.1 – спортивная площадка | 15 | |
| И Т О Г О: | | 307 | |
| БОЛЬНИЦЫ, САНАТОРИИ, ШКОЛЫ | | | |
| 431 | Больницы № 3,4 | 10 | |
| 432 | Больница «Сосновая роща» | 27 | |
| 433 | Азаровский детский дом | 15 | |
| 434 | Приют «Мечта» | 12 | |
| 435 | Спортивная площадка ул.Маршала Жукова, д.3,5 | 4 | |
| 436 | ул.Спартак (спортивная площадка) | 4 | |
| 437 | Проезд между домами № 7,8,9,10 по ул.Заводская | 4 | |
| 438 | школа № 29 (п.Северный) | 3 | |
| 439 | школа № 1 (ул.Луговая) | 4 | |
| 440 | школа № 15 (ул.Фридриха Энгельса) | 5 | |
| 441 | школа № 22 (ул.Хрустальная) | 12 | |
| 442 | подсветка школы №3 | 63 | |
| И Т О Г О: | | 163 | |
| В С Е Г О по городским территориям: | | | 10 651 |

| | | |
|---------------------------|-------------------------------|-------------------------|
| б) пригородных территорий | | |
| № п/п | Наименование объектов | Кол-во светильников, шт |
| 1 | ул.Ромодановская | 17 |
| 2 | д.Верховая | 15 |
| 3 | д.Квань | 11 |
| 4 | ул.Черновитинская | 16 |
| 5 | ул.Болотная | 2 |
| 6 | ул.Михалёвская | 15 |
| 7 | ул.Ермоловская | 8 |
| 8 | ул.Газовая | 7 |
| 9 | пос.Ждамирово | 13 |
| 10 | ул.Льва Толстого | 35 |
| 11 | пос.Учхоз | 4 |
| 12 | ул.Родниковая (п. Турынино) | 30 |
| 13 | ул.Чистые ключи | 12 |
| 14 | ул.Черновский хутор | 10 |
| 15 | ул.Заречная | 23 |
| 16 | ул.Ароматная | 6 |
| 17 | ул.Парковая | 7 |
| 18 | п.Силикатный (снежная свалка) | 1 |
| 19 | ул.Правды | 7 |
| 20 | п.Трудовой-развилка | 4 |
| 21 | 1-й Современный проезд | 7 |
| 22 | ул. Перспективная | 9 |
| 23 | 2-й Современный проезд | 3 |
| 24 | 3-й Современный проезд | 4 |

| | | |
|--------|------------------------|-----|
| 25 | 4-й Современный проезд | 6 |
| 26 | ул. Тенисная | 4 |
| 27 | Перспективный проезд | 5 |
| 28 | ул. Юности | 1 |
| 29 | ул. Соловьина | 3 |
| 30 | 1-й Соловьинный проезд | 2 |
| 31 | 2-й Соловьинный проезд | 2 |
| 32 | ул. Дачная | 10 |
| ИТОГО: | | 299 |

| | | |
|------------------------|-----------------------------------|---|
| б) сельских территорий | | |
| № п/п | Наименование населённого пункта | Количество обслуживаемых светильников 2010 г. |
| 1 | 2 | 3 |
| 1 | с.Муратовка | 26 |
| 2 | с.Мирный | 38 |
| 3 | с.Рябинки | 22 |
| 4 | д.Юрьевка | 15 |
| 5 | д.Большая Каменка | 6 |
| 6 | ж/д ст.Тихонова Пустынь | 26 |
| 7 | с.Козлово | 10 |
| 8 | с.Спас | 5 |
| 9 | д.Городок | 6 |
| 10 | д.Никола-Лапиносолово | 3 |
| 11 | д.Орешково | 5 |
| 12 | д.Сокорово | 5 |
| 13 | д.Угра | 5 |
| 14 | д.Яглово | 6 |
| 15 | д.Крутицы | 12 |
| 16 | с.Горенское (Ромодановский округ) | 4 |
| 17 | д.Карачево | 8 |
| 18 | д.Белая | 6 |
| 19 | д.Бабенки | 9 |
| 20 | д.Плетенёвка | 29 |
| 21 | д.Мстихино | 25 |
| 22 | с.Сосновый Бор | 6 |
| 23 | д.Шопино | 47 |

| | | |
|---|------------------------------------|--------|
| 24 | д.Желыбино | 5 |
| 25 | д.Воровая | 5 |
| 26 | д.Чижовка | 5 |
| 27 | д.Рождествено | 11 |
| 28 | д.Андреевское | 22 |
| 29 | п.ГРП | 8 |
| 30 | д.Колупаново | 94 |
| 31 | д.Пучково | 15 |
| 32 | д.Тинино | 10 |
| 33 | д.Некрасово | 5 |
| 34 | д.Животинки | 5 |
| 35 | с.Приокское лесничество | 6 |
| 36 | д.Сивково | 6 |
| 37 | д.Горенское (Черновитинский округ) | 11 |
| 38 | д.Нижняя Вырка | 5 |
| 39 | д.Верхняя Вырка | 7 |
| 40 | д.Жерело | 8 |
| 41 | д.Ильинка | 7 |
| 42 | д.Лихун | 12 |
| 43 | д.Матюнино | 4 |
| 44 | д.Аргуново | 7 |
| 45 | д.Григоровка | 10 |
| 46 | д.Петрово | 2 |
| 47 | д.Косарево | 2 |
| 48 | д.Заречье | 1 |
| 49 | д.Канищево | 31 |
| 50 | д.Тимашево | 8 |
| 51 | д.Галкино | 10 |
| 52 | д.Доможирово | 8 |
| 53 | д.Груздово | 4 |
| 54 | д.Малая Каменка | 9 |
| 55 | д.Починки | 7 |
| 56 | д.Уварово | 1 |
| 57 | с.Пригородное лесничество | 11 |
| 58 | п.Новый | 4 |
| 59 | с.Муратовский щецзавод | 20 |
| 60 | с.Росва | 14 |
| 61 | с.Георгиевское | 13 |
| Итого | | 737 |
| Всего по пригородным и сельским территориям | | 1036 |
| Всего светильников | | 11 687 |

Приложение 9

к постановлению Городской Управы города Калуги от 02.08.2011 № 2956-пн

Памятники культуры, расположенные на территории городского округа «Город Калуга»

| | | |
|-------|--|---|
| № п/п | Наименование памятника | Местонахождение памятника |
| 1 | 2 | 3 |
| 1 | Мемориальный комплекс в честь советских воинов и калужан, погибших в 1941 г. в боях за Калугу. | Площадь Победы |
| 2 | Памятник «Вечная слава павшим героям» | ул.Болдина |
| 3 | Памятник погибшим воинам ВОВ | п.Резвань |
| 4 | Памятник военным медицинским работникам, погибшим в годы ВОВ 1941-1945 гг. | Пересечение улиц Кирова и Герцена |
| 5 | Бюст Дважды Героя Советского Союза А.Т.Карпова | Сквер им. Карпова |
| 6 | Памятник Маршалу Советского Союза Г.К.Жукову | Сквер им. Жукова |
| 7 | Мемориальный комплекс, посвященный солдату Георгию Жукову | Турынино, 906 база |
| 8 | Мемориальный комплекс защитникам Родины на воинском кладбище | Пятницкое кладбище |
| 9 | Памятник «Танк» в честь освобождения города от немецко-фашистских захватчиков Стела «Звезда» | Сквер Ветеранов |
| 10 | «Пушки»- мемориальный комплекс | ул. Московская |
| 11 | Памятник воинам «60-й Арсенал» | Турынино, 906 база |
| 12 | Захоронение погибших воинов ВОВ | Ромодановские дворики |
| 13 | Воинские захоронения | Ждамирово |
| 14 | Индивидуальная могила И.Ф.Авдеева | д. Ермолово |
| 15 | Бюст Воронина | Сквер Воронина |
| 16 | Памятник афганцам | бульвар Победы |
| 17 | Памятник Кирову | Сквер Кирова |
| 18 | Барельеф, посвященный Гоголю | Парк Циолковского |
| 19 | Бюст Пушкина | Сквер Пушкина |
| 20 | Бюст К.Маркса | Сквер К. Маркса |
| 21 | Стела, посвященная репрессированным | «Золотая аллея» |
| 22 | Монумент, посвященный 50-ю ВЛКСМ | Сквер «50 лет ВЛКСМ» |
| 23 | Памятник Маяковскому | Пл. Маяковского |
| 24 | Монументальная композиция | Сквер Маяковского |
| 25 | Стела | Сквер «Калуга-1» |
| 26 | Бюст Чичерина | бульвар Чичерина |
| 27 | Памятник «В память о славном подвиге летчиков-истребителей 324-й Красноармейской Авиационной Свирской дивизии» | ул.Рылеева |
| 28 | Бюст А.В.Луначарского | ул.Луначарского |
| 29 | Бюст П.И.Чайковского | ул.Кутузова, д.24 |
| 30 | Памятник Н.А.Кубяку | ул.Кубяка |
| 31 | Памятник Ленину Владимиру Ильичу | пл.Старый торг |
| 32 | Памятник Софье Перовской | ул.Воскресенская |
| 33 | Памятник Воину-освободителю | ул.Кутузова, д.26 (территория Калужского медицинского колледжа) |
| 34 | Бюст Н.Э.Баумана | ул.Гагарина (у здания КФ МГТУ им. Баумана) |
| 35 | Стела «Калуга-1371» на 16 км от Калуги на автодороге Калуга-Медынь | |
| 36 | Памятник воинам-освободителям | с.Резвань |
| 37 | Памятник танкистам на братской могиле | Турынинский каменный карьер |
| | Братская могила | Турынинский каменный карьер |
| 38 | Памятник воинам 194 стрелковой дивизии | д.Песочня |
| 39 | Памятник советскому солдату | с.Росва |
| 40 | Памятник воинам-освободителям | ж/д ст.Тихонова-Пустынь |
| 41 | Памятник на братской могиле воинов, погибших в годы Великой Отечественной войны 1941-1945 гг. | ст.Садовая |
| 42 | Памятник воинам-освободителям | с.Резвань |
| 43 | Памятник воинам 194 стрелковой дивизии | д.Песочня |
| 44 | Памятник советскому солдату | с.Росва |
| 45 | Памятник воинам-освободителям | ж/д ст.Тихонова Пустынь |

| | | |
|-----|---|---|
| 46. | Братская могила | Верхняя Вырка |
| 47. | Воинское кладбище воинов Советской Армии, погибших в боях за освобождение Калуги от немецко-фашистских захватчиков в декабре 1941 г. и умерших от ран в 1942-1946 гг. | Пятницкое кладбище |
| 48. | Памятник на братской могиле воинов, погибших в годы Великой Отечественной войны 1941-1945 гг. | ст.Садовая |
| | Братская могила | ст.Садовая |
| 49. | Могила командиров 194 стрелковой дивизии | д.Григоровка |
| 50. | Братские могилы | п.Новый |
| 51. | Братская могила | д.Шопино |
| 52. | Могила историка-краеведа Д.И.Малинина | Пятницкое кладбище |
| 53. | Могила доктора медицинских наук Н.И.Кедровой, 1964 г. | Пятницкое кладбище |
| 54. | Братская могила: П.И.Велижанин, Ф.Г.Качанов, Н.В.Рожин, С.В.Трифилев | Городское кладбище, ул.Труда, участок 1 |
| 55. | Братская могила | Городское кладбище, ул.Труда, участок 9 |
| 56. | Братская могила | в/ч 42702 |
| 57. | Братская могила | участок № 1 |
| 58. | Братские могилы | Городское кладбище, ул.Труда, участок 9 |
| 59. | Индивидуальная могила А.Х.Амедова | Городское кладбище, ул.Труда, участок 8 |
| 60. | Индивидуальная могила А.Н.Беркута | Городское кладбище, ул.Труда, участок 3 |
| 61. | Индивидуальная могила М.М.Гаврилова | Городское кладбище, ул.Труда, участок 3 |
| 62. | Индивидуальная могила Н.М.Громова | Городское кладбище, ул.Труда, участок 3 |
| 63. | Индивидуальная могила Н.М.Звягинцева | Городское кладбище, ул.Труда, участок 3 |
| 64. | Братская могила Н.С.Лоухина и Е. Лоухиной-Соколовой | Городское кладбище, ул.Труда, участок 3 |
| 65. | Индивидуальная могила С.А.Ляха | Городское кладбище, ул.Труда, участок 8 |
| 66. | Индивидуальная могила В.С.Макеева | Городское кладбище, ул.Труда, участок 3 |
| 67. | Индивидуальная могила Н.Е.Маслова | Городское кладбище, ул.Труда, участок 3 |
| 68. | Индивидуальная могила А.Я.Моженко | Городское кладбище, ул.Труда, участок 3 |
| 69. | Индивидуальная могила И.Е.Петухова | Городское кладбище, ул.Труда, участок 3 |
| 70. | Индивидуальная могила Питченко | Городское кладбище, ул.Труда, участок 11 |
| 71. | Индивидуальная могила полковника (фамилия и имя неизвестны) | Городское кладбище, ул.Труда, участок 6 |
| 72. | Индивидуальная могила Н.М.Салтыкова | Городское кладбище, ул.Труда, участок 3 |
| 73. | Индивидуальная могила В.В.Слесарчука | Городское кладбище, ул.Труда, участок 3 |
| 74. | Индивидуальная могила В.С.Теплова | Городское кладбище, ул.Труда, участок 3 |
| 75. | Индивидуальная могила П.А.Хайдукова | Городское кладбище, ул.Труда, участок 3 |
| 76. | Индивидуальные могилы | Городское кладбище, ул.Труда, участок 11 |
| 77. | Индивидуальные могилы | Городское кладбище, ул.Труда, участок 11 |
| 78. | Индивидуальные могилы | Городской Бор, на территории Дома инвалидов |
| 79. | Индивидуальная могила | П.Турьино |
| 80. | Индивидуальная могила Н.А.Павлюц | Городское кладбище, ул.Труда, участок 3 |
| 81. | Индивидуальная могила А.Г.Бочинина | Городское кладбище, ул.Труда, участок 3 |
| 82. | Братская могила В.В.Вишневецкий, П.С.Макеев | Городское кладбище, ул.Труда, участок 3 |
| 83. | Индивидуальная могила Бурлакова | Городское кладбище, ул.Труда, участок 9 |
| | Место массовых расстрелов советских военнопленных | ул.Киевская, пер.Киевский |
| 84. | Братская могила | Лес между п.Новый Черноствитинского сельсовета и ж/д ст.Муратовка |
| 85. | Индивидуальная могила | д.Юсареве |
| 86. | Индивидуальная могила А.И.Алехина | д.Анненки, сельское кладбище |
| 87. | Братская могила | Городской бор (100 м от шоссе Калуга, Анненки-поворот у ГИБДД) |
| 88. | Воинское захоронение | д.Григоровка |
| 89. | Воинское захоронение | д.Песочня |
| 90. | Братская могила | п.Новый |
| 91. | Могила солдата | д.Б.Каменка |
| 92. | Мемориальный обелиск | с.Росва |
| 93. | Памятник воинам-освободителям | п.Резвань |
| 94. | Братская могила | ст.Садовая |
| 95. | Обелиск павшим танкистам | м-кр.Турьино |
| 96. | Братская могила | д.Шопино |
| 97. | Захоронение председателя Верхневырковского сельсовета Попковой А.М. и солдата-разведчика Елкина В.П. | д.В.Вырка |

**Приложение 10
к постановлению Городской Управы города Калуги от 02.08.2011 № 2956-пн**

Имущество, предназначенное для сбора ТБО (контейнерные площадки с твердым основанием и ограждением)

| № п/п | Место расположения контейнерной площадки | Площадь твердого основания под контейнерной площадкой, кв.м | Стоимость контейнерной площадки, руб. |
|-------|--|---|---------------------------------------|
| 1 | 2 | 3 | 4 |
| 1 | ул. Суворова, 86 | 5,4 | 35489,60 |
| 2 | ул. Большевиков, 3 | 5,6 | 40356,80 |
| 3 | ул. Суворова, 54 | 5,6 | 29796,00 |
| 4 | ул. Суворова, 56 | 2,3 | 20269,60 |
| 5 | ул. Рылеева, 41 | 2,3 | 6700,00 |
| 6 | ул. Суворова, 116 | 5,6 | 16750,00 |
| 7 | ул. Кирова, 23а | 5,4 | 13400,00 |
| 8 | ул. Суворова, 118 | 6,8 | 20100,00 |
| 9 | ул. Московская, 36 | 3,4 | 10050,00 |
| 10 | ул. Московская, 31 | 2,3 | 6700,00 |
| 11 | ул. Ленина, 73 | 9,0 | 26800,00 |
| 12 | ул. Кирова, 43 | 6,8 | 20100,00 |
| 13 | ул. Кирова, 9 | 5,4 | 26663,20 |
| 14 | ул. Марата, 1 | 5,6 | 16740,00 |
| 15 | ул. Марата, 5 | 2,3 | 6700,00 |
| 16 | ул. Кирова, 30а | 5,6 | 16740,00 |
| 17 | ул. Театральная, 22 | 3,4 | 10050,00 |
| 18 | ул. Театральная, 36 | 2,3 | 6700,00 |
| 19 | ул. Театральная, 29 | 5,4 | 13400,00 |
| 20 | ул. Театральная, 43 | 2,3 | 6700,00 |
| 21 | ул. Ленина, 99 | 5,4 | 13400,00 |
| 22 | ул. Дарвина, 18 | 6,8 | 20100,00 |
| 23 | ул. Московская, 22 | 7,9 | 23450,00 |
| 24 | ул. Ленина, 82 | 6,8 | 20100,00 |

| | | | |
|-----|-------------------------|------|----------|
| 25 | ул. Московская, 7 | 1,2 | 3350,00 |
| 26 | ул. Московская, 8 | 5,4 | 13400,00 |
| 27 | ул. Ленина, 92 | 2,3 | 6700,00 |
| 28 | ул. Карпова, 25а | 3,4 | 10050,00 |
| 29 | ул. Декабристов, 3 | 2,3 | 6700,00 |
| 30 | ул. Кутузова, 9 | 2,3 | 6700,00 |
| 31 | ул. Ленина, 111 | 3,4 | 10050,00 |
| 32 | ул. Ленина, 123 | 3,4 | 10050,00 |
| 33 | ул. Луначарского, 4 | 2,3 | 6700,00 |
| 34 | ул. Подвойского, 33 | 5,6 | 16750,00 |
| 35 | ул. Красная Гора, 29 | 1,1 | 3350,00 |
| 36 | ул. Достоевского, 48 | 2,3 | 6700,00 |
| 37 | ул. Воскресенская, 6 | 1,1 | 3350,00 |
| 38 | ул. Воскресенская, 9а | 1,1 | 3350,00 |
| 39 | ул. К. Маркса, 3 | 1,1 | 3350,00 |
| 40 | ул. Кирова, 47 | 10,8 | 16750,00 |
| 41 | ул. Суворова, 160 | 7,2 | 20100,00 |
| 42 | ул. Суворова, 174 | 8,2 | 13400,00 |
| 43 | ул. Ф. Энгельса, 20 | 5,4 | 40200,00 |
| 44 | ул. Дзержинского, 67 | 16,3 | 23450,00 |
| 45 | ул. Кирова, 78 | 9,4 | 30150,00 |
| 46 | ул. Н.-Козинская, 3 | 10,8 | 20100,00 |
| 47 | ул. Тульская, 49 | 8,2 | 10050,00 |
| 48 | ул. Тульская, 46 | 2,7 | 23450,00 |
| 49 | ул. Тульская, 15 | 8,2 | 13400,00 |
| 50 | ул. Тульская, 4 | 4,1 | 6700,00 |
| 51 | п. Старообрядческий, 10 | 2,7 | 3350,00 |
| 52 | ул. Набережная, 15 | 2,7 | 3350,00 |
| 53 | ул. Воробьевская, 14 | 1,4 | 3350,00 |
| 54 | ул. Подвойского, 2-а | 1,4 | 3350,00 |
| 55 | ул. Луначарского, 5 | 1,4 | 16750,00 |
| 56 | п. Воскресенский, 23 | 8,2 | 13400,00 |
| 57 | ул. Луначарского, 13 | 4,1 | 13400,00 |
| 58 | ул. Тульская, 21 | 8,2 | 49097,60 |
| 59 | ул. Плеханова, 94 | 7,5 | 16750,00 |
| 60 | п. Пушкина, 3 | 10,5 | 13400,00 |
| 61 | ул. Добровольского, 14 | 9,0 | 11925,60 |
| 62 | ул. Комарова, 30 | 30,0 | 53096,80 |
| 63 | ул. Гагарина, 13 | 15,0 | 23450,00 |
| 64 | ул. Комарова, 61 | 2,3 | 3350,00 |
| 65 | ул. Гоголя, 1 | 3,0 | 8164,00 |
| 66 | ул. Плеханова, 79 | 4,5 | 6700,00 |
| 67 | ул. Добровольского, 22 | 14,0 | 32188,00 |
| 68 | ул. Гагарина, 11 | 15,0 | 23450,00 |
| 69 | ул. Пушкина, 16 | 3,0 | 3350,00 |
| 70 | ул. Пушкина, 15 | 4,5 | 6700,00 |
| 71 | ул. Комарова, 55 | 4,5 | 6700,00 |
| 72 | ул. Пушкина, 3 | 21,0 | 16750,00 |
| 73 | ул. Кирова, 16 | 13,0 | 22297,60 |
| 74 | ул. Дзержинского, 15 | 14,5 | 26692,80 |
| 75 | ул. Добровольского, 26 | 22,0 | 47182,40 |
| 76 | ул. Октябрьская, 48 | 16,0 | 20100,00 |
| 77 | ул. Октябрьская, 8 | 22,0 | 20100,00 |
| 78 | ул. Баумана, 4 | 25,5 | 59747,20 |
| 79 | ул. Георгиевская, 18 | 12,0 | 20269,60 |
| 80 | ул. Баумана, 15 | 6,0 | 10050,00 |
| 81 | ул. Циолковского, 37 | 10,5 | 20100,00 |
| 82 | ул. Пацаева, 7а | 3,0 | 3350,00 |
| 83 | ул. Пацаева, 5 | 3,0 | 3350,00 |
| 84 | ул. Достоевского, 30 | 6,0 | 10050,00 |
| 85 | ул. Плеханова, 80 | 12,0 | 23450,00 |
| 86 | ул. Королёва, 49 | 4,0 | 3350,00 |
| 87 | ул. С.-Щедрина, 91 | 8,2 | 20100,00 |
| 88 | ул. С.-Щедрина, 71 | 5,4 | 16750,00 |
| 89 | ул. С.-Щедрина, 50 | 2,7 | 6700,00 |
| 90 | ул. С.-Щедрина, 44 | 2,7 | 10050,00 |
| 91 | ул. Луначарского, 28 | 4,0 | 10050,00 |
| 92 | ул. Луначарского, 63 | 6,9 | 16750,00 |
| 93 | ул. С.-Щедрина, 51 | 2,7 | 6700,00 |
| 94 | ул. Никитина, 10 | 4,1 | 3350,00 |
| 95 | п. Григоров, 3 | 6,9 | 16750,00 |
| 96 | ул. С.-Щедрина, 28 | 4,0 | 20100,00 |
| 97 | ул. Вилонова, 38 | 6,9 | 16750,00 |
| 98 | ул. С.-Щедрина, 64 | 2,7 | 13400,00 |
| 99 | ул. Первомайская, 14 | 6,9 | 16750,00 |
| 100 | ул. Знаменская, 21 | 2,7 | 6700,00 |
| 101 | ул. Знаменская, 46а | 1,4 | 3350,00 |
| 102 | ул. Знаменская, 63 | 4,0 | 13400,00 |

| | | | |
|-----|---------------------------------|------|----------|
| 103 | ул. Первомайская, 18 | 4,0 | 10050,00 |
| 104 | ул. Первомайская, 52 | 5,0 | 10050,00 |
| 105 | ул. Н.-Козинская, 79 | 8,2 | 20100,00 |
| 106 | ул. С.-Щедрина, 14 | 6,9 | 13400,00 |
| 107 | ул. Никитина, 32 | 10,8 | 26800,00 |
| 108 | ул. Н.-Козинская, 67 | 10,8 | 26800,00 |
| 109 | ул. Ст. Разина, 144 | 1,4 | 3350,00 |
| 110 | ул. С.-Щедрина, 74, корп. 1 | 8,2 | 20100,00 |
| 111 | ул. С.-Щедрина, 74, корп. 2 | 5,4 | 13400,00 |
| 112 | ул. С.-Щедрина, 133 | 1,4 | 3350,00 |
| 113 | ул. Воробьевская, 9 | 1,4 | 3350,00 |
| 114 | ул. Монастырская, 3 | 2,7 | 6700,00 |
| 115 | пер. Старичков, 8-а | 4,0 | 10050,00 |
| 116 | пер. 2-й Красноармейский, 12/37 | 6,9 | 13400,00 |
| 117 | пер. Воскресенский, 6 | 2,7 | 6700,00 |
| 118 | ул. Знаменская, 4, корп. 2 | 1,4 | 3350,00 |
| 119 | ул. Знаменская, 4, корп. 1 | 2,7 | 6700,00 |
| 120 | ул. Луначарского, 40 | 1,4 | 3350,00 |
| 121 | ул. Знаменская, 7 | 8,2 | 23450,00 |
| 122 | ул. Спортивная, 3 | 10,2 | 16750,00 |
| 123 | 1-й пер. Пестеля, 30 | 12,3 | 16750,00 |
| 124 | ул. Мичурина, 38 | 11,2 | 20100,00 |
| 125 | 1-й пер. Пестеля, 19 | 19,2 | 33500,00 |
| 126 | ул. Никитина, 81 | 9,9 | 20100,00 |
| 127 | ул. Никитина, 58 | 9,0 | 13400,00 |
| 128 | ул. Ф. Энгельса, 110 | 16,3 | 26800,00 |
| 129 | ул. Ст. Разина, 85 | 16,2 | 23450,00 |
| 130 | ул. Ст. Разина, 93 | 12,1 | 16750,00 |
| 131 | ул. Ст. Разина, 95, корп. 1 | 13,6 | 13400,00 |
| 132 | ул. М. Горького, 94 | 10,1 | 13400,00 |
| 133 | ул. Болдина, 10 | 11,8 | 13400,00 |
| 134 | ул. Болдина, 24 | 19,3 | 13400,00 |
| 135 | ул. М. Горького, 59 | 10,4 | 13400,00 |
| 136 | ул. Тульская, 84 | 12,2 | 16750,00 |
| 137 | ул. Тульская, 92 | 14,0 | 20100,00 |
| 138 | 1-й пер. Пестеля, 50 | 14,0 | 13400,00 |
| 139 | ул. Суворова, 188 | 17,0 | 23450,00 |
| 140 | ул. М. Жукова, 12 | 13,7 | 16750,00 |
| 141 | ул. Тульская, 69 | 11,1 | 20100,00 |
| 142 | ул. Мичурина, 28 | 15,5 | 16750,00 |
| 143 | ул. Никитина, 67 | 12,8 | 20100,00 |
| 144 | ул. Ст. Разина, 3 | 9,2 | 13400,00 |
| 145 | ул. Ф. Энгельса, 38 | 16,8 | 16750,00 |
| 146 | пл. Победы, 9 | 9,3 | 16750,00 |
| 147 | ул. Тульская, 56 | 12,1 | 16750,00 |
| 148 | ул. Ф. Энгельса, 66 | 16,1 | 20100,00 |
| 149 | ул. Тульская, 139 | 12,2 | 16750,00 |
| 150 | ул. М. Горького, 41 | 10,0 | 13400,00 |
| 151 | ул. М. Горького, 52 | 17,6 | 16750,00 |
| 152 | ул. Ф. Энгельса, 61 | 12,2 | 16750,00 |
| 153 | ул. Тульская, 121 | 12,5 | 16750,00 |
| 154 | ул. Стекланников Сад, 3 | 13,3 | 16750,00 |
| 155 | пр. Тульский, 3 | 3,7 | 3350,00 |
| 156 | ул. Стекланников Сад, 4 | 8,2 | 13400,00 |
| 157 | ул. М. Жукова, 30-а | 9,2 | 10050,00 |
| 158 | ул. Ф. Энгельса, 89 | 13,0 | 16750,00 |
| 159 | ул. Тульская, 183 | 3,9 | 3350,00 |
| 160 | ул. Вишневецкого, 4 | 21,0 | 23450,00 |
| 161 | ул. Вишневецкого, 8 | 29,0 | 30150,00 |
| 162 | ул. Вишневецкого, 16 | 30,0 | 40200,00 |
| 163 | ул. Вишневецкого, 25 | 22,0 | 26800,00 |
| 164 | ул. Анненки, 18 | 8,0 | 10050,00 |
| 165 | ул. Ипподромная, 11 | 9,0 | 10050,00 |
| 166 | ул. Сосновый Бор, 1 | 7,0 | 6700,00 |
| 167 | ул. Лесная, 26 | 19,0 | 26800,00 |
| 168 | ул. Мстиславская, 2 | 8,0 | 6700,00 |
| 169 | ул. Школьная, 1 | 12,0 | 13400,00 |
| 170 | ул. Школьная, 2 | 7,0 | 6700,00 |
| 171 | ул. Железнодорожная, 1 | 9,0 | 13400,00 |
| 172 | ул. Железнодорожная, 5 | 11,0 | 16750,00 |
| 173 | ул. Школьная, 13 | 6,0 | 10050,00 |
| 174 | Микрорайон, 4 | 3,0 | 3350,00 |
| 175 | ул. Привокзальная, 1, корп. 1 | 6,0 | 10050,00 |
| 176 | ул. Привокзальная, 8 | 18,0 | 33500,00 |
| 177 | ул. Привокзальная, 11 | 16,0 | 26800,00 |
| 178 | ул. Привокзальная, 15 | 12,0 | 10050,00 |

| | | | |
|-----|--------------------------------|------|----------|
| 179 | ул. Болдина, 19 | 14,4 | 30150,00 |
| 180 | ул. Белинского, 7 | 9,4 | 20100,00 |
| 181 | ул. Белинского, 1 | 4,6 | 10050,00 |
| 182 | ул. Поставалова, 2 | 6,3 | 13400,00 |
| 183 | ул. Никитина, 82 | 11,3 | 10050,00 |
| 184 | ул. Никитина, 108 | 15,0 | 26800,00 |
| 185 | ул. Поставалова, 10 | 2,7 | 20100,00 |
| 186 | ул. Болдина, 9, корп. 1 | 8,5 | 16750,00 |
| 187 | ул. Никитина, 133, корп. 2 | 15,0 | 20100,00 |
| 188 | ул. Никитина, 133 | 10,0 | 23450,00 |
| 189 | ул. Киевка, 32 | 1,3 | 3350,00 |
| 190 | ул. Суворова, 46 | 12,0 | 29878,40 |
| 191 | ул. М. Жукова, 14 | 8,0 | 3350,00 |
| 192 | ул. Пестеля, 8 | 30,0 | 13400,00 |
| 193 | ул. Мичурина, 10 | 7,2 | 13400,00 |
| 194 | ул. Больничная, 3 | 8,1 | 6700,00 |
| 195 | ул. Кутузова, 31 | 8,0 | 6700,00 |
| 196 | ул. С.-Щедрина, 68 | 8,0 | 6700,00 |
| 197 | ул. Киевка, 24а | 3,1 | 3350,00 |
| 198 | пер. Тульский, 8 | 3,0 | 3350,00 |
| 199 | ул. Вилюнова, 10 | 3,0 | 3350,00 |
| 200 | ул. Н.-Козинская, 57 | 7,2 | 16750,00 |
| 201 | ул. Огарева, 3 | 17,4 | 38881,00 |
| 202 | ул. Рубежная, 5 | 5,3 | 2120,00 |
| 203 | ул. Огарева, 9/7 | 17,4 | 48600,66 |
| 204 | ул. Рубежная, 19 | 1,5 | 2200,00 |
| 205 | ул. Воронина, 2/2 | 6,0 | 3000,00 |
| 206 | ул. Воронина, 21 | 1,5 | 400,00 |
| 207 | ул. Воронина, 9 | 13,3 | 37624,30 |
| 208 | ул. Герцена, 17 | 17,4 | 48724,56 |
| 209 | ул. Герцена, 6 | 21,7 | 58702,64 |
| 210 | ул. Герцена, 3 | 26,3 | 58834,80 |
| 211 | ул. Суворова, 95 | 17,4 | 48725,74 |
| 212 | ул. Суворова, 119 | 13,2 | 30383,82 |
| 213 | ул. Суворова, 11 | 16,3 | 9720,00 |
| 214 | ул. Суворова, 69 | 26,3 | 57160,38 |
| 215 | ул. Суворова, 21 | 13,3 | 39866,30 |
| 216 | ул. Суворова, 67 | 9,5 | 30065,22 |
| 217 | ул. Плеханова, 12 | 21,7 | 56038,20 |
| 218 | ул. Плеханова, 11 | 17,4 | 49242,58 |
| 219 | ул. Вооруженного Восстания, 1 | 17,4 | 5400,00 |
| 220 | ул. Труда, 1 | 9,5 | 30065,22 |
| 221 | ул. Труда, 24 | 17,4 | 40555,42 |
| 222 | ул. Труда, 30 | 21,7 | 57160,38 |
| 223 | ул. Труда, 11 | 17,4 | 47144,54 |
| 224 | ул. Труда, 31 | 2,5 | 1000,00 |
| 225 | ул. Пролетарская, 40 | 26,3 | 58833,62 |
| 226 | ул. Пролетарская, 21 | 21,7 | 57160,38 |
| 227 | ул. Герцена, 16а | 9,5 | 30591,50 |
| 228 | ул. Рылеева, 18б | 13,2 | 37970,04 |
| 229 | ул. Рылеева, 6 | 13,3 | 39476,90 |
| 230 | ул. Огарева, 44 | 17,4 | 39476,90 |
| 231 | ул. Огарева, 42 | 17,4 | 38881,00 |
| 232 | ул. Плеханова, 2, корп. 1 | 9,4 | 4320,00 |
| 233 | ул. Гурьянова, 5 | 5,0 | 2160,00 |
| 234 | ул. Карачевская, 1 | 9,5 | 8640,00 |
| 235 | ул. Карачевская, 11 | 11,4 | 8640,00 |
| 236 | ул. Карачевская, 23 | 16,0 | 8640,00 |
| 237 | ул. Гурьянова, 6 | 11,0 | 5400,00 |
| 238 | ул. Гурьянова, 10 | 11,4 | 4560,00 |
| 239 | ул. Гурьянова, 14, корп. 1 | 19,0 | 8640,00 |
| 240 | ул. Гурьянова, 16, корп. 1 | 7,6 | 5400,00 |
| 241 | ул. Гурьянова, 20 | 11,4 | 8640,00 |
| 242 | ул. Гурьянова, 17 | 9,5 | 3800,00 |
| 243 | ул. Гурьянова, 29 | 9,0 | 3600,00 |
| 244 | ул. Гурьянова, 39 | 7,6 | 5400,00 |
| 245 | ул. Гурьянова, 45 | 11,4 | 5400,00 |
| 246 | ул. Гурьянова, 53 | 9,5 | 4320,00 |
| 247 | ул. Гурьянова, 59 | 13,7 | 5480,00 |
| 248 | ул. Гурьянова, 59, корп. 3 | 7,2 | 3240,00 |
| 249 | ул. Гурьянова, 67 | 5,0 | 2160,00 |
| 250 | ул. Гурьянова, 65а | 5,7 | 2280,00 |
| 251 | с. Муратовский щеб- завод, 5 | 1,5 | 600,00 |
| 252 | с. Муратовский щеб- завод, 7 | 7,6 | 3040,00 |
| 253 | с. Муратовский щеб- завод, 20 | 5,4 | 2160,00 |
| 254 | с. Муратовский щеб- завод, 12а | 5,3 | 2120,00 |

| | | | |
|-----|---------------------------------|------|----------|
| 255 | с. Муратовский щеб- завод, 24 | 9,5 | 3800,00 |
| 256 | ул. Железнодорож- ная, 52 | 5,2 | 2080,00 |
| 257 | с. Мирный, 9 | 5,5 | 2200,00 |
| 258 | с. Мирный, 11 | 7,6 | 3240,00 |
| 259 | с. Мирный, 18 | 7,6 | 3040,00 |
| 260 | с. Мирный, 20 | 9,3 | 3720,00 |
| 261 | с. Новый, 4 | 7,6 | 3040,00 |
| 262 | ул. Кубяка, 8 | 22,0 | 9720,00 |
| 263 | ул. Кубяка, 12 | 22,0 | 9720,00 |
| 264 | ул. Кубяка, 13 | 20,0 | 8640,00 |
| 265 | тер. Азаровского детдома, 2 | 6,0 | 2400,00 |
| 266 | ул. Малоярославец- кая, 16 | 6,0 | 2400,00 |
| 267 | ул. Кибальчича, 9 | 8,0 | 3200,00 |
| 268 | ул. Кибальчича, 24 | 16,0 | 7560,00 |
| 269 | ул. Звездная, 28 | 22,0 | 8800,00 |
| 270 | ул. Звездная, 14 | 30,0 | 12000,00 |
| 271 | ул. Кибальчича, 4 | 8,0 | 5400,00 |
| 272 | ул. Звездная, 6 | 18,0 | 8640,00 |
| 273 | ул. Глаголева, 38 | 7,5 | 4320,00 |
| 274 | ул. Московская, 272 | 7,5 | 4320,00 |
| 275 | ул. Московская, 257 | 2,5 | 1000,00 |
| 276 | п. Линейный, 6 | 6,0 | 3240,00 |
| 277 | ул. Линейная, 13 | 2,0 | 1080,00 |
| 278 | ул. Линейная, 26/б | 6,0 | 3240,00 |
| 279 | ул. Московская, 251 | 3,0 | 1500,00 |
| 280 | п. Строительный, 11 | 6,0 | 3240,00 |
| 281 | п. Поселковый, 6 | 2,5 | 1000,00 |
| 282 | б-р Энтузиастов, 2 | 24,0 | 10800,00 |
| 283 | б-р Энтузиастов, 5 | 16,0 | 9720,00 |
| 284 | б-р Энтузиастов, 6 | 6,0 | 3240,00 |
| 285 | б-р Энтузиастов, 15 | 7,5 | 4320,00 |
| 286 | б-р Энтузиастов, 17 | 9,0 | 4320,00 |
| 287 | б-р Моторостроите- лей, 4 | 2,5 | 4320,00 |
| 288 | б-р Моторостроите- лей, 7 | 6,0 | 3240,00 |
| 289 | б-р Моторостроите- лей, 5 | 16,0 | 8800,00 |
| 290 | п. Карьерный, 4 | 5,0 | 2000,00 |
| 291 | ул. Станционная, 7а | 2,5 | 1000,00 |
| 292 | п. Станционный, 15 | 2,5 | 1000,00 |
| 293 | ул. Прирельсовая, 10 | 2,5 | 1000,00 |
| 294 | ул. Азаровская, 3 | 6,0 | 3240,00 |
| 295 | ул. Азаровская, 9 | 5,0 | 2000,00 |
| 296 | ул. Азаровская, 15 | 2,5 | 1000,00 |
| 297 | ул. Московская, 291, корп. 1 | 15,0 | 9720,00 |
| 298 | ул. Терепецкая, 12 | 7,5 | 4320,00 |
| 299 | ул. Московская, 292а | 2,5 | 1000,00 |
| 300 | ул. Московская, 298 | 2,5 | 1000,00 |
| 301 | п. Воинский, 13 | 6,0 | 3240,00 |
| 302 | п. Воинский, 6 | 6,0 | 2400,00 |
| 303 | с. Росва, ул. Совет- ская, 5 | 6,0 | 2400,00 |
| 304 | с. Росва, ул. Совет- ская, 15 | 6,0 | 2400,00 |
| 305 | с. Росва, ул. Совет- ская, 23 | 5,0 | 2400,00 |
| 306 | с. Росва, ул. Совет- ская, 108 | 2,5 | 1000,00 |
| 307 | с. Росва, ул. Москов- ская, 2 | 7,5 | 4320,00 |
| 308 | с. Росва, ул. Москов- ская, 5б | 2,5 | 1000,00 |
| 309 | с. Росва, ул. Мира, 9 | 5,0 | 2000,00 |
| 310 | с. Росва, ул. Мира, 3 | 5,0 | 2000,00 |
| 311 | с. Росва, ул. Проле- тарская, 1 | 5,0 | 2000,00 |
| 312 | с. Росва, ул. Мира, 6 | 6,0 | 2400,00 |
| 313 | с. Росва, ул. Проле- тарская, 3 | 2,5 | 1000,00 |
| 314 | с. Росва, ул. Проле- тарская, 4 | 2,5 | 1000,00 |
| 315 | с. Росва, ул. Проле- тарская, 6 | 2,5 | 1000,00 |
| 316 | с. Росва, ул. Моло- дежная, 14 | 2,5 | 2160,00 |
| 317 | ул. Бутома, 11 | 6,0 | 3240,00 |
| 318 | ул. Бутома, 6 | 10,5 | 7560,00 |
| 319 | ул. Новая Стройка, 3 | 10,5 | 7560,00 |
| 320 | ул. Глаголева, 2 | 14,0 | 7560,00 |
| 321 | ул. Глаголева, 5 | 9,0 | 3240,00 |
| 322 | ул. Глаголева, 7 | 7,2 | 3240,00 |
| 323 | ул. Глаголева, 13 | 6,8 | 3400,00 |
| 324 | ул. Московская, 217 | 13,6 | 5400,00 |
| 325 | ул. Глаголева, 20 | 4,8 | 1920,00 |
| 326 | ул. Московская, 225 | 9,5 | 4320,00 |
| 327 | ул. Московская, 214 | 10,5 | 5400,00 |
| 328 | ул. Московская, 240 | 17,1 | 6840,00 |

| | | | |
|-----|------------------------------|------|----------|
| 329 | ул. Московская, 238 | 14,0 | 6480,00 |
| 330 | пер. Литейный, 7 | 14,8 | 6480,00 |
| 331 | ул. Тельмана, 35 | 9,0 | 5400,00 |
| 332 | ул. Тельмана, 37 | 18,0 | 8640,00 |
| 333 | ул. Билибина, 17, корп.1 | 15,4 | 7560,00 |
| 334 | ул. Билибина, 21 | 13,9 | 6480,00 |
| 335 | ул. Суворова, 123/50 | 6,8 | 4320,00 |
| 336 | ул. Московская, 71 | 8,0 | 4320,00 |
| 337 | ул. Ленина, 62 | 6,4 | 3240,00 |
| 338 | ул. Ленина, 66 | 6,2 | 3240,00 |
| 339 | ул. Ленина, 68 | 7,1 | 3240,00 |
| 340 | ул. Чижевского, 4 | 3,1 | 1240,00 |
| 341 | ул. Московская, 60 | 3,0 | 1200,00 |
| 342 | ул. Московская, 56 | 3,1 | 1224,00 |
| 343 | ул. Московская, 64 | 3,0 | 1200,00 |
| 344 | ул. Баррикад, 117а | 11,1 | 5400,00 |
| 345 | ул. Баррикад, 126 | 4,5 | 2500,00 |
| 346 | ул. Баррикад, 129 | 7,0 | 3240,00 |
| 347 | ул. Ленина, 52 | 6,5 | 4320,00 |
| 348 | ул. Ленина, 42 | 11,7 | 7560,00 |
| 349 | ул. Алексеевская, 125 | 7,8 | 5400,00 |
| 350 | ул. К.Либкнехта, 14 | 8,1 | 5400,00 |
| 351 | ул. Московская, 125 | 23,6 | 9428,00 |
| 352 | ул. Московская, 126 | 11,0 | 6480,00 |
| 353 | ул. Московская, 120 | 9,4 | 4320,00 |
| 354 | ул. Поле Свободы, 77 | 7,2 | 3240,00 |
| 355 | ул. Поле Свободы, 79 | 9,5 | 4320,00 |
| 356 | ул. Поле Свободы, 34 | 16,8 | 6720,00 |
| 357 | ул. Поле Свободы, 107а | 17,7 | 27565,98 |
| 358 | ул. Поле Свободы, 129 | 5,4 | 43710,74 |
| 359 | ул. Телевизионная, 39 | 3,5 | 2160,00 |
| 360 | ул. Поле Свободы, 65 | 2,5 | 1000,00 |
| 361 | ул. Поле Свободы, 4 | 12,0 | 6480,00 |
| 362 | ул. Окружная, 10 | 17,4 | 6960,00 |
| 363 | ул. Окружная, 4 | 20,2 | 9720,00 |
| 364 | ул. Пухова, 43 корп.1 | 17,4 | 7560,00 |
| 365 | ул. Телевизионная, 25 | 2,5 | 3240,00 |
| 366 | ул. Московская, 197 | 12,0 | 5400,00 |
| 367 | ул. Московская, 193 | 14,0 | 6480,00 |
| 368 | ул. Московская, 178 | 14,0 | 6480,00 |
| 369 | ул. Ленина, 28 | 14,9 | 5960,00 |
| 370 | ул. К.Либкнехта, 13 | 14,9 | 6480,00 |
| 371 | ул. Билибина, 52 | 17,4 | 8640,00 |
| 372 | ул. Билибина, 8 | 12,0 | 6480,00 |
| 373 | ул. Телевизионная, 2 | 7,5 | 5400,00 |
| 374 | ул. Телевизионная, 6 | 6,0 | 4320,00 |
| 375 | ул. Социалистиче- ская, 6 | 7,5 | 4320,00 |
| 376 | пер. Калинина, 9 | 5,0 | 2000,00 |
| 377 | ул. Социалистиче- ская, 9 | 5,0 | 2000,00 |
| 378 | ул. Чичерина, 13 | 12,0 | 7560,00 |
| 379 | ул. Чичерина, 12 | 14,0 | 7560,00 |
| 380 | ул. Пионерская, 13/18 | 14,0 | 8640,00 |
| 381 | ул. Широкая, 53 | 12,0 | 6480,00 |
| 382 | ул. Кооперативная, 8 | 9,0 | 4320,00 |
| 383 | ул. Чичерина, 20 | 12,0 | 5400,00 |
| 384 | ул. Чичерина, 19 | 7,5 | 5400,00 |
| 385 | ул. Телевизионная, 22 | 9,0 | 4320,00 |
| 386 | ул. Чичерина, 31 | 10,8 | 4320,00 |
| 387 | ул. Пухова, 46 | 5,0 | 30469,96 |
| 388 | ул. Пухова, 19 | 6,0 | 39476,90 |
| 389 | ул. Пухова, 3 | 7,5 | 38577,74 |
| 390 | ул. Пухова, 22 | 7,5 | 48725,74 |
| 391 | ул. Калинина, 12 | 14,0 | 7560,00 |
| 392 | ул. Телевизионная, 2, корп.1 | 7,5 | 5400,00 |
| 393 | ул. Гурьянова, 37 | 10,8 | 4320,00 |
| 394 | ул. Гурьянова, 59 корп.1 | 16,2 | 6480,00 |
| 395 | ул. Кубяка, 1 | 8,1 | 3240,00 |
| 396 | ул. Билибина, 4 | 24,3 | 9720,00 |
| 397 | ул. Пухова, 1 | 10,8 | 4320,00 |
| 398 | ул. Промышленная, 6 | 12,0 | 2800,00 |
| 399 | п. Малинники, 7, корп. 1 | 10,0 | 1430,00 |
| 400 | п. Малинники, 17 | 12,5 | 3900,00 |
| 401 | п. Малинники, 6 | 14,0 | 2438,00 |
| 402 | ул. Зелёная, 52 | 6,0 | 1200,00 |
| 403 | ул. В.Никитиной, 21а | 5,0 | 1100,00 |
| 404 | ул. В.Никитиной, 23 | 9,5 | 1900,00 |
| 405 | ул. В.Никитиной, 35 | 10,0 | 1400,00 |

| | | | |
|-----|-----------------------------|------|---------|
| 406 | ул. В.Никитиной, 39 | 6,0 | 1100,00 |
| 407 | ул. В.Никитиной, 41 | 10,5 | 800,00 |
| 408 | ул. В.Никитиной, 47, корп.1 | 10,0 | 1430,00 |
| 409 | ул. Радищева, 6 | 9,0 | 1581,00 |
| 410 | ул. Радищева, 15 | 4,5 | 500,00 |
| 411 | ул. Лесная, 12 | 6,0 | 1100,00 |
| 412 | Грабцевское шос- се, 92 | 9,0 | 800,00 |
| 413 | ул. Платова, 17 | 10,0 | 700,00 |
| 414 | ул. Платова, 15 | 10,5 | 700,00 |
| 415 | ул. Моторная, 13/7 | 11,5 | 1100,00 |
| 416 | ул. Моторная, 7/7 | 9,5 | 1000,00 |
| 417 | ул. Молодёжная, 3 | 6,0 | 600,00 |
| 418 | ул. Молодёжная, 11 | 10,5 | 1200,00 |
| 419 | ул. Пригородная, 13 | 13,0 | 900,00 |
| 420 | Грабцевское шос- се, 68 | 9,0 | 3200,00 |
| 421 | Грабцевское шос- се, 60 | 12,5 | 2700,00 |
| 422 | ул. Платова, 6 | 10,5 | 6000,00 |
| 423 | ул. Калужская, 48 | 6,0 | 830,00 |
| 424 | ул. Клюквина, 3 | 10,0 | 1340,00 |
| 425 | ул. Клюквина, 38 | 10,0 | 830,00 |
| 426 | ул. Новаторская, | | |

| | | | |
|-----|---------------------------|------|----------|
| 482 | ул. Ленина, 16 | 5,0 | 1200,00 |
| 483 | ул. Ленина, 17 | 12,5 | 2700,00 |
| 484 | ул. Ленина, 13 | 8,5 | 2300,00 |
| 485 | ул. Ленина, 25 | 16,5 | 6000,00 |
| 486 | ул. Ленина, 35 | 12,0 | 5500,00 |
| 487 | ул. Ленина, 49 | 9,0 | 11000,00 |
| 488 | ул. Ленина, 65 | 17,5 | 6000,00 |
| 489 | ул. Пролетарская, 112 | 14,5 | 6000,00 |
| 490 | ул. Пролетарская, 114 | 10,5 | 6000,00 |
| 491 | ул. К.Либнехта, 34 | 7,5 | 2750,00 |
| 492 | ул. В.Андриановой, 23 | 7,5 | 3700,00 |
| 493 | ул. В.Андриановой, 32 | 9,0 | 3800,00 |
| 494 | ул. В.Андриановой, 24 | 20,5 | 37664,00 |
| 495 | тер. Машзавода, 2 | 6,0 | 500,00 |
| 496 | пер. Теренинский, 4 | 14,0 | 4300,00 |
| 497 | ул. Л.Толстого, 3 | 13,0 | 2700,00 |
| 498 | ул. Л.Толстого, 29 | 20,5 | 1900,00 |
| 499 | ул. Л.Толстого, 41 | 4,5 | 3700,00 |
| 500 | ул. Л.Толстого, 43 | 11,5 | 4300,00 |
| 501 | ул. Турьнинская, 8 | 16,5 | 4300,00 |
| 502 | ул. Турьнинская, 12 | 13,0 | 1000,00 |
| 503 | ул. Советская, 5 | 11,5 | 1200,00 |
| 504 | ул. Советская, 6 | 6,0 | 3599,00 |
| 505 | ул. 5-я линия, 1, корп. 2 | 9,0 | 1957,00 |
| 506 | ул. Родниковая, 87 | 4,5 | 1200,00 |
| 507 | ул. Калужка, 6 | 4,5 | 1800,00 |
| 508 | ул. Дорожная, 1 | 4,5 | 1200,00 |
| 509 | ул. Гвардейская, 5 | 14,0 | 2700,00 |
| 510 | ул. Гвардейская, 7 | 3,0 | 1800,00 |
| 511 | ул. Гвардейская, 9 | 10,0 | 2800,00 |
| 512 | ул. Промежуточная, 9 | 10,0 | 1900,00 |
| 513 | ул. Первых Коммунаров, 11 | 10,0 | 1700,00 |
| 514 | ул. Первых Коммунаров, 12 | 8,5 | 1100,00 |
| 515 | ул. 40 лет Октября, 2 | 3,0 | 1200,00 |
| 516 | ул. Овражная, 5 | 4,5 | 5000,00 |
| 517 | ул. Чехова, 17 | 16,5 | 6700,00 |
| 518 | ул. Болотникова, 1 | 6,0 | 2300,00 |
| 519 | ул. Болотникова, 4 | 15,0 | 3300,00 |
| 520 | ул. Чехова, 1 | 6,0 | 2700,00 |
| 521 | ул. М. Жукова, 43 | 16,5 | 1345,00 |
| 522 | ул. Хрустальная, 8 | 10,0 | 1250,00 |
| 523 | ул. Константиновых, 6 | 10,0 | 1100,00 |
| 524 | ул. Константиновых, 2 | 4,5 | 1800,00 |
| 525 | ул. Ф.Энгельса, 11 | 9,5 | 2700,00 |
| 526 | ул. Болотникова, 15 | 12,0 | 1200,00 |
| 527 | ул. Болотникова, 18 | 17,5 | 1730,00 |
| 528 | ул. М. Жукова, 15 | 14,0 | 1200,00 |
| 529 | ул. М. Горького, 6 | 10,5 | 5300,00 |
| 530 | ул. Баррикад, 155 | 11,5 | 3300,00 |
| 531 | ул. Пролетарская, 161 | 12,5 | 3800,00 |
| 532 | ул. Чижевского, 25 | 10,0 | 2700,00 |
| 533 | ул. М. Жукова, 44 | 14,5 | 1800,00 |
| 534 | ул. Песчаная, 2 | 10,0 | 32018,00 |
| 535 | Грабцевское шоссе, 108 | 16,5 | 3000,00 |
| 536 | Грабцевское шоссе, 132 | 14,5 | 2500,00 |
| 537 | Грабцевское шоссе, 122 | 12,5 | 2000,00 |
| 538 | Грабцевское шоссе, 150 | 9,0 | 2500,00 |
| 539 | Грабцевское шоссе, 156 | 6,0 | 3000,00 |
| 540 | Грабцевское шоссе, 134 | 10,5 | 2000,00 |
| 541 | Грабцевское шоссе, 160 | 9,0 | 2500,00 |
| 542 | ул. Маяковского, 45 | 8,5 | 15810,00 |

| | | | |
|-----|--------------------------------|------|----------|
| 543 | ул. Маяковского, 47 | 10,0 | 17775,00 |
| 544 | ул. Маяковского, 49 | 10,0 | 17775,00 |
| 545 | ул. Маяковского, 51 | 8,5 | 1950,00 |
| 546 | тер. Аэропорта, 1 | 5,0 | 5375,00 |
| 547 | ул. Курсантов, 6 | 10,0 | 3700,00 |
| 548 | ул. Курсантов, 7 | 10,0 | 3700,00 |
| 549 | тер. Психбольницы, 23 | 5,0 | 700,00 |
| 550 | пер. Аэропортовский, 1 | 5,0 | 1200,00 |
| 551 | ул. Черновская, 7 | 5,0 | 500,00 |
| 552 | ул. Зерновая, 20 | 3,0 | 500,00 |
| 553 | ул. Путейская, 26 | 5,0 | 500,00 |
| 554 | ул. Новаторская, 13 | 10,5 | 2900,00 |
| 555 | ул. М. Жукова, 29 | 16,5 | 4300,00 |
| 556 | ул. Молодёжная, 14 | 10,0 | 13707,00 |
| 557 | ул. Калужская, 33 | 9,0 | 1840,00 |
| 558 | ул. Хрустальная, 27 | 26,0 | 2200,00 |
| 559 | ул. В.Андриановой, 26 | 11,3 | 2200,00 |
| 560 | ул. Советская, 18 корп. 1 | 4,6 | 1800,00 |
| 561 | тер. Стекольного завода, 10а | 6,1 | 2300,00 |
| 562 | ул. Платова, 40 | 5,0 | 13300,00 |
| 563 | ул. В.Никитиной, 43 | 7,8 | 1800,00 |
| 564 | ул. Врубная, 45 | 2,3 | 2400,00 |
| 565 | пер. Вагонный, 15 | 3,0 | 500,00 |
| 566 | ул. Комсомольская, 5 | 3,0 | 500,00 |
| 567 | ул. Дальняя, 21 | 1,5 | 500,00 |
| 568 | ул. Путейская, 4 | 3,0 | 500,00 |
| 569 | ул. Путейская, 8 | 3,0 | 500,00 |
| 570 | ул. Путейская, 2а | 1,5 | 500,00 |
| 571 | тер. Аэропорта, 2 | 12,7 | 1800,00 |
| 572 | ул. Товарная, 11 | 3,0 | 500,00 |
| 573 | ул. Дальняя, 1 | 2,0 | 1200,00 |
| 574 | ул. Г. Попова, 4 | 28,0 | 26000,00 |
| 575 | ул. Димитрова, 4 | 25,0 | 23200,00 |
| 576 | ул. Спартак, 9 | 51,0 | 47300,00 |
| 577 | ул. Г. Попова 24 | 24,0 | 22200,00 |
| 578 | ул. Г. Попова, 9 | 24,0 | 22200,00 |
| 579 | ул. Ромодановские Дворики, 53 | 22,0 | 20400,00 |
| 580 | ул. Дачная, 20 | 9,0 | 8300,00 |
| 581 | ул. Дачная, 4а | 11,0 | 10200,00 |
| 582 | Одоевское шоссе, 2 | 4,0 | 3700,00 |
| 583 | ул. Ромодановские Дворики, 63б | 4,0 | 3700,00 |
| 584 | ул. Ромодановские Дворики, 67 | 4,0 | 3700,00 |
| 585 | ул. Ромодановские Дворики, 71 | 4,0 | 3700,00 |
| 586 | ул. Ромодановские Дворики, 63 | 8,0 | 7400,00 |
| 587 | ул. Центральная, 3 | 12,0 | 11200,00 |
| 588 | ул. Школьная, 6 | 25,0 | 23200,00 |
| 589 | ул. Школьная, 14 | 4,5 | 2500,00 |
| 590 | ул. Новая, 1 | 23,0 | 21300,00 |
| 591 | ул. Мелиораторов, 14 | 9,0 | 8300,00 |
| 592 | ул. Мелиораторов, 11 | 9,0 | 8300,00 |
| 593 | ул. Секиотовская, 43 | 9,0 | 8300,00 |
| 594 | д. Колюпаново, 1а | 4,0 | 2000,00 |
| 595 | д. Колюпаново, 9 | 24,0 | 22300,00 |
| 596 | д. Колюпаново, 6 | 9,0 | 8300,00 |
| 597 | д. Колюпаново, 28 | 9,0 | 8300,00 |
| 598 | ул. Нефтебаза, 4 | 25,0 | 23200,00 |
| 599 | Грабцевское шоссе, 79 | 27,0 | 25100,00 |
| 600 | ул. Дубрава, 6 | 16,0 | 14800,00 |
| 601 | ул. Дубрава, 12 | 25,0 | 23200,00 |
| 602 | ул. Аэропортовская, 12 | 50,0 | 46400,00 |

| | | |
|-----|--|--|
| 9. | Мемориальная доска в честь отправки калужан на гражданскую войну в 1918-1920 гг. | Вокзал ст.Калуга-1 |
| 9. | Мемориальная доска в честь освобождения станции Калуга-1 от немецко-фашистских захватчиков воинами 8856 стрелкового полка 290 стрелковой дивизии | Вокзал ст.Калуга-1 |
| 10. | Мемориальная доска в честь боев советских войск в районе вокзала за освобождение г.Калуги | Вокзал ст.Калуга-1 |
| 11. | Мемориальная доска в честь В.А.Шепелева | ул.Болдина,18 |
| 12. | Мемориальная доска в честь Героя Советского Союза В.С.Попова | ул.Генерала Попова,14, корп.1 |
| 13. | Мемориальная доска в честь боев за освобождение г.Калуги в декабре 1941 г. | Вокзал ст.Калуга-II |
| 14. | Мемориальная доска в честь В.П.Казакова | ул.Тульская,121 |
| 15. | Мемориальная доска в честь К.Э.Циолковского | ул.Луначарского,1 |
| 16. | Мемориальная доска в честь Циолковского К.Э. | ул.Кирова,48 |
| 17. | Мемориальная доска в честь К.Э.Циолковского | ул.Академика Королева,14 (школа №6 |
| 18. | Мемориальная доска в честь К.Э.Циолковского | ул.Кутузова,22 (школа №9) |
| 19. | Мемориальная доска в честь К.Э.Циолковского | ул.Циолковского,79 |
| 20. | Мемориальная доска в честь К.Э.Циолковского | ул.Карпова,13 |
| 21. | Мемориальная доска в честь К.Э.Циолковского | ул.Георгиевская,16 |
| 22. | Мемориальная доска в честь В.И.Кирюхина | ул.Кирова,25 |
| 23. | Мемориальная доска в честь Н.И.Васильева | ул.Дзержинского,81 |
| 24. | Мемориальная доска в честь И.Ф.Милехина | ул.Кирова,98 |
| 25. | Мемориальная доска в честь С.А.Старичкова | пер.Старичков,5 |
| 26. | Мемориальная доска в честь Б.К.Зайцева | ул.Луначарского,31 |
| 27. | Мемориальная доска в честь Е.Н.Ханкиной | ул.Ленина,107 |
| 28. | Мемориальная доска в честь наименования улицы именем Б.Е.Бутыма | ул.Бутыма,2/235 |
| 29. | Мемориальная доска в честь Героя Советского Союза С.П.Козлова | ул.Академика Королева,14 |
| 30. | Мемориальная доска в честь архитектора П.Р.Никитина | ул.Баженова (обелиск у Каменного моста) |
| 31. | Мемориальная доска в честь Героя Советского Союза Г.В.Зимины | ул.Дзержинского,57 (школа №3) |
| 32. | Мемориальная доска в честь народной артистки РФ В.И.Никитиной | пл.Театральная,6 (фойе Калужского драмтеатра) |
| 33. | Мемориальная доска в честь калужан – жертв радиационных катастроф | ул.Пушкина,3а |
| 34. | Мемориальная доска в честь героя России Клочкова Е.В. | ул.Луговая,43 (школа №1) |
| 35. | Мемориальная доска в честь наименования улицы именем Б.В.Беляева | ул.Беляева,9/44 |
| 36. | Мемориальная доска в честь ученого-историка краеведа Д.И.Малинина | 2-й Красноармейский пер.10 |
| 37. | Мемориальная доска в честь 18-х пехотных командных курсов | пл.Старый торг,4 |
| 38. | Мемориальная доска в честь Союза рабочей молодежи им. III Интернационала | ул.Карла Маркса,1 |
| 39. | Мемориальная доска в честь Г.К.Жукова | ул.Маршала Жукова,1 (ДК «Строитель») |
| 40. | Мемориальная доска в честь А.Т.Карпова | ул.Театральная,38 |
| 41. | Мемориальная доска в честь космонавта Ю.Т.Добровольского | ул.Добровольского,28 |
| 42. | Мемориальная доска в честь наименования улицы именем С.П.Королева | ул.Академика Королева,43/23 |
| 43. | Мемориальная доска в честь калужского композитора Е.М.Дрейзена | ул.Чебышева,5 |
| 44. | Мемориальная доска в честь боев советских войск за освобождение г.Калуги | ул.Салтыкова-Щедрина |
| 45. | Мемориальная доска в честь видных деятелей русской культуры К.Леонтьева, С.Трубецкого, Е.Трубецкого, Н.Устрялова | ул.Ленина,83 (здание КГПУ им.Циолковского) |
| 46. | Мемориальная доска в честь государственного деятеля Российской Империи В.К. фон Плеве | ул.Ленина,83 (здание КГПУ им.Циолковского) |
| 47. | Мемориальная доска в честь композитора С.С.Туликова | ул.Воронина,22/50 |
| 48. | Мемориальная доска в честь Булата Окуджавы | ул.Московская, 79 |
| 49. | Мемориальная доска в честь Булата Окуджавы | пл.Старый торг,6 |
| 50. | Мемориальная доска в честь Булата Окуджавы | ул.Дзержинского,49 (в здании средней школы № 5) |
| 51. | Мемориальная доска в честь маршала авиации И.Н.Кожедуба | ул.Воскресенская,9 |
| 52. | Мемориальная доска в честь Б.К.Зайцева | пер.Воскресенский,4 |
| 53. | Мемориальная доска в честь Н.Г.Федотова | ул.Постолова,2 |
| 54. | Мемориальная доска в честь калужского фотографа Н.Г.Низова | ул.Гвардейская,3 |
| 55. | Мемориальная доска в честь композитора Н.П.Ракова | ул.Московская,13 |
| 56. | Мемориальная доска в честь народной артистки РСФСР В.И.Никитиной | ул.Кирова,96 |
| 57. | Мемориальная доска в честь Д.С.Любарского | ул.Кирова,23а |
| 58. | Мемориальная доска в честь Э.Г.Мордмилловича | ул.Кирова,25е |
| 59. | Мемориальная доска в честь народной артистки РСФСР П.Г.Ванеевой | ул.Суворова,116 |
| 60. | Мемориальная доска в честь С.Н.Сладкого | ул.Суворова,118 |
| 61. | Мемориальная доска в честь освобождения г.Калуги от немецко-фашистских захватчиков | ул.Кутузова, 2/1 |
| 62. | Мемориальная доска в честь Ф.М.Майского | ул.Плеханова,78а |
| 63. | Мемориальная доска в честь С.Д.Урусова | ул.Герцена,34 |
| 64. | Мемориальная доска в честь полицмейстера Е.Трояновского | ул.Луначарского,42/19 |
| 65. | Памятные доски в честь А.С.Хлюстина и вклада калужан, перечисливших средства на реконструкцию больницы | Пересечение ул.Никитина и ул.Максима Горького (сквер 4-й городской больницы) |
| 66. | Мемориальная доска в честь Е.М.Тришина | ул.Ленина,60 (концертный зал Калужской областной филармонии) |
| 67. | Мемориальная доска в честь создания первого в городе кружка революционной молодежи | ул.Ленина,23 (заводоуправление ОАО «Калугапутьмаш») |
| 68. | Мемориальная доска в честь А.Т.Карпова | ул.Ленина,23 (заводоуправление ОАО «Калугапутьмаш») |
| 69. | Мемориальная доска в честь Н.Е.Вилонова | ул.Ленина,23 (заводоуправление ОАО «Калугапутьмаш») |
| 70. | Мемориальная доска в честь Г.И.Успенского | ул.Кутузова,2/1 |
| 71. | Мемориальная доска в честь В.И.Романовского | ул.Пролетарская,110 |
| 72. | Мемориальная доска в честь А.И.Тюрина | ул.Кирова,26 |

Приложение 12

к постановлению Городской Управы города Калуги от 02.08.2011 № 2956-пи

Искусственные сооружения на железной дороге

| № п/п | Наименование | Месторасположение |
|-------|---------------------------------|--|
| 1 | 2 | 3 |
| 1. | Переход через ж/д линию – 2 шт. | г.Калуга, ул.Никитина, в районе дома № 125а и дома № 133, корпус 1 |

Приложение 13

к постановлению Городской Управы города Калуги от 02.08.2011 № 2956-пи

Объекты, предназначенные для организации отдыха у водоемов

| № п/п | Месторасположение | Площадь, кв.м. |
|-------|--|----------------|
| 1 | 2 | 3 |
| 1. | Яченское водохранилище | 36000 |
| 2. | Территория, прилегающая к источнику «Резванский» | 16000 |
| 3. | Озеро Резвань | 20000 |
| 4. | Озеро Вырка | 6000 |
| 5. | Андреевский карьер | 15000 |

Приложение 11 к постановлению

Городской Управы города Калуги от 02.08.2011 № 2956-пи

Мемориальные доски

| № п/п | Доска почта | Месторасположение объекта |
|-------|--|---|
| 1 | 2 | 3 |
| 1. | Доска почта | ул. Московская, 188 |
| 2. | Мемориальная доска в честь М.А.Гурьянова | ул.Гурьянова |
| 3. | Мемориальная доска в честь В.Андриановой | ул.Веры Андриановой |
| 4. | Мемориальная доска в честь В.И.Ленина | Грабцевское шоссе,22а (около ГОУ НПО «Профессиональное училище № 3» г.Калуги) |
| 5. | Мемориальная доска в честь писателя А.И.Солженицына | ул.Луначарского,6 (областная библиотека им.В.Г.Белинского) |
| 6. | Мемориальная доска в честь проповедника, духовного писателя Иоанна Кронштадского | Городской парк, здание Троицкого собора |
| 7. | Мемориальная доска в честь императора Российской Империи Николая II, царевича Михаила Александровича, великого князя Сергея Александровича | пл.Старый торг,4 |
| 8. | Мемориальная доска в честь Н.А.Фомушина | ул.Генерала Попова |

**Приложение 14
к постановлению Городской Управы города
Калуги от 02.08.2011 № 2956-пи**

Фонтаны

| №п/п | Месторасположение | Количество (ед.) |
|------|------------------------------------|------------------|
| 1 | 2 | 3 |
| 1 | Пл. Победы | 1 |
| 2 | Сквер им. Карпова | 1 |
| 3 | Сквер им. Ленина | 1 |
| 4 | Сквер Медсестер | 1 |
| 5 | Пл. Театральная | 3 |
| 6 | Центральный парк культуры и отдыха | 3 |

**Приложение 15
к постановлению Городской Управы города
Калуги от 02.08.2011 № 2956-пи**

Спортивные площадки

| № п/п | Месторасположение | Количество |
|-------|-------------------------|------------|
| 1 | 2 | 3 |
| 1. | ул.Московская,215 | 1 |
| 2. | ул.Маршала Жукова, д.45 | 1 |
| 3. | ул.Чехова, д.11 | 1 |

**Приложение 16
к постановлению Городской Управы
города Калуги от 02.08.2011 № 2956-пи**

**Перечень водных объектов, находящихся
на территории муниципального
образования «Город Калуга»**

а) Городская территория

| № п/п | Наименование | Месторасположение |
|-------|--------------|-------------------------|
| 1 | 2 | 3 |
| 1. | Пруд | у дома № 9 по ул.Пухова |

б) Сельская территория

| № п/п | Наименование | Месторасположение |
|-------|--------------|-------------------|
| 1 | 2 | 3 |
| 1. | Пруд | с.Муратовка |

**Приложение 17
к постановлению Городской Управы
города Калуги от 02.08.2011 № 2956-пи**

**Перечень детских игровых площадок
и детских спортивных комплексов,
расположенных на территории
муниципального образования «Город
Калуга»**

1. Перечень детских игровых площадок

| № п/п | Адрес | Количество |
|-------|--|------------|
| 1 | 2 | 3 |
| 1. | парк им. К.Э.Циолковского | 1 |
| 2. | ул.Ромодановские дворики, д.61 | 1 |
| 3. | ул. Привокзальная, д.1, корп.1 | 1 |
| 4. | ул.Калинина | 1 |
| 5. | ул.Московская, д.295 | 1 |
| 6. | Сквер им.Воронины | 1 |
| 7. | ул.Гурьянова, д.57 | 1 |
| 8. | Грабцевское шоссе, д.108 | 1 |
| 9. | ул.Западная, д.1 | 1 |
| 10. | д.Шопино, ул.Центральная, д.16 | 1 |
| 11. | д.Шопино, ул.Новая, д.1 | 1 |
| 12. | д.Шопино, ул.Молодежная, д.2 | 1 |
| 13. | д.Шопино, ул.Молодежная, д.3 | 1 |
| 14. | д.Шопино, ул.Молодежная, д.9 | 1 |
| 15. | п.Мирный, д.9 | 1 |
| 16. | ж/д ст. Тихонова Пустынь, ул. Центральная, д. 17 | 1 |
| 17. | с.Росва, ул.Советская, д.15 | 1 |
| 18. | с.Росва, ул.Мира, между домами д.3 и д.5 | 1 |
| 19. | с.Росва, ул.Пролетарская, д.2 | 1 |
| 20. | с.Росва, ул.Московская, д.6 | 1 |
| 21. | с.Муратовский щебзавод у дома 29 | 1 |
| 22. | д. Канищево, ул. Новая к домам 1, 3 | 1 |
| 23. | д.Канищево, ул.Новая, между домами д.5 и д.7 | 1 |
| 24. | д.Ильинка, ул.Лесная, д.2 | 1 |
| 25. | Сквер им.Кирова | 1 |
| 26. | Сквер на Грабцевском шоссе | 1 |

2.Перечень детских спортивных комплексов

| № п/п | Адрес | Количество |
|-------|---|------------|
| 1 | 2 | 3 |
| 1. | мкр.Резвань, напротив дома по ул.Железнодорожная, д.6 | 1 |
| 2. | мкр.Резвань, напротив дома по ул.Железнодорожная, д.5 | 1 |



**РОССИЙСКАЯ ФЕДЕРАЦИЯ
КАЛУЖСКАЯ ОБЛАСТЬ
ГОРОДСКАЯ УПРАВА ГОРОДА КАЛУГИ
ПОСТАНОВЛЕНИЕ**

от 23.08.2012 № 9778-пи
О внесении изменений в распоряжение Городского Головы городского округа «Город Калуга» от 31.01.2007 № 801-р «Об утверждении перечня объектов, находящихся в собственности муниципального образования «Город Калуга»

На основании Федерального закона от 06.10.2003 № 131-ФЗ «Об общих принципах организации местного самоуправления в Российской Федерации», статьи 36 Устава муниципального образования «Город Калуга», в соответствии с письмом управления городского хозяйства города Калуги от 26.07.2012 № 10464-ВН03-12 ПОСТАНОВЛЯЮ:

1. Внести следующее изменение в распоряжение Городского Головы городского округа «Город Калуга» от 31.01.2007 № 801-р «Об утверждении перечня объектов, находящихся в собственности муниципального образования «Город Калуга» (далее - распоряжение):

1.1. Дополнить таблицу раздела 2 «Перечень дорог городского округа «Город Калуга» приложения 2 «Автомобильные дороги общего пользования, искусственные сооружения на дорогах общего пользования городского округа «Город Калуга» к распоряжению строкой 706 следующего содержания:

| № п/п | Наименование улиц, переулков, проездов | Протяженность, м | Площадь, кв.м. |
|-------|---|------------------|----------------|
| 706 | от Калашникова хутора до СНТ «Сосна», «Орбита», «Еловка», «Колос», «Березка», «Галактика», «Каскад» | 3500 | 21000 |

2. Настоящее постановление вступает в силу с момента его принятия.
3. Контроль за исполнением настоящего постановления оставляю за собой.

Городской Голова города Калуги Н.В. Полежаев.



**РОССИЙСКАЯ ФЕДЕРАЦИЯ
КАЛУЖСКАЯ ОБЛАСТЬ**

**ГОРОДСКАЯ УПРАВА ГОРОДА КАЛУГИ
ПОСТАНОВЛЕНИЕ**

от 28.09.2012 № 11460-пи
О внесении изменений в распоряжение Городского Головы городского округа «Город Калуга» от 31.01.2007 № 801-р «Об утверждении перечня объектов, находящихся в собственности муниципального образования «Город Калуга»

На основании Федерального закона от 06.10.2003 № 131-ФЗ «Об общих принципах организации местного самоуправления в Российской Федерации», статьи 36 Устава муниципального образования «Город Калуга», в соответствии с письмом управления городского хозяйства города Калуги от 28.06.2012 № 7935-ВН03-п ПОСТАНОВЛЯЮ:

1. Внести следующее изменение в распоряжение Городского Головы городского округа «Город Калуга» от 31.01.2007 № 801-р «Об утверждении перечня объектов, находящихся в собственности муниципального образования «Город Калуга» (далее - распоряжение):

1.1. Включить в приложение 10 «Имущество, предназначенное для сбора ТБО (контейнерные площадки с твердым основанием и ограждением)» распоряжения следующий объект:

| № п/п | Место расположения контейнерной площадки | Площадь твердого основания под контейнерной площадкой, кв.м | Стоимость контейнерной площадки, руб. |
|-------|--|---|---------------------------------------|
| 603 | п.Молодежный | 48,0 | - |

2. Настоящее постановление вступает в силу с момента его принятия.
3. Контроль за исполнением настоящего постановления оставляю за собой.

Городской Голова города Калуги Н.В. Полежаев.



**РОССИЙСКАЯ ФЕДЕРАЦИЯ
КАЛУЖСКАЯ ОБЛАСТЬ**

**ГОРОДСКАЯ УПРАВА ГОРОДА КАЛУГИ
ПОСТАНОВЛЕНИЕ**

от 17.10.2012 № 12226-пи
О внесении изменения в распоряжение Городского Головы городского округа «Город Калуга» от 31.01.2007 № 801-р «Об утверждении перечня объектов, находящихся в собственности муниципального образования «Город Калуга»

На основании Федерального закона от 06.10.2003 № 131-ФЗ «Об общих принципах организации местного самоуправления в Российской Федерации», статьи 36 Устава муниципального образования «Город Калуга», в соответствии с письмом управления по работе с населением на территориях от 15.08.2012 № 12265-ВН-08-12 ПОСТАНОВЛЯЮ:

1. Внести следующее изменение в распоряжение Городского Головы городского округа «Город Калуга» от 31.01.2007 № 801-р «Об утверждении перечня объектов, находящихся в собственности муниципального образования «Город Калуга» (далее - распоряжение):

1.1. Изложить подпункт 87 пункта 1 «Перечень колодцев в сельских населенных пунктах» приложения 2 «Имущество, предназначенное для водоснабжения населения на территории городского округа «Город Калуга» к распоряжению в следующей редакции:

«87. д. Новоселки у дома № 12».
2. Настоящее постановление вступает в силу с момента его принятия.
3. Контроль за исполнением настоящего постановления оставляю за собой.

Городской Голова города Калуги Н.В. Полежаев.



**РОССИЙСКАЯ ФЕДЕРАЦИЯ
КАЛУЖСКАЯ ОБЛАСТЬ
ГОРОДСКАЯ УПРАВА ГОРОДА КАЛУГИ
ПОСТАНОВЛЕНИЕ**

от 20.12.2012 № 15199-пи
О внесении изменения в распоряжение Городского Головы городского округа «Город Калуга» от 31.01.2007 № 801-р «Об утверждении перечня объектов, находящихся в собственности муниципального образования «Город Калуга»

На основании Федерального закона от 06.10.2003 № 131-ФЗ «Об общих принципах организации местного самоуправления в Российской Федерации», статьи 36 Устава муниципального образования «Город Калуга» ПОСТАНОВЛЯЮ:

1. Внести следующее изменение в распоряжение Городского Головы городского округа «Город Калуга» от 31.01.2007 № 801-р «Об утверждении перечня объектов, находящихся в собственности муниципального образования «Город Калуга» (далее - распоряжение):

1.1. Дополнить пункт 2 приложения 1 к распоряжению пунктом 17 следующего содержания:

«17. ул. Терепецкая, д. 43 (родник)».
2. Настоящее постановление вступает в силу с момента его принятия.
3. Контроль за исполнением настоящего постановления оставляю за собой.

Городской Голова города Калуги Н.В. Полежаев.



**РОССИЙСКАЯ ФЕДЕРАЦИЯ
КАЛУЖСКАЯ ОБЛАСТЬ
ГОРОДСКАЯ УПРАВА ГОРОДА КАЛУГИ
ПОСТАНОВЛЕНИЕ**

от 03.05.2012 № 4903-пи
О внесении изменения в распоряжение Городского Головы городского округа «Город Калуга» «Об утверждении перечня объектов, находящихся в собственности муниципального образования «Город Калуга» от 31.01.2007 № 801-р (в редакции постановления Городской Управы города Калуги от 02.08.2011 № 2956-пи)

На основании Федерального закона от 06.10.2003 № 131-ФЗ «Об общих принципах организации местного самоуправления в Российской Федерации», статьи 36 Устава муниципального образования «Город Калуга», в соответствии с письмом управления городского хозяйства города Калуги от 13.02.2012 № 1277/03-12 ПОСТАНОВЛЯЮ:

1. Внести следующее изменение в распоряжение Городского Головы городского округа «Город Калуга» от 31.01.2007 № 801-р «Об утверждении перечня объектов, находящихся в собственности муниципального образования «Город Калуга» (в редакции постановления Городской Управы города Калуги от 02.08.2011 № 2956-пи) (далее - распоряжение):

1.1. Включить в п.2 «Перечень дорог городского округа «Город Калуга» приложения 2 «Автомобильные дороги общего пользования, искусственные сооружения на дорогах общего пользования городского округа «Город Калуга» следующий объект:

| № п/п | Наименование улиц, переулков, проездов | Протяженность, м | Площадь кв.м. |
|------------------------|--|------------------|---------------|
| ТИЗ «Калашников хутор» | | | |
| 706. | участок дороги от трассы 1Р-132 «Калуга-Тула-Михайлов-Рязань» до населенного пункта Калашников хутор | 1100 | 6600 |

2. Настоящее постановление вступает в силу с момента его принятия.
3. Контроль за исполнением настоящего постановления оставляю за собой.

Городской Голова города Калуги Н.В. Полежаев.



**РОССИЙСКАЯ ФЕДЕРАЦИЯ
КАЛУЖСКАЯ ОБЛАСТЬ
ГОРОДСКАЯ УПРАВА ГОРОДА КАЛУГИ
ПОСТАНОВЛЕНИЕ**

от 16.03.2012 № 2785-пи
О внесении изменений в распоряжение Городского Головы городского округа «Город Калуга» от 31.01.2007 № 801-р (в редакции постановления Городской Управы города Калуги от 02.08.2011 № 2956-пи)

На основании Федерального закона от 06.10.2003 № 131-ФЗ «Об общих принципах организации местного самоуправления в Российской Федерации», статьи 36 Устава муниципального образования «Город Калуга», в соответствии с письмом управления городского хозяйства города Калуги от 26.10.2011 № 14419/03-11 ПОСТАНОВЛЯЮ:

1. Внести следующие изменения в распоряжение Городского Головы городского округа «Город Калуга» от 31.01.2007 № 801-р «Об утверждении перечня объектов, находящихся в собственности муниципального образования «Город Калуга» (в редакции постановления Городской Управы города Калуги от 02.08.2011 № 2956-пи) (далее - распоряжение):

1.1. Подпункты 527-532 пункта 2 «Перечень дорог городского округа «Город Калуга» приложения 2 «Автомобильные дороги общего пользования, искусственные сооружения на дорогах общего пользования городского округа «Город Калуга» к распоряжению изложить в новой редакции:

| № п/п | Наименование улиц, переулков, проездов | Протяженность, м | Площадь, кв.м. |
|--------------|---|------------------|----------------|
| с. Горенское | | | |
| 527. | Проезд от с.Горенское до ул. Земляничная | 714 | 2500 |
| 528. | ул.Земляничная | 1029 | 3600 |
| 529. | ул.Хвойная | 650 | 1950 |
| 530. | ул.Суворовская | 650 | 1950 |
| 531. | ул.Козельская | 650 | 1950 |
| 532. | Проезд от дороги к с.Горенское до д.1 по ул.Земляничная | 600 | 3600 |

2. Настоящее постановление вступает в силу с момента его принятия.
3. Контроль за исполнением настоящего постановления оставляю за собой.

Городской Голова города Калуги Н.В. Полежаев.



**РОССИЙСКАЯ ФЕДЕРАЦИЯ
КАЛУЖСКАЯ ОБЛАСТЬ
ГОРОДСКАЯ УПРАВА ГОРОДА КАЛУГИ
ПОСТАНОВЛЕНИЕ**

от 03.05.2012

№ 4905-пи

О внесении изменения в распоряжение Городского Головы городского округа «Город Калуга» от 31.01.2007 № 801-р «Об утверждении перечня объектов, находящихся в собственности муниципального образования «Город Калуга» (в редакции постановления Городской Управы города Калуги от 02.08.2011 № 2956-пи)

На основании Федерального закона от 06.10.2003 № 131-ФЗ «Об общих принципах организации местного самоуправления в Российской Федерации», постановления Верховного Совета Российской Федерации от 27.12.1991 № 3020-1 «О разграничении государственной собственности в Российской Федерации на федеральную собственность, государственную собственность республик в составе Российской Федерации, краев, областей, автономной области, автономных округов, городов Москвы и Санкт-Петербурга и муниципальную собственность», статей 36, 44 Устава муниципального образования «Город Калуга» ПОСТАНОВЛЯЮ:

1. Внести следующее изменение в распоряжение Городского Головы городского округа «Город Калуга» от 31.01.2007 № 801-р «Об утверждении перечня объектов, находящихся в собственности муниципального образования «Город Калуга» (в редакции постановления Городской Управы города Калуги от 02.08.2011 № 2956-пи) (далее распоряжение):

1.1. Приложение 8 «Объекты, предназначенные для организации освещения территорий городского округа «Город Калуга» к распоряжению изложить в новой редакции (приложение).

2. Настоящее постановление вступает в силу с момента его принятия.

3. Контроль за исполнением настоящего постановления оставляю за собой.

Городской Голова города Калуги Н.В. Полежаев.

**Приложение к постановлению Городской
Управы города Калуги
от 03.05.2012 № 4905-пи**

Перечень объектов уличного освещения
а) Перечень объектов (городские территории)

| № п/п | Наименование улиц, проездов, переулков | Протяженность улиц, в м | Кол-во светильников, подлежащих тех. обслуживанию в 2012 г. |
|-------|---|-------------------------|---|
| 1 | У Л И Ц Ы | | |
| 1 | Азаровская | 1880 | 65 |
| 2 | Алексеевская | 695 | 8 |
| 3 | Аллея (Бушмановка) | 220 | 8 |
| 4 | Анненки (пост ДПС) | 560 | 14 |
| 5 | Багговута | 845 | 25 |
| 6 | Баженова | 328 | 54 |
| 7 | Баррикад | 2881 | 76 |
| 8 | Баумана | 905 | 30 |
| 9 | Белинского | 1145 | 24 |
| 10 | Беляева | 500 | 13 |
| 11 | Березуевская | 576 | 15 |
| 12 | Берендяковская | 450 | 18 |
| 13 | Билибина (Московская - Телевизионная) | 1081 | 26 |
| 14 | Билибина (торшеры) от ул.Ленина до ул.Московская) | 300 | 10 |
| 15 | Болдина | 1444 | 52 |
| 16 | Болотникова | 1287 | 18 |
| 17 | Больничная | 616 | 11 |
| 18 | Большевикова | 230 | 7 |
| 19 | Бугома | 484 | 12 |
| 20 | Веры Андриановой (за стадионом + к РОВД, спортшкола) | 1000 | 20 |
| 21 | Валентины Никитиной от д. 41 до д. 51 (от ТП- 251, сборка № 2) | 1579 | 18 |
| 22 | В. Никитиной от ул. Тарутинская до д. 35 (от ТП-101) | 1580 | 55 |
| 23 | Вагонная | 900 | 11 |
| 24 | Весенняя | 250 | 3 |
| 25 | Вилонова | 846 | 27 |
| 26 | Вишневого- ул. Аненки | 900 | 41 |
| 27 | Войкова | 598 | 7 |
| 28 | Волкова | 509 | 15 |
| 29 | Воробьевская | 419 | 16 |
| 30 | Воронина | 492 | 13 |
| 31 | Воскресенская | 774 | 26 |
| 32 | Восточная | 150 | 8 |
| 33 | Врубовая | 658 | 19 |
| 34 | Выгонная | 600 | 38 |
| 35 | Высокая | 197 | 7 |
| 36 | Гагарина | 900 | 71 |
| 37 | Гамазейная | 436 | 12 |
| 38 | Гвардейская | 1020 | 38 |
| 39 | Георгиевская | 753 | 22 |
| 40 | Герцена | 876 | 15 |
| 41 | Глаголева | 1906 | 86 |
| 42 | Гоголя | 186 | 13 |
| 43 | Габцевское шоссе (до пос.Дубрава) | 8503 | 148 |
| 44 | Габцевское шоссе (проезд троллейбусов маршрутов № 4, 6 в районе КРЛЗ) | 200 | 15 |
| 45 | Гурьянова | 1416 | 87 |
| 46 | Дарвина | 600 | 17 |
| 47 | Дальняя | 1000 | 8 |
| 48 | Декабристов | 317 | 11 |
| 49 | Детей Коммунаров | 240 | 5 |
| 50 | Дзержинского | 1550 | 64 |
| 51 | Добровольского | 614 | 25 |
| 52 | Дорожная (Северный) | 240 | 32 |
| 53 | Дорожная (Малинники) | 150 | 7 |
| 54 | Достоевского | 893 | 28 |
| 55 | Дружбы от ул. Тарутинская | 854 | 24 |
| 56 | Забойная | 750 | 14 |
| 57 | Заводская | 1181 | 32 |
| 58 | Загородносадская | 170 | 4 |
| 59 | Западная | 203 | 5 |
| 60 | Зеленая | 772 | 18 |
| 61 | Зеленый Крупец | 701 | 16 |
| 62 | Зерновая | 1963 | 36 |
| 63 | Знаменская | 100 | 42 |
| 64 | Карла Либкнехта | 1579 | 70 |
| 65 | Карла Маркса | 400 | 20 |
| 66 | Калинина | 444 | 12 |

| | | | |
|-----|--|------|-----|
| 67 | Калужская | 932 | 23 |
| 68 | Калужского ополчения | 500 | 16 |
| 69 | Карачевская | 1509 | 30 |
| 70 | Карпова | 563 | 16 |
| 71 | Карьерная | 200 | 4 |
| 72 | Кибальчица | 500 | 36 |
| 73 | Киевка | 570 | 25 |
| 74 | Киевская от ул.40-летия Октября | 300 | 3 |
| 75 | Кирова | 1721 | 238 |
| 76 | Кирпичная | 502 | 12 |
| 77 | Кирпичный завод МПС (п. Железнодорожников) | 68 | 9 |
| 78 | Клюковина | 883 | 18 |
| 79 | Колхозная | 400 | 9 |
| 80 | Комарова | 1032 | 26 |
| 81 | Комсомольская | 500 | 8 |
| 82 | Комсомольская роща, 10 | 600 | 5 |
| 83 | Коммунальная | 322 | 7 |
| 84 | Константиновых | 533 | 12 |
| 85 | Кооперативная | 300 | 7 |
| 86 | Королева | 973 | 17 |
| 87 | Красная Гора | 558 | 20 |
| 88 | Красноармейская | 300 | 8 |
| 89 | Кропоткина | 146 | 5 |
| 90 | Кубяка | 522 | 14 |
| 91 | Курсантов (КАЛТУ) | 500 | 18 |
| 92 | Кутузова | 708 | 18 |
| 93 | Лапушкина | 180 | 5 |
| 94 | Ленина | 3524 | 231 |
| 95 | Лесная | 800 | 6 |
| 96 | Линейная | 489 | 12 |
| 97 | Ломоносова | 287 | 5 |
| 98 | Луговая | 1225 | 24 |
| 99 | Луначарского | 1227 | 84 |
| 100 | Максима Горького | 1689 | 41 |
| 101 | Маршала Жукова | 1815 | 101 |
| 102 | Майская | 600 | 5 |
| 103 | Малинники | 660 | 18 |
| 104 | Малоярославская | 600 | 9 |
| 105 | Марата | 761 | 26 |
| 106 | Матросова | 688 | 22 |
| 107 | Маяковского | 1274 | 42 |
| 108 | Мельничная | 775 | 22 |
| 109 | Механизаторов | 760 | 19 |
| 110 | Механизаторов (Северный) | 256 | 9 |
| 111 | Мичурина | 997 | 25 |
| 112 | Молодежная | 1850 | 22 |
| 113 | Монастырская | 174 | 12 |
| 114 | Монастырская | 5995 | 502 |
| 115 | Московская (проезд троллейбусов № 5, 9, 11 от ул.Малоярославская до ул.Кубяка) боковая | 250 | 27 |
| 116 | Моторная | 644 | 30 |
| 117 | Нижне-Гамазейная | 123 | 6 |
| 118 | Нижне-Лаврентьевская | 429 | 6 |
| 119 | Нижне-Садовая | 400 | 23 |
| 120 | Набережная (от ул. Гагарина до пл.Старый торг) | 822 | 42 |
| 121 | Набережная (от морского клуба до ул.Воробьевская) | 758 | 10 |
| 122 | Некрасова | 465 | 16 |
| 123 | Никитина | 2957 | 85 |
| 124 | Никола-Козинская | 1731 | 46 |
| 125 | Новаторская | 614 | 22 |
| 126 | Новая | 1450 | 31 |
| 127 | Новоржевская | 185 | 6 |
| 128 | Новослободская | 1246 | 31 |
| 129 | Рубежная (от пер.Колхозный до Яченского вдр) | 250 | 13 |
| 130 | Овражная (в п.40-летия Октября) | 400 | 15 |
| 131 | Огарева | 1095 | 24 |
| 132 | Огородная | 221 | 11 |
| 133 | Окская ветка | 388 | 8 |
| 134 | Октябрьская | 1050 | 36 |
| 135 | Островского | 705 | 25 |
| 136 | Отбойная | 627 | 16 |
| 137 | Открытая | 250 | 3 |
| 138 | Парижской Коммуны | 522 | 15 |
| 139 | Пацаева | 212 | 7 |
| 140 | Первомайская | 1102 | 37 |
| 141 | Переходная | 385 | 8 |
| 142 | Пестеля | 684 | 17 |
| 143 | Песчаная | 1130 | 29 |
| 144 | Пионерская | 469 | 12 |
| 145 | Платова | 1500 | 39 |
| 146 | Плеханова | 1545 | 36 |
| 147 | Подвойского | 572 | 21 |
| 148 | Подгорная | 1336 | 19 |
| 149 | Поле Свободы | 1124 | 33 |
| 150 | Поселковая | 376 | 9 |
| 151 | Постовалова | 1196 | 30 |

| | | | |
|-----|---|-------|-----|
| 152 | Пригородная | 674 | 14 |
| 153 | Пригородная, д.35-47 и ул.Клюковина, д.35-56 | 250 | 15 |
| 154 | Прирельсовая | 500 | 14 |
| 155 | Проезжая | 483 | 12 |
| 156 | Пролетарская | 2130 | 51 |
| 157 | Промежуточная | 200 | 3 |
| 158 | Промышленная | 1180 | 32 |
| 159 | Пушкина | 447 | 20 |
| 160 | Путейская от ПЧ 47 до Синих мостов | 300 | 11 |
| 161 | Путейская от Синих мостов до АГНКС | 580 | 149 |
| 162 | Пухова | 1210 | 34 |
| 163 | Работниц | 275 | 11 |
| 164 | Радищева | 686 | 17 |
| 165 | Родниковая | 900 | 50 |
| 166 | Рылева | 1215 | 64 |
| 167 | Степана Разина | 1475 | 84 |
| 168 | Салтыкова - Щедрина | 2990 | 137 |
| 169 | Садовая | 1356 | 24 |
| 170 | Светлая | 1006 | 16 |
| 171 | Северная | 1270 | 34 |
| 172 | Семеново Городище | 500 | 13 |
| 173 | Складская | 770 | 17 |
| 174 | Смоленская | 360 | 10 |
| 175 | Советская | 2400 | 49 |
| 176 | Социалистическая | 550 | 10 |
| 177 | Спичечная | 353 | 10 |
| 178 | Спортивная | 252 | 7 |
| 179 | Станционная | 433 | 12 |
| 180 | Стекланников сад | 845 | 10 |
| 181 | Стекланников сад (Ленинская) | 735 | 31 |
| 182 | Стекольная | 1140 | 27 |
| 183 | Степная | 296 | 6 |
| 184 | Суворова | 2861 | 111 |
| 185 | Тарутинская | 6830 | 152 |
| 186 | Театральная | 762 | 55 |
| 187 | Телевизионная | 2800 | 134 |
| 188 | Тельмана | 653 | 17 |
| 189 | Тепличная | 866 | 27 |
| 190 | Терепецкая | 700 | 33 |
| 191 | Тополиная | 518 | 6 |
| 192 | Тракторная | 970 | 12 |
| 193 | Труда | 625 | 46 |
| 194 | Трудовая | 200 | 6 |
| 195 | Тулская | 2655 | 75 |
| 196 | Турбостроителей | 800 | 12 |
| 197 | Турынинская (Турынино-2) | 1000 | 20 |
| 198 | Турынинские Дворики | 1000 | 15 |
| 199 | Фридриха Энгельса | 1924 | 46 |
| 200 | Хрустальная | 1195 | 46 |
| 201 | Цветочная | 550 | 5 |
| 202 | Центральная | 750 | 11 |
| 203 | Циолковского+дворы | 650 | 27 |
| 204 | Чапаева | 976 | 34 |
| 205 | Чебышева | 187 | 6 |
| 206 | Чернышевского | 100 | 8 |
| 207 | Чехова | 600 | 10 |
| 208 | Чижевского | 680 | 22 |
| 209 | Чичерина | 1887 | 50 |
| 210 | Шахтёров | 508 | 20 |
| 211 | Широкая | 500 | 43 |
| 212 | Яченская | 193 | 6 |
| 213 | 1-я Загородная | 125 | 7 |
| 214 | 2-я Загородная | 382 | 6 |
| 215 | Первых Коммунаров | 400 | 28 |
| 216 | 3-5 июля | 350 | 14 |
| 217 | 8 Марта | 339 | 8 |
| | И Т О Г О: | 6 609 | |
| | ПЛОЩАДИ | | |
| 218 | Московская | 350 | 56 |
| 219 | Маяковского | 300 | 68 |
| 220 | Мира | 240 | 24 |
| 221 | Победы | 400 | 33 |
| 222 | Привокзальная ст.Калуга-1 | 480 | 46 |
| 223 | Старый торг | 950 | 24 |
| 224 | Театральная | 870 | 46 |
| 225 | Телевизионная | 250 | 12 |
| | И Т О Г О: | 309 | |
| | ПЕРЕУЛКИ | | |
| 226 | Баррикад | 362 | 11 |
| 227 | Безымянный от ул.Степана Разина до ул.Фридриха Энгельса | 285 | 5 |
| 228 | Безымянный от ул.Московская до ул.Телевизионная | 450 | 15 |
| 229 | Березуевский | 376 | 9 |
| 230 | Вагонный | 460 | 7 |
| 231 | Воробьевский | 166 | 9 |
| 232 | Воскресенский | 547 | 14 |
| 233 | Врубовой | 502 | 11 |
| 234 | Гостинорядский | 340 | 13 |
| 235 | Григорьев | 272 | 7 |
| 236 | Даниловский | 233 | 7 |
| 237 | Дорожный | 240 | 13 |
| 238 | Забойный | 300 | 8 |
| 239 | Заводской | 496 | 14 |
| 240 | Загородносадский | 170 | 5 |
| 241 | Знаменский | 100 | 6 |
| 242 | Калужский | 276 | 8 |
| 243 | Каракозова | 135 | 3 |
| 244 | Карачевский | 300 | 5 |
| 245 | Карьерный | 200 | 4 |
| 246 | Киевка | 304 | 7 |
| 247 | Кирова | 224 | 5 |
| 248 | Кирпичный | 68 | 3 |
| 249 | Колхозный | 400 | 16 |
| 250 | Комсомольский | 800 | 4 |
| 251 | Короткий | 248 | 5 |
| 252 | Линейный | 200 | 4 |
| 253 | Литейный | 240 | 8 |
| 254 | Луговой | 410 | 10 |
| 255 | Луначарского | 98 | 5 |
| 256 | Малинники | 660 | 13 |
| 257 | Малый | 389 | 5 |
| 258 | Маяковского | 450 | 11 |
| 259 | Механизаторов | 256 | 7 |
| 260 | Никитина | 485 | 8 |
| 261 | Никола-Козинский | 111 | 4 |
| 262 | Новаторский | 330 | 9 |
| 263 | Нижне-Лаврентьевский | 429 | 28 |
| 264 | Нижне-Садовый | 400 | 21 |
| 265 | Новый | 125 | 4 |
| 266 | Окружной | 275 | 7 |
| 267 | Октябрьский | 153 | 5 |
| 268 | Парковый | 169 | 5 |

| | | | |
|-----|--------------------------------------|-----|----|
| 269 | Песчаный | 240 | 6 |
| 270 | Поселковый | 376 | 4 |
| 271 | Профессиональный | 242 | 8 |
| 272 | Пушкина | 270 | 6 |
| 273 | Резервный | 434 | 13 |
| 274 | Салтыкова-Щедрина | 180 | 5 |
| 275 | Северный | 500 | 8 |
| 276 | Силикатный | 350 | 10 |
| 277 | Семеново Городище | 100 | 3 |
| 278 | Смоленский | 230 | 5 |
| 279 | Совхозный | 273 | 4 |
| 280 | Софьи Перовской | 272 | 7 |
| 281 | Средний | 150 | 5 |
| 282 | Станционный - ТП от 3-да «Металлист» | 200 | |

| ИТОГО: | | | 250 |
|------------------------------|--|------|-------|
| ПЕШЕХОДНЫЕ ДОРОЖКИ, ТРОТУАРЫ | | | |
| 364 | проход к ул.Чичерина с ул.Телевизионная | 300 | 6 |
| 365 | проход от школы № 48 ко 2-му Загородному пр. | 250 | 8 |
| 366 | проход у лицея № 36 | 300 | 8 |
| 367 | проход от ул.Карачевская до д.Михалево | 350 | 7 |
| 368 | проход на пос.Трудовом (д. 13-15) | 300 | 3 |
| 369 | ул.Московская (торшеры у администрации МО) | 150 | 36 |
| 370 | ул.Московская (тротуар) п.Северный | 200 | 4 |
| 371 | ул.Московская от д. 333 до школы № 29 | 300 | 6 |
| 372 | ул.Советская (тротуар вдоль ДСК) | 350 | 8 |
| 373 | ул.Советская КДЦ (Турьино 2) | 150 | 3 |
| 374 | ул.Льва Толстого (вдоль школы № 44) | 200 | 23 |
| 375 | Торшеры вдоль школы № 28 | 250 | 12 |
| ИТОГО: | | | 124 |
| СКВЕРЫ, БУЛЬВАРЫ | | | |
| 376 | Площадь «Старый торг» | 200 | 21 |
| 377 | Городской Бор | 1500 | 73 |
| 378 | Б-р Кирова | 400 | 38 |
| 379 | Сквер Ветеранов | 300 | 27 |
| 380 | Сквер Вилонова | 50 | 6 |
| 381 | Сквер Воронина | 100 | 6 |
| 382 | Сквер Героев России | 50 | 4 |
| 383 | Территория, прилегающая к Городской Управе | 50 | 6 |
| 384 | Сквер Золотая аллея | 20 | 3 |
| 385 | Сквер Карпова | 300 | 44 |
| 386 | Сквер Маршала Жукова | 250 | 18 |
| 387 | Сквер Кирова | 200 | 60 |
| 388 | Сквер Королева | 100 | 6 |
| 389 | Сквер Ленина | 500 | 43 |
| 390 | Сквер Медработников | 150 | 57 |
| 391 | Сквер Мира | 400 | 114 |
| 392 | Территория, прилегающая к Музею космонавтики – по периметру площадки | 150 | 22 |
| 393 | Территория, прилегающая к Музею космонавтики (большая лестница) | 150 | 63 |
| 394 | Парк им. К.Э.Циолковского | 1100 | 190 |
| 395 | Сквер, расположенный на пл.Победы | 500 | 162 |
| 396 | Сквер Пушкина | 80 | 4 |
| 397 | Сквер на ул.Труда | 100 | 7 |
| 398 | Сквер «Калуга-1» | 200 | 6 |
| 399 | Территория, прилегающая к Танцевальному залу | 250 | 24 |
| 400 | Сквер Театральный | 500 | 34 |
| 401 | Сквер 50 лет ВЛКСМ | 150 | 8 |
| 402 | м/к 600 лет Калуги | 200 | 42 |
| 403 | Б-р Воинов-интернационалистов | 150 | 24 |
| 404 | Сквер больницы № 4 | 100 | 16 |
| 405 | Парк культуры и отдыха | 4500 | 347 |
| 406 | Б-р Энтузиастов | 700 | 15 |
| 407 | Территория, прилегающая к городской прокуратуре | 80 | 8 |
| ИТОГО: | | | 1 498 |
| ДВОРЫ | | | |
| 408 | Дворы Болотникова - Жукова | 400 | 28 |
| 409 | ул.Вилонова, д.38-40 | 150 | 5 |
| 410 | ул.Глаголева, от дома № 42 до дома № 48 | 100 | 4 |
| 411 | ул.Маршала Жукова, д.10 | 50 | 2 |
| 412 | ул.Карачевская | 200 | 28 |
| 413 | ул.Кирова, д.32-34 | 300 | 11 |
| 414 | ул.Кубяка | 200 | 10 |
| 415 | ул.Ленина д.3-5 (дворы) | 100 | 2 |
| 416 | ул.Максима Горького, д.7 (дворы) | 150 | 4 |
| 417 | ул.Маршала Жукова, д.40-50 (дворы) | 200 | 7 |
| 418 | ул.Московская от ул. Баррикад до ул. Билибина | 250 | 27 |
| 419 | ул.Никитина, д.125-133 | 300 | 18 |
| 420 | ул.Московская, д.321 | 80 | 2 |
| 421 | ул.Октябрьская, д.4, б, 8 | 120 | 13 |
| 422 | ул.Октябрьская, д.20 | 80 | 6 |
| 423 | ул.Ольговская (дворы) | 400 | 15 |
| 424 | пл.Победы, д.9, 5, 7, 4, 12, 13, 15, 11/2 | 300 | 7 |
| 425 | ул.Пухова от ул.Высокая до ул.Московская | 1400 | 51 |
| 426 | ул.Спичечная, д.6 от ТП-67 | 450 | 16 |
| 427 | ул.Суворова, д.48-50 | 360 | 12 |
| 428 | ул.Тулльская, д.145 | 150 | 4 |
| 429 | ул.Фридриха Энгельса, д.20 | 200 | 7 |
| 430 | пер.Чичерина, от ул. Телевизионная до ул. Калинина | 380 | 13 |
| 431 | ул.Привокзальная, д.1 – спортивная площадка | 250 | 15 |
| ИТОГО: | | | 307 |
| БОЛЬНИЦЫ, САНАТОРИИ, ШКОЛЫ | | | |
| 432 | Больницы № 3, 4 | 300 | 10 |
| 433 | Больница «Сосновая роща» | 750 | 27 |
| 434 | Азаровский детский дом | 450 | 15 |
| 435 | Приют «Мечта» | 360 | 12 |
| 436 | Спортивная площадка ул.Маршала Жукова, д.3, 5 | 120 | 4 |
| 437 | Спортивная площадка пл. Маяковского | | 27 |
| 438 | ул.Спартак (спортивная площадка) | 120 | 4 |
| 439 | Проезд между домами № 7, 8, 9, 10 по ул.Заводская | 150 | 4 |
| 440 | школа № 29 (п.Северный) | 100 | 3 |
| 441 | школа № 1 (ул.Луговая) | 100 | 4 |
| 442 | школа № 15 (ул.Фридриха Энгельса) | 150 | 5 |
| 440 | школа № 22 (ул.Хрустальная) | 660 | 12 |
| 441 | подсветка школы № 3 | 250 | 63 |

| ИТОГО: | | | | 190 |
|---|-------------------------------------|-------------------------|---|--------|
| ВСЕГО по городским территориям: | | | | 10 833 |
| б) пригородных территорий | | | | |
| № п/п | Наименование объектов | Протяженность улиц, в м | Кол-во светильников подлежащих тех. обслуживанию 2012г. | |
| 1 | 2 | 3 | 4 | |
| 1 | ул.Ромодановская | 800 | 17 | |
| 2 | д.Верховая | 1500 | 15 | |
| 3 | д.Квань | 1500 | 11 | |
| 4 | ул.Черносвитинская | 1875 | 16 | |
| 5 | ул.Болотная | 1100 | 2 | |
| 6 | ул.Михалёвская | 1140 | 15 | |
| 7 | ул.Ермоловская | 1371 | 8 | |
| 8 | ул.Газовая | 120 | 7 | |
| 9 | пос.Ждамирово | 400 | 13 | |
| 10 | ул.Льва Толстого | 2100 | 35 | |
| 11 | пос.Учхоз | 160 | 4 | |
| 12 | ул.Родниковая (п. Турьино) | 750 | 30 | |
| 13 | ул.Чистые ключи | 320 | 12 | |
| 14 | ул.Черновский хутор | 150 | 10 | |
| 15 | ул.Заречная | 690 | 23 | |
| 16 | ул.Ароматная | 180 | 6 | |
| 17 | ул.Парковая | 210 | 7 | |
| 18 | п.Силикатный (снежная свалка) | 50 | 1 | |
| 19 | ул.Правды | 210 | 7 | |
| 20 | п.Трудовой-развилка | 180 | 4 | |
| 21 | 1-й Современный проезд | 240 | 7 | |
| 22 | ул.Перспективная | 480 | 9 | |
| 23 | 2-й Современный проезд | 120 | 3 | |
| 24 | 3-й Современный проезд | 160 | 4 | |
| 25 | 4-й Современный проезд | 160 | 6 | |
| 26 | ул.Тенисная | 290 | 4 | |
| 27 | Перспективный проезд | 320 | 5 | |
| 28 | ул.Юности | 190 | 1 | |
| 29 | ул.Соловьина | 150 | 3 | |
| 30 | 1-й Соловьинский проезд | 190 | 2 | |
| 31 | 2-й Соловьинский проезд | 160 | 2 | |
| 32 | ул.Дачная | 250 | 10 | |
| ИТОГО: | | | 299 | |
| в) сельских территорий | | | | |
| № п/п | Наименование населённого пункта | Протяженность улиц, в м | Кол-во светильников, подлежащих тех. обслуживанию в 2012 г. | |
| 1 | 2 | 3 | 4 | |
| 1 | с.Муратовка | 800 | 26 | |
| 2 | с.Мирный | 4000 | 38 | |
| 3 | с.Рябинки | 5000 | 22 | |
| 4 | д.Юрьевка | 3000 | 15 | |
| 5 | д.Большая Каменка | 340 | 6 | |
| 6 | ж/д ст.Тихонова Пустынь | 1200 | 26 | |
| 7 | с.Козлово | 3580 | 10 | |
| 8 | с.Спасс | 2750 | 5 | |
| 9 | д.Городок | 1900 | 6 | |
| 10 | д.Никола-Лапиносово | 3950 | 3 | |
| 11 | д.Орешково | 1230 | 5 | |
| 12 | д.Сокорово | 4750 | 5 | |
| 13 | д.Угра | 1830 | 5 | |
| 14 | д.Яглово | 2300 | 6 | |
| 15 | д.Крутицы | 150 | 12 | |
| 16 | с.Горенское (Ромодановский округ) | 1200 | 4 | |
| 17 | д.Карачево | 160 | 8 | |
| 18 | д.Белая | 80 | 6 | |
| 19 | д.Бабени | 4500 | 9 | |
| 20 | д.Плетнёвка | 5260 | 29 | |
| 21 | д.Мстхино | 400 | 25 | |
| 22 | с.Сосновый Бор | 200 | 6 | |
| 23 | д.Шопино | 1500 | 47 | |
| 24 | д.Жельбино | 1500 | 5 | |
| 25 | д.Воровая | 1600 | 5 | |
| 26 | д.Чижовка | 2000 | 5 | |
| 27 | д.Рождествено | 2100 | 11 | |
| 28 | д.Андреевское | 1000 | 22 | |
| 29 | п.ГРП | 1200 | 8 | |
| 30 | д.Колопаново | 2500 | 94 | |
| 31 | д.Пучково | 2000 | 15 | |
| 32 | д.Тинино | 2000 | 10 | |
| 33 | д.Некрасово | 1200 | 5 | |
| 34 | д.Животинки | 1000 | 5 | |
| 35 | с.Приокское лесничество | 1500 | 6 | |
| 36 | д.Сивково | 2100 | 6 | |
| 37 | д.Горенское (Черносвитинский округ) | 2000 | 11 | |
| 38 | д.Нижняя Вырка | 1500 | 5 | |
| 39 | д.Верхняя Вырка | 1500 | 7 | |
| 40 | д.Жерело | 1500 | 8 | |
| 41 | д.Ильинка | 2500 | 7 | |
| 42 | д.Лихун | 840 | 12 | |
| 43 | д.Матюнино | 670 | 4 | |
| 44 | д.Аргуново | 670 | 7 | |
| 45 | д.Григоровка | 1170 | 10 | |
| 46 | д.Петрово | 340 | 2 | |
| 47 | д.Косарево | 340 | 2 | |
| 48 | д.Заречье | 500 | 1 | |
| 49 | д.Канщицево | 1170 | 31 | |
| 50 | д.Тимашево | 670 | 8 | |
| 51 | д.Галкино | 1000 | 10 | |
| 52 | д.Доможирово | 700 | 8 | |
| 53 | д.Груздово | 330 | 4 | |
| 54 | д.Малая Каменка | 340 | 9 | |
| 55 | д.Починки | 1170 | 7 | |
| 56 | д.Уварово | 350 | 1 | |
| 57 | с.Пригородное лесничество | 1800 | 11 | |
| 58 | п.Новый | 1100 | 4 | |
| 59 | с.Муратовский щебзавод | 2100 | 20 | |
| 60 | с.Росва | 4050 | 14 | |
| 61 | с.Георгиевское | 390 | 13 | |
| Итого | | | 737 | |
| Всего по пригородным и сельским территориям | | | 1 036 | |
| Всего светильников | | | 11 869 | |



РОССИЙСКАЯ ФЕДЕРАЦИЯ
КАЛУЖСКАЯ ОБЛАСТЬ
ГОРОДСКАЯ УПРАВА ГОРОДА КАЛУГИ
ПОСТАНОВЛЕНИЕ

от 25.10.2012 № 12598-пи
О внесении изменения в распоряжение Городского Головы городского округа «Город Калуга» от 31.01.2007 № 801-р «Об утверждении перечня объектов, находящихся в собственности муниципального образования «Город Калуга» (в редакции постановления Городской Управы города Калуги от 02.08.2011 № 2956-пи)

На основании Федерального закона от 06.10.2003 № 131-ФЗ «Об общих принципах организации местного самоуправления в Российской Федерации», статьи 36 Устава муниципального образования «Город Калуга», в соответствии с письмом управления архитектуры и градостроительства города Калуги от 05.09.2012 № 14352-ВН-07-12 ПОСТАНОВЛЯЮ:

1. Внести изменение в распоряжение Городского Головы городского округа «Город Калуга» от 31.01.2007 № 801-р «Об утверждении перечня объектов, находящихся в собственности муниципального образования «Город Калуга» (в редакции постановления Городской Управы города Калуги от 02.08.2011 № 2956-пи), дополнив его приложением 18 «Имущество, предназначенное для организации ритуальных услуг» согласно приложению к настоящему постановлению.

2. Настоящее постановление вступает в силу с момента его принятия.

3. Контроль за исполнением настоящего постановления оставляю за собой.

Городской Голова города Калуги Н.В. Полежаев

Приложение к постановлению Городской Управы города Калуги от 25.10.2012 № 12598-пи

Имущество, предназначенное для организации ритуальных услуг

- Перечень искусственных сооружений:
- Ограждение Пятницкого кладбища.
- Ограждение Литвиновского кладбища.
- Ограждение Трифоновского кладбища.



РОССИЙСКАЯ ФЕДЕРАЦИЯ
КАЛУЖСКАЯ ОБЛАСТЬ
ГОРОДСКАЯ УПРАВА ГОРОДА КАЛУГИ
ПОСТАНОВЛЕНИЕ

от 09.07.2013 № 7604-пи
О внесении изменения в распоряжение Городского Головы городского округа «Город Калуга» от 31.01.2007 № 801-р «Об утверждении перечня объектов, находящихся в собственности муниципального образования «Город Калуга»

На основании Федерального закона от 06.10.2003 № 131-ФЗ «Об общих принципах организации местного самоуправления в Российской Федерации», статьи 36 Устава муниципального образования «Город Калуга», распоряжения Городской Управы города Калуги от 11.06.2013 № 145-р «О возложении обязанностей», в соответствии с письмом управления городского хозяйства города Калуги от 27.06.2013 № 13977-ВН03-13 ПОСТАНОВЛЯЮ:

1. Внести следующее изменение в распоряжение Городского Головы городского округа «Город Калуга» от 31.01.2007 № 801-р «Об утверждении перечня объектов, находящихся в собственности муниципального образования «Город Калуга» (далее - распоряжение):

1.1. Дополнить пункт 1 «Перечень искусственных сооружений» приложения 2 «Автомобильные дороги общего пользования, искусственные сооружения на дорогах общего пользования городского округа «Город Калуга» следующими подпунктами:

| № п/п | Наименование объектов |
|-------|---|
| 69. | Автомобильный мост через реку Яченка, д. Тимошево, в районе дома № 50 |

2. Настоящее постановление вступает в силу с момента его принятия.

3. Контроль за исполнением настоящего постановления оставляю за собой.

Первый заместитель Городского Головы - начальник управления городского хозяйства города Калуги П.А. Суслов.



РОССИЙСКАЯ ФЕДЕРАЦИЯ
КАЛУЖСКАЯ ОБЛАСТЬ
ГОРОДСКАЯ УПРАВА ГОРОДА КАЛУГИ
ПОСТАНОВЛЕНИЕ

от 14.05.2013 № 5108-пи
О внесении изменения в распоряжение Городского Головы городского округа «Город Калуга» от 31.01.2007 № 801-р «Об утверждении перечня объектов, находящихся в собственности муниципального образования «Город Калуга»

На основании Федерального закона от 06.10.2003 № 131-ФЗ «Об общих принципах организации местного самоуправления в Российской Федерации», статьи 36 Устава муниципального образования «Город Калуга», в соответствии с письмом управления городского хозяйства города Калуги от 15.04.2013 № 8039-ВН-03-13 ПОСТАНОВЛЯЮ:

1. Внести следующее изменение в распоряжение Городского Головы городского округа «Город Калуга» от 31.01.2007 № 801-р «Об утверждении перечня объектов, находящихся в собственности муниципального образования «Город Калуга» (далее - распоряжение):

1.1. Приложение 3 «Имущество, предназначенное для транспортного обслуживания населения в границах городского округа «Город Калуга» к распоряжению изложить в новой редакции согласно приложению к настоящему постановлению.

2. Настоящее постановление вступает в силу с момента его принятия.

3. Контроль за исполнением настоящего постановления оставляю за собой.

Городской Голова города Калуги Н.В. Полежаев.

Приложение к постановлению Городской Управы города Калуги от 14.05.2013_ № 5108-пи

</

| № п/п | Наименование маршрута | Площадь остановки, кв.м. | Количество остановочных павильонов, шт. |
|-------|---|--------------------------|---|
| 1 | 2 | 3 | 4 |
| | ул. Ленина | | |
| 1. | маршрут троллейбусов № 1, 2 «Машзавод» (четная сторона) | 75 | 1 |
| 2. | маршрут троллейбусов № 1, 2 «Машзавод» (нечетная сторона) | 75 | 1 |
| | ул. Московская | | |
| 3. | маршрут троллейбусов № 2, 11 «ул. Огарева» (нечетная сторона) | 50 | 1 |
| 4. | маршрут троллейбусов № 2, 5, 6, 11 «ул. К. Либкнехта» (нечетная сторона) | 245 | 1 |
| 5. | маршрут троллейбусов № 2, 5, 6, 11 «КЗТМ» (четная сторона) | 30 | 1 |
| 6. | маршрут троллейбусов № 2, 5, 6, 11, 9, 17 «Троллейбусное депо» (нечетная сторона) | 100 | 1 |
| 7. | маршрут троллейбусов № 2, 5, 6, 11, 9, 17 «ГПТУ №6» (нечетная сторона) | 300 | 1 |
| 8. | маршрут троллейбусов № 9, 11, 17 «ул. Поселковая» (четная сторона) | 90 | 1 |
| 9. | маршрут троллейбусов № 9, 11 «Азарово» (четная сторона) | 60 | 1 |
| 10. | маршрут троллейбусов № 9, 11, 17 «Азарово» (нечетная сторона) | 30 | 1 |
| 11. | маршрут троллейбусов № 9, 11 «Учхоз» (нечетная сторона) | 100 | 1 |
| 12. | маршрут троллейбусов № 9, 11 «магазин «Славянский»» (нечетная сторона) | 120 | 1 |
| 13. | маршрут троллейбусов № 9, 11 «магазин Универсам» (четная сторона) | 30 | 1 |
| 14. | маршрут троллейбусов № 5, 11 «ул. Кибальчича» (четная сторона) | 24 | 1 |
| 15. | маршрут троллейбусов № 5, 11 «Палатки» (четная сторона) | 24 | 1 |
| 16. | маршрут троллейбусов № 5, 11 «Палатки» (нечетная сторона) | 90 | 1 |
| 17. | маршрут троллейбусов № 5, 11 «пост ГАИ» (четная сторона) | 50 | 1 |
| 18. | маршрут троллейбуса № 11 «Разворотное кольцо» (нечетная сторона) | 20 | 1 |
| | ул. Глаголева | | |
| 19. | маршрут троллейбусов № 8, 10, 14, 15 «ул. Глаголева, 7 – булочная» (четная сторона) | 60 | 1 |
| 20. | маршрут троллейбусов № 8, 10, 14, 15 «ул. Глаголева, 7 – булочная» (нечетная сторона) | 60 | - |
| 21. | маршрут троллейбусов № 8, 10, 14, 15 «ул. Бутома» (четная сторона) | 95 | 1 |
| 22. | маршрут троллейбусов № 8, 10, 14, 15 «Синие мосты» (четная сторона) | 119 | - |
| | ул. Телевизионная | | |
| 23. | маршрут троллейбусов № 8, 9, 10, 17 «ул. Пухова» (нечетная сторона) | 60 | 1 |
| 24. | маршрут троллейбусов № 8, 9, 10, 17 «ул. Билибина» (нечетная сторона) | 60 | 1 |
| 25. | маршрут троллейбусов № 9, 14, 17 «Школа № 7» (четная сторона) | 60 | 1 |
| 26. | маршрут троллейбусов № 9, 14, 17 «Галантус» (четная сторона) | 45 | 1 |
| | ул. К.Либкнехта | | |
| 27. | маршрут троллейбуса № 6 «Овощной магазин» | 40 | 1 |
| 28. | маршрут троллейбуса № 6, автобусов № 7, 13 «Сквер 50 лет ВЛКСМ» | 108 | 1 |
| 29. | Маршрут троллейбуса № 6, автобусов № 7, 13 «Хладокомбинат» (нечетная сторона) | 75 | 1 |
| | ул. Азаровская | | |
| 30. | маршрут троллейбуса № 5 «Терепец» (разворотное кольцо) | 80 | 1 |
| | ул. Плеханова | | |
| 31. | маршрут троллейбуса № 10 «ул. Плеханова, 45» | 40 | 1 |
| | ул. Гурьянова: | | |
| 32. | маршрут троллейбуса № 10 «Аптека» (четная сторона) | 120 | 1 |
| | ул. Путейская | | |
| 33. | маршрут троллейбуса № 10 «проходная ГП КАДВИ» (четная сторона) | 60 | 1 |
| 34. | маршрут троллейбуса № 10 «проходная ГП КАДВИ» (нечетная сторона) | 60 | 1 |
| 35. | маршрут троллейбуса № 10 «ул. Поселковая» (четная сторона) | 50 | 1 |
| 36. | маршрут троллейбуса № 10 «ул. Поселковая» (нечетная сторона) | 50 | 1 |
| 37. | маршрут троллейбуса № 10 «ул. Московская» (четная сторона) | 80 | 1 |
| | ул. Ароматная | | |
| 38. | маршрут автобуса № 62, 67, 69 «Птицефабрика» | 40 | 1 |
| | ст. Калуга - 2 | | |
| 39. | маршрут автобусов № 20, 30 «ст. Калуга – 2» (разворотное кольцо) | 120 | - |
| | ул. Вишневого | | |
| 40. | маршрут автобусов № 22, 31 «Областная больница» (разворотное кольцо) | 120 | 1 |
| | ул. Тарутинская | | |
| 41. | маршрут троллейбусов № 8, 14 «ул. Вагонная» (нечетная сторона) | 78 | 1 |
| 42. | маршрут троллейбусов № 8, 14 автобусов № 6, 6а «ул. Механизаторов» (нечетная сторона) | 112 | 1 |
| 43. | маршрут троллейбусов № 8, 14 автобусов № 6, 6а «Обувная фабрика» (нечетная сторона) | 168 | 1 |
| 44. | маршрут троллейбусов № 8, 14 автобусов № 6, 6а «Дворики» (нечетная сторона) | 47 | 1 |
| | кладбище «Литвиново» | | |
| 45. | маршрут автобусов № 62, 67, 69 «Кладбище Литвиново» | 100 | 1 |
| | ул. Королева | | |
| 46. | маршрут троллейбуса № 1-2 «парк им. Циолковского» | 145 | 1 |
| | ул. Пушкина | | |
| 47. | маршрут троллейбусов № 1, 2, 3 «ул. Баумана», «Каменный мост» (четная сторона) | 192 | 1 |
| | ул. Баженова | | |
| 48. | маршрут троллейбусов № 1, 2, 3 «Каменный мост», «Зал им. Танеева» (нечетная сторона) | 60 | 1 |
| | ул. Кутузова | | |
| 48. | маршрут троллейбуса № 3 «ул. Вилонова» | 48 | 1 |
| 49. | маршрут троллейбуса № 3 (детская больница, медицинский колледж) ул. Кутузова, 31 | 96 | 1 |
| | ул. Салтыкова-Щедрина | | |
| 50. | маршрут троллейбуса № 3 «Детская больница» (ДК) (четная сторона) | 150 | 1 |
| 51. | маршрут троллейбуса № 3 «ул. Беляева» (четная сторона) | 48 | 1 |
| 52. | маршрут троллейбуса № 3 «ул. Беляева» (нечетная сторона) | 92 | 1 |
| 53. | маршрут троллейбуса № 3 «ул. Николо-Козинская» (четная сторона) | 48 | 1 |
| 54. | маршрут троллейбуса № 3 «ул. Салтыкова-Щедрина» (ГИБДД) – (нечетная сторона) | 110 | 1 |
| 55. | маршрут троллейбуса № 3 «ГПТУ-10» (четная сторона) | 45 | 1 |
| 56. | маршрут троллейбуса № 3 разворотное кольцо (диспетчерская) | 245 | 1 |
| | ул. Кирова | | |
| 57. | маршрут троллейбусов № 3, 13, 7 ТПЦ «Калуга» (четная сторона) | 30 | 1 |
| | ул. Луначарского | | |
| 58. | маршрут троллейбуса № 5-12 «Разворотное кольцо» (фабрика Крупской) | 660 | 1 |

| | | | |
|------|---|-----|---|
| 59. | маршрут троллейбуса № 5-12 «школа № 40» (нечетная сторона) | 100 | 1 |
| | ул. Тульская | | |
| 60. | маршрут автобусов № 4, 4к «Военторг» (четная сторона) | 40 | 1 |
| 61. | маршрут автобусов № 4, 4к «Военторг» (нечетная сторона) | 40 | 1 |
| | ул. Киевка | | |
| 62. | маршрут автобуса № 4 «Киевка» (четная сторона) | 50 | 1 |
| | ул. Болдина | | |
| 63. | маршрут троллейбусов № 3, 13 «СМК Гигант» (четная сторона) | 90 | 1 |
| 64. | маршрут троллейбуса № 3, 13 «СМК Гигант» (нечетная сторона) | 80 | 1 |
| 65. | маршрут троллейбуса № 3,13 «кинотеатр Спартак» (нечетная сторона) | 90 | 1 |
| | ул. Чапаева | | |
| 66. | маршрут троллейбусов № 4, 6 «ПТУ № 3» (нечетная сторона) | 112 | 1 |
| 67. | маршрут троллейбусов № 4, 6 «ПТУ № 3» (четная сторона) | 140 | 1 |
| | ул. Моторная | | |
| 68. | маршрут троллейбусов № 4, 6 (разворотное кольцо КРЛЗ) | 150 | 1 |
| | Грабцевское шоссе | | |
| 69. | маршрут автобусов № 6, 7 «ул. Молодежная» | 104 | 1 |
| 70. | маршрут автобусов № 6, 7 «Конструктор» (четная сторона) | 40 | 1 |
| 71. | маршрут автобусов № 6, 7 «ПО Восход» (нечетная сторона) | 160 | 1 |
| 72. | маршрут № 6 «Тайфун» (четная сторона) | 144 | 1 |
| 73. | маршрут № 6 «Тайфун» (нечетная сторона) | 100 | 1 |
| 74. | маршрут № 6 «Дубрава» (разворотное кольцо) | 125 | 1 |
| 75. | «пос. Дубрава» (четная сторона) | 40 | 1 |
| 76. | «пос. Дубрава» (нечетная сторона) | 40 | - |
| 77. | маршрут № 6 «Нефтебаза» (четная сторона) | 40 | 1 |
| 78. | маршрут № 6 «Нефтебаза» (нечетная сторона) | 100 | 1 |
| 79. | маршрут № 6 в/ч 15506 (четная сторона) | 40 | 1 |
| 80. | маршрут № 6 в/ч 15506 (нечетная сторона) | 40 | 1 |
| | ул. Зерновая | | |
| 81. | маршрут автобуса № 6 «ул. Зерновая» (со стороны КРЛЗ) | 40 | - |
| 82. | маршрут автобуса № 6 «ул. Зерновая» (нечетная сторона) | 60 | 1 |
| | Аэропорт | | |
| 83. | маршрут автобусов № 71, 72 (разворотное кольцо) | 100 | 1 |
| | ул. Генерала Попова | | |
| 84. | маршрут троллейбуса № 18 (диспетчерская) | 60 | 1 |
| 85. | маршрут троллейбуса № 18 «с/к Рубин» (четная сторона) | 60 | 1 |
| 86. | маршрут троллейбуса № 18 «с/к Рубин» (нечетная сторона) | 60 | 1 |
| 87. | маршрут троллейбуса № 18 «ул. Димитрова» (четная сторона) | 60 | 1 |
| 88. | маршрут троллейбуса № 18 «ул. Димитрова» (нечетная сторона) | 60 | 1 |
| | Ромодановские дворики | | |
| 89. | маршрут автобусов № 26, 29 (разворотное кольцо) | 120 | 1 |
| 90. | маршрут автобуса № 28 «Ромодановские дворики» | 40 | 1 |
| 91. | маршрут автобуса № 28 «Торговый техникум» | 40 | 1 |
| | Одоевское шоссе | | |
| 92. | маршрут автобуса № 28 «Воинская часть» (четная сторона) | 40 | 1 |
| 93. | маршрут автобуса № 28 «Воинская часть» (нечетная сторона) | 40 | 1 |
| 94. | маршрут автобуса № 28 «Дачи» (четная сторона) | 40 | 1 |
| 95. | маршрут автобуса № 28 «Дачи» (нечетная сторона) | 40 | 1 |
| 96. | маршрут автобуса № 28 | 40 | 1 |
| | Трасса | | |
| 97. | д. Ромоданово (четная сторона) | 24 | 1 |
| 98. | д. Ромоданово (нечетная сторона) | 24 | 1 |
| 99. | «Калуга-бор» (четная сторона) | 60 | 1 |
| 100. | «Калуга-бор» (нечетная сторона) | 35 | 1 |
| 101. | «Санаторий «Лесная сказка» (четная сторона) | 60 | 1 |
| 102. | «Санаторий «Лесная сказка» (нечетная сторона) | 35 | 1 |
| | д. Пучково | | |
| 103. | остановки в д.Пучково | 100 | 1 |
| 104. | остановки в д.Пучково | 100 | 1 |
| 105. | остановка в д.Пучково (конечная) | 50 | 1 |
| | ул. Маяковского | | |
| 106. | маршрут автобусов № 74, 75 «Дом престарелых» (нечетная сторона) | 40 | 1 |



**РОССИЙСКАЯ ФЕДЕРАЦИЯ
КАЛУЖСКАЯ ОБЛАСТЬ
ГОРОДСКАЯ УПРАВА ГОРОДА КАЛУГИ
ПОСТАНОВЛЕНИЕ**

от 05.07.2013

№ 7466-пи

О внесении изменений в распоряжение Городского Головы городского округа «Город Калуга» от 31.01.2007 № 801-р «Об утверждении перечня объектов, находящихся в собственности муниципального образования «Город Калуга»

На основании Федерального закона от 06.10.2003 № 131-ФЗ «Об общих принципах организации местного самоуправления в Российской Федерации», статьи 36 Устава муниципального образования «Город Калуга», распоряжения Городской Управы города Калуги от 11.06.2013 № 145-р «О возложении обязанностей», в соответствии с письмом управления городского хозяйства города Калуги от 20.06.2013 № 13367-ВН03-12 ПОСТАНОВЛЯЮ:

1. Внести следующие изменения в распоряжение Городского Головы городского округа «Город Калуга» от 31.01.2007 № 801-р «Об утверждении перечня объектов, находящихся в собственности муниципального образования «Город Калуга» (далее - распоряжение):

1.1. Дополнить пункт 4 «Перечень леерных и барьерных ограждений» приложения 4 «Имущество, предназначенное для организации благоустройства, содержания и озеленения территории городского округа «Город Калуга», в том числе для обустройства мест общего пользования и мест массового отдыха населения» следующими подпунктами:

| № п/п | Наименование улиц | Протяженность, м |
|-------|--------------------------------------|------------------|
| 67. | ул. Кирова, 33 (подпорная стена) | - |
| 68. | пл. Победы, 11, 15 (подпорная стена) | - |

2. Настоящее постановление вступает в силу с момента его принятия.

3. Контроль за исполнением настоящего постановления оставляю за собой.

**Первый заместитель Городского Головы- начальник управления городского хозяйства города Калуги
П. А. Суслов.**



РОССИЙСКАЯ ФЕДЕРАЦИЯ
КАЛУЖСКАЯ ОБЛАСТЬ
ГОРОДСКАЯ УПРАВА ГОРОДА КАЛУГИ
ПОСТАНОВЛЕНИЕ

от 11.06.2013

№ 6469-пи

О внесении изменения в распоряжение Городского Головы городского округа «Город Калуга» от 31.01.2007 № 801-р «Об утверждении перечня объектов, находящихся в собственности муниципального образования «Город Калуга»

На основании Федерального закона от 06.10.2003 № 131-ФЗ «Об общих принципах организации местного самоуправления в Российской Федерации», статьи 36 Устава муниципального образования «Город Калуга», в соответствии с письмом управления по работе с населением на территориях от 23.04.2013 № 8826-ВН-08-13 ПОСТАНОВЛЯЮ:

1. Внести следующее изменение в распоряжение Городского Головы городского округа «Город Калуга» от 31.01.2007 № 801-р «Об утверждении перечня объектов, находящихся в собственности муниципального образования «Город Калуга» (далее - распоряжение):

1.1. Дополнить п. 2 «Городская черта» приложения 1 «Имущество, предназначенное для водоснабжения населения на территории городского округа «Город Калуга» к распоряжению подпунктом 18 следующего содержания:

«18. ул. Хрустальная, в районе дома № 70 (родник)».

2. Настоящее постановление вступает в силу с момента его принятия.

3. Контроль за исполнением настоящего постановления оставляю за собой.

Городской Голова города Калуги Н.В. Полежаев.



РОССИЙСКАЯ ФЕДЕРАЦИЯ
КАЛУЖСКАЯ ОБЛАСТЬ
ГОРОДСКАЯ УПРАВА ГОРОДА КАЛУГИ
ПОСТАНОВЛЕНИЕ

от 05.12.2013

№ 14141-пи

О внесении изменений в распоряжение Городского Головы городского округа «Город Калуга» от 31.01.2007 № 801-р «Об утверждении перечня объектов, находящихся в собственности муниципального образования «Город Калуга»

На основании статьи 36 Устава муниципального образования «Город Калуга», в соответствии с письмом управления городского хозяйства города Калуги от 27.11.2013 № 26749-ВН-03-13, распоряжения Городской Управы города Калуги от 13.11.2013 № 309-р «О возложении обязанностей», подпункта 2.1.17 пункта 2 распоряжения Городского Головы городского округа «Город Калуга» от 19.07.2007 № 6748-р «О наделении правом подписи» ПОСТАНОВЛЯЮ:

1. Внести следующие изменения в распоряжение Городского Головы городского округа «Город Калуга» от 31.01.2007 № 801-р «Об утверждении перечня объектов, находящихся в собственности муниципального образования «Город Калуга» (далее – распоряжение):

1.1. Включить в п. 2. «Перечень дорог городского округа «Город Калуга» приложения 2 «Автомобильные дороги общего пользования, искусственные сооружения на дорогах общего пользования городского округа «Город Калуга» к распоряжению следующие объекты:

| № по реестру | Наименование улиц, переулков, проездов | Протяженность, м | Площадь, кв. м |
|--------------|--|------------------|----------------|
| | Улицы | | |
| 1 | Болотная | 500 | 2500 |
| 2 | Воинская | 500 | 2000 |
| 3 | Кирпичный завод МПС (п. Железнодорожников) | 1040 | 7280 |
| 4 | Привокзальная ст. Калуга-2 | 1225 | 9646 |
| 5 | 1-я Загородная | 200 | 1320 |
| 6 | Черносвитинская | 1375 | 5500 |
| 7 | Товарная | 442 | 3931 |
| | Переулки | | |
| 1 | Дорожный | 520 | 3640 |
| 2 | Поселковый | 220 | 1320 |
| | Проезды | | |
| 1 | Воинский | 500 | 3500 |

1.2. Внести уточнение в адрес (местоположение) объектов:

| Наименование улиц | Н/п/л | (прежнее наименование улиц) | (новое наименование улиц) |
|-------------------|-------|-----------------------------|---------------------------|
| 87 | | Дорожная | Дорожная (Малинки) |
| 219 | | ул. Моторостроителей | бульвар Моторостроителей |
| 387 | | Турбостроителей | Турбостроителей |

2. Настоящее постановление вступает в силу с момента его принятия.

3. Контроль за исполнением настоящего постановления оставляю за собой.

Председатель комитета по управлению имуществом управления имущественных отношений города Калуги О.В. Елисеева.



РОССИЙСКАЯ ФЕДЕРАЦИЯ
КАЛУЖСКАЯ ОБЛАСТЬ
ГОРОДСКАЯ УПРАВА ГОРОДА КАЛУГИ
ПОСТАНОВЛЕНИЕ

от 12.11.2013

№ 13047-пи

О внесении изменений в распоряжение Городского Головы городского округа «Город Калуга» от 31.01.2007 № 801-р «Об утверждении перечня объектов, находящихся в собственности муниципального образования «Город Калуга»

На основании статьи 36 Устава муниципального образования «Город Калуга», распоряжения Городской Управы города Калуги от 10.09.2013 № 248-р «О возложении обязанностей», подпункта 2.1.61 пункта 2 распоряжения Городского Головы городского округа «Город Калуга» от 19.07.2007 № 6748-р «О наделении правом подписи», в соответствии с письмом управления городского хозяйства города Калуги от 18.10.2013 № 23404-ВН-03-13 ПОСТАНОВЛЯЮ:

1. Внести следующие изменения в распоряжение Городского Головы городского округа «Город Калуга» от 31.01.2007 № 801-р «Об утверждении перечня объектов, находящихся в собственности муниципального образования «Город Калуга» (далее – распоряжение):

1.1. Включить:

1.1.1. в п. 1. «Перечень искусственных сооружений» приложения 2 «Автомобильные дороги общего пользования, искусственные сооружения на дорогах общего пользования городского округа «Город Калуга» к распоряжению следующие объекты:

- автомобильный мост в Черносвитино;

1.1.2. в п. 2 «Перечень дорог городского округа «Город Калуга» приложения 2 «Автомобильные дороги общего пользования, искусственные сооружения на дорогах общего пользования городского округа «Город Калуга» к распоряжению следующие объекты:

- пл. Московская;

- пл. Телевизионная.

2. Настоящее постановление вступает в силу с момента его принятия.

3. Контроль за исполнением настоящего постановления оставляю за собой.

Председатель комитета по управлению имуществом управления имущественных отношений города Калуги О.В. Елисеева.



РОССИЙСКАЯ ФЕДЕРАЦИЯ
КАЛУЖСКАЯ ОБЛАСТЬ
ГОРОДСКАЯ УПРАВА ГОРОДА КАЛУГИ
ПОСТАНОВЛЕНИЕ

от 30.10.2013

№ 12598-пи

О внесении изменения в распоряжение Городского Головы городского округа «Город Калуга» от 31.01.2007 № 801-р «Об утверждении перечня объектов, находящихся в собственности муниципального образования «Город Калуга»

На основании статьи 36 Устава муниципального образования «Город Калуга», распоряжения Городской Управы города Калуги от 10.09.2013 № 248-р «О возложении обязанностей», подпункта 2.1.61 пункта 2 распоряжения Городского Головы городского округа «Город Калуга» от 19.07.2007 № 6748-р «О наделении правом подписи», в соответствии с письмом управления городского хозяйства города Калуги от 26.09.2013 № 21377-ВН-03-13 ПОСТАНОВЛЯЮ:

1. Внести следующее изменение в распоряжение Городского Головы городского округа «Город Калуга» от 31.01.2007 № 801-р «Об утверждении перечня объектов, находящихся в собственности муниципального образования «Город Калуга» (далее – распоряжение):

1.1. Включить в п. 1. «Перечень искусственных сооружений» приложения 2 «Автомобильные дороги общего пользования, искусственные сооружения на дорогах общего пользования городского округа «Город Калуга» к распоряжению следующий объект:

- пешеходный мост, выходящий с ул. Хрустальная на ул. Работниц.

2. Настоящее постановление вступает в силу с момента его принятия.

3. Контроль за исполнением настоящего постановления оставляю за собой.

Председатель комитета по управлению имуществом управления имущественных отношений города Калуги О.В. Елисеева.



РОССИЙСКАЯ ФЕДЕРАЦИЯ
КАЛУЖСКАЯ ОБЛАСТЬ
ГОРОДСКАЯ УПРАВА ГОРОДА КАЛУГИ
ПОСТАНОВЛЕНИЕ

от 07.10.2013

№ 11522-пи

О внесении изменения в распоряжение Городского Головы городского округа «Город Калуга» от 31.01.2007 № 801-р «Об утверждении перечня объектов, находящихся в собственности муниципального образования «Город Калуга»

На основании Федерального закона от 06.10.2003 № 131-ФЗ «Об общих принципах организации местного самоуправления в Российской Федерации», статьи 36 Устава муниципального образования «Город Калуга», в соответствии с письмом управления городского хозяйства города Калуги от 10.09.2013 № 19989-ВН-03-13 ПОСТАНОВЛЯЮ:

1. Внести следующее изменение в распоряжение Городского Головы городского округа «Город Калуга» от 31.01.2007 № 801-р «Об утверждении перечня объектов, находящихся в собственности муниципального образования «Город Калуга» (далее - распоряжение):

1.1. Дополнить пункт 2 «Перечень дорог городского округа «Город Калуга» приложения 2 «Автомобильные дороги общего пользования, искусственные сооружения на дорогах общего пользования городского округа «Город Калуга» к распоряжению следующим объектом:

- ул. Резванская, дорога протяженностью 2800 м, шириной 7 м, площадью 19600 кв. м.

2. Настоящее постановление вступает в силу с момента его принятия.

3. Контроль за исполнением настоящего постановления оставляю за собой.

Городской Голова города Калуги Н.В. Полежаев.



РОССИЙСКАЯ ФЕДЕРАЦИЯ
КАЛУЖСКАЯ ОБЛАСТЬ
ГОРОДСКАЯ УПРАВА ГОРОДА КАЛУГИ
ПОСТАНОВЛЕНИЕ

от 14.10.2013

№ 11809-пи

О внесении изменения в распоряжение Городского Головы городского округа «Город Калуга» от 31.01.2007 № 801-р «Об утверждении перечня объектов, находящихся в собственности муниципального образования «Город Калуга»

На основании Федерального закона от 06.10.2003 № 131-ФЗ «Об общих принципах организации местного самоуправления в Российской Федерации», статьи 36 Устава муниципального образования «Город Калуга», в соответствии с письмом управления городского хозяйства города Калуги от 09.09.2013 № 19866-ВН-03-13 ПОСТАНОВЛЯЮ:

1. Внести следующее изменение в распоряжение Городского Головы городского округа «Город Калуга» от 31.01.2007 № 801-р «Об утверждении перечня объектов, находящихся в собственности муниципального образования «Город Калуга» (далее - распоряжение):

1.1. Включить в п. 4. «Перечень леерных и барьерных ограждений» приложения 4 «Имущество, предназначенное для организации благоустройства, содержания и озеленения территории городского округа «Город Калуга», в том числе для обустройства мест общего пользования и мест массового отдыха населения» к распоряжению следующий объект:

- подпорная стена, ул. Николо-Козинская, д. 90.

2. Настоящее постановление вступает в силу с момента его принятия.

3. Контроль за исполнением настоящего постановления оставляю за собой.

Городской Голова города Калуги Н.В. Полежаев



**РОССИЙСКАЯ ФЕДЕРАЦИЯ
КАЛУЖСКАЯ ОБЛАСТЬ
ГОРОДСКАЯ УПРАВА ГОРОДА КАЛУГИ
ПОСТАНОВЛЕНИЕ**

от 09.10.2013

№ 11662-пи

О внесении изменения в распоряжение Городского Головы городского округа «Город Калуга» от 31.01.2007 № 801-р «Об утверждении перечня объектов, находящихся в собственности муниципального образования «Город Калуга»

На основании Федерального закона от 06.10.2003 № 131-ФЗ «Об общих принципах организации местного самоуправления в Российской Федерации», статьи 36 Устава муниципального образования «Город Калуга», в соответствии с письмом управления городского хозяйства города Калуги от 24.09.2013 № 21218-ВН-03-13 ПОСТАНОВЛЯЮ:

1. Внести следующее изменение в распоряжение Городского Головы городского округа «Город Калуга» от 31.01.2007 № 801-р «Об утверждении перечня объектов, находящихся в собственности муниципального образования «Город Калуга» (далее – распоряжение):

1.1. Включить в приложение 8 «Объекты, предназначенные для организации освещения территорий городского округа «Город Калуга» к распоряжению следующий объект:

- линия наружного освещения «Дорога в бору от ТП-317», количество светильников – 73 шт., год постройки – 1970.

2. Настоящее постановление вступает в силу с момента его принятия.

3. Контроль за исполнением настоящего постановления оставляю за собой.

Городской Голова города Калуги Н.В. Полежаев.



**РОССИЙСКАЯ ФЕДЕРАЦИЯ
КАЛУЖСКАЯ ОБЛАСТЬ
ГОРОДСКАЯ УПРАВА ГОРОДА КАЛУГИ
ПОСТАНОВЛЕНИЕ**

от 26.06.2014

№ 7903-пи

О внесении изменений в распоряжение Городского Головы городского округа «Город Калуга» от 31.01.2007 № 801-р «Об утверждении перечня объектов, находящихся в собственности муниципального образования «Город Калуга»

В соответствии с Федеральным законом от 06.10.2003 № 131-ФЗ «Об общих принципах организации местного самоуправления в Российской Федерации», статьями 36, 43 Устава муниципального образования «Город Калуга», решением Городской Думы города Калуги от 28.10.2013 № 136 «О назначении исполняющим полномочия Городского Головы города Калуги Баранова К.В.», в соответствии с письмами управления городского хозяйства города Калуги от 20.03.2014 № 5916-ВН-03-14, от 25.03.2014 № 6236-ВН-03-14, от 05.05.2014 № 9867-ВН-03-14 ПОСТАНОВЛЯЮ:

1. Внести следующие изменения в распоряжение Городского Головы городского округа «Город Калуга» от 31.01.2007 № 801-р «Об утверждении перечня объектов, находящихся в собственности муниципального образования «Город Калуга» (далее – распоряжение):

1.1. Наименование улиц, переулков, проездов, указанных под номерами 95, 217, 233, 382, 395 раздела 2 «Перечень дорог городского округа «Город Калуга» таблицы «Автомобильные дороги общего пользования, искусственные сооружения на дорогах общего пользования городского округа «Город Калуга» приложения 2 к распоряжению, изложить в следующей редакции:

| № п/п | Наименование улиц, переулков, проездов | Протяженность, м | Площадь, кв.м |
|-------|--|------------------|---------------|
| 1 | 2 | 3 | 4 |
| 95 | ул.Заводская | 980 | - |
| 217 | ул.Малоярославецкая | 736 | - |
| 233 | ул.Никола-Козинская | 1684 | - |
| 382 | пер.Труда | 641 | - |
| 395 | ул.Хрустальная | 1276 | - |
| 450 | ул.Московская | 1614 | -» |

2. Настоящее постановление вступает в силу с момента его принятия.

3. Контроль за исполнением настоящего постановления оставляю за собой.

Исполняющий полномочия Городского Головы города Калуги К.В.Баранов...



**РОССИЙСКАЯ ФЕДЕРАЦИЯ
КАЛУЖСКАЯ ОБЛАСТЬ
ГОРОДСКАЯ УПРАВА ГОРОДА КАЛУГИ
ПОСТАНОВЛЕНИЕ**

от 03.07.2014

№ 8331-пи

О внесении изменений в распоряжение Городского Головы городского округа «Город Калуга» от 31.01.2007 № 801-р «Об утверждении перечня объектов, находящихся в собственности муниципального образования «Город Калуга»

В соответствии с Федеральным законом от 06.10.2003 № 131-ФЗ «Об общих принципах организации местного самоуправления в Российской Федерации», статьями 36, 43 Устава муниципального образования «Город Калуга», решением Городской Думы города Калуги от 28.10.2013 № 136 «О назначении исполняющим полномочия Городского Головы города Калуги Баранова К.В.», в соответствии с письмами управления городского хозяйства города Калуги от 25.04.2014 № 9296-ВН-03-14, от 14.05.2014 № 10531-ВН-03-14, управления по работе с населением на территориях от 21.04.2014 № 8922-ВН-08-14 ПОСТАНОВЛЯЮ:

1. Внести следующие изменения в распоряжение Городского Головы городского округа «Город Калуга» от 31.01.2007 № 801-р «Об утверждении перечня объектов, находящихся в собственности муниципального образования «Город Калуга» (далее – распоряжение):

1.1. Дополнить пункт 5 «Перечень лестничных сходов и маршей» приложения 4 «Имущество, предназначенное для организации благоустройства, содержания и озеленения территории городского округа «Город Калуга», в том числе для обустройства мест общего пользования и мест массового отдыха населения» к распоряжению следующими объектами:

| Адрес | Количество лестничных сходов по одному адресу |
|---|---|
| ул. Зеленый Крупец, 15 - ул. Знаменская, 4 корп.2 | 1 шт |
| ул. Зеленый Крупец, 14- ул. Знаменская, 2а | 1 шт |
| ул. Зеленый Крупец, 16 | 1 шт |
| ул. Стекланников сад, 2 - ул. Маршала Жукова, 22 | 1 шт |
| ул. Маршала Жукова, 30а – ул. Маршала Жукова, 24 | 1 шт |
| ул. Тульская, 131 (от ул. Пестеля) | 1 шт |

| | |
|---|------|
| ул. Фридриха Энгельса, 151 (2 шт.) | 2 шт |
| ул. Максима Горького, 96 | 1 шт |
| ул. Максима Горького, 100 | 1 шт |
| к аллее ветеранов по ул. Степана Разина (район д. 107/103 по ул. Салтыкова-Щедрина) | 1 шт |
| в р-не д. 90 по ул. Максима Горького к д.133 по ул. Фридриха Энгельса | 1 шт |
| в р-не д. 43 по ул.Фридриха Энгельса | 1 шт |
| ул. Степана Разина, 69 | 1 шт |
| от пер. 2-й Красноармейский к д. 35 по ул. Подвойского | 1 шт |
| б-р Энтузиастов (от д.1 до д.8) | 2 шт |
| б-р Энтузиастов (от д.8 до д.10) | 1 шт |
| б-р Энтузиастов (от д.1 до д.2) | 5 шт |
| от разворотного кольца к д. 4 и 6 по б-ру Моторостроителей | 1 шт |
| ул. Московская, д.330 к путепроводу | 1 шт |
| со ст.Азарово на ул.Азаровская | 1 шт |
| пер.Поселковый к остановке троллейбуса № 10 | 1 шт |
| ул.Бутома (между д.3 и 7) | 1 шт |
| ул.Огарева (между д.11/8 и 11/7 со стороны детского сада) | 1 шт |
| от д.8 по ул.Кибальчича к ТРЦ «Торговый квартал» | 1 шт |
| б-р Солнечный, д.2 | 1 шт |
| ул. Советская, д.107 (подход к библиотеке) | 1 шт |
| ул. Ленина, д.25 | 1 шт |
| д. Рождествено, р-н д.63 | 1 шт |
| с. Некрасово, ул. Широкая, р-н д.11 и д.13 | 1 шт |
| д. Сивково, р-н д.5 | 1 шт |
| с. Горенское, р-н д.25 | 1 шт |
| д. Орешково, р-н д.39 | 1 шт |
| ул. Знаменская, д. 4 корп. 2 (лестничный сход из бетонных ступеней) | 1 шт |
| ул. Зеленый Крупец, д. 3 (лестничный сход из бетонных ступеней) | 1 шт |
| ул. Зеленый Крупец, д. 18 (лестничный сход из бетонных ступеней) | 1 шт |
| ул. Степана Разина, д. 97 корп. 2 (лестничный сход из бетонных ступеней) | 1 шт |
| ул. Кибальчича, д. 9 (лестничный сход из бетонных ступеней) | 1 шт |

1.2. Включить в пункт 4. «Перечень леерных и барьерных ограждений» приложения 4 «Имущество, предназначенное для организации благоустройства, содержания и озеленения территории городского округа «Город Калуга», в том числе для обустройства мест общего пользования и мест массового отдыха населения» следующие объекты:

| Наименование улиц | Протяженность, п.м |
|--|--------------------|
| 2 | 3 |
| Леерные ограждения | |
| ул. Подвойского, д. 33 (подпорная стена) из блоков бетонных | 37 |
| ул. Телевизионная, вдоль Роши (подпорная стена) из блоков бетонных | 30 |
| ул. Гагарина, д. 11 (подпорная стена) из блоков бетонных | 30 |

2. Настоящее постановление вступает в силу с момента его принятия.

3. Контроль за исполнением настоящего постановления оставляю за собой.

Исполняющий полномочия Городского Головы города Калуги К.В.Баранов.



**РОССИЙСКАЯ ФЕДЕРАЦИЯ
КАЛУЖСКАЯ ОБЛАСТЬ
ГОРОДСКАЯ УПРАВА ГОРОДА КАЛУГИ
ПОСТАНОВЛЕНИЕ**

от 04.02.2014

№ 949-пи

О внесении изменения в распоряжение Городского Головы городского округа «Город Калуга» от 31.01.2007 № 801-р «Об утверждении перечня объектов, находящихся в собственности муниципального образования «Город Калуга»

На основании Федерального закона от 06.10.2003 № 131-ФЗ «Об общих принципах организации местного самоуправления в Российской Федерации», статьи 36 Устава муниципального образования «Город Калуга», в соответствии с письмом управления городского хозяйства города Калуги от 31.01.2014 № 1891-ВН-03-14 ПОСТАНОВЛЯЮ:

1. Внести следующее изменение в распоряжение Городского Головы городского округа «Город Калуга» от 31.01.2007 № 801-р «Об утверждении перечня объектов, находящихся в собственности муниципального образования «Город Калуга» (далее – распоряжение):

1.1. Включить в п. 2. «Перечень дорог городского округа «Город Калуга» приложения 2 «Автомобильные дороги общего пользования, искусственные сооружения на дорогах общего пользования городского округа «Город Калуга» к распоряжению следующий объект:

- съезды с ул. Московская вдоль путепровода левая и правая стороны до ул. Путейская протяженностью 750 п.м., площадь – 10300 кв.м.

2. Настоящее постановление вступает в силу с момента его принятия.

3. Контроль за исполнением настоящего постановления оставляю за собой.

Председатель комитета по управлению имуществом управления имущественных отношений города Калуги О.В. Елисеева.



**РОССИЙСКАЯ ФЕДЕРАЦИЯ
КАЛУЖСКАЯ ОБЛАСТЬ
ГОРОДСКАЯ УПРАВА ГОРОДА КАЛУГИ
ПОСТАНОВЛЕНИЕ**

от 26.06.2014

№ 7902-пи

О внесении изменения в распоряжение Городского Головы городского округа «Город Калуга» от 31.01.2007 № 801-р «Об утверждении перечня объектов, находящихся в собственности муниципального образования «Город Калуга»

В соответствии с Федеральным законом от 06.10.2003 № 131-ФЗ «Об общих принципах организации местного самоуправления в Российской Федерации», статьями 36, 43 Устава муниципального образования «Город Калуги», решением Городской Думы города Калуги от 28.10.2013 № 136 «О назначении исполняющим полномочия Городского Головы города Калуги Баранова К.В.», в соответствии с письмами управления городского хозяйства города Калуги от 23.01.2014 № 1171-ВН-08-14, от 08.04.2014 № 7651-ВН-08-14, 08.04.2014 № 7652-ВН-08-14 ПОСТАНОВЛЯЮ:

1. Внести следующее изменение в распоряжение Городского Головы городского округа «Город Калуга» от 31.01.2007 № 801-р «Об утверждении перечня объектов, находящихся в собственности муниципального образования «Город Калуга» (далее – распоряжение):

1.1. Пункт 1 «Перечень колодцев в сельских населенных пунктах» приложения 1 «Имущество, предназначенное для водоснабжения населения на территории городского округа «Город Калуга»» к распоряжению изложить в новой редакции согласно приложению к настоящему постановлению.

2. Настоящее постановление вступает в силу с момента его принятия.

3. Контроль за исполнением настоящего постановления оставляю за собой.

Исполняющий полномочия Городского Головы города Калуги К.В. Баранов.

**Приложение
к постановлению Городской Управы города Калуги от 26.06.2014 № 7902-пи
Имущество, предназначенное для водоснабжения населения на территории
городского округа «Город Калуга»**

| № | Объект | Наименование объекта |
|--|---------|---|
| 1 | 2 | 3 |
| 1. Перечень колодцев в сельских населенных пунктах | | |
| Ромодановские-Шопинские сельские территории | | |
| 1 | Колодец | с.Некрасово, ул.Набережная, д.9 |
| 2 | Колодец | с.Некрасово, ул.Набережная, д.25 |
| 3 | Колодец | с.Некрасово, ул.Широкая, район д.33 |
| 4 | Колодец | с.Некрасово, ул.Широкая, д.21 |
| 5 | Колодец | с.Некрасово, пер.Широкий, д.9 |
| 6 | Колодец | с.Некрасово, ул.Николаева, д.1 |
| 7 | Колодец | с.Приокское лесничество, д.4 |
| 8 | Колодец | с.Колопановская подстанция, д.6 |
| 9 | Родник | д.Колопаново, «Святой источник» |
| 10 | Колодец | д.Животинки, д.7 |
| 11 | Колодец | д.Животинки, д.37 |
| 12 | Колодец | д.Животинки, д.47 |
| 13 | Родник | д.Верхняя Вырка у озера |
| 14 | Колодец | д.Нижняя Вырка, ул.Тенистая, район д.3 |
| 15 | Родник | д.Сивково, район д.5 |
| 16 | Родник | д.Сивково, район д.75 |
| 17 | Колодец | д.Пучково, ул.Центральная, д.11 |
| 18 | Колодец | д.Пучково, ул.Центральная, д.68 |
| 19 | Колодец | д.Тинино, район ул.Дачная |
| 20 | Родник | с.Горенское у дома №21 |
| 21 | Колодец | д.Георгиевская, д.6-8 |
| 22 | Колодец | д.Георгиевская, д.23 |
| 23 | Родник | д.Андреевское, за ул.Никольская в овраге |
| 24 | Колодец | д.Воровая, д.68 |
| 25 | Колодец | д.Воровая, д.20 |
| 26 | Колодец | д.Желыбино, д.49 |
| 27 | Колодец | д.Желыбино, д.57 |
| 28 | Колодец | д.Желыбино, д.19 |
| 29 | Колодец | д.Желыбино, д.35 |
| 30 | Колодец | д.Рождественно, д.67 |
| 31 | Колодец | д.Рождественно, д.56 (через овраг) |
| 32 | Колодец | д.Рождественно, д.18 |
| 33 | Колодец | д.Рождественно, д.34 |
| 34 | Колодец | д.Шопино, д.20 |
| 35 | Колодец | д.Шахты, д.1 |
| 36 | Колодец | д.Чижовка, д.10 |
| Спасские сельские территории | | |
| 37 | Колодец | д.Плетеневка, ул.Советская, д.8 |
| 38 | Колодец | д.Плетеневка, ул.Набережная, д.49 |
| 39 | Колодец | д.Плетеневка, ул.Набережная, д.62 |
| 40 | Колодец | д.Плетеневка, ул.Труда, д.12 |
| 41 | Колодец | с.Росва, ул.Советская, д.77 |
| 42 | Колодец | с.Росва, ул.Советская, д.88 |
| 43 | Колодец | с.Росва, ул.Советская, д.41 |
| 44 | Колодец | д.Спас у поворота на монастырь |
| 45 | Колодец | д.Угра, д.5 |
| 46 | Колодец | д.Угра, д.14 |
| 47 | родник | д.Сокорово, район д.39 |
| Черновитинские сельские территории | | |
| 48 | колодец | д.Юрьевка, д.10 |
| 49 | колодец | д.Большая Каменка, д.11 |
| 50 | колодец | д.Большая Каменка, д.80 |
| 51 | колодец | с.Зеленый, д.14 |
| 52 | колодец | с.Зеленый, д.3 |
| 53 | колодец | с.Рябинки, д.16 |
| 54 | колодец | с.Рябинки, д.26 |
| 55 | колодец | с.Рябинки, д.40 |
| 56 | колодец | ст.Тихонова Пустынь, ул.Центральная, д.14 |
| 57 | колодец | ст.Тихонова Пустынь, ул.Рабочая, д.28 |
| 58 | колодец | ст.Тихонова Пустынь, ул.Рабочая, д.18 |
| 59 | колодец | ст.Тихонова Пустынь, ул.Южная, д.7 |
| 60 | колодец | ст.Тихонова Пустынь, ул.Южная, д.18 |
| 61 | колодец | ст.Тихонова Пустынь, ул.Лесная, д.19 |
| 62 | колодец | ст.Тихонова Пустынь, ул.Совхозная, д.5 |
| 63 | колодец | ст.Тихонова Пустынь, ул.Западная, д.1а |
| 64 | колодец | ст.Тихонова Пустынь, ул.Западная, д.8 |
| 65 | колодец | ст.Тихонова Пустынь, ул.Совхозная, д.18 |
| 66 | колодец | ст.Тихонова Пустынь, ул.Садовая, д.1 |
| 67 | колодец | ст.Тихонова Пустынь, ул.Западная, д.4а |
| 68 | колодец | с.Муратовка, ул.Железнодорожная, д.28 |
| 69 | колодец | с.Муратовка, ул.Железнодорожная, д.60 |
| 70 | колодец | с.Муратовка, ул.Садовая, д.13 |
| 71 | колодец | с.Муратовка, ул.Первомайская, д.21 |
| 72 | колодец | с.Муратовка, ул.Лесная, д.2 |
| 73 | колодец | с.Муратовка, ул.Лесная, д.12 |
| 74 | колодец | с.Муратовка, ул.Малая Лесная, д.16 |
| 75 | колодец | с.Муратовка, ул.Энергетиков, д.6 |
| 76 | колодец | с.Муратовка, ул.Первомайская, д.11 |
| 77 | колодец | с.Муратовка, ул.Железнодорожная, д.1 |
| 78 | колодец | с.Муратовка, ул.Железнодорожная, д.2 |
| 79 | колодец | с.Муратовка, ул.Железнодорожная, д.7 |
| 80 | колодец | с.Муратовка, ул.Железнодорожная, д.52 |
| 81 | колодец | п.Мирный, ул.Гагарина, д.43 |

| | | |
|--------------------------------|---------|--|
| 82 | колодец | п.Мирный, ул.Гагарина, д.40 |
| 83 | колодец | п.Мирный, ул.Гагарина, д.19 |
| 84 | колодец | ст.Горенское у д.1 (старый) |
| 85 | колодец | ст.Горенское у д.1 (новый) |
| 86 | колодец | д.Горенское в лесу напротив д.51 |
| 87 | колодец | д.Горенское в овраге напротив, д.19 |
| 88 | колодец | д.Горенское, д.29 |
| 89 | родник | д.Горенское, родник выше деревни |
| 90 | колодец | д.Белая, д.13 |
| 91 | колодец | д.Бабенки, д.3 |
| 92 | колодец | д.Бабенки, д.12 |
| 93 | колодец | д.Бабенки, д.24 |
| 94 | колодец | д.Бабенки, д.27 |
| 95 | колодец | д.Карачево, д.8 |
| 96 | колодец | д.Карачево, д.60 справа от пруда |
| 97 | колодец | д.Карачево, д.67 |
| 98 | колодец | д.Карачево, д.80 |
| 99 | колодец | д.Карачево, ул.Проселочная, д.9 |
| 100 | родник | д.Карачево, Домановский родник |
| 101 | родник | д.Крутицы напротив клуба |
| 102 | колодец | д.Крутицы за д.26 |
| 103 | родник | д.Крутицы, в районе пруда |
| 104 | колодец | Ж/д ст.Садовая, линейно-путевой дом, 153 км. |
| Ольговские сельские территории | | |
| 105 | колодец | д.Петрово в овраге |
| 106 | колодец | д.Косарево, р-н д.9 в овраге |
| 107 | колодец | д.Малая Каменка, д.11 |
| 108 | родник | д.Починки родник у реки Яченка |
| 109 | колодец | д.Григоровка, д.65 |
| 110 | родник | д.Тимошево |
| 111 | колодец | д.Уварово-Починковский карьер в овраге |
| 112 | родник | д.Лихун напротив д.1 |
| 113 | родник | д.Лихун на въезде в деревню |
| 114 | колодец | д.Марьино, д.1 |
| 115 | колодец | д.Марьино, д.11 |
| 116 | колодец | д.Новоселки у д.12 |
| 117 | колодец | д.Аргуново, д.3 |
| 118 | родник | д.Аргуново в овраге |
| 119 | колодец | д.Жерело, д.22 |
| 120 | колодец | д.Жерело, д.37 |
| 121 | колодец | д.Ильинка, ул.Центральная, д.25-27 |
| 122 | колодец | д.Ильинка, ул.Центральная, д.41 |
| 123 | колодец | д.Ильинка, ул.Лесная, д.1 |
| 124 | колодец | д.Ильинка, ул.Староильинская, д.12 |
| 125 | колодец | д.Ильинка, ул.Староильинская, д.9 |
| 126 | колодец | д.Ильинка, ул.Староильинская в овраге |
| 127 | колодец | д.Матюнино, напротив д.14 |
| 128 | колодец | д.Матюнино в овраге |
| 129 | колодец | д.Рожки в овраге |
| 130 | родник | д.Лобаново под горой |
| 2. Городская черта | | |
| Московский округ | | |
| 131 | родник | ул.Парковая, д.5 |
| 132 | колодец | ул.Садовая, д.12 |
| 133 | родник | ул.Нижняя Садовая, д.82 |
| 134 | колодец | ул.Черновитинская, д.2 |
| 135 | колодец | ул.Черновитинская, д.29а |
| 136 | колодец | пер.Михалевский, д.5 |
| 137 | родник | ул.Терепецкая, д.43 |
| 138 | колодец | пер.2-й Удачный, д.15 |
| Ленинский округ | | |
| 139 | колодец | ул.Анненки, район д.30 |
| 140 | колодец | ул.Анненки, район д.32 |
| 141 | колодец | ул.Заречная, д.123 |
| 142 | колодец | ул.Верховая, д.4 |
| 143 | колодец | ул.Верховая, д.22 |
| 144 | колодец | ул.Верховая, район д.54 |
| 145 | колодец | ул.Секиотовская, д.12 |
| 146 | колодец | ул.Секиотовская, д.26 |
| 147 | колодец | ул.Секиотовская, д.36 |
| 148 | колодец | ул.Заокская, д.64 |
| 149 | колодец | ул.Трамплинная, д.16 |
| Октябрьский округ | | |
| 150 | родник | ул.Чистые ключи (родник 1) |
| 151 | родник | ул.Чистые ключи (родник 2) |
| 152 | родник | ул.Кукареки, д.41 |
| 153 | колодец | ул.Родниковая, д.54 |
| 154 | колодец | пер.Литвиновский, д.8 |
| 155 | колодец | ул.Ольговка, д.23а |
| 156 | колодец | ул.Ольговка, д.54 |
| 157 | колодец | ул.Сельская, д.2 |
| 158 | колодец | ул.Сельская, д.20 |
| 159 | колодец | ул.Сельская, д.27 |
| 160 | колодец | Железнодорожная будка, 169 км |
| 161 | родник | ул.Хрустальная, район д.70 |
| 162 | колодец | ул.Сосновая, район д.8 |
| 163 | колодец | ул.Турынинские дворики, район д.23 |
| 164 | колодец | ул.Советская, район д.84 |



**РОССИЙСКАЯ ФЕДЕРАЦИЯ
КАЛУЖСКАЯ ОБЛАСТЬ
ГОРОДСКАЯ УПРАВА ГОРОДА КАЛУГИ
ПОСТАНОВЛЕНИЕ**

от 26.06.2014

№ 7904-пи

О внесении изменений в распоряжение Городского Головы городского округа «Город Калуга» от 31.01.2007 № 801-р «Об утверждении перечня объектов, находящихся в собственности муниципального образования «Город Калуга»

В соответствии с Федеральным законом от 06.10.2003 № 131-ФЗ «Об общих принципах организации местного самоуправления в Российской Федерации», статьями 36, 43 Устава муниципального образования «Город Калуга», решением Городской Думы города Калуги от 28.10.2013 № 136 «О назначении исполняющим полномочия Городского Головы города Калуги Баранова К.В.», в соответствии с письмами управления городского хозяйства города Калуги от 27.01.2014 № 11431-ВН-03-14, управления строительства и земельных отношений города Калуги от 04.03.2014 № 4447-ВН-06-14 ПОСТАНОВЛЯЮ:

1. Внести следующие изменения в распоряжение Городского Головы городского округа «Город Калуга» от 31.01.2007 № 801-р «Об утверждении перечня объектов, находящихся в собственности муниципального образования «Город Калуга» (далее – распоряжение):

1.1. Пункт 1 «Перечень объектов, предназначенных для организации озеленения территории городского округа «Город Калуга», предназначенное для организации благоустройства, содержания и озеленения территории городского округа «Город Калуга», в том числе для обустройства мест общего пользования и мест массового отдыха населения» к распоряжению изложить в новой редакции согласно приложению 1 к настоящему постановлению.

1.2. Приложение 7 «Леса, скверы, парки и бульвары, расположенные в границах городского округа «Город Калуга» к распоряжению изложить в новой редакции согласно приложению 2 к настоящему постановлению.

2. Настоящее постановление вступает в силу с момента его принятия.

3. Контроль за исполнением настоящего постановления оставляю за собой.

Исполняющий полномочия Городского Головы города Калуги К.В. Баранов.

Приложение 1 к постановлению Городской Управы города Калуги от 26.06.2014 № 7904-пи

Имущество, предназначенное для организации благоустройства, содержания и озеленения территории городского округа «Город Калуга», в том числе для обустройства мест общего пользования и мест массового отдыха населения

1. Перечень объектов, предназначенных для организации озеленения территории городского округа «Город Калуга»

| № п/п | Наименование объекта | Площадь, кв.м. |
|----------------------------|--|----------------|
| Участки для посадки цветов | | |
| 1 | 2 | 3 |
| 1 | пл.Победы | 768 |
| 2 | б-р Победы | 102,4 |
| 3 | зеленая зона на ул. Ленина, 93 | 161 |
| 4 | зеленая зона на ул.Луначарского, 45 | 23 |
| 5 | территория у памятника Чижевскому | 20 |
| 6 | зеленая зона на ул.Луначарского (разворотное кольцо) | 48,5 |
| 7 | ул. Кирова (к/т «Центральный») - вазы | 5 |
| 8 | скв.Кирова | 107 |
| 9 | скв.Гоголя | 54 |
| 10 | парк Циолковского | 233,4 |
| 11 | зеленая зона ул. Кирова (календарь) | 51 |
| 12 | зеленая зона ул. Кирова (Дом быта) | 84 |
| 13 | скв.Мира | 1508 |
| 14 | ул. Кирова, 25 | 70 |
| 15 | скв. Медработников | 22 |
| 16 | скв. Театральный | 77 |
| 17 | скв.Карпова | 28,5 |
| 18 | скв.Ленина | 181 |
| 19 | скв.Пушкина | 102 |
| 20 | скв.Золотая аллея | 225 |
| 21 | зеленая зона пл. Старый торг | 191 |
| 22 | скв. К.Маркса | 116 |
| 23 | б-р Комарова | 115 |
| 24 | скв. Королева-Циолковского | 67 |
| 25 | м/к 600 лет Калуги | 423 |
| 26 | территория у памятника Н.Э.Баумана | 38 |
| 27 | пл. Московская (памятник рабочему) | 228 |
| 28 | скв.Ветеранов | 316 |
| 29 | скв. на ул. Труда | 6 |
| 30 | скв.Воронина | 44 |
| 31 | скв.Мужества | 51,4 |
| 32 | б-р Чичерина | 50 |
| 33 | территория у м/к «Пушки» (ул. Московская-ул.Пухова) | 9 |
| 34 | ул.Московская, 131 (вазы) | 6 |
| 35 | ул. Пролетарская, 111 (вазы) | 6 |
| 36 | ул. Московская (остановка пл. Московская) | 10 |
| 37 | скв. Героев России | 27 |
| 38 | ул. Московская, 176 | 53 |
| 39 | зеленая зона ул. Ленина, 68/8 | 67 |
| 40 | скв. 50 лет ВЛКСМ | 164 |
| 41 | скв. Маяковского | 36 |
| 42 | территория у памятника В.В. Маяковскому | 85 |
| 43 | скв. «Калуга-1» | 4 |

| | | |
|--------------------------------------|---|-------|
| 44 | скв. Жукова | 65,4 |
| 45 | скв. Жукова (Турынино) | 30 |
| 46 | б-р Платова | 50 |
| 47 | зеленая зона ул. Ленина, 39 | 60 |
| 48 | ул. Ленина, 57 | 40 |
| 49 | ул. Ленина, 59 | 45 |
| 50 | скв. на ул. Чижевского, 22 | 14 |
| 51 | зеленая зона на ул. Баррикад - КЛибкнехта | 23 |
| 52 | скв. на Грабцевском шоссе | 100 |
| 53 | территория, прилегающая к дому Коробовых | 55 |
| 54 | ул. Ленина (библиотека им. Н.В.Гоголя) | 42 |
| 55 | скв.Вилонова | 19 |
| 56 | территория у памятника 60-й Арсенал | 2 |
| 57 | зеленая зона у дома Шамяля | 19 |
| 58 | зеленая зона ул. Гагарина - ул. Королева | 14 |
| 59 | Центральный парк культуры и отдыха | 751 |
| 60 | ул. Театральная (пешеходная зона) | 4 |
| 61 | ул. Пушкина - ул.Баумана | 7 |
| 62 | ул. Кутузова, 2/1 (вазы) | 2 |
| 63 | территория, прилегающая к Доске Почета (ул. Московская,188) | 45 |
| 64 | ул. Московская, 188 | 45 |
| 65 | скв. Кубяка | 112 |
| 66 | скв. Конституции | 704,4 |
| 67 | транспортная развязка по ул. Гагарина | 1051 |
| 68 | ул. Гагарина, д.8 | 31,5 |
| 69 | скв. на ул. Шахтеров | 105 |
| 70 | б-р Энтузиастов (в р-не домов №№ 1 и 2) | 224 |
| 71 | скв. Матери | 91,4 |
| 72 | скв. Новобрачных | 77 |
| 73 | скв на ул. Генерала Попова, 4 | 5 |
| 74 | Каменный мост (вазы) | 2 |
| 75 | ул. Ленина,17 (вазы) | 3,2 |
| 76 | зеленая зона ул. Кирова, 23а | 18 |
| 77 | зеленая зона по ул. Гагарина (склон) | 58 |
| Вазоны вертикального озеленения | | |
| 79 | Парк им. К.Э. Циолковского | 26,4 |
| 80 | ул. Гагарина (подвесные кашпо) | 12 |
| 81 | дамба (Конструкция «Радуга») | 24 |
| 82 | ул. Кирова (каскады) | 22,5 |
| Объекты благоустройства и озеленения | | |
| 83 | зеленая зона на Грабцевском шоссе (разворотное кольцо) | 2283 |
| 84 | м/к «Пушки» (ул.Московская – ул.Пухова) | 370 |
| 85 | площадка у Воинского кладбища | 960 |
| 86 | зеленая зона по ул. Гагарина (склон) | 6160 |
| 87 | зеленая зона ул. Ленина, 68/8 | 1727 |
| 88 | зеленая зона на ул. Ленина, 93 | 1566 |
| 89 | зеленая зона пл. Старый торг | 2670 |
| 90 | зеленая зона ул. Гагарина – ул. Королева | 94 |

| | | |
|----|--|-------|
| 91 | зеленая зона на ул.Баррикад - К.Либкнехта | 266 |
| 92 | зеленая зона на ул. Московская, 188 | 925 |
| 93 | зеленая зона на ул.Луначарского, 45 | 109 |
| 94 | территория, прилегающая к Музею Космонавтики | 22196 |
| 95 | зеленая зона ул. Ленина, 39 | 182 |
| 96 | зеленая зона ул. Ленина, 51-53 | 124 |
| 97 | территория у памятника Н.Э. Баумана | 88 |
| 98 | территория у памятника В.В. Маяковского | 600 |

| | | |
|-----|--|--------|
| 99 | территория у памятника Чижевского | 112 |
| 100 | территория, прилегающая к Доске Почета (ул. Московская, 188) | 970 |
| 101 | зеленая зона на ул.Луначарского (разворотное кольцо) | 107,5 |
| 102 | зеленая зона ул. Кирова (календарь) | 243 |
| 103 | зеленая зона ул. Кирова (Дом быта) | 242 |
| 104 | зеленая зона ул. Кирова, 23а | 90 |
| 105 | зеленая зона у дома Шагиля | 87 |
| 106 | территория у памятника.60-й Арсенал | 0,0812 |

Приложение 2 к постановлению Городской Управы города Калуги от 26.06.2014 № 7904-п

Леса, скверы, парки и бульвары, расположенные в границах городского округа «Город Калуга»

| № п/п | Наименование | Общая (га) | Дорожек (м2) | Газонов (м2) | Цветники (м2) |
|-------|--|------------|--------------|--------------|---------------|
| 1 | 2 | 3 | 4 | 5 | 6 |
| 1 | скв. Кирова | 0,4105 | 1790 | 2208 | 107 |
| 2 | площадь Победы | 1,88330 | 4810 | 13255 | 765 |
| 3 | б-р Победы | 0,58604 | 3215 | 2543 | 102,4 |
| 4 | б-р Ст.Разина | 1,711 | 6080 | 11030 | |
| 5 | б-р Кирова | 0,4235 | 2315 | 1920 | |
| 6 | скв. Ленина | 0,90910 | 3721 | 5189 | 181 |
| 7 | скв. Пушкина | 0,46340 | 1940 | 2600 | 102 |
| 8 | скв. Золотая аллея | 0,65160 | 2756 | 3540 | 225 |
| 9 | скв. К.Маркса | 0,0377 | 13 | 248 | 116 |
| 10 | б-р Комарова | 0,4215 | 1700 | 2400 | 115 |
| 11 | территория, прилегающая к дому Коробовых | 0,15010 | 516 | 930 | 55 |
| 12 | м/к 600 лет Калуге | 2,00880 | 13576 | 6300 | 423 |
| 13 | скв. Медраб-ников | 0,21620 | 1200 | 940 | 22 |
| 14 | скв. Театральный | 0,8553 | 3714 | 4762 | 77 |
| 15 | скв. Вилюнова | 0,0288 | 150 | 119 | 19 |
| 16 | скв. Мира | 2,553 | 6500 | 17522 | 1508 |
| 17 | скв. Гоголя | 0,24 | 846 | 1500 | 54 |
| 18 | м/к 50-й армии | 0,405 | 2400 | 1650 | |
| 19 | скв. Карпова | 0,49655 | 2129 | 2808 | 28,5 |
| 20 | скв. С. Перовской | 0,0295 | 50 | 245 | |
| 21 | скв. Королева-Циолковского | 0,1293 | 441 | 785 | 67 |
| 22 | скв. Добровольского | 0,1104 | 300 | 804 | |
| 23 | Центральный парк культуры и отдыха | 6,24380 | 24249 | 37438 | 751 |
| 24 | скв. 60 лет ВЛКСМ | 0,10610 | 356 | 705 | |
| 25 | скв. 50 лет ВЛКСМ | 0,31120 | 1195 | 1753 | 164 |

| | | | | | |
|----|--|---------|-------|-------|-------|
| 26 | скв. Маяковского | 1,4036 | 6400 | 7600 | 36 |
| 27 | скв. «Калуга-1» | 0,1514 | 510 | 1000 | 4 |
| 28 | скв. Маршала Жукова | 0,71604 | 3375 | 3720 | 65,4 |
| 29 | скв. Маршала Жукова (Турынино) | 0,393 | 1250 | 2650 | 30 |
| 30 | б-р Платова | 0,535 | 1800 | 3500 | 50 |
| 31 | скв. на Грабцевском шоссе | 1,22 | 2160 | 9940 | 100 |
| 32 | скв. у МБУК «Городской досуговый центр» (Пухова, 52) | 0,94170 | 1010 | 8407 | |
| 33 | парк им. К. Э. Циолковского | 3,81284 | 11038 | 26860 | 230,4 |
| 34 | скв. на ул.Труда | 0,53730 | 3136 | 2231 | 6 |
| 35 | скв. Ветеранов | 0,89240 | 2207 | 6425 | 316 |
| 36 | скв. Мужества | 0,40174 | 1397 | 2569 | 51,4 |
| 37 | скв. Героев России | 0,1453 | 660 | 766 | 27 |
| 38 | скв. на ул. Билибина, 17 | 0,10010 | 537 | 464 | |
| 39 | скв. Воронина | 0,99610 | 4362 | 5555 | 44 |
| 40 | б-р Чичерина | 1,22930 | 3972 | 8271 | 50 |
| 41 | скв. Конституции | 4,37534 | 6812 | 36237 | 704,4 |
| 42 | скв. на ул. Шахтеров | 0,4330 | 1423 | 2802 | 105 |
| 43 | скв. Волкова | 5,78930 | 10632 | 47261 | |
| 44 | скв. Кубяка | 1,17380 | 1186 | 10440 | 112 |
| 45 | б-р Энтузиастов (в р-не домов, №№ 1 и 2) | 0,56060 | 2065 | 3317 | 224 |
| 46 | скв. Матери | 0,76754 | 1827 | 5757 | 91,4 |
| 47 | скв. Новобрачных | 0,12860 | 630 | 579 | 77 |
| 48 | скв. на ул. Генерала Попова, 4 | 0,27990 | 664 | 2130 | 5 |
| 49 | скв. на ул. Чижевского, 22 | 0,31120 | 299 | 2799 | 14 |
| 50 | Городской бор | 1049 | | | |
| 51 | Комсомольская роща | 30,4 | | | |



**РОССИЙСКАЯ ФЕДЕРАЦИЯ
КАЛУЖСКАЯ ОБЛАСТЬ
ГОРОДСКАЯ УПРАВА ГОРОДА КАЛУГИ
ПОСТАНОВЛЕНИЕ**

от 01.03.2016

№ 55-п

О внесении изменения в постановление Городской Управы города Калуги от 29.06.2012 № 241-п «Об утверждении административного регламента предоставления муниципальной услуги по признанию помещений жилыми помещениями, жилых помещений непригодными для проживания и многоквартирных домов аварийными и подлежащими сносу или реконструкции»

В соответствии с Федеральным законом от 27.07.2010 № 210-ФЗ «Об организации предоставления государственных и муниципальных услуг», статьями 38, 44 Устава муниципального образования «Город Калуга» ПОСТАНОВЛЯЮ:

1. Внести следующее изменение в административный регламент предоставления муниципальной услуги по признанию помещений жилыми помещениями, жилых помещений непригодными для проживания и многоквартирных домов аварийными и подлежащими сносу или реконструкции, утвержденный постановлением Городской Управы города Калуги от 29.06.2012 № 241-п (далее – административный регламент):

1.1. Пункт 2.13 раздела 2 административного регламента изложить в следующей редакции:

«2.13. Требования к местам предоставления муниципальной услуги.

Здание, в котором располагается управление, расположено в шаговой доступности для заявителей от остановок общественного транспорта. Здание имеет удобную лестницу с поручнями, оборудовано средствами пожаротушения.

Вход в помещение, в котором осуществляется предоставление муниципальной услуги, оборудован кнопкой вызова.

На территории, прилегающей к месторасположению управления, имеются места для парковки, в том числе для автотранспорта инвалидов. Доступ заявителей к парковочным местам является бесплатным.

Прием заявителей осуществляется в специально предназначенных для этих целей помещениях (кабинетах), обладающих комфортными условиями для заявителей и создающих оптимальные условия для работы специалистов.

Помещение для приема заявителей оснащено стульями и столами.

Место ожидания оборудовано местами для сидения, столами для возможности оформления заявления, бланками заявления и канцелярскими принадлежностями для заполнения заявления. В данных помещениях предусмотрены доступные места общественного пользования.

Кабинеты приема заявителей оборудованы информационными табличками с указанием:

- номера кабинета;
- фамилии, имени, отчества специалиста, участвующего в предоставлении муниципальной услуги;
- графика приема заявителей».

2. Настоящее постановление вступает в силу после его официального опубликования.

3. Контроль за исполнением настоящего постановления возложить на управление жилищно-коммунального хозяйства города Калуги.

Городской Голова города Калуги К.М.Горобцов.



**РОССИЙСКАЯ ФЕДЕРАЦИЯ
КАЛУЖСКАЯ ОБЛАСТЬ
ГОРОДСКАЯ УПРАВА ГОРОДА КАЛУГИ
ПОСТАНОВЛЕНИЕ**

от 01.03.2016

№ 54-п

О внесении изменений в постановление Городской Управы города Калуги от 06.05.2014 № 146-п «Об организации исправительных работ на территории муниципального образования «Город Калуга»

На основании статьи 39 Уголовно-исполнительного кодекса РФ, статьи 50 Уголовного кодекса РФ, статей 36, 44 Устава муниципального образования «Город Калуга», во исполнение соглашения от 20.09.2013 № 288/13/261 «О порядке согласования перечня организаций, определяемого органом местного самоуправления, для отбывания наказания в виде исправительных работ» ПОСТАНОВЛЯЮ:

Внести следующие изменения в постановление Городской Управы города Калуги от 06.05.2014 № 146-п «Об организации исправительных работ на территории муниципального образования «Город Калуга» (далее – Постановление):

- 1.1. Перечень предприятий и организаций, предоставляющих рабочие места для лиц, отбывающих наказание в виде исправительных работ на территории муниципального образования «Город Калуга», утвержденный Постановлением, изложить в новой редакции согласно приложению к настоящему постановлению.
2. Настоящее постановление вступает в силу со дня его официального опубликования (обнародования).
3. Контроль за исполнением настоящего постановления возложить на управление экономики и имущественных отношений города Калуги.

Городской Голова города Калуги К.М.Горобцов.

Приложение

к постановлению Городской Управы города Калуги от 01.03.2016 № 54-п

**Перечень предприятий и организаций,
предоставляющих рабочие места для лиц, отбывающих наказание в виде
исправительных работ на территории муниципального образования «Город Калуга»**

| Наименование организации | Адрес организации |
|--|--|
| ГБУЗ КО «Наркологический диспансер Калужской области» | 248025, г.Калуга, ул.Шахтеров, д.5 |
| ГБУЗ КО «Областная туберкулезная больница» | 248003, г.Калуга, ул.М.Горького, д.85 |
| ГБУ КО «Калужский дом-интернат для престарелых и инвалидов» | 248009, г.Калуга, ул.Маяковского, д.35; 248010, г.Калуга, ул.Телевизионная, д.1 |
| МАУ «Калугаблагоустройство» | 248010, г.Калуга, ул.Телевизионная, д.26 |
| МУП «Калугаспецавтодор» г.Калуги | 248010, г.Калуга, ул.Чичерина, д.2/7 |
| МУП «Калужское специализированное автотранспортное предприятие» | 248016, г.Калуга, ул.Ленина, д.15 |
| МБУ «Специализированное монтажно-эксплуатационное управление» | 248010, г.Калуга, ул.Московская, д.248-а |
| МУП «УК МЖД Московского округа» г.Калуги | 248000, г.Калуга, ул.Дзержинского, д.81 |
| МУП ГЭТ «Управление Калужского троллейбуса» г.Калуги | 248021, г.Калуга, ул.Московская, д.258 |
| ОАО «Калужский завод ЖБИ» | 248017, г.Калуга, ул.Московская, д.302 |
| ОАО «Совхоз Росва» | 248903, г.Калуга, п.Росва, ул.Мира, д.1 |
| ЗАО «Картон-Полиграф» | 248010, г.Калуга, ул.Комсомольская роща, д.39 |
| АО «Калужский электромеханический завод» | 248002, г.Калуга, ул.С.Щедрина, д.121 |
| ООО «ЖРЭУ № 4» | 248000, г.Калуга, ул.Пушкина, д.10/75 |
| ООО «ЖРЭУ № 6» | 248003, г.Калуга, ул.Воронина, д.34 |
| ООО «ЖРЭУ № 14» | 248023, г.Калуга, ул.Ф.Энгельса, д.21 |
| ООО «ЖРЭУ № 17» | 248007, г.Калуга, ул.Вишневого, д.23а |
| ООО «ЖРЭУ № 10» | 248003, г.Калуга, ул.Никитина, д.81 |
| ООО «ЖРЭУ № 21» | 248021, г.Калуга, ул.Бутыма, д.11а |
| ООО «ЖРЭУ № 16» | 248012, г.Калуга, ул.Кубяка, д.16 |
| Управлением федеральной службы судебных приставов по Калужской области | 248023, г.Калуга, ул.Ф.Энгельса, д.25 |

Фонд имущества Калужской области сообщает о проведении 14 апреля 2016 г. аукциона по продаже земельного участка из земель населенных пунктов

1. Организатор аукциона: Бюджетное специализированное учреждение «Фонд имущества Калужской области».

2. Уполномоченный орган: Городская Управа города Калуги. Реквизиты решения о проведении аукциона: постановления Городской Управы города Калуги от 06.08.2015 № 10043-п (лот № 1), от 14.11.2014 № 15405-п (лот № 2), от 10.12.2013 № 14285-п (лот № 3), от 31.03.2014 № 3498-п (лот № 4).

3. Форма собственности: незабронированная.

4. Форма торгов: аукцион, открытый по составу участников и по форме подачи предложений о цене предмета торгов.

5. Дата, время и место проведения аукциона: 14 апреля 2016 г. в 14:30 по московскому времени по адресу: г.Калуга, пл.Старый Торг, д.5, аукционный зал. Порядок проведения аукциона определен в аукционной документации.

6. Дата, время и место рассмотрения заявок на участие в аукционе: 13 апреля 2016 г. в 15:10 по месту проведения аукциона.

7. Место, дата и время начала приема заявок на участие в аукционе: 4 марта 2016 г. в 09:00 по адресу: г.Калуга, пл.Старый Торг, д.5, к.1.

8. Место, дата и время окончания приема заявок на участие в аукционе: 12 апреля 2016 г. в 16:00 по адресу: г.Калуга, пл.Старый Торг, д.5, к.1.

Заявки на участие в аукционе с прилагаемыми документами принимаются по рабочим дням с 10:00 до 16:00 (перерыв с 13:00 до 14:00), по пятницам и предпраздничным дням с 9:00 до 13:00 по московскому времени.

9. Предмет аукциона: продажа земельного участка из земель населенных пунктов:

Лот № 1 - с кадастровым номером 40:25:000104:114 площадью 1000 кв.м, местоположение установлено относительно ориентира, расположенного в границах участка, почтовый адрес ориентира: Калужская область, г.Калуга, д.Канищево, ул.Валентина Берестова, уч.1, с разрешенным использованием: индивидуальные жилые дома садового типа.

Ограничения прав на земельный участок: земельный участок площадью 75 кв.м использовать в соответствии с Водным кодексом РФ. (охранная зона р. Терепец).

Лот № 2 - с кадастровым номером 40:25:000176:720 площадью 1500 кв.м, местоположение установлено относительно ориентира, расположенного в границах участка, почтовый адрес ориентира: Калужская

область, г.Калуга, д.Городок, уч.10, с разрешенным использованием: для строительства индивидуального жилого дома садового типа.

Особые отметки: Земельный участок входит в территориальную зону: «Зона застройки индивидуальных жилых домов коттеджного типа и индивидуальных жилых домов садового типа населенного пункта деревня Городок городского округа «Город Калуга», 40.25.1.72, сведения о которой внесены в государственный кадастр недвижимости на основании Правил землепользования и застройки городского округа «Город Калуга» № б/н, Карта-План от 20.11.2013 № б/н, Решение Городской Думы города Калуги «Об утверждении Правил землепользования и застройки городского округа «Город Калуга» от 14.12.2011 № 247.

Ограничения прав на земельный участок: не имеются.

Лот № 3 - с кадастровым номером 40:25:000102:110 площадью 1400 кв.м, местоположение установлено относительно ориентира, расположенного в границах участка, почтовый адрес ориентира: Калужская обл., г.Калуга, д.Косарево, уч.3, с разрешенным использованием: индивидуальные жилые дома садового типа.

Ограничения прав на земельный участок: не имеются.

Лот № 4 - с кадастровым номером 40:25:000069:547 площадью 1447 кв.м, местоположение установлено относительно ориентира, расположенного в границах участка, почтовый адрес ориентира: Калужская обл., г.Калуга, д.Григоровка, уч.3, с разрешенным использованием: индивидуальные жилые дома садового типа.

Ограничения прав на земельный участок: не имеются.

Параметры разрешенного строительства объекта капитального строительства по конкретному лоту: определяются на этапе архитектурно-строительного проектирования в соответствии с градостроительным регламентом, установленным Правилами землепользования и застройки городского округа «Город Калуга», утвержденными решением Городской Думы города Калуги от 14.12.2011 № 247 (Приложение № 4 к аукционной документации).

Технические условия подключения (технологического присоединения) объекта капитального строительства к сетям инженерно-технического обеспечения по конкретному лоту:

- к сетям водоснабжения и водоотведения:

лот № 1: подключение (технологическое присоединение) объектов капитального строительства к централизованным системам холодного водоснабжения и (или) водоотведения осуществляется в соответствии с ФЗ от 07.12.2011 № 416 «О водоснабжении и водоотведении», «Правилами холодного водоснабжения и водоотведения», утвержденными постановлением Правительства РФ от 29.07.2013 № 644, Постановлением Правительства РФ от 13.02.2006 № 83 «Об утверждении Правил определения и предоставления технических условий подключения объекта капитального строительства к сети инженерно-технического обеспечения» (в ред. Постановления Правительства РФ от 23.08.2014 № 845) в порядке, установленном законодательством о градостроительной деятельности для подключения объектов капитального строительства к сетям инженерно-технического обеспечения, на основании договора о подключении (технологическом присоединении) к централизованной системе холодного водоснабжения и (или) водоотведения. Порядок заключения и использования указанного договора, существенные условия такого договора, права и обязанности сторон определяются в соответствии с законодательством Российской Федерации. Информация предоставляется при условии направления в адрес Водоканала заявления о заключении договора о подключении к сетям водоснабжения и водоотведения с выдачей технических условий на подключение (технологическое присоединение) проектируемого объекта, с указанием максимальной нагрузки, в порядке, предусмотренном Постановлением Правительства РФ от 13.02.2006 № 83 «Об утверждении Правил определения и предоставления технических условий подключения объекта капитального строительства к сетям инженерно-технического обеспечения», а также полного пакета документов, предусмотренного п. 8 указанных правил. В районе земельного участка отсутствуют централизованные сети холодного водоснабжения и водоотведения. Ближайшая сеть холодного водоснабжения, находящаяся на праве хозяйственного ведения Водоканала, проходит ориентировочно в 150-ти метрах от запрашиваемого земельного участка. Для получения (технологического присоединения) к данной сети холодного водоснабжения необходимо предоставить в адрес Водоканала совместный запрос от всех собственников земельных участков, расположенных в данном районе, для строительства общей (единой) сети холодного водоснабжения, с последующим разветвлением водопроводов к каждому домовладению. Для водоотведения объекта необходимо будет предусмотреть устройство водонепроницаемого колодца-накопителя, предназначенного для сбора сточных вод, объемом не менее объема суточного расхода ресурса, расположенного в границах земельного участка. С 01.08.2015 приказом № 90-ПК от 23.07.2015 министерства тарифного регулирования Калужской области установлен тариф на подключение (технологическое присоединение) объектов Заявителя к централизованным системам холодного водоснабжения и водоотведения Водоканала на 2015 г. (письмо ГП «Калугаоблводоканал» от 12.10.2015 № 41);

лоты №№ 2, 3, 4: отсутствуют централизованные сети холодного водоснабжения и водоотведения. Ближайшая сеть холодного водоснабжения, принадлежащая ГП «Калугаоблводоканал» на праве хозяйственного ведения проходит по д.Городок. Возможность подключения (технологического присоединения) к данным сетям водопровода будет определена при выезде на место, при наличии свободного «коридора» для строительства водопровода, а также соблюдения действующих строительных норм и правил. Для водоотведения объекта необходимо будет предусмотреть устройство водонепроницаемого колодца-накопителя, предназначенного для сбора сточных вод, объемом не менее объема суточного расхода ресурса, расположенного в границах земельного участка. С 01.08.2015 приказом № 90-ПК от 23.07.2015 министерства тарифного регулирования Калужской области установлен тариф на подключение (технологического присоединения) объектов Заявителя к централизованным системам холодного водоснабжения и водоотведения Водоканала на 2015 г. (письма ГП «Калугаоблводоканал» от 26.10.2015 № 57 (лот № 2), № 59 (лот № 3), № 60 (лот № 4));

- к сетям газоснабжения:
лот № 1: подключение возможно с точкой подключения от газопровода низкого давления d-89x3,5 мм по д.Канищево ул.Кондрова в районе ж.д. № 27-29. Для выдачи технических условий необходимо предоставить в адрес филиала запрос, с приложением документов согласно п. 7 и п. 8 Постановления Правительства РФ от 30.12.2013 № 1314 «Об утверждении Правил подключения (технологического присоединения) объектов капитального строительства к сетям газораспределения, а так же об изменении и признании утратившим силу некоторых актов Правительства Российской Федерации». Срок осуществления мероприятий по подключению (п. 85), срок действия технических условий (п. 29) будет определен в соответствии с Постановлением Правительства РФ от 30.12.2013 № 1314 после выдачи технических условий заявителю. Размер платы за подключение определяется постановлением Министерства тарифного регулирования Калужской области в зависимости от максимального расхода газа и расстояния от газоиспользующего оборудования до сети газораспределения (письмо АО «Газпром газораспределение Калуга» филиал в г. Калуге от 08.09.2015 № АГ-03/2341);

лот № 2: подключение возможно с точкой подключения от полиэтиленового газопровода низкого давления d-63 мм по д.Городок в районе ж.д. № 35,37. Для выдачи технических условий необходимо предоставить в адрес филиала запрос, с приложением документов согласно п. 7 и п. 8 Постановления Правительства РФ от 30.12.2013 № 1314 «Об утверждении Правил подключения (технологического присоединения) объектов капитального строительства к сетям газораспределения, а так же об изменении и признании утратившим силу некоторых актов Правительства Российской Федерации». Срок осуществления мероприятий по подключению (п. 85), срок действия технических условий (п. 29) будет определен в соответствии с Постановлением Правительства РФ от 30.12.2013 № 1314 после выдачи технических условий заявителю.

Размер платы за подключение определяется постановлением Министерства тарифного регулирования Калужской области в зависимости от максимального расхода газа и расстояния от газоиспользующего оборудования до сети газораспределения (письмо АО «Газпром газораспределение Калуга» филиал в г. Калуге от 27.10.2015 № АГ-03/2735);

лот № 3: газовые сети по д. Карачево отсутствуют. Управлению капитального строительства г. Калуги в 2015 г. выданы технические условия на газификацию д. Косарево (письмо АО «Газпром газораспределение Калуга» филиал в г. Калуге от 27.10.2015 № АГ-03/2732);

лот № 4: подключение возможно с точкой подключения от полиэтиленового газопровода низкого давления d-110 мм по д.Григоровка в районе ж.д. № 54. Для выдачи технических условий необходимо предоставить в адрес филиала запрос, с приложением документов согласно п. 7 и п. 8 Постановления Правительства РФ от 30.12.2013 № 1314 «Об утверждении Правил подключения (технологического присоединения) объектов капитального строительства к сетям газораспределения, а так же об изменении и признании утратившим силу некоторых актов Правительства Российской Федерации». Срок осуществления мероприятий по подключению (п. 85), срок действия технических условий (п. 29) будет определен в соответствии с Постановлением Правительства РФ от 30.12.2013 № 1314 после выдачи технических условий заявителю. Размер платы за подключение определяется постановлением Министерства тарифного регулирования Калужской области в зависимости от максимального расхода газа и расстояния от газоиспользующего оборудования до сети газораспределения (письмо АО «Газпром газораспределение Калуга» филиал в г. Калуге от 27.10.2015 № АГ-03/2727).

Техническая возможность для технологического присоединения потребителей к существующим электрическим сетям:

лот № 1: существует техническая возможность для технологического присоединения потребителей к существующим электрическим сетям филиала «Калугаэнерго» ПАО «МРСК Центра и Приволжья». Для технологического присоединения объекта необходимо выполнить определенные мероприятия по развитию сети. Размер платы за технологическое присоединение устанавливается в соответствии с Постановлением Министерства конкурентной политики и тарифов Калужской области и определяется в зависимости от расстояния между земельным участком и ближайшей точки электрических сетей филиала. Срок исполнения мероприятий составляет шесть месяцев с момента подписания и заключения договора об осуществлении технологического присоединения указанного объекта к электрическим сетям филиала «Калугаэнерго». В соответствии с Правилами технологического присоединения, для получения договора технологического присоединения с техническими условиями собственнику участка (или представителю по доверенности) необходимо обратиться в Сетевую компанию с соответствующей заявкой в установленной форме и с приложением необходимого пакета документов (письмо филиала «Калугаэнерго» ПАО «МРСК Центра и Приволжья» от 05.10.2015 № 0243/10144).

Осмотр земельного участка по конкретному лоту на местности производится в назначенное время и дату по согласованию с уполномоченным органом, тел.: (4842) 551335.

10. Начальная цена земельного участка:
лот № 1 - 539 200 руб.;
лот № 2 - 465 100 руб.;
лот № 3 - 245 100 руб.;
лот № 4 - 452 800 руб.
11. Шаг аукциона:
лот № 1 - 16 176 руб.;
лот № 2 - 13 953 руб.;
лот № 3 - 7 353 руб.;
лот № 4 - 13 584 руб.
12. Размер задатка для участия в аукционе:
лот № 1 - 269 600 руб.;
лот № 2 - 232 550 руб.;
лот № 3 - 122 550 руб.;
лот № 4 - 226 400 руб.

13. Документы, представляемые заявителем для участия в аукционе по конкретному лоту:

- 1) заявка на участие в аукционе по указанному в извещении и проведении аукциона форме с указанием банковских реквизитов счета для возврата задатка;
- 2) копии документов, удостоверяющих личность заявителя (для граждан);
- 3) надлежащим образом, заверенный перевод на русский язык документов в государственной регистрации юридического лица в соответствии с законодательством иностранного государства в случае, если заявителем является иностранное юридическое лицо;
- 4) документы, подтверждающие внесение задатка.

Представление документов, подтверждающих внесение задатка, признается заключением соглашения о задатке.

Задаток перечисляется на расчетный счет организатора аукциона: ИНН 4000000216, КПП 402701001, БИК 042908001, ОКТМО 29701000, р/с 40601810100003000002 в Отделении Калуга г. Калуга, к/с-, в поле получателя платежа указать Министерство финансов Калужской области (Фонд имущества Калужской области л/с 20735A89840) КБК 00000000000000000000 (назначение платежа: ДК 0000000, задаток на участие в аукционе) до дня окончания приема заявок и должен поступить на счет на дату рассмотрения заявок на участие в аукционе, а именно не позднее 12 апреля 2016 г.

В случае подачи заявки представителем заявителя, предоставляется также доверенность, оформленная в соответствии с требованиями, установленными гражданским законодательством.

Заявитель (его уполномоченное лицо) заполняет опись представленных документов.
Все листы представляемых документов должны быть сшиты в один пакет, пронумерованы, скреплены печатью заявителя (для юридического лица) и подписаны заявителем (или его представителем). Все документы включаются в опись.

Все документы, подаваемые заявителем, должны быть заполнены по всем пунктам. Подчистки и исправ-

ления не допускаются, за исключением исправлений, заверенных установленным порядком. Сведения, содержащиеся в заявках не должны допускать двусмысленных толкований. Не допускаются применение факсимильных подписей. Текст, написанный от руки, должен быть разборчивым. Верность копий должна быть заверена установленным порядком, с расшифровкой Ф.И.О. заверяющего.

Организатор аукциона в отношении заявителей - юридических лиц и индивидуальных предпринимателей запрашивает сведения, подтверждающие факт внесения сведений о заявителе в единый государственный реестр юридических лиц (для юридических лиц) или единый государственный реестр индивидуальных предпринимателей (для индивидуальных предпринимателей), в федеральном органе исполнительной власти, осуществляющем государственную регистрацию юридических лиц, физических лиц в качестве индивидуальных предпринимателей и крестьянских (фермерских) хозяйств.

Один заявитель вправе подать только одну заявку на участие в аукционе по конкретному лоту.

Заявка на участие в аукционе, поступившая по истечении срока приема заявок, возвращается заявителю в день ее поступления.

14. Заявитель не допускается к участию в аукционе в следующих случаях:

- 1) непредставление необходимых для участия в аукционе документов или представление недостоверных сведений;
- 2) непоступление задатка на счет, указанный в извещении о проведении аукциона, на дату рассмотрения заявок на участие в аукционе;
- 3) подача заявки на участие в аукционе лицом, которое в соответствии с Земельным Кодексом и другими федеральными законами не имеет права быть участником конкретного аукциона, покупателем земельного участка;
- 4) наличие сведений о заявителе, об учредителях (участниках), в реестре недобросовестных участников аукциона.
5. Организатор аукциона обязан вернуть заявителю, не допущенному к участию в аукционе, внесенный им задаток в течение трех рабочих дней со дня оформления протокола рассмотрения заявок на участие в аукционе.

16. Заявитель, признанный участником аукциона, становится участником аукциона с даты подписания организатором аукциона протокола рассмотрения заявок.

17. Результаты аукциона оформляются протоколом, который размещается на официальном сайте Российской Федерации в сети «Интернет» www.torgi.gov.ru в течение одного рабочего дня со дня подписания данного протокола.

Извещение о проведении 14.04.2016 аукциона по продаже земельного участка из земель населенных пунктов

18. Победителем аукциона признается участник, предложивший наибольшую цену за земельный участок.

19. В течение трех рабочих дней со дня подписания протокола о результатах аукциона организатор аукциона обязан возратить задатки лицам, участвовавшим в аукционе, но не победившим в нем.

20. Договор купли-продажи земельного участка заключается с победителем аукциона или единственным принявшим участие в аукционе участником в течение 30 дней со дня направления им проекта договора, но не ранее чем через 10 дней со дня размещения информации о результатах аукциона на официальном сайте Российской Федерации в сети «Интернет».

21. Задаток, внесенный лицом, признанным победителем аукциона, задаток, внесенный иным лицом, с которым договор купли-продажи земельного участка заключается - лицо, подавшее единственную заявку на участие в аукционе, заявитель, признанный единственным участником аукциона или единственный принявший участие в аукционе участник, засчитывается в счет оплаты земельного участка. Задатки, внесенные этими лицами, не заключившими договора купли-продажи земельного участка вследствие уклонения от заключения договора, не возвращаются.

22. Сведения о победителе аукциона, уклонившегося от заключения договора купли-продажи земельного участка, являющегося предметом аукциона, и об иных лицах, с которыми договоры заключаются в соответствии с п. 13,14 или 20 ст.39.12 Земельного Кодекса РФ и которые уклонились от их заключения, включаются в реестр недобросовестных участников аукциона.

Сведения, включенные в реестр недобросовестных участников аукциона, исключаются из него по истечении двух лет со дня их внесения.

23. Заявитель имеет право отозвать принятую организатором аукциона заявку на участие в аукционе до дня окончания срока приема заявок, уведомив об этом в письменной форме организатора аукциона. Организатор аукциона обязан возратить заявителю внесенный им задаток в течение трех рабочих дней со дня поступления уведомления об отзыве заявки. В случае отзыва заявки заявителем позднее дня окончания срока приема заявок задаток возвращается в порядке, установленном для участников аукциона.

24. Организатор аукциона вправе отказаться от проведения аукциона в сроки, установленные действующим законодательством РФ.

25. С аукционной документацией, формой заявки на участие в аукционе, проектом договора купли-продажи земельного участка, а также иными, находящимися в распоряжении организатора аукциона документами и сведениями, заявителя могут ознакомиться по месту приема заявок и на сайтах: www.admobkaluga.ru, www.torgi.gov.ru, www.kaluga-gov.ru. Контактный телефон: (4842) 56 51 87.

Приложение № 1

ЗАЯВКА

на участие в аукционе 14 апреля 2016 г. (лот № __)

по продаже земельного участка из земель населенных пунктов с разрешенным использованием:

с кадастровым номером 40:25:_____, площадью _____ кв. м, местоположение: Калужская область, г. Калуга, _____.

З а я в а т е л ь _____

(ФИО заявителя - физического лица/ИП, подающего заявку, его паспортные данные, место жительства)

(полное наименование заявителя - юридического лица, его место нахождения)

в лице _____, действующего на основа-

нии _____ (должность и Ф.И.О. руководителя для заявителя юридического лица)

Банковские реквизиты заявителя для возврата задатка:

Счет заявителя _____

№ пластиковой карты (при наличии) _____

Наименование банка _____

Местонахождение банка _____

ИНН (банка) _____ КПП (банка) _____ БИК _____

к/с _____

Принимаю решение об участии в аукционе, обязуюсь:

- 1) соблюдать условия участия в аукционе, содержащиеся в извещении о проведении аукциона, размещенном на официальном сайте Российской Федерации: www.torgi.gov.ru, а также условия настоящей заявки.
- 2) соблюдать организационные требования и основные правила проведения аукциона.
- 3) заключить с Уполномоченным органом договор купли-продажи земельного участка в течение 30 дней со дня направления им проекта договора на условиях, указанных в извещении о проведении аукциона, а также оплатить цену за земельный участок в порядке и сроки, определенные договором купли-продажи;
- 4) в случае уклонения от заключения договора купли-продажи земельного участка нести имущественную ответственность в форме утраты суммы задатка, внесенного в счет оплаты за земельный участок.

Заявитель осведомлен о том, что аукцион по продаже земельного участка проводится на основании Постановления Городской Управы города Калуги от 06.08.2015 № 10043-пи (лот № 1), от 14.11.2014 № 15405-пи (лот № 2), от 10.12.2013 № 14285-пи (лот № 3), от 31.03.2014 № 3498-пи (лот № 4) и согласен с тем, что организатор аукциона не несет ответственности за ущерб, который может быть причинен заявителю отменой аукциона, а также приостановлением организации и проведения аукциона, в случае, если данные действия осуществлены во исполнение поступившего от уполномоченного органа решения об отмене аукциона, а также в иных случаях, предусмотренных федеральным законодательством и иными нормативными правовыми актами.

Заявитель (уполномоченный представитель заявителя) подпись
Фамилия Имя Отчество (полностью) М.П. (необходимо указать реквизиты доверенности, в случае подачи заявки представителем)
« _____ » _____ 2016 г.

(заполняется организатором торгов)

Заявка № _____ Принята в _____ час. _____ мин. « _____ » _____ 2016 г.

Подпись лица, принявшего заявку _____ (_____)

Заместитель начальника управления Ю.В.Ковтун



**РОССИЙСКАЯ ФЕДЕРАЦИЯ
КАЛУЖСКАЯ ОБЛАСТЬ
ГОРОДСКАЯ УПРАВА ГОРОДА КАЛУГИ
ПОСТАНОВЛЕНИЕ**

№ 337-п

от 25.11.2015

Об утверждении проекта планировки территории, ограниченной улицами Фомушина, 65 лет Победы

На основании статьи 46 Градостроительного кодекса Российской Федерации, статей 43, 44 Устава муниципального образования «Город Калуга», постановления Городской Управы города Калуги от 17.02.2014 № 1461-п «О подготовке проекта планировки территории, ограниченной улицами Фомушина, 65 лет Победы», с учетом протокола публичных слушаний по проекту планировки территории, ограниченной улицами Фомушина, 65 лет Победы, от 14.01.2015, заключения о результатах публичных слушаний по проекту планировки территории, ограниченной улицами Фомушина, 65 лет Победы, от 29.01.2015, распоряжения Городской Управы города Калуги от 11.04.2014 № 118-р «О распределении обязанностей между должностными лицами Городской Управы города Калуги» ПОСТАНОВЛЯЮ:

1. Утвердить проект планировки территории, ограниченной улицами Фомушина, 65 лет Победы, в соответствии со следующими приложениями:
 - границы зон планируемого размещения объектов капитального строительства (приложение 1);
 - границы зон планируемого размещения объектов местного значения (относящихся к следующим областям: автомобильные дороги местного значения, физическая культура и массовый спорт, водоснабжение, теплоснабжение и иным) (приложение 2.1);
 - границы зон планируемого размещения объектов местного значения (относящихся к области: водотведение) (приложение 2.2);
 - линии, обозначающие линии связи, объект инженерно-технического обеспечения (сети хозяйственно-питьевого и противопожарного водопровода, ПНС) (приложение 3.1);
 - линии, обозначающие линии связи, объекты инженерно-технического обеспечения (сети самотечной хозяйственно-бытовой канализации, сети напорной хозяйственно-бытовой канализации, КНС, КГН) (приложение 3.2);
 - линии, обозначающие линии связи (сети самотечной дождевой канализации) (приложение 3.3);
 - линии, обозначающие линии связи (сети газопровода среднего давления) (приложение 3.4);
 - линии, обозначающие линии связи, объект инженерно-технического обеспечения (тепловые сети, котельная) (приложение 3.5);
 - линии, обозначающие линии связи (кабели связи) (приложение 3.6);
 - линии, обозначающие линии связи, объекты инженерно-технического обеспечения (силовые кабели 10 кВ, ТП 10/0.4 кВ, РП 10/0.4 кВ) (приложение 3.7);
 - красные линии (приложение 4);
 - линии, обозначающие дороги, улицы, проезды, объекты транспортной инфраструктуры (приложение 5);
 - положение о размещении объектов капитального строительства местного значения, а также о характеристиках планируемого развития территории, в том числе плотности и параметрах застройки территории и характеристиках развития систем социального, транспортного обслуживания и инженерно-технического обеспечения, необходимых для развития территории, ограниченной улицами Фомушина, 65 лет Победы (приложение 6).
2. Проект планировки территории, ограниченной улицами Фомушина, 65 лет Победы, подлежит официальному опубликованию в газете «Калужская неделя» и размещению на официальном сайте Городской Управы города Калуги в сети Интернет в течение семи дней с момента принятия настоящего постановления.
3. Настоящее постановление вступает в силу после его официального опубликования.
4. Контроль за исполнением настоящего постановления возложить на управление архитектуры и градостроительства города Калуги.

Первый заместитель Городского Головы - начальник управления городского хозяйства города Калуги А.Н.Лыпарев.

Уведомление

Уважаемые владельцы транспортных средств!

В соответствии с Положением об эвакуации бесхозного, брошенного, разукomплектованного автотранспорта на территории муниципального образования «Город Калуга», утвержденным постановлением Городской Управы города Калуги от 09.12.2013 № 395-п, управление по работе с населением на территориях предлагает вам в течение 7 суток после даты опубликования данного уведомления своими силами переместить транспортные средства в предназначенное для хранения транспортных средств место или эвакуировать/утилизировать транспортные средства в случае прекращения их эксплуатации, расположенные по указанным адресам (см. таблицу). В случае неприятия вами мер в срок, указанный в настоящем уведомлении, транспортные средства будут эвакуированы в марте 2016 года.

9 МАРТА 2016 ГОДА БУДЕТ ПРОВЕДЕН ОСМОТР ТРАНСПОРТНЫХ СРЕДСТВ

Комиссия при Городской Управе города Калуги, созданная для решения вопросов об эвакуации и осмотре транспортных средств, подлежащих эвакуации, извещает о том, что по указанным адресам будет проводиться осмотр транспортных средств, в ходе которого будут составлены акты о необходимости их эвакуации.

Извещение

Уважаемые владельцы транспортных средств!

Комиссия при Городской Управе города Калуги созданная для решения вопросов об эвакуации и осмотре транспортных средств, подлежащих эвакуации, в соответствии с Положением об эвакуации бесхозного, брошенного, разукomплектованного автотранспорта на территории муниципального образования «Город Калуга», утвержденным постановлением Городской Управы города Калуги от 09.12.2013 № 395-п, извещает Вас (см.таблица), что по указанным адресам будет проводиться осмотр транспортных средств (далее – ТС) с составлением актов о необходимости их эвакуации.

Список автотранспорта с признаками бесхозного и брошенного, расположенного на территории муниципального образования «Город Калуга», по которому в комиссию поступили обращения для принятия решения об эвакуации

| Адрес размещения ТС | Марка ТС | Гос. регистр. знак ТС | Дата и время осмотра ТС |
|--|-------------------------------|-----------------------|-----------------------------|
| ул.Проезжая, д.20 | Субару красного цвета | М 846 УН 40 | 09.03.2016 с 10.00 до 13.00 |
| ул.Хрустальная, д.33 | ГАЗ-3110 темно-зеленого цвета | К 140 КС 40 | 09.03.2016 с 10.00 до 13.00 |
| ул.Хрустальная, д.33 | ВАЗ-2102 красного цвета | Н 887 ОВ 40 | 09.03.2016 с 10.00 до 13.00 |
| ул.Хрустальная, д.33 | Мерседес серебристого цвета | Н 933 НХ 40 | 09.03.2016 с 10.00 до 13.00 |
| ул. В.Никитиной, в комплексе домов д.31,33,33 корп.1 | ВАЗ-2105 синего цвета | отсутствует | 09.03.2016 с 10.00 до 13.00 |
| д.Колюпаново, д.11 | ВАЗ-21015 сгоревшая | отсутствует | 09.03.2016 с 10.00 до 13.00 |

Вам предлагается присутствовать на осмотре.

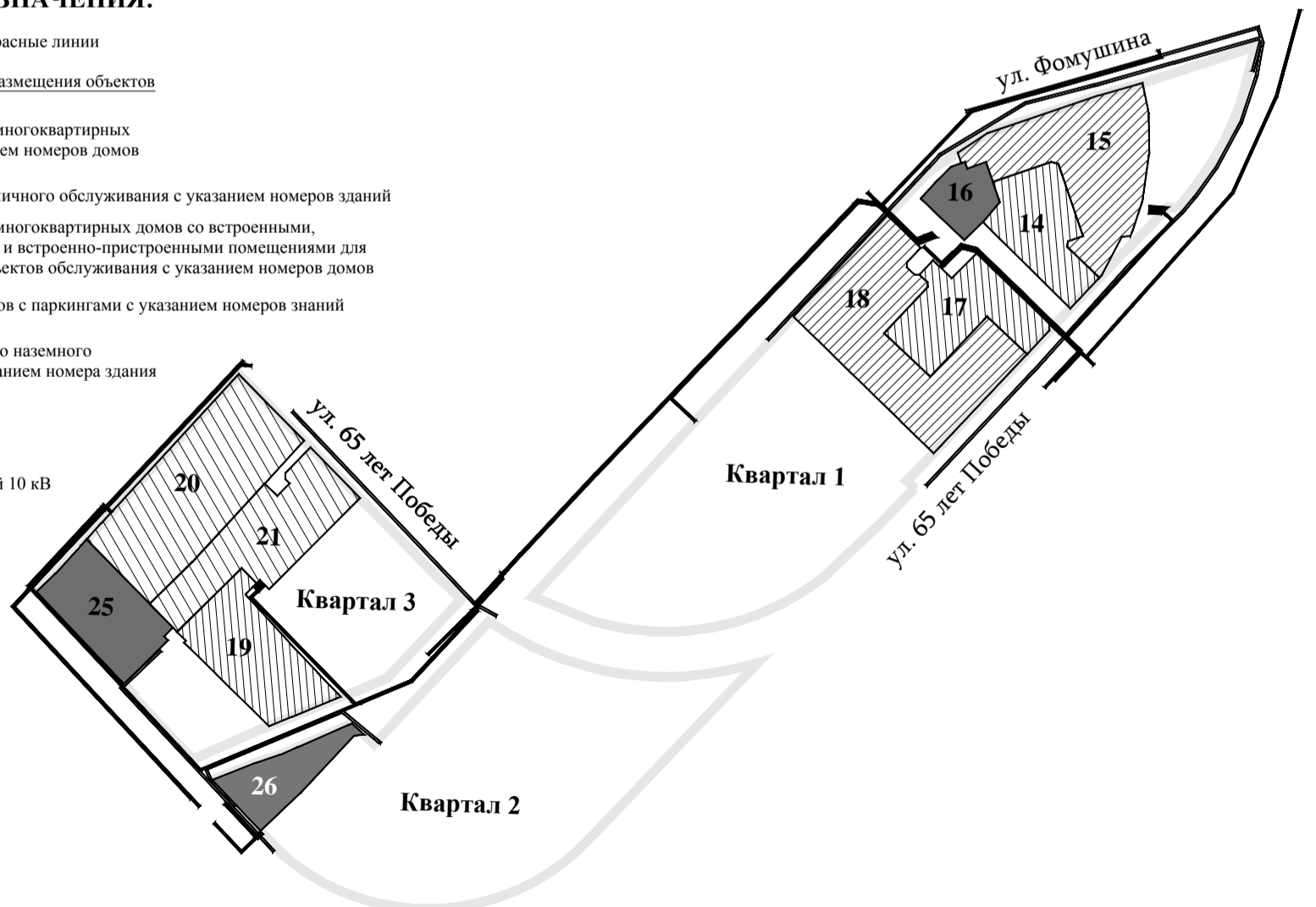
Перечень бесхозного, брошенного, разукomплектованного автотранспорта выявленного на территории муниципального образования «Город Калуга», по которому в комиссию поступили обращения для принятия решения об эвакуации более 30 дней

| № п/п | Адрес | Марка | Гос. номер |
|-----------------------------|---------------------------------------|--------------|------------|
| Октябрьский округ | | | |
| ул. Хрустальная, д. 33 | ВАЗ 2107 фиолетового цвета | Е 341 НВ 40 | |
| ул.Маяковского, д. 37 | ГАЗ-21 бежевого цвета | В 736 ОК 71 | |
| пер. Чапаева, д. 20 | ГАЗ 32021 «Газель» белого цвета | отсутствует | |
| ул. Грабцевское шоссе, д.46 | Шевроле Ланос темно-бордового цвета | К 698 ТМ 40 | |
| ул. Моторная, д.34/16 | Форд Мондео серебристого цвета | Е 337 ОХ 40 | |
| ул.Маяковского, д.9 | ГАЗ 32021 «Газель» серебристого цвета | К 739 ХЕ 40 | |
| ул.Новая, д.2 | ВАЗ «Нива» белого цвета | Е 021 ТО 40 | |
| ул.Аллеяная д.2 | Ауди 100 белого цвета | Н 629 АУ 40 | |
| Ленинский округ | | | |
| ул.Новая, д.78 | ПАЗ (автобус) салатового цвета | К 087 РР 40 | |
| ул.Ленина, д.27 | марка не установлена зеленого цвета | В 249 МВ 150 | |
| ул.В.Никитиной, д.51 | ГАЗ серого цвета | М 204 ЕЕ 40 | |
| ул.Промышленная, д.4 | ВАЗ-2112 голубого цвета | Р 523 ВА 55 | |
| пер.Малинкин, д.17 | ВАЗ-2106 голубого цвета | отсутствует | |
| Московский округ | | | |
| ул.Кубяка, д.9, корп.2 | Волга черного цвета | К 259 ОУ 40 | |
| ул.Кубяка, д.9, корп.5 | Форд Скорпио черного цвета | В 849 ВХ 68 | |
| ул.Звездная, д.28 | ВАЗ белого цвета | Е 134 РХ 40 | |

ГРАНИЦЫ ЗОН ПЛАНИРУЕМОГО РАЗМЕЩЕНИЯ ОБЪЕКТОВ КАПИТАЛЬНОГО СТРОИТЕЛЬСТВА

УСЛОВНЫЕ ОБОЗНАЧЕНИЯ:

- планируемые красные линии
- Границы зон планируемого размещения объектов капитального строительства:**
 - многоэтажных многоквартирных домов с указанием номеров домов
 - объектов гостиничного обслуживания с указанием номеров зданий
 - многоэтажных многоквартирных домов со встроенными, пристроенными и встроенно-пристроенными помещениями для размещения объектов обслуживания с указанием номеров домов
 - торговых центров с паркингами с указанием номеров зданий
 - многоуровневого наземного паркинга с указанием номера здания
 - ТП 10/0.4 кВ
 - силовых кабелей 10 кВ
 - кабелей связи



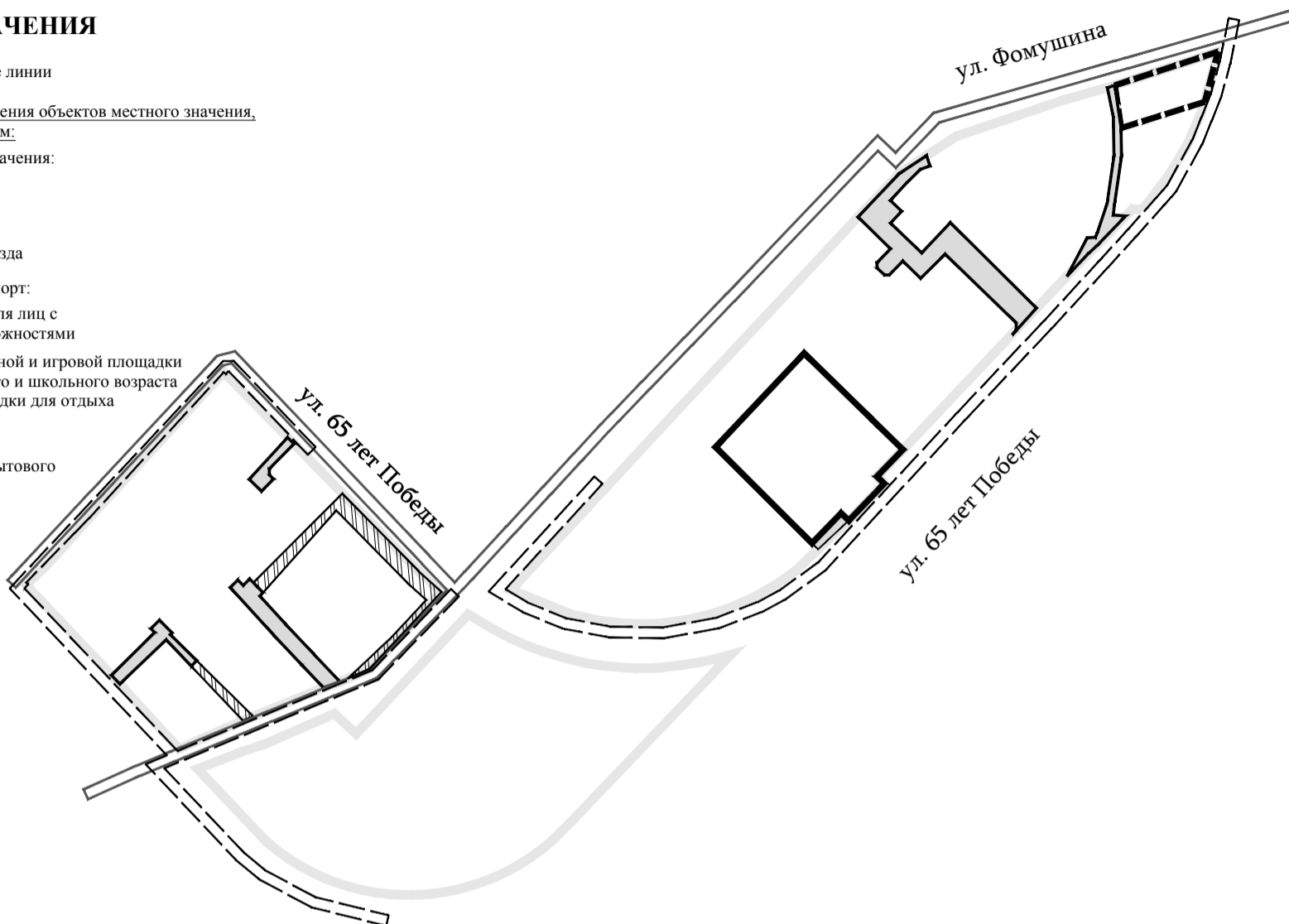
Приложение 1 к постановлению Городской Управы города Калуги от _____ № _____

ГРАНИЦЫ ЗОН ПЛАНИРУЕМОГО РАЗМЕЩЕНИЯ ОБЪЕКТОВ КАПИТАЛЬНОГО СТРОИТЕЛЬСТВА МЕСТНОГО ЗНАЧЕНИЯ
(относящихся к следующим областям: автомобильные дороги местного значения, физическая культура и массовый спорт, водоснабжение, теплоснабжение и иным)

Приложение 2.1
к постановлению Городской Управы
города Калуги
от _____ № _____

УСЛОВНЫЕ ОБОЗНАЧЕНИЯ



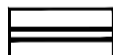
-  планируемые красные линии
- Границы зон планируемого размещения объектов местного значения, относящихся к следующим областям:
- автомобильные дороги местного значения:
-  основных проездов
-  второстепенного проезда
- физическая культура и массовый спорт:
-  спортивного центра для лиц с ограниченными возможностями
-  комплексной спортивной и игровой площадки для детей дошкольного и школьного возраста и включающей площадки для отдыха взрослого населения
- водоснабжение:
-  сетей хозяйственно-бытового и противопожарного водопровода
- теплоснабжение:
-  тепловых сетей
- иным:
-  элементов озеленения и благоустройства

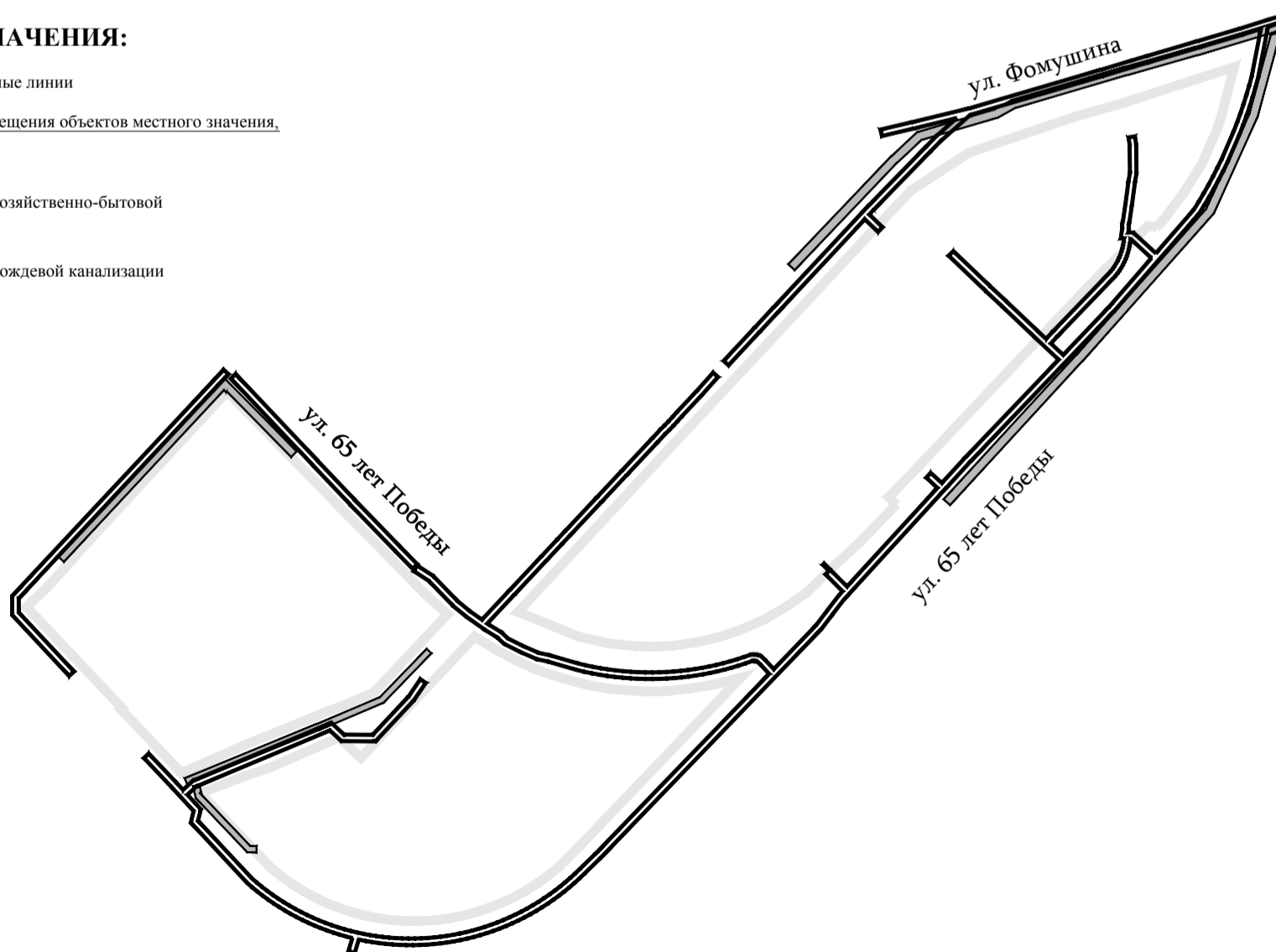


ГРАНИЦЫ ЗОН ПЛАНИРУЕМОГО РАЗМЕЩЕНИЯ ОБЪЕКТОВ КАПИТАЛЬНОГО СТРОИТЕЛЬСТВА МЕСТНОГО ЗНАЧЕНИЯ
(относящихся к области: водоотведение)

Приложение 2.2
к постановлению Городской Управы
города Калуги
от _____ № _____

УСЛОВНЫЕ ОБОЗНАЧЕНИЯ:


-  планируемые красные линии
- Границы зон планируемого размещения объектов местного значения, относящихся к области:
- водоотведение:
-  сетей самотечной хозяйственно-бытовой канализации
-  сетей самотечной дождевой канализации




**ЛИНИИ, ОБОЗНАЧАЮЩИЕ ЛИНИИ СВЯЗИ,
ОБЪЕКТ ИНЖЕНЕРНО-ТЕХНИЧЕСКОГО ОБЕСПЕЧЕНИЯ**
(сети хозяйственно-питьевого и противопожарного водопровода, ПНС)


Приложение 3.1
к постановлению Городской Управы
города Калуги
от _____ № _____


УСЛОВНЫЕ ОБОЗНАЧЕНИЯ:

 планируемые красные линии

Линии связи:

 сети хозяйственно-питьевого и противопожарного водопровода сохраняемые

 сети хозяйственно-питьевого и противопожарного водопровода планируемые

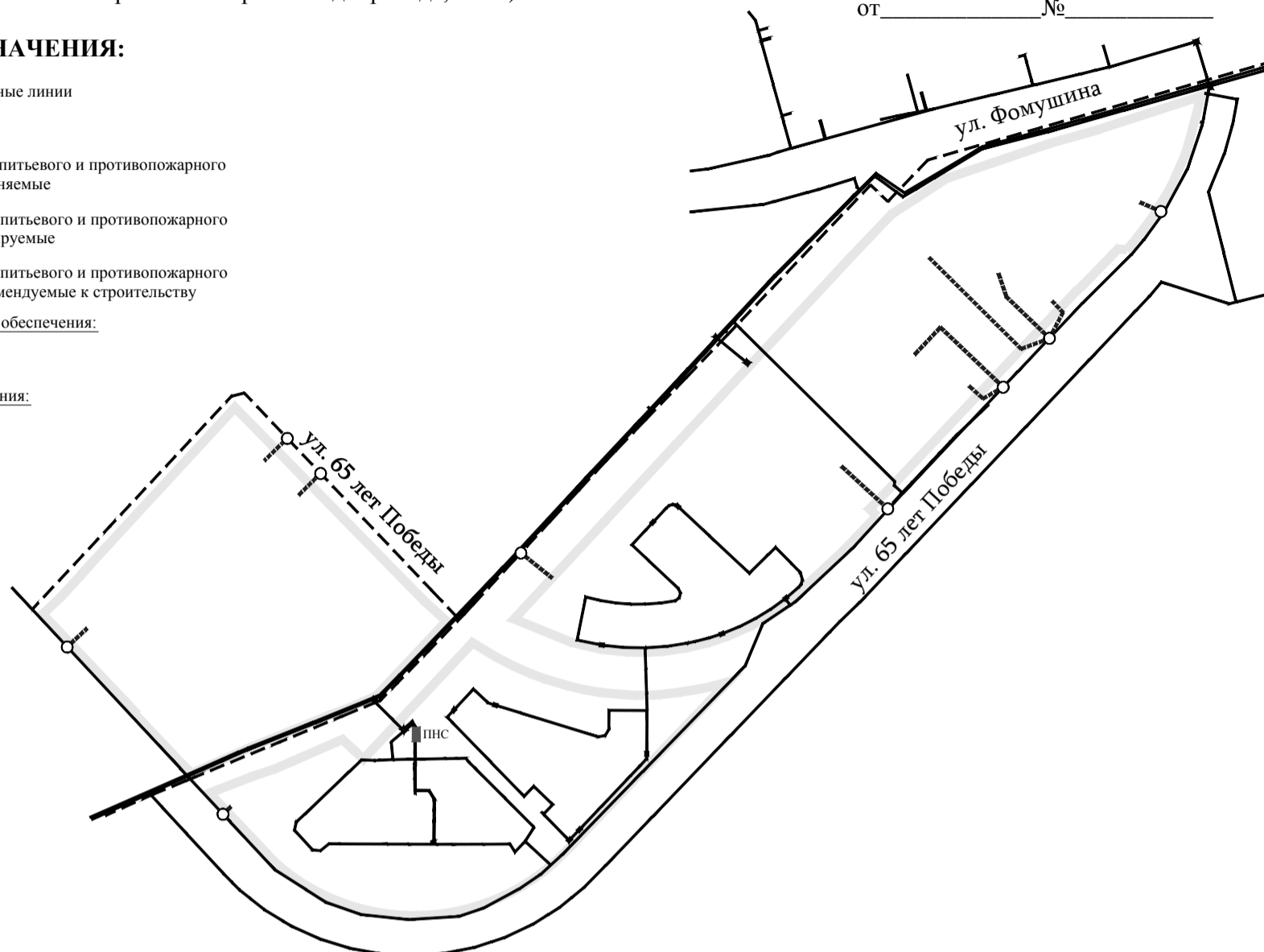
 сети хозяйственно-питьевого и противопожарного водопровода, рекомендуемые к строительству

Объект инженерно-технического обеспечения:

 ПНС сохраняемая

Рекомендуемые точки подключения:






**ЛИНИИ, ОБОЗНАЧАЮЩИЕ ЛИНИИ СВЯЗИ,
ОБЪЕКТЫ ИНЖЕНЕРНО-ТЕХНИЧЕСКОГО ОБЕСПЕЧЕНИЯ**
(сети самотечной хозяйственно-бытовой канализации, сети напорной хозяйственно-бытовой канализации, КНС, КГН)


Приложение 3.2
к постановлению Городской Управы
города Калуги
от _____ № _____

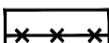
УСЛОВНЫЕ ОБОЗНАЧЕНИЯ:


 планируемые красные линии


Линии связи:

 сети самотечной хозяйственно-бытовой канализации сохраняемые

 сети напорной хозяйственно-бытовой канализации сохраняемые

 сети самотечной хозяйственно-бытовой канализации демонтируемые, перекладываемые

 сети самотечной хозяйственно-бытовой канализации планируемые

 сети самотечной хозяйственно-бытовой канализации, рекомендуемые к строительству

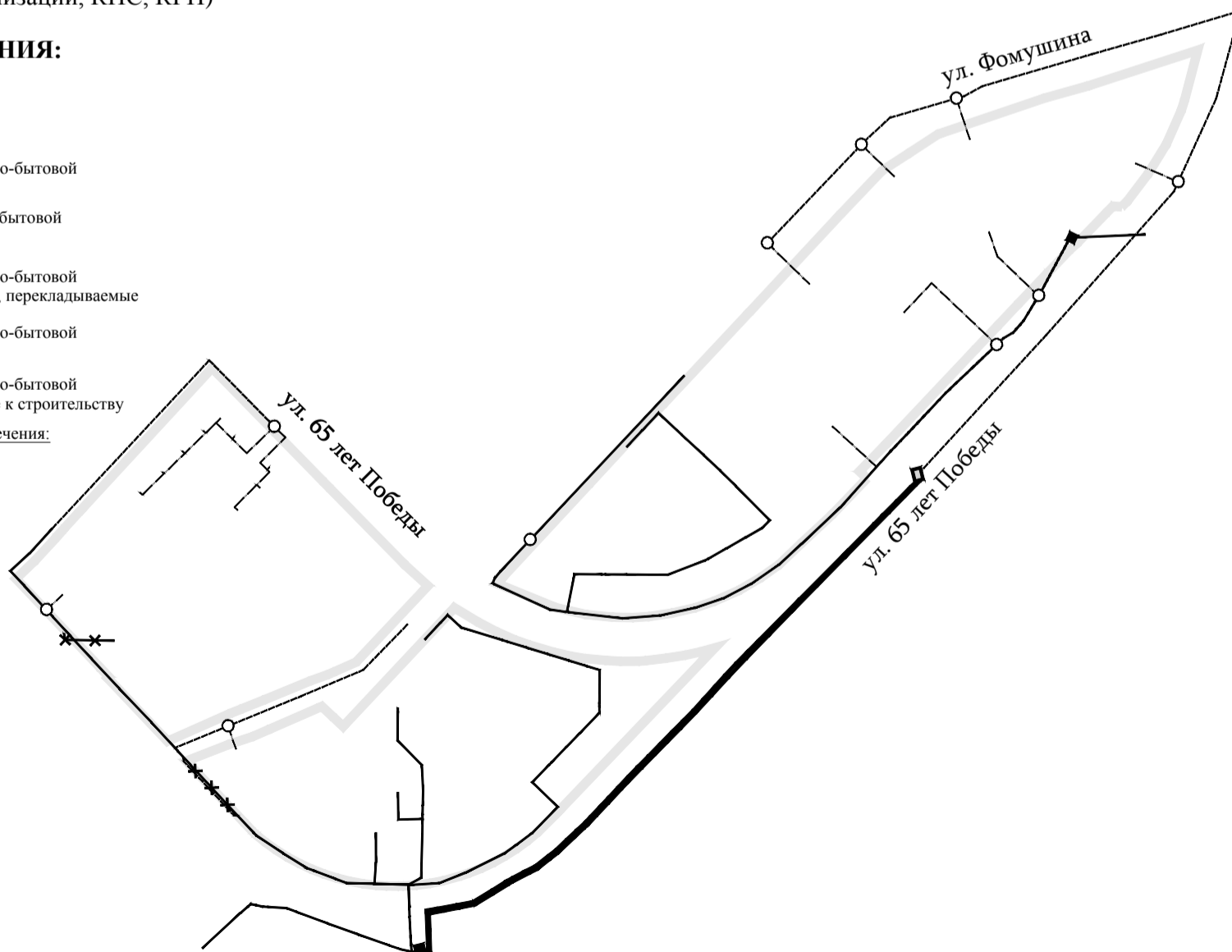
Объекты инженерно-технического обеспечения:

 КГН планируемая

 КНС сохраняемая





Рекомендуемые точки подключения:



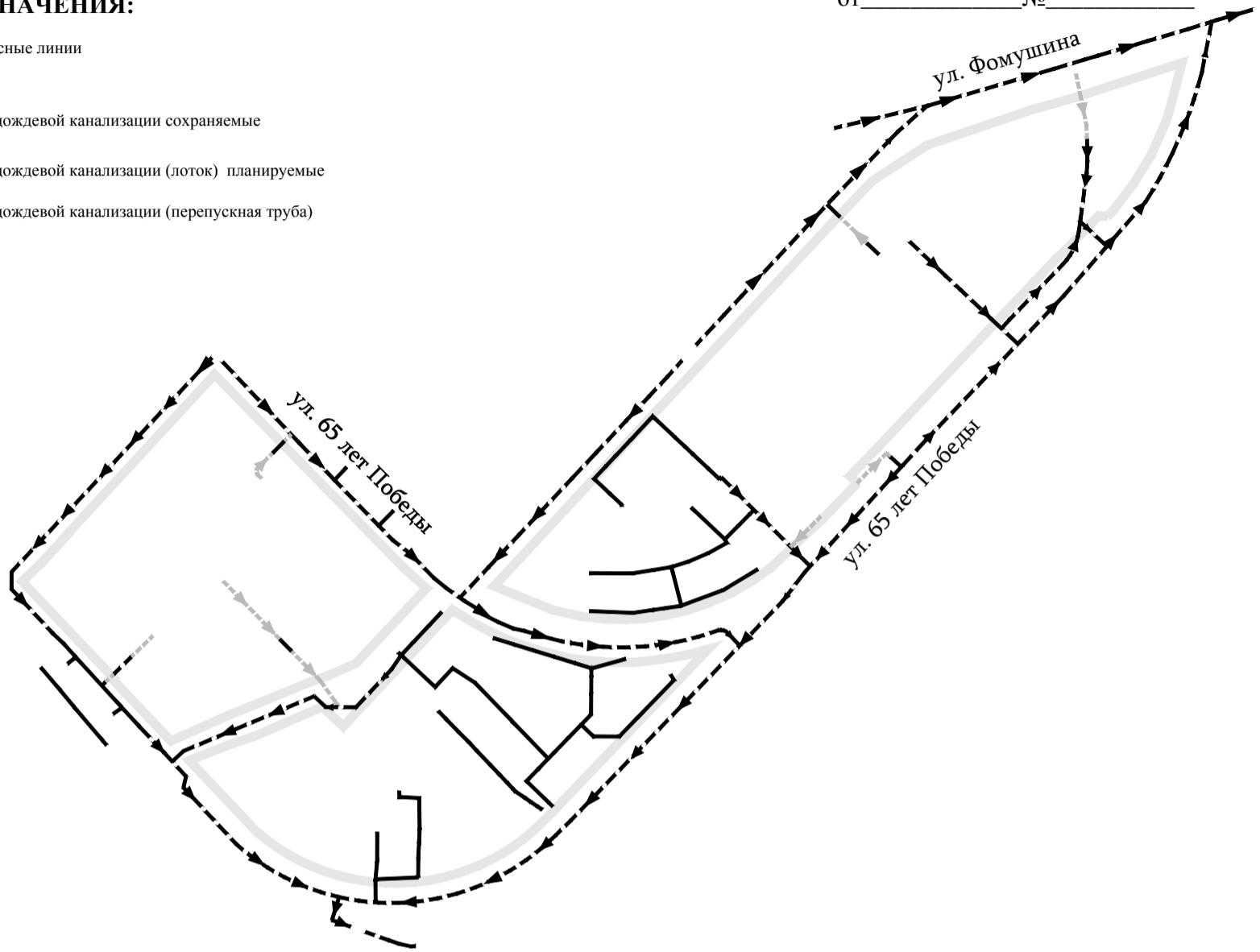


ЛИНИИ, ОБОЗНАЧАЮЩИЕ ЛИНИИ СВЯЗИ
(сети самотечной дождевой канализации)

УСЛОВНЫЕ ОБОЗНАЧЕНИЯ:



-  планируемые красные линии
- Линии связи:**
-  сети самотечной дождевой канализации сохраняемые
-  сети самотечной дождевой канализации (лоток) планируемые
-  сети самотечной дождевой канализации (перепускная труба) планируемые

Приложение 3.3 к постановлению
Городской Управы
города Калуги
от _____ № _____

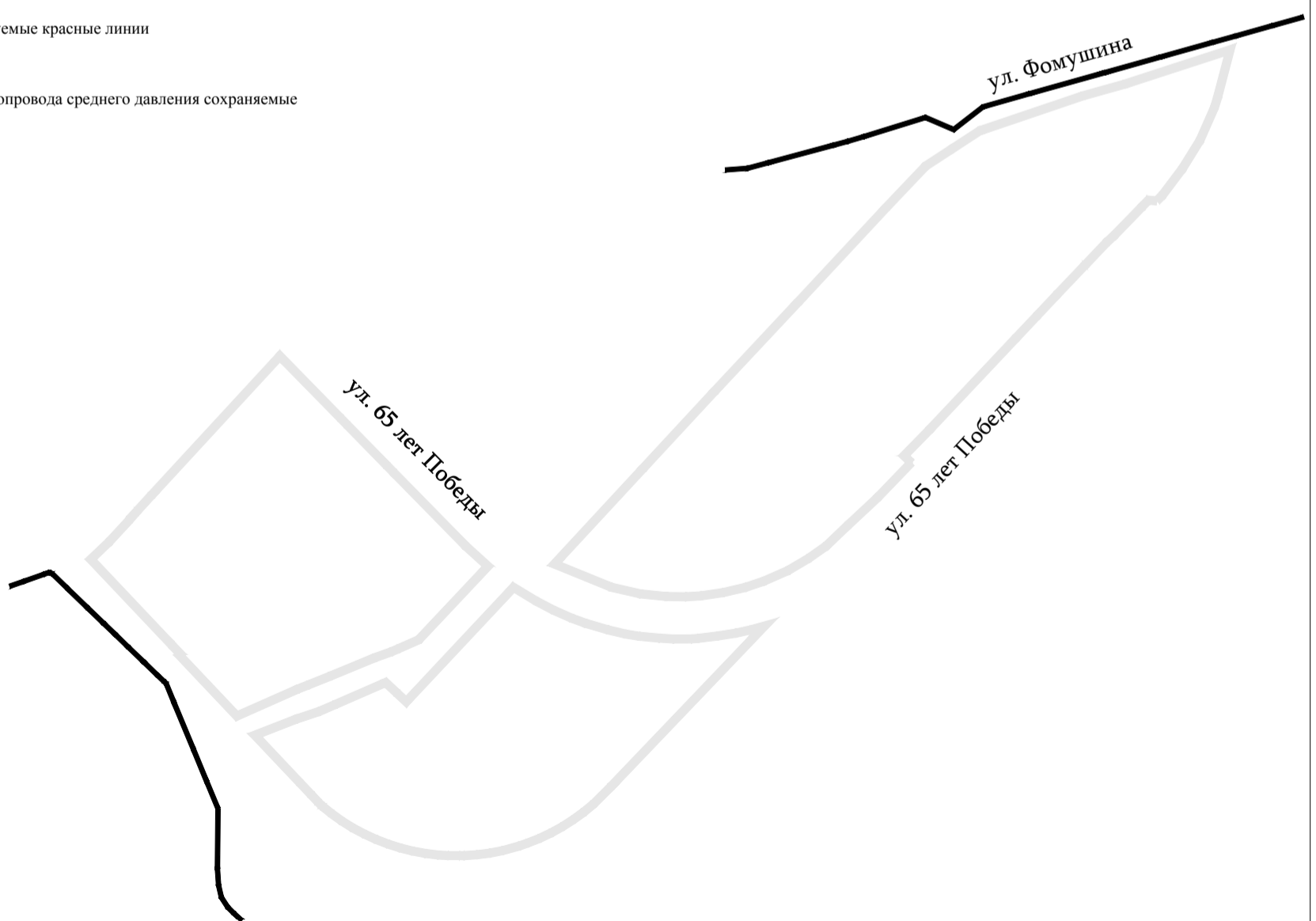


ЛИНИИ, ОБОЗНАЧАЮЩИЕ ЛИНИИ СВЯЗИ
(сети газопровода среднего давления)

УСЛОВНЫЕ ОБОЗНАЧЕНИЯ:

-  планируемые красные линии
- Линии связи:**
-  сети газопровода среднего давления сохраняемые



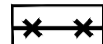




Приложение 3.4
к постановлению Городской Управы
города Калуги
от _____ № _____

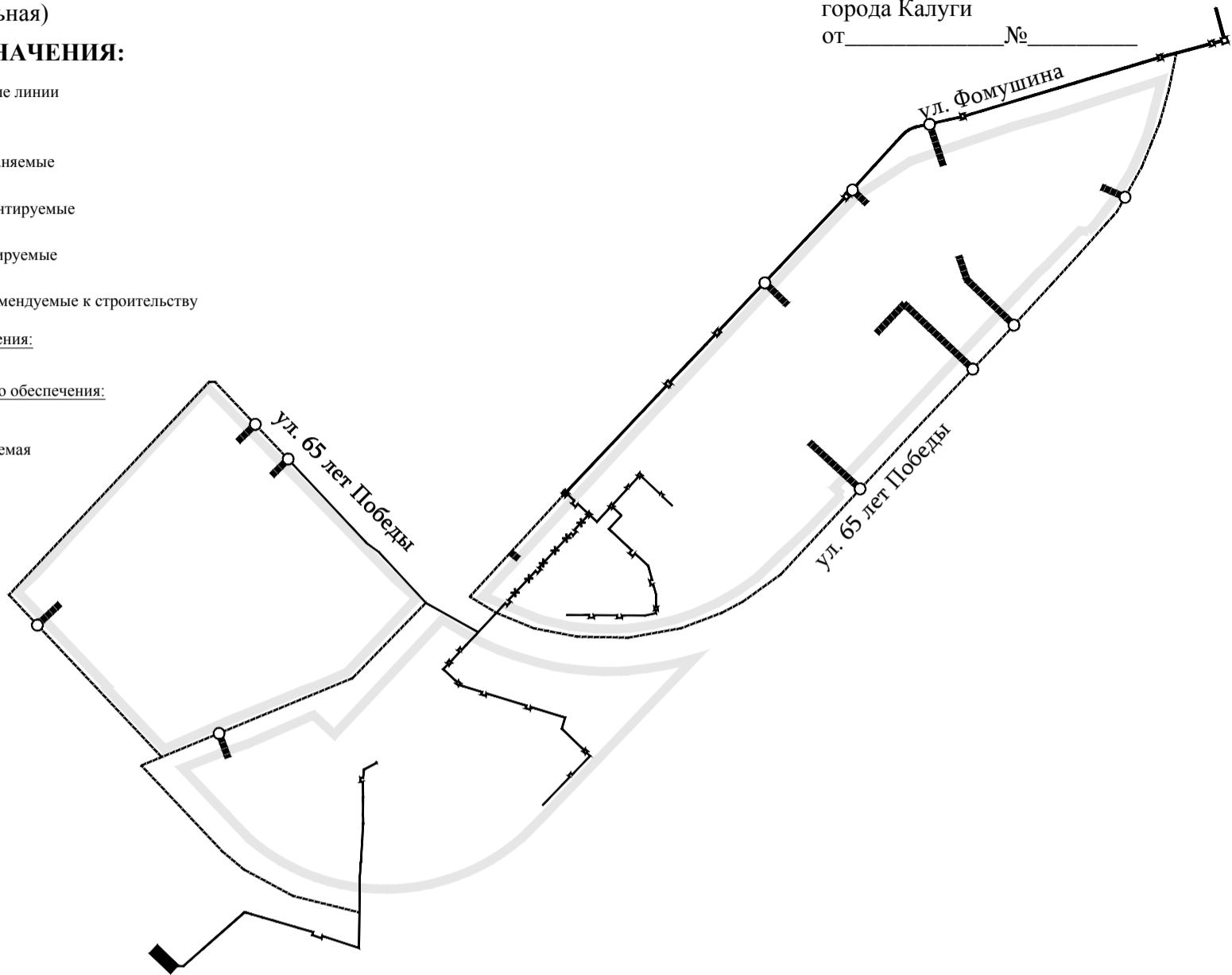


ЛИНИИ, ОБОЗНАЧАЮЩИЕ ЛИНИИ СВЯЗИ, ОБЪЕКТ ИНЖЕНЕРНО-ТЕХНИЧЕСКОГО ОБЕСПЕЧЕНИЯ (тепловые сети, котельная)

Приложение 3.5
к постановлению Городской Управы
города Калуги
от _____ № _____

УСЛОВНЫЕ ОБОЗНАЧЕНИЯ:




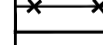

-  планируемые красные линии
- Линии связи:**
-  тепловые сети сохраняемые
-  тепловые сети демонтируемые
-  тепловые сети планируемые
-  тепловые сети, рекомендуемые к строительству
- Рекомендуемые точки подключения:**
- 
- Объект инженерно-технического обеспечения:**
-  котельная сохраняемая

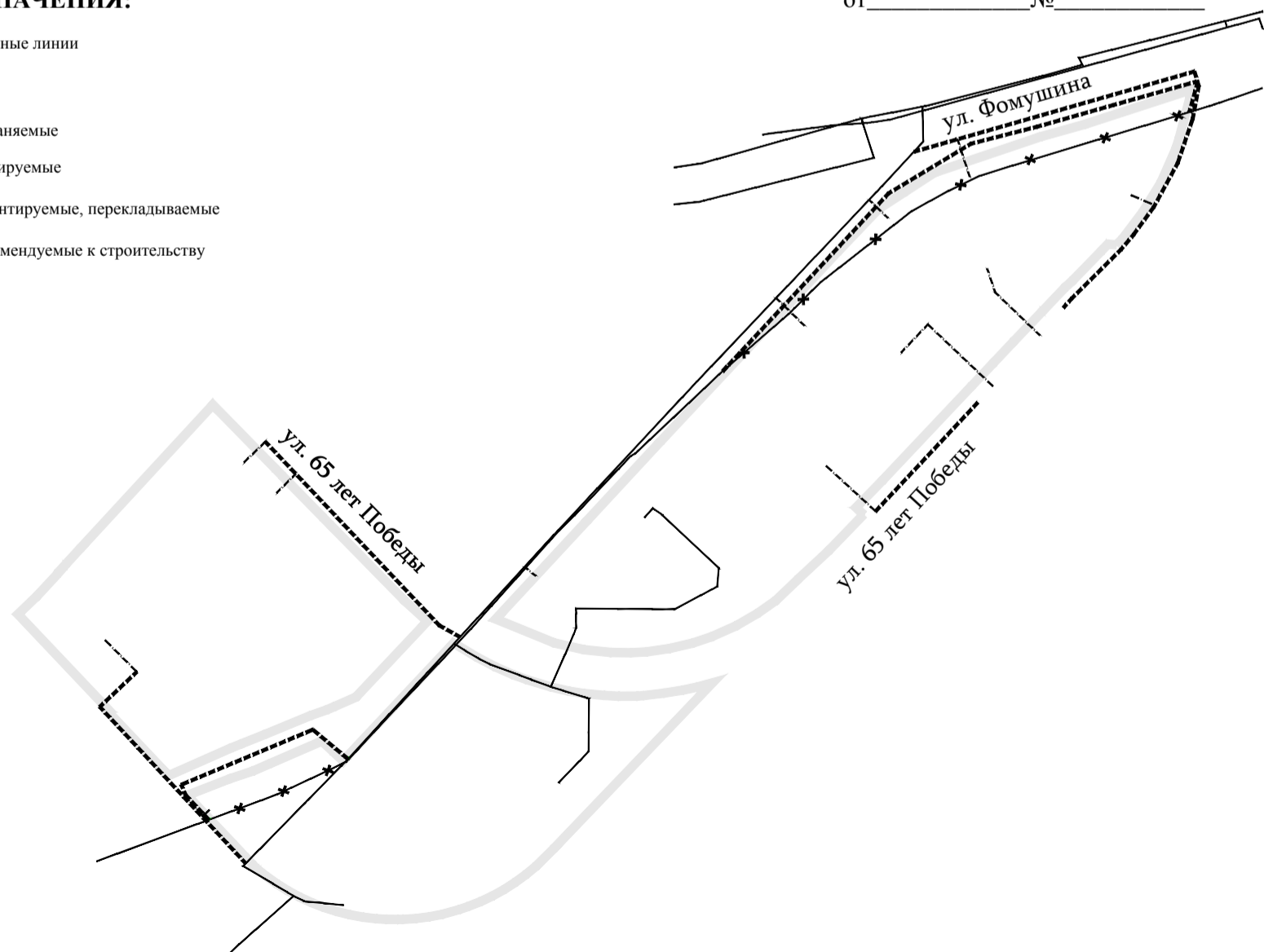


ЛИНИИ, ОБОЗНАЧАЮЩИЕ ЛИНИИ СВЯЗИ (кабели связи)

Приложение 3.6
к постановлению Городской Управы
города Калуги
от _____ № _____

УСЛОВНЫЕ ОБОЗНАЧЕНИЯ:

-  планируемые красные линии
- Линии связи:**
-  кабели связи сохраняемые
-  кабели связи планируемые
-  кабели связи демонтируемые, перекладываемые
-  кабели связи, рекомендуемые к строительству



ЛИНИИ, ОБОЗНАЧАЮЩИЕ ЛИНИИ СВЯЗИ, ОБЪЕКТЫ ИНЖЕНЕРНО-ТЕХНИЧЕСКОГО ОБЕСПЕЧЕНИЯ
(силовые кабели 10 кВ, ТП 10/0.4 кВ, РП 10/0.4 кВ)

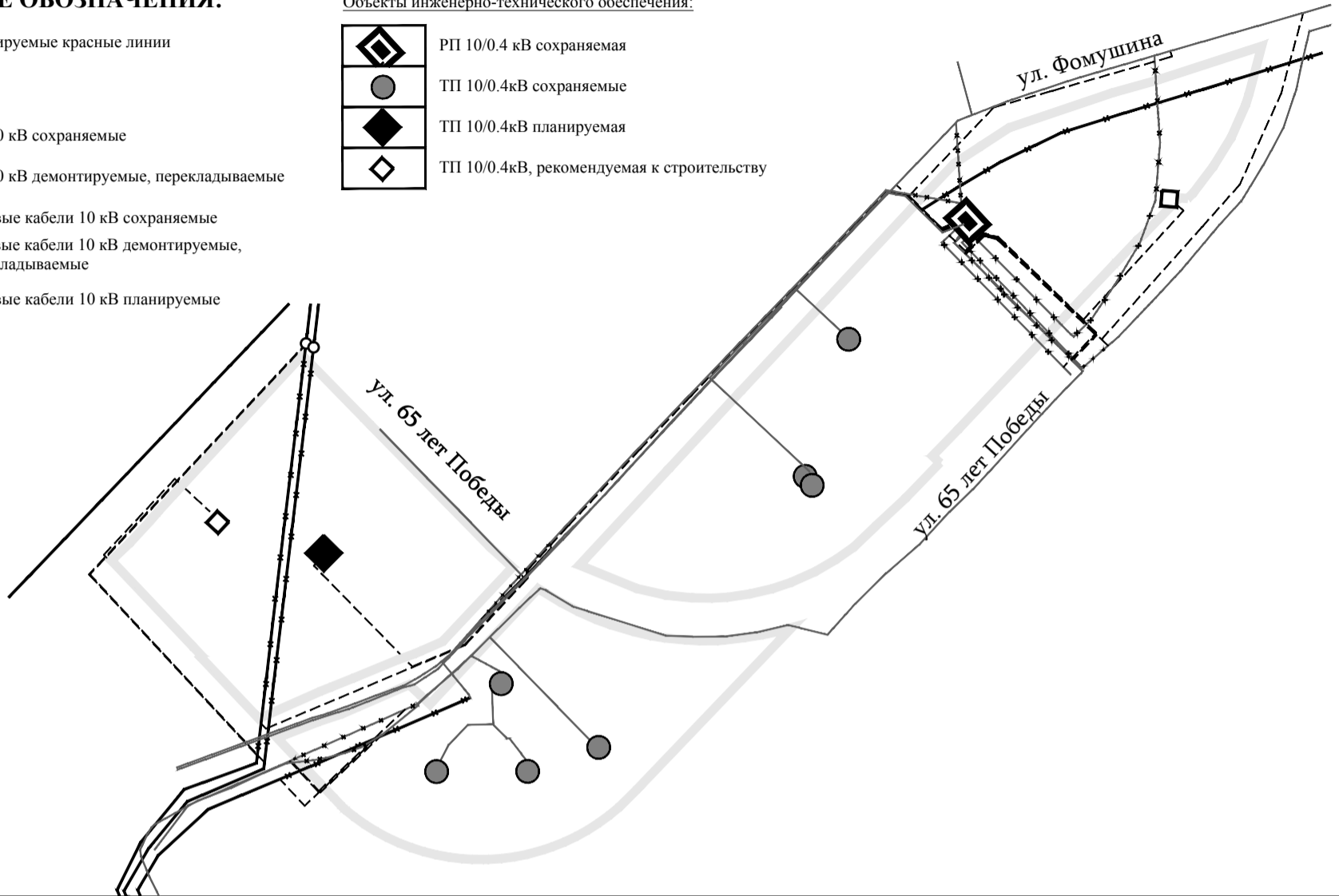
Приложение 3.7
к постановлению Городской Управы
города Калуги
от _____ № _____

УСЛОВНЫЕ ОБОЗНАЧЕНИЯ:

- планируемые красные линии
- Линии связи:**
- ВЛ 10 кВ сохраняемые
 - ВЛ 10 кВ демонтируемые, перекладываемые
 - силовые кабели 10 кВ сохраняемые
 - силовые кабели 10 кВ демонтируемые, перекладываемые
 - силовые кабели 10 кВ планируемые

Объекты инженерно-технического обеспечения:

- ◻ РП 10/0.4 кВ сохраняемая
- ТП 10/0.4кВ сохраняемые
- ◆ ТП 10/0.4кВ планируемая
- ◊ ТП 10/0.4кВ, рекомендуемая к строительству



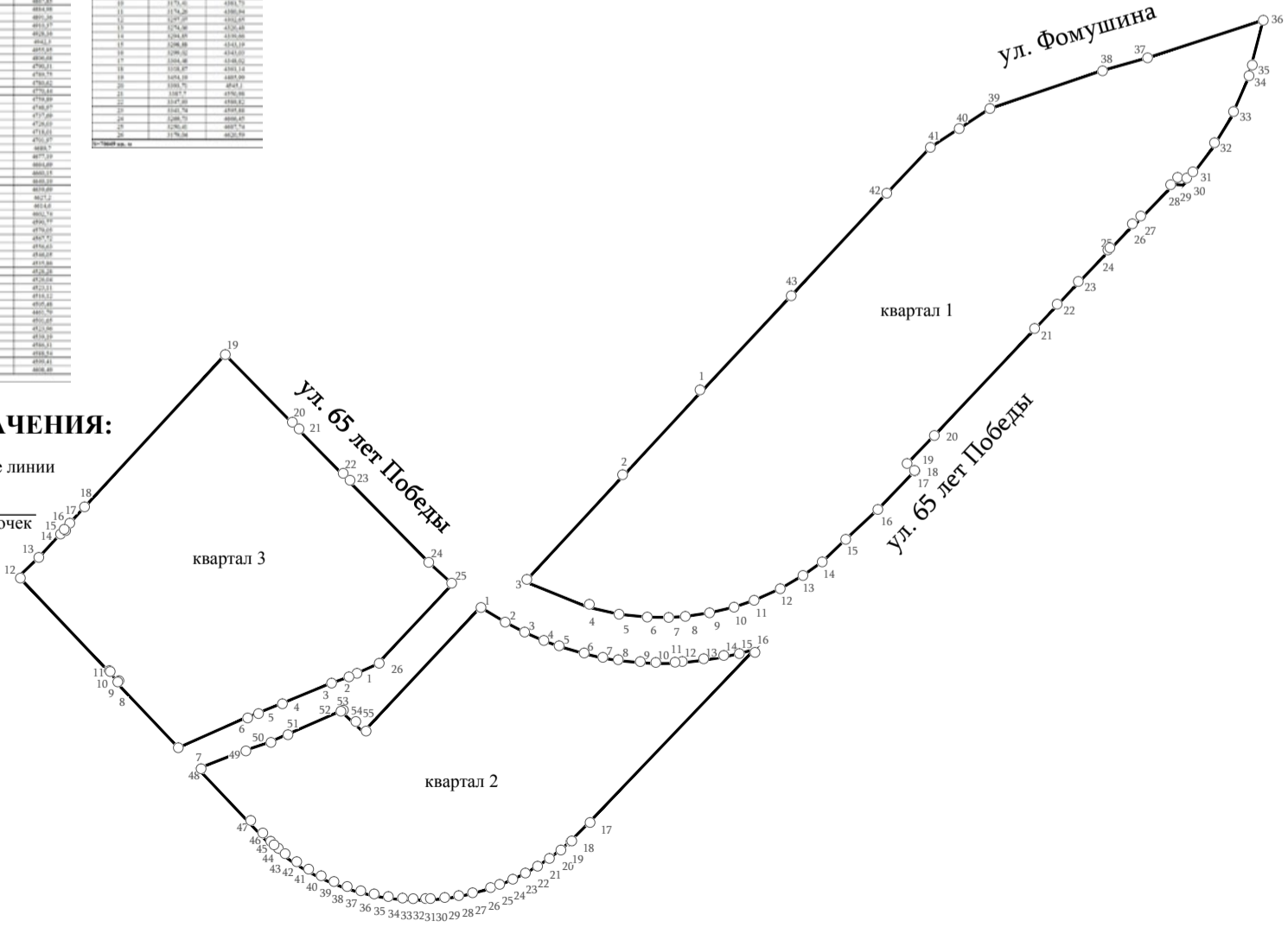
КРАСНЫЕ ЛИНИИ

Приложение 4
к постановлению Городской Управы
города Калуги
от _____ № _____

| Видимость опорных и поворотных точек красных линий квартала 1 | | | |
|---|-----|-----------|-----------|
| № линии | № | Х | У |
| 1 | 1 | 427018.20 | 427018.20 |
| 1 | 2 | 427018.20 | 427018.20 |
| 1 | 3 | 427018.20 | 427018.20 |
| 1 | 4 | 427018.20 | 427018.20 |
| 1 | 5 | 427018.20 | 427018.20 |
| 1 | 6 | 427018.20 | 427018.20 |
| 1 | 7 | 427018.20 | 427018.20 |
| 1 | 8 | 427018.20 | 427018.20 |
| 1 | 9 | 427018.20 | 427018.20 |
| 1 | 10 | 427018.20 | 427018.20 |
| 1 | 11 | 427018.20 | 427018.20 |
| 1 | 12 | 427018.20 | 427018.20 |
| 1 | 13 | 427018.20 | 427018.20 |
| 1 | 14 | 427018.20 | 427018.20 |
| 1 | 15 | 427018.20 | 427018.20 |
| 1 | 16 | 427018.20 | 427018.20 |
| 1 | 17 | 427018.20 | 427018.20 |
| 1 | 18 | 427018.20 | 427018.20 |
| 1 | 19 | 427018.20 | 427018.20 |
| 1 | 20 | 427018.20 | 427018.20 |
| 1 | 21 | 427018.20 | 427018.20 |
| 1 | 22 | 427018.20 | 427018.20 |
| 1 | 23 | 427018.20 | 427018.20 |
| 1 | 24 | 427018.20 | 427018.20 |
| 1 | 25 | 427018.20 | 427018.20 |
| 1 | 26 | 427018.20 | 427018.20 |
| 1 | 27 | 427018.20 | 427018.20 |
| 1 | 28 | 427018.20 | 427018.20 |
| 1 | 29 | 427018.20 | 427018.20 |
| 1 | 30 | 427018.20 | 427018.20 |
| 1 | 31 | 427018.20 | 427018.20 |
| 1 | 32 | 427018.20 | 427018.20 |
| 1 | 33 | 427018.20 | 427018.20 |
| 1 | 34 | 427018.20 | 427018.20 |
| 1 | 35 | 427018.20 | 427018.20 |
| 1 | 36 | 427018.20 | 427018.20 |
| 1 | 37 | 427018.20 | 427018.20 |
| 1 | 38 | 427018.20 | 427018.20 |
| 1 | 39 | 427018.20 | 427018.20 |
| 1 | 40 | 427018.20 | 427018.20 |
| 1 | 41 | 427018.20 | 427018.20 |
| 1 | 42 | 427018.20 | 427018.20 |
| 1 | 43 | 427018.20 | 427018.20 |
| 1 | 44 | 427018.20 | 427018.20 |
| 1 | 45 | 427018.20 | 427018.20 |
| 1 | 46 | 427018.20 | 427018.20 |
| 1 | 47 | 427018.20 | 427018.20 |
| 1 | 48 | 427018.20 | 427018.20 |
| 1 | 49 | 427018.20 | 427018.20 |
| 1 | 50 | 427018.20 | 427018.20 |
| 1 | 51 | 427018.20 | 427018.20 |
| 1 | 52 | 427018.20 | 427018.20 |
| 1 | 53 | 427018.20 | 427018.20 |
| 1 | 54 | 427018.20 | 427018.20 |
| 1 | 55 | 427018.20 | 427018.20 |
| 1 | 56 | 427018.20 | 427018.20 |
| 1 | 57 | 427018.20 | 427018.20 |
| 1 | 58 | 427018.20 | 427018.20 |
| 1 | 59 | 427018.20 | 427018.20 |
| 1 | 60 | 427018.20 | 427018.20 |
| 1 | 61 | 427018.20 | 427018.20 |
| 1 | 62 | 427018.20 | 427018.20 |
| 1 | 63 | 427018.20 | 427018.20 |
| 1 | 64 | 427018.20 | 427018.20 |
| 1 | 65 | 427018.20 | 427018.20 |
| 1 | 66 | 427018.20 | 427018.20 |
| 1 | 67 | 427018.20 | 427018.20 |
| 1 | 68 | 427018.20 | 427018.20 |
| 1 | 69 | 427018.20 | 427018.20 |
| 1 | 70 | 427018.20 | 427018.20 |
| 1 | 71 | 427018.20 | 427018.20 |
| 1 | 72 | 427018.20 | 427018.20 |
| 1 | 73 | 427018.20 | 427018.20 |
| 1 | 74 | 427018.20 | 427018.20 |
| 1 | 75 | 427018.20 | 427018.20 |
| 1 | 76 | 427018.20 | 427018.20 |
| 1 | 77 | 427018.20 | 427018.20 |
| 1 | 78 | 427018.20 | 427018.20 |
| 1 | 79 | 427018.20 | 427018.20 |
| 1 | 80 | 427018.20 | 427018.20 |
| 1 | 81 | 427018.20 | 427018.20 |
| 1 | 82 | 427018.20 | 427018.20 |
| 1 | 83 | 427018.20 | 427018.20 |
| 1 | 84 | 427018.20 | 427018.20 |
| 1 | 85 | 427018.20 | 427018.20 |
| 1 | 86 | 427018.20 | 427018.20 |
| 1 | 87 | 427018.20 | 427018.20 |
| 1 | 88 | 427018.20 | 427018.20 |
| 1 | 89 | 427018.20 | 427018.20 |
| 1 | 90 | 427018.20 | 427018.20 |
| 1 | 91 | 427018.20 | 427018.20 |
| 1 | 92 | 427018.20 | 427018.20 |
| 1 | 93 | 427018.20 | 427018.20 |
| 1 | 94 | 427018.20 | 427018.20 |
| 1 | 95 | 427018.20 | 427018.20 |
| 1 | 96 | 427018.20 | 427018.20 |
| 1 | 97 | 427018.20 | 427018.20 |
| 1 | 98 | 427018.20 | 427018.20 |
| 1 | 99 | 427018.20 | 427018.20 |
| 1 | 100 | 427018.20 | 427018.20 |

УСЛОВНЫЕ ОБОЗНАЧЕНИЯ:

- планируемые красные линии
- поворотные точки
- номера поворотных точек



ЛИНИИ, ОБОЗНАЧАЮЩИЕ ДОРОГИ, УЛИЦЫ, ПРОЕЗДЫ, ОБЪЕКТЫ ТРАНСПОРТНОЙ ИНФРАСТРУКТУРЫ

УСЛОВНЫЕ ОБОЗНАЧЕНИЯ:

планируемые красные линии

Линии обозначающие дороги, улицы, проезды, объекты транспортной инфраструктуры:

магистральные улицы: реконструируемые:

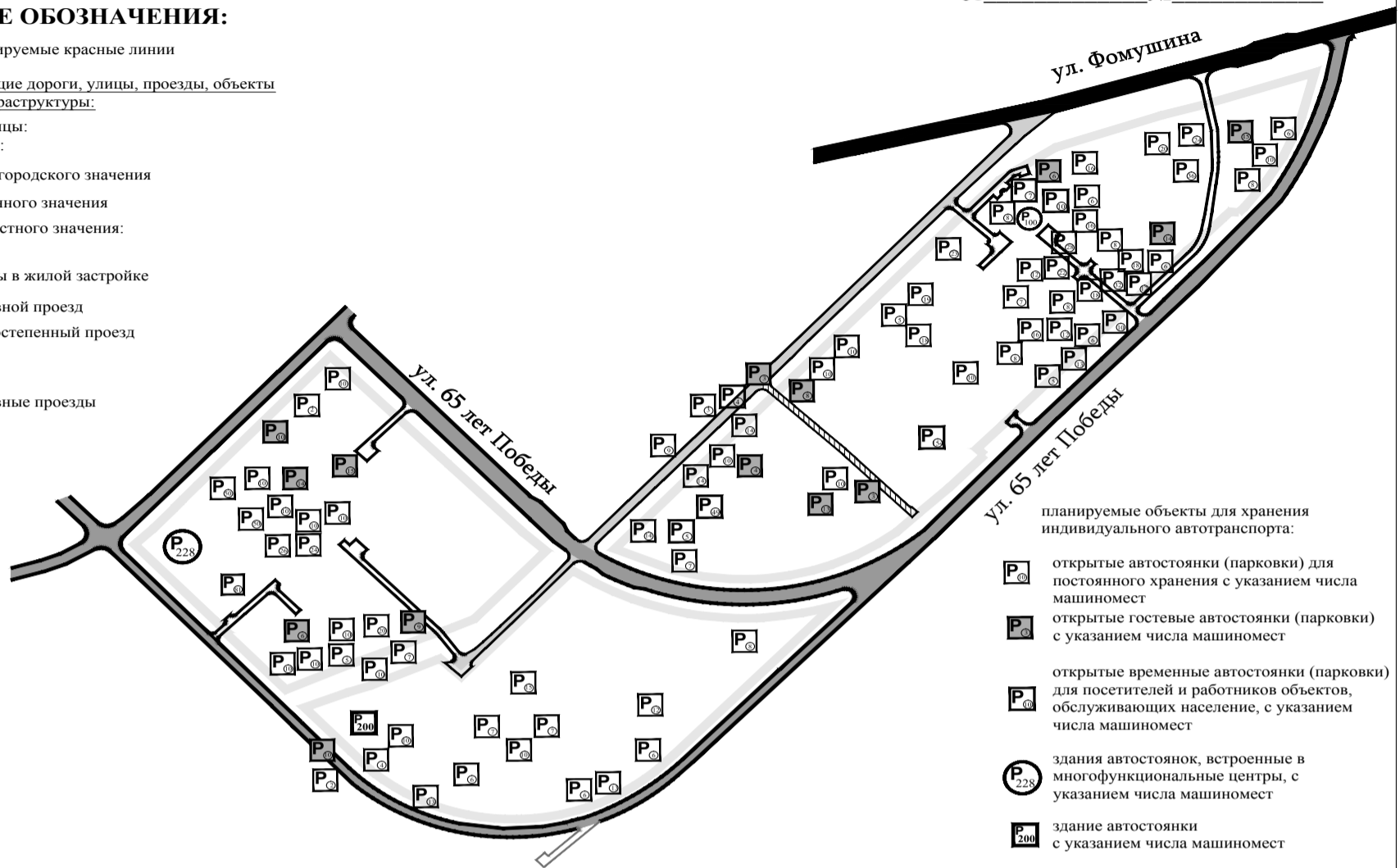
общегородского значения
 районного значения

улицы и дороги местного значения: сохраняемые:

улицы в жилой застройке
 основной проезд
 второстепенный проезд

планируемые:

основные проезды



Приложение 5
к постановлению Городской Управы
города Калуги
от _____ № _____

планируемые объекты для хранения индивидуального автотранспорта:

- открытые автостоянки (парковки) для постоянного хранения с указанием числа машиномест
- открытые гостевые автостоянки (парковки) с указанием числа машиномест
- открытые временные автостоянки (парковки) для посетителей и работников объектов, обслуживающих население, с указанием числа машиномест
- здания автостоянок, встроенные в многофункциональные центры, с указанием числа машиномест
- здание автостоянки с указанием числа машиномест

Приложение 6
к постановлению Городской Управы города Калуги
от _____ № _____

Положение

о размещении объектов капитального строительства местного значения, а также о характеристиках планируемого развития территории, в том числе плотности и параметрах застройки территории и характеристиках развития систем социального, транспортного обслуживания и инженерно-технического обеспечения, необходимых для развития территории, ограниченной улицами Фомушина, 65 лет Победы.

Размещение объектов капитального строительства местного значения:

Планируется размещение: спортивного центра для лиц с ограниченными возможностями; основных проездов; сетей хозяйственно-питьевого и противопожарного водопровода; сетей самоточной хозяйственно-бытовой канализации; сетей самоточной дождевой канализации (лотков, труб); КГН; тепловых сетей.

Планируется реконструкция:

магистральной улицы общегородского значения регулируемого движения - ул. Фомушина, до следующих параметров: ширина полосы движения, м – 3,5; число полос движения – 6; наибольший продольный уклон, 0/00– 50; ширина пешеходной части тротуара, м – 3; 2) магистральных улиц районного значения транспортно-пешеходных до следующих параметров: ширина полосы движения, м – 3,5; число полос движения – 4; наибольший продольный уклон, 0/00– 60; ширина пешеходной части тротуара, м – 2,25.

Характеристика планируемого развития, в том числе плотности застройки территории

Таблица 1

| № п/п | Наименование показателей | Един. измерения | Современное состояние | Расчетный срок |
|-------|---|-----------------|-----------------------|----------------|
| 1 | 2 | 3 | 4 | 5 |
| I | Площадь территории проектирования | га | 40,40 | 40,40 |
| | Площадь территории: | | | |
| 1 | транспортной инфраструктуры: | га | 14,58 | 16,43 |
| 1.1 | магистральных улиц общегородского и районного значений, улицы в жилой застройке, основных проездов | га | 14,58 | 16,43 |
| 2 | объектов для хранения автотранспорта: | га | - | 0,47 |
| 2.1 | паркинга на 200 машиномест | га | - | 0,47 |
| 3 | жилой застройки: | га | 10,02 | 15,36 |
| 3.1 | многоэтажных многоквартирных домов, многоэтажных многоквартирных домов со встроенными, встроено-пристроенными и пристроенными нежилыми помещениями | га | 5,39 | 15,36 |
| 3.2 | строящихся многоэтажных многоквартирных домов, многоэтажных многоквартирных домов со встроенными, встроено-пристроенными и пристроенными нежилыми помещениями | га | 4,63 | - |
| 4 | объекта учебно-воспитательного назначения: | га | 1,24 | 1,24 |
| 4.1 | дошкольного учреждения на 220 мест с бассейном | га | 1,24 | 1,24 |
| 5 | объектов системы обслуживания населения: | га | - | 6,06 |
| 5.1 | спортивного центра для лиц с ограниченными возможностями | га | - | 1,57 |
| 5.2 | торгового центра | га | - | 0,64 |
| 5.3 | торговых центров с паркингами | га | - | 1,06 |
| 5.4 | объектов гостиничного обслуживания | га | - | 2,79 |
| 6 | объектов инженерно-технического обеспечения: | га | 0,06 | 0,07 |
| 6.1 | РП 10/0,4 кВ | га | - | 0,06 |
| 6.2 | ТП 10/0,4 кВ | га | - | 0,01 |
| 7 | элементов озеленения и благоустройства: | га | - | 0,77 |
| 7.1 | элементов озеленения и благоустройства | га | - | 0,41 |
| 7.2 | комплексной спортивной и игровой площадки для детей дошкольного и школьного возраста и включающей площадки для отдыха взрослого населения | га | - | 0,36 |
| 8 | городских природных территорий | га | 4,25 | - |
| II | Коэффициент застройки | | | |
| | Квартал 1 | | 0,05 | 0,15 |
| | Квартал 2 | | 0,15 | 0,16 |
| | Квартал 3 | | 0,03 | 0,15 |

| III | Коэффициент плотности застройки | | |
|-----------|---------------------------------|------|-------|
| Квартал 1 | | 0,67 | 1,23 |
| Квартал 2 | | 2,26 | 2,37* |
| Квартал 3 | | 0,12 | 1,17 |

*- коэффициент плотности существующей застройки квартала 2 превышает нормативный показатель, рекомендуется строительство паркинга ввиду значительной нехватки на территории квартала объектов для постоянного хранения автомобилей, паркинг размещается с соблюдением требований технических регламентов.

3. Параметры застройки территории

3.1. Параметры жилищного строительства.

Проектом планировки планируется размещение многоквартирных домов: многоквартирные дома № 14 и № 17 – с этажностью до 22 этажей включительно; многоквартирные дома № 15 и № 18 со встроенными помещениями для размещения объектов обслуживания жилой застройки – с этажностью до 13 этажей включительно; многоквартирный дом № 19 – с этажностью до 9 этажей включительно.

Проектом планировки планируется размещение двух объектов гостиничного обслуживания № 20 и № 21 – с этажностью до 17 этажей включительно.

Предельная этажность планируемых многоквартирных домов и объектов гостиничного обслуживания указана без учета технических этажей.

Параметры планируемого жилищного строительства

Таблица 2

| Номер дома | Кол-во этажей (максимальная этажность) | Предельная (максимальная) площадь застройки | Предельная (максимальная) общая площадь дома, кв.м | Предельная (максимальная) общая площадь квартир одного дома, кв.м | Расчетная численность населения | Минимальная расчетная площадь зоны планируемого размещения, кв.м | Площадь зоны планируемого размещения по проекту, кв.м | Минимальное расчетное кол-во машиномест постоянного хранения | Минимальное расчетное кол-во машиномест временного хранения | Кол-во машиномест постоянного хранения, размещенных по проекту в границах ЭПР дома | Минимальное расчетное кол-во машиномест гостевого хранения | Кол-во машиномест гостевого хранения, размещенных по проекту в границах ЭПР дома |
|--------------------|--|---|--|---|---------------------------------|--|---|--|---|--|--|--|
| 1 | 2 | 3 | 4 | 5 | 6 | 7 | 8 | 9 | 10 | 11 | 12 | 13 |
| Квартал 1 | | | | | | | | | | | | |
| 14 | 22 | 708 | 15576 | 10692 | 267 | 4426 | 7131,98 | 115 | 57 | 66 | 11 | 14 |
| 15 | 13 | 2146 | 27898 | 16390 | 410 | 6785 | 13726,20 | 176 | 88 | 96 | 16 | - |
| 17 | 22 | 708 | 15576 | 10692 | 267 | 4426 | 7901,28 | 115 | 57 | 83 | 11 | - |
| 18 | 13 | 2146 | 27898 | 16390 | 410 | 6785 | 17119,59 | 176 | 88 | 129 | 16 | - |
| Итого в квартале 1 | | | 50834 | 54164 | 1354 | | | 582 | 291 | 374 | 54 | 14 |
| Квартал 3 | | | | | | | | | | | | |
| 19 | 9 | 1513 | 12823 | 8764 | 219 | 3628 | 9242,59 | 94 | 47 | 47 | 9 | 9 |
| Итого | | | 63657 | 62928 | 1573 | | | 676 | 338 | 421 | 63 | 23 |

Расчетная численность населения составляет – 5457 человек, из них: 1573 человека – расчетное число жителей в планируемых многоквартирных домах, 3884 человека – расчетное число жителей сохраняемых и строящихся домов.

Размеры площадок, размещаемых на территории зон планируемого размещения многоквартирных домов

Таблица 3

| Площадки | Площадь по проекту, кв.м | | | | |
|--|--------------------------|-----|-----|-----------|-----|
| | 1 квартал | | | 3 квартал | |
| | 14 | 15 | 17 | 18 | 19 |
| для игр детей | 187 | 287 | 187 | 287 | 153 |
| для отдыха взрослого населения | 27 | 41 | 27 | 41 | 22 |
| для занятий физкультурой | 535 | 820 | 535 | 820 | 438 |
| для хозяйственных целей и выгула собак | 80 | 123 | 80 | 123 | 66 |

Площадки для игр детей дошкольного и школьного возраста, занятий спортом и отдыха взрослого населения, хозяйственные площадки размещены в зонах планируемого размещения многоквартирных домов. Для 100% обеспечения многоквартирных домов в квартале 1 детскими площадками планируется размещение комплексной спортивной и игровой площадки для детей дошкольного и школьного возраста, и включающей площадки для отдыха взрослого населения площадью 3635 кв.м на территории с кадастровым номером земельного участка 40:26:000384:2826. Площадки для выгула собак многоквартирных домов квартала 1 планируется разместить на городских природных территориях, расположенных в непосредственной близости от границы проектирования.

Минимальная площадь территории, необходимая для размещения стоянок для хранения индивидуального автотранспорта на территориях планируемых многоквартирных домов

Таблица 4

| Номер объекта | Расчетная численность населения | Количество машиномест, размещенных по проекту на стоянках для постоянного хранения индивидуального автотранспорта в границах ЗПР, ед. | Количество машиномест, размещенных по проекту на стоянках для гостевого хранения индивидуального автотранспорта в границах ЗПР, ед. | Итого машиномест на территории | Минимальная площадь территории стоянок для постоянного хранения индивидуального автотранспорта по проекту в границах ЗПР, кв.м |
|------------------|---------------------------------|---|---|--------------------------------|--|
| Квартал 1 | | | | | |
| 14 | 267 | 66 | 14 | 80 | 2000 |
| 15 | 410 | 96 | - | 96 | 2400 |
| 17 | 267 | 83 | - | 83 | 2075 |
| 18 | 410 | 129 | - | 129 | 3235 |
| Квартал 3 | | | | | |
| 19 | 219 | 47 | 9 | 56 | 1400 |

Таблица 5. Параметры планируемого строительства объектов гостиничного обслуживания

| Номер дома | Кол-во этажей (максимальная этажность) | Предельная (максимальная) площадь застройки | Предельная (максимальная) общая площадь здания, кв.м | Предельная (максимальная) общая площадь номеров здания, кв.м | Расчетное количество мест | Минимальная расчетная площадь зоны паркингового размещения, кв.м | Площадь зоны планируемого размещения по проекту, кв.м | Минимальное расчетное кол-во машиномест временного хранения | Кол-во машиномест постоянного хранения | Итого |
|------------------|--|---|--|--|---------------------------|--|---|---|--|-------|
| Квартал 3 | | | | | | | | | | |
| 20 | 17 | 2231 | 35697 | 24192 | 605 | 10015 | 17122,86 | 121 | 156 | |
| 21 | 17 | 1116 | 18178 | 12292 | 307 | 5089 | 10820,24 | 62 | 75 | |
| Итого | | | 53875 | 36484 | 912 | | | 183 | 231 | |

Таблица 6. Размеры площадок, размещаемых на территории зон планируемого размещения объектов гостиничного обслуживания

| Площадки | Площадь по проекту, кв.м | |
|--|--------------------------|---------|
| | Номер объекта | Площадь |
| для игр детей | 20 | 21 |
| для отдыха взрослого населения | 423 | 215 |
| для занятий физкультурой | 60 | 31 |
| для хозяйственных целей и выгула собак | 1210 | 615 |
| | 181 | 92 |

Таблица 7. Минимальная площадь территории, необходимая для размещения стоянок для хранения индивидуального автотранспорта объектов гостиничного обслуживания

| Номер объекта | Количество машиномест, размещенных по проекту на стоянках для хранения индивидуального автотранспорта в границах ЗПР, ед. | Площадь территории стоянок для временного хранения индивидуального автотранспорта по проекту в границах ЗПР, кв.м |
|---------------|---|---|
| 20 | 156 | 3900 |
| 21 | 75 | 1875 |

3.2 Характеристика планируемого развития системы обслуживания населения
 В настоящее время жители квартала 1, квартала 2, квартала 3 обеспечены объектами обслуживания населения, расположенными в микрорайоне. Микрорайон общей площадью 52,90 га включает территорию квартала 1, квартала 2, квартала 3 и квартала, сформированного земельными участками с кадастровыми номерами 40:26:000384:40, 40:26:000384:3357, 40:26:000384:2082, 40:26:000384:34, 40:00:000000:317. Микрорайон ограничен магистральными улицами районного значения и магистральной улицей общегородского значения.

Объект сервисного обслуживания населения:
 - во встроенных, пристроенных и встроено-пристроенных помещениях, расположенных на первом этаже существующего девятнадцатизэтажного многоквартирного дома.

Объекты учебно-воспитательного назначения:
 В настоящее время жители квартала 1, квартала 2, квартала 3 обеспечены учреждениями учебно-воспитательного назначения: муниципальное бюджетное дошкольное образовательное учреждение «Мозаика» на 220 мест, расположенное по адресу: ул.65 лет Победы, д.12.

Муниципальное бюджетное дошкольное образовательное учреждение «Детство» «Центр развития ребенка» города Калуги структурное неособоленное подразделение «Планета» на 190 мест, расположенное по адресу: ул.65 лет Победы, д.8.

Радиус обслуживания населения детским дошкольным учреждением следует принимать не более 300 метров в соответствии с СП 42.13330.2011 «Градостроительство. Планировка и застройка городских и сельских поселений».

Радиус обслуживания населения муниципального бюджетного дошкольного образовательного учреждения «Детство» «Центр развития ребенка» города Калуги структурное неособоленное подразделение «Мозаика» на 220 мест, расположенного на земельном участке с кадастровым номером 40:26:000384:2024, охватывает сохраняемые многоэтажные многоквартирные дома, строящиеся многоэтажные многоквартирные дома, планируемые многоэтажные многоквартирные дома, планируемые объекты гостиничного обслуживания, расположенные и планируемые к размещению в квартале 2, в квартале 3 и частично в квартале 1. В радиус обслуживания населения муниципального бюджетного дошкольного образовательного учреждения «Детство» «Центр развития ребенка» города Калуги структурное неособоленное подразделение «Мозаика» попадает земельный участок с кадастровым номером 40:26:000384:40, предоставленный «для строительства многоквартирного дома № 3 по проекту планировки территории района д.Верховая, д.Квань», который не входит в границы проекта планировки территории, но находится на территории микрорайона.

В радиус обслуживания населения муниципального бюджетного дошкольного образовательного учреждения «Детство» «Центр развития ребенка» города Калуги структурное неособоленное подразделение «Мозаика» попадает земельный участок с кадастровым номером 40:26:000384:3332, предоставленный для размещения многоквартирного дома со встроенными нежилыми помещениями, не входящий в границы проекта планировки территории и территорию микрорайона. Этот многоквартирный дом будет обслуживаться дошкольным образовательным учреждением на 220 мест, планируемым к размещению на земельном участке с кадастровым номером 40:26:000384:3337 и разрешенным использованием «для размещения дошкольного образовательного учреждения на 220 мест».

Радиус обслуживания населения муниципального бюджетного дошкольного образовательного учреждения «Детство» «Центр развития ребенка» города Калуги структурным неособоленным подразделением «Планета» на 190 мест, расположенным на земельном участке с кадастровым номером 40:26:000384:2082, охватывает сохраняемые многоэтажные многоквартирные дома и планируемые многоэтажные многоквартирные дома, расположенные и планируемые к размещению в квартале 1.

В радиус обслуживания населения муниципальным бюджетным дошкольным образовательным учреждением «Детство» «Центр развития ребенка» города Калуги структурным неособоленным подразделением «Планета» попадает земельный участок с кадастровым номером 40:26:000384:40, предоставленный «для строительства многоквартирного дома № 3 по проекту планировки территории района д.Верховая, д.Квань» и земельный участок с кадастровым номером 40:26:000384:34, предоставленный «для строительства многоквартирных домов № 6, 7 по проекту планировки территории района д.Верховая, д.Квань», которые не входят в границы проекта планировки территории, но находятся на территории микрорайона.

В радиус обслуживания населения муниципальным бюджетным дошкольным образовательным учреждением «Детство» «Центр развития ребенка» города Калуги структурным неособоленным подразделением «Планета» попадает земельный участок с кадастровым номером 40:26:000374:35, предоставленный для строительства многоэтажных жилых домов №8, 9, 10, 11, 12, земельный участок с кадастровым номером 40:26:000374:42, предоставленный для строительства многоквартирного дома № 5 по проекту планировки территории района д.Верховая, д.Квань, и земельный участок с кадастровым номером 40:26:000374:40, предоставленный для строительства многоквартирного жилого дома № 4, не входящие в границы проекта планировки территории и территорию микрорайона. Многоквартирные дома № 4 и № 5 будут обслуживаться дошкольным образовательным учреждением, планируемым к размещению по проекту планировки территории района д.Верховая, д.Квань на территории квартала этих домов.

Расчетная потребность мест в детских дошкольных учреждениях при расчетной численности населения 5457 человек составляет 316 мест, емкость детских дошкольных учреждений составляет 410 мест, что превышает расчетную потребность на 94 места. В период подготовки проекта планировки детские дошкольные учреждения, планируемые к размещению на территории соседних микрорайонов, еще не построены, поэтому жители этих микрорайонов вынуждены пользоваться услугами муниципального бюджетного дошкольного образовательного учреждения «Детство» «Центр развития ребенка» города Калуги структурных неособоленных подразделений «Мозаика» и «Планета».

На территории микрорайона на земельном участке с кадастровым номером 40:26:000384:3357 планируется согласно разрешенному использованию для строительства объекта «Строительство средней общеобразовательной школы на 1000 мест в новом микрорайоне массовой застройки «Правобережье» г.Калуга» размещение общеобразовательной школы для обслуживания жителей квартала 1, квартала 2, квартала 3.

Расчетная потребность мест в общеобразовательной школе при расчетной численности населения 5457 человек составляет 628 мест, емкость общеобразовательной школы составляет 1000 мест, что превышает расчетную потребность на 372 места.

Жители соседнего квартала будут обслуживаться местами в общеобразовательной школе, планируемой к размещению на земельном участке с кадастровым номером 40:26:000384:3327 и разрешенным использованием «для размещения общеобразовательной школы на 820 мест».

Таблица 8. Уровень обеспечения населения учреждениями системы социально-культурного и коммунально-бытового обслуживания при расчетной численности населения 5457 человек

| № | Наименование объекта | Норматив | | Расчетная потребность | Обеспечение потребности |
|---|---------------------------------------|-------------------|-----------------------|-----------------------|--|
| | | Единицы измерения | Норма на 1000 жителей | | |
| 1 | Клубные и досуговые помещения | кв.м | 90 | 491 | Предусмотрено размещение в планируемых торговых центрах или во встроенных, пристроенных и встроено-пристроенных помещениях для размещения объектов обслуживания, расположенных на первых этажах существующих и планируемых многоэтажных многоквартирных домов. |
| 2 | Общеобразовательные школы | место | 115 | 628 | Предусмотрено размещение в соседнем квартале. |
| 3 | Дошкольные образовательные учреждения | место | 58 | 316 | Дошкольные образовательные учреждения (муниципальное бюджетное дошкольное образовательное учреждение «Детство» «Центр развития ребенка» города Калуги структурное неособоленное подразделение «Мозаика», ул.65 лет Победы д.12 и структурное неособоленное подразделение «Планета», ул.65 лет Победы д.8), находящиеся на территории микрорайона, обеспечивают 410 мест. |

| | | | | | |
|---|--------------------------------------|---------------|----|------------------|--|
| 4 | Аптека (на 20 тыс. населения) | объект | 1 | 1 аптечный пункт | Предусмотрено размещение в планируемых торговых центрах или во встроенных, пристроенных и встроено-пристроенных помещениях для размещения объектов обслуживания, расположенных на первых этажах существующем и планируемых многоэтажных многоквартирных домов. |
| 5 | Магазины продовольственных товаров | кв.м | 70 | 382 | Предусмотрено размещение в планируемых торговых центрах. |
| 6 | Магазины непродовольственных товаров | кв.м | 30 | 164 | Предусмотрено размещение в планируемых торговых центрах. |
| 7 | Предприятия общественного питания | пос. место | 10 | 55 | Предусмотрено размещение в планируемых торговых центрах. |
| 8 | Предприятия бытового обслуживания | рабочее место | 2 | 11 | Предусмотрено размещение в планируемых торговых центрах или во встроенных, пристроенных и встроено-пристроенных помещениях для размещения объектов обслуживания, расположенных на первых этажах существующем и планируемых многоэтажных многоквартирных домов. |

| | | | | | |
|----|--|---|----------|----------|--|
| 9 | Помещения для физкультурно-оздоровительных занятий населения | кв.м площади основных помещений | 70 | 382 | Муниципальное бюджетное образовательное учреждение дополнительного образования детей «Детско-юношеская спортивная школа «Юсмос», ул.Генерала Попова, д.17 расположен в радиусе транспортно-пешеходной доступности (1500 м). Планируется строительство бассейна в радиусе транспортно-пешеходной доступности (1500 м). Планируется строительство спортивного центра для лиц с ограниченными возможностями на территории проектирования. |
| 10 | Поликлиника | Необходимые вместимости и структура лечебно-профилактических учреждений определяются органами здравоохранения и указываются в задании на проектирование | 1 объект | 1 объект | Поликлиники (Поликлиническое отделение МУЗ «Калужская городская больница № 5» и Педиатрическое отделение МУЗ «Детская городская больница») расположены в радиусе транспортно-пешеходной доступности (1000 м). Планируется размещение поликлиники на первом этаже одного из планируемых многоэтажных многоквартирных домов. |
| 11 | Почтовое отделение связи | объект на 10 ОПС | 1 | 1 объект | Предусмотрено размещение в планируемых торговых центрах или во встроенных, пристроенных и встроено-пристроенных помещениях для размещения объектов обслуживания, расположенных на первых этажах существующего и планируемых многоэтажных многоквартирных домов. |

Таблица 9. Параметры планируемых объектов обслуживания населения

| № | Объект | Предельная (максимальная) площадь застройки, кв.м | Максимальная этажность | Предельная (максимальная) общая площадь здания, кв.м | Предельный (максимальный) строительный объем, куб.м | Расчетный показатель | Площадь зоны планируемого размещения, кв.м |
|---|--|---|------------------------|--|---|--------------------------------------|--|
| 1 | 2 | 3 | 4 | 5 | 6 | 7 | 8 |
| 1 | Спортивный центр для лиц с ограниченными возможностями | 3609 | 1 | 3609 | 10827 | 2165 кв.м площади основных помещений | 15743,38 |
| 2 | Торговый центр | 1300,7 | 1 | 1300,7 | 7685,8 | 700 кв.м торговой площади | 6410,09 |
| 3 | Торговый центр с паркингом на 100 машиномест № 16 | 1231,23 | 5 | 6156,15 | 18468,45 | 920 кв.м торговой площади | 2955,22 |
| 4 | Торговый центр с паркингом на 228 машиномест | 1717,60 | 4 | 6870,38 | 20611,14 | 652,14 кв.м торговой площади | 7626,58 |
| 5 | Объекты обслуживания, расположенные во встроенных, пристроенных и встроено-пристроенных помещениях в планируемом многоквартирном доме № 15 | 757 | 1 | 757 | 2271 | 757 кв.м | 6941,2 |
| 6 | Объекты обслуживания, расположенные во встроенных, пристроенных и встроено-пристроенных помещениях в планируемом многоквартирном доме № 18 | 757 | 1 | 757 | 2271 | 757 кв.м | 10334,59 |

3.3. Характеристика развития системы транспортного обслуживания
 3.3.1. Улично-дорожная сеть

Вдоль северной границы проектирования проходит ул.Фомушина – магистральная улица общегородского значения регулируемого движения. По ул.Фомушина проходит маршрут городского общественного транспорта. Вдоль юго-восточной, юго-западной границ квартала 1, вдоль северо-восточной границы квартала 2 и вдоль северо-восточной границы квартала 3 проходит ул.65 лет Победы – магистральная улица районного значения. Вдоль юго-восточной и юго-западной границ квартала 2 и вдоль северо-западной границы квартала 3 расположены магистральные улицы районного значения без названия. Вдоль северо-западной границы квартала 1 до середины северо-западной границы квартала 2 расположена улица в жилой застройке.

Параметры ул.Фомушина, улиц районного значения и основного проезда, в период подготовки проекта планировки территории не соответствуют нормативным требованиям.

Планируется реконструкция:

1. Магистральные улицы общегородского значения регулируемого движения ул.Фомушина до следующих параметров: ширина полосы движения, м – 3,5; число полос движения – 6; наибольший продольный уклон, 0/00 – 50; ширина пешеходной части тротуара, м – 3. Также необходима организация карманов для размещения остановочных пунктов общественного транспорта.

2. Магистральных улиц районного значения до следующих параметров: ширина полосы движения, м – 3,5; число полос движения – 4; наибольший продольный уклон, 0/00 – 60; ширина пешеходной части тротуара, м – 2,25. Предусмотрена организация парковочных карманов.

Параметры существующей улицы в жилой застройке соответствуют нормативным требованиям: ширина полосы движения, м – 3,0; число полос движения – 2; наибольший продольный уклон, 0/00 – 70; ширина пешеходной части тротуара, м – 1,5. Параметры существующего основного проезда соответствуют нормативным требованиям: ширина полосы движения, м – 2,75; число полос движения – 2; наибольший продольный уклон, 0/00 – 70; ширина пешеходной части тротуара, м – 1. Планируется строительство:

1. Основных проездов со следующими параметрами: ширина полосы движения, м – 2,75; число полос движения – 2; наибольший продольный уклон, 0/00 – 70; ширина пешеходной части тротуара, м – 1; Рекомендуется строительство второстепенных проездов.

Таблица 10. Протяженность улично-дорожной сети

| № п/п | Наименование показателей | Един. измерения | Современное состояние | Расчетный срок |
|-------|------------------------------------|-----------------|-----------------------|----------------|
| | Протяженность улично-дорожной сети | км | 4,42 | 5,85 |
| 1 | магистральных улиц | км | 3,36 | 2,96 |
| 1.1 | общегородского значения | км | 0,68 | 0,95 |
| 1.2 | районного значения | км | 2,68 | 2,68 |
| 2 | улиц и дорог местного значения | км | 1,06 | 2,2 |
| 2.1 | улицы в жилой застройке | км | 0,82 | 0,82 |
| 2.2 | основных проездов | км | 0,24 | 1,39 |

3.3.2. Объекты для хранения индивидуального автотранспорта жителей планируемых многоквартирных домов и объектов гостиничного обслуживания

Для обеспечения необходимым количеством машиномест для хранения индивидуального автотранспорта жителей планируемых многоквартирных домов и объектов гостиничного обслуживания проектом предусмотрено размещение в квартале 1 865 мест для хранения индивидуального автотранспорта из них: 582 – для постоянного хранения индивидуального автотранспорта, 229 – для временного хранения индивидуального автотранспорта, 54 – для гостевого хранения индивидуального автотранспорта, в квартале 3 – 612 мест для хранения индивидуального автотранспорта из них: 486 – для постоянного хранения индивидуального автотранспорта, 81 – для временного хранения индивидуального автотранспорта, 45 – для гостевого хранения индивидуального автотранспорта.

Обеспеченность жителей планируемых многоквартирных домов и планируемых объектов гостиничного обслуживания машиноместами для постоянного хранения на территории кварталов 1 и 3 – 100% от нормативного количества машиномест. В границах зон планируемого размещения многоэтажных многоквартирных домов и планируемых объектов гостиничного обслуживания обеспечено более 57% от нормативного количества машиномест. Остальные машиноместа для постоянного хранения индивидуального автотранспорта жителей, составляющая 43% от нормативного количества машиномест, планируется разместить в паркингах торговых центров, на открытых автостоянках торговых центров, в парковочных карманах улиц и проездов.

Обеспеченность жителей планируемых многоквартирных домов и планируемых объектов гостиничного обслуживания машиноместами для гостевого хранения индивидуального автотранспорта жителей территории кварталов 1 и 3 – 100% от нормативной величины. Проект планировки территории выполняется в условиях сложившейся застройки. Существующий характер и плотность застройки позволяют повысить обеспеченность машиноместами жителей сохраняемых и строящихся многоквартирных домов до следующих параметров:

в первом квартале 547 мест для хранения индивидуального автотранспорта в пределах границы проекта, из них: 526 – для постоянного хранения индивидуального автотранспорта, 21 – для гостевого хранения индивидуального автотранспорта; во втором квартале 848 мест для хранения индивидуального автотранспорта в пределах границы проекта, из них: 815 – для постоянного хранения индивидуального автотранспорта, 33 – для гостевого хранения индивидуального автотранспорта; в третьем квартале 55 мест для хранения индивидуального автотранспорта в пределах границы проекта, из них: 50 – для постоянного хранения индивидуального автотранспорта, 5 – для гостевого хранения индивидуального автотранспорта.

3.4. Характеристика развития инженерно-технического обеспечения

3.4.1. Водоснабжение

1. Водоснабжение потребителей планируемых объектов капитального строительства предусматривается от планируемых и

