



**Vihula Vald**

*Vihula valla arengukava  
aastani 2025*

KINNITATUD: Vihula Vallavolikogu määrusega nr 18, 09.10.2014

VÕSU 2014

## SISUKORD

SISSEJUHATUS .....	4
1 VIHULA VALLA HETKEOLUKORRA ANALÜÜS JA ARENGUSUUNDUMUSED .....	5
1.2 Ajalooline areng.....	6
1.3 Rahvastik.....	6
1.4 Asustus .....	9
1.5 Looduskeskkond .....	12
1.6 Sotsiaalne infrastruktuur .....	17
1.7 Elanike toimetulek, tervishoid ja sotsiaalhoolekanne.....	29
1.8 Turvalisus.....	33
1.9 Tehniline infrastruktuur .....	35
1.10 Elamu- ja kommunaalmajandus.....	38
1.11 Majandus.....	41
1.12 Koostöö ja sõprussidemed .....	45
1.13 Valla finantsolukorra ülevaade. ....	45
1.14 Valla haldusstruktuur .....	54
2 KOONDHINNANG VIHULA VALLA ARENGUTASEMELE .....	55
3 VIHULA VALLA ARENGUVISIOON AASTAKS 2025 .....	63
4 VIHULA VALLA ARENGUMUDEL.....	64
5 STRATEEGILISED EESMÄRGID AASTANI 2025 JA ÜLESANDED ARENGUMUDELI ELLUVIIMISEKS .....	74
6 VIHULA VALLA EELARVEPOLIITIKA ARENGUKAVAS PÜSTITATUD EESMÄRKIDE JA ÜLESANNETE TÄITMISEKS .....	87
7 VIHULA VALLA TEGEVUSKAVA 2014-2018 JA INVESTEERINGUTE RAHASTAMINE .	90

8 ARENGUKAVA ELLUVIIMISEGA SEOTUD RISKID JA NENDE MAANDAMINE .....	94
9 ARENGUKAVA SEIRE JA AJAKOHASTAMINE .....	97
10 LISAD .....	98

## SISSEJUHATUS

Kohaliku omavalitsuse esindus- ja võimuorganite kohaliku elu eduka korraldamise eelduseks on kohaliku omavalitsuse arengukava, millega luuakse laiapõhjaline strateegiline raamistik valla tuleviku kujundamiseks ja selle elluviimise tarvis ressurside paigutamiseks. Eesti Kohaliku omavalitsuse korralduse seadus § 37 (Arengukava) sätestab, et vallal peab olema arengukava, mis on omavalitsusüksuse pika- ja lühiajalise arengu eesmäärke määratlev ja nende elluviimise võimalusi kavandav dokument, mis tasakaalustatult arvestab majandusliku, sotsiaalse, kultuurilise ning looduskeskkonna arengu pikaajalisi suundumusi ja vajadusi. Valla või linna arengukava, kõik seaduse alusel kohalikule omavalitsusele kohustuslikud valdkonnapõhised arengukavad ning üldplaneering peavad olema omavahel seotud ja ei tohi olla vastuolus.

Samas on arengukava aluseks kohaliku omavalitsuse üksuse eelarve koostamisele ning mis tahes eelarveaastal peab kehtiv arengukava hõlmama vähemalt nelja eelseisvat eelarveaastat. Kui kohaliku omavalitsuse üksusel on pikemaajalisi rahalisi kohustusi või neid kavandatakse pikemaks perioodiks, tuleb arengukavas esitada andmed arengukava kehtivusaega ületavate kohustuste kohta. Vastavalt „Kohaliku omavalitsuse üksuse finantsjuhtimise seadusele“ tuleb koostada arengukava osana või sellega seotud iseseisva dokumendina eelarvestrateegia. Arengukava ja eelarvestrateegia on aluseks kohaliku omavalitsuse üksuse eelarve koostamisel, kohustuste võtmisel ja investeeringuprojektide kavandamisel.

## 1 VIHULA VALLA HETKEOLUKORRA ANALÜÜS JA ARENGUSUUNDUMUSED

### 1.1 Asend

Eestis on 15 maakonda ja 226 omavalitsust. Lääne-Viru maakonnas on 15 omavalitsust. Vihula vald paikneb Lääne-Viru maakonna põhjaosas, Tallinnast idas Soome lahe rannikul, ulatudes Eru lahest Kunda laheni. Valla pindalaks on 364,28 km<sup>2</sup>. Valla keskuseks on Võsu alevik. Vald piirneb läänest Kuusalu, lõunast Kadrina ja Haljala ning idast Viru-Nigula vallaga. Põhjast piirneb vald merega, valla merepiiri pikkus on ca 100 km. Vallas on mitmeid saari, millest märkimist väärivad 5. Nendeks on Kuradisaar (tuntud ka Saartneem, Roosisaar), Põhja Uhtju ja Lõuna Uhtju (tuntud ka Suur ja Väike Krummal), Älvi saar ja Vaindloo saar, mis on Eesti põhjapoolsem saar ja asub mandrist 26 km kaugusel. Lisaks on Käsmu ja Vergi poolsaarte ümbruses mitmeid väiksemaid saari.

Tallinnasse on vallast linnulennul 80 km ja Rakverre 35 km.



Joonis 1 Lääne-Virumaa administratiivne jaotus (Allikas: L-Viru maavalitsus)

## 1.2 Ajalooline areng

Vihulat on esmakordselt mainitud aastal 1241. Võsu ajalugu ulatub aastasse 1510, kus Palmse mõisa müügiürikutes räägitakse Võsu ranna elanikest. Eesti Vabariigi algusaegadel kuulus Vihula valla idapoolne osa Haljala kihelkonda ja selle piirkonna omavalitsusüksuseks oli Vihula vald. Läänepoolne osa kuulus Kadrina kihelkonda ja selle piirkonna omavalitsusüksuseks oli Palmse vald, kuhu kuulus ka Võsu, mis oli kujunenud omanäoliseks ja heakorrastatud väikelinnaks. Nõukogude okupatsiooni ajal oli tänasel Vihula valla territooriumil Vihula külanõukogu ja Võsu külanõukogu, mis aastal 1971 muutus Võsu alevinõukoguks (koos Käsmuga). Okupatsiooni perioodi vältel kuuluti vaheldumisi Loksa rajooni ja Rakvere rajooni koosseisu. 12.12.1991. a. Eesti Vabariigi Ülemnõukogu presiidiumi seadlusega kehtestati Vihula vallale omavalitsuslik staatus ja 30. juulil 1992. a moodustati Võsu aleviku ja 1971. aastast Võsu aleviku koosseisu kuulunud Käsmu küla alusel Võsu vald. Juba 1994. aastal algust saanud ja vahelduva eduga kestnud Võsu ja Vihula valla ühinemisprotsessi tulemusena otsustas Vabariigi Valitsus 08.06.1999. a määrusega nr 180 moodustada senise Vihula valla ja senise Võsu valla baasil uus omavalitsusüksus Vihula vald, keskusega Võsul.

## 1.3 Rahvastik

### 1.3.1. Rahvaarv, sooline- ja vanuskoosseis.

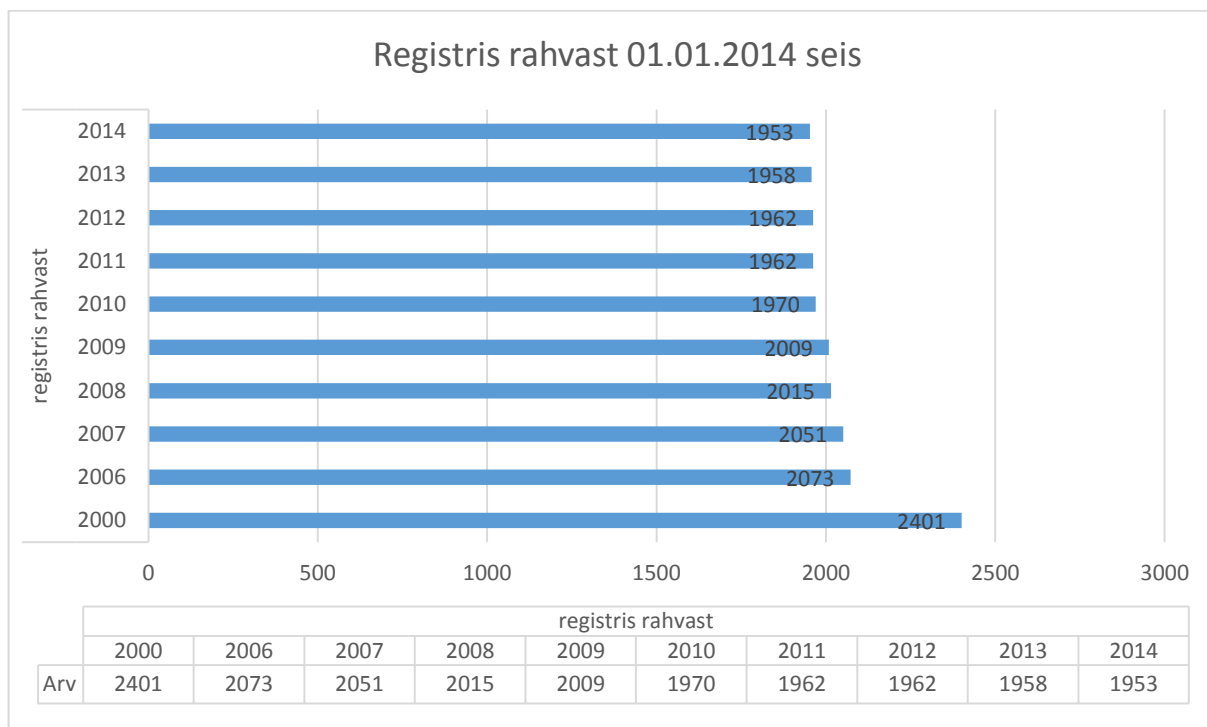
Vihula vallas elas 01.01.2014 seisuga 1953 registreeritud kodanikku. Registreeritud kodanike arv kahaneb pidevalt. Eesti omavalitsuste võrdluses on Vihula vald oma registreeritud rahvaarvult keskmike seas.

Tabel 1. Kohalike omavalitsusüksuste jagunemine rahvaarvu järgi 01.11.2013 seisuga (Allikas: Siseministeerium).

Elanike arv	Linnad	Vallad	Kokku
0-1 000	2	36	38
1001-1500	1	43	44
1 501-2 000	1	29	30

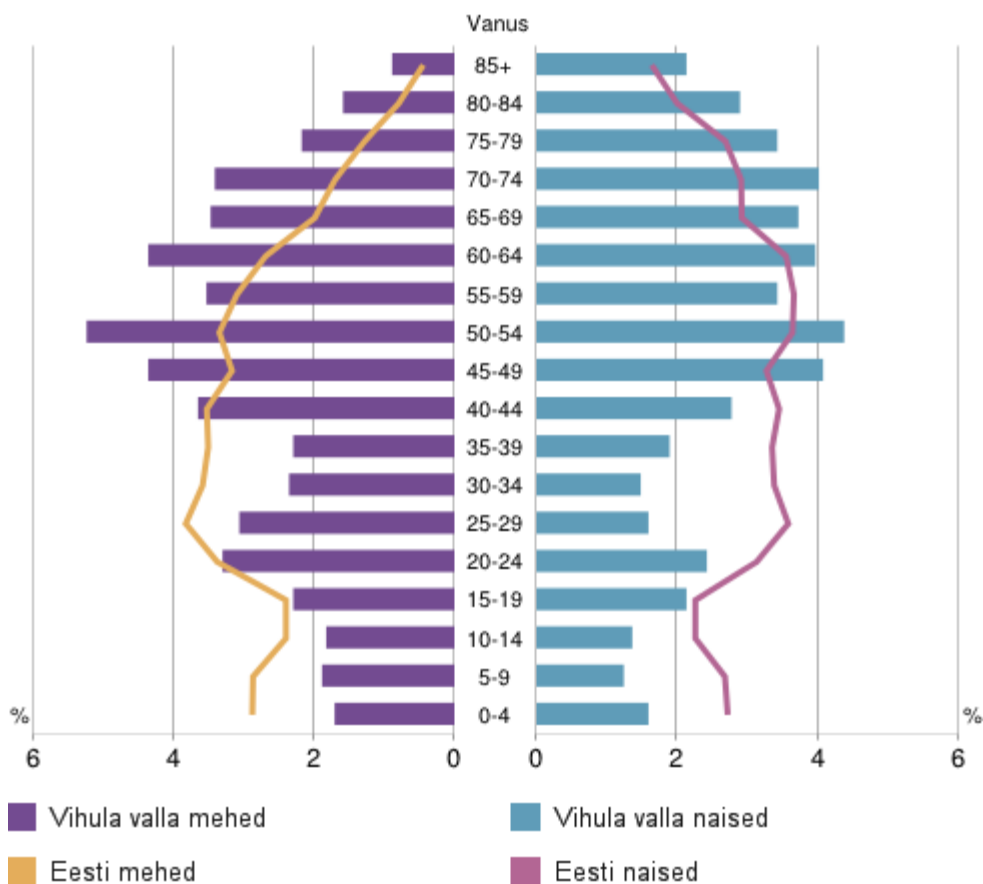
2 001-3 000	3	27	30
3 001-4 000	1	12	13
4 001-5 000	3	14	17
5 001-7 500	4	13	17
7 501-10 000	2	5	7
10 001-20 000	8	6	14
20 001 - 50 000	2	-	2
50 001-100 000	2	-	2
100 001-	1	-	1
Kokku	30	185	215

Allolevalt jooniselt on jälgitav rahvastiku jätkuv vähenemine.



Joonis 2. Registreeritud elanike arvu muutus 2000- 2014 (Allikas: Vihula vallavalitsus)

Vihula valla rahvastikupüramiid, 1. jaanuar 2014



Allikas: Statistikaamet

Joonis 3. Rahvastikupüramiid

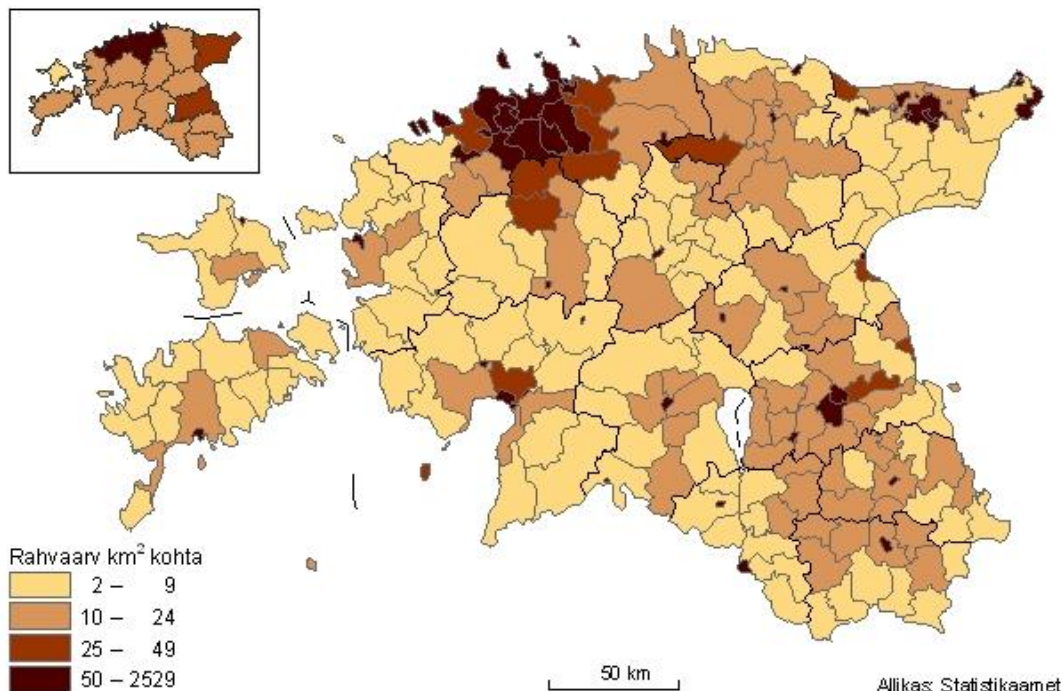


## 1.4 Asustus

Valla asustus paikneb peamiselt suuremate liiklusteede ja ranna läheduses. Arvestades Vihula valla suurust, saame keskmiseks asustustiheduseks 5,36 (01.01.2014) inimest ühe ruutkilomeetri kohta. Saadud tulemusest lähtuvalt on Vihula vald äärmiselt hajaasutatud vald. Samas oma looduliku eripära tõttu on vald lemmik sihtkohaks suvitajatele ja suveperioodil valla elanikkond mitmekordistub.

Tihedamalt asustatud aladeks on Võsu-Käsmu piirkond, Palmse- Sagadi- Vihula piirkond. Suhteliselt tihedalt on asustatud ka rannaäärsed piirkonnad Võsu ja Altja vahelisel alal ja Vainupea ning Karepa piirkonnas. Hõredat asustust näitab ka Statistikaameti kaart (joonis 4), millel Vihula kuulub omavalitsuste hulka, mille asustustihedus on 2-9 inimest ruutkilomeetri kohta.

Rahvastiku asustustihedus, 1. jaanuar 2011



Joonis 4. Rahvastiku asustustihedus

Vihula vallas on 52 küla ja 1 alevik, milliste territoriaalne paiknemine on toodud järgmisel joonisel



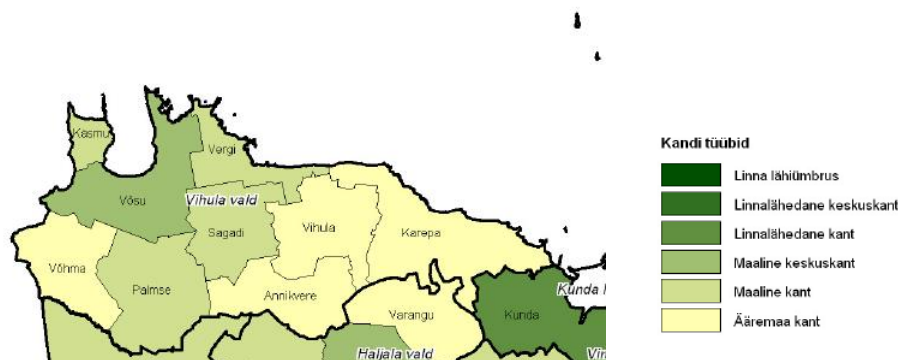
Joonis 5. Vihula valla külad

### 1.4.1 Kandid ja kandikeskused

Vallas puudub ühtne ja terviklik vallakeskus. Vald jaguneb mõtteliselt mitme kandi- ehk esmatasandi keskuse<sup>1[3]</sup> vahel.

Vihula vallas on vastavalt Lääne-Viru maakonnaplaneeringu teemaplaneeringule „Maakonna sotsiaalne infrastruktuur 2009-2015“ 9 kanti (vt joonis 6). Teemaplaneeringu kohaselt on Vihula vald sotsiaalse infrastruktuuri mõttes nurgatagune kant, kus on 1 maaline keskuskant Võsu näol ja 4 maalist kanti (Käsma, Vergi, Sagadi, Palmse) ja 4 ääremaalist kanti (Vihula, Karepa, Võhma, Annikvere)

<sup>1[3]</sup> *Esmatasandi (ehk kohaliku) keskuse* all mõeldakse mingi maa-asulate grupi keskust, mis teatud piirkonna elanikele on esmaseks tõmbekohaks. Selles keskuses paiknevad tavaliselt vähemalt algkool, kauplus, sidejaoskond jt. *Teise tasandi keskuse* all mõeldakse suuremat asulat, mis on enamasti tõmbekeskuseks mitme esmatasandi keskuse tagamaa elanikele. Seal paiknevad tavaliselt põhikool, kauplus(ed), sidejaoskond, enamasti ka ambulatoorium. *Kolmanda tasandi keskuseks* loetakse suuremat asulat st piirkonnakeskust (kas linna/alevit), mis on tõmbekeskuseks omakorda mitmele teise tasandi piirkonnale.



Joonis 6. Vihula valla kandidid (Allikas: Lääne-Viru maakonnaplaneeringu teemaplaneeringule „Maakonna sotsiaalne infrastruktuur 2009-2015“)

Võsu kanti kuuluvad järgmised külad – Lobi, Lahe, Koolimäe, Koljaku, Korjuse, Eru, Võsu alevik.

Rahvaarv Võsu kandis 01.01.2014 – 539

Käsmu kant – Käsmu. Rahvaarv Käsmu kandis 01.01.2014 – 141

Palmse kant – Muike, Palmse, Võsupere, Metsanurga, Sakussaare. Rahvaarv 01.01.2014 – 278

Sagadi kant – Oandu, Tepelvälja, Lauli, Sagadi, Kakuvälja. Rahvaarv 01.01. 2014 – 100

Vergi kant – Natturi, Pedassaare, Pihlaspea, Vergi, Altja, Mustoja. Rahvaarv 01.01.2014 – 165

Annikvere kant – Vila, Villandi, Adaka, Metsiku, Salatse, Annikvere, Noonu. Rahvaarv 01.01. 2014 – 158

Karepa kant – Rutja, Karepa, Tidriku, Toolse, Andi, Eisma, Kiva, Vainupea. Rahvaarv 01.01. 2014 – 179

Vihula kant – Karula, Pajuveski, Haili, Vihula, Tiigi, Kosta, Paasi. Rahvaarv 01.01. 2014 – 245

Võhma kant – Vatku, Tõugu, Võhma, Ilumäe, Joandu, Uusküla, Aasumetsa. Rahvaarv 01.01.2014 – 132

KOV täpsusega registreeritud 6 inimest.

## 1.5 Looduskeskkond

Vihula valla põhjaosa asub Põhja- Eesti rannikumadalikul ja lõunaosa Kirde- Eesti lavamaa Põhja-Eesti lubjakiviplatool. Piki valda paikneb Põhja- Eesti paekallas e. klint, mis on mattunud kvaternaarse setete alla ning eemaldunud tänapäevasest rannajoonest (kuni 20 km), olles maastikul hästi jälgitav.

Klindist sisemaa poole jääv lavamaa kujutab endast tasase reljeefi ja õhukese pinnakattega lubjakiviplatood, mida liigestavad mattunud ürgorud. Klindist mere poole jääva rannikumadaliku reljeefi ja setete kujunemisel on jääaja-järgse Läänemere tegevusel olnud oluline tähtsus.

Rannajoon on kuni Altjani tugevalt liigestatud. Altjastst ida pool on rannajoon vähem liigestatud. Piki rannikut on levinud rannavallid ja luited. Pinnakate koosneb moreenist ja merelistest setetest. Rohkesti esineb rändrahne ja kivikülve. Selle poolest on vald rändkivirikkamaid piirkondi Eestis. Suurejoonelisemaks kivikülviks on Käsmu kivikülv. Tihedaid kivikülve on ka klindiastangu juures Sagadi, Vihula, Eru ja Võhma küla ümbruses.

### 1.5.1 Loodusvarad

Maavaradest leidub valla territooriumil lubjakivi, ehitusliiva, kruusa, turvast ja järvemuda. Maavarade kasutuselevõtt toimub seadusega ettenähtud korras.

Tabel 2. Vihula vallas asuvad maardlad (allikas:Lääne-Viru maakonnaplaneering; <http://xgis.maaamet.ee/xGIS/XGis> )

Maardla nimetus	Pindala (ha)	Põhimaavara/ maavara kaasnev
Altja-Rutja liivamaardla	31,8	Ehitusliiv
Pedassaare kruusamaardla	1,0	Ehituskruus
Laukasoo turbamaardla*	572,6	Turvas
Paasi lubjakivimaardla	60,36	Lubjakivi
Selja turbamaardla	200,9	Turvas/ järvemuda

\* Lahemaa Rahvusparki piiranguvööndis

### 1.5.2 Põhja- ja pinnavesi

Puurkaevudes ja tsentraalsetes veesüsteemides kasutatakse kambrium-vendi veekompleksi põhjavett.

Järvedest asub valla territooriumil Käsnu järv (43ha, keskmine sügavus 3m) ning Oruveski, Laviku, Ojaäärse, Vihula ja Põhjakalda paisjärved.

Valla vooluveestik koosneb Soome lahe Viru alamvesikonda kuuluvast 12-st suuremast jõest, ojast ja kraavist.

Tabel 3. Valla jõed ja ojad (Allikas: Keskkonnaministeeriumi Info- ja Tehnokeskuse kodulehekülg)

Jõe kood	Jõe nimi	Jõe pikkus, km	Valgala, km <sup>2</sup>
10741	Toolse jõgi	24,0	84,7
10745	Karepa oja	8,0	14,2
10746	Selja jõgi	44,0	410,0
10758	Vainupea jõgi	23,0	54,8
10760	Mustoja	28,0	135,0
10766	Altja oja	17,0	49,5
10770	Koolimäe oja	4,0	8,2
10771	Võsu jõgi	23,0	61,9
10776	Käsnu oja	7,0	
10777	Eru kr.	2,5	5,0
10778	Tammispea oja	2,5	6,9
10779	Loobu jõgi	62,0	308,0

### 1.5.3 Kaitsealad, kaitstavad looduse üksikobjektid

Enamus valla maadest paikneb Lahemaa Rahvuspargi (edaspidi ka Lahemaa RP) territooriumil. Lahemaa RP moodustati 01. juunil 1971. a. Põhja-Eestile iseloomuliku looduse ja kultuuripärandi, sealhulgas ökosüsteemide, bioloogilise mitmekesisuse, maastike, rahvuskultuuri ning alalhoidliku looduskasutuse säilitamiseks, uurimiseks ja kaitsmiseks.

Lahemaa RP koguterritooriumist (72500 ha, millest 47410 ha on maismaa ja 25090 ha veeala) paikneb Vihula vallas 21400 hektarit, mis moodustab ca 60 % kogu valla territooriumist.

Lahemaa RP koosseisus paikneb Vihula valla piires 13 sihtkaitsevööndit ja 2 loodusreservaati kogupindalaga 6196 hektarit, mis on 29% rahvuspargi territooriumist Vihula vallas ja 17% kogu valla territooriumist.

Loodusreservaat on rahvuspargi otsesest inimtegevusest puutumatu maa-ala, kus tagatakse koosluste areng üksnes loodusliku protsessina. Loodusreservaadis on keelatud majandustegevus ja loodusvarade kasutamine ning inimeste viibimine.

Sihtkaitsevöönd on rahvuspargi osa, seal väljakujunenud või kujundatavate looduslike või poollooduslike koosluste säilitamiseks. Sihtkaitsevöödis on üldjuhul keelatud majandustegevus ja loodusvarade kasutamine. Lubatud on mõningad looduslike koosluste ja liikide säilitamiseks vajalikud või neid mittekahjustavad tegevused (näiteks seente ja marjade korjamine, vooluveekogude hooldus, ulukite arvu reguleerimine, õpperadade ja rahvuspargi eksponeerimiseks vajalike ehitiste rajamine jms.).

Piiranguvööd on rahvuspargi majanduslikult kasutatav pärandkultuurmaastiku osa, kus majandustegevuses tuleb arvestada kaitstavate loodusobjektide seaduses ning selle alusel rahvuspargi kaitse-eeskirjas kehtestatud tingimustega.

Maastikukaitsealadest on vallas Selja maastikukaitseala (1110 ha) Selja jõeoru ja sealt avanevate paljandite kaitseks ning Toolse maastikukaitseala (12,9 ha) Eesti mandriosa ainsa soostunud tammiku kaitseks.

Vihula valla looduskaitse üksikobjektid on toodud Lisas (tabel 1).

#### **1.5.4 Mets (metsaressurss)**

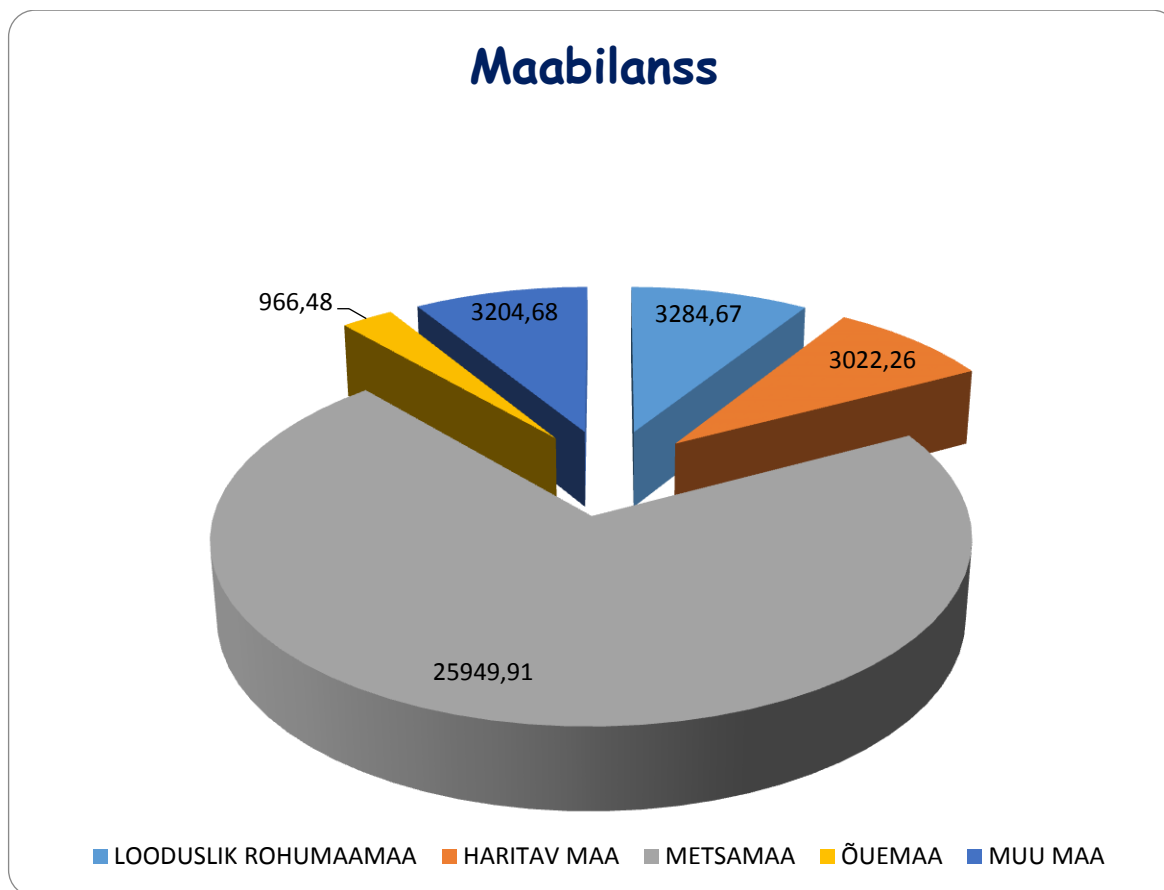
Enamus valla territooriumist (ca 72%) on kaetud metsaga. Metsamaad on vallas kokku ca 25849,9 ha, millest 2012 aasta alguseks oli erametsadena vormistatud ca 9318,9 ha. Lahemaa Rahvuspargi territooriumil asuvate sihtkaitsevööndite metsades on majandustegevus keelatud, ülejäänud rahvuspargi alale jäävad metsad kuuluvad kaitsemetsa kategooriasse. Intensiivsem on metsade majandamine Loobu metskonna maadel.

Vihula valla territooriumil asub Viitna jahirendipiirkond. Rahvuspargi territoorium ei ole jahimaa, vastavalt seadusele toimub ulukite arvukuse reguleerimine. Lahemaa Rahvuspargi Vihula valla osa on jagatud Sagadi ja Käsmu ulukihooldepiirkonna vahel.

### 1.5.5 Valla maakasutus

Tabel 4. Vihula valla maabilanss 01.05. 2012 (Allikas: Katastri andmebüroo)

<b>Maabilanss maaliikide järgi, ha</b>	
LOODUSLIK ROHUMAA	3 284,67
HARITAV MAA	3 022,26
METSAMAA	25 949,90
ÕUEMAA	966,48
MUU MAA, sellest	3 204,68
VEE ALL	226,00
järved	50,40
jõed	10,10
tiigid	6,90
kanalid	87,10
SOOD	861,00
TEED	239,09
JÄÄTMAA	1 724,09



Joonis 7. Maabilanss 2012

Nagu eelpooltoodud tabelist näha, moodustavad kõige suurema ala valla territooriumist metsad, mille osakaal võrreldes muu vabariigi keskmisega on väga kõrge. Haritav maa paikneb peamiselt Sagadi, Vihula, Annikvere ja Võsupere külade ümbruses.

Kompaktse hoonestuse aladeks on endine Võsu valla territoorium tervikuna (Võsu ja Käsnu), Võsupere küla keskus, Eisma aiandus- ja suvilaühistutealune maa-ala ning Vergi küla keskus.

### 1.5.5 Puhkealad

Lääne-Viru maakonnaplaneeringu alusel on Vihula vallas puhke- ja turismialana ette nähtud kogu vallas asuv Lahemaa RP osa ja Toolse linnusevaremete ja mäeveeruga piirnev ala.



Lokaalsete puhkealadena on käsitletavat Karepa, Esima ja Vainupea rannaala, Käsnu järv, Eru rannaala, Kuusik rand (Käsnu ps-l), Käsnu meremuuseumiga piirnev ala, Võsu rand, Lobi neemetipp, Koolimäe rannaala Pihlaspea rannaala ning Altja- Mustoja rannaala.

## **1.6 Sotsiaalne infrastruktuur**

### **1.6.1 Haridus**

Vihula vallas on 10.08.2012 seisuga 216 last vanuses 0-18, neist 150 vanuses 7-18

Haridusasutusena tegutseb vallas Võsu Lasteaed-Põhikool, ametliku nimetusega Võsu Kool, millel on lasteaiarühm lisaks Võsule ka Võsuperes ja Vihulas.

Valla territoorium on suur ja nii käivad valla lapsed ka teiste valdade koolides. Vihula vallal on hariduse osas tihe side Kunda linna ja Haljala ning Kadrina vallaga. Naaberomavalitsuste koolides käib ca 41% valla koolikohustuslikest lastest. Vihula valla koolidest liigutakse valdavalt edasi järgmiselt: Palmse kandist minnakse Kadrina Keskkooli, Vihula kandist Haljala Gümnaasiumi; Võsu Koolist jätkatakse haridusteed Rakvere gümnaasiumites.

Võsu Kool on munitsipaalasutus, mille pidaja on Vihula Vallavalitsus. Kooli liik on lasteaed-põhikool. Võsu Põhikool on Vihula valla suurim põhikool. Kooliharidust on Võsul antud alates 1898.a. Pikki aastaid jagati koolitarkust külataludes ja Võsu Noorsoo Kasvatuse Seltsi majas. Praegune kool tegutseb samas hoones alates 1932. aastast. Hoone on ehitatud spetsiaalselt kooli vajadusteks. Seoses õpilaste arvu suurenemisega tekkis vajadus lisakooliruumide järele ning 1962.a valmis koolimajale juurdeehitus ehk nn „uus osa“. 1996.a alustati uuele osale teise korruse ehitamist. 1998.a alustasid selles majaosas tööd algklassid, kool sai endale ka arvutiklassi. Koolil puudub siiani oma saal, selleks otstarbeks kasutatakse Võsu rannaklubi. 2005.a valmis Võsu spordihoone, sellest ajast alates on tunduvalt paranenud õpilaste sportimistingimused. Tihedat koostööd teeb kool RMK Oandu ja Palmse looduskeskustega.

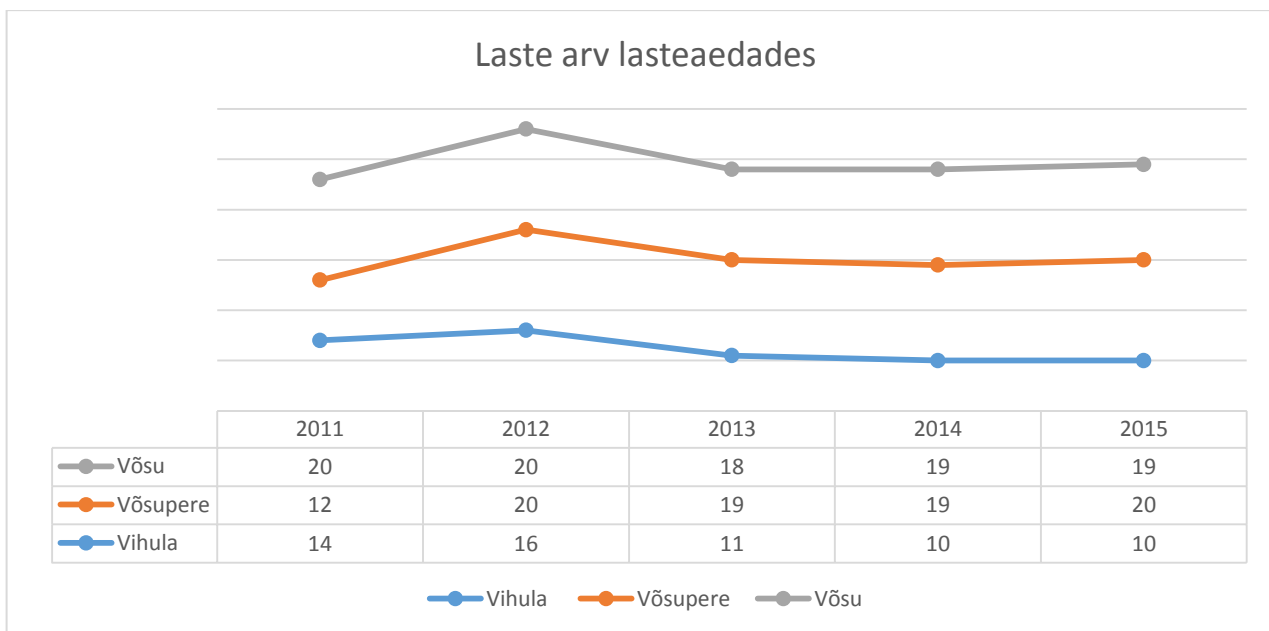
Seisuga 01.01.2014 õppis koolis 57 õpilast ja kolmes lasteaiarühmas käis 49 last. Põhikoolis on õpetajaid kokku 16 Liitklassitunde rakendatakse oskusainete tundides (kunstiõpetus, tööõpetus, kehaline kasvatus), samuti on liidetud I ja II kooliastme klassijuhatamisi.

Laste arv valla koolides ja ka teistes koolides on viimaste aastate jooksul vähenenud sündivuse languse ja väljarände tõttu.

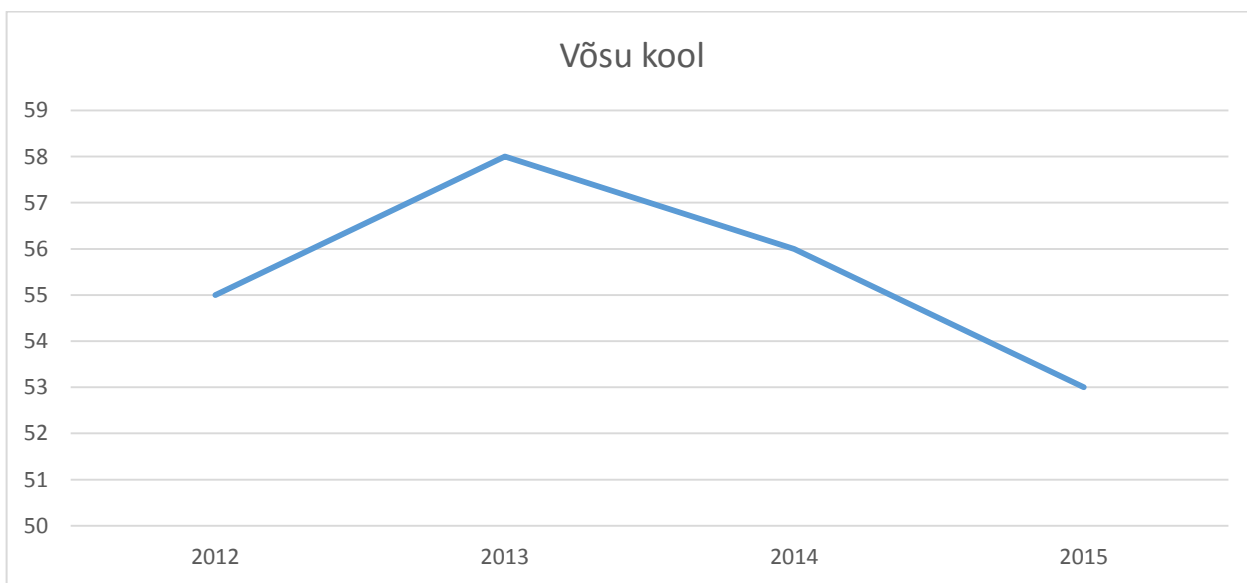
Tabel 5. Vihula valla laste õppimiskohad õppeaastal 2013/2014 (Allikas: Vihula Vallavalitsus)

Kool	1	2	3	4	5	6	7	8	9	K	10	11	12	K	K.k
Võsu kool	8	7	6	9	5	5	6	5	5	56					56
Haljala G	3	2	2	2	4	3	1	2	2	21		1	2	3	24
Kunda ÜG		1		1					1	3				0	3
Kadrina KK			1	1	1	2	1	2	1	9	3		3	6	15
Rakvere RG										0	3	3	2	8	8
Rakvere EG										0		1		1	1
Sõmeru PK					1					1				0	1
Loksa G			1					1		2	1		1	2	4
Rakvere G										0	1	1		2	2
Tallinna Kuristiku G										0		1		1	1
Tln 32 KK										0		1	2	3	3
Tarvastu G			1							1				0	1
Vinni-Pajusti									1	1				0	1
Porkuni kool							2		1	3				0	3
Väike-Maarja G								1		1				0	1
Vaeküla Kool				1						1				0	1
Kokku	11	10	11	14	11	10	10	11	11	99	8	8	10	26	125

Alates 01.09.2010 kuuluvad Võsu kooli koosseisu lasteaiarühmad Võsul ja Võsuperes. 01.01.2013 liideti Võsu kooliga ka Vihula lasteaiarühm. Lasteaedades on aga laste arv tõusnud, sest linnades napib lasteaiakohti ja nii mõnigi laps tuuakse lasteaeda vanaema juurde või lapsevanem võtab ennast valla registrisse selleks ajaks, kui laps Vihula valla lasteaias käib. Kooli lähevad need lapsed aga reeglina oma tegeliku elukoha järgi.



Joonis 8. Laste arv valla lasteaedades 2011-2015



Joonis 9. Laste arv Võsu koolis 2012 - 2015

### **1.6.2 Huviharidus ja noorsootöö**

Võsu kooli juures töötas 2013/2014 õppeaastal huvihariduse ringi, millele lisandub 3 spordihoones tegutsevat ringi/treeningrühma. Ringijuhte töötab 9. Koolil on olemas huvijuht.

Huvialaringides väljaspool Võsu kooli käivate laste õpilaskoha maksumusest tasub vald keskmiselt 50%, olenevalt taotluste hulgast ja eelarvelistest võimalustest.

Vihula valla suure territooriumi tõttu pole mõistlik kogu noorsootegevust koondada Võsule. Kuivõrd valla kantides on hästi toimivad seltsid, siis noori kaasatakse ka nende töösse.

Eeltoodut arvestades on olukord huvialategevus koordineeritud ja noorsootöö tervikuna rahuldav.

Kuigi tihti noorsootöö probleemide esiletoomisel on esiletooja põhiliseks väiteks vajakajäämist osas noortekeskuse puudumine, siis noorte endi arvates on vaja neile palju olulisemaid teemasid lahendada. Ühe ettepanekuna on välja toodud korraliku staadioni rajamise vajadus. Vallavalitsuse poolt vaadatuna on noorsootöös suuremaks miinuseks asjaolu, et püütakse noorte probleeme lahendada põhimõttel ülevalt alla ja sealjuures tihti noorte enda soove kuulamata.

### **1.6.3 Kultuur**

#### **Raamatukogud**

Vallas on viis raamatukogu, mis on kujunenud ka omamoodi külakeskusteks. Vihula külas ja Võsul asuvad need rahva- või seltsimajaga ühes hoones, Karepal ja Vergis on raamatukogu eraldiasuvas hoones ja Võsupere raamatukogu asub samas hoones lasteaia ja külakeskusega. Peale raamatute ja ajakirjanduse laenutuse pakuvad raamatukogud internetipunkti teenust, korraldavad mitmesuguseid näitusi ja abistavad koole erinevate ürituste läbiviimisel.

#### **Sportimisvõimalused**

Võsul on spordihoone jõusaali kasutamise, korvpalli ja võrkpalli mängimise võimalustega. Spordihoone on mõeldud eelkõige Võsu Kooli lastele kehalise kasvatuse tundide ja treeningute läbiviimiseks, kuid seda kasutavad ka teised. Spordihoone kõrval asub korvpalliväljak, mida suviti kasutavad peale kohalike elanike ja puhkajate ka treeninglaagrites viibivad sportlased. Talvel leiab väljak rakendust liuväljana. Liuväli on ohutu, sest erinevalt külmunud veekogudest on ta rajatud kõvale pinnasele. Spordihoonest saab suviti laenutada palle ja talvel uiske.

Aastatega on välja kujunenud klientuur, mis oluliselt eristab talveperioodi suveperioodist. Suviti kasutavad spordiga tegelemise võimalust kohalike elanike ja koolilaste asemel põhiliselt puhkajad.

2012. aastal töötab koolilastele spordihoones 3 ringi: kergejõustik, enesekaitse, rahvastepall.

Vallavalitsus on andnud võimaluse kasutada soodsamalt spordihoonet valla lastele ja eakatele.

Võsul on veel 5 liivakattega rannavõrkpalliplatsi ja üks 2006.a renoveeritud tenniseväljak, Käsms on üks välitenniseväljak, võrkpalliplats ja korvpalliplats, Palmes võrkpalliplats, Rutjal külakogukonna poolt rajatud võrkpalliplats, Vergi külakeskuse võrkpalliplats ja jalgpalliplats (ei ole täismõõtmes). Lisaks Võsu spordihoonetele kasutab Vihula valla rahvas spordisaale Haljalas, Kundas ja Kadrinas, Loksal.

09.12.2010 on vallavolikogu kehtestanud Võsu aleviku spordiväljaku detailplaneeringu ja sellega on antud võimalus likvideerida nii Võsu kooli kui ka piirkonna elanike jaoks staadionalade harrastamise vajak.

Terviseradu Vihula valla territooriumil ei ole, kuid Lahemaa Rahvuspargi, RMK Sagadi Metsakeskuse ja RMK ühistööna on rajatud mitmeid looduse õpperadu ja matkaradu. 2012 avati Eestit läbiv 370 km pikkune matkarada, mille algus on Oandul. Aktiivset kasutust on leidnud Oandu loodusmetsa- ja koprarada, Altja looduse õpperajad, Käsms ja Nõmmeveski jalgrattarajad, jt. Valla territooriumil tegutseb kaks ratsatalu (Arma Ratsatalu Rutjal ja Mätta Ratsatalu Paasi külas), kus pakutakse mitmesuguseid ratsutamisteenuseid peamiselt harrastajatele ja tervisespordi tasemel ratsutajatele nii lastele kui täiskasvanutele. Mõlemas talus olemas ka kohandatud võimalus ja instruktorid puuetega inimeste ratsutamistreeninguteks.

Spordiüritustest võib ära märkida traditsioonilise Võsu-Oandu suusamatka, mille organiseerijaks on RMK koos Võsu Vabatahtlike Tuletõrjujate Seltsiga. Suviti peetakse Võsul rannavolle turniire, lastekaitsepäeva tähistatakse rattapäevaga, mängitakse rannajalgpalli ja tennist. Vergi Kaluritepäeva raames võisteldakse võrkpallis ja jalgpallis. Üle kogu valla peetakse vastlapäeva paiku erinevaid spordivõistlusi.

Matkaradade loetelu ja iseloomustus on toodud tabelis 6.

Tabel 6. Vihula valla matkarajad (Allikas: Vihula vallavalitsus)

NIMETUS	ISELOOMUSTUS	PIKKUS
Oandu loodusmetsa	Asub Sagadi ja Altja vahel. Suur osa rajast	Pikkus 4,7

rada	laudtee. Läbitav igal aastaajal	km..
<u>Koprarada</u>	Asub Oandul, Sagadi ja Altja vahel. Läbitav igal aastaajal	Pikkus 1,5 km
<u>Võsu-Oandu matkarada</u>	Läbimiseks kulub jalgsi 3 tundi. Rada läbitav jalgsi ja jalgrattal. Algus Võsu alevi lõunaservas, Haljala poolt tulles paremat kätt.	Pikkus 9,5 km
Altja loodus- ja kultuurilooline rada	Tähistus (valged triibud puudel) algab neemes pärast jõe ületamist rippisillal.	Pikkus 3,5 km.
Käsmu loodus- ja kultuurilooline rada	Tähistus algab küla lõpus parklas. Läbitav igal aastaajal.	Pikkus 3,5 km
Võsu-Nõmmeveski matkarada	Algab Võsu telkimisalalt ja kulgeb mööda vanu metsateid.	Pikkus 18 km
<u>Oandu - Ikla</u>	<u>Algab Oandult ja läbib erinevaid loodusmaastikke kuni Iklani</u>	<u>Pikkus 370 km</u>

### Vabaaja veetmise võimalused ja vabaühendused

Vihula vallas asuvad Võhma, Vergi, Karepa, Käsmu ja Vihula rahvamajad ning Võsu Rannaklubi. Valla vabaõhuüritusi peetakse peamiselt Palmse mõisas, Sagadi mõisas, Vihula mõisas, Käsmu kaptenikülas, Võsu rannas, Altja kaluriülas, Vergi sadamas ning Karepal.

Valla elu kajastatakse vallavalitsuse poolt väljaantavas Vihula Valla Lehes tiraažiga 1200 eksemplari.

Traditsioonilistest kultuuriüritustest on vallas olulisemad Võsu muusikapäevad, rannahooaja avamine, Võsu rattapäev, Võsu bridž, Vabariigi aastapäeva tähistav kontsert-aktus, lõikuspidu, muinastulede öö randades, Kaunid kontserdid ja Viru Folk Käsmus ning Palmstes, Vihula ja Sagadi mõisates aastaid etendatud suvised vabaõhuetendused ning hulgaliselt kontserte. 2013.aastal lisandusid Võsul peetav Rannafest, Filmifestival Võsu Glämm ja 2014.aastal Georg Otsa Festival ja suurim spordisündmus vallas Võsu Südasuve Maraton.

Vihula vallas on seisuga 01.09.2014 registreeritud 65 mittetulundusühingut, nendest 3 korteriühistut ja 1 garaažiühistu.

MTÜ-dest olulisimad, piirkondi-külasid ühendavad või teenust pakkuvad, on toodud tabelis 7.

Kõige kauem tegutsenud seltsideks on Võsu pensionäride ühing Nooruse Kaja (nüüd Seltsing), Võsu Eakate Selts „Meelespea“ ning MTÜ Võhma Seltsimaja (Võhma Külanaiaste Seltsi õigusjärglane).

Tabel 7. Vihula vallas tegutsevad mittetulundusühingud (Allikas: Vihula vallavalitsus)

MTÜ	Tegutsemiskoht	Seltsi tegevuse eesmärk
MTÜ Käsnu Meremuuseum <a href="http://www.kasnu.ee">www.kasnu.ee</a>	Käsnu küla	Teenuse pakkuja
MTÜ Võsu Pensionäride Klubi Nooruse Kaja	Võsu alevik	Külaselts: Võsu ja Käsnu
MTÜ Võsu Eakate Selts Meelespea	Võsu alevik	Külaselts: Võsu ja Käsnu
MTÜ Võhma Seltsimaja <a href="http://www.vohmaseltsimaja.ee">www.vohmaseltsimaja.ee</a>	Võhma küla	Piirkonda ühendav selts: Vatku, Tõugu, Võhma, Ilumäe, Joandu, Uusküla, Aasumetsa, Muike, Palmse, Võsupere, Metsanurga, Sakussaare
MTÜ Võsu Vabatahtlik Tuletõrjeühing	Võsu alevik	Piirkonda ühendav selts: Võsu, Koljaku, Metsanurga jt
MTÜ Palmse Valla Sõprade Selts	Võsu alevik	Piirkonda ühendav selts: Võsu, Palmse, Ilumäe
Karepa Selts <a href="http://www.karepa.ee">www.karepa.ee</a>	Karepa küla	Piirkonda ühendav selts: Rutja, Karepa, Tidriku, Toolse, Andi, Eisma, Kiva, Vainupea

MTÜ Vihula Selts	Vihula küla	Piirkonda ühendav selts: Karula, Pajuveski, Haili, Vihula, Tiigi, Kosta, Paasi Vila, Villandi, Adaka, Metsiku, Salatse, Annikvere, Noonu
MTÜ Vergiranna Selts	Vergi küla	Piirkonda ühendav selts: Natturi, Pedassaare, Pihlaspea, Vergi, Altja, Mustoja
MTÜ Käsma Külaselts <a href="http://www.kasmu.eu">www.kasmu.eu</a>	Käsma küla	Külaselts
MTÜ Eisma Arendamise Selts	Eisma küla	Külaselts
MTÜ Sakussaare Külaselts	Sakussaare küla	Külaselts
MTÜ Võsu Rannaklubi <a href="http://www.vosurannaklubi.ee">www.vosurannaklubi.ee</a>	Võsu alevik	Piirkonda ühendav selts: Lobi, Lahe, Koolimäe, Võsu alevik, Koljaku, Korjuse, Eru
MTÜ Eru Surf Team	Ilumäe küla	Teenuse pakkuja
MTÜ Vihula Valla Külade Arengukoda	Vainupea küla	Piirkonda ühendav selts: esialgselt loodud ühendamiseks kõiki valla külasid
MTÜ Lahemaa Käsitöökoda	Uusküla	Teenuse pakkuja
MTÜ Lahemaa Rakenduslik Loovuskool <a href="http://www.jaanioja.ee/">http://www.jaanioja.ee/</a>	Võsu alevik	Teenuse pakkuja
MTÜ Tink-Tingadi	Vihula küla	Kultuuriteenuse pakkuja
MTÜ Toolse Klubi	Toolse küla	Teenuse pakkuja
MTÜ Hobuste Kaasamine Maaellu	Muike küla	Teenuse pakkuja
MTÜ Georg Otsa Festival	Võsu	Teenuse pakkuja



MTÜ Vainupea Küla Selts	Vainupea küla	Küla ühendav selts, teenuse pakkuja
MTÜ Loomemaja	Võsu	Teenuse pakkuja

Külaseltside paremaks tegutsemiseks on neile Vihula valla poolt antud vara tasuta kasutamise lepingu alusel üle hooneid ja külaplatse.

Tabel 8. Vihula vallas tegutsevatele MTÜ-dele valla poolt avaliku kasutamise lepingu alusel üleantud objektid (Allikas: Vihula vallavalitsus)

MTÜ/külaselts	Tegutsemiskoht	Registrikood	Lepingu kehtivusaeg
MTÜ Võhma Seltsimaja	Võhma rahvamaja	80082503	01.04.2009 – 01.04.2019
MTÜ Käsme Külaselts	Käsme rahvamaja	80228881	01.06.2006 – 01.06.2016, leping pikendatud kuni 31.12.2020
MTÜ Käsme Külaselts	Käsme muul	80228881	07.09.2007 – 07.09.2017
MTÜ Vergiranna Selts	Endine Vergi koolimaja	80197844	22.10.2009 – 22.10.2019
MTÜ Võsu Rannaklubi	Võsu rannaklubi	80280143	01.04.2009 - 01.04.2019
MTÜ Sakussaare külaselts	Kiigeplatsi kinnistu	80265327	19.03.2010 – 19.03.2020
Noonu külaselts	Noonu külas asuv katastriüksus Jaanitule	80197726	16.03.2009 – 16.03.2019
MTÜ Vihula selts	Vihula kooli kinnistu osaline	80197726	13.04.2007 - 13.04.2012

		kasutamiseõigus			
MTÜ	Vainupea	Vainupea kabel	80361568	12.03.2014	–
Küla Selts				12.03.2024	

### Muuseumid

Vallas asub mitu muuseumi: Sagadi mõis ja Metsamuuseum ca 32000 külastajaga, ning Lobi külamuuseum. Lisaks on veel Käsmu meremuuseum ca 20000<sup>2</sup> külastajaga. Kõige suurem muuseumite haldaja Vihula vallas on Sihtasutus Virumaa Muuseumid ([www.svm.ee](http://www.svm.ee)), kes haldab Palmse mõisa 80000 külastajaga aastas, Kalame talumuuseumi Karepal, Toolse ordulinnust, Altja kõrtsi ja võrgukuure.

Oandu looduskeskuses tutvustatakse eelkõige pärandkultuuri ehk eelmiste põlvkondade elu ja töö jälgi, mida siinsetes metsades leidub rikkalikult. Samuti jagatakse infot metsa ja puidu kasutamise kohta läbi aegade ja tutvustatakse igapäevase võimalusi riigimetsas. Teemasid toetavad filmi- ja slaidiprogramm ning väljapanekud looduskeskuses, Käbitares ja küünis. Oandu looduskeskuses korraldatakse tasuta kampaaniaprogramme üldhariduskoolidele ja lasteaedadele, samuti viiakse läbi tasulisi loodusõppeprogramme ([www.sagadi.ee](http://www.sagadi.ee)).

Lahemaa rahvusparki looduskeskus asub Palmse külas. Rahvusparki keskus paikneb Lahemaa tutvustav püsiekspositsioon ja on võimalik vaadata ajutisi foto- ja kunstinäitusi. Õppeklassis on 40 kohta ning auditooriumis 70 kohta. Looduskeskuse infopunktist on külastajal võimalik saada informatsiooni rahvusparki ja selle vaatamisväärsuste kohta, samuti rahvusparki kaarte ja voldikuid. Toimuvad ka praktilised õppeprogrammid Lahemaa rahvusparki õpperadadel ([www.lahemaa.ee](http://www.lahemaa.ee)).

Ojaäärse loodumaja asub Võsupere külas. Pakutakse õpperogramme ja –matku. Pakutakse infot teiste RMK puhkealade ning ümberkaudsete loodusväärtuste kohta ([www.rmk.ee](http://www.rmk.ee))

### Ajaloo-, arheoloogia- ja arhitektuurimälestised

Tähtsamateks arhitektuurimälestisteks vallas on Palmse, Sagadi ja Vihula mõisad.

<sup>2</sup> Täpsed andmed selle nr-i tõestamiseks puuduvad

Palmse mõis kuulus 13 saj. Tallinna Püha Mihkli nunnakloostrile, kellelt läks hiljem eravaldusse. 1673-1923. aastatel kuulus mõis von Pahlenite perele. Barokkstiilis mõisahoone ehitati 1753. aastal. Alates 1972. aastast kuulus mõis Lahemaa Rahvuspargile, alates 2002.aastast haldab mõisa SA Virumaa Muuseumid. Mõisa härrastemajas asub muuseum, vanas viinavabrikus hotell, tallis rahvuspargi infopunkt ning sügisest 2001 asub samas ka Keskkonnaameti Viru regiooni kontor ([www.keskkonnaamet.ee](http://www.keskkonnaamet.ee)) Hoones on kujundatud ekspositsioonipinnad kolmel tasandil, mille eesmärgiks on tutvustada paikkonna looduslikku mitmekesisust, maastike kujunemist ning inimtegevuse osa selles. Valitsejamajas on külalistemaja, supelmajas restoran ([www.palmse.ee](http://www.palmse.ee)).

Sagadi mõisa on esmakordselt mainitud aastal 1444. Kuulus perekond von Fock'ele alates 1687. a. Praegune härrastemaja on ehitatud 1749.a. Peterburi arhitekti Rastelli projekti alusel ning 18 saj. lõpul ümber ehitatud klassitsistliku stiili järgi. Mõisa kellatorn on ainulaadne. Mõisaansambel kuulub Riigimetsa Majandamise Keskusele ja mõisas asuvad koolituskeskus, metsamuuseum, hotell, võõrastemaja, kohvik-restoran ([www.sagadi.ee](http://www.sagadi.ee)).

Vihula mõisa on esmakordselt mainitud 1501.a. Praegused hooned pärinevad põhiliselt 19 saj. Lõpukümnenditest, mõisakompleksi kuulub 31 hoonet. Viimased omanikud enne Eesti Vabariigi maareformi 1919 a., millega võõrandati kogu balti-saksa mõisnike maavaldus, olid perekond von Schubertid. Mõisaansamblit ja parki läbib Vihula jõgi, mis loob kauni loodusliku pildi. Alates 2008.aastast tegutseb mõisas *Vihula Manor Country Club & Spa* hotelliketi Unique Hotels osana ([www.vihulamanor.com](http://www.vihulamanor.com))

Teistest arhitektuurimälestistest olulisemad on Käsme Meremuuseumi hoone, Ilumäe, Käsme ja Vainupea kabelid, Toolse linnusevaremed jt. Valla ehitismälestiste nimekiri on toodud lisa (tabel 2).

Valla arheoloogiamälestised moodustavad peamiselt kivikalmed ja kultusekivid. Kõige arvukamalt on kivikalmeid Ilumäe-Vatku-Tõugu ümbruses, kus on teostatud ka mitmeid väljakaevamisi (arheol Valter Lang) ümbruses. Arheoloogiamälestiste loetelu on toodud Lisas (tabel 3).

Ajaloomälestistest on vallas olulisemad kalmistud, Palmse näljakangrud jt. Valla ajaloomälestiste loetelu on toodud lisas (tabel 4)

### **Kirik, kalmistud**

Usuorganisatsioonidest on vallas kõige suurema liikmeskonnaga Eesti Evangeelne Luterlik Kirik, kellel on vallas kaks kogudust: Ilumäe ja Käsnu.

Kabelid on Ilumäel, Eskus, Käsnu ja Vainupeal, kalmistud Käsnu, Ilumäel, Pihlaspeal, Eskus ja Vainupeal. Pidevas kasutuses on Ilumäe ja Käsnu kabel. Esku kabel on antud rendile SA-le Esku Kabel, Vainupea kabelit rendib MTÜ Vainupea Küla Selts.

### **Vaatamisväärsused**

Mitmekesise looduse, rikkaliku kultuuri- ja ajalooväärtuste valiku tõttu on vald rikas huvi- ja vaatamisväärsuste poolest. Huvi- ja vaatamisväärsustena on valla turismivõimalusi tutvustavates infoallikates peamiselt nimetatud alljärgnevaid:

- ✓ Palmse mõis koos kõigi mõisaansamblisse kuuluvate hoonetega, härrastemajas asuv muuseum, aidas uunikumide näitus, mõisa park teeradade ja tiikidega, jõeorud, sillad, Presti paviljon Oruveski kõrgel kaldal ja rändrahnude rühm – Kloostrikivid;
- ✓ Palmse lähistel asuvad näljakangrud, Hiieniinepuu, rändrahn Vahakivi ja vana verstakivi – Huntkivi;
- ✓ Sagadi mõisakompleks koos kõigi hoonetega, härrastemaja vana mööbli ekspositsioon, metsamuuseum, aidas metsatöömashinate väljapanek, kellatorn ning tiik ja dendropark;
- ✓ Oandu metsad, Altja jõe org (matkarajad);
- ✓ Altja kaluriküla, taastatud rannatalud (Uustalu ja Toomarahva) koos kõigi kõrvalhoonetega, külakõrts, kiigeplats ja võrgukuurid;
- ✓ Vergi rannaküla, jahi- ja paadisadam;
- ✓ Lahe ja Lobi rannaküla, Lobi külamuuseum, Lobineeme metsad ja rändrahnud – Ojakivi;
- ✓ Käsnu kiviülv ja rändrahnud, meremuuseum, kabel ja kalmistu koos Eesti ühe ilusama hauamonumendiga;
- ✓ Selja jõe ürgorg;
- ✓ Vainupea kabel ja kalmistu;

- ✓ Vihula mõisakompleks koos kõigi hoonetega ja paistiik;
- ✓ Esku kabel ja kalmistu;
- ✓ Ilumäe kabel ja kalmistu, vitraazhid, sepis- ja kiviristid;

## **1.7 Elanike toimetulek, tervishoid ja sotsiaalhoolekanne**

Valla sotsiaalhoolekandes töötab hetkel 2 inimest: sotsiaalnõunik ja hooldustöötaja, kes osutab vajadusel eakatele ning puudega inimestele koduteenuseid.

Lisaks töölepinguga hooldustöötajale on vanuritele ja puuetega inimestele määratud 13 personaalset hooldajat, kellele vallavalitsus maksab hooldajatoetust. Üks kord kuus käib koos vallavolikogu sotsiaal- ja hariduskomisjon, mis vaatab üle laekunud toetusavaldused ja esitab vallavalitsusele oma ettepanekud toetuste maksmiseks ning suunab valla sotsiaalhoolekande üldist arengut.

### **1.7.1 Meditsiiniline teenindamine**

Meditsiiniteenuseid pakuvad Vihula valla Võsu aleviku ja lähiümbruskonna elanikele Võsu perearst ja pereõde. Vihula-Annikvere piirkonna elanikke teenindavad Haljala perearstid, Karepa-Toolse piikonda Kunda perearstid ning Harju maakonnaga piirnevate külade elanikud kasutavad Loksa perearstide teenuseid. Vihulas on perearstipunkt, kus kord kuus võtab haigeid vastu Haljala perearst. Võsu alevikus töötab apteek.

Lähim statsionaarne raviasutus on AS Rakvere Haigla.

### **1.7.2 Elanike toimetulek**

Vihula valla elanikest kuulub vallavalitsuse, Töötukassa ja Sotsiaalkindlustusameti andmetel riskigruppidesse 01.01. 2014 seisuga ca 910 inimest, kellest vanaduspensionäre on 578, töövõimetuspensionäre 88, lapsi 209 ja töötuid 35. Suur osa riskigruppidesse kuuluvatest inimestest tuleb eluga rahuldavalt toime. Valla poolt vajab abi toetuste või teenuste näol keskmiselt 40-50 perekonda aastas.

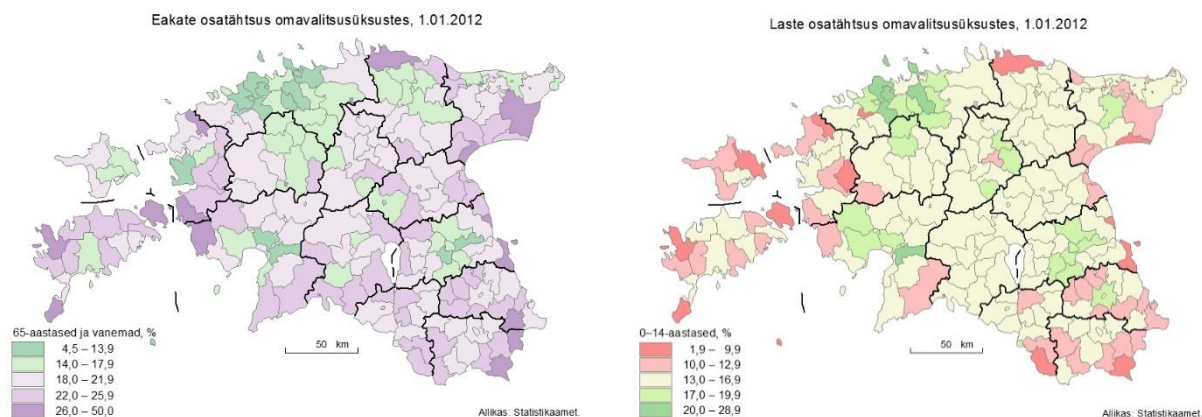
Lastega pered, puudega lapsed, vanemliku hoolitsuseta lapsed ning õpiraskustega ja käitumishälvetega lapsed. Laste ja lastega perede arv vallas aasta-aastalt väheneb. Kui sajandi vahetusel oli vallas ca 600 last, siis kümnekonna aastaga on laste arv vähenenud kolm korda. Seda peamiselt sündivuse languse ja migratsiooni tulemusena. Lastega peresid toetas vald 2013 aastal 15327 euroga, Puudega lapsi on vallas 5, kellest, kolm õpivad Porkuni koolis ja kaks Võsu Koolis. Porkunis käivatele lastele kindlustab vald transpordi nädala alguses Rakverre koolibussile ja reedel sõiduks koju. 2012.aasta suvel korraldati Leaderi toetusel valla puudega lastele esmakordselt ratsutamisteraapia laager Arma Ratsatalus.

Ühtegi Vihula valla last eestkostel ei ole. Vinni Perekodus elab asenduskoduteenusel üks laps, kellele on vallast leitud tugipere, et säilitada sidemeid koduvallaga. üks puudega laps on asenduskoduteenusel Imastu Koolkodus.

Õpiraskuste ja käitumisprobleemidega lapsi oli eelmisel õppeaastal 4. Probleemsete perede ja õpiraskustega lastele võimaldab vald tasuta lastelaagri tuusikuid suviseks koolivaheajaks ja erinevaid tugiteenuseid (psühholoogiline nõustamine, pereteraapia, tugiisikuteenus, sotsiaaltransporditeenus), milleks kulus 2013. aastal 2660 €.

### **1.7.3 Pensionärid ja puudega inimesed**

Seoses pensioniea tõusuga kasvab vanaduspensionäride arv vallas suhteliselt aeglaselt. (Võrdluseks: 2009.aastal 552 vanaduspensionäri, 2011.aastal 542, 2014.aastal 578). Samas kasvab aasta-aastalt 80. ja vanemate inimeste arv: 2003.a. 100 inimest, 2011.a 135 inimest, 2014 aastal 158. Arvestades rahvaarvu üldist vähenemist, siis suhtarvuna on eakate osakaal registreeritud rahvastiku osas suhteliselt kõrge. Järgnevatel joonistel on selgelt näha, et Vihula vald on vananev vald, milles üle 65-aastaste osakaal rahvaarvus on tunduvalt suurem kui kuni 14-aastaste arv. Laseteosas on pendel liikunud ühest äärest teise 8 aastaga, st aastal 2000 oli Vihula vallas laste osatähtsus rahvaarvus vahemikus 20-29%. Eakate osatähtsus rahvastikus oli aastal 2000 18-22% ja alates 2010 on see vahemikus 26-50%



Joonis 10. Eakate ja laste osatähtsuse iseloomustus Eestis

Keskmine pension vallas on peale pensionitõusu 2014.aasta aprillis 346,77 € . Ligikaudu 10% vanaduspensionäridest teenib pensionile lisa palgatööga või mõnel muul moel (kalandus, individuaalmajapidamine, suvitajate majutamine).

Pensionäre, kelle sissetulek jäi alla vähekindlustatud pere piiri (ühe inimese kohta 310,69 €) oli 142.

Üksi elavaid vanureid oli vallas 119, neist suuremat abi vajavaid 26. Päris üksikuid (ilma laste ja sugulasteta) vanureid ja puudega inimesi oli 24, kellest seitsmele ostis vald hooldekoduteenust.

Töövõimetuspensionäre oli seisuga 01.01.2014 vallas 88. Töövõimetuspensionäride arv on küll viimastel aastatel kasvanud (näiteks 2009.a oli neid 73), kuid üle poolte nendest on üht- või teistviisi töise tegevusega hõivatud või õpivad.

Eakatele maksis vald 2013.aastal mitmesuguseid toetusi (küttepuude, ravimite, prillide, hooldusvahendite jmss ostmiseks) kokku 5754 €. Vald maksab matusetootust peredele 2014.aasta aprillikuust 300 €.

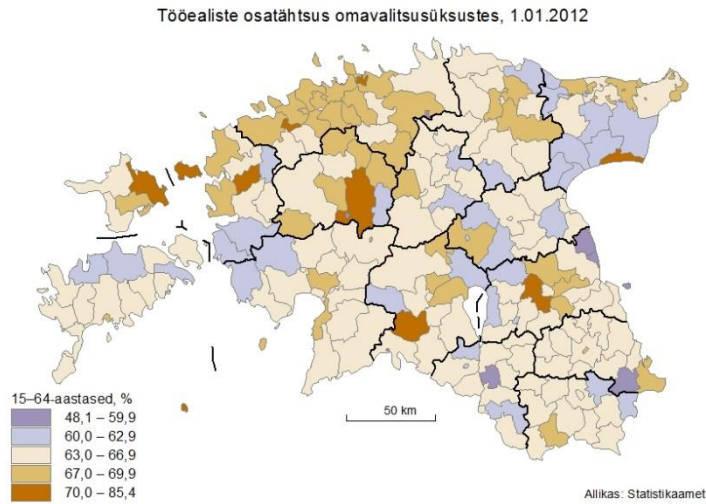
Sotsiaalteenuseid osutati eakatele 8993 € eest, millest 8873 € kulus hooldekoduteenusele.

Puudega inimeste hoolekandele kulus 25642 €, millest suuremateks kuluartikliteks olid toetused puudega inimestele ja nende hooldajatele 6348 € ja hooldekoduteenused 15092 €.

Igal suvel korraldab vald eakatele ja puudega inimestele väljasõidu mõnda Eestimaa piirkonda.

#### 1.7.4 Töötud

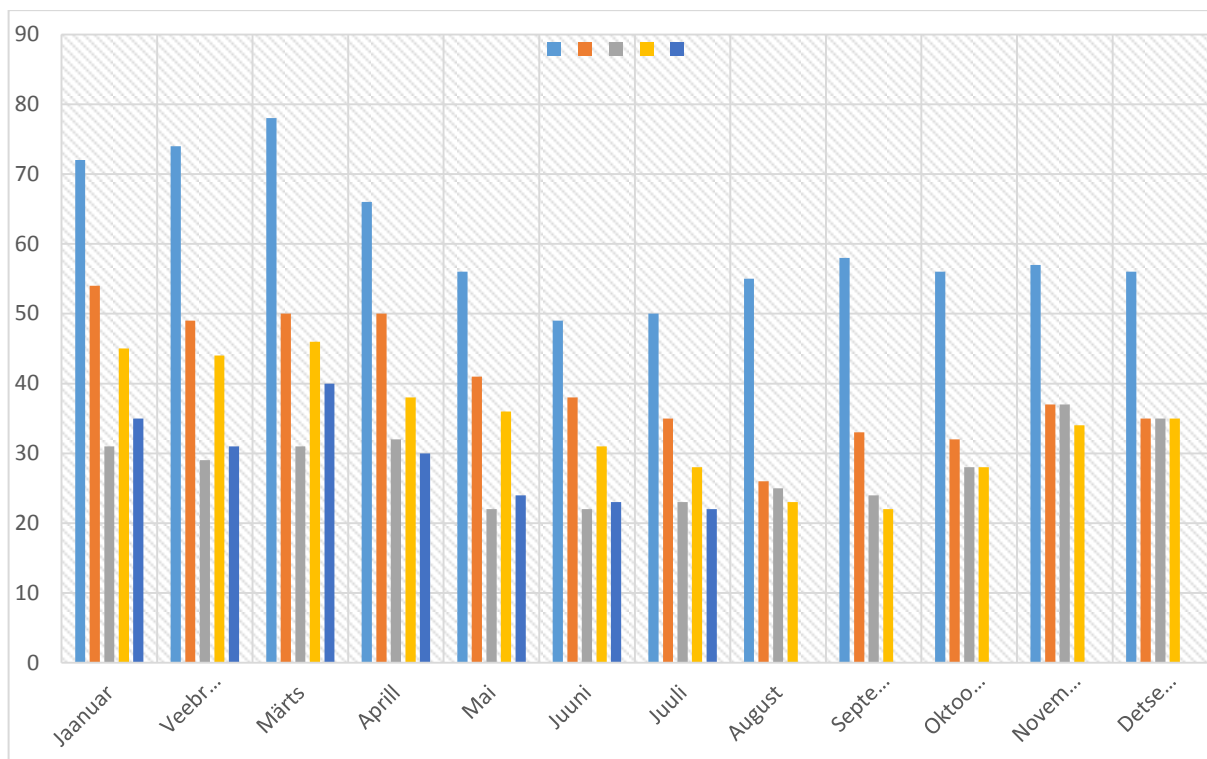
Statistikaameti andmetel asub Vihula vald tööealiste suhtarvult Eestis keskmisel tasemel



Joonis 11. Tööealiste osatähtsus rahvastikust omavalitsuste lõikes

Majanduslanguse tõttu kannatasid ka Vihula vallas elavad tööealised elanikud. Kui enne 2009. aastat oli Vihula vallas registreeritud töötuid suhteliselt vähe, siis 2009. aastal hakkas töötute arv jõudsalt kasvama ning saavutas kõrgeima taseme 2010. aasta märtsis, kui vallas oli registreeritud 78 töötut. Sama aasta suveks kahanes registreeritud töötute arv juba neljakümneni. Registreerimata ja pikaajaliselt tööta inimeste üle arvestus puudub. Peale mõningast tõusu talvekuudel on see nüüd järjekindlalt vähenenud ja püsib viimastel kuudel 30 inimese piires.





Joonis 12. Vihula valla registreeritud töötus (Allikas:Töötukassa)

Töötutele, kes pöörduvad valla poole toimetulekutoetuse taotlemiseks, võimaldab vald koostöös Töötukassaga avalikel töödel osalemist, vajadusel tasutakse sõidukulud töö otsimise ja Töötukassa poolt pakutavate teenuste kasutamise seoses. Makstakse ühekordseid toetusi küttepuude muretsemiseks, ravimite ja prillide ostmiseks. Töötute abistamiseks kulus 2013.aastal 1794 € s.h avalikel töödel osalejate töötasudeks maksti 913 eurot.

## 1.8 Turvalisus

### 1.8.1 Korrakaitse

Vihula valda teenindab Ida Prefektuuri Rakvere politseijaoskond. Valla territooriumil tegutseb politseikonstaabel.

### 1.8.2 Päästeteenistus

Vihula valda teenindas kuni 16.05.2012 Ida-Eesti Päästkeskuse Võsu tugikomando, mille teenindusala ulatus kuni Tallinna-Peterburi maanteele, vajadusel ka kaugemale. Veeõnnetusjuhtumite korral tuukritöödel teenindati vajadusel kogu Lääne - Virumaad.

Alates 16.05.2012 on Võsu Komando Päästeameti peadirektori käskkirjaga suletud ja elukutselist, 24-tunnist aktiivset valmisolekut operatiivse elu- ja varapäästeks riik antud piirkonnas oluliseks ei pea. Sulgemisotsuse aluseks oli päästekomandode võrgustiku ümberkorralduse vajadus, mid põhjendati järgmiselt *„riikliku elupäästva päästetegevuse kättesaadavuse suurendamine riigis eesmärgiga vähendada hukkunute ja vigastatute arvu ning tagada päästesündmusel kiirem ja professionaalsem abi, päästeteenistujate ohutus riskikeskkonnas ja vabatahtlike päästekomandode kaasamisel abikaugetes piirkondades päästetöö tegemine ja kogukonna turvatunde suurendamine“*.

Kogu kohapealne päästeteenuse pakkumine on alates 16.05.2012 ülesehitatud kohalike elanike entusiasmile ja teenust püütakse edasi pakkuda vabatahtlikkuse alusel, MTÜ Võsu Vabatahtliku Tuletõrjeühing poolt.

Vetelpääste on organiseeritud kohaliku omavalitsuse vahenditega. Teostatakse vee temperatuuri mõõtmist, poide paigaldamist, rannavalvet.

1999. aastal renoveeriti komando hoone, mis on üks kasaegsemaid Lääne-Virumaal. Kuivõrd vabatahtlikel on vaja ruume varustuse hoidmiseks ja samuti on ka edaspidi vajalik rannavalve organiseerimine, siis anti hoone 2013.aastal Vihula valla munitsipaalomandisse.

## 1.9 Tehniline infrastruktuur

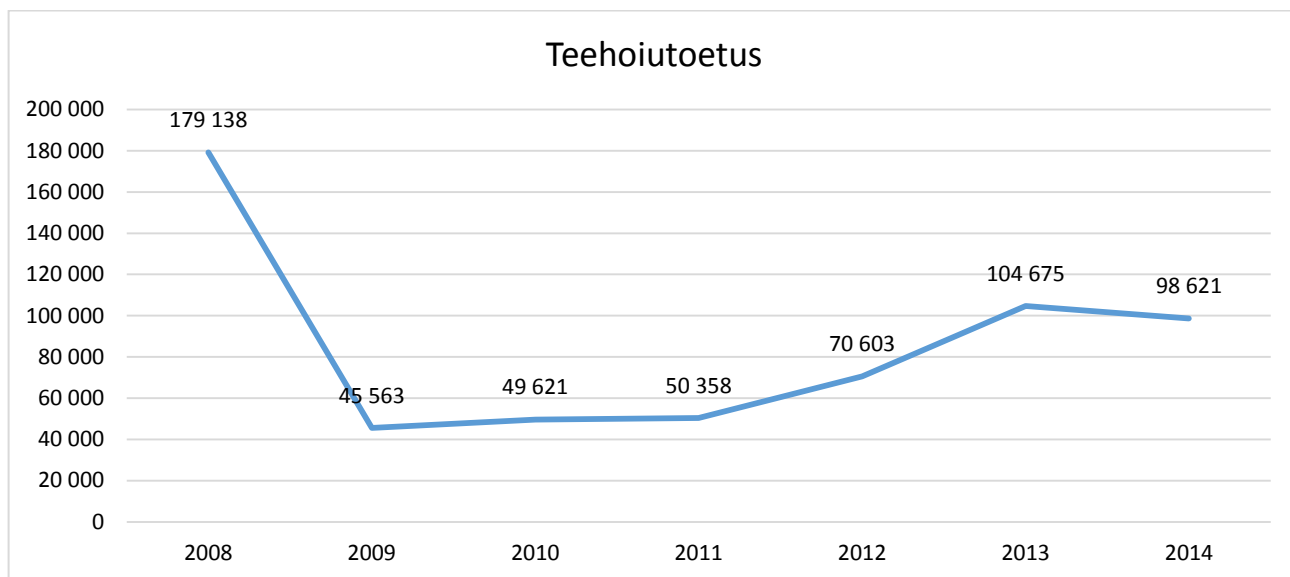
### 1.9.1 Maanteed

Vihula vallas on vallateid vallavalitsuse andmetel 120,78 km, millest 12,46 km on mustkatttega, 108,32 km on kruusakatttega (sh killustik, tuhk ja pinnas) teed.

Kõik riigiteed on kõvakatttega ja teekatete olukord on suhteliselt hea. Probleeme on kruusakatttega teede hooldusega, talvise teehooldusega ja võsastuvate teeäärtega.

Vihula valla avalike teede nimekiri 2012 seisuga toodud lisas (tabel 5).

Kohalike teede hoolduseks riigi poolt eraldatud vahendid ja nende muutus on jälgitav järgmisel illustratsioonil



Joonis 13. Teehoiutoetuse muutus 2008-2014 (Allikas: Rahandusministeerium)

### 1.9.2 Sadamad

Vihula vallas asuvad väikesadamad on Vergis, Vainupeal ja Eismal. Rajamisel on Võsu ja kavandamisel Käsmu ning Karepa sadam.

Olemasolevad väikesadamad (peale Eisma) on tehniliselt amortiseerunud ja ilma korralike navigatsioonimärkide ning rannaehitisteta. Väikesadamate funktsioon piirdub peamiselt turismi ja kohalike kalurite tegevusega.

Vainupea sadam oli suletud kõigile ja oli Maanteeameti omandis. 2012 aprillis Vihula Vallavaolikogu otsustas esitada taotluse Vainupea sadama saamiseks (Paadisadama maaüksus) valla omandisse. Paadisadama kinnistu võõrandamiseks korraldas aga Riigi Kinnisvara ASi (RKAS) avaliku kirjaliku enampakkumise, mille võitjaks tuli ESK Grupp OÜ, kelle omandis on kinnistu alates augustist 2014.

Potentsiaalsed väikesadamakohad on Võsul, Käsmus ja Karepal, kus on olemas muul. Kõigi nende arendamiseks on algatatud detailplaneeringud.

Vergi sadam, mis taasavati 1997. aasta juunikuus, on üks vähestest väikesadamatest põhjarannikul, mis on saanud kaasaegse ilme ning pakub mitmesuguseid teenuseid küllastajatele (laevade ja autode tankimine, vee ja elektri saamise võimalus kail, viihall paatide remondiks ja väikealuste ületalve hoiuks, majutuskoht, kõrts, kauplus, saun, jalgrataste ja veesuuskade laenutus). Sadamas on kaks suuremat kaid, kuhu võivad randuda kuni 30 m pikad ja 3 meetrise süvisega alused. Kokku mahutab sadam kuni 50 väikealust. 2000 aastal külastas Vergit 560 alust, olles Eesti väikesadamatest külastatavuse poolest 5. kohal. 2005 aastal külastas Vergi sadamat ca 700 alust. Täna ei tööta aktiivselt.

Euroopa Liidu (Kala LEADER) rahastamise toel on valmis ehitatud Eisma sadam. Eisma sadam on erasadam, mis pakub sadamateenuseid kutselistele kaluritele ja vabade kohtade olemasolul ka teistele väikelaevade omanikele ning külalisalustele. Samuti pakub Eisma sadam turismi- ja vaba aja teenuseid ning sadamahoones seminari- ja koolitusteenuseid. Sadamas on 27 kaikohta. (Allikas: Eisma sadama koduleht [www.eismasadam.ee](http://www.eismasadam.ee)).

2014.aasta kevadel alustati Võsu sadama ehitustöödega. Tulevane Võsu kalasadam asub ajaloolise Võsu muuli asukohas. Sadama ehitamist rahastab Euroopa Liit (Kala LEADER) kokku summas 426115 euroga. Sadama haldamiseks on moodustatud MTÜ Võsu Sadam.

### 1.9.3 Ühistransport

Bussiliikluse osas on probleemne Lahe-Lobi- Pihlaspea-Vergi piirkonna ühendus Võsuga, mida püütakse lahendada koolibussiliini abil. Probleemseks hinnatakse ka Võsu ühendust Tallinnaga. Tallinn-Võsu-Tallinn suunal saab liikuda ümberistumisega Kotka ristis. Bussiga saab külastada ka Peterburi.

Kohalikust eelarvest tasustatavaid õpilasliine on vallas ca 300 km. Õpilasbuss transpordib õpilasi Vihula Lasteaeda ja Võsu Kooli. Haljala Gümnaasiumis ja Kadrina Keskkoolis käivad õpilased kasutavad transpordivahendina nii koolibussi kui ka avalikke bussiliine. Õpilasliinide ülalpidamiskulud ja nende osakaal eelarvest on esitatud alljärgnevas tabelis.

Tabel 9 Õpilastranspordile kulunud eelarvevahendid 2008-2013 (Allikas: Vihula vallavalitsus)

Aasta	eelarve	õpilastransport	osakaal %
2008	2 069 720	91 106	4,40
2009	1 567 582	90 570	5,78
2010	1 786 263	71 674	4,01
2011	2 062 537	58 612	2,84
2012	1 650 257	77 141	4,67
2013	1 768 828	72 572	4,10

### 1.9.4 Telefoniside

Üldkasutatavat võrku haldab AS Elion Ettevõtted. Kõikidele abonentidele on tagatud automaatne väljumine kaugsidevõrku. Telefoniühendus on igas külas olemas, samas on pikad liitumisjärjekorrad. 1999. aastal paigaldati Võsule RAS 1000 telefonijaam 540 numbriga, mis võimaldab raadiotelefoniühendust.

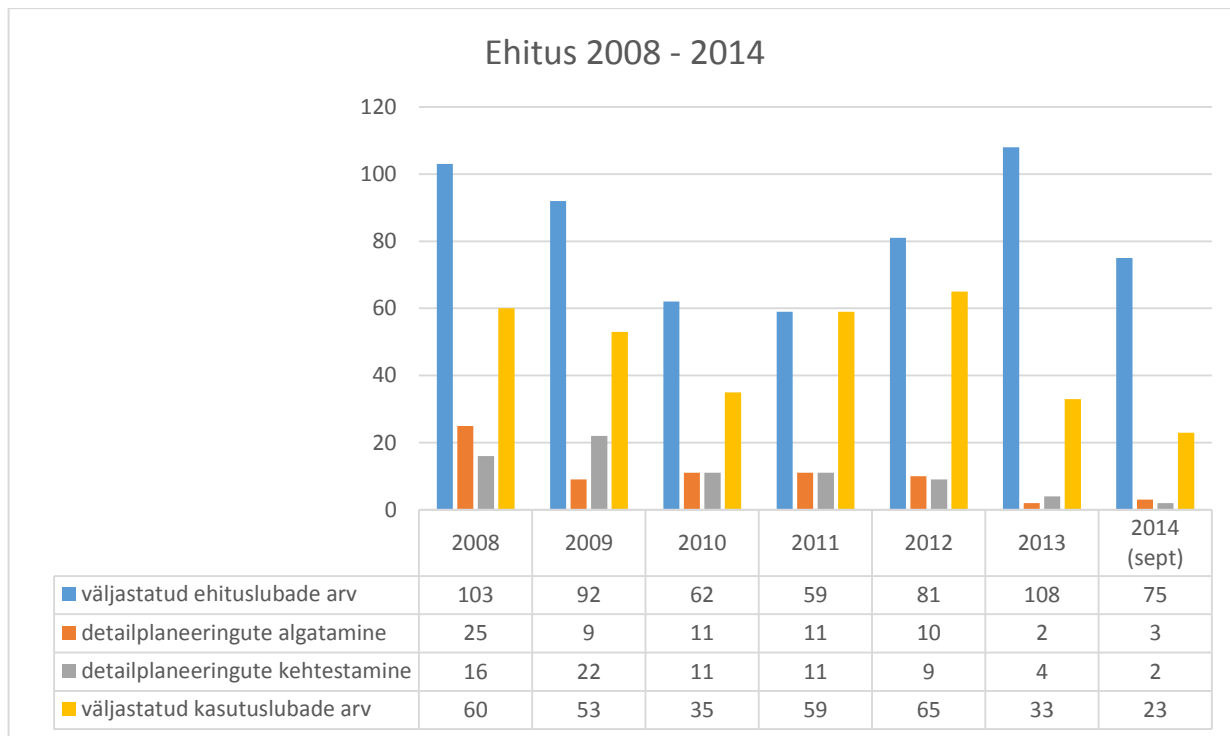
Mobiilside toimimises on valla territooriumil probleeme nii EMT, Elisa kui ka Tele2 teenuse osas.

### 1.9.5 Sideteenused

Vihula valda on jäänud teenindama vaid üks postkontor, mis asub Võsul. Karepa piirkonda teenindab Kunda postkontor.

## 1.10 Elamu- ja kommunaalmajandus

Vihula valla territooriumil on ca 2094 elamut, neist 35 korterelamut ja 664 suvilat. Valla territooriumil planeerimis- ja ehitustegevuse aktiivsust iseloomustab järgmine joonis.



Joonis 14 Projekteerimis-, ehitus- ja kasutamislubade väljastamine Vihula vallas aastatel 2008 - 2014 (Allikas: Vihula Vallavalitsus)

Kommunaalmajandusega tegeles 2011 a lõpuni valla poolt hallatav asutus Vihula Munitsipaal, mis moodustati Vergi Soojusest 1997. a. Tegevusvaldkond haaras nii heakorda kui ka kogu valla haldusse jäävat kommunaalmajandust. Vihula Munitsipaal likvideeriti Vallavolikogu otsusega nr 145, 22.12.2011. Põhjuseks asjaolu, et 2011 loodi OÜ Vihula Veevõrk ja tänu suure osa kohustuste üleminekul ei olnud mõistlik jätkata iseseisva valla poolt hallatava asutusega.

Suuri tsentraalkatlamaju Vihula valla territooriumil ei ole.

Vald peaks kaaluma munitsipaalelamu ehitamist seoses eluruumi puudusega haridustöötajatele.

**1.10.1 Veevärk ja kanalisatsioon**

22.06.2010 asutas Vihula Vallavolikogu oma määrusega nr 13 OÜ Vihula Valla Veevärk, Äriregistris registreeritud 22.09.2010. Asutamise põhjenduseks vajadus efektiivsemalt majandada vee-ja kanalisatsioonimajandust ja taotleda Ühtekuuluvusfondilt vahendeid vee-ja kanalisatsioonisüsteemide ajakohastamiseks. Tegevust alustas ettevõtte 01.03.2011a. Ettevõttes on 2 töötajat – juhataja ja raamatupidaja.

Puurkaeve on vallas ca 181. ( [http://uus.egk.ee/egk/?r=r8&ra=r8\\_2\\_4\\_2](http://uus.egk.ee/egk/?r=r8&ra=r8_2_4_2) ). Vee kvaliteet neis jääb normide piiresse. Šahtkaeve on vallas enam kui 1000. Kuna kaevud toituvad enamasti pinnaveest, on nende veekvaliteet madalam puurkaevude omast. Põhiprobleem on liigne rauasisaldus (30%).

Tsentraalsed veevarustuse süsteemid on Võsul, Vergis, Vihulas, Kāsmus ja Võsuperes, kanalisatsioon Võsul, Vergis ja Vihulas. Võsul on kanaliseeritud ligi viiendik asula reovetest. Puhastid on veel Palmse mõisas ja Annikveres.

Tabel 10 Vee-ettevõtte kliendid (Allikas: Vihula Valla Veevärk OÜ)

	veekliente	vee-ja reovee kliente	kokku
Võsu	232	135	367
Kāsmu	118	0	118
Vergi	30	32	62
Võsupere	23	0	23
Vihula	1	12	13

Tabel 11 Pumbatud vett (Allikas: Vihula Valla Veevärk OÜ)

	Võsu	Kāsmu	Vergi	Võsupere	Vihula
<u>2011.a.</u>					
II kvartal	8366	916	2010	1413	584
III kvartal	9006	980	3319	1441	583
IV	7082	439	1522	1377	405

kvartal					
<u>2012.a.</u>					
I kvartal	6918	472	1601	1309	378
KOKKU:	31372	2807	8452	4740	1950

Käesoleval ajal on käsil Vihula valla veemajandusprojekti elluviimine, mille käigus on plaanitud ehitada uued torustikud Võsule ja Käsmu, rajada kaasaegne veehaare Võsule ja rekonstrueerida Võsu reoveepuhasti. Vihula Valla Veevärk OÜ taotles Keskkonna Investeeringute Keskuse kaudu Euroopa Ühtekuuluvusfondilt toetust loetletud tegevuste rahastamiseks. Kogu projekti maksumuseks on 2,23 miljonit eurot. Projekteerimis-ehitushanked viidi läbi 2013.aastal. Projekti valmimise lõpptähtaeg on 31.august 2015. 2012.aastal anti käiku uus reoveepuhasti Vihulas. 2014.aastal rajati uued joogiveetötlused Vergis ja Vihulas.

Tabel 12 Puhastusseadmed vallas (Allikas: Vihula Valla Veevärk OÜ)

Valdaja	Asukoht	Puhasti tüüp	Võimsus m <sup>3</sup> /d	Ekspl. aasta	Ees- vool
Maag Piimatööstus AS	Annikvere	4BT	187		Mustoja
Vihula Valla Veevärk	Võsu	OXYD180	150	1998	Soome laht
Vihula Valla Veevärk	Vihula	annuspuhasti	65	2012	Mustoja
Vihula Valla Veevärk	Vergi	BIOCLERE	29	1996	Soome laht
Parkkontakt AS	Palmse	BIOCLERE		1996	Palmse tiik

### 1.10.2 Jäätmemajandus



2008. aastast on Vihula vallas haldusterritooriumil korraldatud olmejäätmete vedu. Taaskasutusse suunatavate jäätmete kogumiseks on paigaldatud taaskasutusorganisatsioonide poolt valla eri piirkondades pakendite kogumiseks konteinerid ja korraldatud nende regulaarne teenindamine. Ohtlike jäätmete kogumine ja edasisele käitlemisele suunamine on korraldatud 2012 aastal Võsu alevikku Spordi tn 16 kinnistule rajatud Vihula valla jäätmejaama baasil ja mobiilsete kogumisringide korraldamisega. Jäätmejaam võimaldab piirkonna elanikel ära anda ohtlike- ja suurjäätmeid, samuti vanu rehve, immutatud puitu, lehtklaasi, elektroonikajäätmeid ja tekstiili. Kuna valla eri piirkondade elanikel on sageli otstarbekam, lühema vahemaa tõttu, kasutada naaberomavalitsuste jäätmejaamu jäätmete üleandmiseks, on peserspektiivis mõistlik korraldada jäätmejaamade haldus naaberomavalitsustega koostöös.

Jäätmemajanduse arendamise eesmärk on luua valla territooriumil elanikkonnale võimalus majapidamises tekkivate eri liiki jäätmete üleandmiseks võimalikult lähedal nende tekkekohas vastavat õigust omavale isikule. Jäätmekäitluse eesmärgi ja arengusuundi vallas käsitletakse 2014 aastal koostatud dokumendis „Vihula valla jäätmekava 2014 - 2020”.

## **1.11 Majandus**

### **1.11.1 Väliskeskkonna arengu trendid ja mõjurid**

1990-ndatel aastatel maailmas toimunud olulised muutused haarasid ka Eesti. Riigi taasiseseisvumine ja geopoliitilise asendi tähtsuse ümberasetumine lõi Eestile eeldused oma koha uueks määratlemiseks. Kindlustunnet andis liitumine Euroopa Liidu ja NATO-ga. Olles liitunud kahe eelpool nimetatud organisatsiooniga liikus Eesti samas suunas, kuhu teised Euroopa riigid ja linnad on juba jõudnud, mistõttu oldi arvamusel, et sotsiaalsed ja majanduslikud protsessid on üldjuhul prognoositavad. Paraku ei suudetud maailma parimategi analüütikute poolt prognoosida ja seda vähem ka vältida järsku majanduslangust, mis tabas maailma 2007 lõpus ja mille järelmid mõjutavad maailmamajandust tänaseni. Kõik enne majanduskriisi tehtud prognoosid ja perspektiivid purunesid ning täna tegeleb Euroopa Liit oma siseprobleemide lahendamisega ning mingeid erilisi arenguprognoose teha ei proovita. Nii Eestit kui kindlasti ka Vihula valda

mõjutavad erinevad maailmas toimuvad protsessid, olgu selleks Euroopa Liidu ülejõu elanud maade pankrotist päästmine või sündmused naftatootmispiirkondades.

### 1.11.2 Eesti-sisesed mõjurid

Ülemaailmne majanduskriis on tugevasti mõjutanud elu Eestis, sh kohalike omavalitsuste tegevust. Majanduskriisist lähtuvalt kaotasid paljud töö, mis omakorda vähendas kohalike omavalitsuste sissetulekuid, mis tekitas seisu, kus ei olnud võimalik kõiki kohustuslikke teenuseid tagada. Inimesed lahkusid omavalitsustest välismaale või Eesti suurematesse keskustesse tööotsinguile. Kes leidsid tööd, need ka töökoha juurde kolisid. Seega üks suuremaid mõjureid lähiajaloo on olnud ka Vihula vallale globaalne majanduslangus ja selle järelmid.

Teiseks oluliseks sisemõjuriks Vihula valla mõistes on asjaolu, et piirkonnas on mõistlik tegeleda põhiliselt turismiettevõtlusega, kuid sellel on sessoonne iseloom ja seetõttu üritatakse seda ettevõtlusvormi mõne muu tegevuse kõrvalt. Selline lähenemine viib tulemuseni, et kasutamata on jäänud meie looduslik eelis ja oleme konkureerivatest turismipiirkondadest maha jäänud.

Kindlust ei anna keskvõimu otsused, mis on tehtud päevapoliitilistest vajadustest ja ilma perspektiivitundeta. Viimaseks otsuseks saab nimetada kodualuse maa maksust vabastamist. Õigem on öelda, selle vabastamise kompenseerimismehhanismi omavalitsustele, kelle tuludesse maamaks 100% laekub. Nimelt andis valitsus 2013. aastaks omavalitsustele juurde täiendava üksikisiku tulumaksuosa 0,17 %. Vihula valla kontekstis võeti maksuvabastusega vallalt ca 40 000 eurot ja tagasi anti ca 14 000.

### 1.11.3 Tööturg

Tööealisi elanikke (vanuses 18 kuni 63) oli Vihula vallas 21.08.2014 aasta seisuga 1202 inimest ja see arv kasvab pidevalt seoses pensioniea tõusuga. Ametlik tööhõive statistika ei kajasta valla tegelikku tööhõivet, kuna ei sisalda pikaajalisi töötuid. 31.03.2014 seisuga on Vihula vallas ametlikult registreeritud töötuid 30 (vt ka joonis 12).

Enamus valla inimestest töötab teenindussfääris, sest seoses Lahemaa Rahvuspargi territooriumil paiknemisega on uute töökohtade loomine tööstuses raskendatud.

Kuigi jooniselt 18 nähtub, et majanduse mitmekesisuselt jääb Vihula vald Eestis keskmiste hulka, siis aastaringset tegevust pakkuvaid töökohti napib.

Tähtsaimaks tööandjaks vallas on Vihula Vald koos vallavalitsuse ja tema allaasutustega (ca 70 töökohta). Teised suuremad tööandjad on RMK Sagadi Koolituskeskus, Palmse Mehaanikakoda OÜ, Palmse Metall OÜ, OÜ Eswire, Sagadi (RMK), Palmse (SA Virumaa Muuseumid) ja Vihula (Vihula Manor Hospitality OÜ) mõisad jt.

Vallavalitsuse andmetel on vallas ca 65 realselt tegutsevat ettevõtet.

Põllumajandustootmiseks sobivad alad paiknevad Vihula, Sagadi, Annikvere ja Palmse külades, kus maaüksuste kõlvikuline jaotus soosib põllumajandustehnika ulatuslikku kasutamist. Praeguseks on piirkonnas järele jäänud ainult 3-4 põllumajandustootmisega tegelevat ettevõtjat.

Teenindusvaldkonna ettevõtetest tegeleb enamik ettevõtteid jaekaubanduse ning toitlustus- ja majutusteenuste osutamisega.

Ilmekalt iseloomustavad Vihula valla ettevõtlust OÜ Geomedia poolt tehtud haldusvõimekuse analüüsis

(kättesaadav:

[https://www.siseministeerium.ee/public/KOV\\_indeks\\_2013\\_aruanne\\_final.pdf](https://www.siseministeerium.ee/public/KOV_indeks_2013_aruanne_final.pdf))

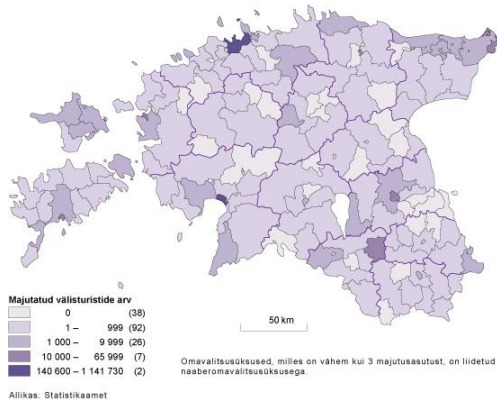
toodud

illustratsioonid, millest selgub, et Vihula vald on majandusüksuste arvu osas vabariigis tipus, kuid tööandjate poolt loodud töökohtade arvult oleme vabariigi arvestuses tagumises osas. Teisisõnu – Vihula valla ettevõtted on enamasti väike- ja miniettevõtted.

#### **1.11.4 Turismi- ja puhkemajandus**

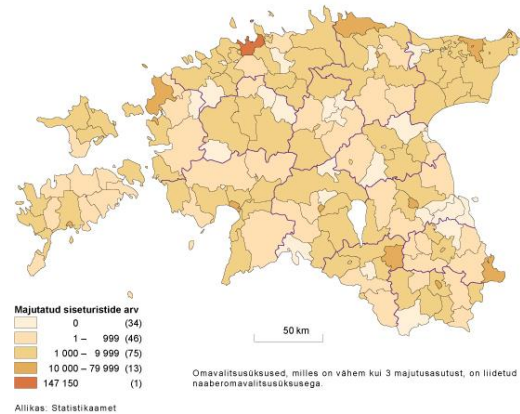
Lahemaa Rahvuspark on tõmbekeskus turistidele ja see annab vallale unikaalse võimaluse arendada keskkonnasõbralikku turismi- ja puhketegevust. Vallas on eelistatud reisikorralduse viisiks ökoturism, mis toetab loodus- ja kultuuripärandi säilimist ning kohalike elanike heaolu. Vihula vald on üks Eesti turismipiirkondadest ja siin on üheks ettevõtlusharuks puhkemajandus. Sellest annavad tõestust ka järgnevad illustratsioonid (joonised 21 ja 22). Paraku on suurem osa turismiga seonduvast rajatud lühikesele suveperioodile ja aastaringne turismiettevõtlus baseerub suuresti vaid mõisaturismil.

Majutusettevõtetes majutatud välisuristid, 2010



Joonis 15 Ülevaade majutusteenusest (välisurism)

Majutusettevõtetes majutatud siseturistid, 2010



Joonis 16 Ülevaade majutusteenusest (siseturism)

Vallas tegutsevatest toitlustuskohtadest on 4 restorani (Palmse, Sagadi, Vihula, Lahemaa Kohvikann), 4 kõrtsi (Palmse, Altja, Sirena, O-kõrts Võsul) ja veel mitmeid hooajalisi söögikohti. Vallas on üle 30-ne majutusettevõtte, majutuskohti enam kui 750, lisaks RMK poolt ettevalmistatud telkimis- ja lõkkeplatsid ning autokaravanide parkimiskohad. Majutusasutustest üheksa paikneb Käsmu külas (üle 260 majutuskoha ja 40 telkimiskohta), 6 Võsul (ca 170 majutuskohta), 2 Palmstes (71 majutuskohta), 2 Sagadis (63 majutuskohta) ja Vihula mõisas (ca 130 majutuskohta). Ülevaate Vihula valla majutusasutustest annab Lisas olev tabel nr 6.

Merelt saabuvate turistide teenindamisel on Vergi jahisadam, kus on võimalused randumiseks nii välis- kui ka kodumaistele alustele, kuid mis viimastel aastatel on sihtkohana oma atraktiivsust kaotamas. 2014.aastal avatud Eisma sadam on valla merele taas avanud.

Turismiga seonduvalt on üheks oluliseks puuduseks sularahaautomaatide ja kütusetankimise võimaluste puudumine vallas.

## 1.12 Koostöö ja sõprussidemed

Vihula vallal on olnud koostöösidemed Laboe vallaga Saksamaalt, tänaseks on need katkenud.

Võsu Põhikoolil on koostöö Sodankyla valla kooliga Soomest.

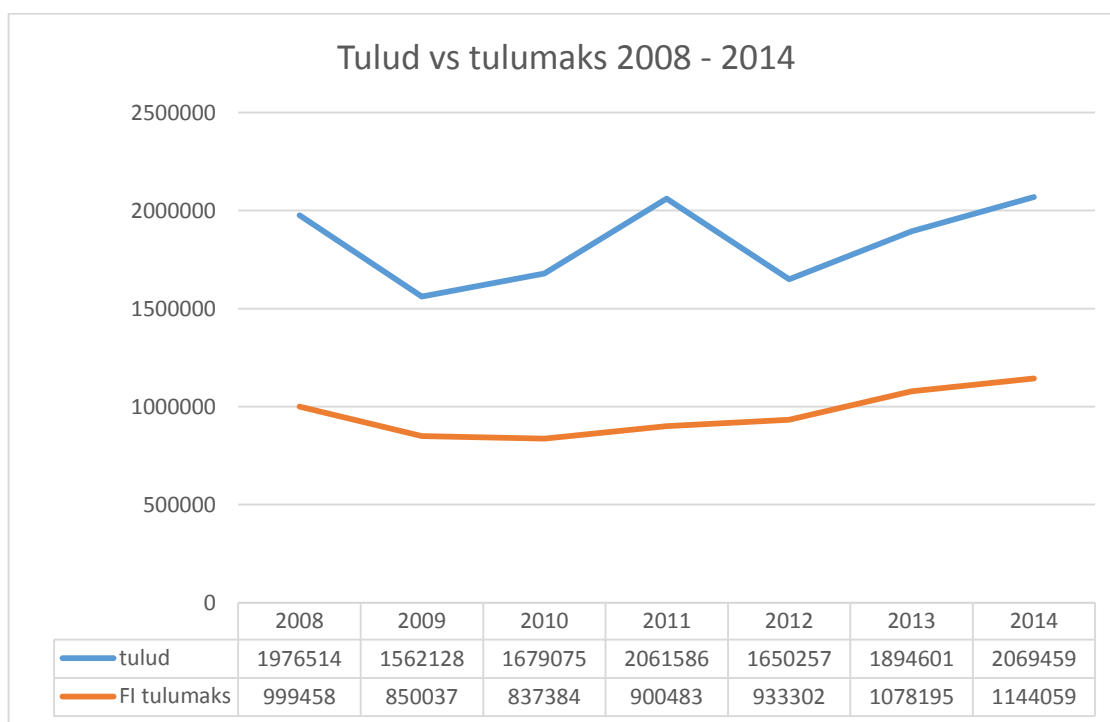
Haljala ja Vihula valla koostöös on asutud taastama suhteid Pyhtää vallaga Soomes.

Maakondlikul tasemel tehakse koostööd teiste omavalitsustega Lääne-Viru Ühisomavalitsuses.

## 1.13 Valla finantsolukorra ülevaade.

### 1.13.1 Tulud

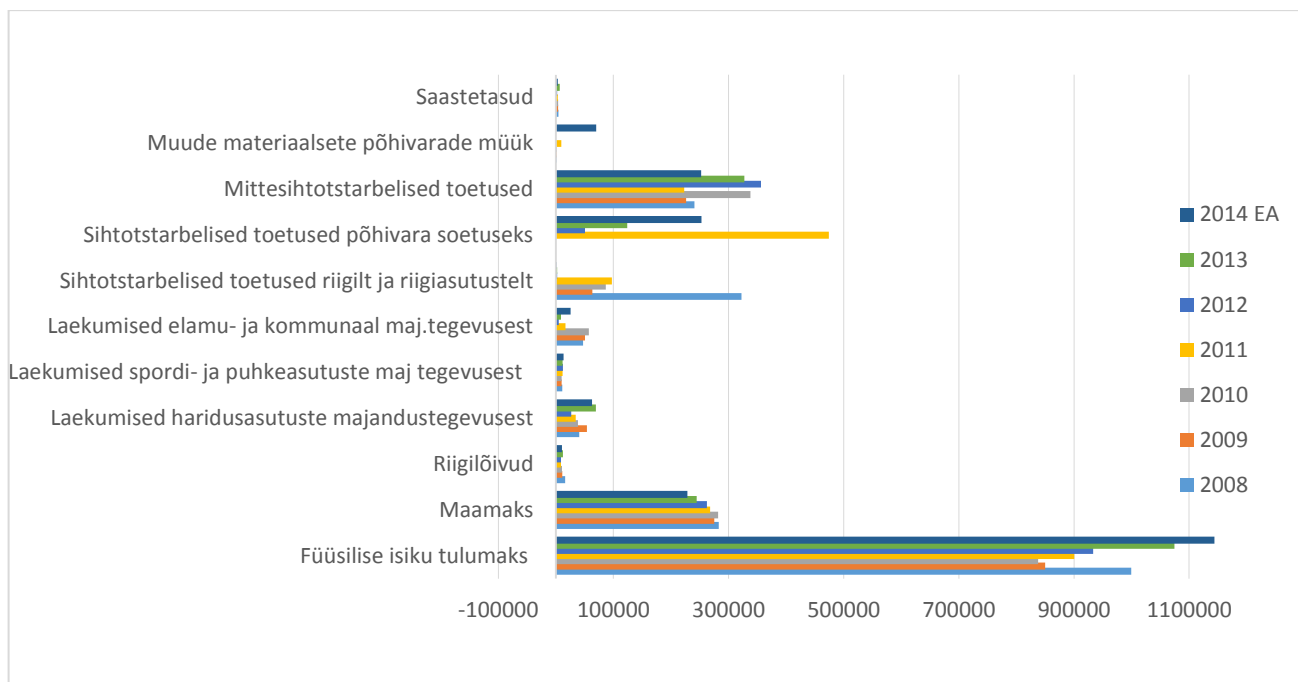
Vihula valla 2014. aasta eelarves on planeeritud põhitegevuse tulusid 2069459 eurot, kulueelarve suuruseks on 1715736 eurot.



Joonis 17 Tulud kokku ja üksikisiku tulumaksu laekumine, eurodes 2008 - 2014 (Allikas: Vihula Vallavalitsus)

Tabel 13 Tulud 2008-2014 (Allikas: Vihula vallavalitsus)

<b>PÕHITEGEVUSE TULUD</b>	<b>2008</b>	<b>2009</b>	<b>2010</b>	<b>2011</b>	<b>2012</b>	<b>2013</b>	<b>2014 EA</b>
Füüsilise isiku tulumaks	999458	850037	837384	900483	933302	1074620	<b>1144059</b>
Maamaks	282716	275072	281646	267825	262360	244431	<b>228400</b>
Riigilõivud	15944	11266	10745	8729	8601	12338	<b>10366</b>
Laekumised haridusasutuste majandustegevusest	40786	53747	38499	34313	26423	69664	<b>62855</b>
Laekumised spordi- ja puhkeasutuste maj tegevusest	10956	10176	9977	11841	12142	11864	<b>13500</b>
Laekumised elamu- ja kommunaal maj.tegevusest	46973	50574	57153	16599	4949	8663	<b>25500</b>
Sihotstarbelised toetused riigilt ja riigiasutustelt	322268	63398	86930	97092	2429	2170	<b>1331</b>
Sihotstarbelised toetused põhivara soetuseks	0	0	0	474362	50385	124165	<b>252786</b>
Mittesihotstarbelised toetused	240888	226198	337975	222587	356326	327627	<b>252262</b>
Muude materiaalsete põhivarade müük	1234	1301	1700	9600	0	0	<b>70002</b>
Saastetasud	4167	3658	3605	3127	2122	6396	<b>3078</b>
	1965390	1545427	1665614	2046558	1659039	1881938	<b>2064139</b>
elanike arv	2051	2015	2009	1970	1962	1958	<b>1953</b>
eur/elanik	963,68	775,25	835,78	1046,49	841,11	961,15	<b>1056,91</b>



Joonis18 Tulud liigiti 2008 – 2014 (Allikas: Vihula Vallavalitsus)

## Maamaks

Vihula valla tulubaas on oluliselt läbi aastate kannatanud riiklike maamaksu<sup>3</sup> puudutavate otsuste tõttu. Otsus vabastada looduskaitsealused maad 50% maamaksust on toonud vallale kahju ca 1 miljon €, otsus vabastada reservaadid 100%-lt maamaksust toob iga-aastaselt vallakassasse miinust ca 36 000€ ja 2013 kehtima hakanud seadusemuudatus, mis vabastas eluasemealuse maa, toob kahju ca 40 000€<sup>4</sup>.

## Kohalikud maksud

Kohalike maksude osakaal on omavalitsustes olnud keskmiselt (2010) 1% tuludest. See on selgelt vähe ja viitab tegelikule kohalike omavalitsuste autonoomiale. Vihula vallas ei ole kohalikest maksudest perioodil 2006-2012 tulu saadud. Alates 01.01.2013 jõustus reklaamimaksu reguleeriv kord.

## Tasandusfond

<sup>3</sup> Maamaks on 100% kohaliku omavalitsuse eelarvesse laekuv maks

<sup>4</sup> Tulumaksu tõstmisega saab kompenseeritud ca 14 000€

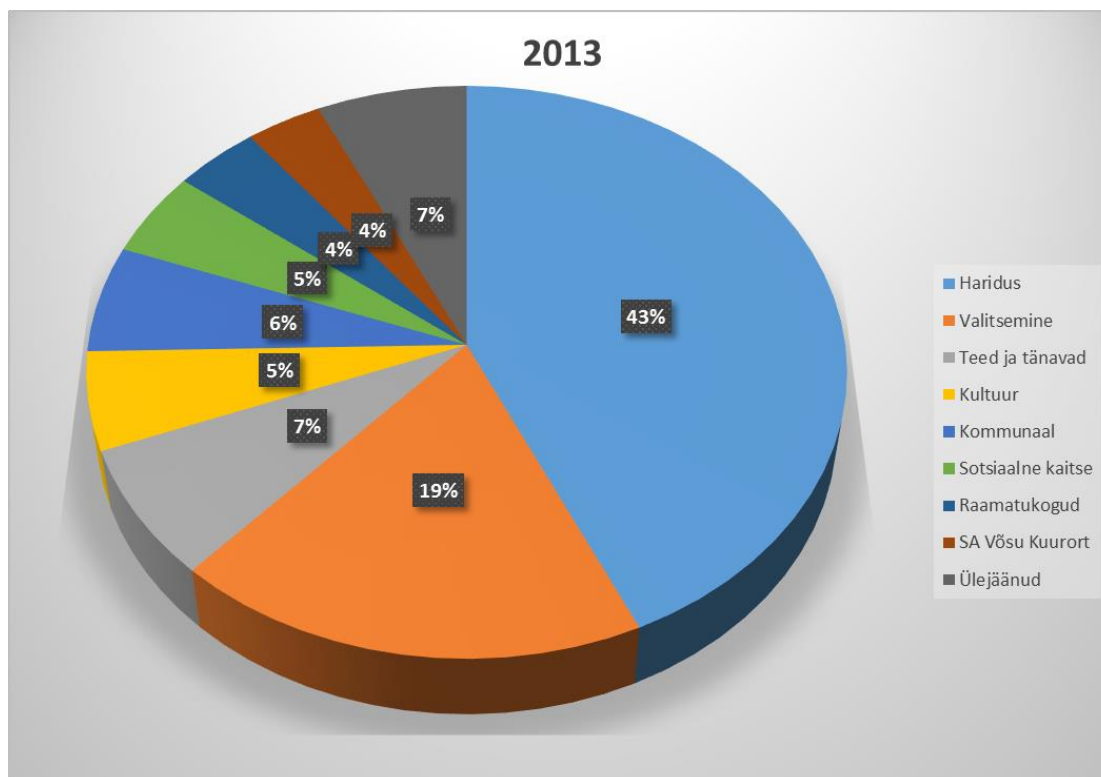
Lääne-Virumaa valdadest ei saa tasandusfondist toetust 1 omavalitsus –Vihula vald.

Segamini ei tohi ajada tasandus- ja toetusfondi, jagatakse nad ühe määruisega. Toetusfondiga jagatakse pedagoogide töötasu ja erinevad sotsiaaltoetused.

Vihula vallas on rahvastiku arvukus aasta aastalt vähenenud, samas on maksumaksjate arv kasvanud, kasvanud on ka keskmine väljamakse maksumaksja kohta ja sellest johtuvalt nii palgatulud kui ka KOV-ile laekuv tulumaks.

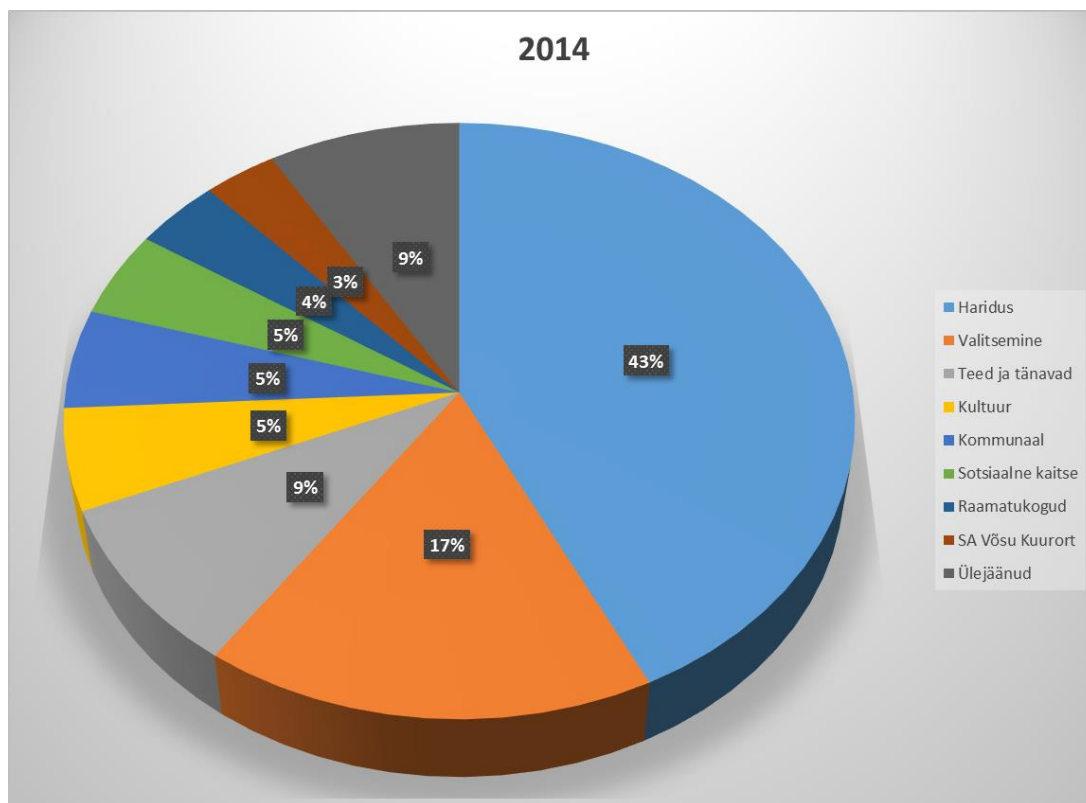
### 1.13.2 Kulud.

Vihula valla peamine kuluvaldkond on haridus. Haridusega seotud kulud moodustavad sõltuvalt aastast ja investeeringutest 40 -50 protsenti kogukuludest.



Joonis 19 Vihula valla kulude struktuur 2013





Joonis 20 Vihula valla kulude struktuur 2014

### 1.13.3 Vabaühenduste tegevusest piirkonda laekunud vahendid

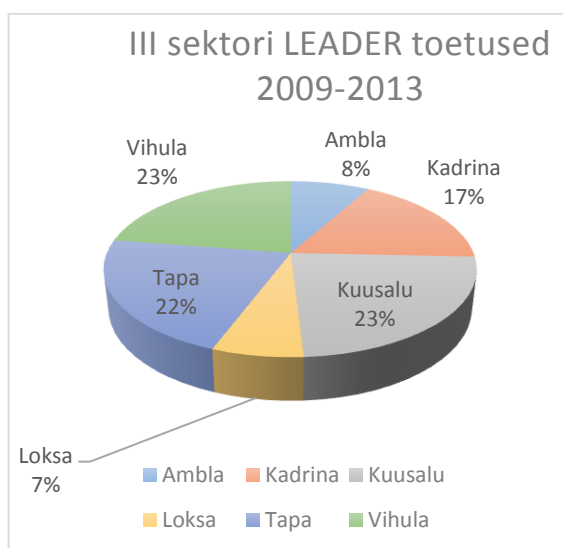
Vihula vallas on vabaühendustel keskmiselt suurem võimekus erinevatest abimehhanismidest vahendite saamisel. Osaliselt on see seotud ka valla võimetusega panustada erinevatesse tegevustesse ja sellest johtuvalt on ettevõtlikumad kogukonna liikmed otsinud ja leidnud võimalusi vahendite leidmiseks erinevatest allikatest.

Vihula vald ja Vihula vallas tegutsevad mitmed OÜ-d ja MTÜ-d on MTÜ Arenduskoda liikmed. Selle MTÜ kaudu jagatakse LEADER programmist kohaliku tegevusgrupi toetuse vahendeid. Tegevuspiirkonda kuulus kuni 2014.aasta alguseni 6 omavalitsust kolmest maakonnast. Seoses Ambla liitumisega oma maakonna tegevusgrupiga alates 2014.aasta suvest 5 omavalitsust.

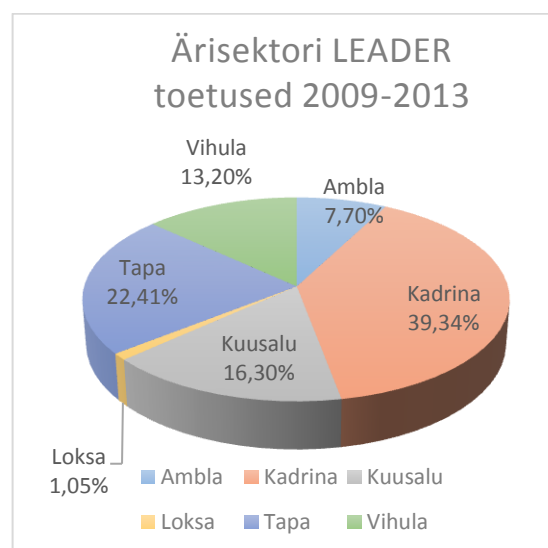
Tabel 14. MTÜ Arenduskoda algatanud omavalitsuste andmed

Omavalitsus	Pindala km <sup>2</sup>	Elanikke 01.01.2010	Elanikke 01.01.2011
<b>Ambla vald</b>	<b>166,0</b>	<b>2320</b>	<b>2 286</b>
<b>Kadrina vald</b>	<b>329,3</b>	<b>5311</b>	<b>5 251</b>
<b>Kuusalu vald</b> (endine Kuusalu v+Loksa v)	<b>708,0</b>	<b>6810</b>	<b>6 810</b>
<b>Loksa linn</b>	<b>3,8</b>	<b>3210</b>	<b>3 094</b>
<b>Tapa vald</b> (endine Tapa I+Lehtse v+Saksi v)	<b>262,8</b>	<b>8731</b>	<b>8 611</b>
<b>Vihula vald</b> (endine Võsu v+Vihula v)	<b>364,9</b>	<b>2009</b>	<b>1 970</b>
<b>Kokku tegevuspiirkonnas</b>	<b>1834,8</b>	<b>28 391</b>	<b>28 022</b>

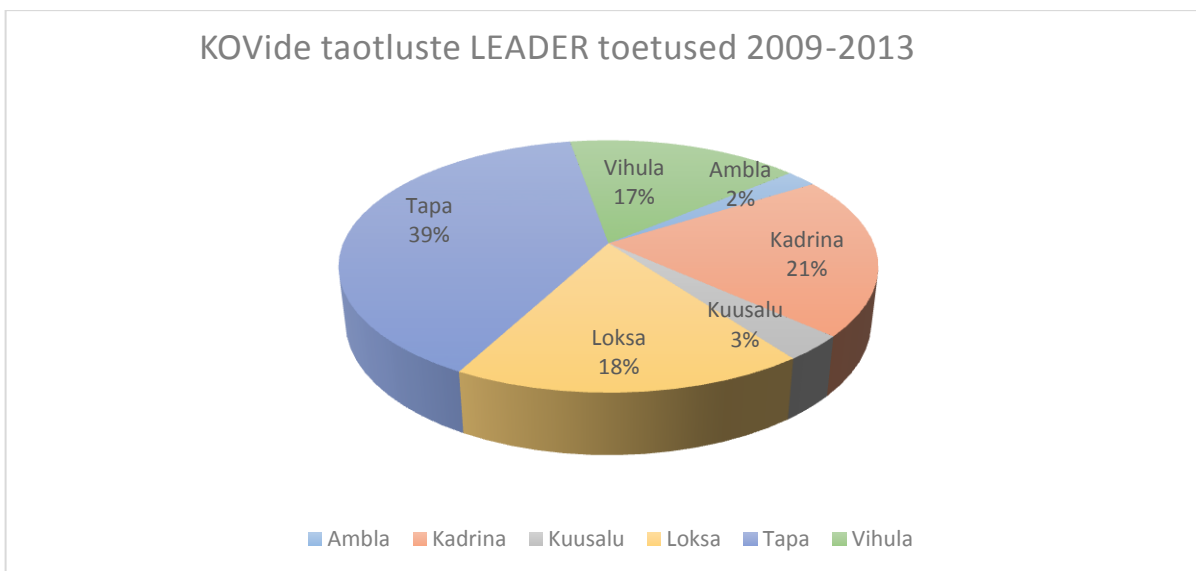
Joonistelt 21-29 (Allikas: MTÜ Arenduskoda) on näha Vihula valla ja vallas tegutsevate ettevõtete ja vabaühenduste aktiivsus ja õnnestumine projektide kirjutamisel, periood 2009-2013.



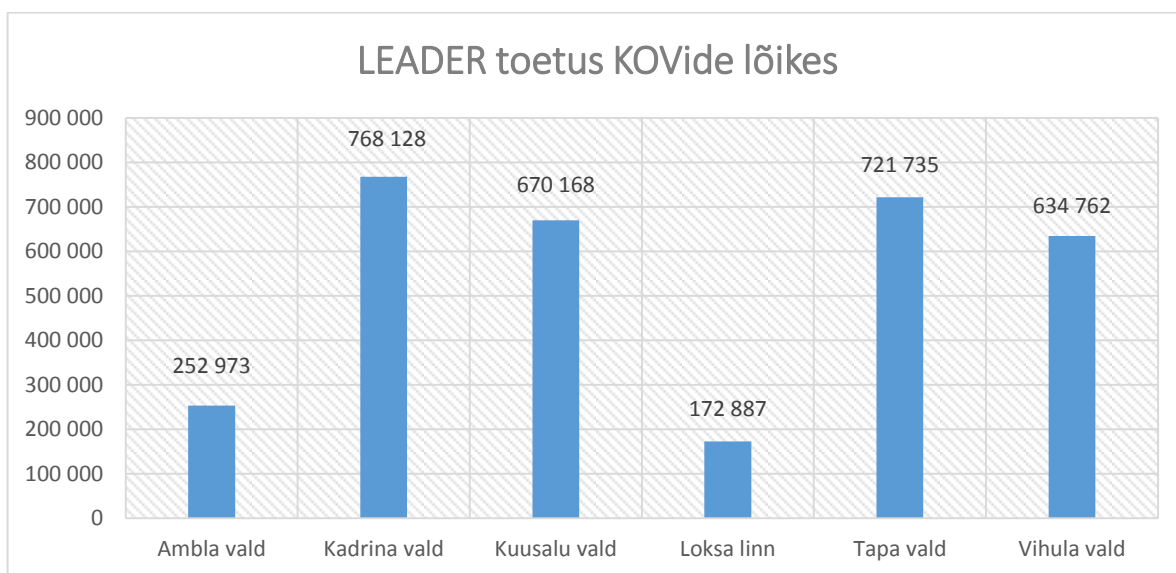
Joonis 21 III sektori LEADER toetused



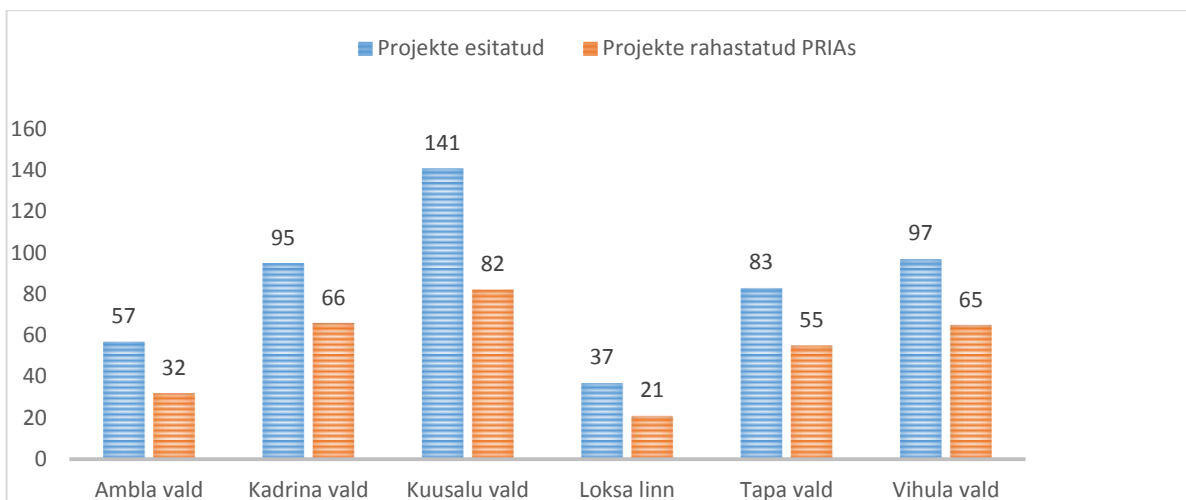
Joonis 22 Erasektori LEADER toetused



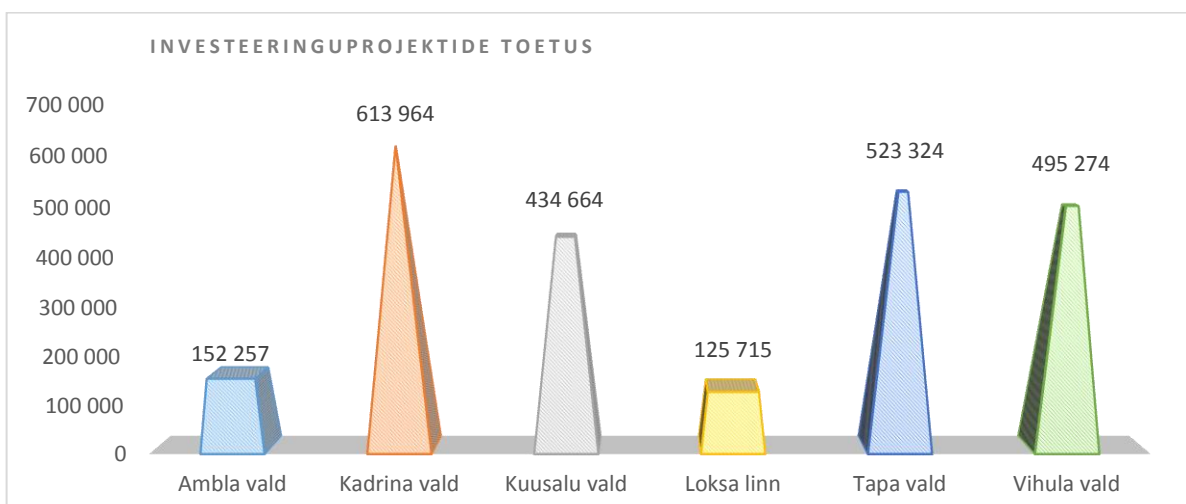
Joonis 23 KOVI-ide LEADER toetused



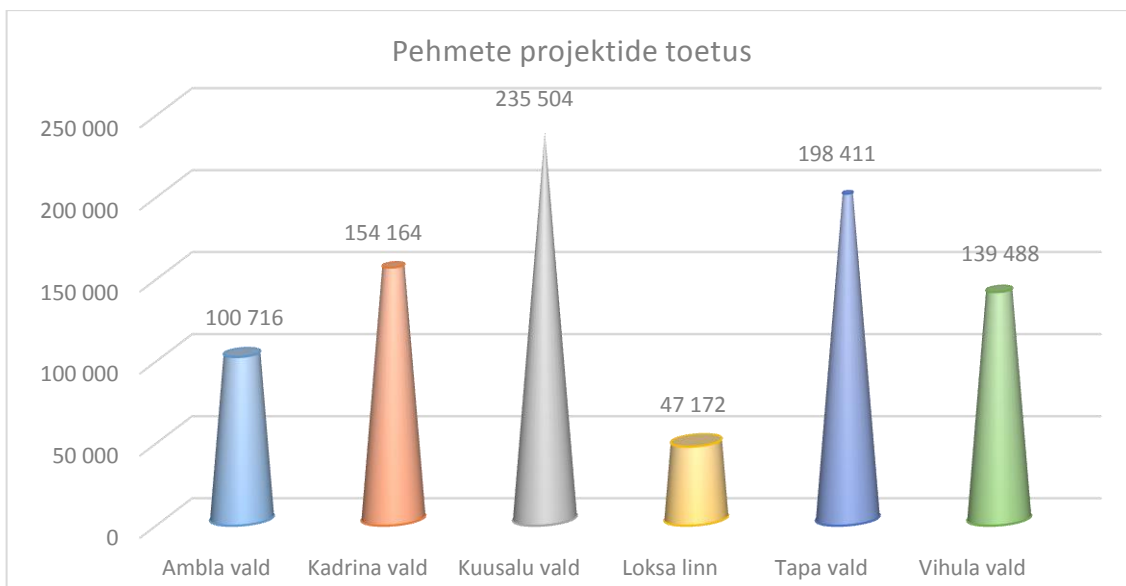
Joonis 24 LEADER toetus KOV-ide lõikes 2009 - 2013



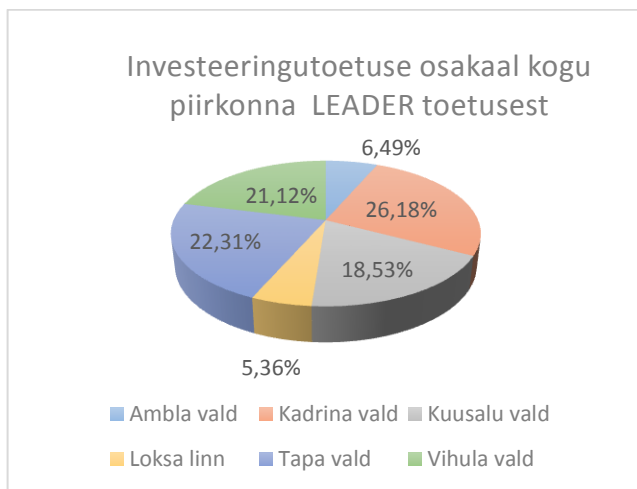
Joonis 25 Esitatud ja rahastatud LEADER projektid



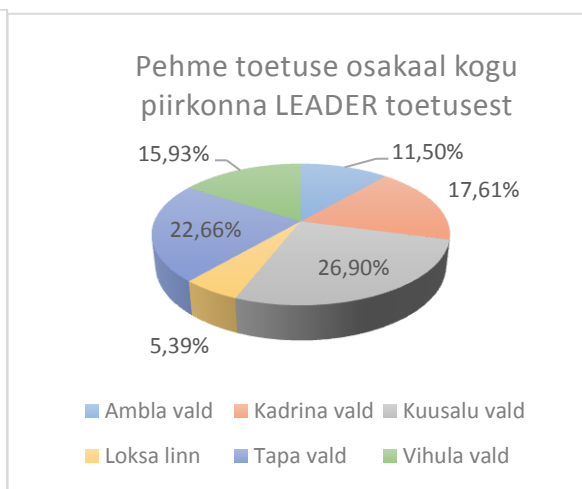
Joonis 26 Toetatud investeeringuprojektid KOV-ide lõikes



Joonis 27 Pehme projektide toetus



Joonis 28 Investeeringutoetuste osakaal



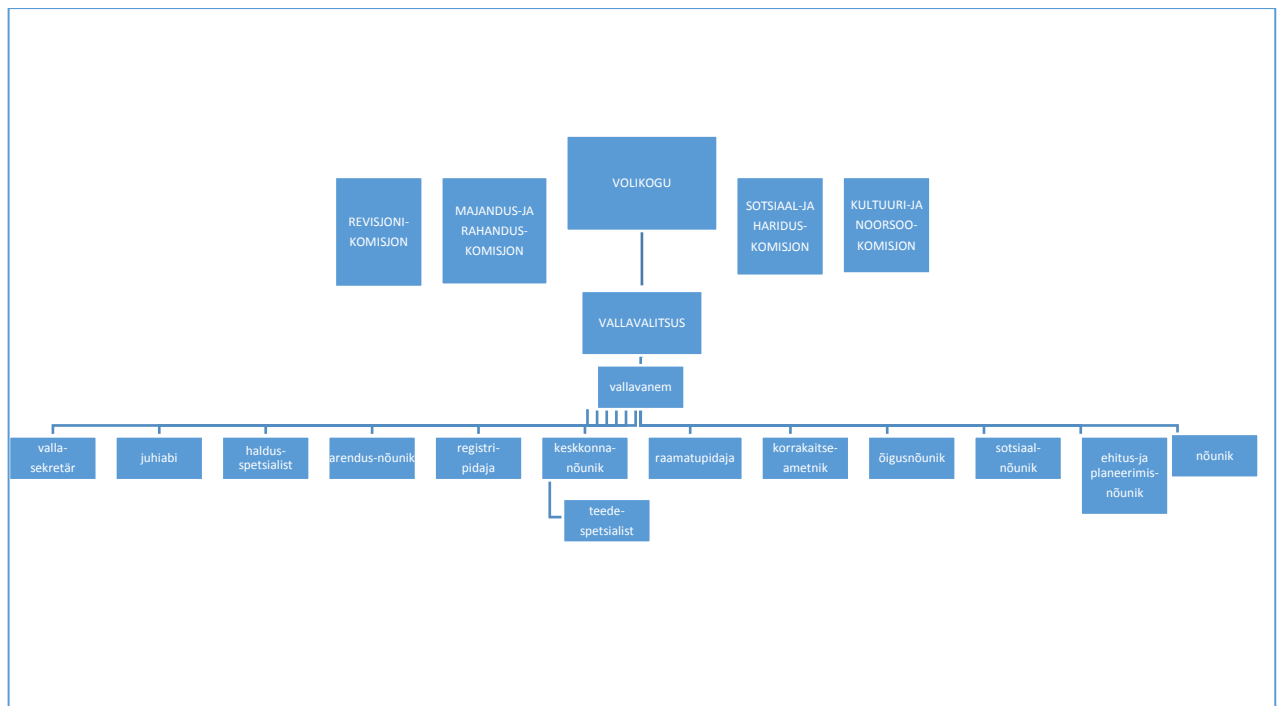
Joonis 29 Pehme projektide osakaal

## 1.14 Valla haldusstruktuur

Valla kõrgeimaks võimuorganiks on vallavolikogu. Volikogu on 13- liikmeline ja selle tööd juhib volikogu esimees. Volikogu tööd teenindab palgaline juhiabi. Vallavolikogu juurde on moodustatud 4 alalist komisjoni: revisjonikomisjon, majandus- ja rahanduskomisjon, sotsiaal- ja hariduskomisjon, kultuuri- ja noorsookomisjon.

Valla täidesaatvaks organiks on 5 liikmeline vallavalitsus, kellest 2 liiget on väljastpoolt valla haldusaparaati.

Valla haldusaparaadis on 17 koosseisulist kohta, nendest 13 ametikohta on täidetud ja üks koosseisuväline (õigusnõunik) koht.



Joonis 30 Valla haldusaparaadi struktuur seisuga september 2014

Vallal on 6 vallavalitsuse hallatavat asutust: Võsu Kool (sh Võsu, Vihula ja Palmse lasteaiarühmad), Vergi, Karepa, Võsupere, Vihula ja Võsu raamatukogu.

Arvestades jätkuvat ehitussurvet rannikualedel tuleb näha ette resursi suurendamist korrakaitstes ning ehitus- ja planeerimistegevuse haldamisel.

**2 KOONDHINNANG VIHULA VALLA ARENGUTASEMELE**

Kohaliku omavalitsuse üksuste **haldusvõimekuse hindamisel**, mis viiakse igal aastal OÜ Geomedia poolt läbi kõigis Eesti kohalikes omavalitsustes, **saavutas Vihula vald 226 kohaliku omavalitsuse seas aastate 2009-2012 lõikes 48. koha**. Hinnati 6 valdkonda, mille hinne koosnes omakorda alamvaldkondade analüüsides. Vihula valla kohad valdkondade lõikes: heaolu - 6., majandus - 27., rahvas ja maa – 94., KOV organisatsioon – 80., KOV finants – 180., teenused – 163. (Allikas: Siseministerium).

Järgnevalt on toodud kokkuvõtte Vihula valla olulisematest tugevatest ja nõrkadest külgedest, väliskeskkonnast tulenevatest võimalustest ja ohtudest (SWOT).

Tabel 15. Vihula valla SWOT-analüüs

TUGEVAID KÜLJEID	NÕRGAD KÜLJEID
Tallinn-Peterburi mnt lähedus	Vananev elanikkond, negatiivne iive
Kiirelt arenev ettevõtlussektor (ettevõtete arvukuselt)	Tehnilise infrastruktuuri arengu mahajäämus ja selle pidurdav mõju keskuse (Võsu) arengul
Puhas elukeskkond	Investeeringuteks raha nappus vallaeelarves
Mitmekesine loodus	Töö- ja teenindusalane pendelränne, selle negatiivsed mõjud suhetele ja elukeskkonnale
Rikkalikult ajaloo-, arhitektuuri- ja kultuurimälestisi	Töökohtade puudus ja inimeste töökohtade-suunaline liikumine, elama asumine mujale
Munitsipaalmaa olemasolu, mis tugevdab omavalitsuse majanduslikku potentsiaali	Lapsed liiguvad koos vanematega ja sellest johtuv koolilaste arvu vähenemine.
Vabade ja sobivate piirkondade olemasolu tööstusele ja elamupiirkondadele, samuti turismi ja puhkemajanduse arendamiseks	Ühistranspordiga liikumisvõimaluste piiratus ennekõike valla eri osade vahel
Aktiivne huvi- ja kultuuritegevus, tugev vabaihenduste potentsiaal	

<p>Maa ja loodusressursside mitmeotstarbelise kasutamise võimalused, sh maa kasutamine põllumajanduslikul otstarbel</p> <p>Säilinud loodusressursid</p> <p>Rahvuspark</p> <p>Aktiivne külaliikumine ja sellele omavalitsuse poolne toetus</p> <p>Mõningane teadlik ja aktiivne turismiturundus ja koostöö (mõisad, KEEL)</p> <p>Omavalitsuse poolt järjepidevalt tehtavad sammud elanike kaasamise suurendamiseks</p> <p>Võsu säilinud maine puhke-ja suvituskohana</p> <p>Keskmiselt jõukamate suveelanike teadlik registreerumine valla kodanikeks.</p>	<p>Huvitegevuse killustatus, paiguti tegevusvõimaluste vähesus</p> <p>Noorsootöö vähene koordineeritus,</p> <p>Elanike vastuseis uuendustele</p> <p>Valla eri piirkondade ebaühtlane areng</p> <p>Vähene kogukonnatunne mõningates külades</p> <p>Ühtse keskuse puudumine</p> <p>Suur hulk suve elanikke, kes tarbivad suure osa aastast avalikke teenuseid Vihula vallas, on registris mujal ja seega nendele teenuste osutamine toimub põhielanike arvelt</p> <p>Turismiteenuse sessoonne iseloom</p> <p>Piirkonna turismi valdavas osas passiivne iseloom</p> <p>Üldplaneeringu ajakohastamise venimine</p> <p>Poliitiline ebaprofessionaalsus, isiklike tunnete ja valla heaolu vahelise piiri hägustumine</p> <p>Rahvuspargi kaitse-eeskirjalised piirangud, mis ei arvesta elanike huve</p> <p>Keskvalitsuse päevapoliitilised otsused, mis nõrgendavad valla tulubaasi ja/või vähendavad elanike turvalisust (päästeamet, teedele suunatavad vahendid)</p> <p>Kinnistuomanike (kes elavad valdavalt mujal) vähene seotus vallaga ja huvi puudus valla arengute vastu</p> <p>Väikesadamate puudus</p>
---	---



	Suvituspriirkond kui magnet varastele/kuritegevusele
<b>VÕIMALUSED</b>	<b>OHUD</b>
<p>Oskuslik turundus „Lahemaa“ kaubamärgi kasutamisel</p> <p>Euroopa Liidu struktuurifondide toetusprojektide võimaluste kasutamine</p> <p>Välisinvestorite huvi äratamine ettevõtete tulekuks valda. Ettevalmistavate tegevuste teostamine (infrastruktuur, arengusuunad ja soovid) <u>Eesmärk – aastaringsed töökohad ja inimeste valda tagasi toomine</u></p> <p>Võsu maine taastamine ja rannateenuste parandamine</p> <p>Võsu Rannaklubi ala ideekonkursi läbi viimine ja nimetatud ala perspektiivi määratlemine <u>Eesmärk – aastaringsed töökohad ja inimeste valda tagasi toomine</u></p> <p>Riigi ja kohaliku omavalitsuse avalike teenuste rahastamises selguse saavutamine</p> <p>Elanike tervise väärtustamine</p> <p>Sporditegevuse aktiveerimine – spordihoone kasutamise efektiivistamine</p>	<p>Ääremaastumine<sup>5</sup></p> <p>Noorte lahkumine vallast, elanikkonna vananemine</p> <p>Laste arvu vähenemisest johtuv hariduse kvaliteedi langus</p> <p>Suivialpiirkondadega ja turistidega kaasnevad negatiivsed mõjud: prügistamine ja kuritegevuse kasv</p> <p>Valla muutumine suurte keskuste "suvilarajooniks" ning selle tulemusena nõrk identiteeditunnetus</p> <p>Piirkonna atraktiivsuse vähenemine ja konkurentsivõime kadumine puhkepiirkonnana</p> <p>Rahvuspargi keelude-käskude karmistumine ja selle negatiivne mõju arengule</p> <p>Ühistranspordi korraldamise puudujääkidest tulenev elanike rahulolematus ja piirkonna maine ja</p>

<sup>5</sup> **Eesti Inimvara raport 2010**

(a) ääremaastuvad vallad - ääremaastumise tunnuseks loetakse rahvastiku kahanemine kas viimase 50 aasta jooksul vähemalt poole võrra või alates 2000. aastast keskmiselt vähemalt 1% aastas;

(b) ääremaastumiskõik vallad - vallad, kus elanike tihedus jääb alla 8 in/km<sup>2</sup> või mille kaugus suuremast keskusest on üle 50 km;

(c) vallad, mille keskus on linnadega küll hästi ühendatud, kuid mille üksikud osad (kandidid) on väga hõredalt asustatud ja halvasti kättesaadavad;

Elanike teadlikkuse kasv, osalus- ja vastutustunne kodukoha arengu eest	atraktiivsuse langemine koos keskkonnamuutuste kasvuga
Elanike huvi külastusteks, reisimiseks ja looduses viibimise vastu	Riigi ja kohalike omavalitsuste vastandumine, avalikeks teenusteks rahapikkus
Arenduskojate võimaluste jätkuv tulemuslik kasutamine	Keskvalitsuse jätkuvad päevapoliitikast juhtuvad otsused. Pika perspektiivi puudumine. (Päästekomando likvideerimine, mängud maamaksuga jms)
	Majanduslanguse järelmõjudest tulenevad prognoosimatud ohud seotuna töötusega, elanike toimetulekuga, vallaeelarvesse laekumistega
	Rumalad otsused kohalikul tasemel

### Vihula valla olulisemad tugevad küljed

Vald paikneb rahvusvahelise tähtsusega Peterburi-Narva-Tallinn-Skandinaavia transpordikoridori läheduses, mis on üks kolmest Eesti arengus olulisemast transpordi- ja arengukoridorist, mille kaudu toimub kaasajal meie piirkonnas ca 30% Eesti rahvusvahelisest kaubaveost.

Valla olulisim rikkus on mitmekesine looduskeskkond. Tähtis ja rohkelt võimalusi pakkuv valla tugev külg on valla paiknemine mere ääres. Vihula valla 40 km lääne-ida suunalise ulatuse kohta on vallal ca 100 km tugevalt liigendatud rannajoont, kus kivikülvised neemed paiknevad vaheldumisi liivaste lahepõhjadega. Valda iseloomustab hõre asustus ja suur metsasus (ca 70%). Siin paikneb rohkelt looduslikke vaatamisväärsusi. Valla looduskeskkonna väärtust iseloomustab enamiku territooriumi kuulumine Eesti esimese rahvusparki – Lahemaa Rahvusparki koosseisu, mistõttu piirkonda tuntaksegi rohkem Lahemaana. Tänu Lahemaa Rahvusparki tegevusele on siinne piirkond tuntud oma väärtusliku loodusmiljöö poolest ning atraktiivne loodusturistide seas.

Siinne elanik hindab rahulikku keskkonda, mis on saavutatud ennekõike läbi ehitustegevuse ja loodusvarade kasutamise piirangute.

Vald on rikas ajaloo- arhitektuuri- ja kultuurimälestiste poolest, mida iseloomustavad Palmse, Sagadi ja Vihula mõisakompleksid, kalurikülad (Altja), kapteniküla Käsmu ja paljud teised vaatamisväärsused.

Üheks oluliseks tugevuseks on nõukogudeaegse perioodi järgsele külastatavuse taandarengule vaatamata piirkonna säilinud (eriti Võsu) imago puhke- ja suvituskohana, mis kahjuks aasta-aastalt asendub nostalgilise mälestusega kunagisest puhkepiirkonnast.

Valla üheks tugevaks küljeks on ka tiheda ja suures osas kõvakattega teedevõrgu olemasolu.

### **Vihula valla olulisemad nõrgad küljed**

Vihula valla olulisemaks nõrgaks küljeks on sesoonsus – valdavalt turismi- ja puhkemajandusele orienteeritud valla kohalolev elanikkond kasvab suveperioodidel talveperioodiga võrreldes mitmekordseks. Sesoonsus mõjutab kohaliku kaubanduse ja teenindusvõrgu arengut. (talveperioodil toitlustusvõimalused piirkonnas peaaegu puuduvad). Kohalik kaubandus- ja teenindussfäär võimaldavad rohkem hooajalisi kui aastaringseid töökohti. Aastaringsete töövõimaluste vähesuse tõttu on vallas suhteliselt vähe püsielanikke. Sesoonsusega seotud on kindlasti ka piirkonna turismi passiivne iseloom (vaatamisväärsuste külastamine, rannas puhkamine jms), mis sõltub tugevalt ilmastikuoludest. Piirkonna probleemiks on samuti Võsu kui kunagise populaarse suvituskoha taandareng. Idast lähtuv turism on kadunud, lääne turistid teevad peamiselt vaid ühepäevaseid sõite piirkonda.

Teiseks valla nõrgaks küljeks, mis on Eestis tervikuna valdav probleem, on valla vananev elanikkond. Üheks selle põhjuseks on negatiivne iive, mida põhjustab nii üldine sündimuse vähenemine kui ka noorte perede arvu vähenemine. Noored ja sealhulgas ka noored pered on sõltuvad haridusvõimalustest ja tööturust ning eelistavad püsielupaigana suuremaid tõmbekeskusi (Rakvere, Tallinn) ja nende lähitagamaid. Vald on oma loodusliku atraktiivsuse ja

suvilapiirkondade tõttu püsielupaigana atraktiivne rohkem vanemale elanikkonnale, kes on tööturust sõltumatud ja nõuded kaubandus-teenindussfäärile väiksemad. Vananeva elanikkonna tõttu suurenevad valla kulutused sotsiaalsfäärile.

Valla üheks nõrgaks küljeks on valla hõre asustus ja ühtse keskuse puudumine. Võsu kui vallakeskus on nõrgalt arenenud ja paikneb tihti vastassuunas inimeste peamistele liikumissuundadele (Rakvere, Tallinn). Vald koosneb mitmetest esmatasandi piirkondadest, mis omavad teise tasandi tõmbekeskusena naaberomavalitsuste keskusi (Haljala, Kadrina Kunda, Loksa). Mõnede vallaosade ja senise keskuse omavaheliseks sidumiseks on probleemiks nõrk ühistranspordiühendus.

Üheks valla nõrgaks küljeks on ka Lahemaa Rahvuspargis kehtivatest piirangutest tulenev loodusvarade (maavarade) tööstusliku kasutusväärtuse puudumine. Probleemiks ja kohaliku majandusarengut pärssivaks muutub see juhul, kui ei suudeta efektiivselt ära kasutada loodusvarade (peamiselt metsade) puhkemajanduslikku potentsiaali. Samuti on kehtestatud piirangud ehitustegevusele, mistõttu on raskendatud kinnisvara arendamine ja läbi selle omakorda elukeskkonna pidev areng. Kirjeldatud olukord toob kaasa piirkonna ääremaastumise, kus püsielanikkond asendub suveelanikega

Valla ulatusliku rannaala tõttu on probleemiks ka väikesadamate vähesus. Kaasaegsed merelepääsu võimalused on kasinad: olemas kunagi konkurentsivõimeline, aga tänaseks ainult hooajaliselt töötav Vergi jahisadam, väikesadam Käsumus ja nn kala-Leaderi abiga ehitatav Eisma sadam.

Väikesadamate arenguprobleemide põhjusteks võivad olla nii Eesti elanike suhteliselt madal maksujõud ja väikelaevanduse madal arengutase kui ka Eesti võimaluste vähene atraktiivsus või vähene reklaam Läänemeremaade väikelaevaomanike seas.

### **Olulisemad võimalused Vihula valla olukorra parandamiseks**

Arvestades üha suurenevat nõudlust maailmas loodusliku ja puhta keskkonnaga seotud privaatsete turismi- ja puhkevõimaluste järele ning Vihula valla tugevaid külgi - mitmekesine

looduskeskkond - on vallas suurimad eeldused puhke- ja turismimajanduse arendamiseks ja selle abil uute töökohtade loomiseks. Kohalikud kultuuriajalugu ja –objektid ning elanike traditsioonid on üheks eelduseks kultuuriürituste elavdamiseks aastaringselt. Võimaluste realiseerimine eeldab piirkonna huvirühmade (kohalik omavalitsus, era- ja kolmas sektor) mitmekesist koostööd valla turismi- ja puhkevõimaluste atraktiivsuse tõstmisel, aktiivse puhkuse võimaluste mitmekesistamisel ja kultuurielu aktiveerimisel ning talvise perioodi turismi- ja puhkevõimaluste väljaarendamisel. Samuti on vajalik kootöö ja võrgustumine teiste puhkemajanduspiirkondadega Eestis ja Läänemere regioonis, et ühtse piirkonnana olla konkurentsivõimeline puhketeenuste osutamisel. Igati tuleb suurendada informatsiooni kättesaadavust Vihula vallas leiduvatest puhkevõimalustest ning lülitada need üleuroopalistesse turismikettidesse.

Tallin-Peterburi mnt areng, mis aitab kaasa arengukoridoride tekkimisele ja töövõimaluste kättesaadavusele (loob eeldused vallas igapäevase tööalase pendelrände arenguks) ning Vihula valla looduslik atraktiivsus ja tihe teedevõrk loovad tulevikus eeldused valla atraktiivsuse tõusuks püsielupaigana, mis võimaldab suurendada valla püsielanikest maksumaksjate arvu ja omakorda parandada valla majanduslikku elujõudu. Võimaluse realiseerimiseks on oluline vajalike elamualade reserveerimine, kaasaegse tehnilise infrastruktuuri sh kaasaegsete kommunikatsioonivõimaluste väljaarendamine, valla haridusvõimaluste mitmekesistamine ja konkurentsivõime tõstmine.

### **Vihula valla olulisemad väliskeskkonnast tingitud ohud**

Tõsiseks ohuks peetakse piirkonna tähtsuse vähenemist suvitus- ja puhkepiirkonnana. Selle põhjuseks võivad olla näiteks suutmatuse valla puhkemajanduslikku potentsiaali täiel määral ära kasutada, suutmatuse täita EL seadusandlusest tulenevaid normatiive keskkonnapuhtuse ja tarbijakaitse osas (teenindussfäär), kultuurielu soikumine ning allajäämine konkurentsist teistele turismi- ja puhkepiirkondadele. See viib teenindussfääri taandarengule, töövõimaluste ahenemisele ja elanike väljarände, koolide sulgemisele ja valla üldise majandusliku elujõu langusele. Piirkonna tähtsuse vähenemisele suvitus- ja puhkepiirkonnana võib viia ka valla ühe olulise väärtuse – miljööväärtuse - kahjustumine kontrollimatu ehitustegevuse tulemusena rannaaladel,

atraktiivsemate loodus- ja kultuuriobjektide koormustaluvust ületava tarbimise tõttu ning suutmatuse tõttu välja arendada efektiivne prügimajandus ja tagada valla heakorrastatus.

### **3 VIHULA VALLA ARENGUVISIOON AASTAKS 2025**

**Vihula vald on aastaks 2025:**

- mereäärne kauni looduse, valdavalt Lahemaa Rahvusparki territooriumil asuv, looduslikku mitmekesisust säilitav, kaitsev ja väärtustav ning säästva arengu põhimõtteid järgiv omavalitsus
- kaasaegse taristuga, aastaringselt töökohti pakkuva ettevõtlusega, väljaarendatud väikesadamatega ning kõigi piirkondade elanike vajadusi rahuldava ühistranspordikorraldusega tasakaalustatud arenguga omavalitsus;
- heakorrastatud ja hästitoimivate kultuuri- ja huviväärtuste ning aktiivse kultuurieluga puhke- ja turismipiirkond Läänemere regioonis;
- looduslähedane, turvaline, tervislik ja mainekas elamispiirkond;
- koostööle ja ühistegevusele tuginev, sihipärase ning stabiilse arenguga atraktiivne ja edukas omavalitsus.

#### **4 VIHULA VALLA ARENGUMUDEL**

Vihula valla arengumudeli ülesanne on tuua välja valla perspektiivsed prioriteetsed arengusuunad ja nende piires püstitatud eesmärkide saavutamise lahendusteed (strateegiad), mille järgi sihipäraselt tegutsedes on võimalik püstitatud arenguvisioni realiseerida. Arengumudel põhineb valla arengueelduste (sisemiste tugevuste ja väliste võimaluste) realiseerimisel, arvestades seejuures alljärgnevat põhimõtet:

**Jätkusuutlikkus** – valla elujõu ja elanike elukvaliteedi areng toetab piirkonna põhiliste väärtuste-loodusliku keskkonna, kultuuripärandi ja traditsioonide - säilimist ja säästlikku arengut;

**Koostöö** – avaliku, era- ja kolmanda sektori ühistööst tuleneva sünergia genereerimine valla ühtse identiteedi võimendamisel ja valla tasakaalustatud ning efektiivse arengu tagamisel;

**Innovaatilisus** – uute ideede ja lahenduste väljatöötamise, kasutuselevõtu ning levitamise toetamine, mis on suunatud valla konkurentsivõime kasvule ja elanike elukvaliteedi parandamisele;

**Demokraatia** – kõigile elanikele võimaluste tagamine valla elus aktiivselt osalemiseks ning positiivsete muutuste esilekutsumiseks.

Vihula valla strateegilise arendustegevuse üldiseks ülesandeks, mis on käsitletav ka omavalitsuse **missioonina**, on:

#### **VIHULA VALLA ELANIKE HEAOLU PARANDAMINE JA VALLA MAJANDUSLIKU ELUJÕU NING KONKURENTSIVÕIME TÕSTMINE**

Ülesande täitmine eeldab vallas tööealise ja töövõimelise elanikkonna suurendamist, mille eelduseks on edu saavutamine kahes peamises arengusuunas:



- **Valla elanike töövõimaluste mitmekesistamine ja uute töökohtade loomine kohalikule omapärale rajaneva aastaringse tegevusega turismi- ja puhkemajanduse arendamise ning tööalast pendelrännet pidurdavate meetmete rakendamise abil;**
- **Atraktiivse elukeskkonna loomise kaudu püsielanikkonna suurendamine (uute püsielanike juurdemeelitamine linnastunud aladelt.)**

## **VALLA KÕRGE HALDUSSUUTLIKKUS NING AVALIKU-, ERA- JA KOLMANDA SEKTORI MITMEKESINE TULEMUSLIK KOOSTÖÖ**

Valla strateegilistes arengusuundades edu saavutamine eeldab arengumudeli käivitamist, mille tähtsamad koostisosad on alljärgnevad:

- **Valla haldussuutlikkuse tõstmine**

Valla arengu üheks võtmeküsimuseks on avaliku-, era- ja kolmanda sektori koostöös ühtse sünergia saavutamine valla arengu põhisuundade üle otsustamisel ja valla arengu teostamisel.

Aktiivne roll on siin täita valla juhtorganitel (volikogul ja valitsusel), kelle ülesandeks on valla arengu eestvedamine ja arengudokumentide (valla arengukava ja üldplaneering) välja töötamine, kehtestamine, monitoorimine ja uuendamine. Arenguplaanide tulemuslikuks elluviimiseks on vajalik sihipärane juhtimistegevus ja tulemustele orienteeritud professionaalne ametnike meeskonnatöö. Selleks on vaja rakendada spetsialistid, kellel on vastav ettevalmistus ning tagada professionaalsuse säilumine läbi asjakohaste koolituste.

Omavalitsuse töö tulemuslikumaks muutmisel on oluline valla elanike laiapõhjaline kaasamine omavalitsuse otsustusprotsessi. Selleks on vaja tõhustada külavanemate kui külaühiskonna esindajate rolli omavalitsuse strateegiate kujundamise osana. Üksikute külade huvide koondamine nn. omakandi<sup>6</sup> põhimõttel ja külaliikumise organisatsioonide (külaseltside) tegevuse aktiveerimine nendes piirides võimaldab moodustada tegusamaid külaorganisatsioone, mis aitab kaasa esmatasandi keskustevõrgu väljakujunemisele ning suurendab kohalikku identiteeti.

- **Koostöö arendamine avaliku, era- ja kolmanda sektori vahel valla ühtse maine kujundamisel**

Vajalik on erinevate huvigruppide koostöö arendamine ja tõhustamine valla maine kujundamisel ning vallas olevate võimaluste reklaamimisel. Ühtsete mainekujunduspõhimõtete (ühtsete sümbolikaelementide, nt „Lahemaa“ jms) rakendamine, ühiste reklaamtrükiste väljaandmine, ühiste reklaami- ja tulusündmuste korraldamine võimaldab kujundada valla ühtset mainet ja soodustada

---

<sup>6</sup> Kant on elanike esmane ruumiline kooslus, mis põhineb piirkondlikul identiteedil. Kant on elanike ühtekuuluvustundel ja piirkondlikul samastumisel põhinev väikseim ühendus. Kandi piires toimuv läheb selle elanikele korda, enamasti üksikest tuntakse ja ollakse kursis kandis toimuvaga. Kandi piir lõpeb seal, kus elanikud tõmbavad piiri “meie-nemad”. Eesti on kandi ulatus enamasti suurem kui üksik administratiivne küla, moodustades esmatasandi keskuse ümber koondunud küladest. Kandi ulatus on tihti +/- 5 km.

turismi- ja puhkemajanduse arengut. Üheks võimaluseks oleks avaliku ja erasektori ühise koostöönõukogu (-organisatsiooni) moodustamine vajalike ideede väljatöötamiseks ja osapoolte omavahelise koostöö koordineerimiseks.

- **Koostöö arendamine naaberomavalitsustega**

Sõltumata Vabariigi Valitsuse haldusterritoriaalsetest reformikavadest on vajalik koostöö tõhustamine naaberomavalitsustega. Eesmärgiks on omavalituse funktsioonide suurem efektiivsus, arendades koostööd naaberomavalitsustega ühiste funktsioonide rakendamisel avalike teenuste osutamisel, mille teeninduspiirkonnad ületavad valla territooriumi piire (haridus, meditsiin, ehitustingimused, infrastruktuur jt). Koostöö arendamine naabervaldade ja ka sõprusvaldadega teistest riikidest on vajalik ühiste arendusprojektide koostamiseks ja osalemiseks rahvusvahelistes koostööprogrammides lisaressursside hankimiseks, seda eriti keskkonnakaitse ja looduskeskkonna säästva arengu tagamise osas ning puhkemajandusvalla idee realiseerimisel.

## **ARENENUD ETTEVÕTLUS, TURISMI- JA PUHKEMAJANDUS**

Puhkemajanduse ja turismi arendamise osas on peamiselt vaatamisväärsustega tutvumisele suunatud ühepäevaturismi kõrval kõige olulisem hooaega pikendavate, puhkajate arvu suurendavate ja turistide/külaliste piirkonnas viibimise kestust pikendavate meetmete rakendamine. Vajalik on komplektsete ja omanäoliste turismitoodete (mastaapsed kultuuriüritused, temaatilised suvelaagrid, puhkusepaketid, sessoonsusest sõltumatu seminari-ja/või SPAteenused jms) väljaarendamine. Turismi- ja puhkemajanduse aastaringse käibe tagamiseks on vaja mitmekesistada ja laiendada seminari- ja konverentsiturismi tingimusi ja tegevusi. Piirkonna turismi propageerimine läbi tuntud kaubamärgi „Lahemaa“

- **Kultuurielu elavdamine<sup>7</sup>**

Aastaringset mitmekesiste ja vallast väljapoole suunatud ürituste korraldamine võimaldab suurendada piirkonnas viibivate turistide arvu ning mõjub positiivselt kohalikule teenindussektorile. Selleks on vajalik omavalitsuse sihipärane tegevus oluliste kultuuriürituste toetamisel ning omavalitsuse ja eraettevõtjate vahelise koostöö arendamine ideede väljatöötamiseks ja mastaapsete

---

<sup>7</sup> Ei ole mõeldud ürituste arvu tõstmist, vaid olemasolevate kvaliteedi parandamist läbi erinevate tegevuste

ürituste korraldamiseks ning teenindamiseks. Üheks võimaluseks oleks omavalitsuse toel ja initsiatiivil avaliku sektori ning teenindustevõtete ühise organisatsiooni loomine.

- **Aktiivse puhkuse veetmise võimaluste mitmekesistamine**

Piirkonnas puhkajate arvu suurendamine ja piirkonnas viibimise aja pikendamise jaoks on vajalik aktiivse puhkamise ja ajaveetmisega seotud võimaluste oluline mitmekesistamine ja kodumajutusteenuse ning turismitalude arendamine, millega peab kaasnema aktiivne valla maine kujundamine puhkuseveetmise sihtkohana.

Üldkasutatavate puhkealade(kohtade) väljaarendamine, matka- ja õpperadade valiku mitmekesistamine ja sportimisvõimaluste loomine ning jalgratturitele suunatud infrastruktuuri väljaehitamine mitmekesistab tingimusi aktiivseks puhkuse veetmiseks ja sportimiseks.

- **Võsu puhkemajandusliku väärtuse taastamine**

Oluline on Võsu aleviku piirkonna keskusfunktsiooni taastamine ja väljaarendamine nii atraktiivse nädalalõpu ning puhkuse veetmise kohana, kui ka leida võimalused nädala- ja aastaringseteks tegevusteks. Selleks on vajalik Võsu supelranna rahvusvahelisel tasemel väljaehitamine, erineva taristu ajakohastamine (oluliseim vee- ja kanalisatsioonilahenduste tänapäevastele nõuetele vastavaks viimine), paadi-ja jahisadama rajamine, spordikompleksi väljaehitamine, vabaõhulava rajamine, terviseraja taastamine, Võsu üldise heakorra parandamine ja muude puhkajatele vajalike teenuste väljaarendamine. Vajalik on ka Võsu sesoonsuse vähendamiseks seminaride ja konverentsitingimuste mitmekesistamine ning taastusravi võimaluste loomine.

- **Turismi- ja puhkemajandusteenuste mitmekesistamine ja kvaliteedi tõstmine**

Puhkemajanduse arengu seisukohalt on oluline majutusvõimaluste kvaliteedi ja hinnataseme mitmekesistamine ning teeninduskvaliteedi parandamine. Kodumajutuse propageerimine ja vastavate koolituste korraldamine ning arenenud piirkondade edukate lahenduste kasutamine loob eeldused majutusasutuste teenuste kvaliteedi tõstmiseks. Jalgratta- ja paadilaenutusteenuste arendamine ning tingimuste loomine autokaravanide peatumiseks võimaldab perspektiivis suurendada piirkonnas peatuvate ja ringiliikuvate turistide hulka ning suurendada kohalike teenuste tarbimist. Kõige nimetatud tegevuste tegemisel on põhiliseks sesoonsuse vähendamise võimaluste leidmine.

- **Traditsiooniliste maamajandustegevuste arendamine**

Piirkonna miljööväärtust soodustavate maaharimisviiside, ranna(kaluri)külade traditsiooniliste tegevuste soodustamine erinevate majandusmehhanismide rakendamise abil (n rannikualade kultuurmaastike hooldamiseks lambakasvatuse doteerimine riigi poolt jms) ja traditsiooniliste tegevuste baasil turismitoodete väljatöötamine toetab piirkonna tööhõivet ja aitab kaasa valla turismi- ja puhkemajanduse arengule.

- **Valla kättesaadavuse suurendamine merelt**

Täiendavate paadisadamate rajamine ja olemasolevate edasiarendamine, samuti avaliku juurdepääsu tagamine avalikus kasutuses olevatele rannaaladele ja sildumiskohtadele võimaldab suurendada valla atraktiivsust meritsi liikujate sihtkohana, mis omakorda mõjub soodsalt kohaliku teenindussfääri arengule.

- **Vallas paiknevate võimaluste aktiivne reklaamimine oluliste arengu- ja transpordikoridoride ja liiklussõlmede juures**

Valda ja vallas paiknevaid võimalusi tutvustava ja nendeni jõudmist juhendava informatsiooni kättesaadavaks tegemine oluliste arengu- ja transpordikoridoride (Via Viroonia) ning liiklussõlmede (Rakvere) juures (infostendid, viidad, infomaterjalid teenindus- ja kaubandusasutustes) võimaldab koostöös Maanteeametiga suurendada valda külastavate inimeste hulka ja vältida transpordikoridoride arenguga seotud negatiivseid külgi.

## **JÄTKUSUUTLIK LOODUSKESKKONNA KASUTUS, VALLA KÕRGE MILJÖÖKVALITEET JA VÄÄRTUSTATUD KULTUURIPÄRAND**

- **Looduskeskkonna säästva arengu tagamine ja valla miljööväärtuse suurendamine**

Oluline on olemasolevate loodusväärtuste kaitse tagamine, keskkonna tasakaalustatud kasutamine ja võimalikult terviklike ökosüsteemide säilitamine “rohelise võrgustiku” väljaarendamise kaudu. Looduskeskkonna jätkusuutlikkuse tagamiseks on oluline loodusressursi väärtustamine selle puhkajatele ja turistidele tutvustamise abil, mis loob paremad tingimused turismi- ja puhkemajanduse arenguks, aga ka inimestes loodustsäästva eluhoiaku kujundamiseks. Seetõttu on oluline tähistatud matka- ja õpperadade atraktiivsuse ja valiku edasine arendamine.

Valla miljööväärtuse kui turismi- ja puhkemajanduse arengu suhtes ühe väga olulise eelduse, säilitamiseks ja parandamiseks on vajalik, eriti rannikualadel, senisest tugevama elamuehituse järelvalve tagamine ja elamuehituse maa-alade planeerimine viisil, mis võimalikult vähe mõjutaks eelkõige valla rannikualade miljööväärtust.

- **Kultuuripärandi väärtustamine**

Valla kultuuripärandi jätkuv korrastamine ning esiletoomine tähistamise ja viidastamise abil võimaldab mitmekesistada piirkonna vaatamisväärsuste hulka ja suurendada atraktiivsust kultuuriturismist huvitatud turistide seas ning pikendada turistide piirkonnas viibimise kestust, mis omakorda aitab kaasa kogu turismi- ja puhkemajanduse arengule. Olulisel kohal selle tegevuse õnnestumiseks on nende väärtuste aktiivne reklaam (müük).

## **ATRAKTIIVNE ELUKESKKOND**

Valla atraktiivsuse tõstmiseks elukohana otsida pikaajalisi lahendusi erinevate valla piirkondade tasakaalustatud arenduks (teede korrashoiu finantseerimise suurendamine teede seisukorra parandamiseks, haridusasutuste võrgu korrastamine jm)

- **Valla heakorrastamine**

Majapidamiste, tootmishoonete, teeäärte ja avaliku ruumi korrastatus loovad pildi piirkonna püüdlustest ja võimekusest hoolitseda oma ümbruse eest. Korraldatud jäätmete kogumine ja lahendused taaskasutatavate jäätmete kogumiseks ja edasisele käitlemisele suunamiseks välistavad olulisel määral looduse risustamise ja süvendavad elanikkonna harjumusi pakutavate võimaluste kasutamiseks.

Oluline osa piirkonna kujunemisel, sh heakorrastatusel on kaudsetel teguritel – asukoht, omanike majaduslik kindlustatus, põlvkondade järjepidevus jm. Omavalitsuse osa on tagada hea juurdepääs kinnistutele, kus elatakse, mööda avalikke teid ja hea elukeskkond selles osas, mis sõltuvad kohalikust omavalitsusest.

- **Elukeskkonna turvalisuse suurendamine**

Naabrivalve propageerimine, info- ja kommunikatsioonivõimaluste kättesaadavaks tegemine, noorte tegevusvõimaluste mitmekesistamine ja kasvatustöö arendamine võimaldavad suurendada elanike üldist turvalisust ja piirkonna atraktiivsust elamise ja puhkamise kohana. Johtuvalt riikliku päästeteenuse likvideerimisega piirkonnas on vaja enam pühendada ennetustegevuse propageerimisele

- **Sotsiaalteenuste väljaarendamine ja kvaliteedi tõstmine**

Avahoolduse väljaarendamine ja päevakeskuse funktsiooni lisamine olemasolevatele raamatukogudele ja rahvamajadele võimaldab suurendada eakate heaolu. Kolmanda sektori arengu toetamine ja kaasamine sotsiaalteenuste osutamisse võimaldab pikemas perspektiivis valdkonnasisese konkurentsi tekkimist ja sotsiaalteenuste kvaliteedi tõusu.

Aktiivne tegelemine tööturust kõrvale jäänud elanikkonna gruppidega, nende tööalase konkurentsivõime tõstmine läbi täiend- ja ümberõppe ning ühiste ürituste, võimaldab perspektiivis suurendada inimeste võimet iseseisvalt hakkama saada ja vähendada omavalitsuse sotsiaalkulutusi.

Perearstiteenuse kvaliteedi ja kättesaadavuse parandamiseks on vajalik luua perearstide vastuvõtutingimused suuremate külade keskustes.

- **Haridusvõimaluste mitmekesistamine ja hariduse kvaliteedi tõstmine**

Hariduse kvaliteedi tõstmiseks ja haridusvõimaluste paindlikumaks muutmiseks on oluline ühtse hariduskava koostamine. Õpetaja töö tähtsustamine ja õpetajate täiendhariduse toetamine võimaldab tõsta vallas pakutava hariduse kvaliteeti ja tõsta koolide konkurentsivõimet. Alus- ja põhihariduse omandamise kvaliteedi tõstmiseks on samuti vajalik kaasajastada koolides õpikeskkond ning rajada Võsu välispordikompleks. Huvihariduse mitmekesistamine Võsu Rannaklubi ja valla raamatukogude (rahvamajade) baasil ning eraalgatuslike koolide / huviringide toetamine loob paremad tingimused noorte arenguks ja kooliväliseks tegevuseks. MTÜ-de kaasamine huvitegevuse organiseerimiseks.

- **Esmatasandi keskustevõrgu väljaarendamine**

Külaelanike ühiste ürituste korraldamise, küla üldkasutatavate rajatiste väljaarendamise ja külaliikumisealase koolituse toetamine võimaldab aktiveerida külaliikumist, tõsta külaelanike identiteeti ning aidata kaasa esmatasandi keskuste väljaarenemisele. Esmatasandi keskuste üldkasutatavates hoonetes interneti püsiühendusega arvutitega varustamine, teabetubade rajamine ja raamatukogude muutmine kaasaegseteks info- ja teabekeskusteks aitab kaasa kohalike elanike infoühiskonna hüvedest osasaamisele ja vähendab sotsiaalset tõrjutust ning suurendab piirkonna atraktiivsust elu- ja töökeskkonnana.

- **Võsu keskusfunktsiooni parandamine**

Isikuteenuste ja kaubandusvõimaluste mitmekesistamine, väikeettevõtluse arendamine võimaldab parandada Võsu funktsiooni vallakeskusena. Selleks on vaja tekitada ettevõtluse tekkimise eeldused – kriitiline minimaalne tarbijate hulk. Neid saab tekitada vaid erinevate mingitele kliendirühmadele atraktiivsete teenuste toomisega valda. Et välja selgitada nende teenuste ring ja jätkusuutlikkus, on vaja vaadelda piirkonda komplekselt ja arvestada tema konkurentsivõimelisi eripärasusi.

- **Teede ja tänavate kvaliteedi ning kommunaalteenuste parandamine**



Teede ja tänavate sõidetavuse kvaliteedi parandamine, seda eriti talveperioodil soodustab inimeste liikumist, mis omakorda toetab tööalast pendelrännet ning seeläbi töövõimaluste avarumist ja elamaasumist linnastunud aladelt maapiirkonda.

Kaasaegsete info- ja kommunikatsiooniteenuste kättesaadavaks tegemine kogu valla territooriumil tõstab piirkonna atraktiivsust püsielupaigana ja loob tingimused kaugtöö arenguks ja suurendab perspektiivis püsivalt kohapeal viibivate inimeste arvu.

Elukeskkonna kvaliteedi tagamise osas on vajalik puhta vee kättesaadavus valla kõigis osades ja tagatud reoveekäitlus tiheasustusaladel. Samuti on vajalik tänavavalgustuse väljaehitamine tiheasustusega aladel ja õhuliinide asendamine maasisese elektrikaabliga asulate miljööväärtuse suurendamiseks.

## **5 STRATEEGILISED EESMÄRGID AASTANI 2025 JA ÜLESANDED ARENGUMUDELI ELLUVIIMISEKS**

Valla arengumudel iseenesest ei taga visiooni realiseerimist. Arengumudeli teostamiseks on tarvis olulistest arengusuundades teha otsuseid ja neid ellu viia. Allpool on toodud esile arengumudelitest tulenevad eesmärgid ja ülesanded nende elluviimiseks.

### **5.1 VALLA KÕRGE HALDUSSUUTLIKKUS NING AVALIKU-, ERA- JA KOLMANDA SEKTORI MITMEKESINE TULEMUSLIK KOOSTÖÖ**

#### **Efektiivne ja edukas valla juhtimine**

- ✓ Koostöö arendamine vallavolikogu ja -valitsuse ning era- ja kolmanda sektori vahel (valla arengu küsimused, reklaam-marketing, kultuuri- ja spordiürituste korraldamine jne);
- ✓ Erinevate huvigruppide (kogudused, kolmas sektor jne) kaasamine vallale oluliste otsuste tegemisse;
- ✓ Külavanemate rakendamine omavalitsuse organisatsioonilise struktuuri osana;
- ✓ Vihula valla “külavanemate nõukogu” kaasamine;
- ✓ Regulaarsete külakoosolekute korraldamine omavalitsusorganite ja vallaelanike infovahetuseks;
- ✓ Kolmanda sektori (vabaihenduste) kaasamine omavalitsuse otsustusprotsessi ja teenuste osutamisse;
- ✓ Omavalitsusorganite haldussuutlikkuse tõstmine;
- ✓ Vallavalitsuse ja vallaasutuste poolt elanikele osutatavate teenuste fikseerimine;
- ✓ Vallaametnike regulaarne ja sihipärane koolitamine;
- ✓ Vallavolikogu liikmekandidaatide ja liikmete koolitamine;

#### **Vallavolikogu ja -valitsuse poolt vastuvõetud otsuste sotsiaalmajanduslik põhjendatus**

- ✓ Valla arengutaseme regulaarne määratlemine ja selle võrdlemine teiste omavalitsustega;
- ✓ Regulaarsete ülevaadete-analüüside teostamine valla sotsiaal-majanduslikust olukorrast;

- ✓ Valla erinevate osade arengutaseme hindamine, valla erinevate piirkondade elanike vajaduste väljaselgitamine ja vajalike meetmete väljatöötamine;
- ✓ Valla arengukava ja üldplaneeringu kasutamine vallavolikogu ja –valitsuse tegevuse kavandamisel.

### **Jätkusuutlik arendustegevus**

- ✓ Valla arengustrateegia ja tegevuskava rakendamise regulaarse järelvalve ja kaasajastamise korraldamine (või vastava teenuse sisseostmine);
- ✓ Arendusprojektide koostamine ja aktiivne võimaluste otsimine nende elluviimiseks;
- ✓ Projektide (s.h rahvusvaheliste) algatamine ja/või projektides osalemine (Vergi sadama rahvusvahelistesse kettidesse lülitamiseks, Käsmu ja Võsu, Eisma, Vainupea sadamate väljaarendamiseks ja rahvusvahelistesse kettidesse lülitamiseks);
- ✓ Karepa lautrikoha ja / või väikesadama väljaarendamine;
- ✓ Üldplaneeringu rakendamine vallas maakasutuse suunamiseks.

### **Munitsipaalvara efektiivne ja valla vajadustest lähtuv haldamine**

- ✓ Valla arenguks vajaliku munitsipaalmaa olemasolu tagamine;
- ✓ Maade munitsipaliseerimisvajaduse väljaselgitamine;
- ✓ Valla arengu seisukohalt oluliste maade munitsipaliseerimine (Karepal, Vergis, Võsul, Palmses, Võsuperes, Käsmu meremuuseumi kinnistud);
- ✓ Peremehetu vara munitsipaliseerimine;
- ✓ Avaliku teenuse pakkumisel mittevajalike, kuid töökohtade moodustamist ja valla atraktiivsust motiveerivate munitsipaalkinnistute müümine;
- ✓ Munitsipaalkinnistute ja –objektide haldamine;
- ✓ Valla sotsiaalkorterite renoveerimine;
- ✓ Rannaklubi kasutusotstarbe laiendamine Võsu vabaajakeskuseks;
- ✓ Munitsipaalelamu ehitamine;
- ✓

### **Tulemuslik Eesti-sisene ja rahvusvaheline koostöö**

- ✓ Naaberomavalitsustega ühistegevuse arendamine omavalitsuse poolt pakutavate teenuste efektiivsemaks ja kvaliteetsemaks osutamiseks (haridus, sotsiaalteenused, ühistransport, prügimajandus jne);
- ✓ Ühiste koostöölepete sõlmimine naabervaldadega transpordi, hariduse jne alal;
- ✓ Ühiste koostööprojektide ettevalmistamine ja läbiviimine (viidamajandus, infosüsteem);
- ✓ Koostöö arendamine sõprusvaldadega;
- ✓ Koostöölepingute sõlmimine sõprusvaldadega (haridus, kultuur, sport, sotsiaal jne.);
- ✓ Ühiste koostööprojektide ideede genereerimine sõprusvaldadega;
- ✓ Koostööpartnerite leidmine sadamate arendamiseks ja opereerimiseks;
- ✓ Aktiivne osalemine rahvusvahelistes koostööprojektides (nt väikesadamad);
- ✓ Koostöö arendamine Läänemere regiooni omavalitsustega;

### **Vihula valla järjepidev ja sihipärane mainekujundus**

- ✓ Vihula valla marketingistrateegia väljatöötamine (Vallale kandva toote, teenuse, objekti või idee leidmine, valla ühtse sümbolika väljatöötamine) ja rakendamine. Kaubamärkide (nt „Lahemaa“) kasutamine;
- ✓ Valda kajastava informatsiooni regulaarne ja efektiivne edastamine erinevate meediakanalite kaudu;
- ✓ Valla lehe kvaliteedi tõstmine;
- ✓ Regulaarne info edastamine maakondlikku ja vabariiklikku massimeediasse;
- ✓ Interneti kodulehekülje täiendamine, kvaliteedi tõstmine ja selle pidev aktualiseerimine;
- ✓ Valda tutvustavate infomaterjalide koostamine ja levitamine;
- ✓ Valda tutvustavate trükiste ettevalmistamine, kirjastamine ja sihipärane levitamine;
- ✓ Valda tutvustavate elektrooniliste info- ja reklaamimaterjalide koostamine, esitlemine (levitamine);
- ✓ Valda tutvustavate audio-visuaalsete materjalide (s.h. tele- ja raadiosaated) produtseerimine;
- ✓ Valda tutvustavate (Vihula vallale ja tema erinevatele piirkondadele-küladele iseloomulike) meenete väljakujundamine, valmistamine ja sihipärane realiseerimine;
- ✓ Valla reklaamimine oluliste liiklustrasside ääres;

- ✓ Vallas paiknevaid võimalusi kajastavate infostendide ja – viitade paigaldamine Tallinn-Narva maantee äärde;
- ✓ Valda kajastavate infomaterjalide kättesaadavaks tegemine oluliste liiklustrasside ja liiklussõlmede juures paiknevates teenindusasutustes;
- ✓ Vihula valla astumine Lääne-Virumaa Turismiklubisse ja aktiivne osalemine Lääne-Virumaa Turismiklubi tegevuses;
- ✓ Aktiivne osalemine turismimesidel koos teiste piirkonna ettevõtetega (vene suund).

## 5.2 ARENENUD ETTEVÕTLUS, TURISMI- JA PUHKEMAJANDUS

### Mitmekesised ja atraktiivsed kultuuri- ja spordiüritused

- ✓ Kultuuriürituste valiku mitmekesistamine;
- ✓ Kohaliku piirkonna ajaloo ja sümbolitega seotud kultuuriürituste korraldamine ja traditsiooniliseks kujundamine;
- ✓ Erinevate (nii professionaalsete kui isetegevuslike) kunstinäituste, kontsertide, teatrietenduste jms. korraldamine;
- ✓ Rahvapidude ja traditsiooniliste rahvakultuuriürituste korraldamine;
- ✓ Kultuuriürituste korraldajate väärtustamine ja arendamine (Eestvedajate koolitamine, ühtse meeskonna loomine, tegijate premeerimine jne.);
- ✓ Koostöö arendamine avaliku-, era- ja kolmanda sektori vahel kultuurielu elavdamiseks (ühise initsiatiivgrupi loomine);
- ✓ Vihula valla külavanemate kaasamine valla elu korraldamisel;
- ✓ Vallas toimuvate kultuuri- ja spordiürituste reklaamimine;
- ✓ Aasta kultuuri- ja spordikalendri koostamine ja levitamine (sh TV, raadio, Internet);
- ✓ Vihula valla kultuuriasutuste materiaaltehnilise baasi parendamine;
- ✓ Kultuuriasutuste korrastamine (Karepa, Võhma, Käsmu rahvamajad; Võsu Rannaklubi);
- ✓ Vabaõhulava rajamine (Võsu);
- ✓ Rannaklubi piirkonna arendamine;
- ✓ Kabelite (Ilumäe, Käsmu, Esku, Vainupea) renoveerimise toetamine koostöös EL toetusprogrammide, Kultuuriministeeriumi ja Muinsuskaitseametiga.

## **Mitmekesised vabaaja veetmise, sportimise ja aktiivse puhkamise võimalused**

- ✓ Valla territooriumil asuvate õppe-, tervise-, matka-, suusa- ja jalgrattaradade arendamine-haldamine (korrastamine, majandamine);
- ✓ Aastaringsest kasutatava tervise- ja matkaraja rajamine;
- ✓ Võsu-Käsmu kergliiklustee;
- ✓ Puhke-, matka- ja spordiinventari laenusvõimaluste loomine (Võsul, Palmses, Käsmus, Sagadis);
- ✓ Jalgrattamatkajatele suunatud infrastruktuuri ja teenuste arendamine;
- ✓ Jalgrattaradade rajamine (katkematu jalgrattarada piki rannikut) ja tähistamine;
- ✓ jalgrattaparklate rajamine;
- ✓ jalgratturitele suunatud infomaterjalide koostamine;
- ✓ Aktiivse puhkusega seotud ühisürituste korraldamine;
- ✓ Linnaperedele ja kooliõpilastele nädalalõpu väljasõitude korraldamine;
- ✓ Rahvaspordivõistluste ja ühismatkade korraldamine;
- ✓ Skuutritega sõitmise võimaluste loomisele kaasa aitamine kindlalt määratletud alal ja / või selleks ette nähtud kohtades;
- ✓ ATV-dega sõitmise võimaluste loomisele kaasa aitamine kindlalt määratletud alal ja / või selleks ette nähtud kohtades;
- ✓ Mootorkelkudega sõitmise võimaluste loomisele kaasa aitamine kindlalt määratletud alal ja / või selleks ette nähtud kohtades;
- ✓ Teenindussektori arendamine;

## **Võsu - atraktiivne puhke- ja turismikeskus**

- ✓ Kotkalipu (või analoogi) nõuetele vastava avaliku ranna kaasajastamine;
- ✓ Ranna varustamine tarviliku rannainventariga;
- ✓ Võsu ranna WC-de renoveerimine ja uu(t)e WC(de) ehitamine;
- ✓ Atraktiivsust tõstvate ettevõtlike toetamine Võsu rannas;
- ✓ Tervisekeskuse rajamine;
- ✓ Mänguväljaku ja/või lastelinnaku rajamine;

- ✓ Pansionaadi või muu puhkemajanduse konkurentsivõimelist arengut elavdava objekti/objektide rühma rajamise toetamine;
- ✓ Rannaklubi renoveerimine;
- ✓ Vabaõhu lava rajamine;
- ✓ Talutoodete turu rajamine ja /või olemasoleva turu renoveerimine;
- ✓ Multifunktsionaalse hoone rajamine (perearst, apteek, raamatukogu, päevakeskus jne);
- ✓ Seminari-, konverentsivõimaluste mitmekesistamine;
- ✓ Noorte vaba-aja veetmisvõimaluste mitmekesistamine;

### **Turismi ja puhkemajanduse alast ettevõtlust soosiv atraktiivne ettevõtlus-keskkond**

- ✓ Puhkekohtade rajamine Vihula valla territooriumil;
- ✓ Puhkekohtade loomise toetamine planeeringute kaudu;
- ✓ Üldkasutatavate puhkekohtade varustamine vajaliku infrastruktuuriga;
- ✓ Omavalitsuse ja ettevõtjate vahelise regulaarse suhtlemise arendamine;
- ✓ Ettevõtjate kaasamine vallale oluliste otsuste tegemisse;
- ✓ Koostöö arendamine ettevõtjatega valla arengu seisukohalt oluliste infrastruktuuride arendamisel-haldamisel;
- ✓ Vallas olevate investeeringuvõimaluste (maa-alad, hooned) realiseerimine;
- ✓ “Investeerimiskaardi” koostamine ja sihipärane levitamine (nii trükisena kui internetis);
- ✓ Sihtürituste korraldamine puhkemajanduse ja (mere)turismiga tegelevatele ettevõtjatele ja investoritele;
- ✓ Turismi- ja puhkemajandusalase koolituse ja täiendõppe korraldamine (kodumajutus, teenindus jne);

### **Mitmekesine ja keskkonnasäästlik maamajandus**

- ✓ Kultuurimaastike jätkuva hooldamise tagamine (riiklike maahooldustoetuste suunamine info jagamise ja nõustamisega);
- ✓ ATV- dega, skootrite ja motokelkudega sõitmise suunamine selleks ette nähtud kohtadesse;
- ✓ Ideede genereerimine erinevate alternatiivsete ja paikkonnale omaste tootmisvõimaluste arendamisel ja propageerimisel, piirkonnale omase talukultuuri arendamisel;

- ✓ Ranna/kaluri/kaptenikülade miljöö ja külaelanike traditsiooniliste tegevuste (kalapüük, kalade töötlus) säilitamine ja tasakaalukas arendamine arvestades piirkonna eripära, tänapäeva tingimusi, võimalusi ning omanike ja kaitseala valitseja soove.

### **Arenenud väikesadamad**

- ✓ Rahvusvahelistes projektides osalemine sadamate arendamiseks – rahvusvahelistesse kettidesse-organisatsioonidesse lülitamiseks;
- ✓ Käsnu väikesadama rajamine;
- ✓ Käsnu muuli renoveerimine;
- ✓ Võsu väikesadama rajamine;
- ✓ Projektide (s.h. rahvusvaheliste) algatamine ja/või projektides osalemine väikesadamate (Käsnu, Võsu, Vainupea) arendamiseks ja rahvusvahelistesse kettidesse-organisatsioonidesse lülitamiseks;
- ✓ väikesadama ja/või lautrikoha väljaarendamine Eismal ja Karepal.

## **5.3 JÄTKUSUUTLIK LOODUSKESKKONNA KASUTUS, VALLA KÕRGE MILJÖÖKVALITEET JA VÄÄRTUSTATUD KULTUURIPÄRAND**

### **Väljakujundatud Roheline võrgustik**

- ✓ Koostöö tõhustamine Lahemaa Rahvuspargiga kogu valda hõlmava roheline võrgustiku väljaarendamisel, säästva arengu ja piirkonna marketingi valdkondades;
- ✓ Koostöö arendamine Sagadi Koolituskeskusega loodushoiu, säästva arengu ja marketingi valdkondades;
- ✓ Väärtuslike ja kaitset vajavate loodusobjektide määratlemine;
- ✓ Väärtuslike ja kaitsemist vajavate (ka kaitsereežiimi muutmist vajavate) objektide määratlemine looduses, nende arvele võtmine ja kaardistamine;
- ✓ Vihula valla loodusväärtuste tähistamine (viidad, infotahvlid jne) ja neid tutvustava info kättesaadavaks tegemine ürituste ja infomaterjalide abil;
- ✓ Väärtuslike loodusobjektide jätkuva haldamise tagamine;



- ✓ Tingimuste loomine (vaatetornid, laudteed, sillad-purded, puhkekohad jne.) loodusväärtustega tutvumiseks.

### **Vallaelanike kõrge keskkonnateadlikkus ja säästva arengu põhimõtete järgimine**

- ✓ Kooliprogrammidesse temaatika integreerimine – säästlikuse ja keskkonnahoiu seosed erinevate ainete ja programmide esitlemisel;
- ✓ Hooldatud õppe ja matkaradade olemasolu ja nende kasutuse propageerimine.

### **Valla kõrge miljööväärus**

- ✓ Kohalikku keskkonda sobiva arhitektuuri tagamine uusehitistel;
- ✓ Vihula valla, Lahemaa Rahvuspargi (jt. Lahemaal asuvate KOV-de) ühise ehitus- ja arhitektuurikomisjoni ellukutsumine ja regulaarne tegevus;
- ✓ Nõustamine Arhitektide Liidu poolt;
- ✓ Ehitusjärelvalve tõhustamine valla poolt;
- ✓ Eritingimustega piirkondade määratlemine (puhkealad);
- ✓ Rannaküladesse sobivate elamute ajaloolisi tavasid arvestavate arhitektuursete lahenduste tagamine;
- ✓ Asustuse arengut suunava osaüldplaneeringute väljatöötamine valla rannaaladel.

### **Väärtustatud kultuuripärand**

- ✓ Külamuuseumide tegevuse toetamine;
- ✓ Projektide (s.h. rahvusvaheliste) algatamine ja/või projektides osalemine;
- ✓ tähistamine (viidad);
- ✓ Piirkonna ajalooliste sündmuste, kunsti- ja kultuuritegelaste tegevuse tutvustamine (trükised, ekskursioonid, raadio- ja telesaated);
- ✓ Kultuuri- ja haridusalase koostöö arendamine Vihula vallas asuvate mõisate omanike ja/või haldajatega (Sagadi Koolituskeskus, Palmse mõis, Vihula mõis).
- ✓ Kabelite (Ilumäe, Käsnu, Esku, Vainupea) renoveerimise toetamine koostöös EL toetusprogrammide, Kultuuriministeeriumi ja Muinsuskaitseametiga

## 5.4 ATRAKTIIVNE ELUKESKKOND

### Heakorrastatud elukeskkond

- ✓ Valla heakorra eeskirjade aktualiseerimine-täiendamine;
- ✓ Võsu ranna heakorrastamine, Kotkalipu (või analoogi) nõuetele vastava supelranna väljaarendamine;
- ✓ Vihula valla supluskohtade heakorrastamine;
- ✓ Heakorrakonkursside läbiviimine;
- ✓ Heakorra hoogtööpäevade ja talgute läbiviimine (munitsipaalomandis olevate alade, metsaaluste jne. heakorrastamine);
- ✓ Keskkonnateadlikkuse tõstmine.

### Väljaarendatud jäätmemajandus

- ✓ Valla jäätmehoolduskava ajakohastamine;
- ✓ Valla prügimajanduse korrastamine;
- ✓ “Isetegevuslike” prügimägede likvideerimine ja rekultiveerimine;
- ✓ Kasutuseta ehitiste ja rajatiste probleemi lahendamine (lammutamine, peremehetuks varaks tunnistamine, omanikele surve avaldamine);
- ✓ Koostöö arendamine LKK-ga ja Sagadi Koolituskeskusega heakorrastamise alal;
- ✓ Vallapoolse initsiatiivi tõhustamine jäätmekäitlusalaste tegevuste vajaduse teadvustamisel ja tegevuse kujundamisel ning jäätmelepingute (eramajaomanikud) sõlmimisel;
- ✓ Üldkasutatavate prügikastide süsteemi arendamine-laiendamine;
- ✓ Üldkasutatavate pakendikonteinerite pargi säilitamine nende asukohtadesvalikjäätmete prügikastide süsteemi arendamine-laiendamine;
- ✓ Jäätmejaama stabiilse töö korraldamine
- ✓ Ohtlike jäätmete kogumisringide korraldamine
- ✓ Korraldatud olmejäätmete veo süsteemis jäätmete veo jätkamine.

### Toimiv korrakaitsestruktuur ja tagatud turvalisus

- ✓ Naabrivalve arendamine vallas;
- ✓ Olemasoleva korrakaitstesüsteemi arendamine;
- ✓ Preventiivse töö tõhustamine noorte hulgas koostöös noorsoopolitsei, kohaliku konstaabli, päästeteenistuse, kaitseliidu struktuuride, meditsiinitöötajate ja vetelpäästega;
- ✓ Vetelpääste materiaal-tehnilise baasi parendamine.

### **Mitmekesised haridusvõimalused ja hariduse kõrge kvaliteet**

- ✓ Vihula valla haridusasutuste materiaal-tehnilise baasi kaasajastamine;
- ✓ Võsu kooli detailplaneering, välispordikompleksi kujundamine;
- ✓ Vihula Lasteaed remont;
- ✓ Infotehnoloogia arendamine valla haridusasutustes;
- ✓ Õpetajate (pedagoogide) töö väärtustamine-tunnustamine;
- ✓ Õpilaste individuaalseid omadusi arvestava (nii edukate kui halva edasijõudmisega õpilaste puhul) õppekava rakendamine;
- ✓ Sihipärase tegevuse arendamine koolide hea maine ja oma näo kujundamisel;
- ✓ Huvihariduse võimaluste mitmekesistamine ja kaasajastamine;
- ✓ Toetada valla õpilaste osalemist olümpiaadidel, spordivõistlustel ja isetegevuskonkurssidel ja nende saavutuste ära märkimine;
- ✓ Väikelastele (koolieelne iga) mõeldud huviringide tegevuse korraldamine;
- ✓ Kooliõpilastele mõeldud huviringide tegevuse korraldamine;
- ✓ Võsu Rannaklubi rakendamine kooliväliseks tegevuseks (huviringide tegevuseks);
- ✓ Võsu spordikompleksi rakendamine noorte huvitegevus kohana;
- ✓ eraalgatusliku huvihariduse alase tegevuse toetamine;
- ✓ Noorsootöö edendamine;
- ✓ Osalemine noorteprojektides (nii riiklikes, maakondlikes ja regionaalsetes kui ka rahvusvahelistes);
- ✓ Preventiivse töö tõhustamine noorte hulgas koostöös noorsoopolitsei, kohaliku konstaabli, päästeteenistuse, kaitseliidu struktuuride, meditsiinitöötajate ja vetelpäästega;
- ✓ Osalemine üleriiklikes ja maakondlikes tervisekasvatuse (ja propaganda) projektides;
- ✓ Täiend- ja ümberõppealase tegevuse korraldamine Vihula vallas;
- ✓ Täiend- ja ümberõpet puudutava info vahendamine valla elanikele;

- ✓ Võsu kooli lasteaiarühmale ja raamatukogule uue hoone ehitamine vastavalt olemasolevale DP-le;
- ✓ Turismi ja puhkemajanduse alase täiend- ja ümberõppe korraldamine;
- ✓ Kaugkoolituse võimaluste tutvustamine ja propageerimine.

### **Vallaelanike vajadusi rahuldavad spordi- ja puhkerajatised, kultuuri- ja spordielu**

- ✓ Vallaelanikele suunatud spordielu arendamine;
- ✓ Spordipäevade korraldamine suvel ja talvel;
- ✓ Koostöö arendamine RMK-ga ja teiste kohapealsete asutustega spordielu korraldamiseks;
- ✓ Spordibaaside, -rajatiste vajaduse määratlemine vallas ja nende rajamiseks võimaluste loomine;
- ✓ Vihula valla kultuuriasutuste materiaal-tehnilise baasi parendamine;
- ✓ Rannaklubi renoveerimine Võsul;
- ✓ Vabaõhulava rajamine Võsule;
- ✓ Valla rahvamajade renoveerimine Käsmus, Võhmal;
- ✓ Vabaühenduste kaasamine sportimisvõimaluste arendamisse;

### **Efektiivsed ja kättesaadavad sotsiaalteenused. Lastesõbralik elukeskkond**

- ✓ Perearstide vastuvõtutingimuste loomine suuremates külates;
- ✓ Multifunktsionaalse hoone rajamine. Perearst, apteek, juuksur, päevakeskus jne; VTÜ
- ✓ Aktiivsest tööelust kõrvalejäänute aktiveerimine ürituste, seltsitegevuse ja elukestva õppe toetamise kaudu;
- ✓ Puuetega inimeste kaasamine ühiskonnaellu seltsitegevuse ja sotsiaalteenuste osutamise abil;
- ✓ Töötute aktiveerimine - koostöös Töötukassaga töötutele avalike tööde, tööpraktika ja sotsiaalteenuste pakkumine;
- ✓ Sotsiaalteenuste arendamine kõigile riskirühmadele;
- ✓ Era- ja kolmanda sektori kaasamine sotsiaalteenuste pakkumise korraldamisel;
- ✓ Lastega perede toetamine:
- ✓ suurematesse küladesse mängu- ja spordiväljakute rajamise toetamine;

- ✓ laste huviringidest osavõtvõimaluste laiendamine .

### **Aktiivne külaliikumine. Väljaarenenud esmatasandi keskustevõrgustik**

- ✓ Ehitada, rentida või eraldada ruume munitsipaalhoonetest külaelu tasandi seltsielu tegevuse korraldamiseks (päevakeskused);
- ✓ Küla üldkasutatavate ruumide ja rajatiste (lipuväljak, palliplatsi, ajalootuba jms) loomise ja muu küla ühistegevust ja ühist identiteeti arendava tegevuse toetamine;
- ✓ Külavanemate rolli tõhustamine külaelu eestvedajate ja arendajatena (külavanemate koolitamine, initsiatiivi ja töö väärtustamine, omavahelise koostöö arendamine);
- ✓ Raamatukogude teenuse parandamine ja mitmekesistamine;
- ✓ Laenutuspunktide säilitamine külakeskustes;
- ✓ Interneti kasutusvõimaluste kaasajastamine raamatukogudes;
- ✓ Vallaelanike kokkukuuluvustunnet soodustavate ühisürituste korraldamine;
- ✓ Teenindussfääri arendamine suuremates külakeskustes.

### **Võsu kui valla keskus**

- ✓ Isikuteenuste ja kaubanduse mitmekesistamine (rätsepateenus, pesumaja, pangateenus, saunateenus, tööstuskaupade kaubandus jms);
- ✓ Võsu kui vallakeskuse arengu täpsem analüüs ja vajalike meetmete rakendamine
- ✓ Võsu haljastuse ja heakorrasuse parendamine;
- ✓ Tänavavalgustuse väljaehitamine;
- ✓ Olemasoleva bussiootepaviljoni ehitus ja/või remont, kujundamine keskuseks Võsul;
- ✓ Võsule infopunkti rajamine ja infoviidastuse väljaehitamine;
- ✓ Avalike käimlate rajamine Võsule ja randa;
- ✓ Võsu paadi- ja jahisadama rajamine;
- ✓ Võsu laululava rajamine;

### **Kvaliteetne, aastaringselt läbitav ning optimaalne teede ja tänavate võrgustik**

- ✓ Teedevõrgustiku sihipärase arendamise ja pideva hoolduse tagamine;

- ✓ Teederegistri ja teehoiukava koostamine ja nende regulaarne ajakohastamine;
- ✓ Teehoiukava elluviimine (koostöös Riigi Maanteeameti, Lääne-Viru Maavalitsuse, teedevalitsuse ja erateede omanikega);
- ✓ Teede ja tänavate hoolduse ja renoveerimise alase tegevuse koordineerimine ja kooskõlastamine Riigi Maanteeameti, Lääne-Viru Maavalitsuse, teedevalitsuse ja erateede omanikega;
- ✓ Vallateede sõidetavuse tagamine aastaringselt;
- ✓ Eraomanike ja omavalitsuse kohustuste ja õiguste täpne määratlemine teede (eelkõige erateed) haldamisel;
- ✓ Erateede kasutamise korra ja tingimuste määratlemine (näit: ligipääs mere äärde)
- ✓ Võsu , Vergi, Võsupere ja Vihula tänavate remont;
- ✓ Tänavavalgustuse väljaehitamine ja renoveerimine.
- ✓ Võsu jõe jalakäijatesildade remont;
- ✓ Võsu alevi tänavasiltide korrastamine;
- ✓ Vihula valla külade tänavasiltide korrastamine;
- ✓ Võsu alevis ja Käsmu külas täiendavate parkimiskohtade loomine.

### **Kvaliteetsed ja kaasaja nõuetele vastavad ühisveevärgi- ja kanalisatsiooniteenused**

- ✓ Ühisveevärgi ja –kanalisatsioonsüsteemide väljaarendamist sätestavate dokumentide väljatöötamine ja rakendamine;
- ✓ Ühisveevärgi ja –kanalisatsiooni arengukava(de) ajakohastamine;
- ✓ Ühisveevärgi- ja kanalisatsioonisüsteemide väljaehitamine;
- ✓ Võsu, Käsmu ja Võsupere uute joogiveehaarete ehitus;
- ✓ Võsu aleviku ühisveevärgi ja kanalisatsioonitorustike väljaehitamine;
- ✓ Võsu aleviku reoveepuhasti renoveerimine;
- ✓ Käsmu küla uue ühisveevärgi torustiku väljaehitamine;
- ✓ Vihula uue reoveepuhasti väljaehitamine.

### **Valla kõigis osades kättesaadavad kaasaegsed infokommunikatsiooniteenused**

- ✓ Võsu, Võsupere, Vihula, Karepa ja Vergi avalike internetipunktide töös hoidmine;

- ✓ Elanikele IKT (info- ja kommunikatsioonitehnoloogia) ja interneti kasutamise alase koolituse korraldamine (valla raamatukogude baasil);
- ✓ Kvaliteetse internetiühenduse tagamine Vihula valla territooriumil.

### **Valla kõigis osades tagatud piisav elektrivarustus**

- ✓ Elektriajaotusvõrgu kaasajastamine tagamaks stabiilse ja nõuetele vastava elektrivarustuse kättesaadavuse kogu Vihula valla territooriumil;
- ✓ Elektriõhuliinide asendamine maakaabelliinidega.

### **Valla kõigi piirkondade huve arvestav ühistranspordikorraldus**

- ✓ Vallasisese ühistranspordi mitmekesistamine õpilasliinide baasil. Koostöö arendamine bussifirmadega ühistranspordi olukorra parandamiseks;
- ✓ Vallaelanike ühistranspordivajaduse väljaselgitamine;
- ✓ Bussipeatuste väljaehitamine-kaasajastamine;

## **6 VIHULA VALLA EELARVEPOLIITIKA ARENGUKAVAS PÜSTITATUD EESMÄRKIDE JA ÜLESANNETE TÄITMISEKS**

### **6.1 Eelarvepoliitika eesmärgid**

Arengukavas püstitatud ülesannete täitmiseks vajalike rahaliste vahendite tagamiseks seatakse Vihula valla eelarvepoliitika kolm eesmärki:

**6.1.1 Eelarvevahendite tõhus ja tulemuslik kasutamine, et kindlustada võimalikult valla arenguvajaduste eesmärgipärane rahastamine, leida võimalusi erasektori vahendite kasutamiseks ning laiendada Euroopa Liidu struktuurifondide ja teiste organisatsioonide projektipõhist kaasrahastamist;**

**6.1.2 Eelarvepoliitika paindlikkus, et säilitada valla jätkusuutlik kohanemisvõime muutuvate finantstingimustega, kulupoliitilistes otsustes lähtuda konservatiivsetest eeldustest ja tagada**

**valla arenguks vajalike kokkulepitud tegevuskulude, varaliste kohustuste ja investeringute rahaline kaetus;**

**6.1.3 Eelarvestamise täpsemaks muutmine ja finantsjuhtimise arendus, et eelarve koostamisel prognoosida täpsemalt vajadusi. Rakendatakse senisest enam strateegilise planeerimise meetodeid.**

## **6.2 Finantsvõimekuse tagamise ülesanded**

Vihula valla finantsvõimekuse tagamiseks püstitatakse järgmised ülesanded:

**6.2.1 Üksikisiku tulumaksubaasi suurendamiseks vallaeelarves tehakse jõupingutusi vallas tegelikult elavate inimeste vastavusse viimisele rahvastikuregistri elukoha andmebaasiga.**

Selleks:

- vallavalitsuse poolt osutatavate avalike teenuste pakkumine seotakse enam teenuse saaja elukohaga;
- toetatakse kodanikuühiskonna tugevdamist, mis põhineb elanike suuremal identiteedil koduvallaga ja suurendab vastutust kogukonnas toimuva eest ning laiendab osalemist avalike hüvede kulude kandmisel.

**6.2.2 Valla eelarveliste tulude kasvatamiseks ja kulude sihipärasemaks kasutamiseks suurendatakse nõudlikkust valla osalusega institutsioonide töö tulemuslikkusele ja vallavara otstarbekale kasutamisele. Selleks:**

- suurendatakse institutsioonide juhtimise tõhusust ja nõudlikkust institutsioonide komplekteerimisele asjatundlike töötajatega;
- sätestatakse tulude kasvust tulenevalt valdkondade kuludele piirmäärad, mille alusel arvutatakse tegevusalade vastavad näitajad

**6.2.3 Vallaelanikele paremate töövõimaluste tagamine, uute töökohtade loomise stimuleerimine valda. Selleks:**

- stimuleeritakse munitsipaalarendustegevust ja ettevõtluse arendamist avalike teenuste kvaliteetseks osutamiseks;



- taotletakse maade munitsipaliseerimist valla poolt osutatavate kohustuslike avalike teenuste kvaliteetseks ja kättesaadavaks osutamiseks;
- soositakse töökohtade loomist valda ja elanike ettevõtlusaktiivsuse kasvu;

**6.2.4 Parandatakse vallaeelarvest raha eraldamise läbipaistvust ja suurendatakse koostööd erasektori ning vabaühendustega valla prioriteetsete projektide kaas- ja sildfinantseeringuks, et tuua valda enam investeeringuid Euroopa Liidu struktuurifondidest, Eesti ja rahvusvahelistest arengutoetustest ja programmidest, riigi- ja erasektori vahenditest.** Selleks:

- täpsustatakse projektide kaasfinantseerimise vahendite eraldamise kord;
- ajakohastatakse valla välisvahendite kaasaamise vajadused ja kaasfinantseerimist vajavate projektide andmebaas;
- taristusse investeeringute tegemisel eelistatakse projekte, mille teostamisega kaasneb objektide väljaehitamine või rekonstrueerimisel püsikulude kokkuhoid (näit. energiasääst, polüfunktsionaalsus);
- osaletakse aktiivselt Lääne-Viru Omavalitsuste Liidu koostööprojektides ja laiendatakse strateegilist partnerlust naaberomavalitsustega;
- stimuleeritakse kodanike omaalgatust, vabaühenduslikku tegevust ja külaliikumist, mille kaasfinantseerimiseks eraldatakse vallaeelarvest projektipõhiselt vahendeid.

**6.2.5 Valla juhtimisel võetakse aluseks pikaajaline pidevalt uuendatav finantsplaan ja suurendatakse pikaajalise finantsplaneerimise osatähtsust üldises juhtimises.** Selleks:

- koostatakse ja pidevalt uuendatakse pikaajalist finantsprognosi;
- taotletakse majandamise kuluefektiivsuse kasvu ja jälgitakse, et valla võlakoormus ei väljuks seadusega kehtestatud normi piirest;
- tagatakse, et abivajajad saavad vallapoolse sotsiaaltoetuse määramisel ning kulude kompenseerimisel põhjendatud abi või toetust.

## 7 VIHULA VALLA TEGEVUSKAVA 2014-2018 JA INVESTEERINGUTE RAHASTAMINE

Hindamaks arengukava tegevuskava realiseerimise võimalusi on koostatud Vihula valla eelarvetulude ja -kulude konservatiivsed prognoosid aastateks 2014-2018, seejuures tegevuskulude osas on aluseks võetud 2013. aasta eelarve kulubaas. Vt ka eelarvestrateegia.

Tulude ja kulude prognoose ning investeerimisvõimekuse hinnangut tuleb jooksvalt korrigeerida lähtuvalt tulude laekumiste paranemisest ning kulubaasi korrigeerist.

Järgnevates tabelites ja joonistel on välja toodud tulude ja jooksvate tegevuskulude prognoosid.

Tabel 16 Vihula valla tulude prognoos 2014-2018, tuhat eurot (Allikas: Vihula Vallavalitsus)

<b>VIHULA VALLAVALITSUS</b>	<b>2013 täitmine</b>	<b>2014 eeldatav täitmine</b>	<b>2015 eelarve</b>	<b>2016 eelarve</b>	<b>2017 eelarve</b>	<b>2018 eelarve</b>
<b>Põhitegevuse tulud kokku</b>	<b>1 873 108</b>	<b>1 790 811</b>	<b>1 868 616</b>	<b>1 913 687</b>	<b>1 952 510</b>	<b>1 992 498</b>
Maksutulud	1 319 943	1 401 619	1 477 424	1 522 495	1 561 318	1 601 306
sh tulumaks	1 074 620	1 173 219	1 249 024	1 294 095	1 332 918	1 372 906
sh maamaks	244 431	228 400	228 400	228 400	228 400	228 400
sh muud maksutulud	892	0	0	0	0	0
Tulud kaupade ja teenuste müügist	112 304	118 852	120 852	120 852	120 852	120 852
Saadavad toetused tegevuskuludeks	434 412	265 342	265 342	265 342	265 342	265 342
sh toetusfond (lg 2)	134 713	132 287	132 287	132 287	132 287	132 287
sh muud saadud toetused tegevuskuludeks	299 699	133 055	133 055	133 055	133 055	133 055
Muud tegevustulud	6 448	4 998	4 998	4 998	4 998	4 998

Tabel 17 Vihula valla tegevuskulude prognoos 2014-2018, tuhat eurot (Allikas: Vihula Vallavalitsus)

<b>Põhitegevuse ja investeerimistegevuse kulud valdkonniti</b>	<b>2013 täitmine</b>	<b>2014 eeldatav täitmine</b>	<b>2015 eelarve</b>	<b>2016 eelarve</b>	<b>2017 eelarve</b>	<b>2018 eelarve</b>
<b>01 Üldised valitsussektori teenused</b>	<b>390 376</b>	<b>701 690</b>	<b>388 094</b>	<b>391 992</b>	<b>398 175</b>	<b>384 667</b>
Põhitegevuse kulud	356 714	356 714	361 714	363 617	371 201	359 750
sh muude vahendite arvelt	356 714	356 714	361 714	363 617	371 201	359 750
Investeerimistegevuse kulud	33 662	344 976	26 380	28 375	26 974	24 917
sh muude vahendite arvelt	33 662	344 976	26 380	28 375	26 974	24 917

<b>03 Avalik kord ja julgeolek</b>	<b>3 918</b>	<b>9 028</b>	<b>9 028</b>	<b>9 541</b>	<b>9 710</b>	<b>9 912</b>
Põhitegevuse kulud	3 918	9 028	9 028	9 541	9 710	9 912
sh muude vahendite arvelt	3 918	9 028	9 028	9 541	9 710	9 912
<b>04 Majandus</b>	<b>380 476</b>	<b>973 701</b>	<b>1 672 749</b>	<b>398 778</b>	<b>349 812</b>	<b>368 066</b>
Põhitegevuse kulud	342 062	334 130	365 425	343 078	345 012	368 066
sh muude vahendite arvelt	342 062	334 130	365 425	343 078	345 012	368 066
Investeeringustegevuse kulud	38 414	639 571	1 307 324	55 700	4 800	0
sh saadud toetuste arvelt	0	447 416	1 022 055	0	0	0
sh muude vahendite arvelt	38 414	192 155	285 269	55 700	4 800	0
<b>05 Keskkonnakaitse</b>	<b>7 000</b>	<b>7 196</b>	<b>7 196</b>	<b>7 484</b>	<b>8 820</b>	<b>8 820</b>
Põhitegevuse kulud	7 000	7 196	7 196	7 484	8 820	8 820
sh muude vahendite arvelt	7 000	7 196	7 196	7 484	8 820	8 820
<b>06 Elamu- ja konnaalmajandus</b>	<b>114 485</b>	<b>117 691</b>	<b>117 691</b>	<b>624 858</b>	<b>126 604</b>	<b>128 500</b>
Põhitegevuse kulud	114 485	117 691	117 691	124 858	126 604	128 500
sh muude vahendite arvelt	114 485	117 691	117 691	124 858	128 604	128 500
Investeeringustegevuse kulud	0	0	0	500 000	0	0
sh muude vahendite arvelt		0		500 000		
<b>07 Tervishoid</b>	<b>2 128</b>	<b>2 262</b>	<b>2 262</b>	<b>2 262</b>	<b>2 262</b>	<b>2 262</b>
Põhitegevuse kulud	2 128	2 262	2 262	2 262	2 262	2 262
sh muude vahendite arvelt	2 128	2 262	2 262	2 262	2 262	2 262
<b>08 Vabaaeg, kultuur ja religioon</b>	<b>221 358</b>	<b>227 555</b>	<b>230 000</b>	<b>246 343</b>	<b>236 345</b>	<b>238 750</b>
Põhitegevuse kulud	221 358	227 555	230 000	236 343	236 345	238 750
sh muude vahendite arvelt	221 358	227 555	230 000	236 343	236 345	238 750
Investeeringustegevuse kulud	0	0	0	10 000	0	0
sh muude vahendite arvelt		0	0	10 000		
<b>09 Haridus</b>	<b>618 503</b>	<b>632 808</b>	<b>1 352 999</b>	<b>655 747</b>	<b>657 845</b>	<b>674 770</b>
Põhitegevuse kulud	618 503	630 808	641 999	655 747	657 845	674 770
sh saadud toetuste arvelt	131 627	138 208	138 208	138 208	138 208	138 208
sh muude vahendite arvelt	486 876	492 600	503 791	517 539	519 637	536 562
Investeeringustegevuse kulud	0	2 000	711 000	0	0	0
sh muude vahendite arvelt	0	2 000	711 000	0	0	0
<b>10 Sotsiaalne kaitse</b>	<b>70 806</b>	<b>72 878</b>	<b>72 878</b>	<b>75 112</b>	<b>75 112</b>	<b>75 112</b>
Põhitegevuse kulud	70 806	72 878	72 878	75 112	75 112	75 112
sh saadud toetuste arvelt	6 778	6 878	6 878	6 878	6 878	6 878
sh muude vahendite arvelt	64 028	66 000	66 000	68 234	68 234	68 234
<b>KOKKU</b>	<b>1 809 050</b>	<b>2 744 809</b>	<b>3 852 897</b>	<b>2 412 117</b>	<b>1 864 685</b>	<b>1 890 859</b>
Põhitegevuse kulud	1 736 974	1 758 262	1 808 193	1 818 042	1 832 911	1 865 942
sh saadud toetuste arvelt	138 405	145 086	145 086	145 086	145 086	145 086
sh muude vahendite arvelt	1 598 569	1 613 176	1 663 107	1 672 956	1 689 825	1 720 856
Investeeringustegevuse kulud	72 076	986 547	2 044 704	594 075	31 774	24 917

kulud						
sh saadud toetuste arvelt	0	447 416	1 022 055	0	0	0
sh muude vahendite arvelt	72 076	539 131	1 022 649	594 075	31 774	24 917

Tabel 18 Investeeringute prognoos (Allikas: Vihula Vallavalitsus)

tegevus	maksumus	2013	2014	2015	2016	2017	2018
Kergliiklustee projekt	11000			11000			
Kergliiklustee*	850000		0	850000			
Kergliiklustee omaosalus (15%)*	150000		0	150000			
Kergliiklustee KMH (vajadus)	8300	8300					
Võsu sadama projekteerimine	15944	7944	8000				
Võsu sadama dp	2800						
Võsu sadama KMH	5160	5160					
Võsu sadama vesiehitised	447416		447416				
Võsu sadama omaosa (20%)	110655		110655				
Võsu sadama juurdepääsutee	40000		40000				
Kinnistute munitsipaliseerimine	3600	700	0	1400	700	800	
Teede kinnistute moodust	21000	4000	0	9000	4000	4000	
Kooli dp lõpetamine	420						
Võsu Kooli katus	15000			15000			
Käsmu sadama dp lõpp	2500	1200					
Võsu keskuse dp lõpp	1917						
Rannaklubi piirkonna ideekonkurss	1000	1000					
Käsmu muuli dp lõpp	980						
Raamatukogude renoveer(Karepa, Vihula, Vergi)	40000	0		20000	20000		
Võsu Kooli Lasteaed	700000	0		550000			
Võsu Kooli lasteaed omaosa (21%)				150000			
Võsu staadioni ehitamine**	96000		18000	52000	26000		
Vabaõhulava KMH***	5500	0	5500				
Vabaõhulava ehitusprojekt***	5568	0		5568			
Vabaõhulava ehitamine***	32000				15000		
Võsu ranna inventar, pingid	6489	600					
Võsu arstiabipunkti remont	10000	10000					
Võsu klubi katuse remont	22000	10000	12000				

Võsu rannaala arendamine	38356			31956			
Võsu rannaala arendamise omaosalus				6400			
Valla Munitsipaalmaja laenuga	500000				160000		
Valla Munitsipaalmaja kaasfinantseerimine					240000		
Valla Munitsipaalmaja omafinantseering (20%)					100000		
Võsu Kooli akende vahetus (omaosa)				4500			
Võsu Kooli ventilatsioon (omaosa)				5000			
Vihula Lasteaia akende vahetus (omaosa)	10000			1500			
Käsmu veeprojekt ( garantii)				60000			
Võsupere veeprojekt (garantii)				95000			

KOKKU 3153605 48904 641571 2018324 565700 4800 0

\*-seotud EL rahadega

\*\* -seotud põhivara müügiga

\*\*\*-seotud investori huviga

## **8 ARENGUKAVA ELLUVIIMISEGA SEOTUD RISKID JA NENDE MAANDAMINE**

Vihula valla arengukavas seatud eesmärkide ja ülesannete elluviimisel tuleb arvestada järgmiste oluliste riskidega ja näha võimalusi nende maandamiseks:

### **8.1 Valla tulubaas ei ole piisav kõigi valla arenguliste vajaduste elluviimiseks ja ei taga ootustele vastavat avalike teenuste kvaliteeti.**

Võimalikud lahendid riskide maandamiseks:

- teadmispõhise ja kaalutletud investeerimispoliitika teostamine ning tulude ja kulude mõistliku tasakaalu säilitamine;
- konservatiivne eelarvepoliitika;
- lisavahendite kaasamine (struktuurifondide vahendid);
- riigi ja kohalike omavalitsuse üksuste vahelise dialoogi suurendamine, riiklike ülesannete täitmise õiglane hinnapoliitika kohalikele omavalitsustele, laenupiirangute leevendamine;
- vallavara tõhusam kasutamine, hallatavate asutuste omatulude suurendamine ja töö efektiivsem korraldamine;
- naaberomavalitsustega, avaliku, era ja kolmanda sektoriga koostöövõimaluste leidmine teenuste osutamiseks ja investeeringute teostamiseks;

### **8.2 Töökohtade puudusega kaasnevad sotsiaalsed riskid, eakamate vanusrühmade kasvust ja domineerimine ning haridussutuste koormuse vähenemine ning sellest johtuv kvaliteedi langus.**

Võimalikud lahendid riskide maandamiseks:

- valla arengu kavandamise ja planeerimistegevuse teadmispõhisuse suurendamine, lahenduste kompleksuse ja strateegilise perspektiivi arvestamine otsuste vastuvõtmisel;
- rahvastiku väljarände pidurdamine läbi planeerimistegevuse piirkonda aastaringseid töökohti pakkuva ettevõtluse tekkimise mõjutamine;
- põlvkondade vahelise sidususe stimuleerimine;
- paikkonna iseärasusi arvestatavate ärimudelite kasutamine majandustegevuses;
- elanike, äri- ja tulu mittetaotlevate organisatsioonide kaasatuse laiendamine
- koostöö naaberomavalitsustega strateegilise partnerluse ja piirkondliku ühistegevuse laiendamiseks.

### **8.3 Vallaelanike sissetulekute vähenemine ja raskused leibkondade toimetulekul, mille peamiseks põhjuseks on üldise tööpuuduse ja/või kodulähedase tööpuuduse jätkumine ja hindade kallinemine.**

Võimalikud lahendid riskide maandamiseks:

- töötute rakendamine valla avalikel töödel (rohealade, kõnni- ja sõiduteede hooldus, jmt);
- ettevõtjatele toetus uute töökohtade loomisel ( nõustamistoetus, EAS-ile projektide kirjutamise toetamine);
- abivajajate psühholoogiline, töö- ja võlaõiguse, tööhõive, ettevõtluse ja toimetuleku alane nõustamine ja koolitamine;
- abivajajate kulude kompenseerimise mehhanismi ajakohastamine, puudust kannatavate perede toetamine riigi- ja vallaeelarve vahenditest ning annetustest;
- riskirühmadega tegevuse laiendamine.

### **8.4 Looduskeskkonnale inimtegevuse koormuse kasvust tulenevad ohud (ennekõike elamutest ja tootmisest tulenev tehiskeskonna laienemine ning transpordivoogudega kaasnev reostus) ja ka vastupidi Lahemaa Rahvuspargi kaitse-eeskirjadest johtuv surve elanike normaalsele/turvalisele elukeskkonnale.**

Võimalikud lahendid riskide maandamiseks:

- asjakohase ja tõese informatsiooni õigeaegne ning võimalikult lihtne kättesaadavaks tegemine;
- säästva arengu põhimõtete range järgimine inimtegevuses, keskkonnariskide teadvustamine ning nende kompleksne hindamine ja riskide maandamine;
- keskkonnasõbralike tehnoloogiate kasutamine;
- ühistranspordi osatähtsuse suurendamine ja kergliikluse kasutamise stimuleerimine;
- sotsiaalse vastutustunde suurendamine kogukonnas;
- ennetava tegevuse tähtsuse suurendamine, ohuolukordadeks valmisoleku tagamine, kriisireguleerimisplaani olemasolu;
- õppuste läbiviimine ja päästevahendite soetamine;
- keskkonnaseire tagamine ja keskkonnavalve järelvalve tõhustamine,
- looduse ja inimese kooseksisteerimiseks kompromissi leidmine keskkonna ametnikega

- vallavalitsuse ja eri ametkondade koostöö tõhustamine.

**8.5 Kohaliku omavalitsemise nõrgast teostamisest tulenevad võimalikud riskid. Otsustusprotsessid on pärsitud ja poliitilist konsensust on raske saavutada. Poliitiline lühinägelikkus ja erimeelsused huvigruppide vahel pärsivad valla stabiilse arengu.**

Võimalikud lahendid riskide maandamiseks:

- vallavolikogu ja –valitsuse aus, avatud ja järjekindel elanike huvidest lähtuv valla jätkusuutlikkust suurendav tegevus, otsuste kaalutlemine ja tehtud lahendite tagatus ressurssidega;
- kodanike ja vabatahtlaste kaasamise suurendamine otsustusprotsessidesse;
- vallavolikogu liikmete ja –ametnike sihipärane koolitamine;
- vallavalitsuse ja –volikogu otsuste kaalutlemine, otsuste tagajärgedest tulenevate kohustuste ja riskide hindamine;
- munitsipaalmaade reserveerimine avalike huvide pikaajalise planeerimise põhimõtetest lähtuvalt;
- koostöö suurendamine riigi, kohalike omavalitsuste ja erasektori vahel.



## 9 ARENGUKAVA SEIRE JA AJAKOHASTAMINE

Vihula valla arengukava seire toimub üks kord aastas ja selle käigus koostatakse ülevaade arengukava elluviimise senisest käigust, ajakohastatakse valda iseloomustav statistiline materjal, kaardistatakse tekkinud probleemid ja arenguvajadused. Antakse hinnang arengukava elluviimisele. Arengukava seirematerjal esitatakse Vihula vallavolikogule iga aasta augustis.

Kui Vihula vallavolikogu peab arengukava muutmist vajalikuks, teeb ta selle vallavalitsusele ülesandeks. Arengukava muutmiseks loetakse visiooni ja arengumudelid esitatud eesmärkide ja investeringuprioriteetide olulist muutmist, mis mõjutavad vallaeelarve koostamise seniseid põhimõtteid. Vihula vallavolikogul tuleb arengukava muutmise algatamisel teha otsus ka keskkonnamõjude strateegilise hindamise läbiviimise vajaduse kohta.

Kohaliku omavalitsuse korralduse seaduse kohaselt peab Vihula vallavolikogu iga aasta 1. oktoobriks arengukava läbi vaatama ja kinnitama. Vihula vallavolikogu poolt menetlemisel olev arengukava avalikustatakse valla interneti kodulehel ja dokument edastatakse peale Vihula vallavolikogu poolt kinnitamist vastavalt kehtivatele õigusaktidele Siseministeriumile ja Lääne-Viru maavanemale<sup>8</sup>. Vihula valla põhimääruse<sup>9</sup> kohaselt on arengukava osaks eelarvestrateegia ja sellest tulenevalt esitatakse arengukava ka Rahandusministeriumile<sup>10</sup>

---

<sup>8</sup> KOKS §37(8)

<sup>9</sup> PM §49 (5)

<sup>10</sup> KOFJS §30 81)

## 10 LISAD

**Tabel 1. Vihula valla looduskaitsealused üksikobjektid (Allikas: Keskkonnaregister, <http://register.keskkonnainfo.ee/> )**

	Registrikood	Objekti nimetus	Asukoht
1	KLO4000985	Vana-Jüri " rändrahn"	Eru küla
2	KLO4000407	Ilumäe hiiepärn; Hiie-niinepuu	Ilumäe küla
3	KLO2000062	Järveoja hoiuala	Rutja küla; Eisma küla
4	KLO4000988	Kaarna- e. Pruudikivi; Armumiskivi	Vainupea küla
5	KLO4000722	Lauli kadakad (12)	Lauli küla
6	KLO4000534	Lemeti kivi; (Lemmeti suurkivi)	Käsmu küla
7	KLO4000359	Lobi ussikuusk	Lobi küla
8	KLO4000984	Matsi kivi e. Eremit; (Uustalu kivi)	Eru küla
9	PLO1000696	Noonu hoiuala	Noonu küla
10	KLO4000485	Ojakivi; (Orjakivi; Võsu rändrahn; Oja suurkivi; Sagadi kivi)	Koolimäe küla
11	KLO4000721	Pahkadega mänd; (Käsmu pahkadega mänd)	Eru küla
12	KLO4000228	Palmse kask; Kõver kask_HÄVINUD!	Palmse küla
13	KLO1200419	Palmse park ja parkmets	Metsanurga küla, Muike küla, Palmse küla, Võsupere küla
14	KLO4000707	Pedassaare männid (4)	Pedassaare küla
15	KLO4000987	Rahnude rühm Palmse pargis e. Kloostrikivid (13)	Palmse küla
16	KLO4000484	Saadumetsa suurkivi	Käsmu küla
17	KLO1200421	Sagadi park	Lauli küla, Kakuvälja küla, Sagadi küla, Tepelvälja küla
18	KLO1000179	Selja jõe maastikukaitseala	Rutja küla, Karepa küla; Tidriku küla; Kiva küla

19	KLO1000180	Toolse looduskaitseala	Toolse küla
20	PLO1000172	Toolse park	Toolse küla
21	KLO1200319	Toolse park	Toolse küla
22	KLO4000591	Tõugu kadakas_HÄVINUD	Tõugu küla
23	KLO1000017	Uhtju looduskaitseala	Toolse küla
24	KLO4000373	Uusküla kadakas	Joandu küla
25	KLO4000986	Vahakivi; Palmse rändrahn; Palmse Vahakivi; Nõiakivi	Võhma küla
26	KLO4000169	Vaindloo hiidrahn	Vaindloo saar
27	KLO2000037	Vaindloo hoiuala	Vaindloo saar
28	KLO4000406	Vatku tamm	Vatku küla
29	PLO1000183	Vihula park	Vihula küla
30	KLO1200423	Vihula park parkmetsaga	Vihula küla
31	KLO4000843	Võsu määnd	Võsu alevik
32	KLO4000258	Võsupere kroonlühterkuusk_KUIVANUD	Võsupere küla

**Tabel 2. Ehitismälestised. (Allikas: Kultuurimälestiste Riiklik register, Muinsuskaitseamet, <http://register.muinas.ee/?menuID=monument&showall=106&nocache=1346239722>)**

Reg. nr	Nimi	Tüüp	Omavalitsus	Aadress	Vana reg. nr.	Liik
16072	Käsmu Dellingshauseni matusekabel	K	Vihula vald	Käsmu küla Lille tn 6	-	ehitismälestis
16071	Käsmu kabeliaia piirdemüür	K	Vihula vald	Käsmu küla Laane tee 4	-	ehitismälestis
16070	Käsmu kabeliaed	K	Vihula vald	Käsmu küla Järve	-	ehitismälestis

Reg. nr	Nimi	Tüüp	Omavalitsus	Aadress	Vana reg. nr.	Liik
16069	Käsmu kabel	K	Vihula vald	Käsmu küla Laane tee 4	-	ehitismälestis
16068	Käsmu piirivalvekorooni hoone	K	Vihula vald	Käsmu küla Merekooli tn 1	-	ehitismälestis
16067	Käsmu tuletorn	K	Vihula vald	Käsmu küla, Ranna tee 31	k	ehitismälestis
15976	Vihula mõisa magasiit	K	Vihula vald	Vihula küla	437	ehitismälestis
15975	Vihula mõisa tuuleveski	K	Vihula vald	Vihula küla Tuuleveski	437	ehitismälestis
15974	Vihula mõisa sepikoda	K	Vihula vald	Vihula küla Varese metsa	437	ehitismälestis
15973	Vihula mõisa sepamaja	K	Vihula vald	Vihula küla Varese metsa	437	ehitismälestis
15972	Vihula mõisa karjalaut	K	Vihula vald	Vihula küla Mõisaõue	437	ehitismälestis
15971	Vihula mõisa moonakatemaja 2	K	Vihula vald	Vihula küla Mõisaõue	437	ehitismälestis
15970	Vihula mõisa moonakatemaja 1	K	Vihula vald	Vihula küla Mõisaõue	437	ehitismälestis
15969	Vihula mõisa veskitamm	K	Vihula vald	Vihula küla	437	ehitismälestis
15968	Vihula mõisa vesiveski	K	Vihula vald	Vihula küla Mõisaõue	437	ehitismälestis
15967	Vihula mõisa möldrimaja	K	Vihula vald	Vihula küla Vihula mõis	437	ehitismälestis
15966	Vihula mõisa jääkelder	K	Vihula vald	Vihula küla Vihula mõis	437	ehitismälestis
15965	Vihula mõisa	K	Vihula vald	Vihula küla Vana	437	ehitismälestis

Reg. nr	Nimi	Tüüp	Omavalitsus	Aadress	Vana reg. nr.	Liik
	piimaköök			vallamaja		
15964	Vihula mõisa teenijatemaja 2	K	Vihula vald	Vihula küla Vihula mõis	437	ehitismälestis
15963	Vihula mõisa teenijatemaja 1	K	Vihula vald	Vihula küla Vihula mõis	437	ehitismälestis
15962	Vihula mõisa kelder 2	K	Vihula vald	Vihula küla Vihula mõis	437	ehitismälestis
15961	Vihula mõisa kelder 1	K	Vihula vald	Vihula küla Vihula mõis	437	ehitismälestis
15960	Vihula mõisa kohvimaja	K	Vihula vald	Vihula küla Vihula mõis	437	ehitismälestis
15959	Vihula mõisa valitsejamaja	K	Vihula vald	Vihula küla Vihula mõis	437	ehitismälestis
15958	Vihula mõisa ait	K	Vihula vald	Vihula küla Vihula mõis	437	ehitismälestis
15957	Vihula mõisa tõllakuur	K	Vihula vald	Vihula küla Vihula mõis	437	ehitismälestis
15956	Vihula mõisa piirdemüürid	K	Vihula vald	Vihula küla Vihula mõis	437	ehitismälestis
15955	Vihula mõisa väravapostid	K	Vihula vald	Vihula küla Mõisaõue	437	ehitismälestis
15954	Vihula mõisa allee	K	Vihula vald	Vihula küla Mõisaõue	-	ehitismälestis
15953	Vihula mõisa park	K	Vihula vald	Vihula küla Vihula mõis	-	ehitismälestis
15952	Vihula mõisa peahoone	K	Vihula vald	Vihula küla Vihula mõis	436	ehitismälestis
15951	Toolse linnuse varemed	K	Vihula vald	Toolse küla Toolse kindluse	453	ehitismälestis
15950	Sagadi mõisa kaev	K	Vihula vald	Sagadi küla Sepa	481	ehitismälestis

Reg. nr	Nimi	Tüüp	Omavalitsus	Aadress	Vana reg. nr.	Liik
15949	Sagadi mõisa laut	K	Vihula vald	Sagadi küla Mõisateenijatemaja	481	ehitismälestis
15948	Sagadi mõisa sepikoda	K	Vihula vald	Sagadi küla Sepa	481	ehitismälestis
15947	Sagadi mõisa moonakate-maja 2	K	Vihula vald	Sagadi küla Mõisateenijatemaja	481	ehitismälestis
15946	Sagadi mõisa moonakate-maja 1	K	Vihula vald	Sagadi küla Mõisateenijatemaja	481	ehitismälestis
15945	Sagadi mõisa küün	K	Vihula vald	Sagadi küla Mõisateenijatemaja	481	ehitismälestis
15944	Sagadi mõisa kuivati	K	Vihula vald	Sagadi küla Mõisateenijatemaja	481	ehitismälestis
15943	Sagadi mõisa kaalumaja	K	Vihula vald	Sagadi küla Dendropargi	481	ehitismälestis
15942	Sagadi mõisa töökoda	K	Vihula vald	Sagadi küla Mõisa	481	ehitismälestis
15941	Sagadi mõisa triiphoone	K	Vihula vald	Sagadi küla Mõisa	481	ehitismälestis
15940	Sagadi mõisa jääkelder	K	Vihula vald	Sagadi küla Mõisa	481	ehitismälestis
15939	Sagadi mõisa piimakööök	K	Vihula vald	Sagadi küla Mõisa	481	ehitismälestis
15938	Sagadi mõisa aednikumaja	K	Vihula vald	Sagadi küla Mõisa	481	ehitismälestis
15937	Sagadi mõisa tõllakuur	K	Vihula vald	Sagadi küla Mõisa	481	ehitismälestis
15936	Sagadi mõisa hobusetall	K	Vihula vald	Sagadi küla Hobusetalli	481	ehitismälestis
15935	Sagadi mõisa ait 2	K	Vihula vald	Sagadi küla Mõisa	481	ehitismälestis

Reg. nr	Nimi	Tüüp	Omavalitsus	Aadress	Vana reg. nr.	Liik
15934	Sagadi mõisa valitsejamaja	K	Vihula vald	Sagadi küla Mõisa	481	ehitismälestis
15933	Sagadi mõisa ait 1	K	Vihula vald	Sagadi küla Mõisa	481	ehitismälestis
15932	Sagadi mõisa piirdemüürid	K	Vihula vald	Sagadi küla Mõisa	481	ehitismälestis
15931	Sagadi mõisa väravahoone	K	Vihula vald	Sagadi küla Mõisa	481	ehitismälestis
15930	Sagadi mõisa alleed	K	Vihula vald	Sagadi küla T-17188 Sagadi tee	480	ehitismälestis
15929	Sagadi mõisa park	K	Vihula vald	Sagadi küla Mõisa	480	ehitismälestis
15928	Sagadi mõisa peahoone	K	Vihula vald	Sagadi küla Mõisa	480	ehitismälestis
15927	Kaarli talu viljaait	K	Vihula vald	Pedassaare küla Kaarli	477	ehitismälestis
15926	Kaarli talu heinakuur	K	Vihula vald	Pedassaare küla Kaarli	477	ehitismälestis
15925	Kaarli talu puukuur	K	Vihula vald	Pedassaare küla Kaarli	477	ehitismälestis
15924	Kaarli talu jääkelder	K	Vihula vald	Pedassaare küla Kaarli	477	ehitismälestis
15923	Kaarli talu sepikoda	K	Vihula vald	Pedassaare küla Kaarli	477	ehitismälestis
15922	Kaarli talu suvemaja	K	Vihula vald	Pedassaare küla Keelikaia	477	ehitismälestis
15921	Kaarli talu saun- pesuköök	K	Vihula vald	Pedassaare küla Kaarli	477	ehitismälestis
15920	Kaarli talu küün-laut	K	Vihula vald	Pedassaare küla Kaarli	477	ehitismälestis
15919	Kaarli talu ait	K	Vihula vald	Pedassaare küla Kaarli	477	ehitismälestis
15918	Kaarli talu kelder	K	Vihula vald	Pedassaare küla Kaarli	477	ehitismälestis
15917	Kaarli talu elumaja	K	Vihula vald	Pedassaare küla Kaarli	477	ehitismälestis

Reg. nr	Nimi	Tüüp	Omavalitsus	Aadress	Vana reg. nr.	Liik
15916	Palmse mõisa kelder	K	Vihula vald	Palmse küla Palmse mõisakompleks	479	ehitismälestis
15915	Palmse mõisa pargirotund	K	Vihula vald	Palmse küla Palmse mõisakompleks	479	ehitismälestis
15914	Palmse mõisa "Bresti" paviljon	K	Vihula vald	Palmse küla Palmse mõisakompleks	479	ehitismälestis
15913	Palmse mõisa allikapaviljon	K	Vihula vald	Palmse küla Palmse mõisakompleks	479	ehitismälestis
15912	Palmse mõisa kaevupaviljon	K	Vihula vald	Palmse küla Moonaka	479	ehitismälestis
15911	Palmse mõisa härjatall	K	Vihula vald	Palmse küla Palmse mõisakompleks	479	ehitismälestis
15910	Palmse mõisa saunpesuköök	K	Vihula vald	Palmse küla Palmse mõisakompleks	479	ehitismälestis
15909	Palmse mõisa aednikumaja	K	Vihula vald	Palmse küla Palmse mõisakompleks	479	ehitismälestis
15908	Palmse mõisa sepikoda	K	Vihula vald	Palmse küla Palmse mõisakompleks	479	ehitismälestis
15907	Palmse mõisa moonakatemaja	K	Vihula vald	Palmse küla Moonaka	479	ehitismälestis
15906	Palmse mõisa supelmaja	K	Vihula vald	Palmse küla Palmse mõisakompleks	479	ehitismälestis
15905	Palmse mõisa kohvimaja	K	Vihula vald	Palmse küla Palmse mõisakompleks	479	ehitismälestis
15904	Palmse mõisa palmimaja	K	Vihula vald	Palmse küla Palmse mõisakompleks	479	ehitismälestis
15903	Palmse mõisa viinavabrik	K	Vihula vald	Palmse küla Palmse mõisakompleks	479	ehitismälestis
15902	Palmse mõisa kuivati	K	Vihula vald	Palmse küla Palmse mõisakompleks	479	ehitismälestis



Reg. nr	Nimi	Tüüp	Omavalitsus	Aadress	Vana reg. nr.	Liik
15901	Palmse mõisa õlleköök	K	Vihula vald	Palmse küla Palmse mõisakompleks	479	ehitismälestis
15900	Palmse mõisa linnaserehi	K	Vihula vald	Palmse küla Palmse mõisakompleks	479	ehitismälestis
15899	Palmse mõisa tall-tõllakuur	K	Vihula vald	Palmse küla Külustuskeskuse	479	ehitismälestis
15898	Palmse mõisa ait	K	Vihula vald	Palmse küla Palmse mõisakompleks	479	ehitismälestis
15897	Palmse mõisa kavaleridemaja	K	Vihula vald	Palmse küla Palmse mõisakompleks	479	ehitismälestis
15896	Palmse mõisa valitsejamaja	K	Vihula vald	Palmse küla Moonaka	479	ehitismälestis
15895	Palmse mõisa alleed	K	Vihula vald	Palmse küla Sillaoru	478	ehitismälestis
15894	Palmse mõisa park	K	Vihula vald	Palmse küla Palmse mõisakompleks	478	ehitismälestis
15893	Palmse mõisa peahoone	K	Vihula vald	Palmse küla Palmse mõisakompleks	478	ehitismälestis
15892	Kalame talu silmukööök	K	Vihula vald	Karepa küla Muuseumi	452	ehitismälestis
15891	Kalame talu ait	K	Vihula vald	Karepa küla Muuseumi	452	ehitismälestis
15890	Kalame talu elamu	K	Vihula vald	Karepa küla Muuseumi	452	ehitismälestis
15889	Ilumäe kabeliaia piirdemüür	K	Vihula vald	Ilumäe küla Ilumäe kabeli	476	ehitismälestis
15888	Ilumäe kabeliaed	K	Vihula vald	Ilumäe küla Ilumäe kabeli	476	ehitismälestis
15887	Ilumäe kabel	K	Vihula vald	Ilumäe küla Ilumäe kabeli	476	ehitismälestis

Reg. nr	Nimi	Tüüp	Omavalitsus	Aadress	Vana reg. nr.	Liik
15886	Uustalu kapaga kaev	K	Vihula vald	Altja küla Uustalu	k	ehitismälestis
15885	Uustalu kooguga kaev	K	Vihula vald	Altja küla Uustalu	k	ehitismälestis
15884	Uustalu saun	K	Vihula vald	Altja küla Uustalu	k	ehitismälestis
15883	Uustalu kuur	K	Vihula vald	Altja küla Uustalu	k	ehitismälestis
15882	Uustalu kelder	K	Vihula vald	Altja küla Uustalu	k	ehitismälestis
15880	Uustalu kahe ruumiline ait	K	Vihula vald	Altja küla Uustalu	k	ehitismälestis
15879	Uustalu "soome" ait	K	Vihula vald	Altja küla Uustalu	k	ehitismälestis
15878	Uustalu elumaja	K	Vihula vald	Altja küla Uustalu	k	ehitismälestis
15877	Sagadi mõisa suvila	K	Vihula vald	Altja küla Käbinõmme	482	ehitismälestis
5794	Ilumäe kalmistu	K	Vihula vald	Ilumäe küla Ilumäe kabeli	Arh. 476	ajaloomälestis, ehitismälestis

**Tabel 3. Arheoloogiamälestised. (Allikas: Kultuurimälestiste riiklik register, Muinsuskaitseamet)**

Reg. nr	Nimi	Tüüp	Omavalitsus	Aadress	Vana reg. nr.	Liik
10639	Kivikalme "Kotkamägi"	K	Vihula vald	Vatku küla 17178 Palmse-Vatku tee, Võhma küla Kreedi (2)	2688	arheoloogiamälestis
10638	Kivikalme	K	Vihula vald	Uusküla küla Kiviste	2138	arheoloogiamälestis
10637	Kivikalme	K	Vihula vald	Uusküla küla Kiviste, Uusküla küla Lepa (2)	2137	arheoloogiamälestis

Reg. nr	Nimi	Tüüp	Omavalitsus	Aadress	Vana reg. nr.	Liik
10636	Kivikalme	K	Vihula vald	Võhma küla Kanguste-Suur, Võhma küla Nõugaste-Sepa (2)	2135	arheoloogiamälestis
10635	Kivikalme	K	Vihula vald	Võhma küla Rünga	1509	arheoloogiamälestis
10634	Kivikalme	K	Vihula vald	Võhma küla Pärna 7	2689	arheoloogiamälestis
10633	Kivikalme	K	Vihula vald	Võhma küla	1508	arheoloogiamälestis
10632	Linnus	K	Vihula vald	Vihula küla Väike-Linnamäe	1392	arheoloogiamälestis
10631	Kultusekivi	K	Vihula vald	Vihula küla Kehi	505-k	arheoloogiamälestis
10630	Kivikalme	K	Vihula vald	Vihula küla Kehi	2103	arheoloogiamälestis
10629	Kivikalme	K	Vihula vald	Vihula küla Kehi	2102	arheoloogiamälestis
10628	Kivikalme	K	Vihula vald	Vihula küla Leuska	2101	arheoloogiamälestis
10627	Kivikalme	K	Vihula vald	Vihula küla Kuusiku	2108	arheoloogiamälestis
10626	Kivikalme	K	Vihula vald	Vihula küla Soonevälja	2686	arheoloogiamälestis
10625	Kivikalme	K	Vihula vald	Vihula küla Soonevälja	2107	arheoloogiamälestis
10624	Ohvrikivi "Vahakivi"	K	Vihula vald	Vatku küla Juhani	1512	arheoloogiamälestis
10623	Kivikalme "Jussikäabas"	K	Vihula vald	Vatku küla Juhani	1507	arheoloogiamälestis
10622	Kivikalme	K	Vihula vald	Vatku küla Vatku-Joosepi	-	arheoloogiamälestis
10621	Kivikalme	K	Vihula vald	Vatku küla Vatku-Joosepi	-	arheoloogiamälestis
10620	Kivikalme	K	Vihula vald	Vatku küla Vatku-Joosepi	-	arheoloogiamälestis

Reg. nr	Nimi	Tüüp	Omavalitsus	Aadress	Vana reg. nr.	Liik
10619	Kivikalme	K	Vihula vald	Vatku küla Vatku-Joosepi	-	arheoloogiamälestis
10618	Kivikalme	K	Vihula vald	Vatku küla Vatku-Joosepi	2690	arheoloogiamälestis
10617	Kivikalme	K	Vihula vald	Vatku küla Jaagu-Hansu	2140	arheoloogiamälestis
10616	Kivikalme	K	Vihula vald	Vatku küla 17178 Palmse-Vatku tee, Vatku küla Peetri-Jaagu (2)	2134	arheoloogiamälestis
10615	Muistsed põllud	K	Vihula vald	Tõugu küla Tõugu-Hansu	-	arheoloogiamälestis
10614	Muistsed põllud	K	Vihula vald	Tõugu küla Lepiku	2141	arheoloogiamälestis
10613	Kultusekivi	K	Vihula vald	Tõugu küla Ado	489-k	arheoloogiamälestis
10612	Kivikalme "Seamägi"	K	Vihula vald	Tõugu küla Ado	1510	arheoloogiamälestis
10611	Kivikalme	K	Vihula vald	Tõugu küla Uustalu	-	arheoloogiamälestis
10610	Kivikalme	K	Vihula vald	Tõugu küla Lepiku	2669	arheoloogiamälestis
10609	Kivikalme	K	Vihula vald	Tõugu küla Lepiku	2668	arheoloogiamälestis
10608	Kivikalme	K	Vihula vald	Tõugu küla Ado	-	arheoloogiamälestis
10607	Kivikalme	K	Vihula vald	Tõugu küla Ado	-	arheoloogiamälestis
10606	Kivikalme	K	Vihula vald	Tõugu küla Tõugu-Hansu	-	arheoloogiamälestis
10605	Kivikalme	K	Vihula vald	Tõugu küla Tõugu-Hansu	-	arheoloogiamälestis
10604	Kivikalme	K	Vihula vald	Tõugu küla Uustalu	-	arheoloogiamälestis
10603	Kivikalme	K	Vihula vald	Tõugu küla Uustalu	-	arheoloogiamälestis

Reg. nr	Nimi	Tüüp	Omavalitsus	Aadress	Vana reg. nr.	Liik
10602	Kivikalme	K	Vihula vald	Tõugu küla Uustalu	-	arheoloogiamälestis
10601	Kivikalme	K	Vihula vald	Tõugu küla Uustalu	-	arheoloogiamälestis
10600	Kivikalme	K	Vihula vald	Tõugu küla Jaanirahva	2136	arheoloogiamälestis
10599	Asulakoht	K	Vihula vald	Tõugu küla Ado, Tõugu küla Altoa, Tõugu küla Hansurahva, Tõugu küla Jaanirahva, Tõugu küla Lepiku, Tõugu küla Madikse, Tõugu küla Muru, Tõugu küla Tõugu-Hansu, Tõugu küla Uustalu, Vatku küla 17178... (12)	-	arheoloogiamälestis
10598	Linnus	K	Vihula vald	Toolse küla Kilmi	2694	arheoloogiamälestis
10597	Linnus	K	Vihula vald	Rutja küla 17170 Võle-Vainupea-Kunda tee, Toolse küla Linnamäe (2)	1397	arheoloogiamälestis
10596	Ohvrikivi	K	Vihula vald	Salatse küla Midli	74-k	arheoloogiamälestis
10595	Kultusekivi	K	Vihula vald	Salatse küla Raja	76-k	arheoloogiamälestis
10594	Kultusekivi	K	Vihula vald	Salatse küla Lääne	75-k	arheoloogiamälestis
10593	Kultusekivi	K	Vihula vald	Salatse küla	73-k	arheoloogiamälestis
10592	Kultusekivi	K	Vihula vald	Salatse küla	72-k	arheoloogiamälestis
10591	Kultusekivi	K	Vihula vald	Salatse küla	128-k	arheoloogiamälestis
10590	Kultusekivi	K	Vihula vald	Salatse küla Alaniidu	127-k	arheoloogiamälestis
10589	Kultusekivi	K	Vihula vald	Salatse küla	129-k	arheoloogiamälestis
10588	Kultusekivi	K	Vihula vald	Salatse küla Marema	506-k	arheoloogiamälestis
10587	Kultusekivi	K	Vihula vald	Salatse küla Sepa	491-k	arheoloogiamälestis

Reg. nr	Nimi	Tüüp	Omavalitsus	Aadress	Vana reg. nr.	Liik
10586	Kivikalme "Surnumägi", "Kirikukäabas"	K	Vihula vald	Salatse küla Sepa	125-k	arheoloogiamälestis
10585	Kivikalme "Peiupoisikäbas"	K	Vihula vald	Salatse küla Sepa	121-k	arheoloogiamälestis
10584	Kivikalme	K	Vihula vald	Salatse küla Madi	126-k	arheoloogiamälestis
10583	Asulakoht	K	Vihula vald	Annikvere küla T-17184 Potsu-Vihula, Salatse küla Sepa (2)	490-k	arheoloogiamälestis
10582	Kivikalme	K	Vihula vald	Palmse küla Eru	2671	arheoloogiamälestis
10581	Kultusekivi	K	Vihula vald	Metsiku küla Elo	500-k	arheoloogiamälestis
10580	Kultusekivi	K	Vihula vald	Metsiku küla Uustalu	502-k	arheoloogiamälestis
10579	Kultusekivi	K	Vihula vald	Metsiku küla Vasli	503-k	arheoloogiamälestis
10578	Kultusekivi	K	Vihula vald	Metsiku küla	123-k	arheoloogiamälestis
10577	Kultusekivi	K	Vihula vald	Metsiku küla	122-k	arheoloogiamälestis
10576	Kultusekivi	K	Vihula vald	Metsanurga küla Miku	2691	arheoloogiamälestis
10575	Kultusekivi	K	Vihula vald	Lauli küla Kaldaaluse	499-k	arheoloogiamälestis
10574	Kultusekivi	K	Vihula vald	Sagadi küla Rudi	498-k	arheoloogiamälestis
10573	Kivikalme	K	Vihula vald	Lauli küla Kaldaaluse	497-k	arheoloogiamälestis
10572	Kivikalme	K	Vihula vald	Karula küla Saare	2687	arheoloogiamälestis
10571	Kivikalme	K	Vihula vald	Karula küla	2685	arheoloogiamälestis
10570	Kivikalme	K	Vihula vald	Karula küla Arumetsa	2684	arheoloogiamälestis
10569	Kivikalme	K	Vihula vald	Karula küla	2683	arheoloogiamälestis
10568	Kivikalme	K	Vihula vald	Karula küla Arumetsa	2682	arheoloogiamälestis

Reg. nr	Nimi	Tüüp	Omavalitsus	Aadress	Vana reg. nr.	Liik
10567	Kivikalme	K	Vihula vald	Karula küla Arumetsa	2681	arheoloogiamälestis
10566	Kivikalme	K	Vihula vald	Karula küla Arumetsa	2680	arheoloogiamälestis
10565	Kivikalme	K	Vihula vald	Karula küla Pihlaka	504-k	arheoloogiamälestis
10564	Kivikalme	K	Vihula vald	Karula küla Kaldapealse	2678	arheoloogiamälestis
10563	Kivikalme	K	Vihula vald	Karula küla Kaldapealse	2679	arheoloogiamälestis
10562	Kivikalme	K	Vihula vald	Karula küla Kaldapealse	2677	arheoloogiamälestis
10561	Kivikalme	K	Vihula vald	Karula küla 17183 Karula-Vihula-Sagadi tee, Karula küla Sirje (2)	2676	arheoloogiamälestis
10560	Kivikalme	K	Vihula vald	Karula küla Sirje	2675	arheoloogiamälestis
10559	Kivikalme	K	Vihula vald	Karula küla	2674	arheoloogiamälestis
10558	Kivikalme	K	Vihula vald	Karula küla Salu	2106	arheoloogiamälestis
10557	Kivikalme	K	Vihula vald	Karula küla Jõearu	2105	arheoloogiamälestis
10556	Kivikalme	K	Vihula vald	Karula küla Mäepõllu	2104	arheoloogiamälestis
10555	Ohvipärn "Hiieniinepuu"	K	Vihula vald	Ilumäe küla Välja	1513	arheoloogiamälestis
10554	Kivikalme	K	Vihula vald	Ilumäe küla Vanapere	2139	arheoloogiamälestis
10553	Kultusekivi	K	Vihula vald	Annikvere küla Paemurru	493-k	arheoloogiamälestis
10552	Kultusekivi	K	Vihula vald	Annikvere küla	501-k	arheoloogiamälestis
10551	Kultusekivi	K	Vihula vald	Annikvere küla Jaaguri	120-k	arheoloogiamälestis
10550	Kultusekivi	K	Vihula vald	Annikvere küla	119-k	arheoloogiamälestis

Reg. nr	Nimi	Tüüp	Omavalitsus	Aadress	Vana reg. nr.	Liik
				Jaaguri		
10549	Kultusekivi	K	Vihula vald	Annikvere küla	11-k	arheoloogiamälestis
10548	Ohvrikivi "Kolme kuninga kivi"	K	Vihula vald	Kakuvälja küla 17177 Haljala-Käsmu tee	78-k	arheoloogiamälestis

**Tabel 4. Ajaloomälestised. (Allikas: Kultuurimälestiste riiklik register, Muinsuskaitseamet, <http://register.muinas.ee/?menuID=monument&mtab=general>)**

Reg. nr	Nimi	Tüüp	Omavalitsus	Aadress	Vana reg. nr.	Liik
22308	Carl Magnus von der Pahleni mälestussammas	K	Vihula vald	Võhma küla		ajaloomälestis
22307	Lemuselja talu kalmistu	K	Vihula vald	Koljaku küla Lemuselja		ajaloomälestis
22306	Näljakangur	K	Vihula vald	Palmse küla Sameli		ajaloomälestis
22305	Näljakangur	K	Vihula vald	Palmse küla Sameli		ajaloomälestis
5813	Käsmu merekooli hoone	K	Vihula vald	Käsmu küla Neeme tee 48		ajaloomälestis
5812	Käsmu kalmistu	K	Vihula vald	Käsmu küla Laane tee 4	-	ajaloomälestis
5811	II maailmasõjas hukkunute ja terroriohvrite ühishaud	K	Vihula vald	Võsu alevik Tõusu tn 6	516	ajaloomälestis
5799	Võhma külakooli hoone	K	Vihula vald	Võhma küla Vanakooli	-	ajaloomälestis



Reg. nr	Nimi	Tüüp	Omavalitsus	Aadress	Vana reg. nr.	Liik
5798	Vainupea kalmistu	K	Vihula vald	Vainupea küla Vainupea surnuaed	-	ajaloomälestis
5797	Esku kalmistu	K	Vihula vald	Tepelvälja küla Esku kabel	-	ajaloomälestis
5796	Pihlaspea kalmistu	K	Vihula vald	Pihlaspea küla	-	ajaloomälestis
5795	Vabadussõja mälestussammas	K	Vihula vald	Ilumäe küla Ilumäe kabeli	-	ajaloomälestis
5794	Ilumäe kalmistu	K	Vihula vald	Ilumäe küla Ilumäe kabeli	Arh. 476	ajaloomälestis, ehitismälestis
5793	Terroriohvrite matmispaik	K	Vihula vald	Tepelvälja küla Esku kabel	-	ajaloomälestis
5792	Vihula ministeeriumikooli hoone	K	Vihula vald	Annikvere küla	-	ajaloomälestis

**Tabel 5. Vihula valla avalike teede nimekiri 2012 seisuga (Allikas: Riiklik Teederegister, [http://teeregister.riik.ee/mnt/index/net.do?netSelection=KOH\\_KATE&subMenu=LÄÄNEVIR](http://teeregister.riik.ee/mnt/index/net.do?netSelection=KOH_KATE&subMenu=LÄÄNEVIR) )**

<b>Tee number</b>	<b>Nimetus</b>	<b>Pikkus</b>
8870101	Noonu-Annikvere	5,246
8870102	Noonu küla tee	1,934
8870103	Annikvere küla tee	1,009
8870104	Annikvere-Salatse	1,687
8870105	Metsiku küla tee	0,945
8870106	Metsiku mõisa tee	0,854
8870107	Adaka küla tee	0,929
8870108	Metsiku-Vila-Kakuvälja	4,622
8870109	Kõrve kõrtsi tee	1,868
8870110	Sakumetsa tee	1,053
8870111	Käokõrve tee	0,709
8870112	Võsupere vana tee	1,049
8870113	Võsupere küla tee	0,6
8870114	Võsupere-Palmse	2,934
8870115	Kelmiküla tee	1,391
8870116	Tilgametsa tee	1,349
8870117	Ilumäe-Uusküla	2,333
8870118	Kotkamägi-Aasumetsa	6,323
8870119	Uusküla-Joandu	3,959
8870120	Tõugu-Joandu	2,935
8870121	Tõugu-Tammispea	1,643
8870122	Eru küla tee	2,298
8870123	Võhma-Eru	3,796
8870124	Võhma-Koolimaja tee	0,489
8870125	Eru ranna tee	2,229

8870126	Kuueristi-Korjuse-Eru	4,032
8870127	Käsmu järve tee	1,242
8870128	Koljaku-Metsanurga	0,369
8870129	Võsu-Lepispea	1,11
8870130	Lahe-Lobi	1,677
8870131	Natturi küla tee	1,654
8870132	Pedassaare küla tee	1,245
8870133	Pihlaspea küla tee	0,59
8870134	Õöbiku tee	0,425
8870135	Kalmu tee	0,489
8870136	Tihase tee	0,805
8870137	Altja küla tee	0,329
8870138	Mustoja-Haili-Vihula	7,773
8870139	Saare tee	0,316
8870140	Kuuse tee	0,14
8870141	Lauli küla tee	2,904
8870142	Tepelvälja küla tee	2,363
8870143	Esku kalmistu tee	0,604
8870144	Vihula mõisa tee	1,857
8870145	Koolimaja tee	0,426
8870146	Susi tee	0,502
8870147	Tiigi küla tee	0,875
8870148	Vihula-Tiigi	1,935
8870149	Paasi-Kosta	1,505
8870150	Sikkani tee	1,847
8870151	Padaaia tee	0,68
8870152	Kalda tee	0,652
8870153	Rutja küla tee	2,309

8870154	Vahesauna tee	1,253
8870155	Rutja farmi tee	0,372
8870156	Laikneeme tee	0,506
8870157	Karepa sadama tee	1,157
8870158	Neeme tee	0,676
8870159	Rahvamaja tee	0,568
8870160	Toolse rannaküla tee	0,523
8870161	Toolse linnuse tee	1,045
8870162	Võhma joandu	1,564
8870163	Vihula mõisa tee-I	0,204
8870164	Oruveski - Revoja tee	1,415
8870165	Rahnu tee	0,545
8870200	Spordi algus	0,096
8870201	Piiri	0,429
8870202	Jaanioja	0,22
8870203	Kalda	0,581
8870204	Kalda põik	0,237
8870205	Kooli	0,22
8870206	Liiva	0,24
8870207	Tõusu	0,145
8870208	Sadama	0,31
8870209	Karja	0,212
8870210	Laane	0,112
8870211	Luha	0,221
8870212	Spordi	0,635
8870213	Oja	0,145
8870214	Aasa	0,334
8870215	Muru	0,053

8870216	Männi põik	0,633
8870217	Männi	0,88
8870218	Lääne	0,722
8870219	Piibehe	0,257
8870220	Pargi	0,19
8870221	Metsa	0,775
8870222	Mere	1,804
8870223	Jõe	0,14
8870224	Vambola	0,139
8870225	Ranna	0,2
8870226	Posti	0,145
8870227	Laine	0,23
8870228	Vabaduse	0,184
8870229	Kalevi	0,185
8870230	Aia	0,37
8870231	Lõuna	0,093
8870232	Viru	0,07
8870233	Eha	0,216
8870234	Suvila tee	1,492
8870235	Vergi tee	0,293
8870236	Spordi põik	0,159
8870237	Lääne põik	0,152
8870245	Seljaku	0,111
8870246	Allika	0,085
8870247	Põllu	0,083
8870248	Ranna tee	0,271
8870249	Laane tee	0,762
8870250	Kajaka	0,15

8870252	Lille	0,271
8870253	Salu	0,179
8870254	Nooruse	0,212
8870255	Merekooli	0,168
8870256	Majaka	0,112
8870257	Põhja	0,151
8870260	Metsa tänav	0,038
Kokku		120,779

**Tabel 6. Majutusasutused Vihula vallas**

<b>NIMI</b>	<b>ASUKOHT</b>	<b>MAJUTUSKOHTADE ARV</b>
Toomarahva turismitalu	Altja küla	15 kohta
Eisma puhkeküla	Eisma küla	15 kohta
Allika puhkemaja	Koljaku küla	14 kohta
Sae Hostel	Koljaku küla	12 kohta
Külastemaja Rannamännid	Käsmu küla, Neeme tee 31	11 kohta
Laane Pansion	Käsmu küla, Laane tee 7	17 kohta
Lainela puhkeküla	Käsmu küla, Neeme tee 70	180 kohta
Merekalda külastemaja-apartment	Käsmu küla, Neeme tee 2	7 kohta
Sinisalu puhkemaja	Käsmu küla, Neeme tee 33	12 kohta
Sireli puhketalu	Käsmu küla, Neeme tee 19	9 kohta
Uustalu kodumajutus	Käsmu küla, Neeme tee 78A	12 kohta + 40-le inimesele koht telkimiseks
Vahtra turismitalu	Käsmu küla, Laane tee 9	11 kohta
Villa Veranda	Käsmu küla, Neeme tee 35A	4 kohta

Mätta Ratsatalu	Paasi küla	
Palmse Mõisa külalistemaja	Palmse küla	44 kohta
Park-Hotell Palmse	Palmse küla	27 kohta
Arma puhkemaja	Rutja küla	13 kohta
Sagadi mõisa hotell	Sagadi küla	28 kohta
Sagadi mõisa võõrastemaja	Sagadi küla	35 kohta
Haaviku talu	Tepelvälja küla	12 kohta
Adami Turismitalu	Vainupea küla	12 kohta
Vainupea Pansionaat	Vainupea küla	10 kohta
Hostel Vergi sadam	Vergi küla	11 kohta
Vihula Manor Country Club & Spa	Vihula küla	86 kohta
Külalistemaja Rannaliiv	Võsu alevik, Aia tn 5	11 kohta
Metsa Puhkemaja	Võsu alevik, Metsa 5	24 kohta
Lepispea Karavan Kämping	Võsu alevik, Lepispea tn 3	
Männiku kodumajutus	Võsu alevik, Männiku tn 15	8 kohta
Männisalu hostel	Võsu alevik, Lääne tn 13	100 kohta
Postimaja hostel	Võsu alevik, Mere tn 63	11 kohta
Viiking külalistemaja	Võsu alevik, Karja tn 9	22 kohta