



TARÍMBARO, MICHOACÁN DE OCAMPO

I. INDICADORES SOCIODEMOGRÁFICOS

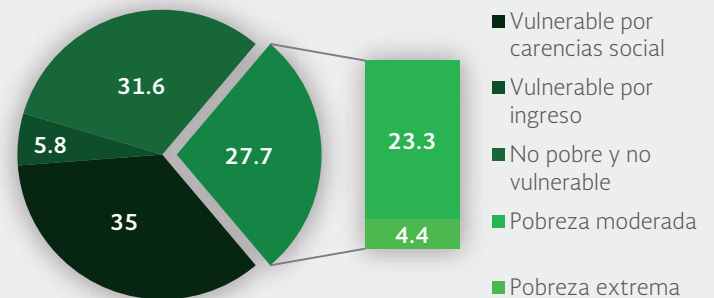
INDICADOR	TARÍMBARO (MUNICIPIO)	MICHOACÁN DE OCAMPO (ESTADO)
Población total, 2010	78,623	4,351,037
Total de hogares y viviendas particulares habitadas, 2010	19,291	1,066,630
Tamaño promedio de los hogares (personas), 2010	3.8	4
Hogares con jefatura femenina, 2010	4,363	257,061
Grado promedio de escolaridad de la población de 15 o más años, 2010	8.5	7.4
Total de escuelas en educación básica y media superior, 2010	116	12,025
Personal médico (personas), 2010	38	6,742
Unidades médicas, 2010	12	1,194
Número promedio de carencias para la población en situación de pobreza, 2010	2.6	2.8
Número promedio de carencias para la población en situación de pobreza extrema, 2010	3.6	3.9

Fuentes: Elaboración propia con información del INEGI y CONEVAL.

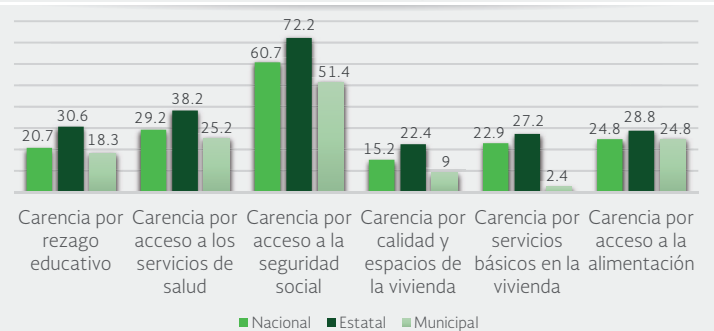
- La población total del municipio en 2010 fue de 78,623 personas, lo cual representó el 1.8% de la población en el estado.
- En el mismo año había en el municipio 19,291 hogares (1.8% del total de hogares en la entidad), de los cuales 4,363 estaban encabezados por jefas de familia (1.7% del total de la entidad).
- El tamaño promedio de los hogares en el municipio fue de 3.8 integrantes, mientras que en el estado el tamaño promedio fue de 4 integrantes.
- El grado promedio de escolaridad de la población de 15 años o más en el municipio era en 2010 de 8.5, frente al grado promedio de escolaridad de 7.4 en la entidad.
- En 2010, el municipio contaba con 45 escuelas preescolares (1% del total estatal), 49 primarias (0.9% del total) y 20 secundarias (1.3%). Además, el municipio contaba con dos bachilleratos (0.5%) y una escuela de formación para el trabajo (0.3%). El municipio no contaba con ninguna primaria indígena.
- Las unidades médicas en el municipio eran 12 (1% del total de unidades médicas del estado).
- El personal médico era de 38 personas (0.6% del total de médicos en la entidad) y la razón de médicos por unidad médica era de 3.2, frente a la razón de 5.6 en todo el estado.

II. MEDICIÓN MULTIDIMENSIONAL DE LA POBREZA

Indicadores de pobreza y vulnerabilidad (porcentajes), 2010



Indicadores de carencia social (porcentajes), 2010



Fuente: Elaboración propia con información de CONEVAL.

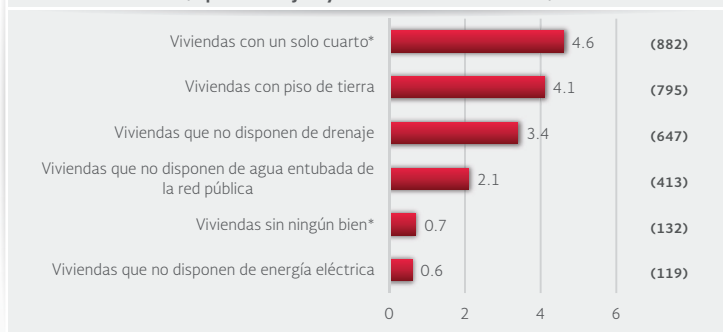
- En 2010, 27,863 individuos (27.7% del total de la población) se encontraban en pobreza, de los cuales 23,459 (23.3%) presentaban pobreza moderada y 4,404 (4.4%) estaban en pobreza extrema.
- En 2010, la condición de rezago educativo afectó a 18.3% de la población, lo que significa que 18,422 individuos presentaron esta carencia social.
- En el mismo año, el porcentaje de personas sin acceso a servicios de salud fue de 25.2%, equivalente a 25,384 personas.
- La carencia por acceso a la seguridad social afectó a 51.4% de la población, es decir 51,802 personas se encontraban bajo esta condición.
- El porcentaje de individuos que reportó habitar en viviendas con mala calidad de materiales y espacio insuficiente fue de 9% (9,059 personas).
- El porcentaje de personas que reportó habitar en viviendas sin disponibilidad de servicios básicos fue de 2.4%, lo que significa que las condiciones de vivienda no son las adecuadas para 2,450 personas.
- La incidencia de la carencia por acceso a la alimentación fue de 24.8%, es decir una población de 24,945 personas.



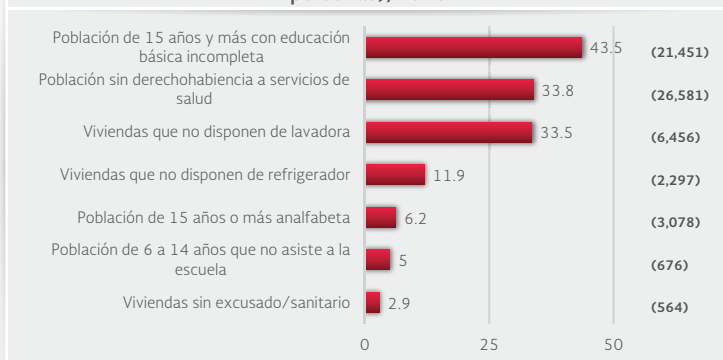
TARÍMBARO, MICHOACÁN DE OCAMPO

III. INDICADORES ASOCIADOS AL ÍNDICE DE REZAGO SOCIAL

III.1 Indicadores vinculados con la aplicación de recursos del Fondo de Aportaciones para la Infraestructura Social (FAIS), (porcentajes y número de viviendas), 2010



III.2 Otros indicadores (porcentajes, número de viviendas y personas), 2010



Fuente: Elaboración propia con información del CONEVAL y del INEGI

*Indicadores no utilizados directamente en la construcción del índice de rezago social.

Nota: entre paréntesis se incluye el número de personas o viviendas con rezago para cada indicador.

Las incidencias de los rubros de infraestructura social a los que se destinarán los recursos del FAIS son:

- Viviendas con un solo cuarto (4.6% del total), viviendas con piso de tierra (4.1%), viviendas que no disponen de drenaje (3.4%), viviendas que no disponen de agua entubada de la red pública (2.1%), viviendas sin ningún bien (0.7%) y viviendas que no disponen de energía eléctrica (0.6%).

Las incidencias en otros indicadores de rezago social son:

- Población de 15 años y más con educación básica incompleta (43.5% del total), población sin derechohabencia a servicios de salud (33.8%), viviendas que no disponen de lavadora (33.5%), viviendas que no disponen de refrigerador (11.9%), población de 15 años o más analfabeta (6.2%), población de 6 a 14 años que no asiste a la escuela (5%) y viviendas sin excusado/sanitario (2.9%).

IV. INDICADORES DE REZAGO SOCIAL EN LOCALIDADES

TAMAÑO DE LOCALIDAD	POBLACIÓN DE 15 AÑOS Y MÁS CON EDUCACIÓN BÁSICA INCOMPLETA, 2010	TAMAÑO DE LOCALIDAD	VIVIENDAS QUE NO DISPONEN DE AGUA ENTUBADA DE LA RED PÚBLICA, 2010	
Menor a 2,500 habitantes	San Pedro de los Sauces	828	Colonia Verónica López	72
	El Colegio	604	Colonia Miguel Hidalgo	57
	Mesón Nuevo (Cañada de la Magdalena)	600	Cañada del Herrero	33
	Jamaica (Arindeo)	592	El Carrizal	27
	Colonia Miguel Hidalgo	568	San Pedro de los Sauces	25
	Cuparátaro	517	Ex-Hacienda de Guadalupe	15
Entre 2,500 y 14,999 habitantes	Tarímbaro	2,522	Tarímbaro	27
	Cuto del Porvenir	2,176	Cuto del Porvenir	23
	Téjaro de los Izquierdo	1,902	Uruétaro	3
	Uruétaro	1,156	Fraccionamiento Metrópolis II	3
	Fraccionamiento Metrópolis II	754	Téjaro de los Izquierdo	2
	Fraccionamiento Galaxia Tarímbaro	519	Fraccionamiento Puerta del Sol	1
Entre 2,500 y 14,999 habitantes	Real Hacienda (Metrópolis)	399	Real Hacienda (Metrópolis)	0
	Campestre Tarímbaro	246	Fraccionamiento Galaxia Tarímbaro	0
	Fraccionamiento Puerta del Sol	225	Campestre Tarímbaro	0
	San Pedro de los Sauces	829	Cañada de los Sauces	131
	Menor a 2,500 habitantes	Colonia Verónica López	81	
	Cuparátaro	781	Cañada del Herrero	44
Entre 2,500 y 14,999 habitantes	Mesón Nuevo (Cañada de la Magdalena)	618	Ex-Hacienda de Guadalupe	26
	Jamaica (Arindeo)	541	El Cururo	25
	Santa María	516	El Colegio	22
	El Cuitzillo Grande	489	Tarímbaro	44
	Tarímbaro	2,619	Cuto del Porvenir	42
	Téjaro de los Izquierdo	2,601	Téjaro de los Izquierdo	7
Entre 2,500 y 14,999 habitantes	Cuto del Porvenir	1,826	Uruétaro	6
	Fraccionamiento Metrópolis II	1,419	Fraccionamiento Galaxia Tarímbaro	1
	Uruétaro	1,272	Real Hacienda (Metrópolis)	0
	Real Hacienda (Metrópolis)	910	Fraccionamiento Puerta del Sol	0
	Fraccionamiento Galaxia Tarímbaro	716	Campestre Tarímbaro	0
	Campestre Tarímbaro	646	Fraccionamiento Metrópolis II	0
Menor a 2,500 habitantes	Fraccionamiento Puerta del Sol	611	Colonia Verónica López	13
	Colonia Verónica López	84	Ex-Hacienda de Guadalupe	8
	Ex-Hacienda de Guadalupe	33	El Colegio	6
	Santa María	31	Santa María	6
	Peña del Panal	24	Cañada del Herrero	5
	Cañada del Herrero	22	Cuparátaro	5
Entre 2,500 y 14,999 habitantes	Rancho Nuevo	19	Tarímbaro	19
	Tarímbaro	141	Cuto del Porvenir	8
	Uruétaro	44	Téjaro de los Izquierdo	3
	Cuto del Porvenir	40	Uruétaro	2
	Real Hacienda (Metrópolis)	32	Fraccionamiento Metrópolis II	1
	Fraccionamiento Metrópolis II	26	Real Hacienda (Metrópolis)	0
Entre 2,500 y 14,999 habitantes	Fraccionamiento Galaxia Tarímbaro	7	Fraccionamiento Galaxia Tarímbaro	0
	Téjaro de los Izquierdo	6	Fraccionamiento Puerta del Sol	0
	Fraccionamiento Puerta del Sol	4	Campestre Tarímbaro	0
	Campestre Tarímbaro	1		
	Cañada de los Sauces	93		
	Cañada del Herrero	46		
Menor a 2,500 habitantes	Colonia Verónica López	34		
	Ex-Hacienda de Guadalupe	30		
	El Cururo	23		
	Santa Cruz	22		
	Cuto del Porvenir	20		
	Tarímbaro	23		
Entre 2,500 y 14,999 habitantes	Uruétaro	16		
	Real Hacienda (Metrópolis)	16		
	Téjaro de los Izquierdo	13		
	Fraccionamiento Metrópolis II	5		
	Fraccionamiento Galaxia Tarímbaro	4		
	Fraccionamiento Puerta del Sol	1		
Entre 2,500 y 14,999 habitantes	Campestre Tarímbaro	1		
	Cañada de los Sauces	93		
	Cañada del Herrero	46		
	Colonia Verónica López	34		
	Ex-Hacienda de Guadalupe	30		
	El Cururo	23		
Entre 2,500 y 14,999 habitantes	Santa Cruz	22		
	Cuto del Porvenir	20		
	Tarímbaro	23		
	Uruétaro	16		
	Real Hacienda (Metrópolis)	16		
	Téjaro de los Izquierdo	13		
Entre 2,500 y 14,999 habitantes	Fraccionamiento Metrópolis II	5		
	Fraccionamiento Galaxia Tarímbaro	4		
	Fraccionamiento Puerta del Sol	1		
	Campestre Tarímbaro	1		
	Cañada de los Sauces	93		
	Cañada del Herrero	46		
Menor a 2,500 habitantes	Colonia Verónica López	34		
	Ex-Hacienda de Guadalupe	30		
	El Cururo	23		
	Santa Cruz	22		
	Cuto del Porvenir	20		
	Tarímbaro	23		
Entre 2,500 y 14,999 habitantes	Uruétaro	16		
	Real Hacienda (Metrópolis)	16		
	Téjaro de los Izquierdo	13		
	Fraccionamiento Metrópolis II	5		
	Fraccionamiento Galaxia Tarímbaro	4		
	Fraccionamiento Puerta del Sol	1		
Entre 2,500 y 14,999 habitantes	Campestre Tarímbaro	1		

Nota: para cada indicador se seleccionan 15 localidades: por estrato se incluyen las cinco localidades con el mayor número de personas o viviendas, según sea el caso, que presentan el rezago que mide el indicador. Este criterio de selección se aplica siempre y cuando se tenga información de 15 o más localidades en el municipio, y cinco o más localidades en cada estrato.