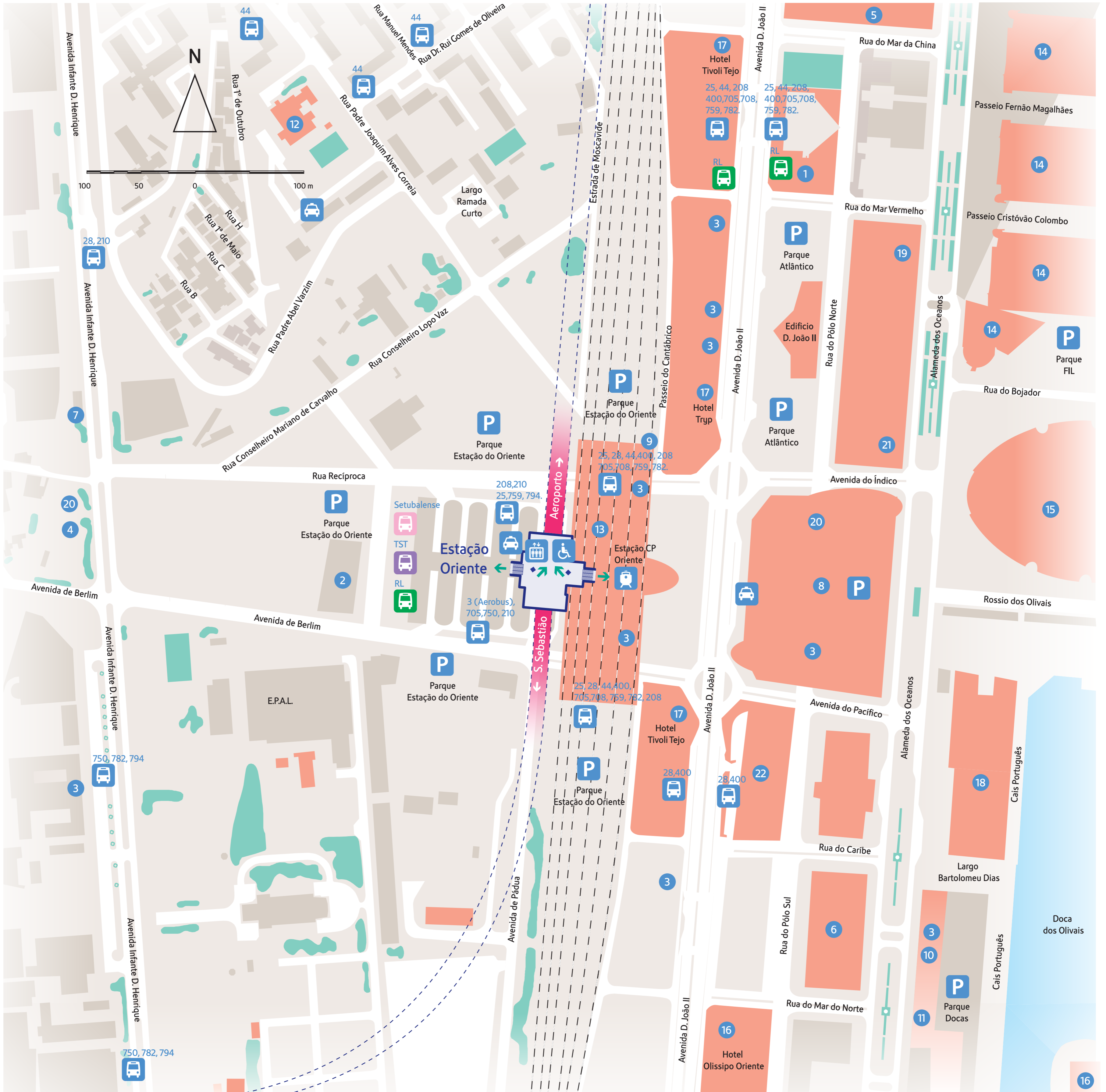







Mapa da área local



1
2
3
4
5

Símbolos

-  Estação do metro
-  Saída da estação
-  Autocarro Carris
-  Autocarro Rodoviária de Lisboa
-  Autocarro Setubalense
-  Autocarro Transportes Sul do Tejo
-  Comboio
-  Elevador de acesso à estação
-  Mobilidade reduzida
-  Parque de estacionamento
-  Táxi

Informações úteis

- | | | | | | |
|----|--|------|----|-------------------------|----|
| 1 | Administração Parque das Nações | D1 | 16 | Oceanário de Lisboa | E5 |
| 2 | AKI Bricolage | B3 | 17 | Hotel | E4 |
| 3 | Banco | A3 | 18 | Pavilhão de Portugal | E4 |
| 4 | Bosch | D1 | 19 | Repartição das Finanças | E2 |
| 5 | Campus da Justiça | D5 | 20 | Supermercado | E2 |
| 6 | Casino de Lisboa | A2 | 21 | Wall Street Institute | E2 |
| 7 | C.M.L. - Oficinas | D3 | 22 | Vodafone | D4 |
| 8 | Centro Comercial Vasco da Gama | C3 | | | |
| 9 | Correios | E5 | | | |
| 10 | Edifício Lisboa | B1 | | | |
| 11 | EMI Music | C3 | | | |
| 12 | Escola do 1º Ciclo nº 55 | E1,2 | | | |
| 13 | Farmácia | E3 | | | |
| 14 | F. I. L. - Feira Internacional de Lisboa | | | | |
| 15 | Pavilhão Atlântico/Multiusos | | | | |

