



Generalitat de Catalunya
Departament d'Interior
Direcció General de Protecció Civil

PLA INFOCAT

PLA ESPECIAL D'EMERGÈNCIES PER INCENDIS FORESTALS DE CATALUNYA

Informat favorablement per la Comissió de Protecció Civil de Catalunya el 24 d'abril de 2014.

Aprovat per **Acord GOV/141/2014**, de 21 d'octubre, pel qual s'aprova la revisió del Pla especial d'emergències per incendis forestals a Catalunya.

ÍNDEX

| | |
|--|-----------|
| ÍNDEX | 2 |
| 1. INTRODUCCIÓ | 8 |
| 1.1. OBJECTIU | 8 |
| 1.2. FUNCIONS BÀSIQUES..... | 8 |
| 1.3. ABAST | 8 |
| 1.3.1. ABAST TERRITORIAL | 8 |
| 1.3.2. ABAST INSTITUCIONAL I CORPORATIU | 8 |
| 1.4. CONCEPTES BÀSICS | 9 |
| 1.5. MARC LEGAL..... | 10 |
| 2. CONEIXEMENT DEL RISC | 13 |
| 2.1. INTRODUCCIÓ..... | 13 |
| 2.2. ANÀLISI DEL PERILL..... | 13 |
| 2.2.1. MAPA BÀSIC DE PERILL D'INCENDIS FORESTALS..... | 13 |
| 2.2.1.1. Metodologia Utilitzada en l'Elaboració del Mapa | 13 |
| 2.2.1.2. Conclusions del Mapa..... | 14 |
| 2.2.2. MAPA DINÀMIC DE PERILL D'INCENDIS FORESTALS | 14 |
| 2.3. ANÀLISI DE LA VULNERABILITAT | 15 |
| 2.3.1. METODOLOGIA UTILITZADA PER A LA DETERMINACIÓ DE LA VULNERABILITAT | 15 |
| 2.3.2. CONCLUSIONS SOBRE LA INFORMACIÓ DEL MAPA DE VULNERABILITAT..... | 16 |
| 2.3.3. DISTÀNCIA D'INTERVENCIÓ | 16 |
| 2.4. MUNICIPIS QUE HAN D'ELABORAR EL PLA D'ACTUACIÓ MUNICIPAL..... | 16 |
| 2.5. PERÍMETRES DE PROTECCIÓ PRIORITÀRIA..... | 17 |
| 2.6. SECTORS DE RISC..... | 17 |
| 2.7. EFECTE DÒMINO..... | 17 |
| 2.8. PERÍODES DE PERILL D'INCENDI FORESTAL..... | 17 |
| 3. ESTRUCTURA I ORGANITZACIÓ | 18 |
| 3.1. COMITÈ D'EMERGÈNCIES..... | 18 |
| 3.1.1. DIRECCIÓ DEL PLA..... | 18 |
| 3.1.2. CONSELL ASSESSOR | 19 |
| 3.1.3. GABINET D'INFORMACIÓ | 20 |
| 3.2. GRUPS D'ACTUACIÓ | 20 |
| 3.2.1. GRUP D'INTERVENCIÓ | 21 |
| 3.2.2. GRUP D'AVUACIÓ DELS INCENDIS FORESTALS I DELS RISCOS ASSOCIATS | 22 |
| 3.2.3. GRUP LOGÍSTIC | 23 |
| 3.2.4. GRUP SANITARI | 25 |
| 3.2.5. GRUP D'ORDRE | 25 |

| | |
|---|-----------|
| 3.3. COMITÈ TÈCNIC DE SEGUIMENT DEL RISC D'INCENDIS FORESTALS | 26 |
| 3.4. ESTRUCTURA I ORGANITZACIÓ D'ALTRES ENTITATS INTEGRADORES | 27 |
| 3.4.1. PLANS D'ACTUACIÓ MUNICIPALS (PAM)..... | 27 |
| 3.4.1.1. Criteris de redacció dels Plans d'Actuació Municipals | 27 |
| 3.4.1.2. Funcions bàsiques dels Plans d'Actuació Municipals | 27 |
| 3.4.1.3. Direcció dels Plans d'Actuació Municipals | 27 |
| 3.4.1.4. Responsabilitats dels municipis | 28 |
| 3.4.1.5. Mitjans municipals | 28 |
| 3.4.2. PLANS D'ASSISTÈNCIA I SUPORT (PAS) | 28 |
| 3.4.3. PLANS D'AUTOPROTECCIÓ (PAU)..... | 28 |
| 3.4.4. PLANS DE SECTORS DE RISC..... | 28 |
| 3.4.5. PLANS D'ACTUACIÓ DELS GRUPS D'ACTUACIÓ (PAG) | 29 |
| 3.4.6. PLANS D'ACTUACIÓ D'ALTRES UNITATS DEL PLA INFOCAT | 29 |
| 3.4.6.1. Pla d'Actuació del CECAT | 29 |
| 3.4.6.2. Pla d'Actuació del Gabinet d'Informació..... | 29 |
| 3.4.6.3. Plans d'Actuació de les Vies de Comunicació | 29 |
| 3.4.6.4. Plans d'Actuació dels Serveis Bàsics | 29 |
| 3.5. CENTRES I ALTRES ELEMENTS DEFINITS EN EL PLA INFOCAT | 30 |
| 3.5.1. CENTRE DE COORDINACIÓ OPERATIVA MUNICIPAL (CECOPAL)..... | 30 |
| 3.5.2. CENTRE DE COMANDAMENT AVANÇAT (CCA) | 30 |
| 3.5.2.1. Coordinació del Centre de Comandament Avançat..... | 30 |
| 3.5.3. CENTRE DE COORDINACIÓ OPERATIVA DE CATALUNYA (CECAT) | 30 |
| 3.5.4. UNITAT MÒBIL DE PROTECCIÓ CIVIL | 32 |
| 3.5.5. ÀREA SANITÀRIA..... | 32 |
| 3.5.6. CENTRE DE COORDINACIÓ D'EMERGÈNCIES COMARCAL | 32 |
| 3.5.7. ALTRES CENTRES RELACIONATS AMB EL PLA INFOCAT | 33 |
| 4. OPERATIVITAT | 34 |
| 4.1. FASES DEL PLA INFOCAT | 34 |
| 4.1.1. PRE-ALERTA | 34 |
| 4.1.2. NIVELLS D'ACTIVACIÓ..... | 34 |
| 4.1.2.1. Fase d'Alerta | 34 |
| 4.1.2.2. Fase d'Emergència | 34 |
| 4.2. ACTUACIONS | 35 |
| 4.2.1. PRE-ALERTA | 35 |
| 4.2.2. ACTIVACIÓ DEL PLA EN ALERTA | 35 |
| 4.2.3. ACTIVACIÓ DEL PLA EN EMERGÈNCIA..... | 36 |
| 4.2.4. SEGUIMENT DE L'EVOLUCIÓ DE LA SITUACIÓ. FI DE L'EMERGÈNCIA | 36 |
| 4.2.5. PLA DE RECUPERACIÓ | 37 |
| 4.3. COORDINACIÓ DE L'EMERGÈNCIA | 38 |
| 4.3.1. COORDINACIÓ INTERNA..... | 38 |

| | |
|---|-----------|
| 4.3.2. COORDINACIÓ AMB ELS GRUPS D'ACTUACIÓ | 38 |
| 4.3.3. COORDINACIÓ AMB EL CENTRE DE COMANDAMENT AVANÇAT | 38 |
| 4.3.4. COORDINACIÓ AMB ELS MUNICIPIS | 39 |
| 4.3.5. COORDINACIÓ AMB EMPRESES DE GESTIÓ DELS SERVEIS BÀSICS I DE LES VIES DE COMUNICACIÓ I AMB LES INSTAL·LACIONS SINGULARS QUE PODEN PRODUIR UN EFECTE DÒMINO..... | 39 |
| 4.3.6. COORDINACIÓ AMB LES COMUNITATS AUTÒNOMES LIMÍTROFES | 39 |
| 4.4. INTERFASE I COORDINACIÓ AMB ALTRES PLANS | 39 |
| 4.4.1. PLANS D'ACTUACIÓ MUNICIPAL (PAM) | 39 |
| 4.4.2. PLANS D'ASSISTÈNCIA I SUPORT (PAS) | 39 |
| 4.4.3. PLANS D'AUTOPROTECCIÓ (PAU)..... | 39 |
| 4.4.4. PLANS DE SECTOR DE RISC | 39 |
| 4.4.5. COORDINACIÓ AMB EL <i>PLAN ESTATAL</i> | 40 |
| 4.4.5.1. Cooperació De Les Forces Armades..... | 40 |
| 4.5. COOPERACIÓ INTERNACIONAL | 40 |
| 4.6. ACTUACIONS GENERALS DE PROTECCIÓ A LA POBLACIÓ..... | 41 |
| 4.6.1. DETERMINACIÓ DE LA ZONA D'EMERGÈNCIA | 41 |
| 4.6.2. CONTROL D'ACCESSOS | 41 |
| 4.6.3. CONFINAMENT, EVACUACIÓ I ALLOTJAMENT | 41 |
| 4.6.4. INFORMACIÓ A LA POBLACIÓ DURANT LA SITUACIÓ D'EMERGÈNCIA..... | 42 |
| 5. INSTAL·LACIONS I MITJANS I RECURSOS | 43 |
| 5.1. EQUIPAMENTS I INSTAL·LACIONS NECESSÀRIES PER A L'ACTIVACIÓ DEL PLA | 43 |
| 5.2. MITJANS I RECURSOS ESPECÍFICS PER ALS GRUPS ACTUANTS..... | 43 |
| 6. IMPLANTACIÓ I MANTENIMENT | 44 |
| 6.1. IMPLANTACIÓ DEL PLA..... | 44 |
| 6.2. MANTENIMENT DEL PLA: ACTUALITZACIONS I REVISIONS | 44 |
| 7. ANNEXOS..... | 45 |
| 7.1. ANNEX 1 - MUNICIPIS I COMARQUES AMB RISC FORESTAL | 45 |
| 7.1.1. LLISTAT DE MUNICIPIS OBLIGATS A FER EL PLA D'ACTUACIÓ MUNICIPAL (PAM) PER INCENDIS FORESTALS..... | 45 |
| 7.1.1.1. Municipis obligats pel perill ordenats per comarques | 45 |
| 7.1.1.2. Municipis obligats per la vulnerabilitat ordenats per comarques | 51 |
| 7.1.1.3. Municipis obligats pel perill ordenats alfabèticament..... | 52 |
| 7.1.1.4. Municipis obligats per la vulnerabilitat ordenats alfabèticament..... | 58 |
| 7.1.2. LLISTAT DE MUNICIPIS RECOMANATS A FER EL PLA D'ACTUACIÓ MUNICIPAL (PAM) PER INCENDIS FORESTALS: | 59 |
| 7.1.2.1. Municipis que se'ls recomana pel perill ordenats per comarques | 59 |
| 7.1.2.2. Municipis que se'ls recomana per la vulnerabilitat ordenats per comarques ... | 60 |
| 7.1.2.3. Municipis que se'ls recomana pel perill ordenats alfabèticament..... | 60 |

| | |
|--|----|
| 7.1.2.4. Municipis que se'ls recomana per la vulnerabilitat ordenats alfabèticament | 61 |
| 7.1.3. MAPA DE MUNICIPI OBLIGATS I RECOMANATS A REDACTAR EL PAM..... | 62 |
| 7.2. ANNEX 2 - CARTOGRAFIA | 62 |
| 7.2.1. TIPUS DE CARTOGRAFIA D'EMERGÈNCIES UTILITZADA BÀSICAMENT EN QUALSEVOL ACCIÓ RELACIONADA AMB L'ACTIVACIÓ DEL PLA INFOCAT | 62 |
| 7.2.2. INFRAESTRUCTURES PER A INCENDIS FORESTALS (SIMBOLOGIA A LA CARTOGRAFIA OPERATIVA D'EMERGÈNCIES)..... | 65 |
| 7.2.2.1. Camins | 65 |
| 7.2.2.2. Punts d'aigua..... | 66 |
| 7.2.2.3. Franges de baixa càrrega de combustible al voltant del camins | 67 |
| 7.2.2.4. Urbanitzacions..... | 67 |
| 7.2.3. CONSTITUCIÓ PUNTS D'AIGUA | 68 |
| 7.2.3.1. Característiques constructives d'un punt d'aigua per a incendis forestals | 68 |
| 7.2.3.2. Accés d'helicòpters en punts d'aigua..... | 69 |
| 7.3. ANNEX 3 - CATÀLEG DE MITJANS I RECURSOS | 70 |
| 7.4. ANNEX 4 - GUIES DE RESPOSTA | 70 |
| 7.4.1. PLANS D'ACTUACIÓ | 70 |
| 7.4.1.1. Pla d'actuació del Grup d'intervenció..... | 70 |
| 7.4.1.2. Pla d'actuació del Grup d'ordre..... | 70 |
| 7.4.1.3. Pla d'actuació del Grup sanitari. | 70 |
| 7.4.1.4. Pla d'actuació del Grup logístic..... | 70 |
| 7.4.1.5. Pla d'actuació del Grup d'avaluació dels incendis forestals i dels riscos associats..... | 70 |
| 7.4.1.6. Pla d'actuació del CECAT..... | 70 |
| 7.4.1.7. Pla d'actuació del Gabinet d'informació..... | 70 |
| 7.4.2. FITXES D'ACTUACIÓ..... | 70 |
| 7.5. ANNEX 5 - DESCRIPCIÓ, METODOLOGIA I RESULTATS DE L'ANÀLISI DE RISC . | 71 |
| 7.5.1. DEFINICIÓ DELS OBJECTIUS I L'ABAST DE L'ANÀLISI DE RISC | 71 |
| 7.5.2. DESCRIPCIÓ GENERAL DELS ASPECTES CLIMÀTICS, DE RELLEU I VEGETACIÓ | 71 |
| 7.5.2.1. El relleu | 71 |
| 7.5.2.2. El Clima | 73 |
| 7.5.2.3. La vegetació: les unitats del paisatge vegetal | 75 |
| 7.5.3. ANÀLISI HISTÒRICA DE DIVERSOS INCENDIS FORESTALS. CONCLUSIONS..... | 77 |
| 7.5.4. DETERMINACIÓ DEL PERILL. METODOLOGIA. RESULTATS. MAPES DE FACTORS DE PERILL. MAPES RESUMS | 79 |
| 7.5.4.1. Mapa bàsic de perill d'incendis forestals..... | 79 |
| 7.5.4.1.1. Mapes de l'estudi de perill | 83 |
| 7.5.4.1.1.1. Mapa de la freqüència d'afectació 1965-2000; 500 ha; 500/5 i 2500/10 per àrea 83 | |
| 7.5.4.1.1.2. Mapa de la freqüència d'ignicions, període 1987-2000..... | 84 |
| 7.5.4.1.1.3. Mapa dels models d'inflamabilitat..... | 84 |
| 7.5.4.1.1.4. Mapa de combustibilitat | 85 |

| | | |
|---------------|---|-----|
| 7.5.4.1.1.5. | Mapa de pendents | 85 |
| 7.5.4.1.1.6. | Mapa d'insolació | 86 |
| 7.5.4.1.1.7. | Mapa del dèficit hídric anual | 86 |
| 7.5.4.1.1.8. | Mapa de vents | 87 |
| 7.5.4.1.1.9. | Mapa de situacions adverses | 87 |
| 7.5.4.1.1.10. | Mapa del perill de propagació..... | 88 |
| 7.5.4.1.1.11. | Mapa de perill d'ignició | 88 |
| 7.5.4.1.1.12. | Mapa bàsic de perill d'incendis forestals | 89 |
| 7.5.4.1.1.13. | Mapa municipal de perill | 89 |
| 7.5.5. | DETERMINACIÓ DE LA VULNERABILITAT. METODOLOGIA. RESULTATS. MAPA DE VULNERABILITAT | 90 |
| 7.5.5.1. | Mapes de vulnerabilitat | 93 |
| 7.5.5.1.1. | Mapa municipal parcial de poblament | 93 |
| 7.5.5.1.2. | Mapa de població..... | 93 |
| 7.5.5.1.3. | Mapa municipal parcial d'elements especialment perillosos | 94 |
| 7.5.5.1.4. | Mapa d'elements especialment perillosos | 94 |
| 7.5.5.1.5. | Mapa municipal parcial d'infraestructures | 95 |
| 7.5.5.1.6. | Mapa d'infraestructures | 95 |
| 7.5.5.1.7. | Mapa municipal parcial d'espais naturals protegits | 96 |
| 7.5.5.1.8. | Mapa dels espais naturals protegits | 96 |
| 7.5.5.1.9. | Mapa municipal parcial de models de combustible | 97 |
| 7.5.5.1.10. | Mapa de models de combustible | 97 |
| 7.5.5.1.11. | Mapa de superfície forestal amb una unitat mínima de 25 ha | 98 |
| 7.5.5.1.12. | Mapa de vulnerabilitat..... | 98 |
| 7.5.5.1.13. | Mapa de vulnerabilitat municipal | 99 |
| 7.5.6. | RECOMANACIONS D'ACTUACIÓ EN FUNCIÓ DEL PERILL I LA VULNERABILITAT..... | 99 |
| 7.6. | ANNEX 6 - MUNICIPIS I ELEMENTS VULNERABLES..... | 100 |
| 7.6.1. | RELACIÓ DE MUNICIPIS AMB UNA VULNERABILITAT ALTA O MOLT ALTA..... | 100 |
| 7.6.1.1. | Municipis amb una vulnerabilitat alta ordenats per comarca | 100 |
| 7.6.1.2. | Municipis amb una vulnerabilitat molt alta ordenats per comarca | 101 |
| 7.6.1.3. | Municipis amb una vulnerabilitat alta ordenats alfabèticament | 103 |
| 7.6.1.4. | Municipis amb una vulnerabilitat molt alta ordenats alfabèticament..... | 104 |
| 7.6.2. | RELACIÓ D'ELEMENTS VULNERABLES | 105 |
| 7.6.2.1. | Urbanitzacions..... | 105 |
| 7.6.2.2. | Cases de colònies i zones d'acampada..... | 136 |
| 7.6.2.3. | Pla d'espais d'interès natural, parcs,..... | 174 |
| 7.6.2.4. | Perímetres de Protecció Prioritària | 179 |
| 7.7. | ANNEX 7 - IMPLANTACIÓ I MANTENIMENT DEL PLA | 180 |
| 7.7.1. | IMPLANTACIÓ DE LA REVISIÓ DEL PLA | 180 |
| 7.7.2. | ACTUALITZACIÓ I REVISIÓ DEL PLA..... | 181 |

| | |
|---|-----|
| 7.7.3. PROGRAMA D'EXERCICIS D'ENSINISTRAMENT DELS GRUPS D'ACTUACIÓ | 181 |
| 7.7.3.1. Exercicis | 181 |
| 7.7.3.2. Definició i normalització de simulacres | 181 |
| 7.7.4. CAMPANYES D'INFORMACIÓ A LA POBLACIÓ. | 182 |
| 7.7.5. REDACCIÓ DELS PLANS DE SECTOR DE RISC | 182 |
| 7.7.6. CONSELLS A LA POBLACIÓ..... | 182 |
| 7.8. ANNEX 8 - ÍNDEX DE PLA DE SECTOR DE RISC..... | 182 |
| 7.9. ANNEX 9 - RELACIÓ D'ACRÒNIMS UTILITZATS | 185 |
| 7.10. ANNEX 10 - TERMINOLOGIA ASSOCIADA ALS INCENDIS FORESTALS..... | 185 |
| 7.11. ANNEX 11 - NIVELLS DE GRAVETAT POTENCIAL DELS INCENDIS FORESTALS | 186 |

1. INTRODUCCIÓ

1.1. OBJECTIU

L'objectiu del Pla INFOCAT és establir el marc jurídic-funcional per fer front a les emergències per incendis forestals, dins de l'àmbit territorial de Catalunya, establint els avisos, l'organització i els procediments d'actuació dels serveis de la Generalitat de Catalunya, de les altres administracions públiques i també de les entitats privades que tinguin un paper rellevant en la gestió d'aquest tipus d'emergències.

El Pla INFOCAT inclou la quantificació i la localització dins del territori de Catalunya, dels aspectes fonamentals per a l'anàlisi de risc, zonificació del territori, desplegament de mitjans i recursos i localització d'infraestructures per als treballs d'actuació en cas d'emergència.

1.2. FUNCIONS BÀSIQUES

Són funcions bàsiques del Pla:

Preveure l'estructura organitzativa i els procediments per a la intervenció i coordinació dels diferents serveis actuants en emergències per incendis forestals a Catalunya.

Concretar els procediments d'actuació, ja siguin aspectes preventius, previsió dels diferents avisos, la pròpia intervenció, etc.

Preveure la plena coordinació, mitjançant els mecanismes de col·laboració adients, amb les comunitats autònomes limítrofes i aquelles que es creguin oportunes, així com amb el *Plan Estatal de Protección Civil para Emergencias por Incendios Forestales*, per tal de garantir-ne una integració adient.

Establir els sistemes de coordinació amb les organitzacions de les diferents administracions locals en el seu territori.

Establir el mapa bàsic de perill i definir zones d'acord amb el risc i amb les possibles intervencions i desplegament de mitjans i recursos.

Determinar els criteris de planificació pel què fa als Plans d'Actuació Municipal (PAM en endavant) per incendis forestals.

Considerar les èpoques de perill relacionades amb els incendis forestals per establir mesures preventives d'acord amb la legislació vigent.

Proposar i establir mesures orientades a la disminució del risc d'incendis forestals.

Establir els sistemes organitzatius del voluntariat.

Definir i establir els procediments d'informació a la població.

Catalogar els mitjans i recursos a emprar en cas d'un incendi forestal.

1.3. ABAST

1.3.1. ABAST TERRITORIAL

L'abast territorial del Pla és tot el territori de Catalunya. Als efectes del Pla INFOCAT, es podran introduir sectors de risc per als quals les accions previstes en el Pla es concretaran en els corresponents plans d'actuació.

1.3.2. ABAST INSTITUCIONAL I CORPORATIU

Els organismes, serveis i entitats que intervenen en l'operativitat del Pla són els següents:

La direcció general competent en matèria de prevenció d'incendis forestals (Direcció General del Medi Natural i Biodiversitat)

La direcció general competent en matèria de protecció civil (Direcció General de Protecció Civil)

La direcció general competent en matèria de seguretat ciutadana (Direcció General de Policia)

La direcció general competent en matèria d'extinció d'incendis (Direcció General de Prevenció, Extinció d'Incendis i Salvaments)

L'organisme competent en matèria de serveis meteorològics (Servei Meteorològic de Catalunya)

L'organisme competent en matèria de transport sanitari urgent (Sistema d'Emergències Mèdiques) així com la resta d'organismes i entitats públiques i privades prestadores de serveis sanitaris a la població

L'organització coordinadora d'Agrupacions de Defensa Forestal (Secretariat de Federacions i Agrupacions de Defensa Forestal)

Ajuntaments, consells comarcals, diputacions

Altres ens (particulars, mitjans de comunicació, organismes experts,...)

Creu Roja

Entitats gestores de la xarxa viària i ferroviària, públiques i privades

Direcció General d'Infraestructures i Mobilitat Terrestre

Centre de Control de carreteres de l'Estat

Centre de Control de carreteres de les Diputacions de Barcelona, Girona, Lleida i Tarragona

Ferrocarrils de la Generalitat de Catalunya

RENFE i ADIF

Servei Català de Trànsit

Entitats responsables de gestió dels serveis bàsics

Entitats responsables de la regulació del trànsit per carretera i ferrocarril

Serveis de protecció civil locals i estatals

Subdireccions Territorials del Departament d'Interior

Delegacions del Govern de la Generalitat de Catalunya

1.4. CONCEPTES BÀSICS

Als efectes del Pla INFOCAT, es defineixen una sèrie de conceptes:

Àrea general d'operacions: zona on actua el grup d'intervenció en un incendi forestal.

Confinament: acció de tancar algú en un espai limitat i aïllat de l'exterior, preferentment sense finestres, obturant-ne amb cura les obertures -incloses les entrades d'aire- després d'haver aturat les instal·lacions de climatització i ventilació fins que el perill ha desaparegut.

Distància d'intervenció: és la distància d'un incendi a un element vulnerable, el front del qual ha d'arribar a afectar el nucli habitat en un temps semblant al requerit per a l'evacuació de la població d'aquest nucli.

Efecte dòmino: és l'efecte de produir-se una afectació a algun element perillós com a conseqüència de l'incendi forestal, que a la seva vegada pot produir un accident o emergència nova.

Element especialment vulnerable: element que exposat a un determinat nivell de perillositat és susceptible de patir danys més greus que un element vulnerable.

Element vulnerable: element que exposat a un determinat nivell de perillositat és susceptible de patir danys.

Evacuació: conjunt d'accions encaminades a abandonar o fer desallotjar la població de les zones de risc. Es pot diferenciar una evacuació *espontània* i una *programada*. Una evacuació espontània és aquella que es du a terme de forma impulsiva i natural per part de les persones que perceben estar en perill. Una evacuació programada és aquella en què alguna autoritat n'ha ordenat l'evacuació després de valorar que es compleixen les garanties de seguretat per a les persones i que, per tant, es pot procedir a la seva evacuació de manera segura.

Exposició: caracterització i quantificació d'un element vulnerable o sistema en relació a un nivell de perillositat determinat.

Gran incendi forestal (GIF): incendi que manté de forma sostinguda una velocitat, intensitat lineal i longitud de flama que supera la capacitat dels sistemes d'extinció, que poden afectar de forma important la població o que afecta més de 500 ha.

Incendi forestal: foc que s'estén sense control sobre terreny forestal, afectant vegetació que no estava destinada a cremar.

Índex de risc d'incendi forestal: valors indicatius del risc d'incendi forestal en una zona determinada.

Mobilització: conjunt d'operacions o tasques per a la posada en marxa de mitjans, recursos i serveis per a la lluita contra incendis forestals.

No tenir continuïtat immediata amb la trama urbana: als efectes del Pla INFOCAT, es defineix com tenir una posició en el territori separada dels sòls urbans o urbanitzables ja urbanitzats.

Perill (perillositat): freqüència en què es produeix un fenomen d'una determinada intensitat en una àrea i un interval de temps determinat. En el Pla INFOCAT, aquesta perillositat és un valor característic de cada punt del territori que inclou la influència dels diferents factors relacionats amb la probabilitat i intensitat dels incendis forestals.

Perímetre de Protecció Prioritària: zona amb un gran risc d'incendi forestal i amb una continuïtat de la massa forestal en la qual es poden produir GIF; els límits d'aquestes zones es corresponen amb gran infraestructures de la xarxa viària, a corredors no forestals ocupats per conreus, a nuclis de població, a la xarxa hidrogràfica, etc.

Pla Alfa: procediment operatiu de la Direcció General del Medi Natural i Biodiversitat on s'estableixen les actuacions dels efectius de vigilància i prevenció d'incendis forestals desplegats sobre el territori. Comprèn 4 nivells possibles i l'activació de cada nivell comporta un grau de mobilització dels efectius de vigilància i prevenció d'incendis forestals associat a unes tasques adequades al grau de perill.

Risc d'incendi forestal: probabilitat que es produeixi un incendi en una àrea i en un interval de temps determinats.

Sector de risc: àrea amb una vulnerabilitat més o menys elevada i que resulta especialment complicada pel què fa a la gestió d'emergències i en la qual cal aprofundir en l'anàlisi del risc d'incendis forestals.

SISCOM: sigles del Sistema de Comandament d'Incidents, que és un sistema de comandament estandarditzat i flexible que utilitza el Cos de Bombers de la Generalitat de Catalunya. Aquest sistema permet la integració progressiva de mitjans en funció de la magnitud de l'emergència per assegurar la capacitat de decisió en l'escala de comandament.

Terreny forestal: aquell definit així a la Llei 6/1988, de 30 de març, forestal de Catalunya. És a dir, aquell en el qual vegeten espècies arbòries, arbustives de matoll o herbàcies, espontàniament o bé que procedeixin de sembrat o plantació, sempre i quan no siguin característiques del conreu agrícola o siguin objecte d'aquest.

Vulnerabilitat: predisposició intrínseca d'un element o sistema a patir danys davant d'un fenomen d'una intensitat determinada. En el Pla INFOCAT aquesta vulnerabilitat és un valor característic de cada punt del territori que inclou la suma dels valors assignats a uns determinats grups d'elements vulnerables.

1.5. MARC LEGAL

Recull de la normativa legal vigent sobre la gestió de les emergències i la prevenció d'incendis forestals, en ordre cronològic:

[Llei Orgànica 6/2006](#), de 19 de juliol, de reforma de l'Estatut d'Autonomia de Catalunya (BOE 172, de 20.07.2006)

[Llei 12/1985](#), de 13 de juny, d'espais naturals (DOGC 556, de 28.06.1985)

[Ordre de 6 d'octubre de 1986](#), sobre la regulació de les Agrupacions de Defensa Forestal (DOGC 755, de 20.10.1986)

[Llei 6/1988](#), de 30 de març, forestal de Catalunya (DOGC 978, de 15.04.1988) i modificacions posteriors. Correcció d'errades (DOGC 1057, de 19.10.1988)

[Decret 35/1990](#), de 23 de gener, pel qual es fixa la unitat mínima forestal (DOGC 1260, de 26.02.1990)

[Resolució del Consell](#) i dels representants dels governs dels Estats membres, reunits en el si del Consell de 8 de juliol de 1991 sobre la millora de l'assistència recíproca entre Estats membres en cas de catàstrofes naturals o tecnològiques (91/C 198/01)

Decret 246/1992, de 26 d'octubre, sobre la creació del Centre de Coordinació Operativa de Catalunya (DOGC 1668, d'11.11.1992) i modificacions posteriors

Ordre de 21 de juny de 1993, sobre cremes controlades en zones d'alta muntanya (DOGC 1780, de 06.08.1993) i modificacions posteriors

Llei 5/1994, de 4 de maig, de regulació dels serveis de prevenció i extinció d'incendis i de salvaments de Catalunya (DOGC 1898, de 18.05.1994)

Resolució de 24 d'octubre de 1994, per la qual es dona publicitat a l'Acord de 29 de setembre de 1994, del Govern de la Generalitat, per la qual s'aprova el Pla de Protecció Civil d'Emergències per Incendis Forestals a Catalunya (INFOCAT) (DOGC 1970, de 09.11.1994)

Resolución de 4 de julio de 1994, de la Secretaría de Estado de Interior, por la que se dispone la publicación del Acuerdo del Consejo de Ministros sobre criterios de asignación de medios y recursos de titularidad estatal a planes territoriales de Protección Civil (BOE 170, de 18.07.1994)

Resolución de 30 de Diciembre de 1994, de la Secretaría de Interior, por la que se hace pública la relación de planes territoriales y especiales homologados por la Comisión Nacional de Protección Civil (BOE 9, d'11.01.1995)

Decret 64/1995, de 7 de març, pel qual s'estableixen mesures de prevenció d'incendis forestals (DOGC 2022, de 10.03.1995)

Decret 161/1995, de 16 de maig, pel qual s'aprova el Pla Territorial de Protecció Civil de Catalunya, "PROCICAT" (DOGC 2058, de 02.06.1995)

Decret 184/1995, de 13 de juny, de regulació dels uniformes reglamentaris, els distintius, les distincions, les salutacions i la identificació del cos de la policia de la Generalitat - mossos d'esquadra (DOGC 2066, de 23.06.1995)

Decret 216/1995, de 25 de juliol, de regulació dels uniformes, dels distintius i del carnet d'identificació professional dels membres del cos de bombers de la Generalitat (DOGC 2084, de 04.08.1995)

Llei 9/1995, de 27 de juliol, de regulació de l'accés motoritzat al medi natural (DOGC 2082, de 02.08.1995) i modificacions posteriors

Decret 268/1996, de 23 de juliol, pel qual s'estableixen mesures de tallada periòdica i selectiva de vegetació en la zona d'influència de les línies aèries de conducció elèctrica per a la prevenció d'incendis forestals i la seguretat de les instal·lacions (DOGC 2236, de 29.07.1996)

Llei 4/1997, de 20 de maig, de protecció civil de Catalunya (DOGC 2401, de 29.05.1997). Correcció d'errades (DOGC 2406, de 05.06.1997)

Decret 130/1998, de 12 de maig, pel qual s'estableixen mesures de prevenció d'incendis forestals en les àrees d'influència de carreteres (DOGC 2656, de 09.06.1998)

Llei 5/1999, de 12 de juliol, de modificació de la Llei 5/1994, de 4 de maig, de regulació dels serveis de prevenció i extinció d'incendis i de salvaments de Catalunya (DOGC 2936, de 22.07.1999)

Decret 210/1999, de 27 de juliol, pel qual s'aprova l'estructura del contingut per a l'elaboració i homologació dels plans de protecció civil municipals (DOGC 2945, de 04.08.1999)

Decret 27/2001, de 23 de gener, pel qual s'aprova el Reglament de les associacions del voluntariat de protecció civil de Catalunya (DOGC 3317, de 31.01.2001)

Ordre de 3 d'agost de 2001, per la qual es fixen les indemnitzacions que corresponguin a les persones que tinguin accidents en col·laborar en les tasques d'extinció d'incendis forestals (BOE 221, de 14.09.2001). Correcció d'errades (BOE 236 de 02.10.2001)

Llei 5/2003, de 22 d'abril, de mesures de prevenció d'incendis forestals en les urbanitzacions sense continuïtat immediata amb la trama urbana (DOGC 3879, de 08.05.2003)

Llei 17/2003, de 4 de juliol, del Cos d'Agents Rurals (DOGC 3926, de 16.07.2003)

Resolució JUI/2503/2003, de 4 d'agost, per la qual es dona publicitat a l'Acord de Govern d'1 d'agost de 2003, pel qual s'aprova la revisió del Pla especial d'emergències per incendis forestals de Catalunya (INFOCAT) (DOGC 3954, de 26.08.2003)

Llei 43/2003, de 21 de novembre, de la Forest (BOE 280, de 22.11.2003)

Decret 123/2005, de 14 de juny, de mesures de prevenció d'incendis forestals en les urbanitzacions sense continuïtat immediata amb la trama urbana (DOGC 4407, de 16.06.2005)

[Decret 312/2006](#), de 25 de juliol, pel qual es regula la gestió del foc tècnic per part del personal dels serveis de prevenció i extinció d'incendis de la Generalitat de Catalunya (DOGC 4685, de 13.07.2006)

[Decisió del Consell](#) de 8 de novembre de 2007, per la qual s'estableix un Mecanisme Comunitari de Protecció Civil (2007/779/CE, Euratom)

[Decret 266/2007](#), de 4 de desembre, pel qual s'aprova el Reglament del Cos d'Agents Rurals (DOGC 5024, de 07.12.2007)

Resolució de 3 de juliol de 2009, d'adopció de mesures preventives escaients en el Pla especial d'emergències per incendis forestals de Catalunya (INFOCAT)

[Decret 82/2010](#), de 29 de juny, pel qual s'aprova el catàleg d'activitats i centres obligats a adoptar mesures d'autoprotecció i es fixa el contingut d'aquestes mesures (DOGC 5665, de 07.07.2010)

[Decret 320/2011](#), de 19 d'abril, de reestructuració del Departament d'Interior (DOGC 5864, de 21.04.2011)

[Acord GOV/85/2011](#), de 24 de maig, pel qual s'aprova la segona revisió del Pla especial d'emergències per incendis forestals de Catalunya (INFOCAT) (DOGC 5887, de 26.05.2011)

El Pla de protecció civil d'emergències per incendis forestals a Catalunya (INFOCAT) va ser informat per la Comissió de Protecció Civil de Catalunya el dia 7 de juliol de 1994 (acta n°15), aprovat pel Consell Executiu de la Generalitat el dia 29 de setembre de 1994 (publicat a la [Resolució de 24 d'octubre de 1994](#)) i homologat per la Comisión Nacional de Protección Civil el 30 de setembre de 1994 (publicat a la [Resolución de 30 de Diciembre de 1994](#), de la Secretaría de Interior). L'any 1998, la Comissió de Protecció Civil de Catalunya va aprovar la revisió dels criteris d'activació del Pla en la seva reunió del 3 de novembre. Posteriorment, l'any 2003 es va fer una primera revisió del Pla, inicialment informada favorablement per la Comissió de Protecció Civil de Catalunya en l'acta de la sessió número 67 del 26 de març i aprovada pel Consell de Govern per la Resolució del 4 d'agost (publicada a la [Resolució JUI/2503/2003](#)). L'any 2010 se'n va fer una segona revisió, la qual va ser informada favorablement per la Comissió de Protecció Civil de Catalunya en la seva sessió de 3 de novembre de 2010 i va ser aprovada per l'Acord de Govern de 24 de maig de 2011 ([Acord GOV/85/2011](#)).

L'any 2012 se'n va fer una actualització. La versió actual de 2014 n'és una revisió.

2. CONEIXEMENT DEL RISC

2.1. INTRODUCCIÓ

La superfície considerada com a forestal a Catalunya representa més del 60% del territori (quasi 2 milions d'hectàrees), essent la superfície forestal arbrada d'un 43% mentre que entre matolls i pastures sumen el restant 17% aproximadament. Si a aquest factor s'afegeix el clima mediterrani de Catalunya, amb estius calorosos i secs, el relleu força accidentat, i la distribució i tipus de població, resulta normal un significatiu risc d'incendi forestal per a gran part del territori català.

Gens aliè al risc d'incendis forestals ha estat el progressiu abandonament de conreus i pastures que ha produït un increment, en general molt important, de les masses de combustible i de la seva continuïtat. Tots aquests factors combinats han donat lloc en els últims anys a l'aparició dels grans incendis forestals (GIF en endavant). Aquests incendis, d'una magnitud i virulència inusitada, s'han revelat amb un enorme poder de destrucció pels boscos i la interfície urbana-forestal. A més, el gran increment d'urbanitzacions (principalment) temps enrera ha fet que l'exposició de les persones als incendis hagi anat també en augment.

El coneixement del risc és un element bàsic en la planificació i gestió de l'emergència. Cal conèixer amb precisió els factors que condicionen el risc i la variació d'aquest en funció de paràmetres més estables com són el combustible, la topografia, la insolació, etc i en funció de variables més canviantes com les condicions atmosfèriques, el dèficit hídric del combustible, etc. per poder fer un seguiment precís de l'evolució temporal del risc d'incendi en situacions atmosfèriques adverses.

Per conèixer el risc s'ha de determinar el perill (o preferiblement, perillositat), la vulnerabilitat dels diferents elements que es poden veure afectats i l'exposició d'elements vulnerables al perill. A continuació es fa una anàlisi d'aquests tres factors tenint en consideració que es tracta d'una anàlisi a nivell general de tot Catalunya i que són els *Plans de Sector* del Pla INFOCAT els que en fan una anàlisi més detallada.

2.2. ANÀLISI DEL PERILL

El **perill** o **perillositat** dels incendis forestals potencials queda definida quan es coneixen les seves característiques de **severitat** (intensitat o magnitud) i de **probabilitat**. Per a l'anàlisi general de perill del Pla INFOCAT això es concreta en l'elaboració de mapes de perill. Els mapes de perill caracteritzen el territori assignant-li un valor relacionat amb la probabilitat que es produeixi un incendi i amb la magnitud que pot adquirir una vegada iniciat.

2.2.1. MAPA BÀSIC DE PERILL D'INCENDIS FORESTALS

La Direcció General del Medi Natural i Biodiversitat ha elaborat el mapa bàsic de perill d'incendi forestal, que és el resultat de l'agrupació dels conceptes de perill d'ignició per una banda, i perill de propagació per una altra, entenent com a perill d'ignició la facilitat que s'iniciï un incendi forestal i com a perill de propagació la facilitat amb què aquest es pot expandir. Es tracta d'un mapa quantitatiu on cada punt del territori té assignat un valor de perill que va de 0 a 10, com a resultat de la combinació dels diferents factors que determinen el perill d'incendi forestal.

Aquest mapa és "estàtic" en el sentit que defineix un estat del territori estimatiu de la freqüència i la intensitat amb què s'hi pot produir el perill d'incendi, i, en conseqüència, els factors dinàmics de perill són considerats a partir de les mitjanes de les seves sèries (i no conforme a situacions temporals o momentànies, que són objecte del mapa dinàmic de perill, explicat en el punt 2.2.2 *Mapa Dinàmic de Perill d'Incendis Forestals*).

El *Mapa Bàsic de Perill d'Incendis Forestals* es troba en el punt 7.5.4.1.1.12 de l'Annex 5.

2.2.1.1. METODOLOGIA UTILITZADA EN L'ELABORACIÓ DEL MAPA

Aquest mapa s'elabora a partir de la ponderació de diversos components com factors històrics, de vegetació, orogràfics, climàtics.

En el punt 7.5.4.1 de l'Annex 5 hi ha una explicació detallada de la metodologia utilitzada en l'elaboració del Mapa Bàsic de Perill així com la forma i el pes amb què han estat ponderats els diferents factors.

2.2.1.2. CONCLUSIONS DEL MAPA

El Mapa Bàsic de Perill d'Incendis Forestals és el resultat de la integració de mapes corresponents als factors descrits anteriorment. El procés de generació del mapa s'ha desenvolupat mitjançant un sistema d'informació geogràfica (SIG) amb el qual també s'han confeccionat els mapes dels diversos factors.

Conclusions sobre la informació del mapa bàsic de perill d'incendis forestals:

Les zones del mapa queden classificades segons les 4 categories següents:

Perill baix: valors del mapa compresos entre 0 i 4

Perill moderat: valors del mapa compresos entre 4 i 5

Perill alt: valors del mapa compresos entre 5 i 7

Perill molt alt: valors del mapa compresos entre 7 i 10

Conclusions de l'anàlisi general del mapa:

- Increment del perill des del nord cap el sud afavorit per la gradació climàtica i dels combustibles.
- Increment gradual del perill a la Depressió Central i al Prepirineu per causa de la continentalitat.
- Increment de perill a la franja litoral i prelitoral com a conseqüència dels factors associats a alta densitat demogràfica, que baixa cap a l'interior, especialment quan s'arriba a l'eix descrit pels sistemes Prelitorals.
- Gradació descendent del perill en els principals massissos i zones de muntanya amb l'exposició i altitud. Amb l'altitud el perill disminueix com a conseqüència de la gradació també descendent del grau de perill dels combustibles, de la climatologia adversa i dels factors relacionats amb l'ocupació humana, mentre que en el cas de l'exposició, el perill disminueix com menys assolellades són les vessants.
- Increment del perill en les zones de forta incidència de tramuntana i mestral.

Per caracteritzar cada municipi s'ha mitjanat el perill de la seva massa forestal de la següent manera:

- A partir del Mapa Bàsic de Perill s'ha generat el mapa de perill municipal, on s'ha determinat el perill de cadascun dels municipis mitjançant el càlcul de la mitjana dels valors del 50 % de la superfície amb més perill del terme.
- En el Mapa de Perill Municipal únicament s'han considerat els municipis que compleixen alguna de les següents condicions:
 - A. Tenir més de 5 % de la superfície dins de Perímetres de Protecció Prioritària (PPP) i més de 50 ha forestals.
 - B. Tenir més del 15 % de superfície forestal i més de 100 ha forestals.

El resultat és un [Mapa Municipal de Perill d'Incendis Forestals](#) (punt 7.5.4.1.1.13 de l'Annex 5).

2.2.2. MAPA DINÀMIC DE PERILL D'INCENDIS FORESTALS

El perill d'incendis forestals depèn de condicions que van variant al llarg dels dies i per això s'anomena perill "dinàmic", en contraposició al terme de perill "estàtic" del Mapa Bàsic de Perill, explicat en el punt 2.2.1 [Mapa Bàsic de Perill d'Incendis Forestals](#). El Pla INFOCAT quedaria incomplet sense la incorporació de mapes de perill que variessin amb els paràmetres atmosfèrics més importants que poden caracteritzar el perill: vent, humitat, temperatura i d'altres com l'estat del combustible.

Un dels aspectes que resulta més valuós és la predicció amb una certa probabilitat de situacions que poden desembocar en un GIF; aquest mapa, juntament amb el mapa de

vulnerabilitat del territori, permet fer els avisos corresponents als cossos operatius i municipis per poder prendre les mesures adients en cada situació.

La Direcció General del Medi Natural i Biodiversitat elabora aquest Mapa Dinàmic de Perill d'Incendi Forestal diàriament tenint en compte diversos factors del territori: estat de la vegetació, evolució de les variables meteorològiques i la causalitat en l'ocurrència dels incendis. També s'elabora un avanç del mapa per al dia següent.

D'aquest mapa es desprèn l'activació del mapa del Pla Alfa, a partir del qual es prenen un seguit de mesures preventives davant situacions de perill elevat d'incendis forestals; per a les comarques on es declari, Alfa 1 implica perill alt, Alfa 2 perill molt alt i Alfa 3 perill extrem.

2.3. ANÀLISI DE LA VULNERABILITAT

Aquells elements que poden patir els efectes d'un incendi forestal s'anomenen elements vulnerables. Estrictament parlant, en l'anàlisi de la vulnerabilitat es tracta de determinar quins poden ser els danys que poden patir aquests elements en funció de les característiques dels possibles incendis forestals. De totes maneres, per a aquesta primera anàlisi general de vulnerabilitat, s'han hagut de fer unes simplificacions molt importants amb l'objectiu de poder caracteritzar de forma global la vulnerabilitat dels municipis per saber si han d'elaborar el corresponent PAM per causa de la vulnerabilitat.

2.3.1. METODOLOGIA UTILITZADA PER A LA DETERMINACIÓ DE LA VULNERABILITAT

La metodologia utilitzada ha estat senzilla i directa ja que es tracta de fer una anàlisi general de tot Catalunya. Els plans d'actuació dels sectors de risc aportaran una anàlisi de vulnerabilitat més detallada i complexa.

Per aquesta primera anàlisi global de Catalunya s'han definit i treballat amb elements vulnerables situats "dins" la masa forestal o a menys de 500 metres d'aquesta. S'estableixen 5 grups d'elements: poblament, elements especialment perillosos, infraestructures, espais naturals protegits i models de combustible.

En el punt [Metodologia](#) (punt 7.5.5 de l'Annex 5) hi ha una explicació detallada de la metodologia utilitzada per a determinació de la vulnerabilitat.

Determinació de la superfície forestal de Catalunya. Superfície mínima a tractar

La superfície forestal de Catalunya s'estableix a partir del mapa de combustibles facilitat pel Departament d'Agricultura, Ramaderia, Pesca, Alimentació i Medi Natural. En aquesta anàlisi, però, s'han eliminat les masses forestals "aïllades" inferiors a 25 ha¹.

Assignació de valors per als diferents elements i càlcul de la vulnerabilitat municipal

A cada agrupació d'elements se li ha assignat un valor segons la seva tipologia; per veure el detall del pes de cada tipologia d'elements, veure el punt [Metodologia](#) (punt 7.5.5 de l'Annex 5), on s'explica la metodologia utilitzada en a determinació de la vulnerabilitat.

| Tipus d'elements vulnerables | Pes |
|------------------------------|-------------|
| Població | 30 |
| Infraestructures | 12 - 8 |
| Elements perillosos | 12 |
| Valor natural | 1,35 – 0,3 |
| Combustible | 0,20 - 0,01 |

Amb aquestes consideracions s'ha confeccionat el [Mapa de Vulnerabilitat](#) (veure el punt de 7.5.5.1.12 l'Annex 5).

¹ Segons el [Decret 35/1990](#), que estableix que la unitat mínima forestal són 25 ha.

El càlcul de la vulnerabilitat municipal s'ha obtingut sumant els productes de la superfície dels elements vulnerables pel valor assignat a aquell tipus d'element vulnerable. El resultat final és el [Mapa de Vulnerabilitat Municipal](#), en què cada municipi té assignat un valor total (veure el punt 7.5.5.1.13 de l'Annex 5).

2.3.2. CONCLUSIONS SOBRE LA INFORMACIÓ DEL MAPA DE VULNERABILITAT

Es poden treure algunes conclusions generals del mapa:

- Els municipis més vulnerables es concentren a la zona litoral, prelitoral i nord, i concretament per als situats en les dues primeres zones, ho són fonamentalment per la població.
- A la plana de Lleida se situen els municipis menys vulnerables a causa de la falta de masses forestals.
- Els municipis situats al nord, encara que el seu perill sigui baix, són vulnerables fonamentalment per la presència de grans masses forestals i la important extensió d'espais d'interès natural.

2.3.3. DISTÀNCIA D'INTERVENCIÓ

Un aspecte molt important de l'anàlisi de l'evolució dels incendis forestals és l'establiment d'escenaris d'incendis al voltant dels elements vulnerables i en aquest sentit es defineix una distància d'intervenció.

A nivell pràctic, la zona d'intervenció en un incendi forestal conduït pel vent es calcula amb un ordre de magnitud determinat pel 10 % de la velocitat del vent, expressada en quilòmetres.

2.4. MUNICIPIS QUE HAN D'ELABORAR EL PLA D'ACTUACIÓ MUNICIPAL

A partir dels mapes de perill i vulnerabilitat s'ha adjudicat un valor de perill i vulnerabilitat municipal per determinar els municipis que han d'elaborar un pla d'actuació municipal (PAM) per incendis forestals.

Els criteris de la selecció per **perill** són els següents:

Han d'elaborar el PAM per incendis forestals els municipis on la mitjana dels valors del 50 % de la superfície amb més perill del terme té un perill alt o molt alt i alhora compleixen una de les condicions següents:

- Tenir més de 5 % de la superfície dins de Perímetres de Protecció Prioritària i més de 50 ha forestals.
- Tenir més del 15 % de superfície forestal i més de 100 ha forestals.

Es recomana l'elaboració del PAM als municipis on:

- La mitjana dels valors del 50 % de la seva superfície forestal té un nivell de perill moderat.
- Tenen més de 50 ha de superfície forestal i un 5 % dins de Perímetres de Protecció Prioritària o 100 ha de superfície forestal i un 15 % de superfície forestal en el municipi.

Els criteris de la selecció per **vulnerabilitat** són els següents:

Han d'elaborar el PAM per incendis forestals els municipis que tenen vulnerabilitat alta o molt alta, com a resultat de sumar els productes de la superfície dels elements vulnerables pel valor assignat a aquell tipus d'element vulnerable.

Es recomana l'elaboració del PAM per incendis forestals als municipis que tenen vulnerabilitat mitjana, com a resultat de sumar els productes de la superfície dels elements vulnerables pel valor assignat a aquell tipus d'element vulnerable.

A l'[Annex 1](#) hi ha la relació dels municipis resultants i en el punt 7.1.1 de l'Annex 1 hi ha el mapa dels municipis que han de redactar el PAM.

2.5. PERÍMETRES DE PROTECCIÓ PRIORITÀRIA

La Direcció General del Medi Natural i Biodiversitat ha elaborat una zonificació de les masses forestals. Aquesta zonificació es basa en el fet que són àmbit territorials amb un gran perill d'incendi forestal i que, degut a la continuïtat de la massa forestal, poden patir incendis forestals que esdevinguin GIF. Els límits d'aquestes zones es corresponen amb grans infraestructures de la xarxa viària de comunicacions, a corredors no forestals ocupats per conreus, a nuclis de població i a la xarxa hidrogràfica.

Es podran definir més Perímetres de Protecció Prioritària.

En el punt 7.6.2.4 de l'Annex 6 hi ha la relació dels [Perímetres de Protecció Prioritària](#) definits actualment així com el mapa de localització.

2.6. SECTORS DE RISC

Resulta obvi que el nivell general d'anàlisi de risc del Pla INFOCAT s'ha de concretar i precisar més en el territori de Catalunya, sobretot des del punt de vista de la vulnerabilitat però també del perill.

El Pla INFOCAT concreta cadascuna d'aquestes àrees en uns plans d'actuació de sector de risc en cas d'emergència per incendis forestals. En aquests plans s'especifiquen les actuacions concretes a realitzar en la zona d'abast del pla i en ells s'integren, per una banda els PAM i, per l'altra, els plans d'actuació de grup (PAG) a la zona.

2.7. EFECTE DÒMINO

És l'efecte de produir-se una afectació a algun element perillós com a conseqüència de l'incendi forestal, que a la seva vegada pot produir un accident o emergència nova.

Els possibles efectes dòmino són els següents:

- Afectació a gasolineres.
- Afectació a dipòsits de carburant.
- Afectació a gasoductes i oleoductes.
- Afectació a indústries.
- Afectació de línies elèctriques i de telèfon.
- Afectació a estacions i subestacions transformadores.
- Afectació a establiments pirotècnics, polvorins,...

El mapa d'aquests elements es pot consultar al punt 7.5.5.1.3 i 7.5.5.1.4 de l'Annex 5.

2.8. PERÍODES DE PERILL D'INCENDI FORESTAL

Les èpoques de risc s'estableixen en funció del desplegament normatiu vigent a Catalunya. Així, es defineix una època amb un risc d'incendi remarcable del 15 de març al 15 d'octubre i també un període d'alt risc d'incendi del 15 de juny al 15 de setembre en uns municipis determinats.

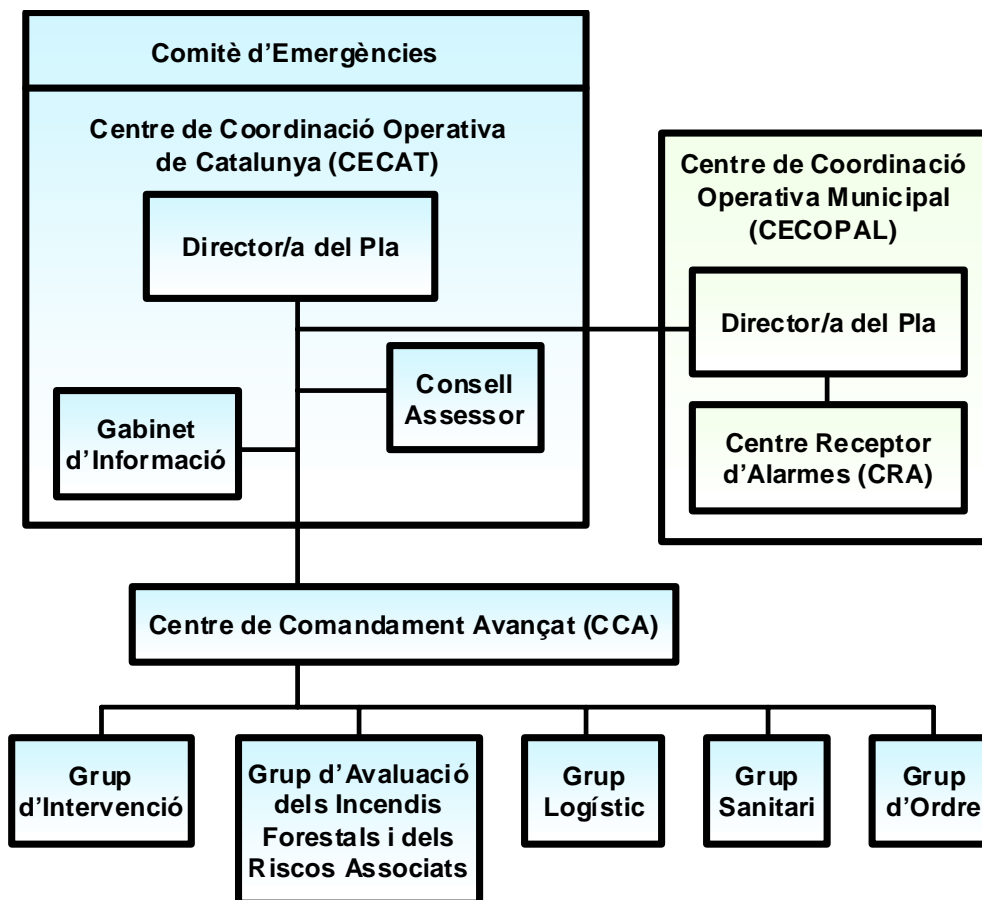
No obstant això, per a les comarques amb zones de pasturatge d'alta muntanya, el període amb un risc d'incendi remarcable està comprès entre l'1 d'octubre i el 30 d'abril, prorrogable fins al 31 de maig de forma total o parcial en aquelles comarques on les condicions meteorològiques i de la vegetació així ho aconsellin. Actualment, les comarques amb zones de pasturatges d'alta muntanya són els següents²: l'Alta Ribagorça, l'Alt Urgell, el Berguedà, la Cerdanya, Era Val d'Aran, la Garrotxa, el Pallars Jussà, el Pallars Sobirà, el Ripollès i el Solsonès.

Aquestes èpoques de perill fixes es poden avançar o allargar si les condicions meteorològiques així ho aconsellen. També es poden establir dies concrets de risc remarcable en funció de la meteorologia o la incidència humana a partir del [Mapa Dinàmic de Perill d'Incendis Forestals](#).

² S'ha eliminat d'aquesta relació la comarca de l'Alt Empordà. Si bé aquesta comarca està inclosa dins l'àmbit d'aplicació de l'Ordre de 21 de juny de 1993, sobre cremes controlades en alta muntanya, té un risc d'incendi considerablement més alt al període d'estiu que al d'hivern.

3. ESTRUCTURA I ORGANITZACIÓ

El Pla INFOCAT s'estructura organitzativament d'acord amb l'organigrama següent³:



La persona titular de la Direcció Pla és la màxima responsable de la gestió de l'emergència amb el recolzament del Consell Assessor i del Gabinet d'Informació; aquests tres elements formen el Comitè d'Emergències, que s'ubica ordinàriament al Centre de Coordinació Operativa de Catalunya (en endavant, CECAT). Els grups d'actuació executen les ordres emanades des de la Direcció del Pla i estan coordinats en el lloc de l'emergència pel coordinador del Centre de Comandament Avançat (en endavant, CCA), que es constitueix, si escau, per les particularitats de l'emergència, i s'ubica en un lloc segur i proper a aquesta.

Per altra banda, l'actuació municipal és responsabilitat de l'alcalde o alcaldessa. En aquells municipis que els correspongui, aquesta actuació s'estructura a través del PAM corresponent.

3.1. COMITÈ D'EMERGÈNCIES

El Comitè d'Emergències està format per la Direcció del Pla, el Consell Assessor i el Gabinet d'Informació, i compta amb l'assessorament i el suport del CECAT.

3.1.1. DIRECCIÓ DEL PLA

Correspon al Conseller o Consellera del departament competent en matèria de protecció civil de la Generalitat de Catalunya, o persona en qui delegui, dirigir i coordinar el Pla INFOCAT en totes les situacions de gravetat en què el Pla sigui activat.

Són funcions de la Direcció del Pla:

³ Aquest organigrama fa referència al funcionament del Pla INFOCAT quan aquest està activat; val a dir que el CCA és una figura que no sempre es constitueix i que, per tant, en aquells casos en què no es constitueixi, la coordinació s'exercirà a través del CECAT.

Declarar l'activació del Pla INFOCAT, així com determinar els canvis de nivells d'activació comptant amb l'assessorament directe del CECAT.

Analitzar i valorar les situacions provocades per l'incendi amb tota la informació disponible tenint en compte, en tot moment, la gravetat potencial.

Decidir, en tot moment i amb el recolzament del Consell Assessor si escau, les actuacions més adients per fer front a l'emergència, així com l'aplicació de les mesures de protecció a la població, als béns i a l'entorn.

Convocar el Comitè Tècnic de Seguiment tenint en compte les previsions o, si escau, l'estat i l'evolució de la situació.

Convocar el Consell Assessor, totalment o parcial, segons la importància de l'emergència i afegir-ne els membres que consideri necessaris per la tipologia de l'emergència.

Determinar i coordinar la informació a la població a través dels mitjans propis del Pla i dels mitjans de comunicació social, ja sigui per a adoptar mesures d'autoprotecció com per informar del desenvolupament general de l'emergència.

Coordinar els alcaldes o les alcaldesses dels municipis afectats, establint directrius i gestionant els mitjans i recursos que es considerin adients d'acord amb els plans i a través dels centres de coordinació corresponents.

Assegurar el manteniment de l'operativitat del Pla.

Declarar el final de la situació de l'emergència i la desactivació del Pla INFOCAT.

La titularitat de la Direcció del Pla pot ser delegada, si s'escau, en la figura que el titular d'aquesta consideri oportuna, entre d'altres, en el secretari o secretària general del departament competent en matèria de protecció civil o en la unitat directiva competent en aquesta matèria.

3.1.2. CONSELL ASSESSOR

El Consell Assessor és un comitè que assisteix la Direcció del Pla en els diferents aspectes de l'emergència. Està compost per representants directius dels grups d'actuació així com representants d'altres ens o organismes involucrats en la dinàmica i la gestió de l'emergència.

Funcions:

Analitzar i valorar la situació de l'emergència, tenint en compte la seva possible evolució.

Assessorar, en tot moment, la Direcció del Pla en els diferents aspectes de l'emergència. Si ho creuen adient, les persones membres del Consell Assessor podran rebre l'assessorament dels representants tècnics propis integrats en l'estructura de suport tècnic prevista al CECAT o dels membres del Comitè Tècnic de Seguiment.

Les persones membres del Consell Assessor, garantir la continuïtat de les decisions del Consell Assessor als nivells tècnics de les respectives organitzacions.

Composició:

El Cap o la Cap d'equip de guàrdia del CECAT

La persona titular de la Direcció General de Protecció Civil

La persona titular de la Subdirecció General de Coordinació i Gestió d'Emergències

La persona titular de la Subdirecció General de Programes en Protecció Civil

La persona titular de la Direcció General de Prevenció, Extinció d'Incendis i Salvaments

La persona titular de la Direcció General del Medi Natural i Biodiversitat

La persona titular de la Direcció General de Policia

La persona titular de la Direcció General del Sistema d'Emergències Mèdiques

La persona titular de la direcció del Servei Català de la Salut (CatSalut)

La persona titular de la direcció del Servei Meteorològic de Catalunya

La persona titular de cada delegació territorial afectada del Govern de la Generalitat de Catalunya

La persona titular de la presidència del Secretariat de Federacions i d'Agrupacions de Defensa Forestal de Catalunya

Una persona representant per a cada municipi afectat

A criteri de la Direcció del Pla, en funció de l'evolució de l'emergència, es poden afegir altres organitzacions que no figuren en el Pla si és necessari per a una millor gestió de l'emergència. En aquests casos també formen part del Consell Assessor altres organitzacions:

Una persona representant de la diputació corresponent en funció del territori afectat

Una persona representant per a cada empresa gestora de les vies de comunicació afectades

Una persona representant de l'organisme responsable de les vies de comunicació

Una persona representant per a cada empresa gestora dels serveis bàsics afectats

Una persona representant de l'organisme responsable dels serveis bàsics

Altres necessàries a criteri de la Direcció del Pla

La seu habitual on es reuneix el Consell Assessor és el CECAT tot i que la Direcció del Pla pot decidir canviar-ne la ubicació.

3.1.3. GABINET D'INFORMACIÓ

És l'estructura oficial a través de la qual es canalitza la informació a la població a través de mitjans de comunicació i dels mitjans propis (comunicats penjats al lloc web de protecció civil) durant l'emergència i depèn directament de la Direcció del Pla INFOCAT.

Composició:

Gabinet de Comunicació i Premsa de la Direcció General de Protecció Civil

El cap del Gabinet d'informació és el cap del Gabinet de Comunicació i Premsa de la Direcció General de Protecció Civil. La seu habitual del Gabinet d'Informació és el CECAT tot i que pot canviar-ne la ubicació en funció de l'emergència i sempre que ho sol·liciti la Direcció del Pla.

Funcions:

Fer difondre les ordres i recomanacions d'autoprotecció de la Direcció del Pla a través dels mitjans de comunicació social.

Centralitzar, coordinar i preparar la informació general sobre l'emergència i la seva evolució que hagi de ser transmesa pels mitjans de comunicació social.

Informar puntualment sobre l'emergència als gabinets de comunicació i mitjans de comunicació que ho sol·licitin.

Coordinar la informació amb els diferents gabinets de comunicació de l'Administració de la Generalitat i de les altres administracions afectades, així com també d'altres privats (empreses, particulars,...) o que es vegin implicats en l'emergència (concessionaris, per exemple, i d'altres).

Amb l'objectiu de transmetre una informació homogènia i no contradictòria, les oficines de premsa dels grups d'actuació, dels ajuntaments afectats, del telèfon d'emergències 112, del telèfon d'informació de la Generalitat de Catalunya 012 i, en general, de les altres organitzacions i administracions afectades per l'emergència, s'hauran de coordinar amb el Gabinet d'informació del Pla INFOCAT per difondre informació associada a l'emergència.

3.2. GRUPS D'ACTUACIÓ

Les actuacions previstes en aquest Pla seran dutes a terme a través dels grups d'actuació:

Grup d'intervenció

Grup d'avaluació dels incendis forestals i dels riscos associats

Grup logístic

Grup sanitari

Grup d'ordre

Els Grups d'Actuació conformen la part operativa del Pla INFOCAT. Cada grup està format pel personal especialitzat i pels mitjans materials pertinents per fer front a l'emergència de manera coordinada i d'acord amb les funcions que tenen encomanades. Les unitats especialitzades dels diferents cossos operatius, organismes i institucions que puguin col·laborar executant funcions pròpies dels diferents grups s'hauran d'integrar en els mateixos, sempre i quan siguin requerits pel coordinador operatiu del grup respectiu o pel director del pla i restaran a la seva disposició i comandament.

En el Pla INFOCAT queda recollida l'estructura i les funcions genèriques dels grups però el detall de l'estructura i el funcionament de cada grup es concreten en el corresponent Pla d'Actuació de Grup (PAG). En aquest sentit, per a una millor eficàcia, el funcionament dels grups d'actuació s'adequarà al tarannà habitual de cada demarcació territorial, per la qual cosa aquests plans s'adequaran als *Plans dels Sectors de Risc* definits en el punt 3.4.4.

Els grups d'actuació del Pla INFOCAT estan compostos per diverses organitzacions integrades en els diferents grups segons les funcions i preparació de cadascuna d'elles per tal d'optimitzar els recursos i millorar la coordinació i, en general, la gestió de l'emergència. Per complir amb aquestes finalitats, però, cal definir *a priori* una sèrie de figures de coordinació i de representació per a cada grup. Així doncs, per a cada grup, es defineixen 2 figures:

Coordinador del grup: es tracta del màxim responsable del grup o la persona en qui delegui. És alhora membre del Consell Assessor, juntament amb els altres titulars de les organitzacions implicades en l'emergència que es determinen en l'apartat del *Consell Assessor*. És responsable de l'elaboració i la implantació del PAG. És coneixedor en profunditat, doncs, de l'estructura i possibilitats del grup i, per tant, és responsable d'integrar i optimitzar el funcionament conjunt de totes les entitats adscrites al grup.

Coordinador operatiu del grup: es tracta del màxim responsable operatiu del grup present al lloc de l'emergència o la persona en qui delegui. Aquesta figura recau sobre el responsable de l'organització més especialitzada en les funcions pròpies del grup. És responsable de l'operativitat del grup en el lloc de l'emergència. Normalment, si el PAG no determina una altra cosa, el coordinador operatiu del grup coincidirà amb el responsable del grup al CCA.

3.2.1. GRUP D'INTERVENCIÓ

És el grup que s'encarrega bàsicament de l'extinció de l'incendi i coordina les actuacions dels altres membres en el lloc de l'emergència a través del seu coordinador operatiu.

Composició:

Cos de Bombers de la Direcció General de Prevenció, Extinció d'Incendis i Salvaments de la Generalitat de Catalunya⁴

Servei de Prevenció, Extinció d'Incendis i Salvaments de l'Ajuntament de Barcelona (SPEIS en endavant)⁵

Cos d'Agents Rurals

Agrupacions de Defensa Forestal (en endavant, ADF)⁶

Coordinador operatiu:

El coordinador operatiu és el màxim responsable operatiu del Cos de Bombers de la Generalitat o la persona en qui delegui.

⁴ S'ha d'entendre que les referències al Cos de Bombers de la Generalitat de Catalunya agrupen tant al Cos pròpiament de funcionaris com el Cos de Voluntaris de la Generalitat de Catalunya i totes aquelles persones que, sota un règim funcional o laboral, desenvolupen tasques de prevenció i extinció d'incendis.

⁵ El SPEIS només actuarà quan l'incendi forestal afecti el terme municipal de Barcelona o sigui requerit en incendis propers al seu àmbit d'actuació a iniciativa del Cos de Bombers de la Generalitat de Catalunya i a petició del CECAT.

⁶ Els efectius de les ADF hauran de comptar amb l'acreditació adient del Departament d'Agricultura, Ramaderia, Pesca, Alimentació i Medi Natural per realitzar treballs d'extinció d'incendis forestals.

Funcions:

Dur a terme les actuacions de preparació adients en situacions de Pre--Alerta.

Rebre i notificar en primera instància l'existència de l'emergència al 112 i al CECAT.

Avaluar inicialment la possible magnitud de l'incendi i les mesures necessàries de protecció tant de la població afectada com dels punts geogràfics sensibles.

Emprendre les accions necessàries per minimitzar els danys a persones, béns i medi natural, en coordinació amb el Grup d'avaluació dels incendis forestals i dels riscos associats.

Establir, en funció de la magnitud i la intensitat de l'incendi, les estratègies d'atac, confinament, defensa o gestió de l'incendi.

Establir els paràmetres de seguretat dels intervinents i vetllar pel seu compliment.

Determinar l'Àrea General d'Operacions (AGO), tant l'actual com la potencial, i revisar-la periòdicament en funció de l'evolució de l'incendi.

Determinar el pla d'actuació inicial o actualitzar-lo periòdicament en funció de l'evolució i característiques de l'incendi.

Auxiliar les víctimes i facilitar-ne l'evacuació en coordinació amb el Grup sanitari i, si escau, el Grup d'ordre.

Proposar a la Direcció del Pla l'evacuació o confinament de persones en situació de perill, en coordinació amb el Grup d'avaluació dels incendis forestals i dels riscos associats.

Evacuar les víctimes fins a l'Àrea Sanitària en cas que el Grup sanitari no pugui accedir a la zona.

Establir, prop de l'emergència, el CCA i donar el suport necessari per tal d'aconseguir la major efectivitat possible.

Establir la ubicació del Centre de Comandament de Bombers (CCB) i dels diferents punts de trànsit d'accés de recursos d'intervenció a la zona de l'incendi, si escau.

Informar regularment al CECAT, a través del seu coordinador operatiu, amb tota la informació rellevant que vagi obtenint.

Informar al coordinador del CCA i atendre les seves instruccions amb la màxima diligència a través dels seus comandaments naturals.

Coordinar les seves actuacions amb els altres grups a través del CCA.

Assessorar tècnicament els diferents nivells de comandament.

Prestar suport tècnic a la sala del CECAT quan l'emergència ho requereixi.

Organitzar les reserves de vigilància per a evitar la reproducció de l'incendi a partir del moment en què se n'hagi declarat l'extinció.

La primera intervenció, la duran a terme els efectius que primer arribin al lloc de l'incendi. Per tal que les persones i mitjans que formen part d'aquests organismes se'ls consideri part del Grup d'intervenció, cal que abans d'accedir a l'Àrea General d'Operacions siguin identificats i registrats en els dispositius de trànsit emplaçats pel Cos de Bombers. D'aquest requisit, se n'exceptuarà els primers actuants, siguin de l'organisme que siguin, els quals faran aquest registre amb posterioritat posant-ho en coneixement del comandament del Cos de Bombers que s'incorpori en el seu entorn d'intervenció.

Llevat dels casos en què es realitzin evacuacions, per raons de seguretat, cap persona que no pertanyi al Grup d'intervenció pot desplaçar-se per l'Àrea General d'Operacions mentre un incendi estigui actiu sense l'autorització expressa dels comandaments del Cos de Bombers i sempre cal que l'accés es faci pels punts de trànsit establerts.

3.2.2. GRUP D'AVALUACIÓ DELS INCENDIS FORESTALS I DELS RISCOS ASSOCIATS

És el grup que s'encarrega de l'anàlisi de l'incendi forestal i assessora tècnicament la Direcció del Pla a través del CECAT.

Composició:

Cos de Bombers de la Direcció General de Prevenció, Extinció d'Incendis i Salvaments de la Generalitat de Catalunya a través de personal tècnic especialitzat en l'anàlisi de risc d'incendis forestals

Direcció General del Medi Natural i Biodiversitat a través de personal tècnic especialitzat en l'anàlisi de risc d'incendis forestals i del Cos d'Agents Rurals

Servei Meteorològic de Catalunya

La Direcció del Pla INFOCAT pot incorporar altres tècnics a proposta del Grup d'avaluació dels incendis forestals i dels riscos associats.

Coordinador operatiu:

El coordinador operatiu del Grup d'avaluació dels incendis forestals i dels riscos associats és un membre del Cos de Bombers de la Generalitat o la persona en qui delegui i que concreta el PAG corresponent.

Funcions:

Dur a terme les actuacions de preparació adients en situacions de Pre-Alerta.

Determinació de les característiques de l'incendi forestal i de la seva possible evolució.

Primera estimació dels danys.

Avaluació i seguiment, en el lloc de l'emergència, de l'incendi forestal.

Localització de l'origen de l'incendi i les possibles causes.

Delimitació geogràfica de l'àrea afectada.

Informar puntualment al CECAT, a través del seu coordinador operatiu, amb tota la informació rellevant que vagi obtenint .

Elaborar les prediccions meteorològiques adients amb la periodicitat que els grups d'actuació requereixin.

Donar el suport necessari per a l'establiment del CCA.

Informar al coordinador del CCA i atendre les seves instruccions amb la màxima diligència a través dels seus comandaments naturals.

Coordinar les seves actuacions amb els altres grups a través del CCA.

Assessorar tècnicament i recomanar a la Direcció Director o Directora del Pla, a través del CECAT, les mesures de protecció més adients en cada moment, tant per a la població com per als grups d'actuació, per al medi ambient, i per als béns en general.

Prestar suport tècnic a la sala del CECAT quan l'emergència ho requereixi.

Fer les recomanacions i el seguiment de les tasques de recuperació i rehabilitació de la zona, si escau, d'acord amb el que preveu la [Llei 4/1997](#) i que estan recollides en el [Pla de Recuperació](#) en el punt 4.2.5.

3.2.3. GRUP LOGÍSTIC

És un grup molt descentralitzat que s'encarrega d'assegurar la mobilització de mitjans i recursos necessaris per a l'atenció a la població i als grups actuants.

Composició:

Direcció General de Protecció Civil mitjançant la seva estructura operativa de guàrdies: CECAT i operativa territorial.

Serveis de protecció civil, socials i logístics dels municipis afectats.

Serveis de protecció civil, socials i logístics dels consells comarcals afectats.

Associacions de Voluntaris de Protecció Civil⁷ (AVPC en endavant) dels municipis afectats i voluntaris municipals.

Creu Roja (serveis d'abastament i suport social).

⁷ Les AVPC han d'estar inscrites al Registre d'AVPC de la Direcció General de Protecció Civil.

Gestors d'espais naturals i de terrenys forestals.

Diputació de Barcelona.

Col·legi oficial de treballadors socials.

Empreses de teleassistència.

Serveis de protecció civil de RENFE, ADIF, FGC, Metro i d'altres empreses que prestes serveis bàsics o estratègics.

Empreses públiques o privades amb mitjans que es puguin requerir per donar suport als grups d'actuació o atendre a la població.

Responsables dels serveis bàsics i organismes públics gestors dels sectors i activitats bàsics abans indicats.

Coordinador:

El coordinador del Grup logístic correspon al director general de Protecció Civil.

Coordinador operatiu:

El coordinador operatiu del Grup logístic és el màxim responsable operatiu de la Direcció General de Protecció Civil en el lloc de l'emergència o la persona en qui delegui.

Funcions:

Dur a terme les actuacions de preparació adients en situacions de Pre-Alerta.

Rebre i notificar en primera instància l'existència de l'emergència al 112 i al CECAT.

Assegurar la provisió i mobilització dels mitjans i recursos que la Direcció del Pla i els altres grups d'actuació necessitin per al desenvolupament de les seves funcions.

Excepcionalment, en cas que sigui necessari per la superació dels recursos i procediments habituals establerts a aquests efectes, assegurar l'allotjament i la manutenció del personal dels grups d'actuació en els casos que sigui necessari.

Informar al coordinador del CCA i atendre les seves instruccions amb la màxima diligència a través dels seus comandaments naturals.

Donar suport a les comunicacions necessàries per a la gestió de l'emergència.

Informar puntualment al CECAT, a través del seu coordinador operatiu, amb tota la informació rellevant que vagi obtenint.

Coordinar les seves actuacions amb els altres grups a través del CCA.

Donar el suport necessari per a l'establiment del CCA.

Donar suport al coordinador operatiu del Grup d'Intervenció pel què fa a la recepció del personal voluntari ocasional, d'acord amb les seves directrius i obeint les seves instruccions i necessitats.

Seguiment i informació de l'estat dels serveis bàsics, de les infraestructures i de les vies de comunicació.

Obtenir, centralitzar i facilitar tota la informació necessària relativa als possibles afectats, facilitant els contactes familiars i la localització de persones.

Prestar suport tècnic a la Sala del CECAT quan l'emergència ho requereixi.

Assessorar tècnicament els diferents nivells de comandament.

Prestar assistència social als afectats.

Els voluntaris municipals exerceixen les seves funcions sota la direcció de l'alcalde o alcaldessa o persona en qui delegui i a través del Grup logístic i d'acolliment del PAM. Els ajuntaments han de garantir que els voluntaris municipals gaudeixin d'una assegurança que en tot cas ha de cobrir el risc de mort o d'invalidesa total o parcial en l'exercici d'aquestes funcions de col·laboració voluntària, a causa d'un accident. Quant a això, i d'acord amb la [Llei 43/2003](#)⁸, l'Administració General de l'Estat, a través del Consorci de Compensació d'Assegurances,

⁸ [Llei 43/2003](#), article 49. Cobertura de danys per incendis forestals. Les quanties a què donen dret estan recollides en l'[Ordre de 3 d'agost de 2001](#).

garantirà la cobertura d'indemnitzacions per accidents exclusivament per a les persones que col·laborin en la tasca d'extinció d'incendis.

3.2.4. GRUP SANITARI

És el grup encarregat de l'assistència sanitària als afectats mitjançant una actuació coordinada de tots els recursos sanitaris adscrits al pla.

Composició:

Sistema d'Emergències Mèdiques, S.A. (SEM en endavant)

Xarxa d'Hospitals d'Utilització Pública (XHUP)

Xarxa de centres socio-sanitaris

Creu Roja (suport psicològic)

Serveis sanitaris dels municipis afectats

Coordinador:

Es tracta del màxim responsable del SEM o persona en qui delegui

Coordinador operatiu:

El coordinador operatiu del Grup Sanitari és el comandament operatiu que determini el SEM

Per les particularitats de l'estructura del Grup Sanitari, a més, es defineix també un Director del Grup Sanitari. La funció d'aquesta figura és coordinar tots els aspectes de l'àmbit sanitari, i serà assumida pel titular de la Subdirecció Territorial del Departament de Salut de la demarcació afectada o per qui determini el Conseller o Consellera de Salut.

Funcions:

Dur a terme les actuacions de preparació adients en situacions de Pre-Alerta.

Rebre i notificar en primera instància l'existència de l'emergència i al 112 i al CECAT.

Establir, si escau, l'Àrea Sanitària en un lloc adequat seguint criteris mèdics i d'acord amb el coordinador del CCA.

Prestar assistència sanitària d'urgència a les víctimes.

Classificar, estabilitzar i, si escau, evacuar els ferits.

Coordinar el trasllat dels ferits als centres assistencials adients.

Assegurar la preparació de la infraestructura de recepció hospitalària i tots els altres aspectes relacionats amb l'actuació sanitària.

Informar puntualment al CECAT, a través del seu coordinador operatiu, amb tota la informació rellevant que vagi obtenint.

Prestar suport tècnic a la sala del CECAT quan l'emergència ho requereixi.

Informar al coordinador del CCA i atendre les seves instruccions amb la màxima diligència a través dels seus comandaments naturals.

Coordinar les seves actuacions amb els altres grups a través del CCA.

3.2.5. GRUP D'ORDRE

És el grup que s'encarrega de garantir la seguretat ciutadana i d'assegurar que els altres grups d'actuació poden dur a terme les seves funcions sense cap impediment.

Composició:

Polícia de la Generalitat–Mossos d'Esquadra

Polícies Locals⁹

Cos d'Agents Rurals

⁹ També inclou guàrdies, vigilants, agents, algtzirs o similars tenint en compte els límits de les seves funcions

Coordinador operatiu:

El coordinador operatiu del Grup d'ordre és el màxim responsable operatiu del Cos de Mossos d'Esquadra.

Funcions:

Dur a terme les actuacions de preparació adients en situacions de Pre-Alerta

Col·laborar en la restricció de l'accés preventiu als massissos d'acord amb les directrius de l'estratègia de prevenció d'incendis forestals de la Direcció General del Medi Natural i Biodiversitat.

Rebre i notificar en primera instància l'existència de l'emergència i al 112 i al CECAT.

Garantir la seguretat ciutadana, en tot moment, en la zona afectada.

Garantir que tots els grups d'actuació puguin realitzar les seves funcions sense cap impediment.

Garantir el control d'accessos a la zona afectada, així com l'orientació i, si cal, l'acomboiament dels grups d'actuació en aquesta zona.

Facilitar la informació necessària als altres grups per tal que puguin desenvolupar les seves funcions.

Informar puntualment al CECAT, a través del seu coordinador operatiu, amb tota la informació rellevant que vagi obtenint.

Executar l'evacuació a proposta de la Direcció del Pla; en absència d'aquesta figura i justificadament, aquesta ordre pot venir directament del coordinador operatiu del Grup d'intervenció

Prestar suport tècnic a la sala del CECAT quan l'emergència ho requereixi.

Informar al coordinador del CCA i atendre les seves instruccions amb la màxima diligència a través dels seus comandaments naturals.

3.3. COMITÈ TÈCNIC DE SEGUIMENT DEL RISC D'INCENDIS FORESTALS

Es tracta d'un comitè tècnic format per personal operatiu que és convocat al CECAT quan hi ha la previsió d'unes condicions meteorològiques especialment favorables per a l'inici i propagació d'un GIF, quan el Pla INFOCAT s'hagi activat en fase d'Alerta per un risc extrem d'incendis forestals o a criteri de la Direcció del Pla.

Composició:

Representant del Cos de Bombers de la Generalitat.

Representant de la Policia de la Generalitat–Mossos d'Esquadra.

Representant de la Direcció General del Medi Natural i Biodiversitat.

Representant del Cos d'Agents Rurals.

Representant del Servei Meteorològic de Catalunya.

Representant de la Direcció General de Protecció Civil.

Representant del Secretariat de Federacions i d'Agrupacions de Defensa Forestal.

Diputació de Barcelona.

El cap o la cap d'equip de guàrdia del CECAT.

Funcions:

Analitzar i valorar el risc d'incendi forestal.

Fer el seguiment, la vigilància i el control del risc.

Avaluar les conseqüències derivades del risc d'incendis forestals.

3.4. ESTRUCTURA I ORGANITZACIÓ D'ALTRES ENTITATS INTEGRADORES

S'expliquen, breument, altres plans que s'han de coordinar amb l'actuació general del Pla INFOCAT.

3.4.1. PLANS D'ACTUACIÓ MUNICIPALS (PAM)

És un document que recull les actuacions del municipi en relació a una emergència per incendis forestals. També hi consten aquelles actuacions dirigides a garantir l'operativitat dels mitjans humans i materials de què disposa el municipi. Els PAM formen part del Pla INFOCAT, així com sengles catàlegs de mitjans i recursos, i s'hi han d'anar integrant a mesura que es redactin. L'estructura del contingut mínim d'aquests PAM està regulat en el [Decret 210/1999](#).

3.4.1.1. CRITERIS DE REDACCIÓ DELS PLANS D'ACTUACIÓ MUNICIPALS

Han d'elaborar el PAM corresponent aquells municipis que estan en una zona de risc d'incendis forestals i que compleixin els requisits establerts en l'anàlisi de risc (veure el llistat del punt 7.1.1 de l'Annex 1). Aquesta relació de municipis s'anirà actualitzant d'acord amb el que està previst en el punt 6.2.

3.4.1.2. FUNCIONS BÀSIQUES DELS PLANS D'ACTUACIÓ MUNICIPALS

Preveure l'estructura organitzativa de resposta i els procediments per a la intervenció en emergències per incendis forestals que afectin el seu terme municipal, en coordinació amb els grups d'actuació previstos en el Pla INFOCAT

Preveure l'organització necessària per a l'establiment de les mesures orientades a la disminució dels efectes dels incendis forestals i altres fenòmens perillosos associats. En aquest sentit, cal preveure les possibles necessitats com ara l'allotjament, la provisió d'aliments, control, servei social als afectats, etc.

Preveure procediments d'informació i alerta a la població en coordinació amb aquells previstos en el Pla INFOCAT, fent especial èmfasi als elements vulnerables i especialment vulnerables possiblement afectats.

Catalogar els mitjans i recursos específics per a la posada a la pràctica de totes les actuacions previstes en el PAM.

3.4.1.3. DIRECCIÓ DELS PLANS D'ACTUACIÓ MUNICIPALS

El director o directora del PAM és l'alcalde o alcaldessa, respectivament, o persona en qui delegui. És l'autoritat local superior de protecció civil del municipi, sens perjudici de les funcions del Conseller o Consellera del departament competent en matèria de protecció civil en cas que s'hagi activat el Pla INFOCAT.

Les funcions de la Direcció del PAM es defineixen a l'article 48 de la [Llei 4/1997](#), i referides als incendis forestals, són les següents:

Exercir la direcció i el comandament superiors i la coordinació i inspecció de tots els serveis i recursos afectes al PAM i de les actuacions que es facin.

Elaborar, implantar i mantenir actualitzat i operatiu el PAM, designant una persona encarregada d'aquesta tasca.

Declarar l'activació i la desactivació del PAM davant de qualsevol situació de greu risc col·lectiu, de catàstrofe o de la calamitat pública que ho requereixi.

Requerir l'activació dels Plans d'Autoprotecció (en endavant, PAU) del municipi i, si cal, activar-los i desactivar-los subsidiàriament.

Convocar el Comitè d'Emergències Municipal.

Constituir el Centre de Coordinació Operativa Municipal (en endavant, CECOPAL) i exercir-ne la direcció superior.

Dirigir i coordinar, en l'àmbit de les seves competències, les actuacions orientades a informar i a protegir la població.

Coordinar la integració dels recursos municipals adscrits als grups d'actuació del Pla INFOCAT.

Requerir a les entitats privades i als particulars, la prestació de la col·laboració necessària.

Informar i coordinar-se amb la Direcció del Pla INFOCAT, a través dels centres de coordinació corresponents, és a dir, el CECOPAL i el CECAT, respectivament.

En general, dirigir i coordinar l'execució de les funcions encomanades al municipi en matèria de protecció civil.

3.4.1.4. RESPONSABILITATS DELS MUNICIPIS

Per tal de prevenir i de minimitzar les conseqüències dels incendis forestals, els municipis tenen la responsabilitat de:

Elaborar i mantenir el catàleg de mitjans i recursos municipals, tot mantenint les dades actualitzades i operatives.

Determinar els elements vulnerables i especialment vulnerables en relació al risc d'incendis forestals i establir la prelación de les tasques d'actuació.

Determinar les instal·lacions que per la seva activitat han de dotar-se d'un PAU i donar suport a la seva elaboració.

Col·laborar en l'elaboració dels PAG, dels Plans de Sector de Risc i, en general, en les accions d'implantació i manteniment del Pla INFOCAT.

Informar a la població del municipi sobre l'estat i l'evolució de l'emergència, així com les mesures d'autoprotecció adequades.

Organitzar la recepció i gestionar l'actuació dels voluntaris municipals.

3.4.1.5. MITJANS MUNICIPALS

El municipi ha de tenir un Centre Receptor d'Alarmes (CRA en endavant) que consta d'un telèfon amb resposta les 24 hores del dia, tots els dies de l'any.

El municipi, a més, ha de disposar d'un CECOPAL, normalment ubicat al costat del CRA, i que ha d'estar en contacte permanent amb el CCA i amb el CECAT.

El municipi compta amb un catàleg de mitjans i recursos municipals, que passarà a formar part del catàleg de mitjans i recursos del Pla INFOCAT.

3.4.2. PLANS D'ASSISTÈNCIA I SUPORT (PAS)

Els consells comarcals poden elaborar i aprovar Plans d'Assistència i Suport (en endavant, PAS) per prestar suport, assistència i cooperació als municipis del seu àmbit comarcal per ajudar-los a complir amb les seves funcions de protecció civil, respectant, en tot cas, els PAM. En aquest sentit, també poden establir un *Centre de Coordinació d'Emergències Comarcal* per delegació expressa dels municipis interessats i que ha d'estar coordinat amb els altres CECOPAL de la comarca i amb el mateix CECAT.

3.4.3. PLANS D'AUTOPROTECCIÓ (PAU)

El *Decret 82/2010* regula les activitats i centres obligats a adoptar mesures d'autoprotecció i que han de redactar un PAU. Tal i com recull aquest Decret i d'acord amb la *Llei 4/1997*, estan obligats a elaborar un PAU aquelles empreses, i en general, les entitats i organismes que fan activitats que poden generar situacions de greu risc col·lectiu, de catàstrofe o de calamitat pública (com poden ser els incendis forestals, entre d'altres), i també els centres i instal·lacions i les seves dependències, tant públics com privats, que poden resultar afectats de manera especialment greu per situacions d'aquest caràcter.

Aquests plans han de fer un recull del conjunt de riscos que pot generar un activitat o, en el seu cas, tots aquells que poden afectar centres i instal·lacions.

Finalment, és indispensable que els PAU d'aquestes activitats estiguin en coordinació amb el PAM del municipi on estigui ubicat i altres plans d'àmbit superior que els afectin.

3.4.4. PLANS DE SECTORS DE RISC

Són aquells plans de cadascuna de les zones de risc definides en el punt 2.6 on concreten les actuacions per a una millor gestió de l'emergència. En aquests plans es farà una anàlisi de risc més detallada i s'estudiaran els possibles escenaris. A partir d'aquests escenaris es plantejaran

les actuacions més adients per fer front a l'emergència. També es definiran més acuradament l'estructura dels grups d'actuació de la zona i contemplarà també un estudi de les necessitats de mitjans i recursos per a dur a terme l'estratègia d'actuació plantejada pels diferents grups d'actuació.

Aquests plans han d'integrar els PAM amb els corresponents PAU, tant dels elements vulnerables com els generadors d'algun tipus de risc.

Aquests plans s'han de redactar seguint l'índex de l'[Annex 8](#).

3.4.5. PLANS D'ACTUACIÓ DELS GRUPS D'ACTUACIÓ (PAG)

Els grups d'actuació formen la part operativa del Pla INFOCAT. Cada grup està format per personal especialitzat i pels seus mitjans.

La seva estructura i, sobretot, els procediments operatius es concreten en el corresponent PAG d'acord amb les funcions i atribucions previstes en el Pla INFOCAT. Cada grup té un coordinador, responsable de l'elaboració i implantació del PAG, que s'encarrega d'integrar i optimitzar el funcionament conjunt de tots els col·lectius adscrits al grup. Per sota d'aquest nivell els diferents actuants funcionen segons els seus comandaments naturals.

El coordinador operatiu del grup és el responsable de l'operativitat del grup en el lloc de l'emergència. En el PAG es definirà un responsable del grup per al CCA, que normalment es tractarà del professional de més alt grau adscrit al grup que estigui present a la zona.

Els PAG s'aniran incorporant al Pla INFOCAT (veure punt 7.4.1 de l'Annex 4) a mesura que es vagin redactant.

3.4.6. PLANS D'ACTUACIÓ D'ALTRES UNITATS DEL PLA INFOCAT

Són plans d'organismes relacionats amb la gestió de l'emergència amb unes especificitats que fan necessari un pla d'actuació propi. A mesura que es redactin s'aniran incorporant al Pla INFOCAT.

3.4.6.1. PLA D'ACTUACIÓ DEL CECAT

El CECAT depèn de la Direcció General de Protecció Civil però per les seves especials funcions ha d'elaborar el seu propi pla d'actuació d'acord amb l'apartat d'operativitat i d'acord amb les seves atribucions. Aquest pla d'actuació ha de tenir en compte els PAG dels diferents grups i els mecanismes de coordinació i difusió d'informació consensuats en la fase d'implantació d'aquest Pla.

3.4.6.2. PLA D'ACTUACIÓ DEL GABINET D'INFORMACIÓ

El Gabinet d'Informació ha d'elaborar el seu propi pla d'actuació d'acord amb l'apartat d'operativitat i d'acord amb les seves funcions.

3.4.6.3. PLANS D'ACTUACIÓ DE LES VIES DE COMUNICACIÓ

Correspon als titulars de les vies de comunicació afectades o pròximament afectades, l'elaboració dels seus plans d'actuació. Aquests plans han de definir l'organització i els procediments d'actuació que han de permetre:

- Avaluar ràpidament els punts afectats.
- Facilitar i col·laborar amb l'actuació dels altres grups.
- Prendre les mesures adequades relatives al trànsit d'acord amb el Grup d'Ordre.
- Realitzar les actuacions necessàries per restablir la circulació al més aviat possible.

3.4.6.4. PLANS D'ACTUACIÓ DELS SERVEIS BÀSICS

Atès que la manca de subministraments de determinats serveis bàsics fa augmentar el nombre d'afectats, és responsabilitat dels titulars i gestors de serveis bàsics com l'electricitat, el telèfon, el gas i l'aigua, elaborar el pla d'actuació propi on es defineixi l'organització i els protocols d'actuació que han de permetre:

- Avaluar ràpidament els punts afectats de la xarxa de distribució.

- Determinar l'afectació de la població.
- Facilitar i col·laborar amb l'actuació dels altres grups.
- Realitzar les actuacions necessàries per restablir el subministrament al més aviat possible.

3.5. CENTRES I ALTRES ELEMENTS DEFINITS EN EL PLA INFOCAT

3.5.1. CENTRE DE COORDINACIÓ OPERATIVA MUNICIPAL (CECOPAL)

És el centre de direcció i coordinació de l'emergència al municipi i, per tant, des del CECOPAL es dirigeixen les accions que són responsabilitat del municipi i es recolzen les accions determinades per la Direcció del Pla INFOCAT a nivell municipal. En aquest sentit, des del CECOPAL s'ha de vetllar per la bona coordinació de les actuacions amb el CECAT i dels mitjans i recursos municipals integrats en els grups d'actuació del Pla INFOCAT. L'alcalde o alcaldessa o la persona en qui delegui, és el màxim responsable del CECOPAL.

Els municipis afectats pel risc d'incendi forestal han de tenir previst la constitució d'un CECOPAL en el seu PAM per incendis forestals.

3.5.2. CENTRE DE COMANDAMENT AVANÇAT (CCA)

Aquest centre s'ubica en un lloc segur i proper a l'emergència i és des d'on es coordinen *in situ* les actuacions dels grups actuants per a combatre l'emergència. Aquest centre ha d'estar en contacte permanent i directe amb el CECAT, que és el que serveix d'enllaç amb el Comitè d'emergències del Pla INFOCAT. En funció de l'extensió territorial de l'àrea afectada i de les característiques de l'emergència, es poden establir més d'un CCA.

3.5.2.1. COORDINACIÓ DEL CENTRE DE COMANDAMENT AVANÇAT

La coordinació de l'actuació dels grups actuants a la zona afectada per l'emergència és responsabilitat del coordinador del CCA que és, si la Direcció del Pla no disposa altrament, el màxim responsable del Grup d'intervenció present al lloc de l'emergència o la persona en qui delegui les seves funcions (totalment o parcial). Coincideix, doncs, la figura de coordinador del CCA, amb la figura de coordinador operatiu del Grup d'intervenció.

Són funcions del Coordinador del CCA:

Coordinar *in situ* l'actuació dels grups actuants.

Determinar la ubicació del CCA i comunicar-la al CECAT al més aviat possible.

Garantir que la informació que es generi o arribi al CCA es traspassi amb la màxima celeritat al CECAT, amb el qual ha de mantenir una comunicació permanent i directe.

3.5.3. CENTRE DE COORDINACIÓ OPERATIVA DE CATALUNYA (CECAT)¹⁰

El CECAT està regulat en el [Decret 246/1992](#), i queda definit com un nucli de comunicacions que té per missió fonamental la informació, la comunicació, la coordinació, el suport i l'optimització dels esforços i actuacions de tots els organismes que puguin ser requerits durant una emergència.

A més, la [Llei 4/1997](#) estableix que el CECAT és el centre superior de coordinació i informació de l'estructura de protecció civil de Catalunya i, per tant, és el Centre de Coordinació Operativa del Pla INFOCAT: mentre el Pla INFOCAT està activat, els centres de coordinació dels grups actuants, els CECOPAL i el CCA es coordinen a nivell del CECAT. El CECAT ha de rebre informació de l'emergència des de tots aquests centres i el contacte ha de ser directe, permanent i amb caràcter bidireccional.

El CECAT és la seu habitual de la Direcció del Pla, del Consell Assessor i del Gabinet d'informació.

¹⁰ El CECAT és un únic centre però que té dues sales: una situada a Barcelona i l'altra situada entre Reus i Tarragona. La sala de Reus és útil per agilitzar les tasques de coordinació per a aquella demarcació territorial i també actua com un mecanisme de seguretat per la sala de Barcelona. Per tant, en tot el document, pel nom de CECAT s'ha d'entendre referit a aquestes dues sales.

Estructura de Suport Tècnic a la Gestió de l'Emergència

El [Decret 246/1992](#) estableix que per dur a terme les funcions pròpies del CECAT, hi haurà determinats òrgans i entitats que hauran de participar de manera activa i directa amb el CECAT, fins i tot col·laborant de forma directa proveint el CECAT amb operadors i personal tècnic adequat al tipus d'emergència. Aquesta col·laboració requerirà, especialment, dels serveis següents:

- Cos de Bombers de la Generalitat
- Policia de la Generalitat–Mossos d'Esquadra
- SEM
- Cos d'Agents Rurals
- Diputació de Barcelona

La presència d'aquest potencial tècnic i expert a la sala permet que des del CECAT es pugui fer el seguiment, el control i la vigilància d'un risc potencial, i la valoració i l'anàlisi d'un risc real, així com que es pugui determinar i avaluar les conseqüències que es puguin derivar d'una situació d'emergència.

Amb tot, la bona gestió de l'emergència pot requerir l'establiment d'un suport tècnic (que no exclou la convocatòria del [Comitè Tècnic de Seguiment del Risc d'Incendis Forestals](#) descrit a l'apartat 3.3) amb una composició variable en funció de l'emergència, i s'ha de preveure l'ocupació de posicions tècniques polivalents a les dependències del CECAT. Aquestes posicions formaran part de la pròpia gestió de l'emergència, tot realitzant tasques d'assistència tècnica *in situ* (ocuparan posicions previstes i assignades) i també de traspàs d'informació requerida com per exemple, bases de dades, cartografia, mitjans i recursos, etc.

Aquestes posicions variables poden ser per a:

- L'organisme competent en matèria de trànsit.
- Organismes reguladors de la xarxa viària.
- Organismes reguladors de la xarxa ferroviària.
- Entitats reguladores de serveis bàsics.
- I altres entitats que per la seva activitat puguin ser requerides a criteri de la Direcció del Pla.

Funcions:

- Proposar a la Direcció del Pla, l'activació i la desactivació del Pla INFOCAT, així com els canvis de nivells que es puguin produir.
- Establir i executar les respostes adequades d'acord amb els protocols d'actuació, plans d'emergència i inventaris de mitjans i recursos mobilitzables.
- Estar en contacte permanent amb els centres d'emergències definits en el Pla INFOCAT i amb els associats a d'altres organitzacions i ser el centre de comunicacions per a tots aquests organismes implicats en una situació d'emergència. Quan s'escaigui, coordinar les actuacions entre les diferents sales donant suport estratègic, logístic i d'informació a les entitats i els serveis que ho requereixin.
- Disposar d'una informació veraç i actualitzada per poder avaluar i determinar les causes dels sinistres i els riscos a temps real.
- Disposar de la informació necessària sobre els recursos disponibles en tot Catalunya i sobre les intervencions o actuacions en curs dels serveis d'emergències, tot col·laborant en el manteniment del catàleg de mitjans, recursos i serveis mobilitzables externs a la Direcció General de Protecció Civil.
- Recopilar i emetre informació sistematitzada i periòdica de totes les fonts possibles, tant per valorar-la, com per poder-la facilitar a les autoritats i als grups actuants i entitats que gestionen l'emergència i al Gabinet d'informació.
- Canalitzar qualsevol ordre de l'autoritat de protecció civil de la Generalitat de Catalunya, en particular la de prestació de serveis personals i la requisita, intervenció o ocupació temporal i transitòria dels béns necessaris per a afrontar la situació d'emergència.
- Determinar i avaluar les conseqüències dels sinistres i riscos significatius en temps real tot preveient en la mesura que ho permetin els recursos disponibles les situacions que poden

derivar en una situació d'emergència i realitzar el control i la vigilància d'aquelles situacions de risc potencial de les quals en tingui coneixement.

-Col·laborar en la difusió d'informació previsible i preventiva tramesa pels organismes competents.

-Representar el centre de suport tècnic per a la Direcció del Pla INFOCAT pel què fa a:

a) Informació: bases de dades, cartografia, mitjans i recursos, etc.

b) Gestió del Pla: procediment d'activació / desactivació, seguiment puntual de l'emergència, adequació dels mitjans i recursos atenent les situacions canviants, etc.

c) Assessorament: no només per a la Direcció del Pla INFOCAT, sinó també per a qualsevol dels òrgans de l'Administració i entitats privades que ho sol·licitin.

3.5.4. UNITAT MÒBIL DE PROTECCIÓ CIVIL

Cal tenir en compte que si les característiques de l'emergència fan preveure una durada extraordinària d'aquesta o la necessitat d'una presència efectiva del CECAT al territori, aquest es podrà mobilitzar a les proximitats de l'emergència mitjançant el CECAT Mòbil, d'acord als procediments interns de la Direcció General de Protecció Civil.

Es tracta d'un vehicle tot terreny, de 4m d'alçada i 9 metres i mig aproximadament de llargada, equipat amb tota la tecnologia necessària per funcionar com un centre de coordinació d'emergències amb un espai per efectuar reunions i una sala operativa de comunicacions. És una eina de suport a la coordinació i a les comunicacions que pot actuar al lloc de l'emergència com a extensió del CECAT, com a CCA, com a CECOPAL, com a centre de coordinació comarcal o com a centre de coordinació preventiu en situacions de risc. Quan s'activa els operatius que coordinen els grups d'actuació poden ocupar una posició de treball a la sala operativa de la unitat.

El vehicle forma part de l'operativa territorial de la DGPC.

3.5.5. ÀREA SANITÀRIA

Si per les característiques de l'emergència es requereix una assistència dels afectats pròxima al lloc de l'emergència, es pot constituir l'Àrea sanitària, que es tracta d'un espai medicalitzat per atendre als afectats. Està ubicada normalment prop del CCA, en una zona segura i propera al lloc de l'emergència, tot i que la ubicació definitiva s'acordarà amb el coordinador del CCA en base a criteris mèdics establerts pel coordinador operatiu del Grup sanitari.

Amb la prevalença dels criteris mèdics, els factors que caldrà tenir en consideració a l'hora d'ubicar l'Àrea sanitària són els següents:

-Ubicació segura i suficientment a prop del lloc de l'emergència.

-Possibilitat de subministrament elèctric.

-Espai suficient per facilitar l'accés a les ambulàncies.

Són funcions de l'Àrea sanitària:

-Triatge i atenció mèdica dels afectats per l'emergència.

Des del Punt Mèdic Avançat (PMA) el personal sanitari classifica els afectats en funció de la seva gravetat i els practica una primera atenció mèdica, estabilitzant-los si és possible.

-Organització de l'evacuació dels afectats, si escau, cap als diferents centres sanitaris en funció de la seva gravetat.

Aquesta evacuació s'organitza específicament des del Punt Mèdic d'Evacuació (PME); es fa ordinàriament en ambulàncies però si escau es pot fer amb el suport d'helicòpters.

3.5.6. CENTRE DE COORDINACIÓ D'EMERGÈNCIES COMARCAL

Els PAS elaborats pels consells comarcals poden preveure altres centres per delegació expressa dels municipis interessats, així com d'altres eines que recolzin els diferents CECOPAL del territori i facilitin l'exercici de la funció de direcció dels PAM, d'acord amb el que estableix la Llei de protecció civil. Aquests centres de coordinació d'emergències comarcals han de respectar els PAM i ha d'estar en coordinació amb el CECAT.

3.5.7. ALTRES CENTRES RELACIONATS AMB EL PLA INFOCAT

En funció de les necessitats, el CECAT es mantindrà en contacte amb altres centres, bàsicament centres de coordinació d'organismes implicats en el Pla, centres de control de les entitats o empreses responsables dels serveis bàsics per a la població, de gestió d'infraestructures i les vies de comunicació i de les instal·lacions que en cas d'emergència puguin fer augmentar els danys per efectes de risc associats.

Sala Central dels Bombers de la Generalitat

Centre Operatiu del Cos d'Agents Rurals (COSAR)

Centre de Control de les Agrupacions de Defensa Forestal (ADF)

Centre de Control de Sistema d'Emergències Mèdiques

Centres de Coordinació d'ADIF: Centre de Protecció i Seguretat (CPS), Puesto de Mando (PM) o Centre de Control de Trànsit i Centre de Regulació de Circulació (CRC)

Centre de Coordinació de RENFE (C24H)

Centre de Coordinació dels Ferrocarrils de la Generalitat de Catalunya (COR)

Centre de Control de les diferents autopistes

Centre de Control de carreteres de la Generalitat de Catalunya

Serveis de carreteres de les diputacions per a cada una de les províncies

Centre de Control de la demarcació de carreteres de l'Estat

Centre de Control de Trànsit

Sala Central de Comandament del Cos de Mossos d'Esquadra

4. OPERATIVITAT

4.1. FASES DEL PLA INFOCAT

El Pla INFOCAT segueix les directrius de planificació actuals de la Direcció General de Protecció Civil i defineix quatre fases possibles atenent a la gravetat de la situació d'emergència: Pre-Alerta, Alerta, Emergència 1 i Emergència 2.

4.1.1. PRE-ALERTA

Són situacions potencials en què es poden produir GIF o situacions de greu risc col·lectiu, així com també incendis forestals que no requereixen la intervenció de la totalitat dels grups d'actuació però que per les seves característiques poden derivar en situacions d'emergència més o menys greus i que, per tant, requereixen d'un seguiment proper i puntual de l'actuació.

Davant d'una situació de Pre-Alerta és fonamental una transmissió ràpida de la informació entre tots els estaments involucrats per tal de poder establir, al més ràpid possible, les mesures adients per fer front a l'emergència.

La fase de Pre-Alerta està prevista a partir de la valoració conjunta dels indicadors següents:

- El mapa dinàmic de perill d'incendis forestals.
- El Pla Alfa (nivell 2).
- El SISCOM (nivell 1) o simultaneïtat d'incendis de nivell inferior.
- Altres indicadors que facin preveure un augment del nivell de vulnerabilitat i, per tant, de risc.
- En incendis en què la situació es pugui solucionar amb els mitjans habituals de gestió d'emergències i l'afectació a la població sigui nul·la o reduïda.
- A criteri de la Direcció del Pla, quan es produeixin situacions potencialment greus de GIF.

4.1.2. NIVELLS D'ACTIVACIÓ

El Pla INFOCAT es pot activar en fase d'Alerta o en fase d'Emergència, en funció de les característiques de l'incendi forestal i dels elements vulnerables afectats o possiblement afectats.

4.1.2.1. FASE D'ALERTA

Es procedeix a l'activació en fase d'Alerta davant d'aquelles situacions que facin necessari l'establiment d'àmplies mesures preventives i de control. Per a l'activació de la fase d'Alerta s'han de valorar conjuntament els indicadors següents:

- El mapa dinàmic de perill d'incendis forestals.
- El Pla Alfa (nivell 3).
- El SISCOM (nivell 2) o simultaneïtat d'incendis de nivell inferior.
- Altres indicadors que facin preveure un augment del nivell de vulnerabilitat i, per tant, de risc.
- En incendis que, sense implicar risc per a les persones alienes a l'extinció i per als béns que no siguin de naturalesa forestal, es preveu que tinguin una duració prou important com perquè sigui necessària l'activació d'un dispositiu preventiu especial.
- En incendis que impliquin un cert perill per a les persones i sigui apropiat ordenar-ne el confinament o l'evacuació.
- En incendis importants ja controlats on es fa necessari un control de la zona afectada als efectes d'evitar que es produeixi una reactivació.
- Altres supòsits, a criteri del Director o Directora del Pla, que justifiquin l'activació d'un dispositiu preventiu especial.

4.1.2.2. FASE D'EMERGÈNCIA

El Pla INFOCAT s'activa en fase d'Emergència quan hi hagi una situació greu provocada per un incendi forestal. En funció a la gravetat creixent de la situació, el Pla es pot activar en les (sub)fases següents:

Emergència 1

El Pla INFOCAT s'activa en fase d'Emergència 1 quan es produeixi un incendi o conjunt d'incendis simultanis que tinguin efectes importants però limitats i/o localitzats sobre el territori. Aquesta circumstància s'avalua a partir de la informació procedent del Grup d'intervenció i també del Grup d'avaluació dels incendis i dels riscos associats i en base als criteris següents:

- Grau d'afectació a la població i actuacions sobre la mateixa (informació, evacuació, d'urbanitzacions, barris perifèrics, barris de nuclis urbans, etc.).
- Extensió (nombre de municipis afectats, nombre d'hectàrees afectades depenent del tipus de terreny, etc.) (per exemple >500 ha).
- Mitjans necessaris.
- Altres supòsits, a criteri de la Direcció del Pla, que justifiquin l'activació d'un dispositiu preventiu especial.

Emergència 2

El Pla INFOCAT s'activa en fase d'Emergència 2 quan es produeixi un GIF o conjunt d'incendis simultanis els efectes dels quals afectin una extensió important del territori. Aquesta circumstància s'avalua a partir dels criteris anteriorment esmentats (per exemple, que posi en perill greu nuclis importants de població, duració superior a 48 hores, requeriment de mitjans externs a Catalunya, etc.).

4.2. ACTUACIONS

4.2.1. PRE-ALERTA

En la fase de Pre-Alerta del Pla INFOCAT, el CECAT envia els avisos corresponents a les entitats i organismes involucrats en el Pla i en funció del territori previsiblement afectat per tal que puguin dur a terme les accions preventives o preparatòries oportunes previstes en el seu pla d'actuació. De la mateixa manera, els organismes que rebin l'avís d'un incendi forestal i siguin competents per fer una primera intervenció, després de fer una avaluació inicial de l'avís han d'informar al CECAT de l'existència de l'incendi i les mesures que cal aplicar.

En una fase de Pre-Alerta, doncs, es duen a terme les actuacions següents:

- Difondre informació interna entre les institucions i organismes implicats.
- Fer reduir el risc d'incendi forestal.
- Mobilitzar i preparar accions orientades a intensificar la vigilància de zones forestals per part dels diferents dispositius de vigilància i prevenció d'incendis forestals desplegats sobre el territori dins l'àmbit de les seves competències (control de columnes de fum, fer apagar els focs que havien estat autoritzats excepte aquells que disposen d'un permís excepcional, control de la circulació de vehicles per zones forestals predeterminades, vigilància des de punts de guaita estratègics, control d'abocadors, etc.).
- Dur a terme accions orientades a la comprovar la disponibilitat de mitjans d'extinció.
- Informar, si escau, la població afectada.
- Cada organisme informa al CECAT de les actuacions fetes i iniciarà les tasques previstes en el seu pla d'actuació.

En cas que hi hagi una previsió informant de la millora de les condicions meteorològiques, s'envia la informació a les institucions i organismes implicats i també als mitjans de comunicació social.

4.2.2. ACTIVACIÓ DEL PLA EN ALERTA

Un cop arribi al CECAT l'avís de risc molt alt o extrem d'incendi forestal o l'avís que hi ha un incendi forestal prou important com per fer necessària l'activació del Pla en fase d'Alerta, es procedeix a una primera avaluació de la seva repercussió i de les emergències que se n'hagin pogut derivar. Aquesta avaluació, en el cas d'un avís per risc d'incendi forestal, s'ha de fer a partir del mapa dinàmic de perill d'incendis diari i de les previsions meteorològiques realitzades

pel Servei Meteorològic de Catalunya. En el cas d'un incendi, aquesta avaluació es fa a partir de la informació dels grups actuants desplaçats a la zona afectada, de les corresponents autoritats municipals, dels gestors de les vies de comunicació afectades, dels serveis bàsics i dels elements que puguin produir un efecte dòmino.

Atès que la situació pot provocar certa alarma entre la població o pot evolucionar cap a un empitjorament, l'activació del Pla INFOCAT està orientada sobretot a la informació i al seguiment.

En una fase d'Alerta es duen a terme les actuacions següents:

- Informar, seguint el pla d'avisos, als organismes i serveis involucrats per tal d'activar els seus dispositius preventius enfront el risc d'incendis forestals.
- Realitzar actuacions preventives i sistematitzades en les diferents organitzacions d'acord amb els respectius plans d'actuació, com ara la reorganització del personal als efectes d'incrementar la disponibilitat d'efectius.
- Intensificar la vigilància de les zones forestals per part dels diferents dispositius de vigilància i prevenció d'incendis forestals desplegats sobre el territori dins l'àmbit de les seves competències.
- Dur a terme les reunions de coordinació necessàries per a decidir les actuacions adequades en cada moment a través del Comitè Tècnic de Seguiment. Aquestes reunions tenen lloc ordinàriament al CECAT tot i que la Direcció del Pla pot designar altres llocs en funció de l'emergència.
- Valorar el control d'accessos a alguns massissos afectats pel risc molt alt o extrem d'incendi forestal (concretant per a cada cas com s'han de dur a terme les mesures) i les accions que s'estimin adients per a minimitzar el risc.
- Valorar la importància de l'incendi forestal i adequar les actuacions per a fer front a l'incendi en qüestió.
- Fer el seguiment oportú de les tasques a realitzar.
- Informar a la població en els casos en què escaigui
- Valorar convocar el Consell Assessor.
- Constituir, si la Direcció del Pla ho creu oportú, el Gabinet d'informació, que redacta comunicats per mantenir informats els mitjans de comunicació social.

4.2.3. ACTIVACIÓ DEL PLA EN EMERGÈNCIA

En aquesta fase es duen a terme les actuacions següents:

- Determinar l'abast de l'incendi forestal i valorar i analitzar les situacions de risc provocades per l'incendi.
- Dur a terme les accions més adients per a fer front a l'emergència i aplicar les mesures de protecció a la població, als béns i al medi ambient.
- Fer difusió, seguint el pla d'avisos, de la informació recollida a partir dels diferents centres de coordinació dels grups actuants i altres organitzacions involucrades en la gestió de l'emergència.
- Establir control d'accessos a les vies que menen a la zona afectada.
- Determinar la zona d'afectació del GIF i valorar l'evacuació de la població en els casos necessaris.
- Convocar el Consell Assessor, si no s'ha convocat.
- Fer executar les ordres emanades del Consell Assessor.

4.2.4. SEGUIMENT DE L'EVOLUCIÓ DE LA SITUACIÓ. FI DE L'EMERGÈNCIA

El CECAT ha de fer el seguiment puntual de l'emergència a través de les informacions que arribin des del CCA, des dels diferents centres de coordinació i a través de les dades que arribin del Grup d'avaluació dels incendis forestals i dels riscos associats.

La Direcció del Pla INFOCAT ha de decidir les mesures a prendre o canvis d'estratègia, i ha de decretar la fi de l'emergència basant-se en la informació procedent del CCA o, si escau, dels Grups d'actuació, de les recomanacions del Consell assessor i l'assessorament del Grup d'avaluació dels incendis forestals i dels riscos associats a través del CECAT, un cop

restablerta la normalitat i minimitzades les conseqüències de l'incendi forestal. Des del CECAT es transmetrà la fi de l'emergència a tots els estaments involucrats.

4.2.5. PLA DE RECUPERACIÓ

Un cop desactivat el Pla INFOCAT, els poders públics poden establir, si s'escau, un pla de recuperació i rehabilitació de l'entorn i dels serveis bàsics regulat a la [Llei 4/1997](#). Es tracta, per tant, d'una fase posterior a l'emergència i que es perllonga fins que s'han restablert els serveis mínims a la població de les zones afectades per l'emergència.

Per tal de poder executar un pla de recuperació s'ha de crear una Comissió de Recuperació, integrada per representants de l'Administració de la Generalitat i de l'administració local amb l'objectiu de coordinar les mesures i establir els ajuts, el procediment de sol·licitud d'aquests i també el procediment per a la seva materialització.

Si les característiques de l'emergència o les greus conseqüències d'aquesta ho fan convenient, l'Administració de l'Estat pot establir també ajuts i en aquest cas un representant seu s'integrarà a la Comissió de Recuperació.

Composició de la Comissió de Recuperació:

A criteri de la Direcció del Pla s'adequaran els integrants d'aquesta comissió a cada situació; en tot cas, han de formar part d'aquesta comissió les següents organitzacions:

La persona titular de la Direcció General de Protecció Civil.

La persona titular de la Direcció General de Prevenció, Extinció d'Incendis i Salvaments.

La persona titular de la Direcció General del Medi Natural i Biodiversitat.

Un persona representant del Departament d'Economia i Coneixement.

Un persona representant del Departament de Governació i Relacions Institucionals.

Un persona representant del Departament de la Presidència.

La persona titular per a cada municipi afectat.

Un persona representant de l'Associació Catalana de Municipis i Comarques.

Un persona representant de la Federació de Municipis de Catalunya.

La persona titular de la Direcció General d'Infraestructures i Mobilitat Terrestre.

La persona titular de la Dirección General de Carreteras del Estado.

Representants de les empreses gestores de les vies afectades.

Representants de la xarxa ferroviària afectada.

Un representant per a cada servei bàsic afectat, aigua, gas i electricitat.

Representants dels espais naturals afectats.

Representants dels terrenys forestals afectats (públics i privats).

Representant per a cada àmbit dels centres i instal·lacions afectades.

Comitè d'aparelladors, arquitectes tècnics i enginyers tècnics industrials (urbanisme i construccions).

Aquesta comissió elevarà al Govern de Catalunya el conjunt de mesures recollides al Pla de recuperació amb la seva memòria econòmica, per tal que aquest valori i aprovi, si escau, la línia d'ajuts pertinents.

Actuacions pròpies del Pla de Recuperació:

Identificar i quantificar els danys i perjudicis produïts a causa de l'emergència.

Determinar les mesures a adoptar, amb una programació temporal de les actuacions de rehabilitació.

Recuperació gradual i definitiva dels serveis bàsics a la població de les zones afectades.

Reparació de les infraestructures viàries: carreteres, vies de ferrocarril i d'altres que hagin resultat afectades.

Avaluació de l'estat d'habitabilitat de les vivendes afectades.

Controlar, tramitar i gestionar la documentació sobre els danys a efectes d'ajuts o, si escau, d'indemnitzacions.

Valorar la retirada de les restes cremades així com la possible repoblació de les zones afectades.

Fer la proposta de mesures que correspon d'adoptar a altres administracions.

4.3. COORDINACIÓ DE L'EMERGÈNCIA

El CECAT és el Centre de Coordinació Operativa de Catalunya i, per tant, exerceix la coordinació superior d'una emergència per incendis forestals. El CECAT és l'encarregat de rebre puntualment qualsevol informació o canvi en la situació per part dels diferents grups d'actuació i d'altres empreses o organitzacions implicades en l'emergència. Processa tota aquesta informació i transmet la part que correspongui als altres grups d'actuació, així com a altres empreses i organitzacions implicades en l'emergència.

La coordinació integral de l'emergència dins el Pla INFOCAT inclou els següents aspectes: la coordinació interna dels grups d'actuació, la coordinació amb els grups d'actuació, amb el CCA, la coordinació amb els municipis, la coordinació amb les institucions i empreses de gestió de serveis bàsics i de les vies de comunicació i la coordinació amb les instal·lacions singulars amb capacitat d'incrementar el dany per accidents derivats de l'incendi forestal.

4.3.1. COORDINACIÓ INTERNA

Cada grup d'actuació té un coordinador que s'encarrega d'integrar i optimitzar el funcionament del conjunt de tots els col·lectius adscrits al grup. El coordinador de cada grup ha d'elaborar i implantar el corresponent PAG.

Cada grup també té un coordinador operatiu, responsable de l'operativitat del grup en el lloc de l'emergència.

Dintre d'un mateix grup, a partir de la figura de coordinador operatiu i en direcció jeràrquicament inferior, els actuants han de funcionar segons els seus comandaments naturals. Aquestes relacions han de quedar reflectides en el corresponent PAG.

Cada grup ha de definir en el seu PAG un responsable per al CCA, que normalment es tractarà del professional de més alt grau adscrit al grup present a la zona, i actuarà de nexa de comunicació entre el grup i el CCA.

4.3.2. COORDINACIÓ AMB ELS GRUPS D'ACTUACIÓ

Els grups actuants en l'emergència informen els seus centres de coordinació corresponents i aquests han d'informar puntualment al CECAT amb qualsevol informació que rebin relacionada amb l'emergència en qüestió. El CECAT, al seu torn, és el nexa d'unió entre la Direcció del Pla, i els grups d'actuació, i transmet les decisions emanades d'aquesta.

La Direcció del Pla INFOCAT també pot coordinar les actuacions dels diferents operatius a través del personal operatiu present en el CECAT.

En cas que es constitueixi el CCA, la coordinació ordinària dels grups d'actuació en el lloc de l'emergència s'exerceix a través del coordinador del CCA. Cada grup d'actuació té un coordinador operatiu que transmet tota la informació a un representant situat al CCA. El coordinador del CCA és l'encarregat de centralitzar tota la informació procedent dels diferents grups d'actuació i de transmetre-la puntualment al CECAT. En el cas que l'afectació territorial sigui gran i escaigui que es constitueixi més d'un CCA, hi ha d'haver la mateixa estructura prevista esmentada repetida per a cada CCA.

4.3.3. COORDINACIÓ AMB EL CENTRE DE COMANDAMENT AVANÇAT

El CCA és l'encarregat de coordinar els Grups d'actuació en el lloc d'emergència a través del seu coordinador. El CCA ha d'estar en contacte permanent i directe amb el CECAT, que transmetrà la informació pertinent a altres organismes implicats en l'emergència. Aquest contacte ha de tenir caràcter bidireccional i, per tant, el CECAT transmetrà informació rellevant per a la gestió de l'emergència al CCA.

4.3.4. COORDINACIÓ AMB ELS MUNICIPIS

L'alcalde o alcaldessa ha d'estar en contacte permanent amb la Direcció del Pla INFOCAT a través dels centres de coordinació corresponents, és a dir, el CECAT i el CECOPAL, respectivament.

La Direcció del Pla INFOCAT coordina les actuacions dels diferents municipis a través del CECAT.

4.3.5. COORDINACIÓ AMB EMPRESES DE GESTIÓ DELS SERVEIS BÀSICS I DE LES VIES DE COMUNICACIÓ I AMB LES INSTAL·LACIONS SINGULARS QUE PODEN PRODUIR UN EFECTE DÒMINO

La coordinació, en aquest cas, es fa ordinàriament a través del CECAT, que ha d'estar en contacte permanent amb els centres de coordinació d'aquestes empreses o instal·lacions singulars.

El CECAT prendrà una actitud proactiva en el moment de produir-se un incendi, buscant les possibles instal·lacions que poden produir un efecte dòmino.

4.3.6. COORDINACIÓ AMB LES COMUNITATS AUTÒNOMES LIMÍTROFES

La Generalitat ha de promoure convenis amb altres comunitats autònomes que han de resoldre la col·laboració en matèria d'emergències i la protecció civil en general. Quan pertoqui, la coordinació ordinària amb les comunitats autònomes limítrofes o altres que escaiguin, es farà a través del CECAT.

4.4. INTERFASE I COORDINACIÓ AMB ALTRES PLANS

4.4.1. PLANS D'ACTUACIÓ MUNICIPAL (PAM)

L'alcalde o alcaldessa de cada municipi afectat, com a Director o Directora del PAM, serà alertat pel CECAT a través del CRA del seu municipi quan es produeixi l'activació del Pla INFOCAT. L'alcalde o alcaldessa activarà el PAM.

En el moment en què el Pla INFOCAT s'activi els grups d'actuació municipals s'integraran en els corresponents grups del Pla INFOCAT.

Hi haurà una comunicació constant entre el CECAT i els CECOPAL per tal de garantir l'intercanvi d'informació entre la Direcció del PAM i la del Pla INFOCAT.

4.4.2. PLANS D'ASSISTÈNCIA I SUPORT (PAS)

Els PAS són plans d'assistència, suport i cooperació als municipis en les funcions en matèria de protecció civil. Aquests plans han d'establir aquest suport tècnic en la planificació d'emergències, i també han de definir els límits del seu àmbit d'actuació. El PAS ha de comptar amb l'aprovació del pla del Consell Comarcal però només serà vàlid en aquells municipis que hi hagin manifestat interès i s'hi hagin adherit formalment.

Tot i que els PAS no són plans d'emergència, els consells comarcals poden crear i mantenir un centre de coordinació d'emergències comarcal per delegació expressa dels municipis interessats, i s'ha de coordinar amb els altres CECOPAL i el propi CECAT.

4.4.3. PLANS D'AUTOPROTECCIÓ (PAU)

Hi ha d'haver una interfase entre el Pla INFOCAT, els corresponents Plans d'Actuació Municipal i els Plans d'Autoprotecció. Aquesta interfase s'entén com el conjunt de procediments i mitjans comuns entre el Pla d'Autoprotecció i els primers, així com els criteris i canals de notificació entre ells.

4.4.4. PLANS DE SECTOR DE RISC

El Conseller o Consellera d'Interior és el Director o Directora, respectivament, dels Plans d'Actuació de Sector de Risc, que els activarà en cas que es produeixin les condicions determinades en el pla. L'activació d'aquest pla implicarà l'activació del Pla INFOCAT en la fase corresponent.

Un cop s'activi algun Pla d'Actuació de Sector de Risc es comunicarà des del CECAT als municipis afectats.

4.4.5. COORDINACIÓ AMB EL *PLAN ESTATAL*

Sistema d'informació

La coordinació entre el Pla INFOCAT i el *Plan Estatal* implica la informació, a través del CECAT, a la Subdelegació del Govern corresponent i a la Delegació del Govern a Catalunya, que contindrà:

- a) L'activació del Pla INFOCAT en Alerta o Emergència.
- b) Abast i característiques de l'incendi forestal, afectació a la població i als serveis essencials i vies de comunicació i altres dades que es considerin d'interès.
- c) Classificació del nivell de gravetat, fase d'activació del Pla INFOCAT i la previsió d'evolució de la situació d'emergència.
- d) La desactivació del Pla INFOCAT.

La *Directriz Básica de Protección Civil de Emergencia por incendios forestales* estableix uns nivells de gravetat potencial per a cada incendi forestal, que és un indicador dels danys que es preveu que pot arribar a provocar un incendi forestal. Per a més detall, consultar l'7.11 [Annex 11](#).

Cal tenir en compte que d'acord amb el *Plan Estatal*, per sol·licitar mitjans i recursos de titularitat estatal cal la declaració de la situació operativa 1 o superior.

Assignació de mitjans i recursos de titularitat estatal

L'assignació de mitjans i recursos de titularitat estatal s'efectuarà tal com defineix l'Acord de Ministres del 6 de maig de 1994 publicada a la [Resolució del 4 de julio de 1994](#) de la Secretaria d'Estat d'Interior en el BOE del 18 de juliol de 1994.

4.4.5.1. COOPERACIÓ DE LES FORCES ARMADES

Quan les característiques de l'emergència ho aconsellin, la Direcció del Pla INFOCAT valorarà la necessitat de la cooperació d'unitats militars en les tasques que els siguin assignades.

La Direcció del Pla formalitzarà la sol·licitud a través de la *Dirección General de Protección Civil y Emergencias*.

La coordinació superior de tots els mitjans materials i personals correspon a la Generalitat de Catalunya. Per tal de facilitar aquesta coordinació, un representant de l'autoritat militar s'integrarà en el Consell Assessor; aquest representant actuarà d'enllaç amb els comandaments de les unitats participants, als quals transmetrà les tasques generals a complir.

La participació de mitjans militars es farà sempre per unitats completes i sota el comandament dels seus caps naturals. En les accions d'intervenció de mitjans de les forces armades, el detall de les missions sobre el terreny, les facilitarà el coordinador del grup corresponent, prèvia consulta amb el cap de la unitat participant.

4.5. COOPERACIÓ INTERNACIONAL

La Direcció del Pla INFOCAT valorarà la necessitat de sol·licitar ajuda internacional. Aquesta sol·licitud s'efectuarà un cop exhaurides les possibilitats d'incorporació de mitjans estatals i d'altres comunitats autònomes, si s'escau, d'acord amb els procediments establerts per a l'aplicació de la [Resolució del Consell](#) de les Comunitats Europees de 8 de juliol de 1991 sobre la millora d'assistència recíproca entre Estats membres, en cas de catàstrofes naturals o tecnològiques (91/C 198/01) i molt especialment per la [Decisió del Consell](#) de 8 de novembre de 2007, per la qual s'estableix un Mecanisme Comunitari de Protecció Civil (2007/779/CE, Euratom).

4.6. ACTUACIONS GENERALS DE PROTECCIÓ A LA POBLACIÓ

4.6.1. DETERMINACIÓ DE LA ZONA D'EMERGÈNCIA

Cal determinar l'abast de l'incendi forestal i les zones on s'ha de procedir a fer les tasques d'extinció, de rescat, i d'altres que de l'emergència se'n pugui derivar, i definir la resposta que cal prendre en cada cas.

Per a la determinació de l'avaluació de l'emergència, la Direcció del Pla INFOCAT disposarà de diferents fonts d'informació:

- la procedent del CCA i dels municipis afectats.
- la facilitada pel Consell Assessor i els diferents centres operatius a través del CECAT.
- la que desenvolupi el Grup d'intervenció i el Grup d'avaluació dels incendis forestals i dels riscos associats.

Amb aquestes dades la Direcció del Pla INFOCAT determinarà la zona d'emergència, i, si s'escau, definirà zones d'actuació prioritària.

4.6.2. CONTROL D'ACCESSOS

El control d'accessos té com a objectiu controlar les entrades i les sortides de persones i vehicles de la zona d'emergència. Amb aquest control es pretén:

- Facilitar l'entrada i sortida dels Grups d'actuació a la zona d'emergència.
- Establir el control del trànsit i disposició dels vehicles dels diferents grups que arriben al CCA.
- Realitzar els talls i desviaments que escaiguin per evitar danys a les persones i vehicles per accés a vies insegures.
- Minimitzar l'efecte de l'emergència sobre la normalitat del trànsit i la seguretat viària.

Aquest control és integral a la zona afectada i, per tant, contempla el trànsit rodat i també el ferroviari.

L'aplicació d'aquesta mesura implica tallar, desviar i controlar el trànsit a la zona afectada, i és bàsicament, responsabilitat dels integrants del Grup d'ordre, d'acord amb el seu pla d'actuació i en coordinació amb els titulars o gestors de les vies afectades.

4.6.3. CONFINAMENT, EVACUACIÓ I ALLOTJAMENT

CONFINAMENT

El confinament consisteix en tancar algú en un espai limitat i aïllat de l'exterior, preferentment sense finestres, obturant-ne amb cura les obertures -incloses les entrades d'aire- després d'haver aturat les instal·lacions de climatització i ventilació fins que el perill ha desaparegut.

En cas d'un incendi forestal, la mesura d'autoprotecció per defecte és el confinament tret que alguna autoritat ordeni l'evacuació.

EVACUACIÓ I ALLOTJAMENT

L'evacuació consisteix en les accions encaminades a desallotjar la població de les zones de risc i, si escau, procedir al seu allotjament adient en llocs segurs.

Els diversos plans d'actuació i d'autoprotecció han de preveure la determinació de les zones poblades amb risc potencial d'incendi forestal, els seus mecanismes d'avís i alerta, informació, les seves vies d'evacuació i els llocs adients d'allotjament en cas d'evacuació.

La decisió d'evacuar i allotjar la població correspon a la Direcció del Pla INFOCAT d'acord amb l'alcalde o alcaldessa o els alcaldes o alcaldesses dels municipis corresponents i comptant amb l'assessorament del Grup d'intervenció i del Grup d'avaluació dels incendis i dels riscos associats. En cas d'urgència, la decisió podrà ser presa pel coordinador del CCA, el coordinador operatiu del Grup d'intervenció o la Direcció del PAM. L'execució de l'evacuació serà feta pel Grup d'ordre sota la coordinació del CCA.

S'han d'habilitar llocs d'allotjament temporal per a aquelles persones que hagin quedat sense habitatge o quan aquest no sigui segur.

4.6.4. INFORMACIÓ A LA POBLACIÓ DURANT LA SITUACIÓ D'EMERGÈNCIA

Els principals objectius que es pretenen aconseguir amb els avisos i la informació a la població són els següents:

- Alertar i informar la població.
- Assegurar l'autoprotecció.
- Mitigar les conseqüències de l'accident.

La informació procedent de la Direcció del Pla INFOCAT haurà d'ajustar-se a pautes preestablertes per a cada situació i segons el tipus de notificació que s'emeti (consell, ordre, etc.). El Gabinet d'informació difondrà als mitjans de comunicació social, ràdio, TV, telèfon d'informació 012, etc., les notícies que la Direcció del Pla consideri oportunes.

Aquesta informació haurà de ser concisa i adequada al moment i a la gravetat de l'emergència o incident.

El nivell d'informació per a la població dependrà de la gravetat de l'emergència o de l'incident i de la seva finalitat concreta. La transmissió podrà fer-se per algun dels mitjans següents:

- Internet
- Emissores de ràdio
- Televisió
- Premsa escrita
- Megafonia fixa, sirenes o altres mitjans d'avís
- Policia Local, Guàrdia Urbana i Mossos d'Esquadra amb cotxes patrulla i megafonia mòbil
- Policia Local, porta a porta (en alguns casos especials)
- Telèfons particulars (en alguns casos especials)

Veure els consells al punt 7.7.6 de l'Annex 7.

5. INSTAL·LACIONS I MITJANS I RECURSOS

5.1. EQUIPAMENTS I INSTAL·LACIONS NECESSÀRIES PER A L'ACTIVACIÓ DEL PLA

Les instal·lacions i equipaments necessaris són els que disposen per aquesta tasca, els organismes involucrats en el Pla (Servei Meteorològic de Catalunya, Departament de Territori i Sostenibilitat, Departament d'Interior, xarxa de comunicacions amb els organismes involucrats). Durant la fase d'implantació d'aquest Pla es determinaran quins són els equipaments extraordinaris necessaris per a la gestió de l'emergència, en el seu cas.

5.2. MITJANS I RECURSOS ESPECÍFICS PER ALS GRUPS ACTUANTS

Cada grup actuant ha de tenir els seus mitjans i recursos específics per a dur a terme les seves funcions pròpies. En aquest sentit han de tenir un catàleg actualitzat i operatiu d'aquests mitjans, on es detallaran totes les dades.

6. IMPLANTACIÓ I MANTENIMENT

6.1. IMPLANTACIÓ DEL PLA

Per tal que el Pla sigui realment operatiu, serà necessari que tots els actuants previstos tinguin un ple coneixement dels mecanismes i les actuacions planificades i assignades. Aquesta fase d'assumpció d'actuacions i informació s'anomena *implantació*. La implantació és, per tant, una actuació profunda destinada a aconseguir l'operativitat real del Pla.

En concret, per al Pla INFOCAT, la implantació comporta:

1. Elaboració dels PAG, dels plans de sectors de risc, PAM i de les entitats involucrades, així com dels protocols que d'ells se'n puguin derivar.
2. Campanyes de formació dirigides als diversos col·lectius dels grups d'actuació: Cos de Bombers, Cos d'Agents Rurals, Polícies Locals, Mossos d'Esquadra, SEM, Creu Roja, personal de les diferents entitats integrades, etc..
3. Instal·lació, posada en marxa i disponibilitat dels dispositius, mitjans i recursos esmentats en el punt 5 d'aquest Pla.
4. Campanyes d'informació i divulgació dirigides als ciutadans, per aconseguir d'aquests una resposta adequada a les diferents situacions. Cal explicar com es difondrà l'alarma i què cal fer en aquest cas.
5. Establiment dels mecanismes de revisió i manteniment del Pla INFOCAT i dels diversos plans d'actuació que el completen.
6. Realització dels primers exercicis i simulacres.

S'estableix un període de 3 anys a partir de l'aprovació del Pla com a fita per a l'acompliment dels objectius de la implantació. Hi ha un programa detallat d'implantació del Pla INFOCAT a l'[Annex 7](#).

6.2. MANTENIMENT DEL PLA: ACTUALITZACIONS I REVISIONS

Per tal de mantenir el Pla INFOCAT dins els nivells necessaris d'operativitat, cal dur a terme de forma periòdica una sèrie d'activitats:

- Actualitzacions, que afectaran els aspectes següents:
 - Manteniment de l'inventari de mitjans i recursos.
 - Mantindre al dia la valoració del risc i les seves conseqüències.
- Realització periòdica d'exercicis i simulacres, per tal que tots els recursos es trobin en el grau d'operativitat que el Pla els assigna.
- Desenvolupament i seguiment dels programes de formació destinats tant als òrgans i serveis actuants, com a la població civil.
- Dur a terme les propostes econòmiques adients perquè siguin viables tots els aspectes del Pla.
- Revisions del Pla INFOCAT, independents de les actualitzacions, que vindran determinades per:
 - Modificacions en la valoració dels riscos en funció a nous estudis.
 - Altres tipus de modificacions importants.
 - Pel termini de vigència previst d'acord amb la legislació vigent.

El programa de manteniment del Pla INFOCAT, en principi bianual, es detalla a l'[Annex 7](#).

7. ANNEXOS

7.1. ANNEX 1 - MUNICIPIS I COMARQUES AMB RISC FORESTAL

7.1.1. LLISTAT DE MUNICIPIS OBLIGATS A FER EL PLA D'ACTUACIÓ MUNICIPAL (PAM) PER INCENDIS FORESTALS

En total són 628 que es distribueixen de la següent manera:

7.1.1.1. MUNICIPIS OBLIGATS PEL PERILL ORDENATS PER COMARQUES

Alt Camp

Aiguamúrcia
Alcover
Cabra del Camp
el Pla de Santa Maria
el Pont d'Armentera
Figuerola del Camp
la Riba
Mont-ral
Montferri
Querol
Rodonyà
Valls
Vila-rodona

Alt Empordà

Agullana
Avinyonet de Puigventós
Bàscara
Biure
Boadella d'Empordà
Borrassà
Cabanelles
Cadaqués
Cantallops
Capmany
Cistella
Colera
Darnius
el Port de la Selva
Espolla
Garrigàs
Garriguella
l'Escala
la Jonquera
la Selva de Mar
la Vajol
Lladó

Llançà
Llers
Maçanet de Cabrenys
Masarac
Mollet de Peralada
Navata
Ordis
Palau de Santa Eulàlia
Palau-saverdera
Pau
Pont de Molins
Pontós
Portbou
Rabós
Roses
Sant Climent Sescebes
Sant Llorenç de la Muga
Sant Mori
Saus
Terrades
Ventalló
Viladamat
Vilajuïga
Vilamaniscle
Vilanant
Vilaür

Alt Penedès

Avinyonet del Penedès
Castellet i la Gornal
Castellví de la Marca
Font-rubí
Gelida
Mediona
Olèrdola
Olesa de Bonesvalls
Pontons
Sant Cugat Sesgarrigues

Sant Llorenç d'Hortons
Sant Martí Sarroca
Sant Pere de Riudebitlles
Sant Quintí de Mediona
Sant Sadurní d'Anoia
Santa Margarida i els Monjos
Subirats
Torrelavit
Torrelles de Foix

Alt Urgell

Bassella
Cabó
Coll de Nargó
Estamariu
Fígols i Alinyà
la Seu d'Urgell
Oliana
Organyà
Peramola
Ribera d'Urgellet

Anoia

Argençola
Bellprat
Cabrera d'Igualada
Calonge de Segarra
Capellades
Carme
Castellfollit de Riubregós
Castellolí
Copons
el Bruc
els Hostalets de Pierola
els Prats de Rei
Jorba
la Llacuna
la Pobla de Claramunt
la Torre de Claramunt
Masquefa
Montmaneu
Òdena
Orpí
Piera
Pujalt
Rubió
Sant Martí de Tous
Sant Pere Sallavinera
Santa Margarida de Montbui
Santa Maria de Miralles

Vallbona d'Anoia
Veciana
Vilanova del Camí

Bages

Aguilar de Segarra
Artés
Avinyó
Balsareny
Calders
Callús
Cardona
Castellbell i el Vilar
Castellfollit del Boix
Castellgalí
Castellnou de Bages
el Pont de Vilomara i Rocafort
Fonollosa
Gaià
l'Estany
Manresa
Marganell
Moià
Monistrol de Calders
Monistrol de Montserrat
Mura
Navarcles
Navàs
Rajadell
Sallent
Sant Feliu Sasserra
Sant Fruitós de Bages
Sant Joan de Vilatorrada
Sant Mateu de Bages
Sant Salvador de Guardiola
Sant Vicenç de Castellet
Santa Maria d'Oló
Santpedor
Súria
Talamanca

Baix Camp

Alforja
Almóster
Arbolí
Capafonts
Castellvell del Camp
Colldejou
Duesaigües
l'Albiol

l'Aleixar
l'Argentera
la Febró
la Selva del Camp
les Borges del Camp
Maspujols
Mont-roig del Camp
Prades
Pratdip
Riudecanyes
Riudecols
Vandellòs i l'Hospitalet de l'Infant
Vilanova d'Escornalbou
Vilaplana

Baix Ebre

Aldover
Alfara de Carles
Benifallet
el Perelló
l'Ametlla de Mar
Paüls
Roquetes
Tivenys
Tortosa
Xerta

Baix Empordà

Begur
Calonge
Castell-Platja d'Aro
Colomers
Corçà
Cruïlles, Monells i Sant Sadurní de l'Heura
Foixà
Forallac
Garrigoles
Jafre
la Bisbal d'Empordà
la Pera
la Tallada d'Empordà
Mont-ras
Palafrugell
Palamós
Pals
Regencós
Sant Feliu de Guíxols
Santa Cristina d'Aro
Torrent

Torroella de Montgrí
Ullà
Vall-llobrega
Vilopriu

Baix Llobregat

Abrera
Begues
Castelldefels
Castellví de Rosanes
Cervelló
Collbató
Corbera de Llobregat
el Papiol
el Prat de Llobregat
Esparreguera
Esplugues de Llobregat
Gavà
la Palma de Cervelló
Martorell
Molins de Rei
Olesa de Montserrat
Pallejà
Sant Andreu de la Barca
Sant Boi de Llobregat
Sant Climent de Llobregat
Sant Esteve Sesrovires
Sant Feliu de Llobregat
Sant Just Desvern
Sant Vicenç dels Horts
Santa Coloma de Cervelló
Torrelles de Llobregat
Vallirana
Viladecans

Baix Penedès

Albinyana
Bellvei
Bonastre
Calafell
Cunit
el Montmell
el Vendrell
la Bisbal del Penedès
Masllorenç
Sant Jaume dels Domenys

Barcelonès

Badalona
Barcelona
Santa Coloma de Gramenet

Berguedà

Avià
Berga
Capolat
Casserres
Cercs
Gironella
l'Espunyola
la Nou de Berguedà
la Quar
Montclar
Montmajor
Olvan
Puig-reig
Sagàs
Santa Maria de Merlès
Viver i Serrateix

Cerdanya

Prullans

Conca de Barberà

Barberà de la Conca
Blancafort
Conesa
Forès
l'Espluga de Francolí
les Piles
Llorac
Montblanc
Passanant
Pontils
Rocafort de Queralt
Santa Coloma de Queralt
Sarral
Savallà del Comtat
Senan
Vallclara
Vallfogona de Riucorb
Vilanova de Prades
Vilaverd
Vimbodí

Garraf

Canyelles
Cubelles
Olivella
Sant Pere de Ribes
Sitges
Vilanova i la Geltrú

Garrigues

Bellaguarda
Bovera
Castelldans
Cervià de les Garrigues
el Cogul
el Soleràs
el Vilosell
els Torms
Fulleda
Juncosa
l'Albagés
l'Espluga Calba
la Granadella
la Pobla de Cérvoles
Tarrés
Vinaixa

Garrotxa

Maià de Montcal

Gironès

Aiguaviva
Bescanó
Campllong
Cassà de la Selva
Celrà
Cervià de Ter
Flaçà
Fornells de la Selva
Girona
Juià
Llagostera
Llambilles
Madremanya
Quart
Sant Andreu Salou
Sant Gregori
Sant Jordi Desvalls
Sant Julià de Ramis
Sant Martí Vell
Sarrià de Ter
Viladasens

Maresme

Alella
Arenys de Mar
Arenys de Munt
Argentona
Cabrera de Mar
Cabrils
Calella

Canet de Mar
Dosrius
Malgrat de Mar
Mataró
Òrrius
Palafolls
Pineda de Mar
Premià de Dalt
Sant Andreu de Llavaneres
Sant Cebrià de Vallalta
Sant Iscle de Vallalta
Sant Pol de Mar
Sant Vicenç de Montalt
Santa Susanna
Teià
Tiana
Tordera
Vilassar de Dalt

Montsià

Alcanar
Amposta
Freginals
Godall
la Sénia
Mas de Barberans
Sant Carles de la Ràpita
Ulldecona

Noguera

Àger
Algerri
Alòs de Balaguer
Artesa de Segre
Balaguer
Cabanabona
Camarasa
Castelló de Farfanya
Cubells
Foradada
Ivars de Noguera
la Baronia de Rialb
les Avellanes i Santa Linya
Oliola
Os de Balaguer
Ponts
Tiurana
Vilanova de l'Aguda
Vilanova de Meià

Osona

Balenyà
Centelles
el Brull
Folgueroles
Olost
Orís
Oristà
Prats de Lluçanès
Sant Julià de Vilatorrada
Sant Martí de Centelles
Sant Sadurní d'Osormort
Sant Vicenç de Torelló
Seva
Taradell
Vilanova de Sau

Pallars Jussà

Abella de la Conca
Castell de Mur
Conca de Dalt
Gavet de la Conca
Isona i Conca Dellà
la Pobla de Segur
Salàs de Pallars
Talarn
Tremp

Pla de l'Estany

Palol de Revardit
Vilademuls

Priorat

Bellmunt del Priorat
Cabacés
Capçanes
Cornudella de Montsant
el Lloar
el Masroig
el Molar
els Guiamets
Falset
Gratallops
la Bisbal de Falset
la Figuera
la Morera de Montsant
la Torre de Fontaubella
la Vilella Alta
la Vilella Baixa
Marçà
Margalef
Poboleda

Porrera
Pradell de la Teixeta
Torroja del Priorat
Ulldemolins

Ribera d'Ebre

Ascó
Benissanet
Flix
Garcia
Ginestar
la Palma d'Ebre
la Torre de l'Espanyol
Miravet
Móra d'Ebre
Rasquera
Riba-roja d'Ebre
Tivissa
Vinebre

Segarra

Biosca
Estaràs
Ivorra
Massoteres
Montoliu de Segarra
Montornès de Segarra
Sanaüja
Sant Guim de Freixenet
Talavera
Torà
Torrefeta i Florejacs

Segrià

Alfarràs
Almatret
Aspa
la Granja d'Escarp
Llardecans
Maials
Massalcoreig
Seròs
Torrebesses

Selva

Anglès
Arbúcies
Blanes
Breda
Brunyola
Caldes de Malavella
Fogars de la Selva

Hostalric
Lloret de Mar
Maçanet de la Selva
Massanes
Riells i Viabrea
Riudarenes
Sant Feliu de Buixalleu
Sant Julià del Llor i Bonmatí
Santa Coloma de Farners
Sils
Tossa de Mar
Vidreres
Vilobí d'Onyar

Solsonès

Castellar de la Ribera
Clariana de Cardener
la Molsosa
Lladurs
Llobera
Navès
Odèn
Olius
Pinell de Solsonès
Pinós
Riner
Solsona

Tarragonès

Altafulla
Creixell
el Catllar
els Pallaresos
la Nou de Gaià
la Pobla de Montornès
la Riera de Gaià
Perafort
Renau
Roda de Barà
Salomó
Tarragona
Vespella de Gaià

Terra Alta

Arnes
Batea
Bot
Caseres
Corbera d'Ebre
el Pinell de Brai
Gandesa

Horta de Sant Joan
la Fatarella
la Pobla de Massaluca
Prat de Comte
Vilalba dels Arcs

Urgell

Ciudadilla
els Omells de na Gaia
Guimerà
Maldà
Nalec
Vallbona de les Monges

Vallès Occidental

Castellar del Vallès
Castellbisbal
Cerdanyola del Vallès
Gallifa
Matadepera
Montcada i Reixac
Palau-solità i Plegamans
Polinyà
Rellinars
Rubí
Sabadell
Sant Cugat del Vallès
Sant Llorenç Savall
Sant Quirze del Vallès
Sentmenat
Terrassa
Ullastrell
Vacarisses
Viladecavalls

Vallès Oriental

Aiguafreda
Bigues i Riells

Caldes de Montbui
Campins
Canovelles
Cànoves i Samalús
Cardedeu
Castellcir
Castellterçol
Figaró-Montmany
Fogars de Montclús
Granera
Gualba
l'Ametlla del Vallès
la Garriga
la Roca del Vallès
Lliçà d'Amunt
Llinars del Vallès
Martorelles
Montornès del Vallès
Montseny
Sant Antoni de Vilamajor
Sant Celoni
Sant Esteve de Palautordera
Sant Feliu de Codines
Sant Fost de Campsentelles
Sant Pere de Vilamajor
Sant Quirze Safaja
Santa Eulàlia de Ronçana
Santa Maria de Martorelles
Santa Maria de Palautordera
Tagamanent
Vallgorguina
Vallromanes
Vilalba Sasserra
Vilanova del Vallès

7.1.1.2. MUNICIPIS OBLIGATS PER LA VULNERABILITAT ORDENATS PER COMARQUES

Alt Empordà

Albanyà

Alt Urgell

Josa i Tuixén
la Vansa i Fòrnols
les Valls de Valira
Montferrer i Castellbò

Alta Ribagorça

el Pont de Suert
la Vall de Boí
Vilaller

Berguedà

Bagà
Castellar de n'Hug
Guardiola de Berguedà
Saldes

Cerdanya

Alp
Bellver de Cerdanya
Lles de Cerdanya
Montellà i Martinet

Garrotxa

| | |
|-------------------------|---------------------|
| la Vall d'en Bas | Alt Àneu |
| la Vall de Bianya | Baix Pallars |
| Montagut | Espot |
| Olot | la Guingueta d'Àneu |
| Sant Aniol de Finestres | Lladorre |
| Sant Joan les Fonts | Sort |
| Santa Pau | Ripollès |
| Gironès | Camprodon |
| Sant Martí de Llémena | Queralbs |
| Osona | Ribes de Freser |
| Santa Maria de Corcó | Ripoll |
| Viladrau | Selva |
| Pallars Jussà | Sant Hilari Sacalm |
| la Torre de Cabdella | Val d'Aran |
| Pallars Sobirà | Naut Aran |
| Alins | Vielha e Mijaran |

7.1.1.3. MUNICIPIS OBLIGATS PEL PERILL ORDENATS ALFABÈTICAMENT

| | |
|--------------------|-------------------------|
| Abella de la Conca | Artés |
| Abrera | Artesa de Segre |
| Àger | Ascó |
| Aguilar de Segarra | Aspa |
| Agullana | Avià |
| Aiguafreda | Avinyó |
| Aiguamúrcia | Avinyonet de Puigventós |
| Aiguaviva | Avinyonet del Penedès |
| Albinyana | Badalona |
| Alcanar | Balaguer |
| Alcover | Balenyà |
| Aldover | Balsareny |
| Alella | Barberà de la Conca |
| Alfara de Carles | Barcelona |
| Alfarràs | Bàscara |
| Alforja | Bassella |
| Algerrí | Batea |
| Almatret | Begues |
| Almoster | Begur |
| Alòs de Balaguer | Bellaguarda |
| Altafulla | Bellmunt del Priorat |
| Amposta | Bellprat |
| Anglès | Bellvei |
| Arbolí | Benifallet |
| Arbúcies | Benissanet |
| Arenys de Mar | Berga |
| Arenys de Munt | Bescanó |
| Argençola | Bigues i Riells |
| Argentona | Biosca |
| Arnes | Biure |

| | |
|------------------------|---|
| Blancafort | Castellbell i el Vilar |
| Blanes | Castellbisbal |
| Boadella d'Empordà | Castellcir |
| Bonastre | Castelldans |
| Borrassà | Castelldefels |
| Bot | Castellet i la Gornal |
| Bovera | Castellfollit de Riubregós |
| Breda | Castellfollit del Boix |
| Brunyola | Castellgalí |
| Cabacés | Castellnou de Bages |
| Cabanabona | Castelló de Farfanya |
| Cabanelles | Castellolí |
| Cabó | Castell-Platja d'Aro |
| Cabra del Camp | Castellterçol |
| Cabrera de Mar | Castellvell del Camp |
| Cabrera d'Igualada | Castellví de la Marca |
| Cabrils | Castellví de Rosanes |
| Cadaqués | Celrà |
| Calafell | Centelles |
| Calders | Cercs |
| Caldes de Malavella | Cerdanyola del Vallès |
| Caldes de Montbui | Cervelló |
| Calella | Cervià de les Garrigues |
| Callús | Cervià de Ter |
| Calonge | Cistella |
| Calonge de Segarra | Ciutadilla |
| Camarasa | Clariana de Cardener |
| Campins | Colera |
| Campllong | Coll de Nargó |
| Canet de Mar | Collbató |
| Canovelles | Colldejou |
| Cànoves i Samalús | Colomers |
| Cantalops | Conca de Dalt |
| Canyelles | Conesa |
| Capafonts | Copons |
| Capçanes | Corbera de Llobregat |
| Capellades | Corbera d'Ebre |
| Capmany | Corçà |
| Capolat | Cornudella de Montsant |
| Cardedeu | Creixell |
| Cardona | Cruïlles, Monells i Sant Sadurní de l'Heura |
| Carme | Cubelles |
| Caseres | Cubells |
| Cassà de la Selva | Cunit |
| Casserres | Darnius |
| Castell de Mur | Dosrius |
| Castellar de la Ribera | Duesaigües |
| Castellar del Vallès | el Bruc |

| | |
|--------------------------------|-----------------------|
| el Brull | Gallifa |
| el Catllar | Gandesa |
| el Cogul | Garcia |
| el Lloar | Garrigàs |
| el Masroig | Garrigoles |
| el Molar | Garriguella |
| el Montmell | Gavà |
| el Papiol | Gavet de la Conca |
| el Perelló | Gelida |
| el Pinell de Brai | Ginestar |
| el Pla de Santa Maria | Girona |
| el Pont d'Armentera | Gironella |
| el Pont de Vilomara i Rocafort | Godall |
| el Port de la Selva | Granera |
| el Prat de Llobregat | Gratallops |
| el Soleràs | Gualba |
| el Vendrell | Guimerà |
| el Vilosell | Horta de Sant Joan |
| els Guiamets | Hostalric |
| els Hostalets de Pierola | Isona i Conca Dellà |
| els Omells de na Gaia | Ivars de Noguera |
| els Pallaresos | Ivorra |
| els Prats de Rei | Jafre |
| els Torms | Jorba |
| Esparreguera | Juià |
| Esplugues de Llobregat | Juncosa |
| Espolla | la Baronia de Rialb |
| Estamariu | la Bisbal de Falset |
| Estaràs | la Bisbal del Penedès |
| Falset | la Bisbal d'Empordà |
| Figaró-Montmany | la Fatarella |
| Fígols i Alinyà | la Febró |
| Figuerola del Camp | la Figuera |
| Flaçà | la Garriga |
| Flix | la Granadella |
| Fogars de la Selva | la Granja d'Escarp |
| Fogars de Montclús | la Jonquera |
| Foixà | la Llacuna |
| Folgueroles | la Molsosa |
| Fonollosa | la Morera de Montsant |
| Font-rubí | la Nou de Berguedà |
| Foradada | la Nou de Gaià |
| Forallac | la Palma de Cervelló |
| Forès | la Palma d'Ebre |
| Fornells de la Selva | la Pera |
| Freginals | la Pobla de Cérvoles |
| Fulleda | la Pobla de Claramunt |
| Gaià | la Pobla de Massaluca |

| | |
|-----------------------------|-------------------------|
| la Pobla de Montornès | Maldà |
| la Pobla de Segur | Malgrat de Mar |
| la Quar | Manresa |
| la Riba | Marçà |
| la Riera de Gaià | Margalef |
| la Roca del Vallès | Marganell |
| la Selva de Mar | Martorell |
| la Selva del Camp | Martorelles |
| la Sénia | Mas de Barberans |
| la Seu d'Urgell | Masarac |
| la Tallada d'Empordà | Masllorenç |
| la Torre de Claramunt | Maspujols |
| la Torre de Fontaubella | Masquefa |
| la Torre de l'Espanyol | Massalcoreig |
| la Vajol | Massanes |
| la Vilella Alta | Massoteres |
| la Vilella Baixa | Matadepera |
| l'Albagés | Mataró |
| l'Albiol | Mediona |
| l'Aleixar | Miravet |
| l'Ametlla de Mar | Moià |
| l'Ametlla del Vallès | Molins de Rei |
| l'Argentera | Mollet de Peralada |
| les Avellanes i Santa Linya | Monistrol de Calders |
| les Borges del Camp | Monistrol de Montserrat |
| les Piles | Montblanc |
| l'Escala | Montcada i Reixac |
| l'Espluga Calba | Montclar |
| l'Espluga de Francolí | Montferri |
| l'Espunyola | Montmajor |
| l'Estany | Montmaneu |
| Lladó | Montoliu de Segarra |
| Lladurs | Montornès de Segarra |
| Llagostera | Montornès del Vallès |
| Llambilles | Mont-ral |
| Llançà | Mont-ras |
| Llardecans | Mont-roig del Camp |
| Llers | Montseny |
| Lliçà d'Amunt | Móra d'Ebre |
| Llinars del Vallès | Mura |
| Llobera | Nalec |
| Llorac | Navarcles |
| Lloret de Mar | Navàs |
| Maçanet de Cabrenys | Navata |
| Maçanet de la Selva | Navès |
| Madremanya | Odèn |
| Maià de Montcal | Òdena |
| Maials | Olèrdola |

| | |
|--------------------------|-----------------------------|
| Olesa de Bonesvalls | Prullans |
| Olesa de Montserrat | Puig-reig |
| Oliana | Pujalt |
| Oliola | Quart |
| Olius | Querol |
| Olivella | Rabós |
| Olost | Rajadell |
| Olvan | Rasquera |
| Ordis | Regencós |
| Organyà | Rellinars |
| Orís | Renau |
| Orià | Riba-roja d'Ebre |
| Orpí | Ribera d'Urgellet |
| Òrrius | Riells i Viabrea |
| Os de Balaguer | Riner |
| Palafolls | Riudarenes |
| Palafrugell | Riudecanyes |
| Palamós | Riudecols |
| Palau de Santa Eulàlia | Rocafort de Queralt |
| Palau-saverdera | Roda de Barà |
| Palau-solità i Plegamans | Rodonyà |
| Pallejà | Roquetes |
| Palol de Revardit | Roses |
| Pals | Rubí |
| Passanant | Rubió |
| Pau | Sabadell |
| Paüls | Sagàs |
| Perafort | Salàs de Pallars |
| Peramola | Sallent |
| Piera | Salomó |
| Pineda de Mar | Sanaüja |
| Pinell de Solsonès | Sant Andreu de la Barca |
| Pinós | Sant Andreu de Llavaneres |
| Poboleda | Sant Andreu Salou |
| Polinyà | Sant Antoni de Vilamajor |
| Pont de Molins | Sant Boi de Llobregat |
| Pontils | Sant Carles de la Ràpita |
| Pontons | Sant Cebrià de Vallalta |
| Pontós | Sant Celoni |
| Ponts | Sant Climent de Llobregat |
| Porrera | Sant Climent Sescebes |
| Portbou | Sant Cugat del Vallès |
| Pradell de la Teixeta | Sant Cugat Sesgarrigues |
| Prades | Sant Esteve de Palautordera |
| Prat de Comte | Sant Esteve Sesrovires |
| Pratdip | Sant Feliu de Buixalleu |
| Prats de Lluçanès | Sant Feliu de Codines |
| Premià de Dalt | Sant Feliu de Guíxols |

| | |
|-------------------------------|-----------------------------|
| Sant Feliu de Llobregat | Santa Maria de Miralles |
| Sant Feliu Sasserra | Santa Maria de Palautordera |
| Sant Fost de Campsentelles | Santa Maria d'Oló |
| Sant Fruitós de Bages | Santa Susanna |
| Sant Gregori | Santpedor |
| Sant Guim de Freixenet | Sarral |
| Sant Iscle de Vallalta | Sarrià de Ter |
| Sant Jaume dels Domenys | Saus |
| Sant Joan de Vilatorrada | Savallà del Comtat |
| Sant Jordi Desvalls | Senan |
| Sant Julià de Ramis | Sentmenat |
| Sant Julià de Vilatorrada | Seròs |
| Sant Julià del Llor i Bonmatí | Seva |
| Sant Just Desvern | Sils |
| Sant Llorenç de la Muga | Sitges |
| Sant Llorenç d'Hortons | Solsona |
| Sant Llorenç Savall | Subirats |
| Sant Martí de Centelles | Súria |
| Sant Martí de Tous | Tagamanent |
| Sant Martí Sarroca | Talamanca |
| Sant Martí Vell | Talarn |
| Sant Mateu de Bages | Talavera |
| Sant Mori | Taradell |
| Sant Pere de Ribes | Tarragona |
| Sant Pere de Riudebitlles | Tarrés |
| Sant Pere de Vilamajor | Teià |
| Sant Pere Sallavinera | Terrades |
| Sant Pol de Mar | Terrassa |
| Sant Quintí de Mediona | Tiana |
| Sant Quirze del Vallès | Tiurana |
| Sant Quirze Safaja | Tivenys |
| Sant Sadurní d'Anoia | Tivissa |
| Sant Sadurní d'Osormort | Torà |
| Sant Salvador de Guardiola | Tordera |
| Sant Vicenç de Castellet | Torrebesses |
| Sant Vicenç de Montalt | Torrefeta i Florejacs |
| Sant Vicenç de Torelló | Torrelavit |
| Sant Vicenç dels Horts | Torrelles de Foix |
| Santa Coloma de Cervelló | Torrelles de Llobregat |
| Santa Coloma de Farners | Torrent |
| Santa Coloma de Gramenet | Torroella de Montgrí |
| Santa Coloma de Queralt | Torroja del Priorat |
| Santa Cristina d'Aro | Tortosa |
| Santa Eulàlia de Ronçana | Tossa de Mar |
| Santa Margarida de Montbui | Tremp |
| Santa Margarida i els Monjos | Ullà |
| Santa Maria de Martorelles | Ullastrell |
| Santa Maria de Merlès | Ulldecona |

| | |
|--------------------------------------|------------------------|
| Ulldemolins | Vilalba Sasserra |
| Vacarisses | Vilamaniscla |
| Vallbona d'Anoia | Vilanant |
| Vallbona de les Monges | Vilanova de l'Aguda |
| Vallclara | Vilanova de Meià |
| Vallfogona de Riucorb | Vilanova de Prades |
| Vallgorguina | Vilanova de Sau |
| Vallirana | Vilanova del Camí |
| Vall-Ilobrega | Vilanova del Vallès |
| Vallromanes | Vilanova d'Escornalbou |
| Valls | Vilanova i la Geltrú |
| Vandellòs i l'Hospitalet de l'Infant | Vilaplana |
| Veciana | Vila-rodona |
| Ventalló | Vilassar de Dalt |
| Vespella de Gaià | Vilaür |
| Vidreres | Vilaverd |
| Viladamat | Vilobí d'Onyar |
| Viladasens | Vilopriu |
| Viladecans | Vimbodí |
| Viladecavalls | Vinaixa |
| Vilademuls | Vinebre |
| Vilajuïga | Viver i Serrateix |
| Vilalba dels Arcs | Xerta |

7.1.1.4. MUNICIPIS OBLIGATS PER LA VULNERABILITAT ORDENATS ALFABÈTICAMENT

| | |
|-----------------------|-------------------------|
| Albanyà | Lladorre |
| Alins | Lles de Cerdanya |
| Alp | Montagut |
| Alt Àneu | Montellà i Martinet |
| Bagà | Montferrer i Castellbò |
| Baix Pallars | Naut Aran |
| Bellver de Cerdanya | Olot |
| Camprodon | Queralbs |
| Castellar de n'Hug | Ribes de Freser |
| el Pont de Suert | Ripoll |
| Espot | Saldes |
| Guardiola de Berguedà | Sant Aniol de Finestres |
| Josa i Tuixén | Sant Hilari Sacalm |
| la Guingueta d'Àneu | Sant Joan les Fonts |
| la Torre de Cabdella | Sant Martí de Llémena |
| la Vall de Bianya | Santa Maria de Corcó |
| la Vall de Boí | Santa Pau |
| la Vall d'en Bas | Sort |
| la Vansa i Fórnols | Vielha e Mijaran |
| les Valls de Valira | Viladrau |

7.1.2. LLISTAT DE MUNICIPIS RECOMANATS A FER EL PLA D'ACTUACIÓ MUNICIPAL (PAM) PER INCENDIS FORESTALS:

En total són 113 que es distribueixen de la següent manera:

7.1.2.1. MUNICIPIS QUE SE'LS RECOMANA PEL PERILL ORDENATS PER COMARQUES

Alt Urgell

Alàs i Cerc
 Arsèguel
 Cava
 el Pont de Bar
 les Valls d'Aguilar

Berguedà

Borredà
 Castell de l'Areny
 Castellar del Riu
 Fígols
 Gisclareny
 Gósol
 la Pobla de Lillet
 Sant Jaume de Frontanyà
 Sant Julià de Cerdanyola
 Vallcebre
 Vilada

Cerdanya

Bolvir
 Das
 Fontanals de Cerdanya
 Ger
 Guils de Cerdanya
 Isòvol
 Llivia
 Meranges
 Prats i Sansor
 Riu de Cerdanya
 Urús

Garrotxa

Argelaguer
 Besalú
 Beuda
 les Planes d'Hostoles
 Mieres
 Sales de Llierca
 Sant Feliu de Pallerols
 Sant Ferriol
 Tortellà

Gironès

Bordils
 Canet d'Adri

Salt

Osona

Alpens
 Collsuspina
 Espinelves
 Gurb
 les Masies de Roda
 les Masies de Voltregà
 Lluçà
 Montesquiu
 Muntanyola
 Perafita
 Rupit i Pruit
 Sant Agustí de Lluçanès
 Sant Bartomeu del Grau
 Sant Boi de Lluçanès
 Sant Martí d'Albars
 Sant Pere de Torelló
 Sant Quirze de Besora
 Santa Cecília de Voltregà
 Santa Eulàlia de Riuprimer
 Sobremunt
 Sora
 Tavèrnoles
 Tavertet
 Tona

Pallars Jussà

Llimiana
 Sant Esteve de la Sarga
 Sarroca de Bellera
 Senterada

Pallars Sobirà

Esterrí d'Àneu
 Esterrí de Cardós
 Farrera
 Llavorsí
 Rialp
 Soriguera
 Tírvia
 Vall de Cardós

Pla de l'Estany

Camós
 Cornellà del Terri

| | |
|--------------------------|---------------------------|
| Crespià | Amer |
| Esponellà | la Cellera de Ter |
| Fontcoberta | Osor |
| Porqueres | Susqueda |
| Sant Miquel de Campmajor | Solsonès |
| Serinyà | Guixers |
| Ripollès | la Coma i la Pedra |
| Gombrèn | Sant Llorenç de Morunys |
| les Llosses | Val d'Aran |
| Pardines | Bausen |
| Planoles | Vilamòs |
| Toses | Vallès Oriental |
| Selva | les Franqueses del Vallès |

7.1.2.2. MUNICIPIS QUE SE'LS RECOMANA PER LA VULNERABILITAT ORDENATS PER COMARQUES

| | |
|----------------------------|------------------------|
| Garrotxa | Tarragonès |
| les Preses | la Pobla de Mafumet |
| Osona | Salou |
| Vidrà | Val d'Aran |
| Ripollès | Bossòst |
| Campdevàdol | Canejan |
| Molló | es Bòrdes |
| Sant Joan de les Abadesses | Les |
| Setcases | Vallès Oriental |
| Vallfogona de Ripollès | Lliçà de Vall |
| Vilallonga de Ter | |

7.1.2.3. MUNICIPIS QUE SE'LS RECOMANA PEL PERILL ORDENATS ALFABÈTICAMENT

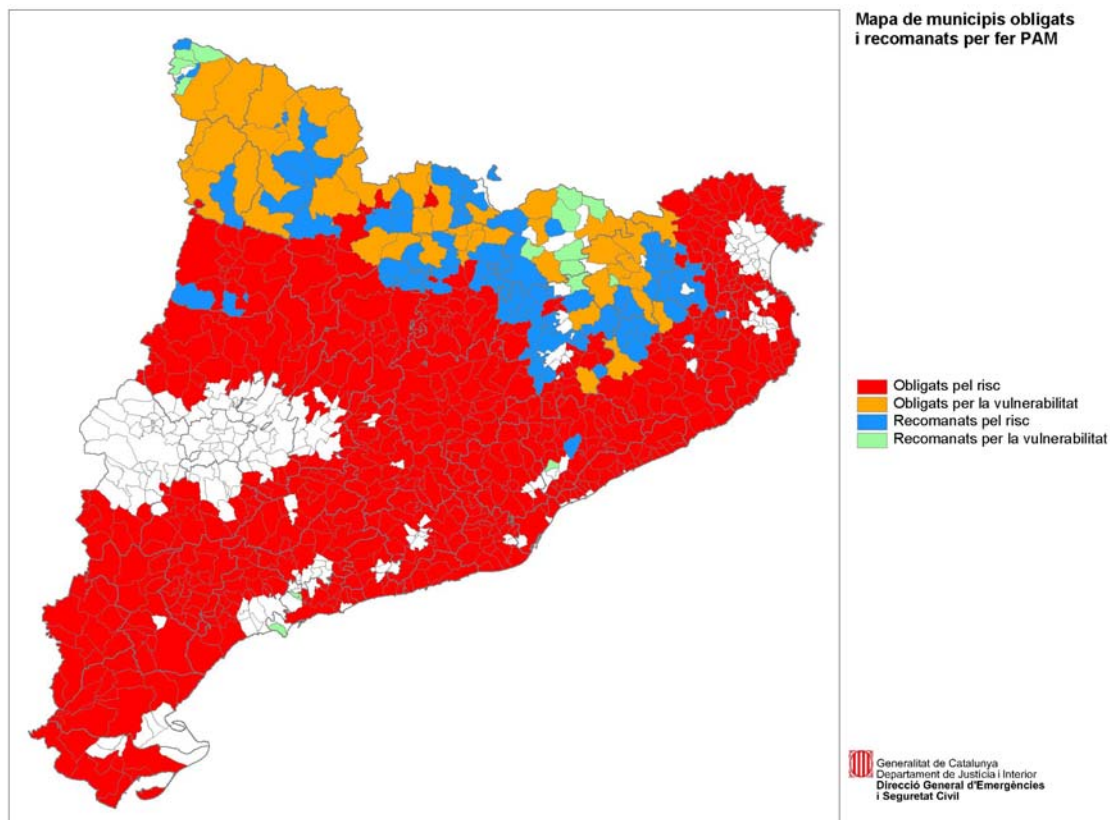
| | |
|--------------------|-----------------------|
| Alàs i Cerc | Das |
| Alpens | el Pont de Bar |
| Amer | Espinelves |
| Argelaguer | Esponellà |
| Arsèguel | Esterri d'Àneu |
| Bausen | Esterri de Cardós |
| Besalú | Farrera |
| Beuda | Fígols |
| Bolvir | Fontanals de Cerdanya |
| Bordils | Fontcoberta |
| Borredà | Ger |
| Camós | Gisclareny |
| Canet d'Adri | Gombrèn |
| Castell de l'Areny | Gósol |
| Castellar del Riu | Guils de Cerdanya |
| Cava | Guixers |
| Collsuspina | Gurb |
| Cornellà del Terri | Isòvol |
| Crespià | la Cellera de Ter |

| | |
|---------------------------|----------------------------|
| la Coma i la Pedra | Sant Esteve de la Sarga |
| la Pobla de Lillet | Sant Feliu de Pallerols |
| les Franqueses del Vallès | Sant Ferriol |
| les Llosses | Sant Jaume de Frontanyà |
| les Masies de Roda | Sant Julià de Cerdanyola |
| les Masies de Voltregà | Sant Llorenç de Morunys |
| les Planes d'Hostoles | Sant Martí d'Albars |
| les Valls d'Aguilar | Sant Miquel de Campmajor |
| Llavorsí | Sant Pere de Torelló |
| Llimiana | Sant Quirze de Besora |
| Llívia | Santa Cecília de Voltregà |
| Lluçà | Santa Eulàlia de Riuprimer |
| Meranges | Sarroca de Bellera |
| Mieres | Senterada |
| Montesquiu | Serinyà |
| Muntanyola | Sobremunt |
| Osor | Sora |
| Pardines | Soriguera |
| Perafita | Susqueda |
| Planoles | Tavèrnoles |
| Porqueres | Tavertet |
| Prats i Sansor | Tírvia |
| Rialp | Tona |
| Riu de Cerdanya | Tortellà |
| Rupit i Pruit | Toses |
| Sales de Llierca | Urús |
| Salt | Vall de Cardós |
| Sant Agustí de Lluçanès | Vallcebre |
| Sant Bartomeu del Grau | Vilada |
| Sant Boi de Lluçanès | Vilamòs |

7.1.2.4. MUNICIPIS QUE SE'LS RECOMANA PER LA VULNERABILITAT ORDENATS ALFABÈTICAMENT

| | |
|---------------------|----------------------------|
| Bossòst | Molló |
| Campdevàrol | Salou |
| Canejan | Sant Joan de les Abadesses |
| es Bòrdes | Setcases |
| la Pobla de Mafumet | Vallfogona de Ripollès |
| Les | Vidrà |
| les Preses | Vilallonga de Ter |
| Lliçà de Vall | |

7.1.3. MAPA DE MUNICIPIS OBLIGATS I RECOMANATS A REDACTAR EL PAM



7.2. ANNEX 2 - CARTOGRAFIA

7.2.1. TIPUS DE CARTOGRAFIA D'EMERGÈNCIES UTILITZADA BÀSICAMENT EN QUALSEVOL ACCIÓ RELACIONADA AMB L'ACTIVACIÓ DEL PLA INFOCAT

Introducció

La cartografia operativa ha de respondre a les necessitats que els serveis d'emergència tenen a l'hora de gestionar un territori i uns recursos amb eficàcia i fiabilitat. La cartografia ha de ser una eina d'informació territorial amb diverses aplicacions:

- Coneixement del territori: anàlisi del risc i infraestructures d'extinció existents
- Organització operativa: a més de permetre un llenguatge operatiu comú, ha de permetre la cartografia i la gestió dels recursos d'extinció i la seva distribució sobre el territori.
- Presa de decisions operatives: anàlisi de la zona d'intervenció operativa i de la dinàmica de comportament de l'incendi

La cartografia a utilitzar serà preferentment la cartografia operativa d'emergències.

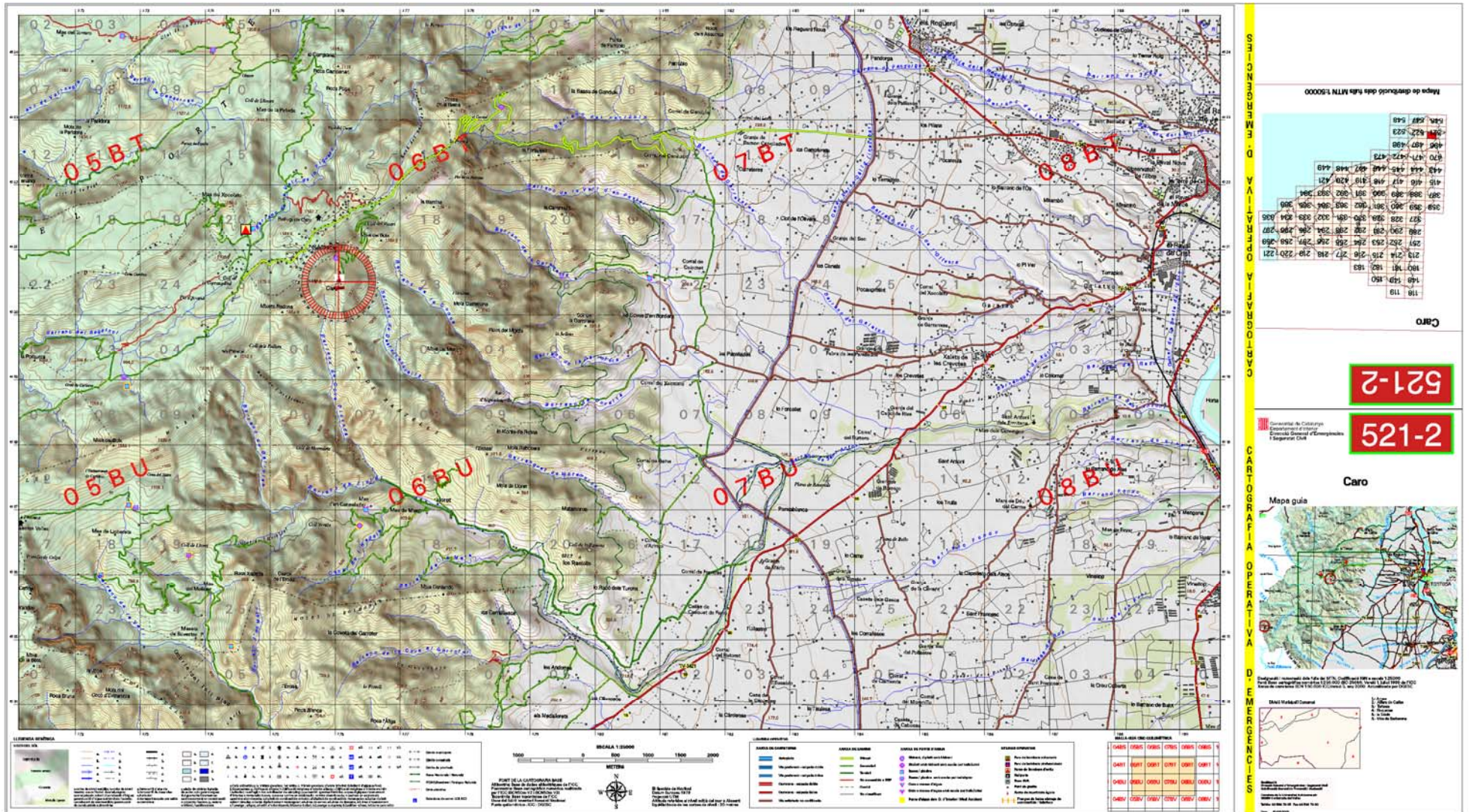
Cartografia Operativa d'Emergències

La Cartografia Operativa d'Emergències (COE en endavant) és la sèrie de mapes a escala 1:25.000 que té com a àmbit territorial tot Catalunya i que ha estat dissenyada específicament per a actuacions en l'àmbit de les emergències, i més concretament, dels incendis forestals.

La COE ha estat generada a partir de la base cartogràfica 1:50.000 de l'Institut Cartogràfic de Catalunya, millorada amb informació pròpia del Cos Bombers de la Generalitat extreta directament del territori.

A l'hora d'identificar cada mapa, segueix la numeració corresponent amb la utilitzada en els fulls del *Mapa Topogràfic Nacional* a escala 1:25.000.

Els elements que componen cada full són diversos i en molts casos han estat generats especialment des de la Direcció General de Prevenció, Extinció d'Incendis i Salvaments, per tal de respondre a les necessitats operatives dels Bombers. Cada mapa de la COE conté la representació topogràfica del territori, complementada amb la informació d'infraestructures disponibles per a la lluita contra incendis forestals representades amb la simbologia específica del punt 7.2.2 de l'Annex 7.22. Per tal de permetre una ràpida localització i transmissió de la posició s'utilitza el Sistema d'Orientació Cartogràfica (SOC), complementari amb la xarxa UTM.



Exemple d'una pàgina de la Cartografia Operativa d'Emergències

7.2.2. INFRAESTRUCTURES PER A INCENDIS FORESTALS (SIMBOLOGIA A LA CARTOGRAFIA OPERATIVA D'EMERGÈNCIES)

7.2.2.1. CAMINS

Definició

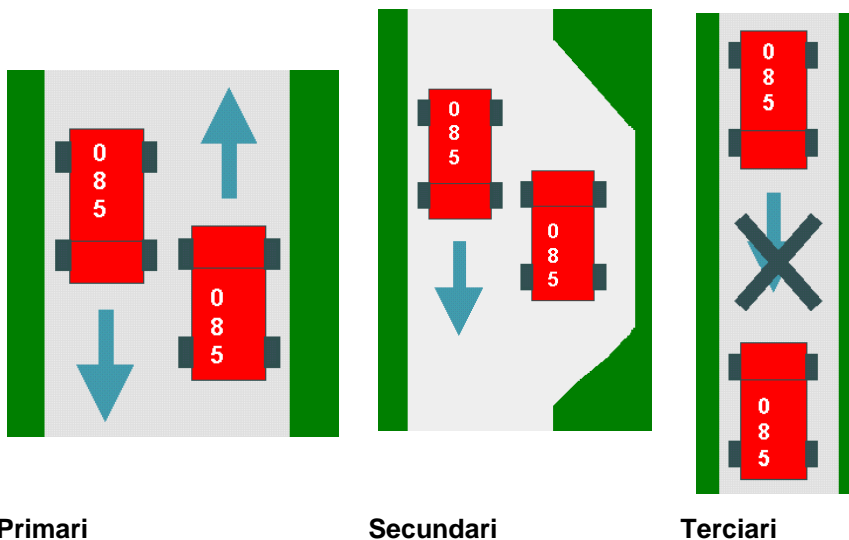
Es considera **xarxa bàsica** de camins per a incendis forestals aquella que permet moure's pel territori amb tota fiabilitat durant tot l'any i que permet el pas creuat de camions d'extinció del tipus BRP (Bomba Rural Pesada).

Els **punts de gir** són llocs on un camió de bombers pot maniobrar per canviar el sentit de la seva ruta. Els **sobre-amples** són els petits trams on es poden creuar dos camions però on no es pot canviar el sentit de circulació. Poden considerar-se també sobre-amples aquelles zones planes (camps de conreu) al costat del camí i que un camió podria aprofitar en cas d'emergència.

Classificació

La classificació s'ha realitzat en funció de la facilitat de pas dels camions de bombers, segons puguin creuar-se en qualsevol punt o en cap.

- **Primaris:** camins que tenen una amplada mínima de 5 metres. Permet el pas creuat de dos camions tipus BRP
- **Secundaris:** camins i pistes forestals entre 3 i 5 metres d'amplada amb sobre-amples disposats cada 100 – 150 metres que permeten el pas creuat de vehicles
- **Terciaris:** camins i pistes forestals que no permeten el pas creuat de camions tipus BRP i que tampoc no disposen de sobre-amples cada 100–150 metres. Per tant, el seu ús durant l'extinció implica afegir complexitat operativa (no formen part, doncs, de la xarxa bàsica de camins per a incendis forestals)



Primari

Secundari


Terciari



Simbologia

La simbologia vol expressar:

- com millor sigui la facilitat de creuament, més visible ha de ser el camí
- com pitjor sigui el camí, menys visible

La simbologia resultant és la següent:

- camí primari 
- camí secundari 

- camí terciari 
- camí no accessible a BRP 

7.2.2.2. PUNTS D'AIGUA

Definició

Es considera un punt d'aigua per a incendis forestals aquell element o estructura fixa del territori amb una capacitat útil mínima de 120 m³.

Classificació

Es basa en el creuament de tres criteris:

- tipologia i facilitat d'ús:
 - massa o curs d'aigua: llac, embassament, riu, canal... Cal muntar una instal·lació d'aspiració d'aigua.
 - dipòsit, bassa, piscina... sense hidrants. Cal muntar una instal·lació d'aspiració d'aigua.
 - hidrant, dipòsit amb hidrant, bassa amb hidrant... Es pot connectar directament a un camió de bombers i, per tant, en permet un ús més àgil.
- accessibilitat a helicòpters bombarders:
 - sí: l'helicòpter pot fer les maniobres de càrrega amb les condicions de seguretat exigides.
 - no: l'helicòpter no pot fer les operacions de càrrega amb condicions de seguretat.
- propietat o responsabilitat de gestió del punt:
 - destinat a extinció d'incendis forestals: DGPEIS, DARPAMN,...
 - destinat a altres usos: privat o públic, destinat a reg, a aigua potable,...








No s'ha assignat cap nom identificatiu per a cada tipus de punt d'aigua.

Simbologia

La simbologia vol expressar:

- distingir i destacar els punts d'aigua accessibles a helicòpters bombarders
- distingir fàcilment el tipus de punt d'aigua del que es tracta

La simbologia resultant és la següent:

| | |
|--|---|
| ▪ Hidrant, dipòsit amb hidrant... no accessible amb helicòpter..... |  |
| ▪ Dipòsit amb hidrant... accessible amb helicòpter..... |  |
| ▪ Bassa, piscina, dipòsit sense hidrant,... no accessible amb helicòpter..... |  |
| ▪ Bassa, piscina, dipòsit sense hidrant,... accessible amb helicòpter..... |  |
| ▪ Punt de càrrega en una massa o un curs d'aigua,... no accessible amb helicòpter (llac, embassament, riu, gorg, canal, etc.)..... |  |
| ▪ Punt de càrrega en una massa o un curs d'aigua,... accessible amb helicòpter (llac, embassament, riu, gorg, canal, etc.)..... |  |
| ▪ Punt d'aigua destinat a l'extinció d'incendis forestals (símbol que queda al fons dels altres símbols)..... |  |

(*)Els punts d'aigua amb 50 m³ de capacitat, construïts per a l'extinció d'incendis forestals es representaran amb aquesta simbologia, especificant que són de 50 m³.

7.2.2.3. FRANGES DE BAIXA CÀRREGA DE COMBUSTIBLE AL VOLTANT DEL CAMINS

Definició

Zona forestal on s'ha extret part de la vegetació, com a mínim:

- estrat arbori: si n'hi ha, les capçades no han de tenir continuïtat entre elles ni amb els arbustos inferiors si n'hi ha
- estrat arbusti: si n'hi ha, han d'estar força separats
- estrat herbaci: baix

Classificació

Cal considerar que la vegetació mediterrània evoluciona ràpidament després de qualsevol estassada i, per tant, les condicions de seguretat de les franges van canviant. Es proposa classificar segons l'amplada de la franja:

Franges de protecció

- les de 25 metres com a mínim a cada banda (total 50m)
- les de 100 metres com a mínim a cada banda (total 200m)

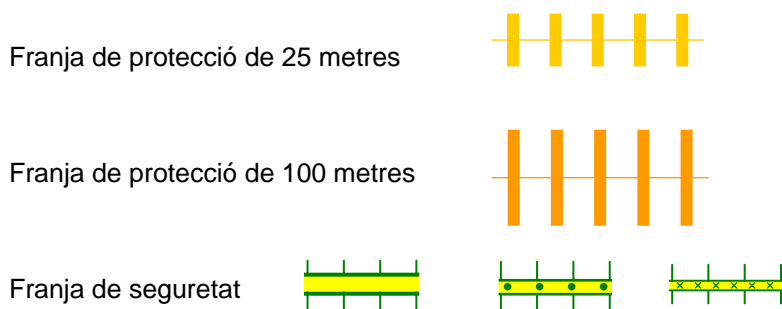
Franges de seguretat

- Franges d' 1 metre, com a mínim, a banda i banda del camí

Simbologia

La simbologia vol expressar:

- discontinuïtat en superfície
- no s'ha de confondre amb un camí i, per tant, no pot ser una línia contínua; si hi ha un camí central, aquest ja tindrà la seva classificació i simbologia corresponent.



7.2.2.4. URBANITZACIONS

Simbologia

Caldria que la simbologia permetés diferenciar les urbanitzacions que compleixen els requisits que estableix la legislació vigent, d'acord amb l'annex 2 de la guia per elaborar els plans d'actuació d'àmbit local d'emergències per incendis forestals, informada favorablement per la Comissió de Protecció Civil de Catalunya el dia 29 de març de 1995 i les urbanitzacions que no compleixen aquestes condicions.

També caldria diferenciar de totes maneres:

- urbanitzacions amb franja perimetral
- urbanitzacions sense franja perimetral

Es proposa utilitzar la mateixa simbologia que a les franges de baixa càrrega de combustible descrites anteriorment.

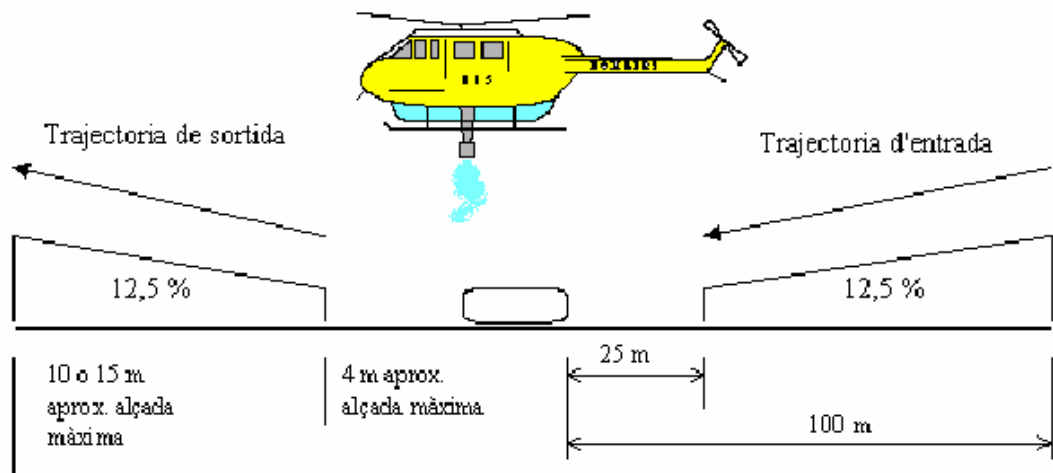
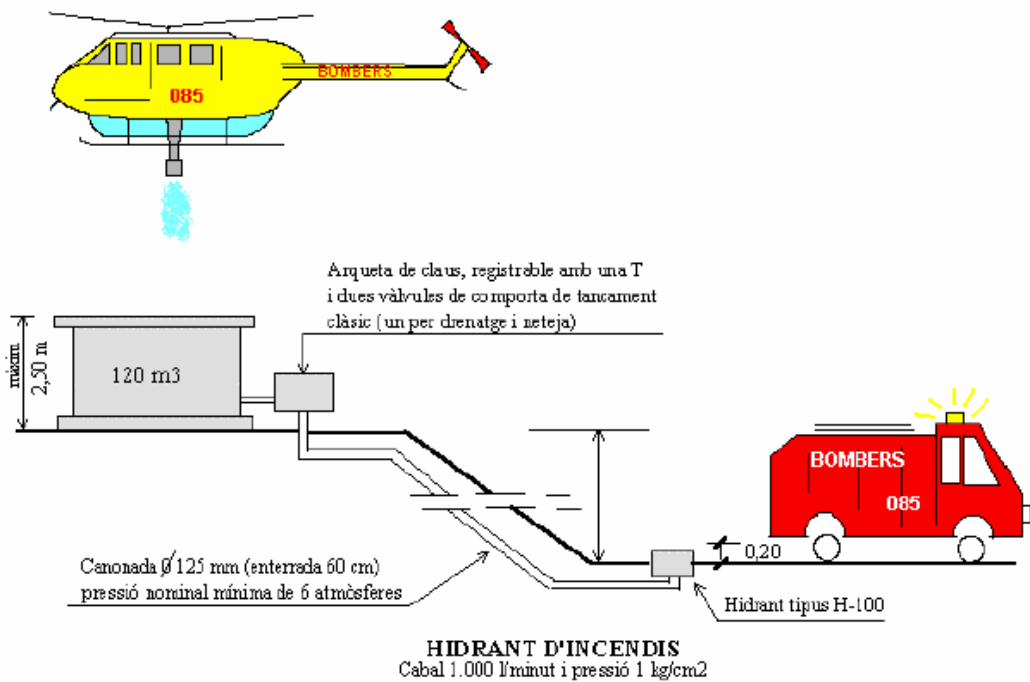
7.2.3. CONSTITUCIÓ PUNTS D'AIGUA

7.2.3.1. CARACTERÍSTIQUES CONSTRUCTIVES D'UN PUNT D'AIGUA PER A INCENDIS FORESTALS

Es mostra a continuació les característiques orientatives per a la construcció d'un punt d'aigua per a incendis forestals.

Els punts d'aigua han de tenir una capacitat mínima de 120 m³, connectats a un hidrant tipus H-100 que doni un cabal de 1000 litres/minut.

L'accés per helicòpter s'ha de garantir considerant les característiques de l'entorn del punt d'aigua, mantenint les distàncies lliures d'obstacles i els pendents màxims del terreny en la trajectòria d'entrada i sortida del punt.



ENTORN DEL PUNT DE CÀRREGA

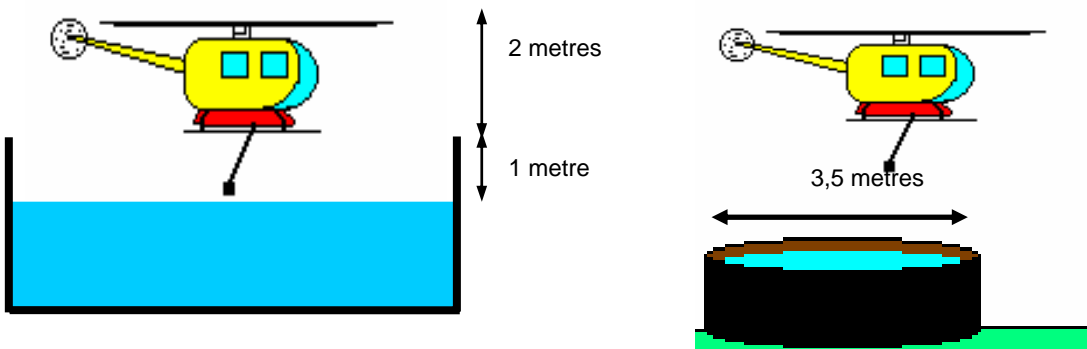
7.2.3.2. ACCÉS D'HELICÒPTERS EN PUNTS D'AIGUA

Les maniobres de càrrega i enlairament són les més perilloses ja que l'helicòpter està quiet sense velocitat, no té desnivell per poder agafar velocitat, està a màxima càrrega, hi ha objectes susceptibles a xocar amb les aspes, i ha de treballar amb la màxima potència de motor.

Per això, cal que els punts d'aigua i l'espai que l'envolta tingui uns requisits mínims de seguretat.

Característiques del punt d'aigua

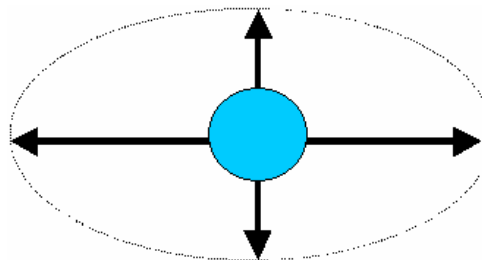
- Diàmetre mínim obert: 3,5 metres
- Nivell de l'aigua no inferior a 1 metre respecte el límit del mur.



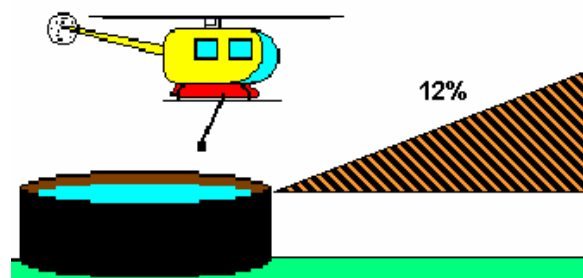
Característiques de l'entorn al punt d'aigua

- L'entorn del punt d'aigua ha d'orientar-se d'acord amb l'eix que segueix la direcció del vent dominant. Aquesta direcció marca les maniobres d'aproximació i enlairament i, per tant, l'espai lliure d'obstacles (veure següent).

Entorn lliure d'obstacles el·líptic de 30 metres i 100 metres de radi



- Pendent lateral lliure d'obstacles verticals: 12%



7.3. ANNEX 3 - CATÀLEG DE MITJANS I RECURSOS

El CECAT disposa d'un catàleg de mitjans i recursos informatitzat a partir del qual es poden localitzar tota mena de recursos, identificant el responsable, la manera de localitzar-lo i la ubicació.

Els municipis afectats pel risc d'incendi forestal desenvoluparan el seu catàleg de mitjans i recursos, que quedarà inclòs dins del PAM.

Els diferents organismes i entitats integrats al Pla INFOCAT hauran de mantenir actualitzat el seu propi catàleg. En els plans d'actuació constarà de quina manera s'activen aquests recursos a partir de les necessitats provocades per l'emergència. Al CECAT, a més, es disposarà dels mitjans de contacte adients per a poder activar els esmentats recursos en qualsevol moment.

7.4. ANNEX 4 - GUIES DE RESPOSTA

7.4.1. PLANS D'ACTUACIÓ

7.4.1.1. PLA D'ACTUACIÓ DEL GRUP D'INTERVENCIÓ.

7.4.1.2. PLA D'ACTUACIÓ DEL GRUP D'ORDRE.

7.4.1.3. PLA D'ACTUACIÓ DEL GRUP SANITARI.

7.4.1.4. PLA D'ACTUACIÓ DEL GRUP LOGÍSTIC.

7.4.1.5. PLA D'ACTUACIÓ DEL GRUP D'AVUACIÓ DELS INCENDIS FORESTALS I DELS RISCOS ASSOCIATS.

7.4.1.6. PLA D'ACTUACIÓ DEL CECAT.

7.4.1.7. PLA D'ACTUACIÓ DEL GABINET D'INFORMACIÓ.

7.4.2. FITXES D'ACTUACIÓ

Es tracta d'un recull sistematitzat de les actuacions que duen a terme els diferents components d'un grup d'actuació.

7.5. ANNEX 5 - DESCRIPCIÓ, METODOLOGIA I RESULTATS DE L'ANÀLISI DE RISC

7.5.1. DEFINICIÓ DELS OBJECTIUS I L'ABAST DE L'ANÀLISI DE RISC

En la part de l'anàlisi de risc, l'objectiu principal d'aquest Pla és fer una anàlisi general del risc d'incendis forestals a tot Catalunya. Per fer una anàlisi d'aquest abast s'ha hagut de seleccionar la informació més significativa i utilitzar una metodologia que no fos gaire complexa. El risc s'ha considerat compost bàsicament pels factors de perill i vulnerabilitat. En el Pla, el perill s'ha estudiat per part de la Direcció General del Medi Natural i Biodiversitat i la vulnerabilitat, fonamentalment, per part de la Direcció General de Protecció Civil, tot i que cal remarcar que els resultats s'han sotmès a les consideracions del grup de treball del Pla INFOCAT en el marc de la Comissió de Protecció Civil de Catalunya.

Un altre objectiu important ha estat la caracterització del risc d'incendis forestals a cada municipi per determinar la necessitat d'elaboració dels PAM per incendis forestals corresponents.

Un altre aspecte significatiu ha estat el mapa dinàmic de perill. El Pla INFOCAT, com qualsevol altre pla, ha de disposar d'indicadors de perill que puguin desencadenar els avisos programats en el document.

També s'ha introduït el concepte de distància d'intervenció, que ajuda a planificar la intervenció dels mitjans d'extinció i decidir la protecció adient per als nuclis habitats.

7.5.2. DESCRIPCIÓ GENERAL DELS ASPECTES CLIMÀTICS, DE RELLEU I VEGETACIÓ

Per a situar el risc cal un coneixement inicial del territori de Catalunya. En aquest punt, es descriuen els trets més significatius que influeixen en el risc d'incendis forestals.

7.5.2.1. EL RELLEU

Una característica comuna del relleu català és el fort contrast existent entre les diferents unitats de paisatge que constitueixen la geografia del nostre país. La gran diversitat d'unitats territorials condiciona el tractament individualitzat de cadascuna d'elles, essent indispensable un minuciós i acurat estudi per a una millor comprensió i gestió dels ecosistemes presents.

ELS PIRINEUS

Descriure l'eix pirinenc, és parlar de dues unitats territorials diferenciades: els Pirineus centrals, molt més abruptes i accidentats i els Pirineus orientals de relleus més suaus i menys agressius.

Els Pirineus, fruit de la tectònica alpina, presenten un modelat d'origen glacial i periglacial. Diversos cims atenyen o ranegen els 3.000 m (Pica d'Estats 3.143 m), mentre que moltíssims superen folgadamment els 2.000 m (Puigmal 2913 m). Entre 1.500 i 2.000 m es troben les fonts o capçaleres de la majoria de rius pirinencs, donant lloc a la xarxa hidrogràfica més extensa del principat (Ter, Llobregat, Segre..).

ELS PIRINEUS CENTRALS

Els Pirineus centrals constitueixen el fragment més alterós i conspicu de la gran serralada pirinenca, aquell en que el relleu i el paisatge responen més inequívocament al concepte d'alta muntanya. Administrativament, els Pirineus centrals catalans comprenen íntegrament la Vall d'Aran i els sectors septentrionals de les comarques de l'Alta Ribagorça, el Pallars Sobirà, l'Alt Urgell, la Cerdanya i el Pallars Jussà.

ELS PIRINEUS ORIENTALS

Els Pirineus orientals, situats a l'est del gran eix pirinenc, menys alterosos i esquerps que els Pirineus centrals, es caracteritzen per la forta influència de la mar Mediterrània. Participen del mateix plantejament geomorfològic i litològic que els centrals i hi trobem el mateix modelat glacial i sobretot periglacial.

Els Pirineus orientals comprenen les zones meridionals de la Cerdanya i els sectors més septentrionals de l'Alt Empordà i Ripollès.

ELS PREPIRINEUS

Parlar dels Pre-Pirineus és parlar de dues unitats territorials amb importants diferències fisiogràfiques, climàtiques i de vegetació. És per aquest motiu que a l'hora de descriure el relleu pre-pirinenc, cal diferenciar les diferents unitats que els constitueixen. Així es diferencien els Pre-Pirineus centrals i els Pre-Pirineus orientals, separats clarament per la vall del Segre.

ELS PREPIRINEUS CENTRALS

Els Pre-Pirineus centrals es troben formats per l'eix format entre la Seu d'Urgell i el Pont de Suert. Les dues gran cadenes de serralades pre-pirinènques que els formen se succeeixen paral·lelament, orientades d'est a oest. La primera cadena queda constituïda per les serres de Sant Gervàs (1.839 m) i de Peracalç, entre les dues Nogueres, i per les serres de Boumort (2.076 m), de Carreu (1.850 m) i de Sant Joan (1.745 m), entre la Noguera Pallaresa i el Segre; la segona cadena, més meridional i baixa, està integrada per la serra de Montgai (1.324 m), pel Montsec d'Ares (1.677 m) i pel Montsec de Rúbies (1.678 m).

ELS PREPIRINEUS ORIENTALS

A llevant del Segre continuen els sistemes pre-pirinencs, enrobustits al nord i més atenuats al sud. Hom pot distingir així una segona unitat, la dels Pre-Pirineus orientals, progressivament més estreta vers l'est. Això fa que aquesta gran segona unitat territorial sigui prou menys ampla que la central, prenent una particular forma allargassada. Delimiten a ponent per la vall del Segre, al nord per la mateixa vall del Segre (que a la Seu d'Urgell deixa d'anar de nord a sud per córrer d'est a oest) i per una línia virtual que uneix Puigcerdà amb el pantà de la Boadella, saltant per la collada de Toses i deixant fora les altes valls del Ter i del Freser, a llevant per la plana empordanesa, i al sud per una línia virtual que uneix Ponts, Solsona, Berga, Torelló i Besalú, resseguint les cotes 500-600 m aproximadament.

LES TERRES BAIXES LITORALS, LA PLANA DEL TER

El poderós sistema orogràfic constituït pels Pirineus i pels Pre-Pirineus ateny a la Mediterrània, ja molt afeblit, només en un sol punt: el Cap de Creus, prolongació mar endins de l'Albera. A banda i banda de l'Albera, dues dilatades planúries fluvials, les planes del Roselló i de l'Empordà, tanquen el front litoral amb indispensable suavitat. Es configura d'aquesta manera un territori essencialment pla, la plana de l'Empordà.

LA SERRALADA TRANSVERSAL CATALANA

L'anomenada Serralada Transversal constitueix un sistema orogràfic d'acusada personalitat que, arrencant dels contraforts sud-orientals dels Pre-Pirineus (Serres de Puig Estela i Santa Magdalena), acaba constituint la façana alterosa de les planes ruscíniques meridionals. Es tracta d'un territori abrupte, englobador d'alguns plans importants, petit en extensió, però gran en interès i bellesa paisatgística. La Serralada Transversal queda delimitada pel riu Ter a l'oest i al sud, a l'est pels raiguers del Gironès que, entre el Ter i el Fluvià davallen cap a la plana, i al nord pel Fluvià i les valls dels rius Fornès i Ges. Comprèn el Gironès occidental, la baixa Garrotxa i el quadrant nord-oriental d'Osona (Cabrerès).

ELS ALTIPLANS I CONQUES CENTRALS CATALANS

Dos conjunts d'altiplans i serralades es despengen dels contraforts dels Pre-Pirineus orientals i, en direcció nord-sud, penetren profundament en àrees que, latitudinalment i altitudinalment, ja són plenament mediterrànies, tot abraçant entre ambdós la gran conca del Llobregat-Cardener. Aquest dos sistemes vertebrèn el territori anomenat auso-segàrric, el sector ausònic l'un, el més oriental, i el sector segàrric l'altre, el més occidental. Els dos sectors són semblants i ben diferenciats dels territoris que els envolten, però una continentalitat netament més acusada de l'occidental hi introdueix marcats matisos en el mantell vegetal, fins al punt de tractar-los separadament.

Al nord, el territori auso-segàrric queda delimitat per la isohipsa 500-600 m que marca el límit meridional del territori pre-pirinenc oriental, en el fragment Ponts-Solsona-Berga-Torelló, mentre que al sud el delimiten els relleus travessers (NE-SW) de les muntanyes Catalanídiques Pre-litorals (Montseny, Sant Llorenç del Munt, Montserrat, Ancosa i Prades). El territori afecta la pràctica totalitat de les comarques d'Osona, el Bages, l'Anoia, la Conca de Barberà, la meitat

meridional del Berguedà i del Solsonès, la meitat oriental de la Segarra i la meitat septentrional de l'Alt camp, així com alguns petits fragments dels dos vallesos.

LA DEPRESSIÓ CENTRAL CATALANA

La depressió central catalana és constituïda per un seguit de terres planes i de baixa cota, normalment per sota de 300-400 m, situades al nucli continental del Principat, a ponent dels altiplans segàrrics. Representa una immensa cubeta on desguassen els principals rius pirinencs drenada pel cabalós Ebre, que reïx a abandonar-la per una única zona sud-oriental on el sistema Pre-litoral es deprimeix.

El territori queda netament delimitat al nord, a l'est i al sud per les vores ostensibles de la depressió situades entre les cotes 300-400 m, d'acord amb la línia Tamarit-Balaguer-Ponts (al nord), Ponts-Cervera-Muntanyes de Prades (a l'est), i el front muntanyós pre-litoral al sud (Prades, Montsant Fatarella). La depressió central catalana engloba les comarques del Segrià, l'Urgell, les Garrigues, la meitat meridional de la Noguera, i la meitat occidental de la Terra Alta i de la Segarra.

ELS SISTEMES LITORALS I PRE-LITORALS

Cap gran conjunt paisatgístic dels Països Catalans no té l'extensió i la coherència d'aquesta unitat, o agrupació d'unitats. Tot el gran sistema catalanídic, les serralades i cubetes SW-NE que recorren el Principat paral·lelament a la costa, constitueixen un acabat i dilatat exponent de l'univers mediterrani, en les seves manifestacions paisatgístiques més genuïnes. La plana, la baixa muntanya i la muntanya mitjana mediterrànies, la vegetació silicícola i la calcícola, el mediterrani septentrional i el mediterrani meridional, el domini dels boscos i el domini de les màquies, les grans concentracions urbanes, seculars i de nou encuny, àdhuc els paisatges deltaics, tot hi és significativament present. I també, malauradament l'impacte agudíssim d'ús no sempre prou raonable.

Aquesta gran supraunitat queda netament delimitada al sud pel baix curs de l'Ebre, a l'est per la línia de costa, al nord pels relleus que alimenten el curs mitjà i baix del Ter i a l'oest i nord-oest per la línia virtual que tanca per migjorn els territoris auso-segàrric i la depressió central catalana. Hi són clarament distingibles tres sectors o subunitats.

ELS RELLEUS SEPTENTRIONALS

El sector septentrional del territori catalanídic queda comprès entre el Ter i el Llobregat. La divisòria del Llobregat és nítida, car és el mateix curs del riu qui la dibuixa mentre que en el cas del Ter, la trajectòria mitjana i baixa del riu marca només aproximativament el límit del sector; per la banda de l'interior, els límits són les serralades pre-litorals, de Sant Llorenç del Munt a les Guilleries, fins a trobar el Ter a Susqueda i davallar-lo fins a Girona. El sector comprèn el Vallès Oriental i l'Occidental, el Barcelonès, el Maresme, la Selva i la meitat meridional del Baix Empordà, del Gironès i d'Osona; també afecta lleugerament el Baix Llobregat.

ELS RELLEUS CENTRALS I MERIDIONALS

Del Llobregat a l'Ebre, el territori catalanídic pren un caràcter més meridional, incrementat per la natura calcària dels substrats, edàficament accentuadors de la cada cop més gran sequedat climàtica imperant. És per això que es tracta conjuntament tota aquesta dilatada zona, bé que hom pot distingir prou bé encara un sector central, del Llobregat a l'Ebre on predomina el domini de l'alzinar, d'un sector més meridional on predominen els dominis del carrascar i de la màquia litoral.

Delimiten aquest sectors, els rius esmentats, la línia de costa, el front segàrric i la depressió central catalana. Del sector central fan part enterament les comarques de l'Alt i Baix Penedès, el Garraf, l'Alt i el Baix Camp, el Tarragonès i el Priorat.

El sector meridional és constituït per la meitat sud de la Ribera d'Ebre, el Baix Ebre i de la Terra alta i per la totalitat del Matarranya, del Montsià i dels Ports.

7.5.2.2. EL CLIMA

ELS AMBIENTS ZONALS MEDITERRANIS I SUBMEDITERRANIS

Els climes mediterranis i els submediterranis imperen en el 90 % de la superfície del nostre territori, a totes les terres situades per dessota dels 800-1000 m d'altitud, i fins i tot a les parts més enlairades de les muntanyes meridionals. És, en directa correspondència amb aquestes condicions climàtiques, que es distribueix la vegetació zonal, mediterrània a les àrees xerotèriques i submediterrània a les tímidament axeromèriques. Així, la major part d'aquesta vastíssima regió és el país dels boscos i bosquines (gairebé un 90% del territori) presidits pels vegetals de fulla dura i persistent, verds tot l'any, mentre que la resta (10% del territori) és domini dels boscos parcialment caducifolis que marquen el pas cap a paisatges eurosiberians; un escàs 1%, pertany al domini de la vegetació oromediterrània (d'alta muntanya mediterrània).

Els principals trets definitoris del clima *xerotèric* mediterrani, i també els que resulten més determinants per la vegetació, són la manca d'un període hivernal intensament fred i l'existència d'un prolongat eixut estival.

Efectivament, l'hivern és discretament fred, amb glaçades només ocasionals: no hi ha cap mes refutable de glacial, és a dir, amb temperatures mitjanes inferiors a 0 °C, i només un o dos mesos qualificables d'hivernals, o sia amb temperatures mitjanes per sota 5 °C; a la primavera les temperatures puguen progressivament fins a atènyer valors màxims a l'estiu (de 2 a 4 mesos amb mitjanes superiors als 20 °C), i descendeixen gradualment de nou al començament de tardor, de manera que tot l'any es mantenen força benignes (al voltant dels 15 °C de mitjana anual). Però aquest cicle de temperatures va lligat a un ritme irregular de pluges, les quals són poc abundants i es concentren a la primavera i, sobretot, a la tardor, tot deixant eixuts hivern i estiu. La coincidència durant els mesos estivals de les màximes temperatures i les mínimes pluges genera un període d'autèntica ariditat, de manera que, al llarg de l'any, es donen dues estacions relativament humides (primavera i tardor), un hivern lleugerament fred i eixut i un estiu acusadament àrid.

En termes quantitius les precipitacions varien notablement d'un cap a l'altre del gran àmbit mediterrani. Els totals anuals de pluja oscil·len des dels 250-300 mm que reben els indrets més àrids (Lleida), i que corresponen ja a un clima subdesèrtic o hemièric, fins als 700-800 mm de les més humides (Girona, Montserrat...). Entremig queda la major part del territori, amb uns totals anuals de l'ordre dels 400-600 mm, corresponents als bioclims *xerotèrics* mediterranis típics.

ELS AMBIENTS ZONALS MEDIOEUROPEUS I ATLÀNTICS

Per damunt de les terres mediterrànies i submediterrànies i per sota de la muntanya subalpina i alpina, se situa, en el nostre territori, la zona que anomenem muntanya mitjana plujosa, la qual gaudeix d'unes condicions climàtiques de tipus medioeuropeu o atlàntic que permeten la instal·lació de vegetació que correspon al domini dels boscos caducifolis temperats, propis de l'Europa humida. En termes quantitius aquest domini de vegetació té una importància molt discreta en el paisatge de Catalunya, i es localitza fonamentalment a l'àrea dels Pirineus i Pre-Pirineus, entre els 900 i 1.600 m aproximadament, bé que s'estén a certes comarques especialment humides de l'orient del Principat on davalla agosaradament fins per sota dels 500 m.

El clima general que impera a la muntanya mitjana és temperat i humit i els trets que resulten més significatius en relació a la vegetació són la manca del període estival desfavorable que caracteritza els ambients mediterranis i l'absència dels períodes glacials propis dels ambients d'alta muntanya. Les precipitacions totals solen superar els 800 mm/any i fins i tot els 1.000 mm als indrets de tendència atlàntica més accentuada. Les temperatures mitjanes anuals oscil·len entorn dels 8-12 °C i a l'hivern solen mantenir-se entre els 0 °C i els 5 °C; tanmateix, l'hivern és ja força més llarg que no pas a les terres mediterrànies i submediterrànies (de 3 a 5 mesos), i les glaçades nocturnes no són rares, fet que té importants repercussions sobre la vegetació. Les màximes calors estivals solen situar el termòmetre al voltant dels 25 °C (Andorra, Olot i Vielha).

ELS AMBIENTS ZONALS SUBALPINS I ALPINS

Els paisatges subalpins i alpins, dotats d'una vegetació comparable a les de les altes muntanyes europees i emparentades amb la de les terres àrtiques, atenyen, a Catalunya, exclusivament l'àrea pirinenca i pre-pirinenca, amb una avançada meridional als cims més elevats del Montseny. Constitueixen, doncs, una minsa part del nostre territori, part que designem amb el nom d'alta muntanya i en la qual es diferencien clarament dues grans zones: l'estatge subalpí, de boscos de coníferes, que s'estén des dels 1.600-1.800 m fins al voltant

dels 2.300 m, i l'estatge alpí, dominat pels prats rasos, que pot arribar fins als 2.900-3.000 m d'altitud, cotes extremes per sobre de les quals el gel i la neu permanents substitueixen tota vegetació.

L'alta muntanya és una zona caracteritzada essencialment per la seva fredor. Els bioclims que imperen són del tipus xèric fred, es a dir, en diversos mesos d'hivern en què la temperatura mitjana és inferior als 0 °C, amb la consegüent presència de neu o glaç, és a dir d'aigua inassequible per a les plantes, i per tant sequedat a efectes pràctics. Aquest fet és molt interessant, car no resulta intuïtiu pensar en sequedat en àrees que reben prou més de 1.000 mm/any, fins més de 2.000 mm/any.

Les precipitacions són molt abundants a l'àmbit de l'alta muntanya: a l'estatge alpí superen els 1.800-2.000 mm/any, i al subalpí són de l'ordre dels 900-1.300 mm/any. Paradoxalment, però, l'hivern pot resultar àrid per als vegetals.

7.5.2.3. LA VEGETACIÓ: LES UNITATS DEL PAISATGE VEGETAL

ELS PIRINEUS

ELS PIRINEUS CENTRALS

La vegetació alpina i subalpina predomina amplament al paisatge dels Pirineus centrals catalans. En raiguers meridionals, que són la majoria, pertanyen al domini de la vegetació mediterrània, mentre que els escassos raiguers septentrionals són ocupats sobretot per vegetació de caràcter atlàntic. Les baixes valls meridionals es veuen posseïdes per la vegetació submediterrània i àdhuc per agosarades penetracions de vegetació mediterrània.

Els prats alpins cobreixen totes les altes cotes per damunt dels 2.200-2.400 m en les zones de clima axèric fred alpí. Constitueixen un complex mosaic de prats climàtics. És un domini fragmentat a causa de l'abruptesa del relleu.

Les pinedes de pi negre i les avetoses corresponen a l'estatge subalpí, és a dir, les terres situades entre 1.600-1.800 m i 2.200-2.400 m en què impera un clima axèric, fred de tipus subalpí. És el domini més important en termes quantitius, dels Pirineus centrals catalans, especialment el corresponent a les pinedes de pi negre, tant silícicoles, com calcícoles; les avetoses tenen una importància menor limitades com es troben a les parts baixes dels vessants obacs, en contacte amb la vegetació altimontana.

Les fagedes estan escassament representades als Pirineus Centrals catalans, per contra els dominis de les pinedes boreals de pi roig recorren amplament tota la baldana pirinenca, en àrees d'axeromèric menys humit a altituds compreses entre els 1.200-1.300 i els 1.600-1.700 m.

ELS PIRINEUS ORIENTALS

La vegetació caducifòlia mediterrània i la semicaducifòlia submediterrània comparteixen amb la vegetació escleròfila mediterrània el predomini dels Pirineus orientals. En efecte, els boscos subalpins, i menys encara els rasos alpins no hi tenen l'aclaparadora importància que tenen als Pirineus centrals. El caient suau del relleu i la declarada influència mediterrània a que es veu sotmesa són responsables d'aquesta realitat.

El domini dels prats alpins i de les pinedes de pi negre i de l'avetosa són vàlides les consideracions esmentades en l'apartat anterior.

Les pinedes de pi roig tenen molta importància en tota la zona montana i altimontana afectada per l'àrea axeromèrica relativament seca que queda entre les subunitats Carlit-Madres i Puigmal-Canigó.

ELS PREPIRINEUS

ELS PREPIRINEUS CENTRALS

La meitat nord dels Pre-pirineus centrals és un país submediterrani, de tendència continental. Aquesta aclaparadora dominància es veu tan sols trencada per alguns claps aïllats de vegetació subalpina i mediterrània en les cotes més enlairades i per les penetracions mediterrànies que, riu amunt pugen per les valls del Segre i sobretot de la Noguera Ribagorçana. La meitat meridional, per contra, és un país netament mediterrani, ben connectat amb la vegetació zonal típica en aquestes latituds.

Les pinedes de pi negre representen una petita àrea limitada a les parts cimeres de les serres del Boumort i de Carreu.

Les rouredes seques de roure martinenc i de roure de fulla petita es troben, per contra, amplament difoses, com és d'esperar en una àrea calcària i de clima netament submediterrani, els dos vectors determinants per aquestes rouredes. El domini de la roureda de roure martinenc abasta la faixa altitudinal compresa entre els 1000 i els 1.600 m aproximadament, cosa que delimita una banda relativament continua en el terç septentrional de l'àrea considerada, així com dos claps cimeres importants en el Montsec d'Ares i en el Montsec de Rúbies. El domini de la roureda de fulla petita s'estén concèntricament i per sota de l'anterior, per territoris més secs, en altituds compreses entre els 600-700 i els 1.000 m.

ELS PREPIRINEUS ORIENTALS

Els Pre-pirineus orientals constitueixen el món submediterrani humit o subhumit. La vegetació semicaducifòlia domina en profunditat el paisatge, amb excepció del nucli Cadí-Moixeró, presidit pels boscos aciculifolis subalpins i altimontans i per la vegetació alpina; a llevant, hi ha reductes importants de vegetació medioeuropea netament caducifòlia a muntanya, i de vegetació esclerofil·la a les parts baixes o a les muntanyes càrstiques.

Les pinedes de pi roig fan una orla entre els 1.300 i els 1.700 m, aproximadament, tot al voltant del sistema Cadí-Moixeró i muntanyes immediates (Port del Compte, Ensija, etc.).

Sens dubte el domini de la roureda seca de roure martinenc és el més difós a l'àrea. S'estén d'occident a orient recobrint quasi totes les terres situades per sota dels 1.300-1.400 m.

LA SERRALADA TRANSVERSAL

Les terres de la serralada transversal pertanyen als dominis medioeuropeu i atlàntic a les zones més alteroses i/o humides del quadrant nord-occidental, el domini submediterrani als relleus mitjans del quadrant sud-occidentals, i al domini mediterrani de muntanya a tota la resta del territori.

Les fagedes i les rouredes humides queden circumscrites al pla d'Olot i de Collsacabra, en una gamma àmplia d'altituds que va dels 400-500 m per a la zona atlàntica d'inversió tèrmica corresponent als fons de les cubetes, i que és on prosperen les rouredes humides i algunes fagedes fins a les màximes cotes de la zona (1.200-1.300 m), allà on es fan la resta de fagedes; aquesta singular distribució altitudinal constitueix una excepció als principis generals de la zonació a Catalunya.

El domini de les rouredes seques de roure martinenc es limita al Collsacabra i planes del Ges-Ter. S'estén entre els 500 m i les màximes cotes, però només a les zones de solell quan hom considera altituds superiors als 1.000-1.100 m.

ELS ALTIPLANS I CONQUES CENTRALS CATALANS

ELS RELLEUS ORIENTALS (SECTOR AUSÒNIC)

La roureda seca de roure martinenc ocupa totes les serralades i elevacions de la dorsal ausònica per damunt dels 800 m aproximadament, així com les terres més baixes de la plana vigatana, on la inversió tèrmica imperant fa baixar el domini de la roureda fins el fons de la cubeta, a uns 500 m d'altitud.

En les immediacions de Berga i a la zona del Moianès, a altituds més modestes, de l'ordre dels 600-800 m en àrees sotmeses a un clima més continental, cedeix posicions davant del domini de la roureda seca de roure de fulla petita, tanmateix poc important en el sector. Molt important, per contra resulta el domini del carrascar, estès per tota la resta del territori, és a dir, els costers del Bages i del Berguedà, que davallen devers al Llobregat, situats per sota dels 600-800 m. A una molt petita part de l'extrem oriental, a la zona de Sau i sobre les vores alteroses de la cubeta de Vic, arriba a fer-se present el domini de l'alzinar muntanyenc.

ELS RELLEUS OCCIDENTALS (SECTOR SEGÀRRIC)

Les condicions xerotèriques o molt discretament axeromèriques que imperen a l'oest del Llobregat només permeten la instauració de dominis de característiques xèriques i continentalitzades. Són, en efecte, els carrascars i les més seques de les rouredes els grans dominadors del paisatge potencial.

La roureda seca de roure de fulla petita s'estén per tots els altiplans segàrrics, per damunt dels 600-700 m, del Solsonès fins a la Conca de Barberà dibuixant, una arcada oberta sobre la depressió central catalana. Tota la resta del territori pertany al domini del carrascar, excepte les zones més baixes i obertes a la influència marítima, en contacte amb la serralada pre-litoral, que pertanyen al domini de l'alzinar litoral.

LA DEPRESSIÓ CENTRAL CATALANA

L'eixut general comporta una austeritat molt marcada del mantell vegetal. Es tracta sempre de vegetació esclerofil·la, perennifòlia, hídricament molt conservadora; els petits arbres i els arbust de fulla petita són molt més corrents que les plantes herbàcies, i l'espinescència esdevé força corrent. En les zones més eixutes cap bosc no hi és possible.

Hom distingeix dos únics grans dominis de vegetació: el domini del carrascar a llevant de la línia Ebre-Segre i a tot el nord del territori, i el domini de la màquia de garric i arçot, que s'imposa en les àrees més seques. És al domini de la màquia on la vegetació és lacera i la trama vegetal pot arribar a perdre continuïtat en el seu recobriment.

ELS SISTEMES LITORALS I PRE-LITORALS

ELS RELLEUS SEPTENTRIONALS

L'alzinar litoral típic i la sureda comparteixen la possessió de la gran major part del territori, concretament de totes les terres situades per sota dels 700-800 m, i més amunt i tot en les àrees calcínals; el domini de l'alzinar muntanyenc instaurat a les àrees silícies compreses entre els 700-800 i els 900-1000 m, completa la distribució total dels boscos esclerofil·le, és a dir dels diversos alzinars, en aquest sector. La sureda s'empara de la meitat oriental del territori, aquella on predominen els substrats saulonosos, mentre que l'alzinar típic ho fa de la meitat occidental, allà on els substrats són esquistosos o calcaris.

ELS RELLEUS CENTRALS I MERIDIONALS

Si el litoral situat al nord dels Llobregat és del domini dels alzinars silícicoles i de la sureda, de l'emplaçat al sud és l'imperi dels alzinars calcícoles, dels carrascars i de la màquia. La vegetació esclerofil·la predomina sobre qualsevol altra, a la vegada que els nostres rius més cabalosos hi generen els deltes més conspicus i fan possible també, per tant l'existència d'extenses zones de mulladius i riberals.

L'alzinar litoral impera en la gran major part del sector central, excepte en les àrees costaneres i les més interiors, i també els costers d'altitud mitjana, entre 100-200 i 500-600 m al sud de l'Ebre, fins als raiguers litorals dels Ports es presenta sota un nombre considerable de variants, més enriquides en carrasca com més cap a migjorn i cap a l'interior. A la cubeta de Móra i a les comarques interiors del sector meridional s'imposa el carrascar també sota diverses variants; de fet, a partir de latitud 40° 30' nord el carrascar envaeix els costers i les planes pre-litorals, en una varietat diferent de la típica a les àrees continentals, i entra en contacte directe amb la màquia litoral. Però la pobresa del sòl en moltes zones, sovint esquelètic sobre un substrat carstificat, fa que les pinedes de pi blanc siguin les formacions vegetals dominants. Així mateix les pinedes de pi pinyoner es troben representades al llarg de l'eix litoral ja sia formant boscos monoespecífics, com en formacions arbòries mixtes d'alzines i pins.

7.5.3. ANÀLISI HISTÒRICA DE DIVERSOS INCENDIS FORESTALS. CONCLUSIONS

L'anàlisi històrica de diversos incendis forestals es revela com una eina fonamental per comprendre els incendis i, per tant, per extraure conclusions realistes sobre com afrontar-los.

INTRODUCCIÓ

El significat dels incendis a Catalunya ha estat marcat pels darrers 40 anys, on el factor principal ha estat la desruralització del país i l'aparició de la continuïtat de combustible forestal. Amb tot, però, cal recordar que el foc ha estat sempre present en els nostres boscos.

La situació actual però es pot resumir en els següents punts:

Les 3 'generacions' d'incendis forestals.

1.- La continuïtat. L'any 1968 s'inicia la lluita organitzada a nivell estatal. Aquests incendis són grans incendis degut a la *nova continuïtat de terreny forestal disponible després de l'èxode rural* dels anys 1950 i 1960.

2.- La velocitat. L'any 1980 s'inicia una nova etapa, després de les campanyes del 1978 i 1979 on el traspàs a Catalunya de les competències permet la creació i professionalització del Cos d'Extinció, es crea el Cos de Bombers de la Generalitat. S'inicia així, una nova etapa d'extinció, amb més mitjans però sobretot amb una gran inversió amb atac directe en forma de línies de mànegues. El 1987, després dels focs del 1986 Catalunya respon amb més mitjans d'extinció, més vigilància i més pressió per evitar a qualsevol cost la ignició. Arriba ja l'anomenada *segona generació d'incendis, que ja no respon a una disponibilitat gran de superfície, sinó a una disponibilitat de combustible*. Són incendis més ràpids.

3.- La intensitat. L'any 1994, després dels grans focs es torna a invertir en més mitjans, especialment els mitjans aeris. Aquest però és ja el principi de la *3ª generació d'incendis, focs de capçades actius i propagació per punts i salts i no per fronts*, com va ser-ne una clara mostra el foc del 1998 al Bages i Solsonès.

Els focs de capçades.

Cada cop més, els anys d'incendis, que són periòdics, cremen més superfície i ho fan sobre superfície arbrada. Aquest fet és a causa dels focs de capçades que propaguen per punts que queden fora de l'abast del sistema d'extinció. Són focs que superen els dispositius d'emergències per intensitat i per velocitat.

La Paradoxa de l'Extinció.

L'aparició de la paradoxa de l'extinció apareix al món dels incendis forestals català. Com més mitjans i més pressió sobre el foc, els incendis es controlen millor, però els pocs que s'escapen d'aquest control esdevenen cada cop més i més grans.

La Interfície Urbana

La *interfície urbana o segona residència està creixent i l'amenaça del foc sobre aquesta és una realitat cada cop més greu*. De fet, és aquest nou element el que fa que un incendi al bosc cada cop deixi de ser més un problema ecològic i sigui una emergència de protecció civil de primer ordre.

DISTRIBUCIÓ DELS INCENDIS FORESTALS ELS DARRERS 30 ANYS

Els incendis segueixen a Catalunya una distribució en el temps i en l'espai que no és homogènia (fig.1). Així, la distribució en el temps ens permet parlar de *Campanyes*, mentre que la distribució en l'espai ens permet parlar d'episodis.

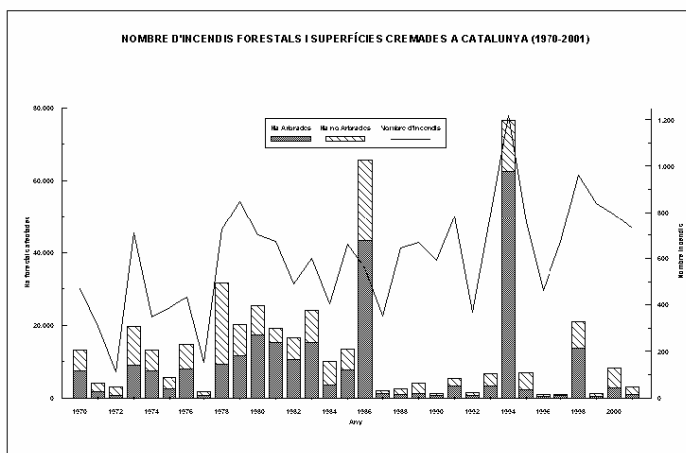


Fig 1.- Evolució dels incendis a Catalunya des de 1970 fins el 1999.

DISTRIBUCIÓ DE LES CAMPANYES: EL MOMENT EN EL TEMPS.

La distribució en l'espai i el temps dels incendis és un peça clau per entendre i gestionar aquest tipus d'emergència. Les campanyes d'incendis es defineixen com els períodes anuals durant els quals la incidència del nombre i intensitat dels incendis és major. Catalunya pateix dos campanyes:

Principal: inclou els mesos de juny a setembre, el període estival i és la més important. És anual, és a dir, es produeix cada any amb diferent grau d'afectació sobre el territori depenent de les condicions específiques de l'any.

Secundària: engloba els mesos de tardor, hivern i primavera. Pot ser igual de virulenta que la principal. No es produeix cada any. La seva manifestació depèn del grau de sequera i pot produir-se a la tardor com una prolongació de la d'estiu o com una campanya independent a cavall de l'hivern i la primavera. La seva afectació es bàsicament la zona de pastures del Pirineu i els extrems nord (Empordà) i extrem sud (Tarragona) on afecta el vent de nord sec i fred.

EPISODIS DE FOC DINS DE LES CAMPANYES: L'ESPAI

L'espai d'afectació dels incendis no és possible sempre arreu i en qualsevol moment i depèn de les condicions meteorològiques i de la seva interacció amb la topografia i la vegetació. Els departaments d'Agricultura, Ramaderia, Pesca, Alimentació i Medi Natural i d'Interior treballen amb zones d'afectació a Catalunya dels diferents episodis que permeten millorar l'operativitat dels cossos de prevenció i extinció.

7.5.4. DETERMINACIÓ DEL PERILL. METODOLOGIA. RESULTATS. MAPES DE FACTORS DE PERILL. MAPES RESUMS

El **perill** o **perillositat** dels incendis forestals potencials queda definit quan es coneixen les característiques de **severitat** (intensitat o magnitud) i de **probabilitat**. Per a l'anàlisi general de perill del Pla INFOCAT això es concreta en l'elaboració de mapes de perill. Els mapes de perill caracteritzen el territori assignant-li un valor relacionat amb la probabilitat que es produeixi un incendi i amb la magnitud que pot adquirir una vegada iniciat l'incendi.

7.5.4.1. MAPA BÀSIC DE PERILL D'INCENDIS FORESTALS

INTRODUCCIÓ I OBJECTIUS

La Direcció General del Medi Natural i Biodiversitat ha elaborat el "Mapa de perill bàsic d'incendi forestal" que és el resultat de l'agrupació dels conceptes de perill d'ignició per una banda i perill de propagació per una altra. Entenent com a perill d'ignició la facilitat que s'iniciï un incendi forestal i com a perill de propagació la facilitat amb què es pot expandir.

Aquest és un mapa estàtic, en el sentit que defineix un estat del territori estimatiu de la freqüència i la intensitat en què s'hi pot produir el perill d'incendi, i en conseqüència els factors dinàmics de perill són considerats a partir de les mitjanes de les seves sèries i no conforme a situacions temporals o momentànies, que són objecte del mapa diari de risc d'incendi. Per tant és un mapa centrat en l'àmbit de l'ordenació i la planificació, cosa que li permet assolir els següents objectius:

- establir prioritats territorials en actuacions preventives
- racionalitzar i optimitzar les actuacions de l'administració
- delimitar àmbits de planificació
- delimitar àmbits d'intervenció (*Sectors de Risc*)

METODOLOGIA

El mapa de perill bàsic d'incendi forestal és un mapa quantitatiu on cada punt del territori té assignat un valor de perill numèric que va del 0 al 10, com a resultat de la combinació analítica de les capes que representen els diferents factors que determinen el perill d'incendi. El mapa final és el resultat de la integració de mapes corresponents als factors que intervenen en el perill d'incendi forestal. Els procés de generació del mapa s'ha desenvolupat mitjançant un sistema d'informació geogràfica (SIG), amb el qual s'han confeccionat els mapes dels factors considerats i s'han efectuat les operacions de combinació de capes.

Com a pas previ al procés d'elaboració, s'han determinat els factors que intervenen en la definició de perill i que per la seva descripció els agruparem en les següents categories: històrics, vegetació, orogràfics i climàtics.

FACTORS CONSIDERATS

Històrics

Els factors històrics zonifiquen el perill dins del territori en base a la freqüència i afectació dels incendis ocorreguts en un passat. Recullen aquelles pautes dels incendis que es repeteixen en el temps.

Es recullen diversos factors que tenen en consideració la freqüència històrica de focus d'ignició en el territori i l'extensió que han assolit aquests focus. Aquests factors es materialitzen en els paràmetres dels mapes anomenats freqüència d'ignicions i freqüència d'afectació d'ignicions respectivament.

- freqüència d'ignicions: la quantificació d'aquest factor es basa en una aplicació de l'índex de freqüència anual d'incendis, el qual tradicionalment es calcula a partir de dividir el nombre d'incendis d'un determinat àmbit pel nombre d'anys del període considerat. Té com a finalitat zonificar el territori segons el nombre d'incendis que s'hi inicien.

En el procés realitzat s'han considerat els incendis del període 1987-2000 i el càlcul s'ha efectuat per cel·les d'un mapa ràster de 100 m de resolució. En cada cel·la s'ha fet una aplicació de l'índex de freqüència que ha considerat les ignicions produïdes en un àmbit circular al seu entorn i la distància mitjana de les ignicions respecte del centre de la cel·la.

- freqüència d'afectació d'ignicions: s'elabora de manera similar al mapa de freqüències anteriors però el pes de cada ignició està ponderat per la superfície que ha afectat. Té com a finalitat localitzar les zones on s'inicien els incendis que afecten més superfícies. S'han considerat els incendis del període 1965-2000.

Els mapes d'aquests factors s'han elaborat a partir de les bases de dades d'incendis del Departament d'Agricultura, Ramaderia, Pesca, Alimentació i Medi Natural.

Vegetació

La vegetació intervé en el perill d'incendi en dues vessants. En primer lloc intervé segons la seva capacitat d'entrar en ignició, que es defineix com inflamabilitat. En segon lloc segons la seva incidència en el comportament del foc, que es defineix com a combustibilitat.

- La inflamabilitat: està molt relacionada amb la composició específica de la vegetació, i per tant depèn del grau de presència de les espècies que són tipificades en els models d'inflamabilitat.

S'ha partit del mapa de models d'inflamabilitat del DMAH. Donat que aquest mapa no considera la inflamabilitat de les zones no arbrades, ha estat necessari assignar-hi uns models segons el criteri de proximitat als models d'origen. El mapa distingeix 10 models segons el grau d'inflamabilitat que s'han classificat d'1 a 10 en la mateixa escala ordinal del mapa.

- La combustibilitat depèn de les característiques físiques i estructurals dels combustibles forestals que són tipificats pels models de combustible.

S'ha partit del mapa de models de combustibles del DARPAMN. A l'igual que el mapa d'inflamabilitat, ha estat necessari assignar-hi uns models a les zones no arbrades, cosa que s'ha fet a partir del mapa CORINE.

Per quantificar la combustibilitat s'ha considerat com a criteri els efectes de cada model en velocitat de propagació del foc i la longitud de flama, cosa que s'ha fet conforme els valors que estableix la figura 7.2, pàgina 7.14, del llibre "La Defensa Contra Incendios Forestales". A partir d'aquests valors, cada model es quantifica en una escala de 0 a 10 conforme a una equivalència que s'estableix respecte al model 4, el qual, amb una velocitat de propagació de 26 km/h i longitud de flama de 6 m, adquireix el valor 10 i actua com a referent.

La cartografia d'aquests dos factors, inflamabilitat i combustibilitat) parteix dels mapes de models de combustibles i mapes de models d'inflamabilitat elaborats pel Centre de Recerca Ecològica i Aplicacions Forestals (CREAF) en base a les dades de l'Inventari Ecològic i Forestal de Catalunya.

Orogràfics

Encara que l'orografia incideix en el perill d'incendis de formes molt diverses, directament o condicionant clima i vegetació. Aquí únicament considerarem aquells que no són reflectits en mapes d'altres factors:

- pendent: el pendent influeix en la propagació i desenvolupament del foc; l'increment del pendent fa que l'incendi es propagui amb més velocitat per l'angle d'incidència de la flama i l'efecte dessecador de l'aire calent que ascendeix.

A partir del Model Digital del Terreny de 45x45 de l'ICC s'ha generat el mapa de pendents en graus. Posteriorment, s'han adaptat l'escala a valors de 0-10.

- insolació: segons el pendent, l'orientació i l'exposició es determina la radiació solar rebuda. Amb l'increment de la insolació també s'incrementa la temperatura i altres factors que intervenen en el perill d'incendi.

A partir del Model Digital del Terreny de 45x45 de l'ICC s'ha generat el mapa que simula la insolació segons una inclinació 73° dels raigs solars (és la que correspon a les 12 h Z del solstici d'estiu). Posteriorment, els valors d'aquest mapa, que es reparteixen en una escala de 0-255, s'han transformat a una escala de 0-10.

Climàtics

El clima és un dels factors més significatius a l'hora de determinar el perill d'incendi, i en aquest sentit es fa necessari considerar tant aquells factors que es defineixen una evolució habitual (dèficit hídric i vent), com aquells que defineixin condicions extremes, recurrents o episòdiques, però que tenen gran incidència en l'ocurrència d'incendis (situacions adverses).

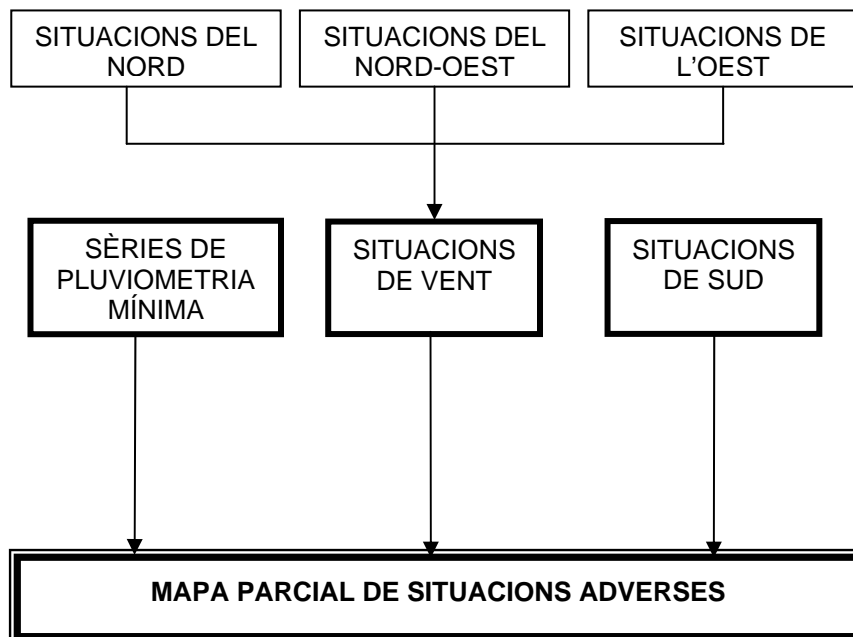
- Dèficit hídric anual (DHA): es defineix com la diferència entre les necessitats i disponibilitats d'aigua, com més gran és el dèficit hídric més baix serà el contingut d'aigua de la vegetació i en conseqüència s'incrementa la seva inflamabilitat i combustibilitat.

El mapa d'aquest factor consisteix en una zonificació per isopletes efectuada a partir del mapa de dèficit hídric anual, de l'Atlas Climàtic de Catalunya. Sobre aquest mapa, que delimita el DHA en isopletes de 100 mm d'equidistància, s'hi han incorporat noves isopletes per obtenir una equidistància de 50 mm.

La incorporació de noves isopletes s'ha efectuat a partir de dades climàtiques, l'orografia i la vegetació. En total es distingeixen 12 intervals, on els més baixos tenen els valors: 1 (0 mm), 2 (0-50 mm), 5 (50-100 mm) i els següents s'incrementen en 1, fins a 14.

- El vent: El vent és un dels altres paràmetres fonamentals en aquest mapa, i introdueix el vent des d'una perspectiva no pas episòdica, sinó climàtica. El vent facilita la incidència de les flames i de l'aire calent del front de foc cap a la vegetació i afavoreix la propagació de l'incendi. L'objectiu del mapa és considerar que les zones més ventoses tenen un risc d'incendi forestal més elevat com a conseqüència d'un efecte mecànic i d'un balanç hídric més desfavorable. En el moment d'elaboració d'aquest nou mapa de risc d'incendi forestal del Pla INFOCAT no es disposava d'un mapa eòlic de Catalunya que pogués ser incorporat directament. Per aquesta raó i davant la necessitat d'incorporar la variable vent, es va elaborar el mapa parcial de vents. Malgrat les seves limitacions, es va concloure que millorava els resultats del mapa de risc final i per això es va decidir incloure'l.
- Situacions adverses: l'enorme pes que els GIF tenen en el balanços anuals de la superfície cremada pel foc ha fet necessari incorporar aquesta problemàtica d'una manera més directa. El mapa de perill incorpora un [mapa parcial de situacions adverses](#) dedicat a caracteritzar la freqüència i intensitat amb que diferents regions es veuen sotmeses a situacions extremadament favorables als incendis forestals des d'un punt de vista meteorològic i climàtic i, per tant, potencialment més favorables als grans incendis. Aquest mapa treballa amb informacions de dos tipus: la sinòptica i la pluviomètrica. Aquestes situacions són parametritzades i incorporades al mapa bàsic de perill. L'anàlisi s'ha fet amb les dades de les estacions automàtiques de la Xarxa Agrometeorològic de Catalunya (XAC) i de la Xarxa Meteorològica d'estacions automàtiques (XMET) ambdues propietat del Servei Meteorològic de Catalunya.

El mapa parcial de situacions adverses és el resultat de la integració de 6 mapes previs que s'estructuren de la següent manera.



TRACTAMENT DE DADES

Per a l'elaboració del mapa, en primer lloc s'elabora el mapa parcial de cadascun dels factors considerats on, en funció de la variable a representar, s'estableixen les seves categories específiques de perill i es procedeix a la seva zonificació.

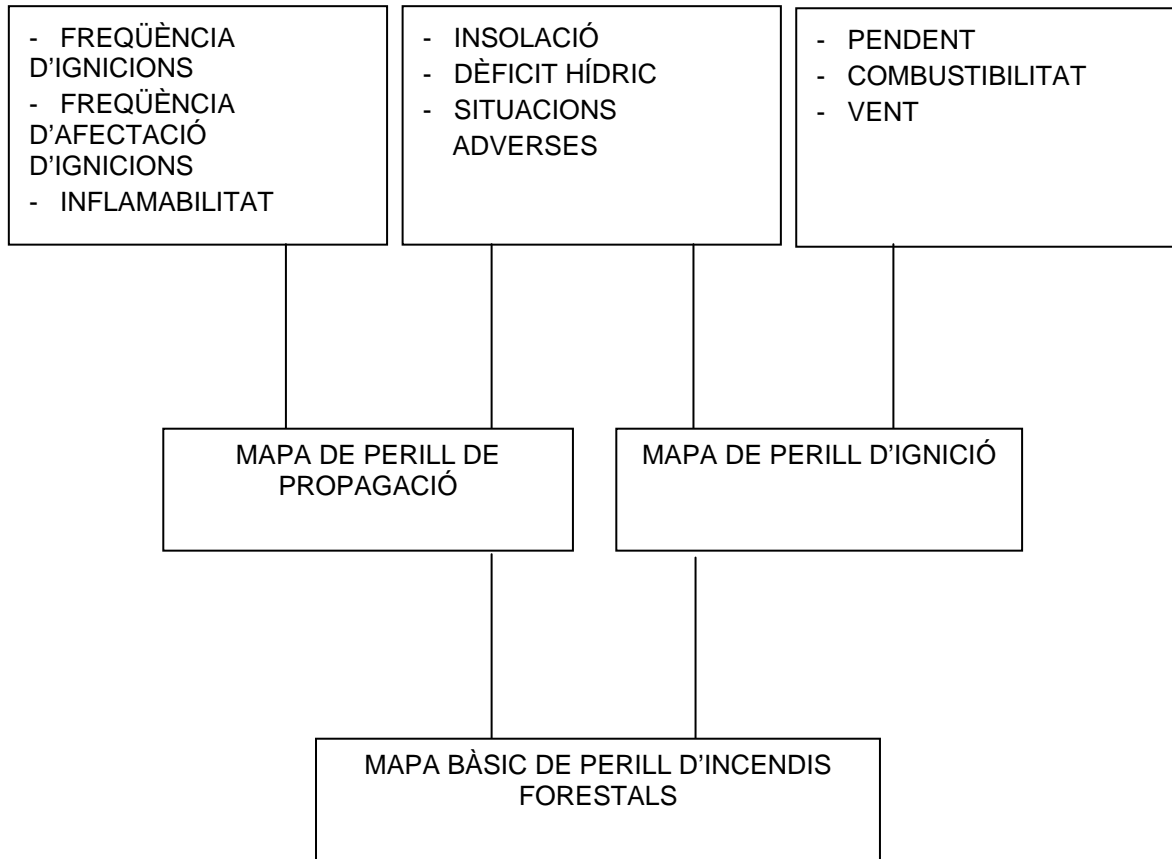
Per procedir a la integració dels mapes dels diferents factors, prèviament, es reclassifiquen categòricament en una mateixa escala de valors de perill, que va de 0 a 10, i s'homogeneïtzen en una malla ràster de 100 m de resolució.

Una vegada unificats els mapes parciais, s'efectua la seva integració calculant la mitjana dels valors dels diferents mapes en una mateixa cel·la. La integració es desenvolupa en dues fases:

- En la primera s'integren de forma separada els factors que intervenen en la ignició i la propagació. Així s'obtenen els mapes de perill d'ignició i perill de propagació.
- En la segona, s'integren aquests dos mapes per obtenir el mapa final de perill bàsic d'incendi forestal.

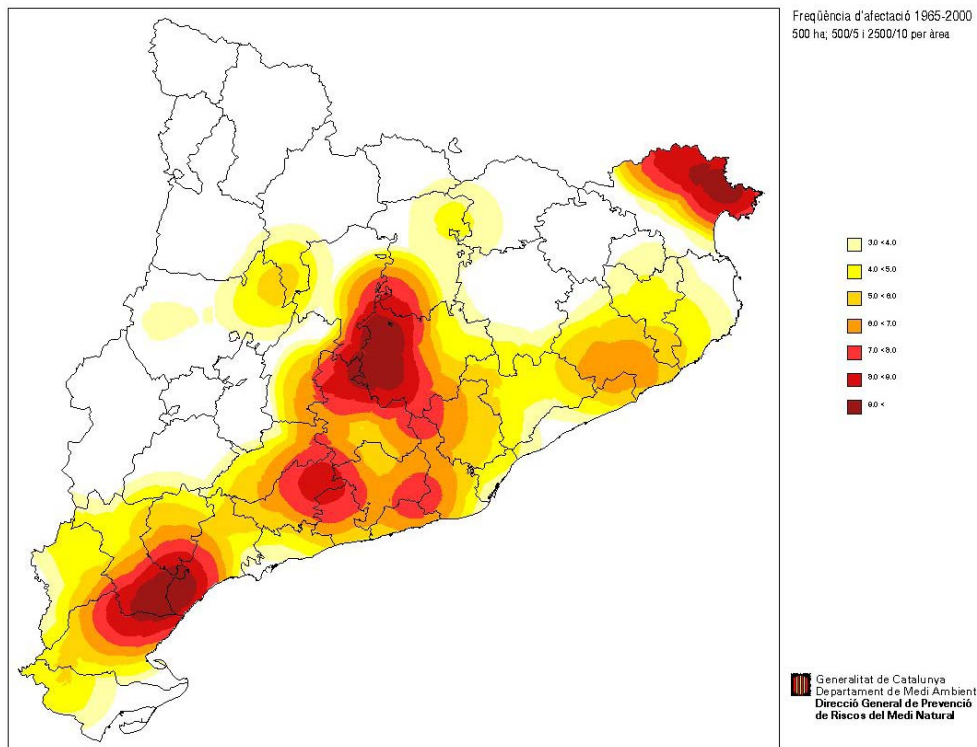
Dels factors considerats, el dèficit hídric anual, la insolació i les situacions adverses intervenen tan en el mapa de perill d'ignició, com en el de propagació, de forma que tenen un pes que duplica a la resta de factors. De la resta de factors, la freqüència d'ignicions, la freqüència d'afectació d'ignicions i la inflamabilitat intervenen únicament en el mapa de perill d'ignició, mentre que el pendent, la combustibilitat i el vent, únicament en el mapa de perill de propagació.

En la figura que segueix es representa l'esquema d'integració descrit anteriorment:

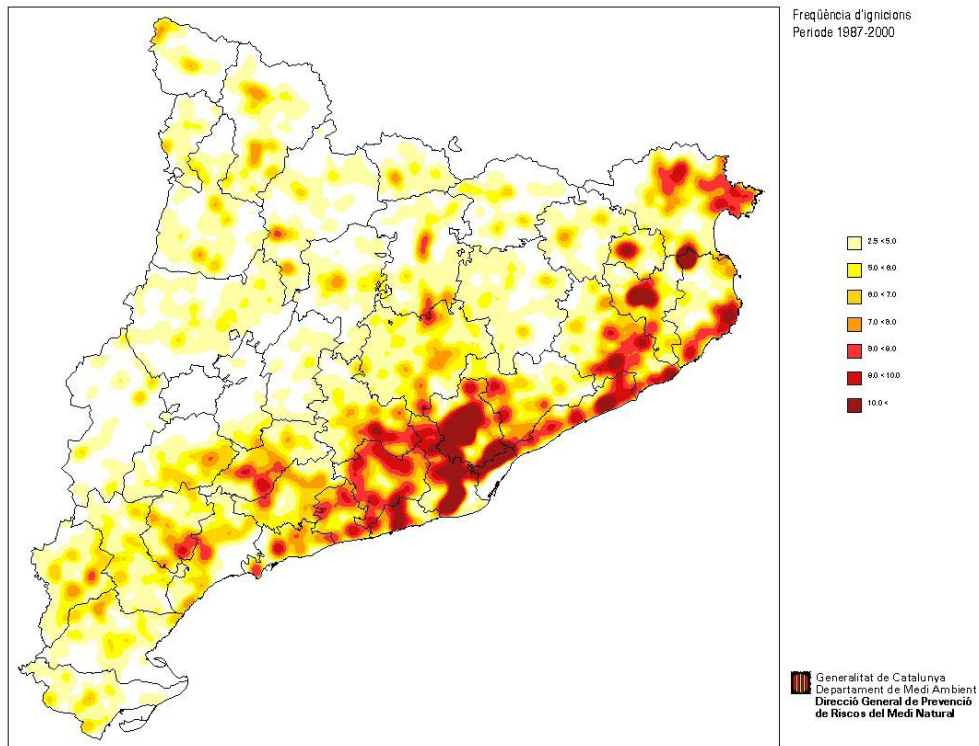


7.5.4.1.1. MAPES DE L'ESTUDI DE PERILL

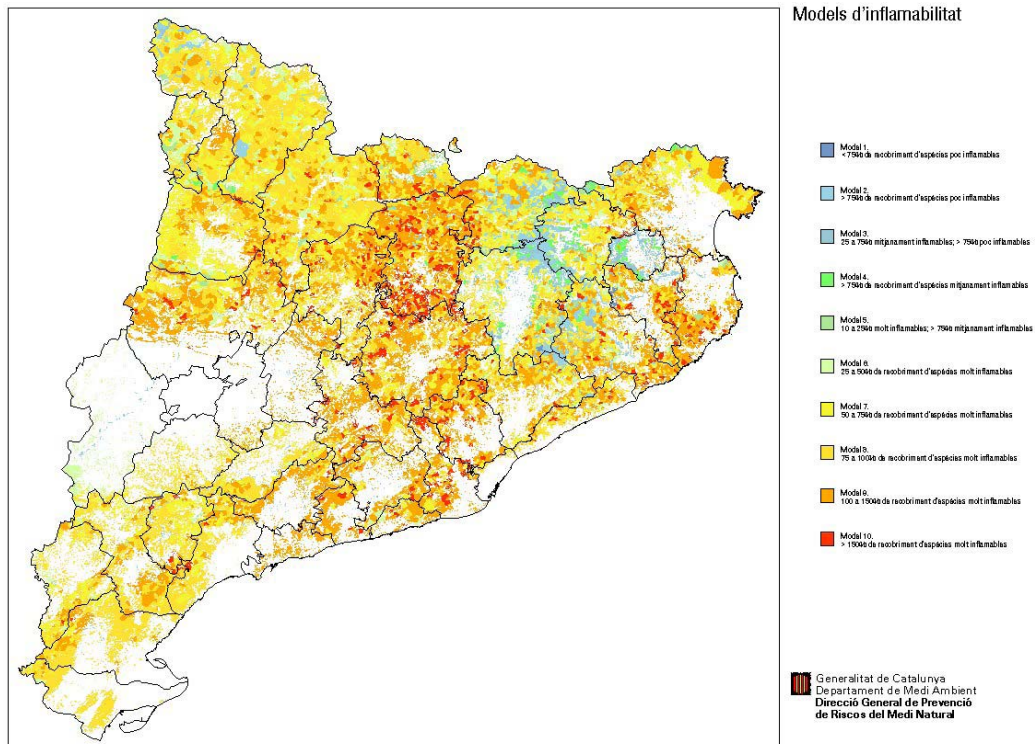
7.5.4.1.1.1. MAPA DE LA FREQUÈNCIA D'AFECTACIÓ 1965-2000; 500 HA; 500/5 I 2500/10 PER ÀREA



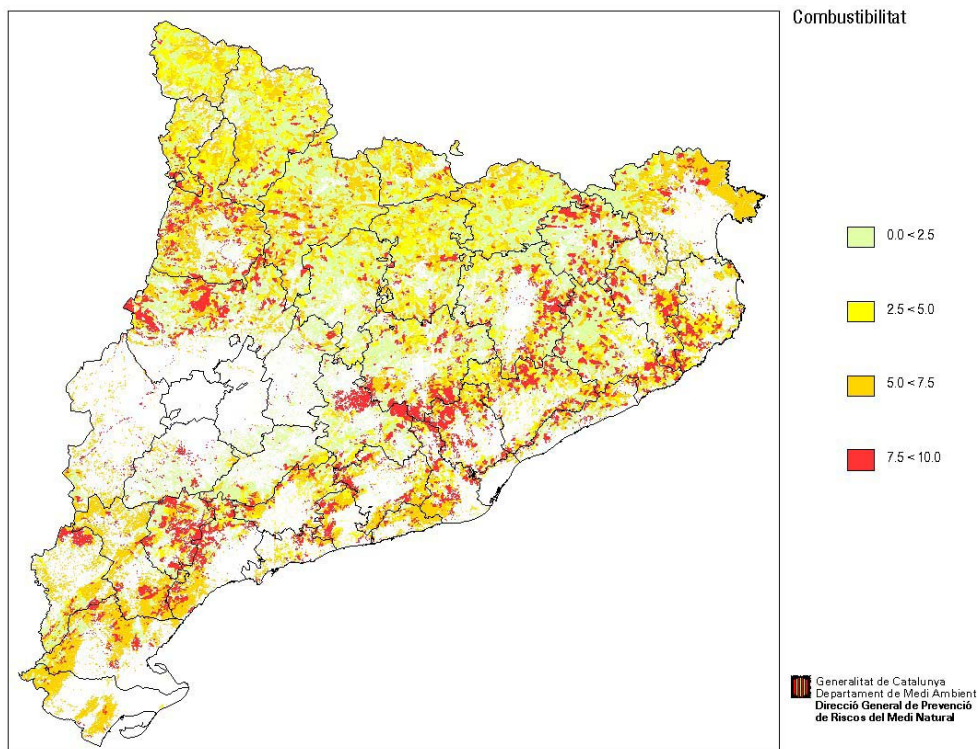
7.5.4.1.1.2. MAPA DE LA FREQUÈNCIA D'IGNICIONS, PERÍODE 1987-2000



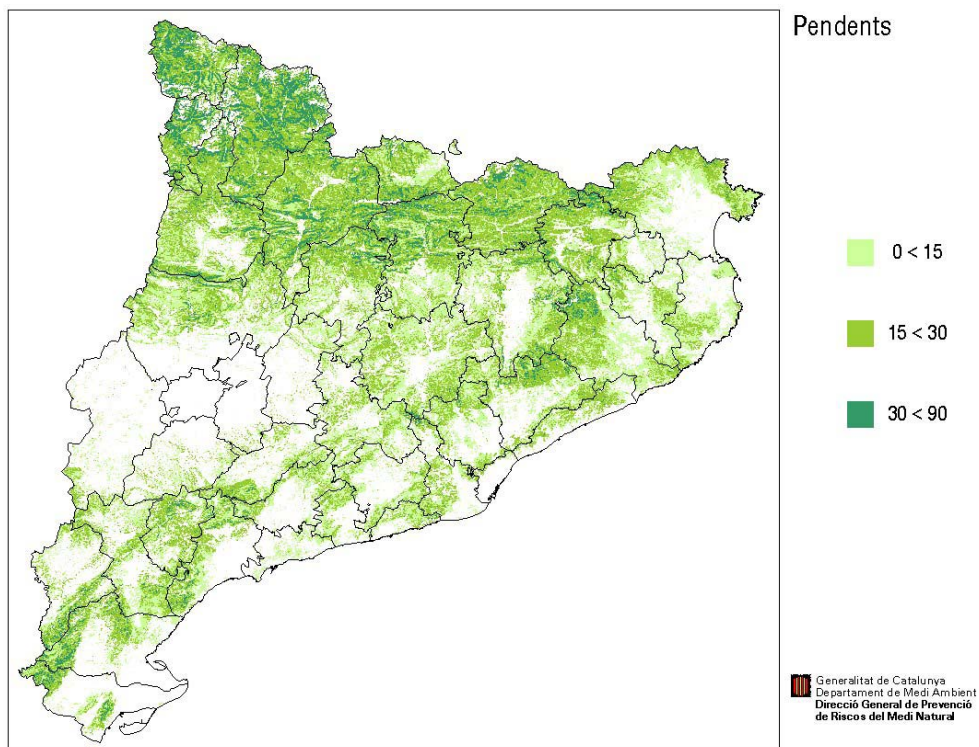
7.5.4.1.1.3. MAPA DELS MODELS D'INFLAMABILITAT



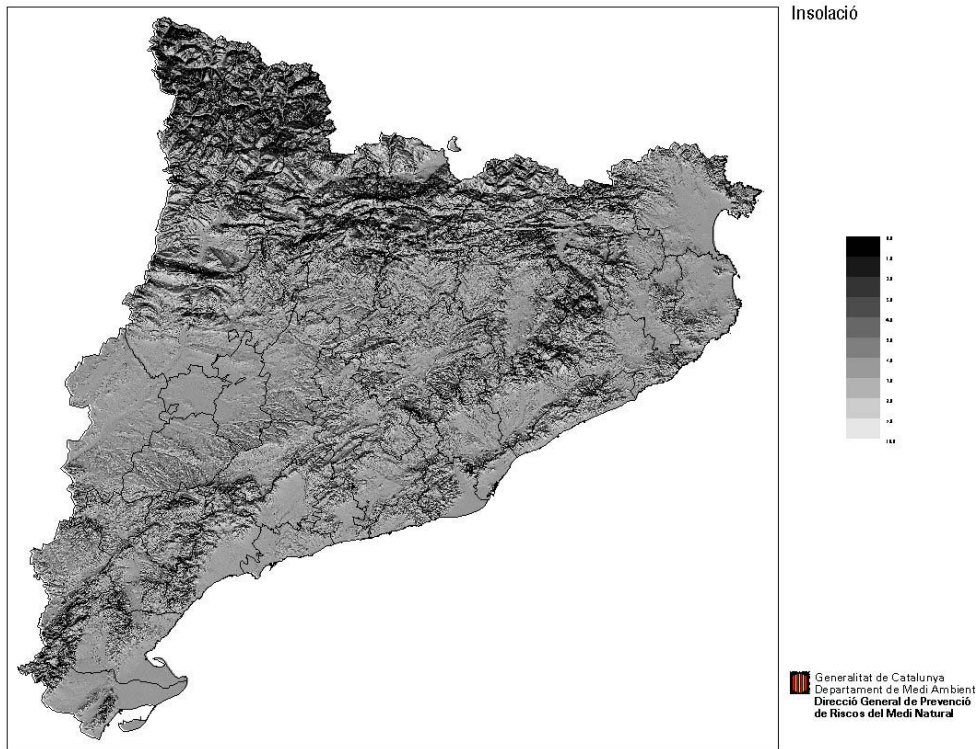
7.5.4.1.1.4. MAPA DE COMBUSTIBILITAT



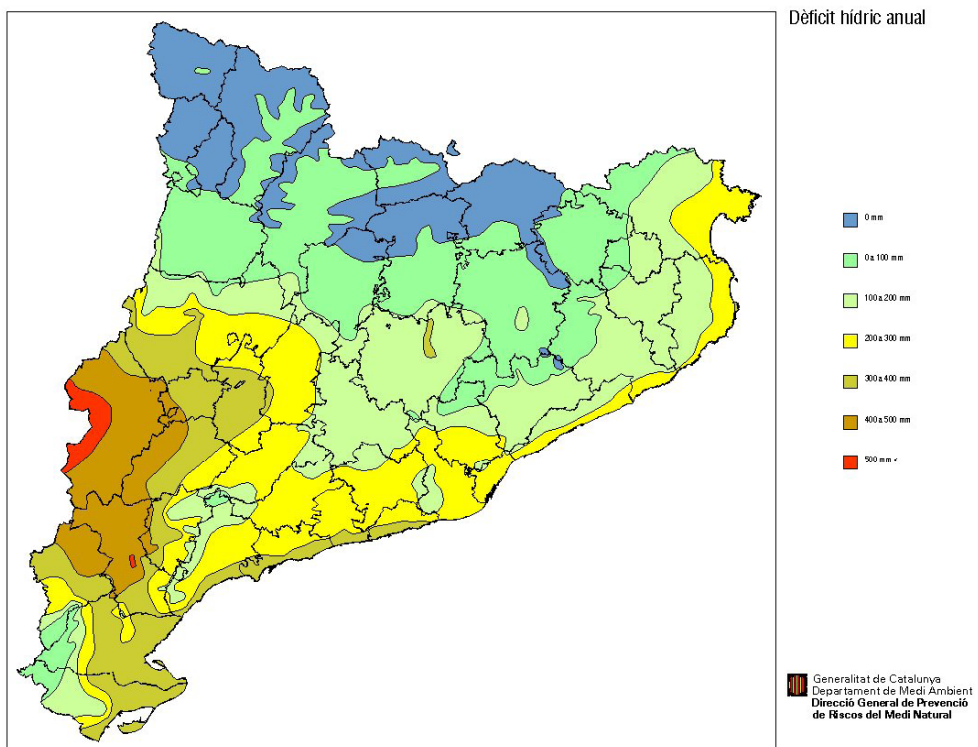
7.5.4.1.1.5. MAPA DE PENDENTS



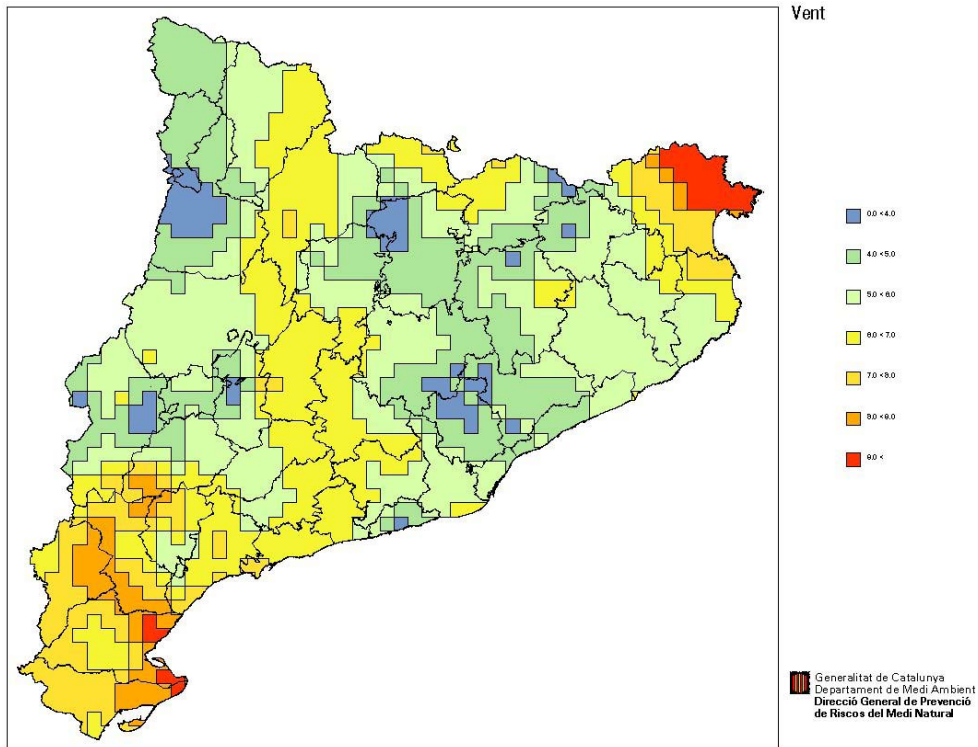
7.5.4.1.1.6. MAPA D'INSOLACIÓ



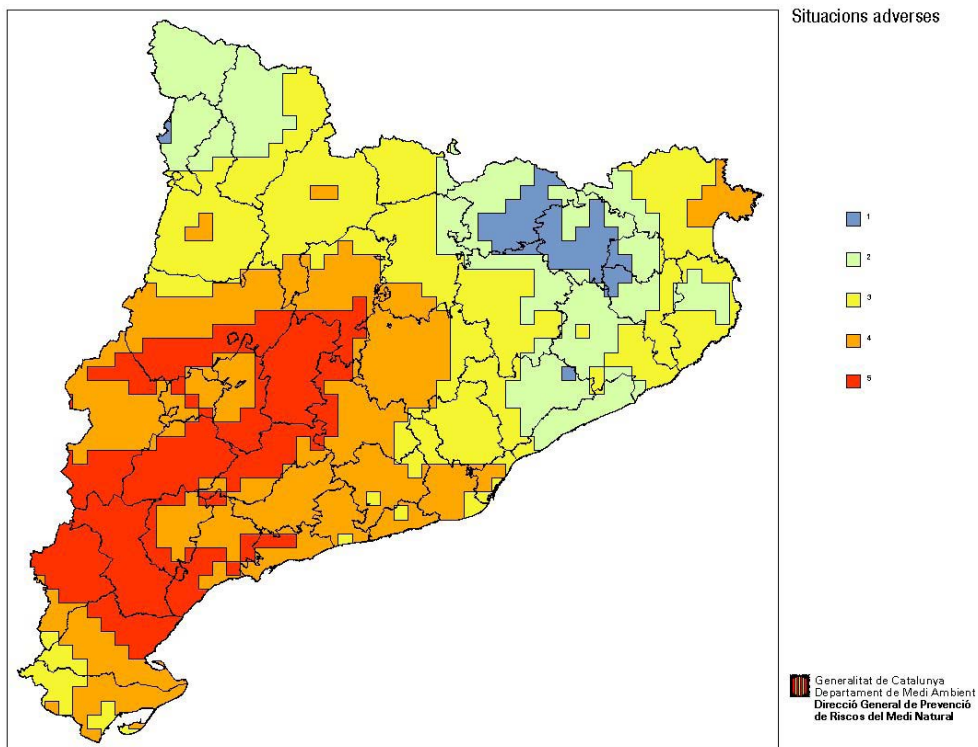
7.5.4.1.1.7. MAPA DEL DÈFICIT HÍDRIC ANUAL



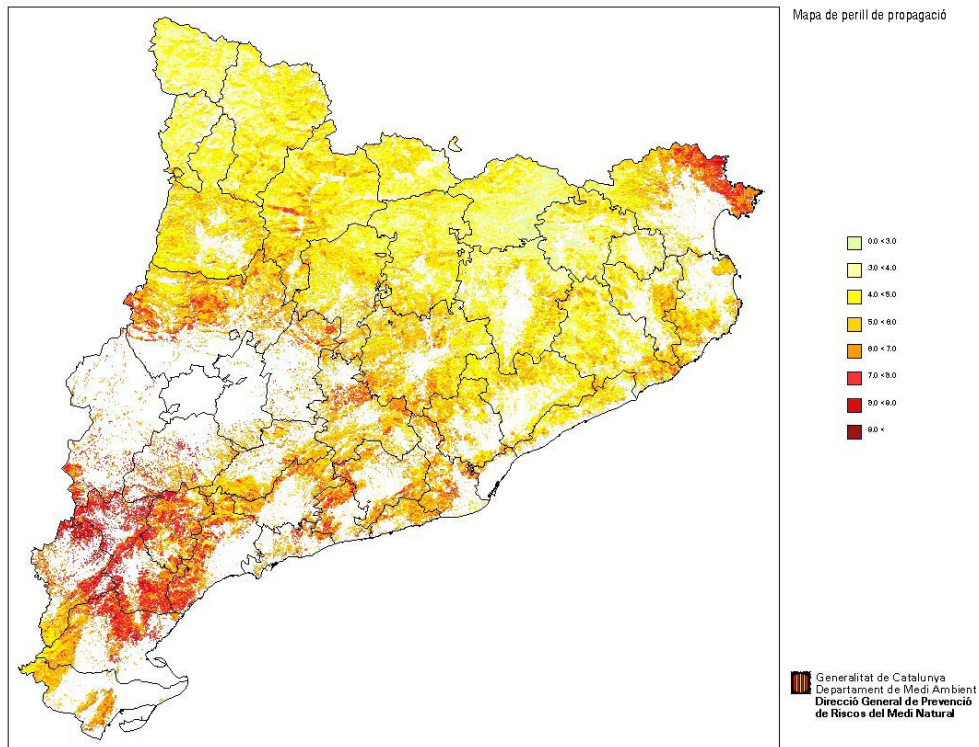
7.5.4.1.1.8. MAPA DE VENTS



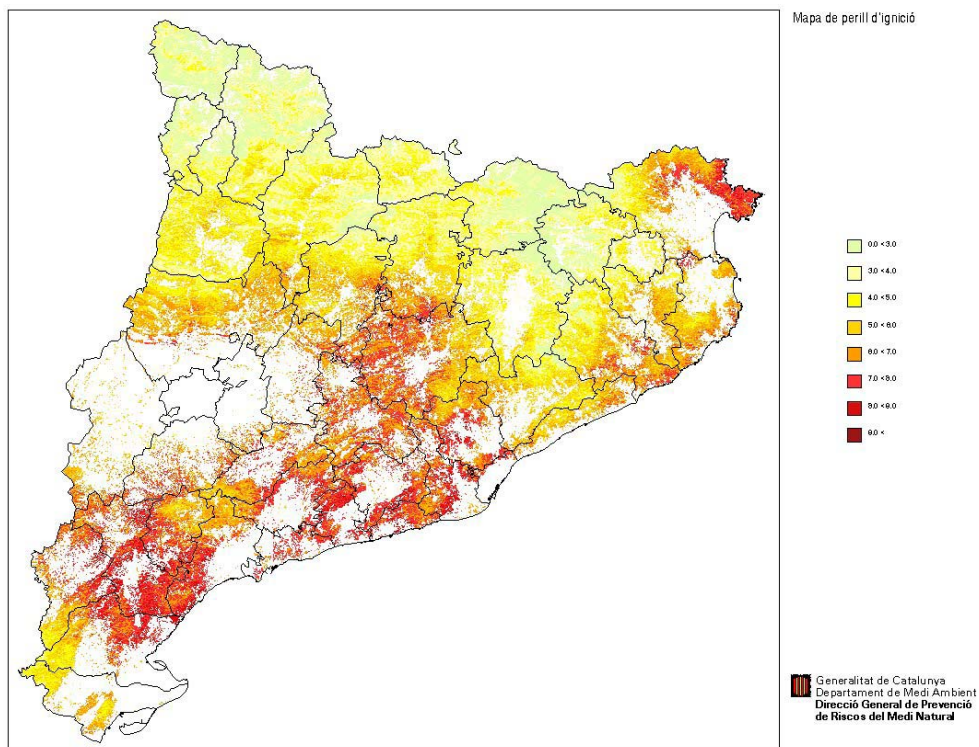
7.5.4.1.1.9. MAPA DE SITUACIONS ADVERSES



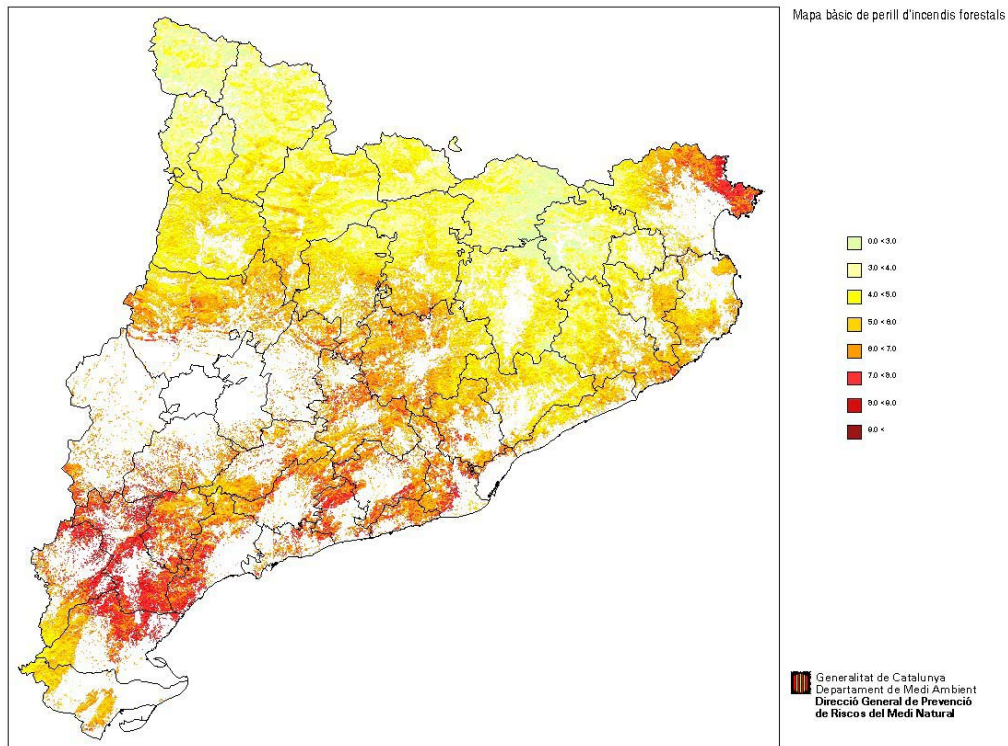
7.5.4.1.1.10. MAPA DEL PERILL DE PROPAGACIÓ



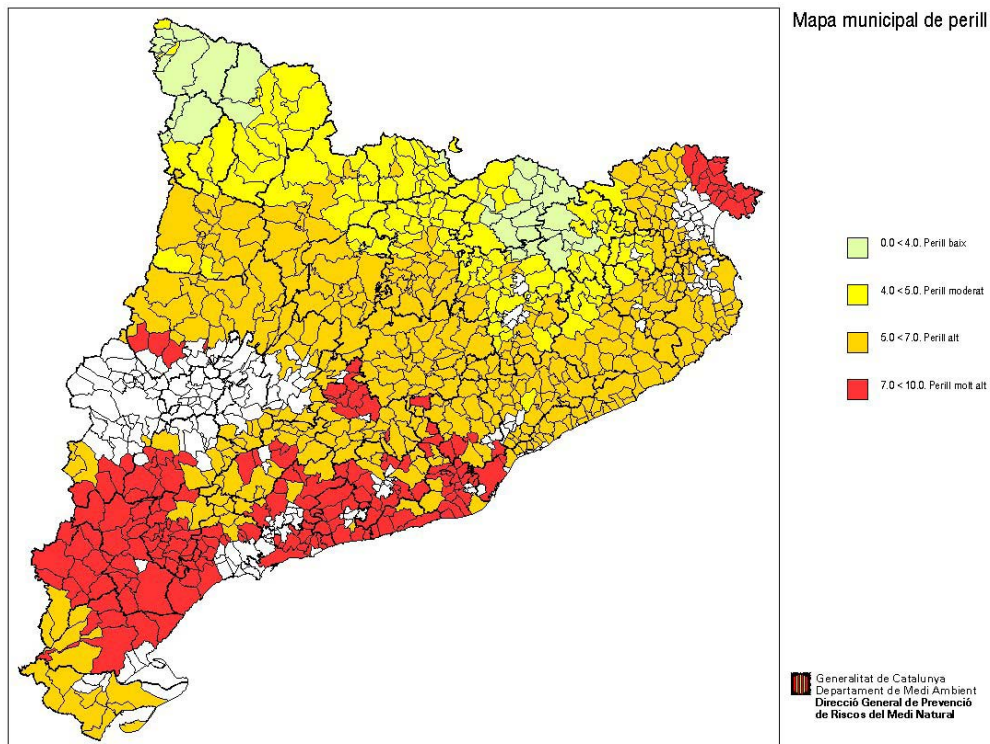
7.5.4.1.1.11. MAPA DE PERILL D'IGNICIÓ



7.5.4.1.1.12. MAPA BÀSIC DE PERILL D'INCENDIS FORESTALS



7.5.4.1.1.13. MAPA MUNICIPAL DE PERILL



7.5.5. DETERMINACIÓ DE LA VULNERABILITAT. METODOLOGIA. RESULTATS. MAPA DE VULNERABILITAT

L'anàlisi de vulnerabilitat pretén determinar quins poden ser els danys que poden patir aquests elements vulnerables en funció de les característiques dels possibles incendis forestals.

Com que l'objectiu d'aquest document és realitzar un primer càlcul per tal d'identificar les àrees més vulnerables a nivell de tot el territori català, s'ha utilitzat una metodologia molt simplificada per caracteritzar de forma global la vulnerabilitat a nivell municipal i determinar la necessitat d'elaboració el corresponent PAM per causa de la vulnerabilitat.

L'eina bàsica utilitzada és el SIG (Sistema d'Informació Geogràfica). Tot el procés s'ha realitzat mitjançant operacions espaials amb cobertures en format ràster d'una resolució de 20x20 metres.

METODOLOGIA UTILITZADA EN LA DETERMINACIÓ DE LA VULNERABILITAT

Es considera que la vulnerabilitat del territori vers els incendis forestals és una característica intrínseca del propi territori. El primer pas a realitzar en l'estudi és identificar i agrupar els elements vulnerables del territori. La informació s'ha extret de la cartografia en format digital disponible a la Direcció General de Prevenció, Extinció d'Incendis i Salvaments.

En la identificació d'elements s'han considerat tots aquells que es troben inclosos en terreny forestal o en una distància inferior a 500 metres d'aquests¹¹. Els elements que compleixen les condicions anteriors, es troben representats en mapes classificats en funció del grup d'elements de que es tracta. S'estableixen 5 grups d'elements:

a) *Poblament.*

Inclouen els nuclis de població, polígons industrials, urbanitzacions, masos, càmpings, elements històrics....Tots aquells elements relacionats amb la població.

La informació utilitzada correspon a la cartografia de superfície urbanitzada generada pel Departament d'Agricultura, Ramaderia, Pesca, Alimentació i Medi Natural, completada amb la informació de la base cartogràfica 1:50.000 versió 3 de l'ICC i dades d'altres departaments de la Generalitat, com les dades d'àrees d'acampada de la Secretaria de Joventut del Departament de Benestar Social i Família.

b) *Elements especialment perillosos.*

Es consideren les indústries perilloses de la directiva Seveso II inventariades per la Direcció General de Protecció Civil i les gasolineres de les quals es coneix la seva posició geogràfica exacta, també es consideren les conduccions de combustible.

Per a les indústries perilloses de la directiva Seveso II, s'han establert dos radis d'influència en funció del seu nivell (alt o baix). En les de nivell alt s'ha establert un radi de 500 metres i en les de nivell baix, de 250 metres. El mateix procediment s'ha seguit en les gasolineres, assignant un radi de 100 metres.

Cal destacar que per a l'estudi només s'ha considerat l'àrea inclosa en l'interior del radi d'influència, que afecta directament a la població o a les infraestructures.

c) *Infraestructures*

En aquest grup es consideren les autopistes, autovies, carreteres asfaltades i xarxa ferroviària. També es consideren els elements corresponents a la xarxa de serveis com electricitat. Tota aquesta informació s'extreu de la base cartogràfica 1:50.000 versió 3 de l'ICC.

d) *Espais naturals protegits.*

Es consideren les modalitats de protecció especial detallades en la [Llei 12/1985](#) i en la [Llei 6/1988](#). A més, també s'han inclòs en aquest grup les reserves naturals de fauna salvatge, per la seva rellevància en la protecció de la fauna.

¹¹ L'elecció d'aquesta distància representa una gran simplificació; és evident que la vulnerabilitat dels diferents elements dependrà del combustible que els rodegen, orografia, climatologia, etc, però aquí es proposa una distància única de 500 metres que per algunes zones serà excessiva i per altres serà més adequada; en tot cas, és una distància amb garanties per al tipus de combustibles que hi ha a Catalunya. El fonament d'aquesta recomanació es pot trobar als dos articles següents:

"Firefighter safety zones: a theoretical model based on radiative heating". Bret W. Butler and Jack D. Cohen. International Journal of Wildland Fire. <http://www.firelab.org/pdf/fbp/butler/ffszmodel.pdf>.

"The community protection zone: defending house and communities from the threat of forest fire". Brian Nowicki. Center for Biological Diversity. <http://www.sw-center.org/swcbd/Programs/fire/wui1.pdf>.

La cartografia utilitzada és la disponible al web del Departament d'Agricultura, Ramaderia, Pesca, Alimentació i Medi Natural: [Espais naturals de protecció especial](#).

Les ponderacions han estat acumulables o no en funció de la figura de protecció de que es tracti; per exemple, una reserva natural és acumulable amb un Parc Natural.

e) *Models de combustible*

També s'ha cregut necessari incloure els models de combustible en la ponderació dels valors de la vulnerabilitat.

Un cop definits els elements potencialment vulnerables, s'ha establert una taula de valoració per tal de definir la susceptibilitat de patir efectes negatius de cada element. La metodologia utilitzada parteix de la premissa que els elements relacionats amb el poblament són els més vulnerables i, per tant, són els que més importància prenen en l'estudi.

| Elements | Pes | Elements | Pes |
|--|------------|---|------------|
| a) <i>Poblament</i> | 30,00 | e) <i>Models de Combustible</i> ¹² | |
| b) <i>Elements especialment perillosos</i> | | Model 4 | 0,20 |
| Conduccions | 12,00 | Model 3 | 0,19 |
| Indústries | 12,00 | Model 1 | 0,12 |
| Gasolineres | 12,00 | Model 6 | 0,11 |
| c) <i>Infraestructures</i> | | Model 2 | 0,07 |
| Autopistes i autovies | 12,00 | Model 7 | 0,06 |
| Vies asfaltades | 8,00 | Model 5 | 0,05 |
| Línies elèctriques | 12,00 | Model 10 | 0,03 |
| Ferrocarrils | 12,00 | Model 9 | 0,02 |
| d) <i>Espais Naturals Protegits</i> | | Model 8 | 0,01 |
| Pla d'espais d'interès natural | 0,30 | | |
| Parc nacional | 1,50 | | |
| Parc natural | 0,75 | | |
| Paratge natural d'interès nacional | 1,35 | | |
| Reserva natural de fauna salvatge | 1,00 | | |
| Reserva natural integral | 1,25 | | |
| Reserva natural parcial | 1,00 | | |

La identificació de les àrees de Catalunya ocupades per superfície forestal, s'ha realitzat a partir del mapa de models de combustibles facilitat pel Departament d'Agricultura, Ramaderia, Pesca, Alimentació i Medi Natural. S'han exclòs però, les masses "aïllades" inferiors a 25 ha¹³. En el concepte "aïllades" s'han considerat les que, en analitzar els valors dels quatre veïns mitjançant SIG, no tenen continuïtat. La distribució final de superfície forestal utilitzada es troba representada en el mapa de superfície forestal corresponent.

El càlcul de la vulnerabilitat per a cadascuna de les cel·les del mapa anterior tot i considerant un àrea d'influència de 500 metres addicional, s'ha realitzat assignant, mitjançant SIG, a cada

¹² Els pesos assignats als diferents models de combustible corresponen als utilitzats pel Departament d'Agricultura, Ramaderia, Pesca, Alimentació i Medi Natural per al càlcul de la combustibilitat, adaptant el valor màxim a 0,20.

¹³ El [Decret 35/1990](#) estableix com a unitat mínima forestal la de 25 ha.

cel·la el valor resultant de la suma del pesos assignats a cadascuna de les cinc cobertures que representen cadascun dels grups d'elements vulnerables. El resultat es mostra en el [Mapa de Vulnerabilitat](#). Els intervals del mapa corresponen a les classes: baixa, moderada, mitjana, alta i molt alta.

Dels valors del mapa anterior s'extreu que les zones amb vulnerabilitat molt alta corresponen a àrees urbanes, mentre que les zones amb vulnerabilitat alta majoritàriament corresponen a figures especials de protecció dels espais naturals (Parcs nacionals i reserves integrals). Les àrees sense valors assignats de vulnerabilitat corresponen a superfícies no forestals o bé a superfícies forestals inferiors a 25 ha.

L'assignació del valor de vulnerabilitat a nivell municipal, s'ha calculat a partir de la suma ponderada a nivell municipal, de la superfície pel valor de vulnerabilitat anteriorment calculat, el resultat es mostra en el [Mapa de Vulnerabilitat Municipal](#), els intervals establerts per la vulnerabilitat municipal són: baixa, moderada, mitjana, alta i molt alta.

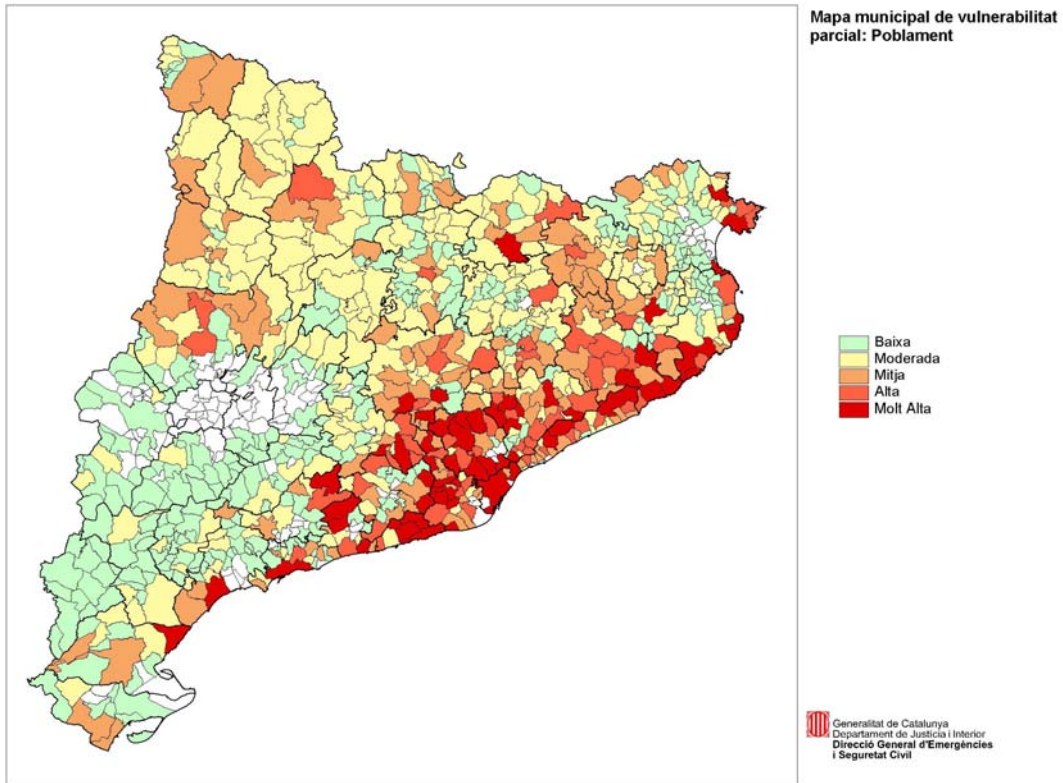
Per tal de poder analitzar quins dels grups d'elements és el que influeix més directament en la distribució dels valors de vulnerabilitat municipal, s'han generat mapes de vulnerabilitat parcial de cada grup d'elements a nivell municipal. Aquestes mapes són el resultat de la suma dels valors de vulnerabilitat per la superfície ocupada per cada grup d'elements considerat. Per comparar els valors de vulnerabilitat municipal amb els valors de vulnerabilitat parcials de cada grup d'elements s'han representat els mapes de vulnerabilitat parcial amb els mateixos intervals de valors que el mapa de vulnerabilitat municipal.

De la comparació del mapa de vulnerabilitat municipal amb els mapes de vulnerabilitat parcial de cada grup d'elements es poden extreure les següents conclusions:

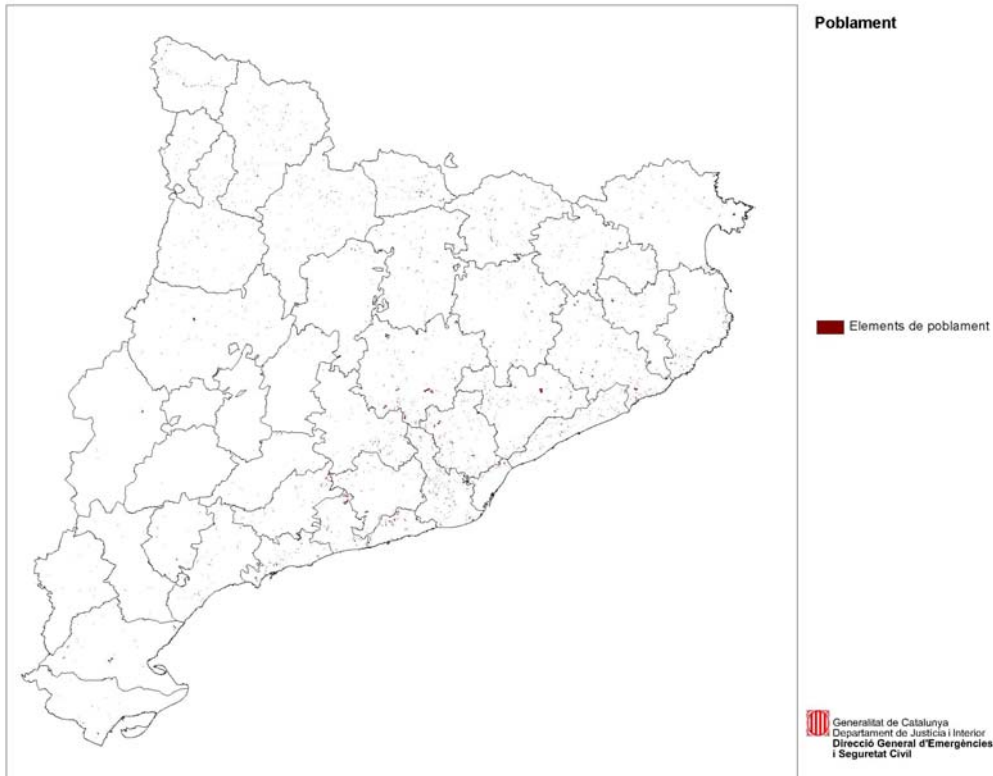
- Els municipis amb vulnerabilitat alta i molt alta es concentren a la zona litoral, prelitoral i nord de Catalunya.
- La plana de Lleida, la plana de l'Empordà i el Delta de l'Ebre són àrees amb vulnerabilitat baixa, degut a que la massa forestal és reduïda i aïllada i per tant no hi ha elements que siguin vulnerables enfront dels incendis forestals.
- La vulnerabilitat dels municipis litorals i prelitorals és fonamentalment deguda a gran existència d'elements de poblament (urbanitzacions, centre de població, àrees d'acampada,...) en l'interior de massa forestal.
- La vulnerabilitat dels municipis situats al nord de Catalunya és conseqüència de l'existència de figures de protecció especials com el Parc Natural d'Aiguestortes i Estany de Sant Maurici, Parc Natural del Cadí-Moixeró, Parc Natural de la zona volcànica de la Garrotxa i diverses reserves parcials. A més a més molts municipis veuen incrementat el seu valor de vulnerabilitat, com a conseqüència de la inclusió de la majoria de superfície forestal en el Pla d'Espais d'Interès Natural.

7.5.5.1. MAPES DE VULNERABILITAT

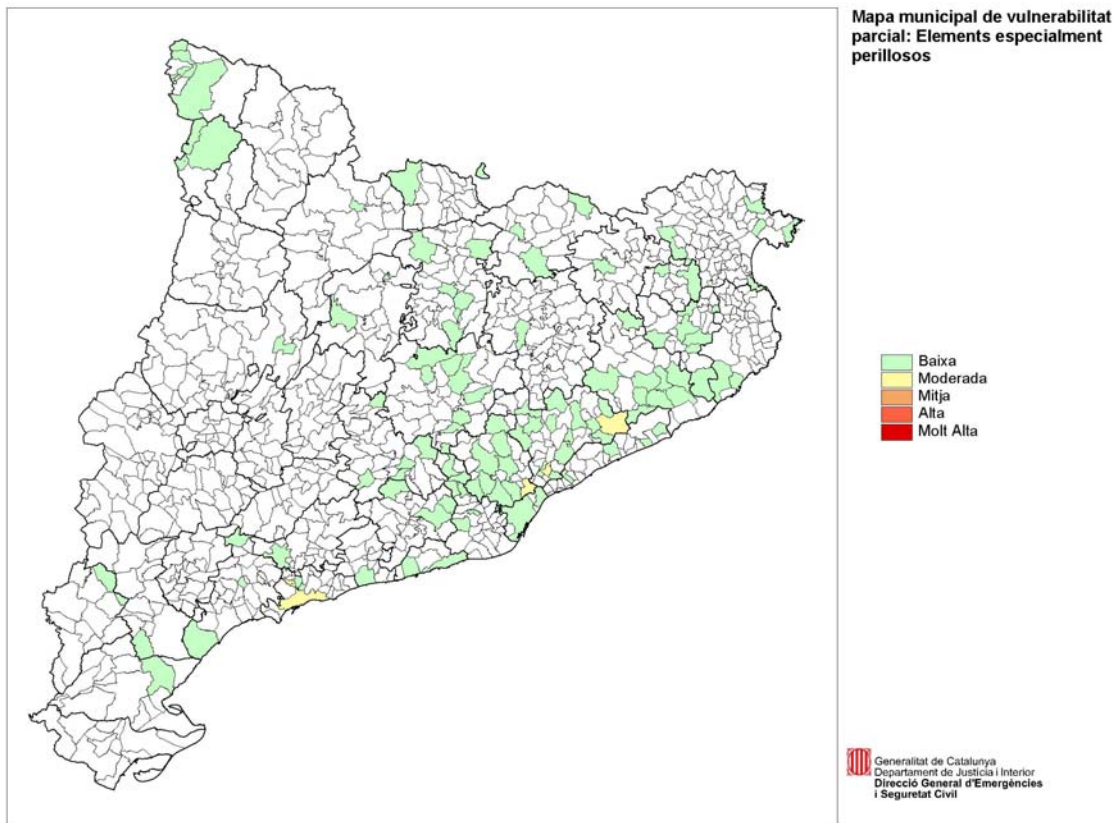
7.5.5.1.1. MAPA MUNICIPAL PARCIAL DE POBLAMENT



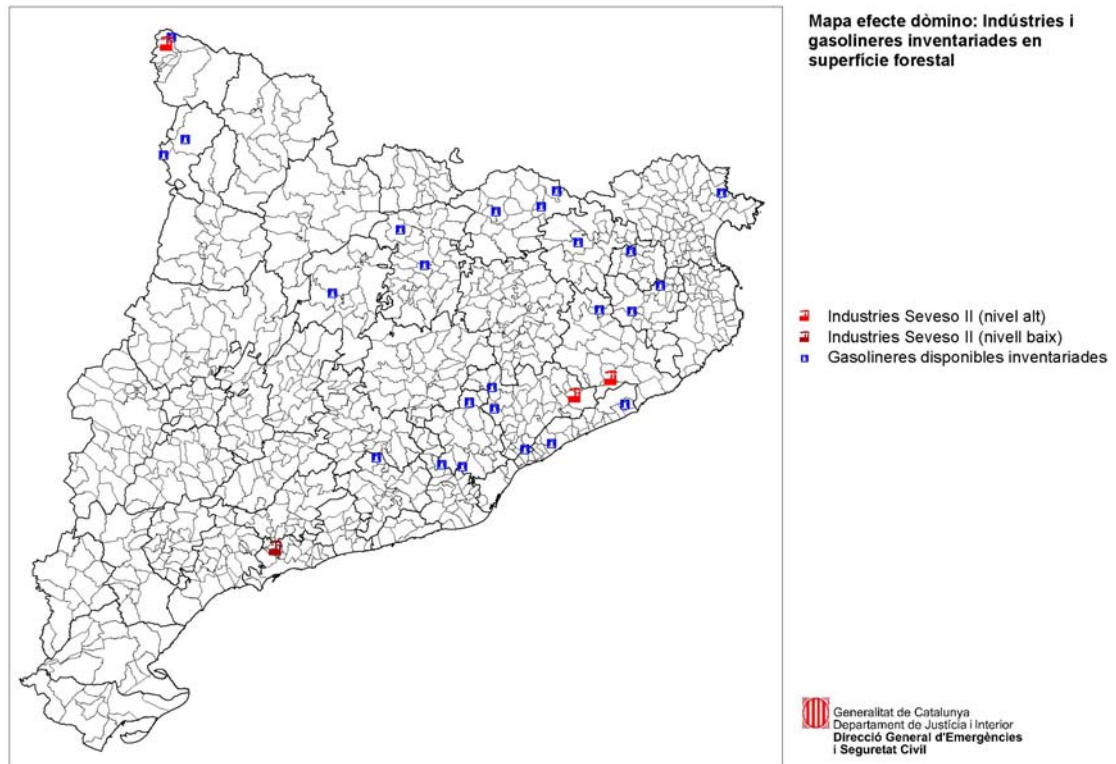
7.5.5.1.2. MAPA DE POBLACIÓ



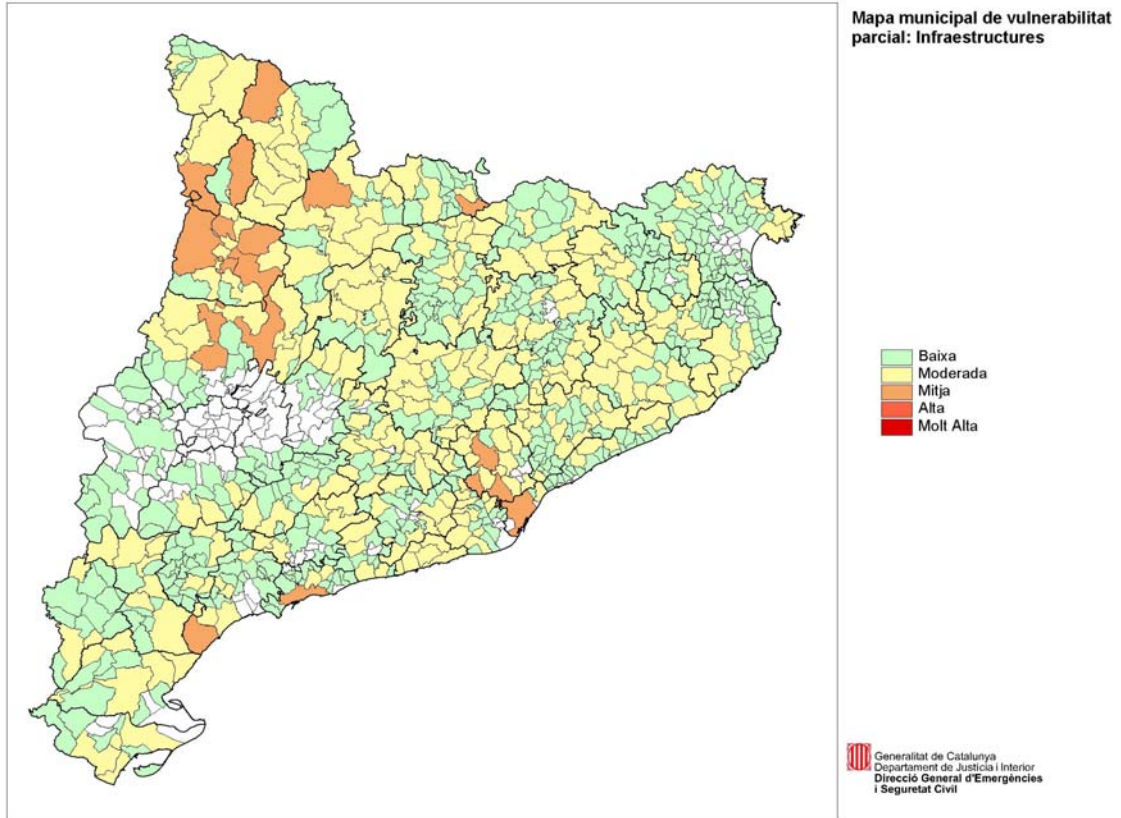
7.5.5.1.3. MAPA MUNICIPAL PARCIAL D'ELEMENTS ESPECIALMENT PERILLOSOS



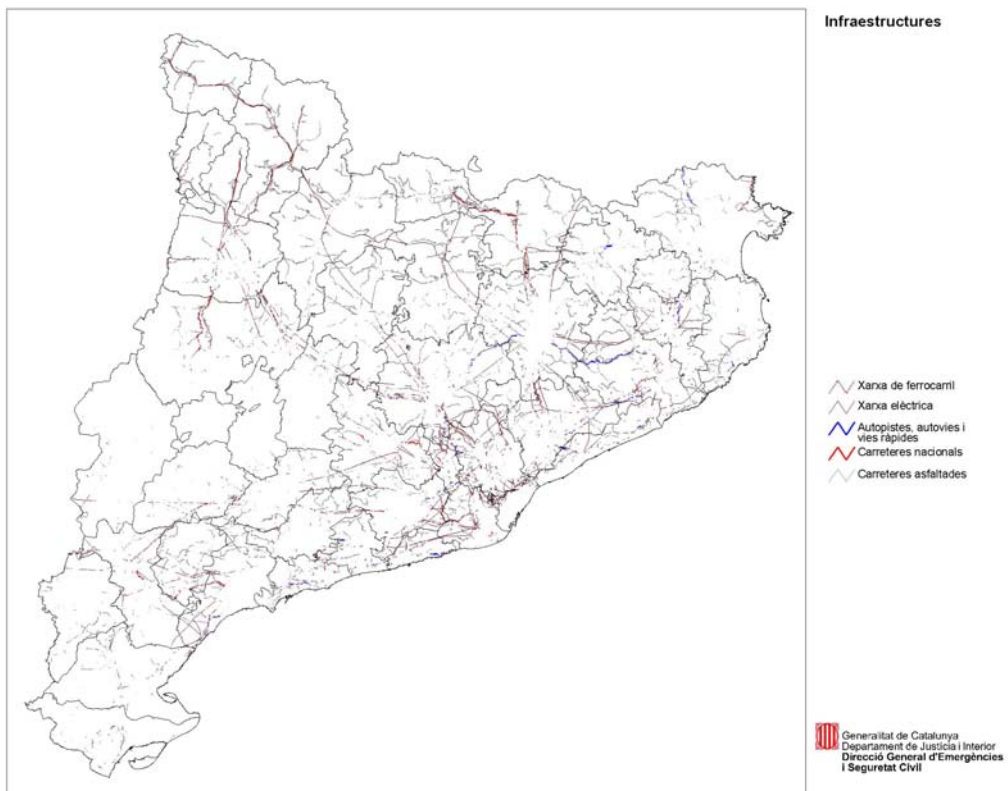
7.5.5.1.4. MAPA D'ELEMENTS ESPECIALMENT PERILLOSOS



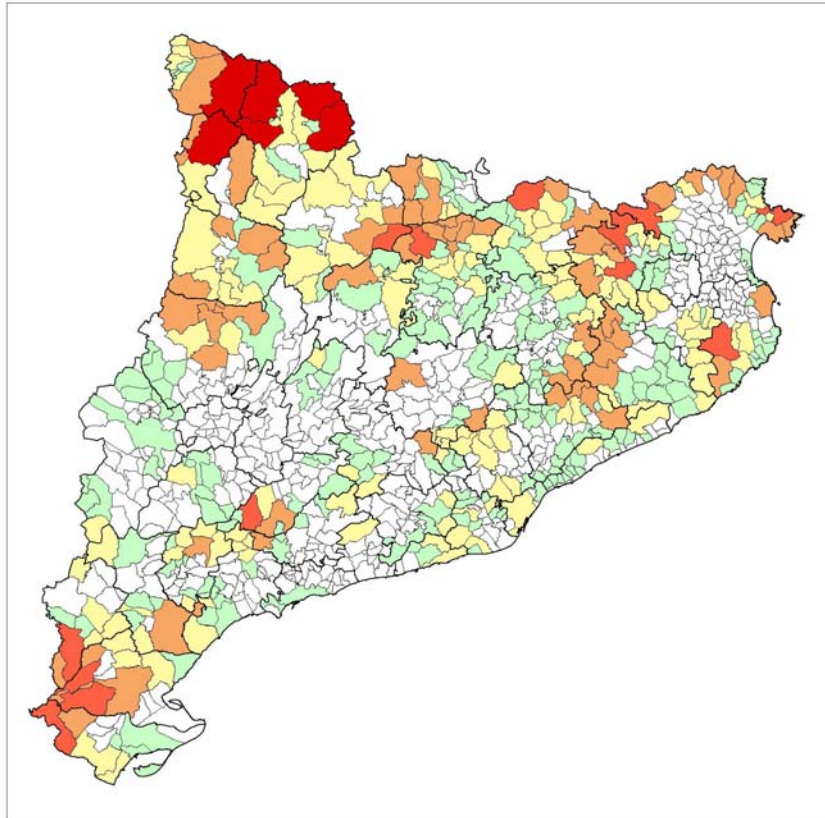
7.5.5.1.5. MAPA MUNICIPAL PARCIAL D'INFRAESTRUCTURES



7.5.5.1.6. MAPA D'INFRAESTRUCTURES



7.5.5.1.7. MAPA MUNICIPAL PARCIAL D'ESPAYS NATURALS PROTEGITS

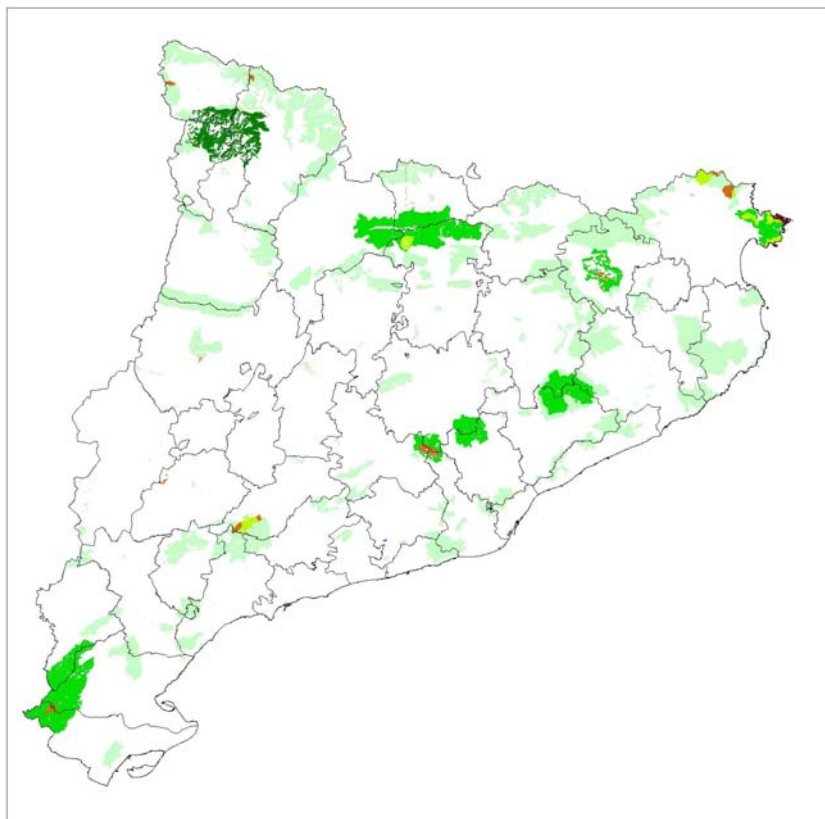


Mapa municipal de vulnerabilitat parcial: Espais naturals protegits

- Baixa
- Moderada
- Mitja
- Alta
- Molt Alta

Generalitat de Catalunya
Departament de Justícia i Interior
Direcció General d'Emergències i Seguretat Civil

7.5.5.1.8. MAPA DELS ESPAYS NATURALS PROTEGITS

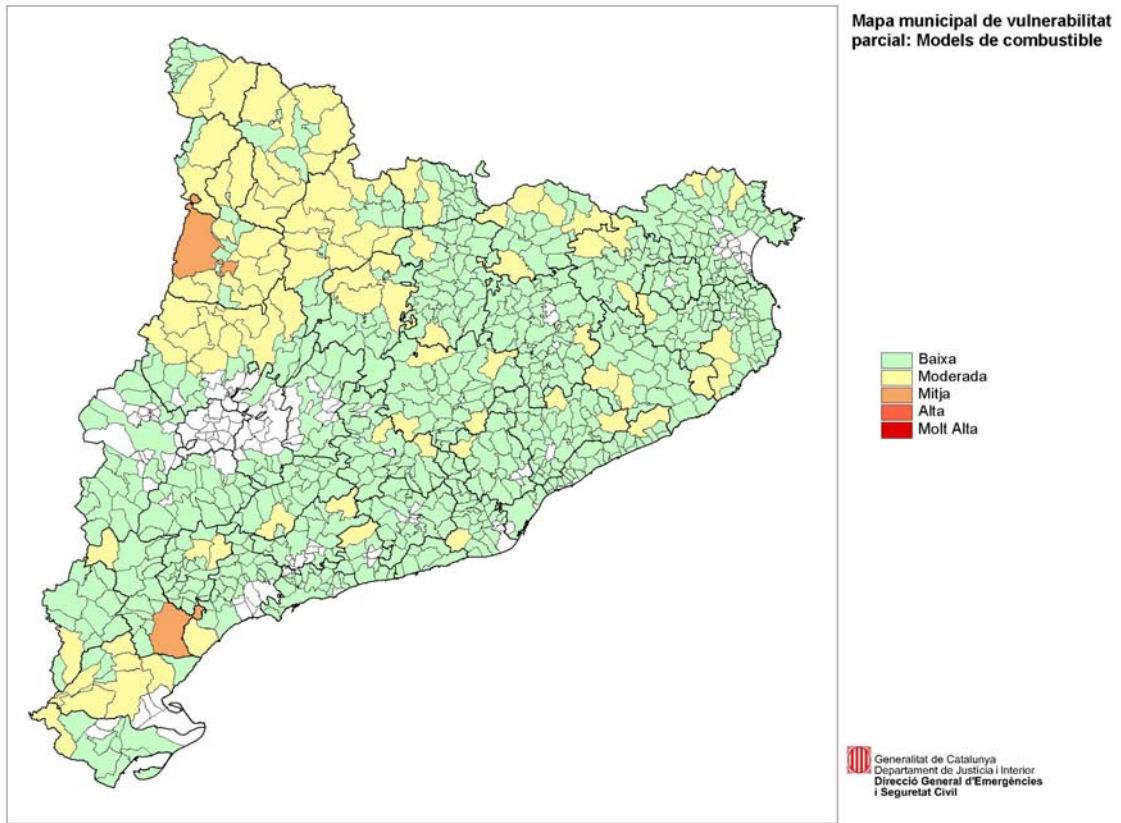


Espais naturals protegits

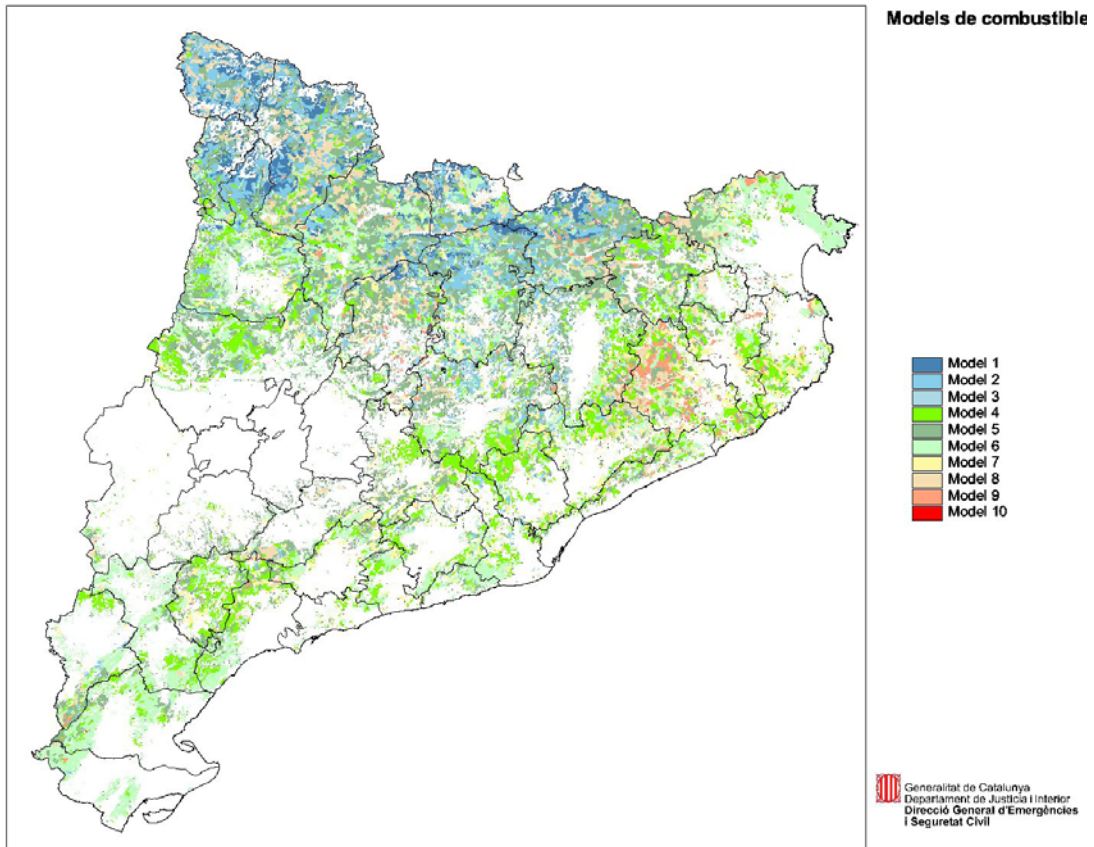
- Reserva natural integral
- Reserva natural parcial
- Reserva natural de fauna salvatge
- Parc nacional
- Paratge natural d'interès nacional
- Parc natural
- Zona inclosa en el Pla d'espais d'interès natural

Generalitat de Catalunya
Departament de Justícia i Interior
Direcció General d'Emergències i Seguretat Civil

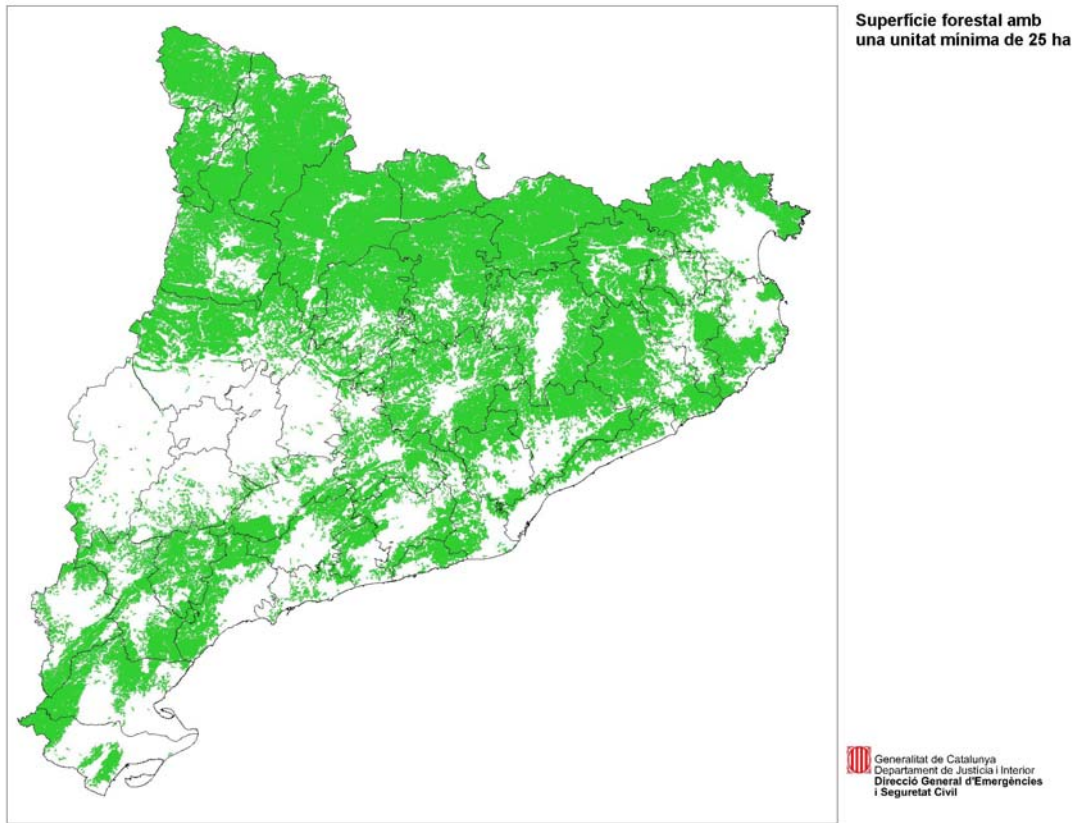
7.5.5.1.9. MAPA MUNICIPAL PARCIAL DE MODELS DE COMBUSTIBLE



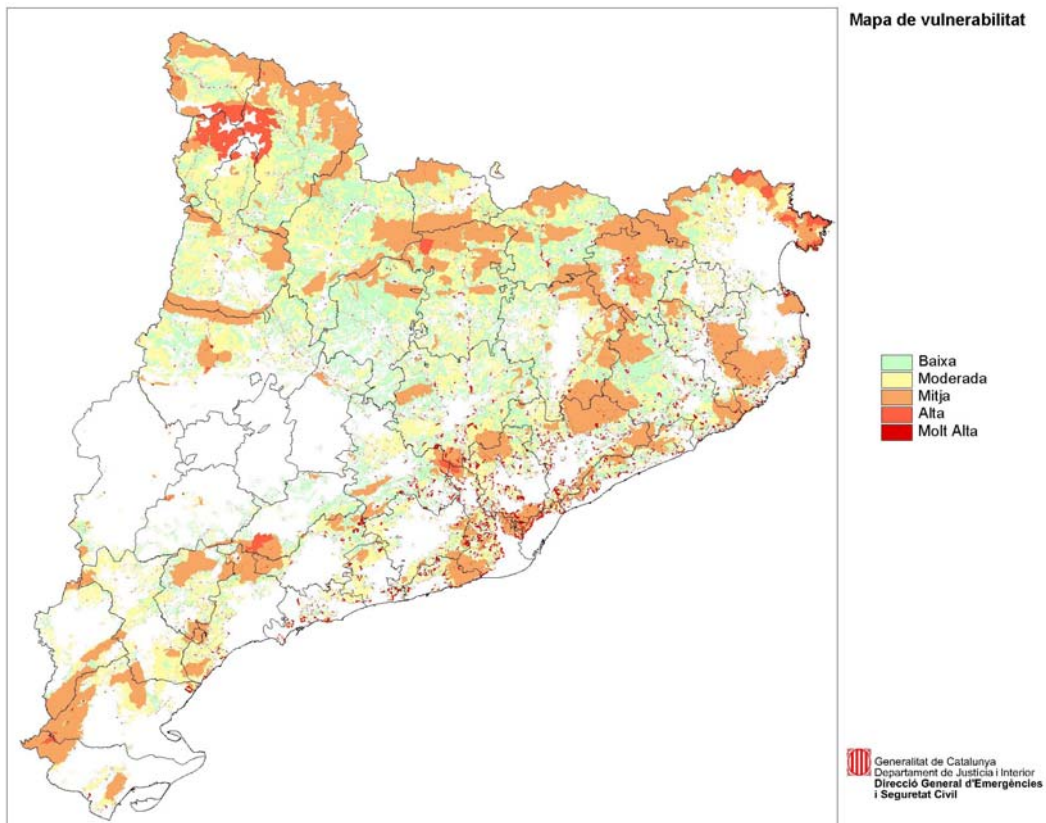
7.5.5.1.10. MAPA DE MODELS DE COMBUSTIBLE



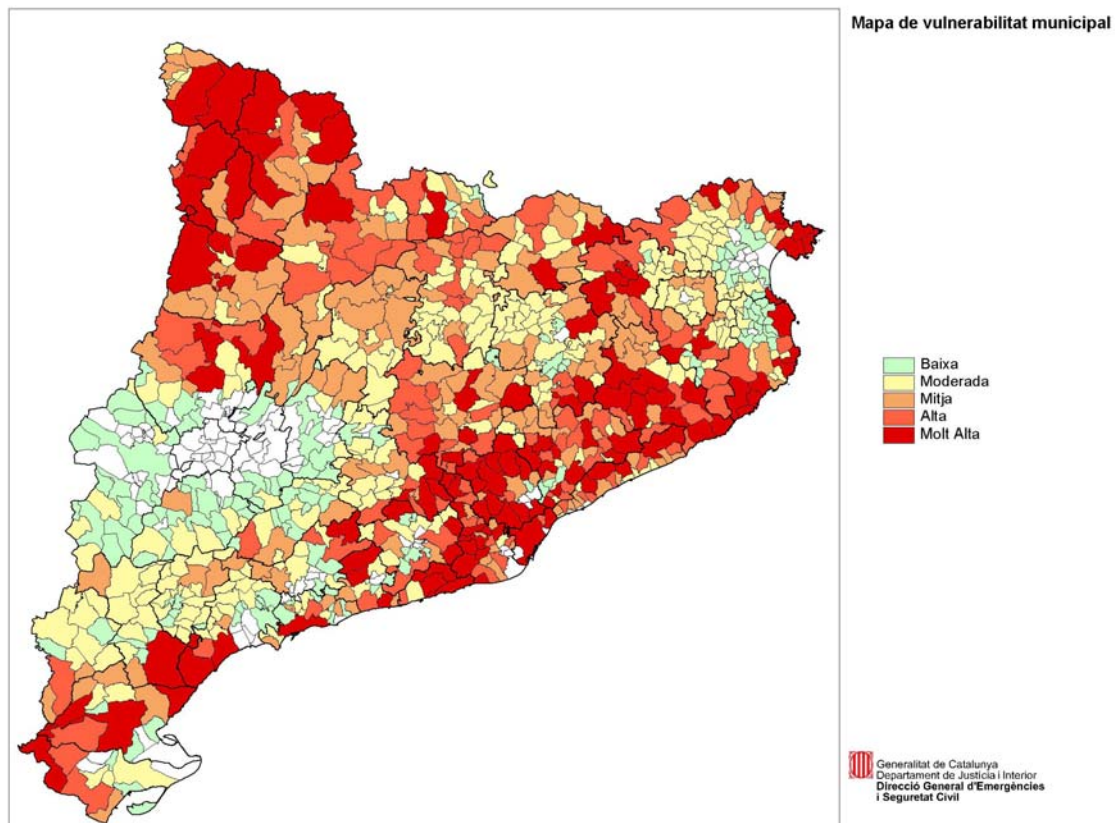
7.5.5.1.11. MAPA DE SUPERFÍCIE FORESTAL AMB UNA UNITAT MÍNIMA DE 25 HA



7.5.5.1.12. MAPA DE VULNERABILITAT



7.5.5.1.13. MAPA DE VULNERABILITAT MUNICIPAL



7.5.6. RECOMANACIONS D'ACTUACIÓ EN FUNCIÓ DEL PERILL I LA VULNERABILITAT

A causa de la generalitat de l'anàlisi de risc que s'ha fet aplicada a tot Catalunya, s'ha considerat més adient reservar aquest punt per a ser desenvolupat en el plans d'actuació dels sectors de risc. En aquests plans es fa una anàlisi de risc i del territori més detallada i, per tant, es poden treure conclusions que tinguin una aplicació pràctica i clara.

7.6. ANNEX 6 - MUNICIPIS I ELEMENTS VULNERABLES

7.6.1. RELACIÓ DE MUNICIPIS AMB UNA VULNERABILITAT ALTA O MOLT ALTA

7.6.1.1. MUNICIPIS AMB UNA VULNERABILITAT ALTA ORDENATS PER COMARCA

Alt Camp

Aiguamúrcia
Cabra del Camp

Alt Empordà

Albanyà
Maçanet de Cabrenys
Rabós

Alt Penedès

Castellet i la Gornal
Olèrdola
Subirats
Torrelles de Foix

Alt Urgell

Coll de Nargó
Fígols i Alinyà
Josa i Tuixén
la Vansa i Fórnols
les Valls de Valira
Ribera d'Urgellet

Alta Ribagorça

Vilaller

Anoia

Cabrera d'Igualada
la Llacuna
la Pobla de Claramunt
Masquefa

Bages

Calders
Cardona
Castellfollit del Boix
Castellgalí
Fonollosa
Marganell
Monistrol de Montserrat
Mura
Rajadell
Sant Mateu de Bages
Súria

Baix Camp

Pratdip

Baix Ebre

Roquetes

Baix Empordà

Cruïlles, Monells i Sant Sadurní de l'Heura
Pals

Baix Llobregat

Abrera
Castellví de Rosanes
Gavà
Olesa de Montserrat
Sant Andreu de la Barca
Sant Boi de Llobregat
Sant Just Desvern
Sant Vicenç dels Horts

Baix Penedès

el Vendrell

Barcelonès

Santa Coloma de Gramenet

Berguedà

Bagà
Berga
Castellar de n'Hug
Cercs
Guardiola de Berguedà
Puig-reig
Saldes

Cerdanya

Alp
Lles de Cerdanya
Montellà i Martinet

Conca de Barberà

Vimbodí

Garraf

Cubelles

Garrotxa

la Vall de Bianya
Montagut
Sant Aniol de Finestres

Gironès

Cassà de la Selva
Llagostera
Quart
Sant Gregori

| | |
|-----------------------------|-----------------------------|
| Sant Julià de Ramis | Ribes de Freser |
| Sant Martí de Llémena | Selva |
| Maresme | Blanes |
| Alella | Fogars de la Selva |
| Cabrera de Mar | Riells i Viabrea |
| Cabrils | Sils |
| Palafolls | Vidreres |
| Sant Andreu de Llavaneres | Tarragonès |
| Sant Cebrià de Vallalta | el Catllar |
| Montsià | Terra Alta |
| Mas de Barberans | Horta de Sant Joan |
| Ulldecona | Vallès Occidental |
| Noguera | Rellinars |
| Àger | Sant Quirze del Vallès |
| les Avellanes i Santa Linya | Vallès Oriental |
| Vilanova de Meià | Cànoves i Samalús |
| Osona | Fogars de Montclús |
| Seva | la Garriga |
| Taradell | Llinars del Vallès |
| Pallars Jussà | Martorelles |
| la Pobla de Segur | Sant Feliu de Codines |
| Pallars Sobirà | Santa Eulàlia de Ronçana |
| Baix Pallars | Santa Maria de Palautordera |
| la Guingueta d'Àneu | Tagamanent |
| Ripollès | Vallromanes |
| Queralbs | Vilanova del Vallès |

7.6.1.2. MUNICIPIS AMB UNA VULNERABILITAT MOLT ALTA ORDENATS PER COMARCA

| | |
|------------------------|--------------------------------------|
| Alt Camp | els Hostalets de Pierola |
| Querol | la Torre de Claramunt |
| Alt Empordà | Piera |
| Cadaqués | Bages |
| el Port de la Selva | Castellbell i el Vilar |
| l'Escala | el Pont de Vilomara i Rocafort |
| la Jonquera | Moià |
| Llançà | Sallent |
| Roses | Sant Salvador de Guardiola |
| Alt Penedès | Baix Camp |
| Gelida | Mont-roig del Camp |
| Mediona | Vandellòs i l'Hospitalet de l'Infant |
| Olesa de Bonesvalls | Baix Ebre |
| Alt Urgell | Alfara de Carles |
| Montferrer i Castellbò | l'Ametlla de Mar |
| Alta Ribagorça | Tortosa |
| el Pont de Suert | Baix Empordà |
| la Vall de Boí | Begur |
| Anoia | Calonge |
| el Bruc | Castell-Platja d'Aro |

Palafrugell
Sant Feliu de Guíxols
Santa Cristina d'Aro
Torroella de Montgrí

Baix Llobregat

Begues
Castelldefels
Cervelló
Collbató
Corbera de Llobregat
Esparreguera
Molins de Rei
Pallejà
Sant Esteve Sesrovires
Torrelles de Llobregat
Vallirana

Baix Penedès

Calafell
el Montmell
la Bisbal del Penedès

Barcelonès

Badalona
Barcelona

Cerdanya

Bellver de Cerdanya

Garraf

Canyelles
Olivella
Sant Pere de Ribes
Sitges

Garrotxa

la Vall d'en Bas
Olot
Sant Joan les Fonts
Santa Pau

Gironès

Bescanó
Girona

Maresme

Arenys de Munt
Argentona
Dosrius
Tordera

Montsià

la Sénia

Noguera

Artesa de Segre
Camarasa

Osona

el Brull
Santa Maria de Corcó
Viladrau

Pallars Jussà

Conca de Dalt
la Torre de Cabdella
Tremp

Pallars Sobirà

Alins
Alt Àneu
Espot
Lladorre
Sort

Ribera d'Ebre

Tivissa

Ripollès

Camprodon
Ripoll

Selva

Arbúcies
Caldes de Malavella
Lloret de Mar
Maçanet de la Selva
Riudarenes
Sant Feliu de Buixalleu
Sant Hilari Sacalm
Santa Coloma de Farners
Tossa de Mar

Tarragonès

Tarragona

Val d'Aran

Naut Aran
Vielha e Mijaran

Vallès Occidental

Castellar del Vallès
Castellbisbal
Cerdanyola del Vallès
Matadepera
Montcada i Reixac
Rellinars
Rubí
Sant Cugat del Vallès
Sant Llorenç Savall
Sant Quirze del Vallès
Sentmenat
Terrassa
Vacarisses

| | |
|------------------------|-----------------------------|
| Viladecavalls | Montornès del Vallès |
| Vallès Oriental | Sant Celoni |
| Bigues i Riells | Sant Feliu de Codines |
| Caldes de Montbui | Sant Fost de Campsentelles |
| Cànoves i Samalús | Sant Pere de Vilamajor |
| Fogars de Montclús | Santa Eulàlia de Ronçana |
| l'Ametlla del Vallès | Santa Maria de Palautordera |
| la Garriga | Tagamanent |
| la Roca del Vallès | Vallgorguina |
| Lliçà d'Amunt | Vallromanes |
| Llinars del Vallès | Vilanova del Vallès |
| Martorelles | |

7.6.1.3. MUNICIPIS AMB UNA VULNERABILITAT ALTA ORDENATS ALFABÈTICAMENT

| | |
|---|-----------------------------|
| Abrera | Gavà |
| Àger | Guardiola de Berguedà |
| Aiguamúrcia | Horta de Sant Joan |
| Albanyà | Josa i Tuixén |
| Alella | la Garriga |
| Alp | la Guingueta d'Àneu |
| Bagà | la Llacuna |
| Baix Pallars | la Pobla de Claramunt |
| Berga | la Pobla de Segur |
| Blanes | la Vall de Bianya |
| Cabra del Camp | la Vansa i Fórnols |
| Cabrera de Mar | les Avellanes i Santa Linya |
| Cabrera d'Igualada | les Valls de Valira |
| Cabrils | Llagostera |
| Calders | Lles de Cerdanya |
| Cànoves i Samalús | Llinars del Vallès |
| Cardona | Maçanet de Cabrenys |
| Cassà de la Selva | Marganell |
| Castellar de n'Hug | Martorelles |
| Castellet i la Gornal | Mas de Barberans |
| Castellfollit del Boix | Masquefa |
| Castellgalí | Monistrol de Montserrat |
| Castellví de Rosanes | Montagut |
| Cercs | Montellà i Martinet |
| Coll de Nargó | Mura |
| Cruïlles, Monells i Sant Sadurní de l'Heura | Olèrdola |
| Cubelles | Olesa de Montserrat |
| el Catllar | Palafolls |
| el Vendrell | Pals |
| Fígols i Alinyà | Pratdip |
| Fogars de la Selva | Puig-reig |
| Fogars de Montclús | Quart |
| Fonollosa | Queralbs |
| | Rabós |

| | |
|---------------------------|-----------------------------|
| Rajadell | Sant Vicenç dels Horts |
| Rellinars | Santa Coloma de Gramenet |
| Ribera d'Urgellet | Santa Eulàlia de Ronçana |
| Ribes de Freser | Santa Maria de Palautordera |
| Riells i Viabrea | Seva |
| Roquetes | Sils |
| Saldes | Subirats |
| Sant Andreu de la Barca | Súria |
| Sant Andreu de Llavaneres | Tagamanent |
| Sant Aniol de Finestres | Taradell |
| Sant Boi de Llobregat | Torrelles de Foix |
| Sant Cebrià de Vallalta | Ulldecona |
| Sant Feliu de Codines | Vallromanes |
| Sant Gregori | Vidreres |
| Sant Julià de Ramis | Vilaller |
| Sant Just Desvern | Vilanova de Meià |
| Sant Martí de Llémena | Vilanova del Vallès |
| Sant Mateu de Bages | Vimbodí |
| Sant Quirze del Vallès | |

7.6.1.4. MUNICIPIS AMB UNA VULNERABILITAT MOLT ALTA ORDENATS ALFABÈTICAMENT

| | |
|------------------------|--------------------------------|
| Alfara de Carles | Castell-Platja d'Aro |
| Alins | Cerdanyola del Vallès |
| Alt Àneu | Cervelló |
| Arbúcies | Collbató |
| Arenys de Munt | Conca de Dalt |
| Argentona | Corbera de Llobregat |
| Artesa de Segre | Dosrius |
| Badalona | el Bruc |
| Barcelona | el Brull |
| Begues | el Montmell |
| Begur | el Pont de Suert |
| Bellver de Cerdanya | el Pont de Vilomara i Rocafort |
| Bescanó | el Port de la Selva |
| Bigues i Riells | els Hostalets de Pierola |
| Cadaqués | Esparreguera |
| Calafell | Espot |
| Caldes de Malavella | Fogars de Montclús |
| Caldes de Montbui | Gelida |
| Calonge | Girona |
| Camarasa | la Bisbal del Penedès |
| Camprodon | la Garriga |
| Cànoves i Samalús | la Jonquera |
| Canyelles | la Roca del Vallès |
| Castellar del Vallès | la Sénia |
| Castellbell i el Vilar | la Torre de Cabdella |
| Castellbisbal | la Torre de Claramunt |
| Castelldefels | la Vall de Boí |

| | |
|-------------------------|--------------------------------------|
| la Vall d'en Bas | Sant Feliu de Guíxols |
| l'Ametlla de Mar | Sant Fost de Campsentelles |
| l'Ametlla del Vallès | Sant Hilari Sacalm |
| l'Escala | Sant Joan les Fonts |
| Lladorre | Sant Llorenç Savall |
| Llançà | Sant Pere de Ribes |
| Lliçà d'Amunt | Sant Pere de Vilamajor |
| Llinars del Vallès | Sant Quirze del Vallès |
| Lloret de Mar | Sant Salvador de Guardiola |
| Maçanet de la Selva | Santa Coloma de Farners |
| Martorelles | Santa Cristina d'Aro |
| Matadepera | Santa Eulàlia de Ronçana |
| Mediona | Santa Maria de Corcó |
| Moià | Santa Maria de Palautordera |
| Molins de Rei | Santa Pau |
| Montcada i Reixac | Sentmenat |
| Montferrer i Castellbò | Sitges |
| Montornès del Vallès | Sort |
| Mont-roig del Camp | Tagamanent |
| Naut Aran | Tarragona |
| Olesa de Bonesvalls | Terrassa |
| Olivella | Tivissa |
| Olot | Tordera |
| Palafrugell | Torrelles de Llobregat |
| Pallejà | Torroella de Montgrí |
| Piera | Tortosa |
| Querol | Tossa de Mar |
| Rellinars | Tremp |
| Ripoll | Vacarisses |
| Riudarenes | Vallgorguina |
| Roses | Vallirana |
| Rubí | Vallromanes |
| Sallent | Vandellòs i l'Hospitalet de l'Infant |
| Sant Celoni | Vielha e Mijaran |
| Sant Cugat del Vallès | Viladecavalls |
| Sant Esteve Sesrovires | Viladrau |
| Sant Feliu de Buixalleu | Vilanova del Vallès |
| Sant Feliu de Codines | |

7.6.2. RELACIÓ D'ELEMENTS VULNERABLES

7.6.2.1. URBANITZACIONS

Relació no exhaustiva d'urbanitzacions en zona forestal.

| Comarca | Nom municipi | Nom urbanització | Codi INE | Cens 08 | Supf (km ²) |
|----------|--------------|----------------------|----------|---------|-------------------------|
| Alt Camp | Aiguamúrcia | Mas d'en Perers el | 43001 | 886 | 73,10 |
| Alt Camp | Aiguamúrcia | Fonts del Rector les | 43001 | 886 | 73,10 |

| Comarca | Nom municipi | Nom urbanització | Codi INE | Cens 08 | Supf (km ²) |
|-------------|---------------------|-----------------------------|----------|---------|-------------------------|
| Alt Camp | Alcover | Residencial del Remei | 43005 | 4962 | 46,29 |
| Alt Camp | Alcover | Borquera la | 43005 | 4962 | 46,29 |
| Alt Camp | Cabra del Camp | Can Rui | 43036 | 1078 | 27,03 |
| Alt Camp | Cabra del Camp | Miralcamp Residencial | 43036 | 1078 | 27,03 |
| Alt Camp | Cabra del Camp | Mas del Plata el | 43036 | 1078 | 27,03 |
| Alt Camp | Montferri | Alzineta l' | 43089 | 350 | 19,22 |
| Alt Camp | Mont-ral | Silenci el | 43091 | 175 | 34,65 |
| Alt Camp | Querol | Mas Vermell el | 43120 | 549 | 71,88 |
| Alt Camp | Querol | Mas Gassons el | 43120 | 549 | 71,88 |
| Alt Camp | Querol | Ranxos de Bonany els | 43120 | 549 | 71,88 |
| Alt Camp | Querol | Can Llenes | 43120 | 549 | 71,88 |
| Alt Camp | Querol | Arboçar l' | 43120 | 549 | 71,88 |
| Alt Camp | Rodonyà | Pineda de Santa Cristina la | 43132 | 520 | 8,49 |
| Alt Camp | Valls | Bosc de Valls el | 43161 | 24710 | 55,90 |
| Alt Empordà | Bàscara | Roques les | 17016 | 915 | 17,28 |
| Alt Empordà | Cadaqués | Tudela | 17032 | 2873 | 25,73 |
| Alt Empordà | Cadaqués | la Perafita | 17032 | 2873 | 25,73 |
| Alt Empordà | Cadaqués | els Caials | 17032 | 2873 | 25,73 |
| Alt Empordà | Colera | la Rovellada | 17054 | 578 | 23,95 |
| Alt Empordà | Colera | Jonames | 17054 | 578 | 23,95 |
| Alt Empordà | Colera | Sant Miquel de Colera | 17054 | 578 | 23,95 |
| Alt Empordà | el Port de la Selva | s'Arnella | 17140 | 1029 | 41,30 |
| Alt Empordà | el Port de la Selva | Santa Isabel | 17140 | 1029 | 41,30 |
| Alt Empordà | el Port de la Selva | Cap de Vol | 17140 | 1029 | 41,30 |
| Alt Empordà | el Port de la Selva | s'Arnella de Mar | 17140 | 1029 | 41,30 |
| Alt Empordà | el Port de la Selva | Beleser | 17140 | 1029 | 41,30 |
| Alt Empordà | el Port de la Selva | Cap de Vol-Far | 17140 | 1029 | 41,30 |
| Alt Empordà | el Port de la Selva | Tamariua | 17140 | 1029 | 41,30 |
| Alt Empordà | el Port de la Selva | la Carbonera | 17140 | 1029 | 41,30 |
| Alt Empordà | el Port de la Selva | les Figuerasses | 17140 | 1029 | 41,30 |
| Alt Empordà | el Port de la Selva | Perabeua | 17140 | 1029 | 41,30 |
| Alt Empordà | el Port de la Selva | la Vista | 17140 | 1029 | 41,30 |
| Alt Empordà | el Port de la Selva | la Móra | 17140 | 1029 | 41,30 |
| Alt Empordà | el Port de la Selva | el Mirador | 17140 | 1029 | 41,30 |
| Alt Empordà | el Port de la Selva | Barlovent | 17140 | 1029 | 41,30 |
| Alt Empordà | el Port de la Selva | l'Església Vella | 17140 | 1029 | 41,30 |
| Alt Empordà | el Port de la Selva | Erola | 17140 | 1029 | 41,30 |

| Comarca | Nom municipi | Nom urbanització | Codi INE | Cens 08 | Supf (km ²) |
|-------------|---------------------|----------------------|----------|---------|-------------------------|
| Alt Empordà | el Port de la Selva | Panorammar | 17140 | 1029 | 41,30 |
| Alt Empordà | el Port de la Selva | els Horts | 17140 | 1029 | 41,30 |
| Alt Empordà | el Port de la Selva | la Perafita | 17140 | 1029 | 41,30 |
| Alt Empordà | Garriguella | Liébana | 17077 | 821 | 20,97 |
| Alt Empordà | Garriguella | el Corral Blanc | 17077 | 821 | 20,97 |
| Alt Empordà | Garriguella | Vent d'Empordà | 17077 | 821 | 20,97 |
| Alt Empordà | l'Escala | Riuet el | 17062 | 9829 | 16,41 |
| Alt Empordà | l'Escala | Sant Martí | 17062 | 9829 | 16,41 |
| Alt Empordà | l'Escala | Coma la | 17062 | 9829 | 16,41 |
| Alt Empordà | l'Escala | Palanca la | 17062 | 9829 | 16,41 |
| Alt Empordà | l'Escala | Camp dels Pilans el | 17062 | 9829 | 16,41 |
| Alt Empordà | l'Escala | Punta de Montgó la | 17062 | 9829 | 16,41 |
| Alt Empordà | Llançà | Cap-ràs | 17092 | 5082 | 28,01 |
| Alt Empordà | Llançà | Grifeu | 17092 | 5082 | 28,01 |
| Alt Empordà | Llançà | els Estanys de Dalt | 17092 | 5082 | 28,01 |
| Alt Empordà | Llançà | Sant Genís | 17092 | 5082 | 28,01 |
| Alt Empordà | Llançà | l'Argilera | 17092 | 5082 | 28,01 |
| Alt Empordà | Llançà | Sant Carles | 17092 | 5082 | 28,01 |
| Alt Empordà | Llançà | la Farella | 17092 | 5082 | 28,01 |
| Alt Empordà | Llançà | la Coma | 17092 | 5082 | 28,01 |
| Alt Empordà | Llançà | la Bateria | 17092 | 5082 | 28,01 |
| Alt Empordà | Llançà | Colomer | 17092 | 5082 | 28,01 |
| Alt Empordà | Llançà | el Cau del Llop | 17092 | 5082 | 28,01 |
| Alt Empordà | Llançà | Fener de Dalt | 17092 | 5082 | 28,01 |
| Alt Empordà | Llançà | Fener de Baix | 17092 | 5082 | 28,01 |
| Alt Empordà | Llançà | Superfener | 17092 | 5082 | 28,01 |
| Alt Empordà | Llers | Montserrat | 17093 | 1157 | 21,21 |
| Alt Empordà | Maçanet de Cabrenys | Can Muntada | 17102 | 723 | 67,46 |
| Alt Empordà | Maçanet de Cabrenys | el Racó del Pirineo | 17102 | 723 | 67,46 |
| Alt Empordà | Maçanet de Cabrenys | el Prat del Pont | 17102 | 723 | 67,46 |
| Alt Empordà | Maçanet de Cabrenys | la Font d'en Coll | 17102 | 723 | 67,46 |
| Alt Empordà | Maçanet de Cabrenys | la Casanova | 17102 | 723 | 67,46 |
| Alt Empordà | Maçanet de Cabrenys | la Cardona | 17102 | 723 | 67,46 |
| Alt Empordà | Maçanet de Cabrenys | el Serrat de la Creu | 17102 | 723 | 67,46 |
| Alt Empordà | Palau-saverdera | el Mas Isaac | 17120 | 1423 | 16,19 |
| Alt Empordà | Pau | els Olivars de Pau | 17128 | 586 | 10,44 |
| Alt Empordà | Pont de Molins | els Cellers | 17135 | 490 | 8,53 |

| Comarca | Nom municipi | Nom urbanització | Codi INE | Cens 08 | Supf (km ²) |
|-------------|-----------------------|---------------------------|----------|---------|-------------------------|
| Alt Empordà | Portbou | el Mas Germén | 17138 | 1306 | 9,30 |
| Alt Empordà | Portbou | la Vil-la Antònia | 17138 | 1306 | 9,30 |
| Alt Empordà | Roses | la Perafita | 17152 | 19463 | 45,87 |
| Alt Empordà | Roses | el Mas Fumats | 17152 | 19463 | 45,87 |
| Alt Empordà | Roses | el Mas Boscà | 17152 | 19463 | 45,87 |
| Alt Empordà | Roses | el Card | 17152 | 19463 | 45,87 |
| Alt Empordà | Roses | el Mas Oliva | 17152 | 19463 | 45,87 |
| Alt Empordà | Roses | el Polígon Un | 17152 | 19463 | 45,87 |
| Alt Empordà | Roses | els Grecs | 17152 | 19463 | 45,87 |
| Alt Empordà | Roses | les Suredes d'en Mairo | 17152 | 19463 | 45,87 |
| Alt Empordà | Roses | la Muntanyeta | 17152 | 19463 | 45,87 |
| Alt Empordà | Roses | la Cuana | 17152 | 19463 | 45,87 |
| Alt Empordà | Roses | Santa Rosa de Puig-rom | 17152 | 19463 | 45,87 |
| Alt Empordà | Roses | Puiggiralt | 17152 | 19463 | 45,87 |
| Alt Empordà | Roses | Jóncols | 17152 | 19463 | 45,87 |
| Alt Empordà | Roses | Montjoi | 17152 | 19463 | 45,87 |
| Alt Empordà | Roses | Canyelles Petites | 17152 | 19463 | 45,87 |
| Alt Empordà | Roses | L'Almadrava | 17152 | 19463 | 45,87 |
| Alt Penedès | Avinyonet del Penedès | Can Mitjans | 08013 | 1660 | 29,12 |
| Alt Penedès | Castellet i la Gornal | Marina la | 08058 | 2181 | 46,84 |
| Alt Penedès | Castellet i la Gornal | Llac de Foix el | 08058 | 2181 | 46,84 |
| Alt Penedès | Castellet i la Gornal | Creu la | 08058 | 2181 | 46,84 |
| Alt Penedès | Castellet i la Gornal | Rocallisa | 08058 | 2181 | 46,84 |
| Alt Penedès | Castellet i la Gornal | Trencarroques | 08058 | 2181 | 46,84 |
| Alt Penedès | Castellet i la Gornal | Valldemar | 08058 | 2181 | 46,84 |
| Alt Penedès | Castellet i la Gornal | Costa de Cunit la | 08058 | 2181 | 46,84 |
| Alt Penedès | Font-rubí | Manantials els | 08085 | 1461 | 37,00 |
| Alt Penedès | Gelida | Safari | 08091 | 6601 | 26,73 |
| Alt Penedès | Gelida | Martivell el | 08091 | 6601 | 26,73 |
| Alt Penedès | Mediona | Font del Bosc la | 08122 | 2307 | 47,61 |
| Alt Penedès | Mediona | Pinedes de Sant Elies les | 08122 | 2307 | 47,61 |
| Alt Penedès | Mediona | Can Verdaguer | 08122 | 2307 | 47,61 |
| Alt Penedès | Mediona | Monterrey Parc | 08122 | 2307 | 47,61 |
| Alt Penedès | Olèrdola | Can Trabal | 08145 | 3375 | 29,87 |
| Alt Penedès | Olèrdola | Daltmar | 08145 | 3375 | 29,87 |
| Alt Penedès | Olesa de Bonesvalls | Ca n'Olivella | 08146 | 1662 | 30,57 |
| Alt Penedès | Olesa de Bonesvalls | Can Xacó | 08146 | 1662 | 30,57 |

| Comarca | Nom municipi | Nom urbanització | Codi INE | Cens 08 | Supf (km ²) |
|----------------|--------------------------|---------------------------|----------|---------|-------------------------|
| Alt Penedès | Pontons | Ponderosa la | 08168 | 558 | 25,86 |
| Alt Penedès | Pontons | Fonts de Sant Bernat les | 08168 | 558 | 25,86 |
| Alt Penedès | Sant Llorenç d'Hortons | Can Bargalló | 08222 | 2302 | 19,75 |
| Alt Penedès | Sant Llorenç d'Hortons | Sant Salvador | 08222 | 2302 | 19,75 |
| Alt Penedès | Sant Sadurní d'Anoia | Portell el | 08240 | 11909 | 18,65 |
| Alt Penedès | Subirats | Casablanca | 08273 | 3052 | 55,78 |
| Alt Penedès | Subirats | Can Rossell | 08273 | 3052 | 55,78 |
| Alt Penedès | Subirats | Muntanya Rodona la | 08273 | 3052 | 55,78 |
| Alt Penedès | Torrelavit | Can Ros | 08287 | 1290 | 23,94 |
| Alt Penedès | Torrelles de Foix | Fontfregona la | 08288 | 2432 | 36,81 |
| Alt Penedès | Torrelles de Foix | Plana de les Torres la | 08288 | 2432 | 36,81 |
| Alt Penedès | Torrelles de Foix | Can Coral | 08288 | 2432 | 36,81 |
| Alt Urgell | la Seu d'Urgell | Sant Antoni | 25203 | 12986 | 14,89 |
| Alt Urgell | Montferrer i Castellbó | el Balcó del Pirineu | 25140 | 1070 | 177,46 |
| Alta Ribagorça | Vall de Boí | el Pla de l'Ermita | 25043 | 1080 | 219,49 |
| Alta Ribagorça | Vilaller | els Xalets | 25245 | 699 | 58,68 |
| Anoia | Cabrera d'Anoia | el Castell de Cabrera | 08028 | 1274 | 17,04 |
| Anoia | Cabrera d'Anoia | Can Ros | 08028 | 1274 | 17,04 |
| Anoia | Castellolí | Pinyerets els | 08063 | 474 | 25,25 |
| Anoia | el Bruc | Can Marc de la Vall | 08025 | 1841 | 46,76 |
| Anoia | el Bruc | Montserrat Parc | 08025 | 1841 | 46,76 |
| Anoia | el Bruc | el Masgrau | 08025 | 1841 | 46,76 |
| Anoia | el Bruc | el Bruc Residencial | 08025 | 1841 | 46,76 |
| Anoia | els Hostalets de Pierola | els Boscos de Can Martí | 08162 | 2426 | 33,33 |
| Anoia | els Hostalets de Pierola | Can Tèrmens | 08162 | 2426 | 33,33 |
| Anoia | els Hostalets de Pierola | Can Rovira de l'Estela | 08162 | 2426 | 33,33 |
| Anoia | els Hostalets de Pierola | la Serra Alta | 08162 | 2426 | 33,33 |
| Anoia | els Hostalets de Pierola | Can Fosalba | 08162 | 2426 | 33,33 |
| Anoia | els Hostalets de Pierola | Can Gras | 08162 | 2426 | 33,33 |
| Anoia | Igualada | Sant Jaume Sesoliveres | 08102 | 38164 | 8,67 |
| Anoia | Jorba | Sant Jaume Sesoliveres | 08103 | 786 | 30,96 |
| Anoia | la Pobla de Claramunt | les Garrigues | 08165 | 3615 | 18,37 |
| Anoia | la Pobla de Claramunt | el Xaró | 08165 | 3615 | 18,37 |
| Anoia | la Torre de Claramunt | Xaró | 08286 | 3615 | 14,79 |
| Anoia | la Torre de Claramunt | Ca l'Anton | 08286 | 3615 | 14,79 |
| Anoia | la Torre de Claramunt | les Pinedes de l'Ermengol | 08286 | 3615 | 14,79 |
| Anoia | Masquefa | Can Parellada | 08119 | 8029 | 17,06 |

| Comarca | Nom municipi | Nom urbanització | Codi INE | Cens 08 | Supf (km ²) |
|---------|--------------------------------|---------------------------|----------|---------|-------------------------|
| Anoia | Masquefa | Can Valls | 08119 | 8029 | 17,06 |
| Anoia | Masquefa | Maset el | 08119 | 8029 | 17,06 |
| Anoia | Piera | els Boscos de Can Martí | 08161 | 14025 | 57,51 |
| Anoia | Piera | Can Martí de l'Estela | 08161 | 14025 | 57,51 |
| Anoia | Piera | el Bosc de l'Aliga | 08161 | 14025 | 57,51 |
| Anoia | Piera | la Venta i Can Mussarro | 08161 | 14025 | 57,51 |
| Anoia | Piera | Vallbonica | 08161 | 14025 | 57,51 |
| Anoia | Piera | Can Mas | 08161 | 14025 | 57,51 |
| Anoia | Piera | Can Mata | 08161 | 14025 | 57,51 |
| Anoia | Piera | Can Claramunt | 08161 | 14025 | 57,51 |
| Anoia | Piera | Can Bonastre | 08161 | 14025 | 57,51 |
| Anoia | Piera | Castell de la Ventosa el | 08161 | 14025 | 57,51 |
| Anoia | Piera | Can Bou | 08161 | 14025 | 57,51 |
| Anoia | Piera | Mas Figueres | 08161 | 14025 | 57,51 |
| Anoia | Piera | Can Canals de Masbover | 08161 | 14025 | 57,51 |
| Anoia | Sant Martí de Tous | el Serral | 08226 | 1150 | 38,84 |
| Anoia | Santa Margarida de Montbui | la Mallola | 08250 | 9778 | 27,82 |
| Anoia | Vallbona d'Anoia | Vallbonica | 08292 | 1387 | 6,48 |
| Bages | Artés | Vista del Pirineu | 08010 | 5305 | 17,92 |
| Bages | Avinyó | Urbissol | 08012 | 2222 | 62,56 |
| Bages | Calders | Guàrdia la | 08034 | 914 | 33,01 |
| Bages | Castellbell i el Vilar | Mas Enric el | 08053 | 3617 | 28,18 |
| Bages | Castellbell i el Vilar | Comes les | 08053 | 3617 | 28,18 |
| Bages | Castellbell i el Vilar | Can Prat | 08053 | 3617 | 28,18 |
| Bages | Castellbell i el Vilar | Prat el | 08053 | 3617 | 28,18 |
| Bages | Castellfollit del Boix | Canyelles | 08059 | 425 | 59,42 |
| Bages | Castellgalí | Torre del Breny la | 08061 | 1760 | 17,16 |
| Bages | Castellgalí | Ca l'Enric de Calafell | 08061 | 1760 | 17,16 |
| Bages | Castellgalí | Mas Planoi el | 08061 | 1760 | 17,16 |
| Bages | Castellnou de Bages | Figuera la | 08062 | 966 | 29,21 |
| Bages | Castellnou de Bages | Pinedes de Castellnou les | 08062 | 966 | 29,21 |
| Bages | el Pont de Vilomara i Rocafort | River Parc | 08182 | 3635 | 21,67 |
| Bages | el Pont de Vilomara i Rocafort | Can Riera | 08182 | 3635 | 21,67 |
| Bages | Fonollosa | Canet de Fals | 08084 | 1362 | 51,91 |
| Bages | Marganell | Casot el | 08242 | 301 | 13,34 |

| Comarca | Nom municipi | Nom urbanització | Codi INE | Cens 08 | Supf (km ²) |
|-----------|----------------------------|--------------------------|----------|---------|-------------------------|
| Bages | Moià | Montví de Baix | 08138 | 5661 | 75,15 |
| Bages | Moià | Montví de Dalt | 08138 | 5661 | 75,15 |
| Bages | Monistrol de Calders | Font del Collet la | 08128 | 701 | 21,87 |
| Bages | Monistrol de Calders | Masia del Solà la | 08128 | 701 | 21,87 |
| Bages | Monistrol de Montserrat | Monistrol Residencial | 08127 | 2983 | 12,04 |
| Bages | Monistrol de Montserrat | Collcabiró | 08127 | 2983 | 12,04 |
| Bages | Mura | Marquet el | 08139 | 237 | 53,39 |
| Bages | Navarcles | Llac el | 08140 | 5818 | 5,52 |
| Bages | Rajadell | Can Servitge | 08178 | 492 | 45,32 |
| Bages | Sant Fruitós de Bages | Pineda de Bages | 08213 | 7782 | 22,14 |
| Bages | Sant Fruitós de Bages | Brucardes les | 08213 | 7782 | 22,14 |
| Bages | Sant Salvador de Guardiola | Calbet el | 08098 | 3044 | 36,99 |
| Bages | Sant Salvador de Guardiola | Pinyot el | 08098 | 3044 | 36,99 |
| Bages | Sant Salvador de Guardiola | Cal Miralda | 08098 | 3044 | 36,99 |
| Bages | Sant Salvador de Guardiola | Set-rengs | 08098 | 3044 | 36,99 |
| Bages | Sant Salvador de Guardiola | Graell el | 08098 | 3044 | 36,99 |
| Bages | Sant Salvador de Guardiola | Ca l'Esteve | 08098 | 3044 | 36,99 |
| Bages | Sant Salvador de Guardiola | Devesa de Dalt la | 08098 | 3044 | 36,99 |
| Bages | Sant Vicenç de Castellet | la Balconada | 08262 | 8275 | 17,09 |
| Bages | Sant Vicenç de Castellet | Mas Planoi el | 08262 | 8275 | 17,09 |
| Bages | Santpedor | Mirador de Montserrat el | 08192 | 6787 | 16,81 |
| Bages | Santpedor | Serrat de Castellnou | 08192 | 6787 | 16,81 |
| Bages | Súria | Jonquerets els | 08274 | 6454 | 23,54 |
| Baix Camp | Alforja | Sant Antoni | 43009 | 1814 | 38,32 |
| Baix Camp | Alforja | Servians | 43009 | 1814 | 38,32 |
| Baix Camp | Almóster | Picarany | 43011 | 1339 | 5,89 |
| Baix Camp | l'Albiol | Masies Catalanes les | 43003 | 415 | 20,22 |
| Baix Camp | l'Argentera | Sort la | 43017 | 143 | 9,84 |
| Baix Camp | les Borges del Camp | Aires del Camp | 43031 | 2061 | 8,14 |
| Baix Camp | Mont-roig del Camp | Mas d'en Blader el | 43092 | 11131 | 63,19 |
| Baix Camp | Mont-roig del Camp | Via Marina | 43092 | 11131 | 63,19 |
| Baix Camp | Mont-roig del Camp | els Pins de Miramar | 43092 | 11131 | 63,19 |

| Comarca | Nom municipi | Nom urbanització | Codi INE | Cens 08 | Supf (km ²) |
|--------------|--------------------------------------|---------------------------------------|----------|---------|-------------------------|
| Baix Camp | Mont-roig del Camp | Parc de Mont-roig el | 43092 | 11131 | 63,19 |
| Baix Camp | Mont-roig del Camp | Miami Platja | 43092 | 11131 | 63,19 |
| Baix Camp | Pratdip | Santa Marina | 43118 | 833 | 36,05 |
| Baix Camp | Pratdip | Planes del Rei les | 43118 | 833 | 36,05 |
| Baix Camp | Riudecanyes | Montclar | 43127 | 1041 | 16,54 |
| Baix Camp | Riudecanyes | Mar de Riudecanyes el | 43127 | 1041 | 16,54 |
| Baix Camp | Vandellòs i l'Hospitalet de l'Infant | Calamar el | 43162 | 5653 | 101,99 |
| Baix Camp | Vilanova d'Escornalbou | Rifàs | 43167 | 531 | 17,51 |
| Baix Ebre | Alfara de Carles | Toscar el | 43008 | 392 | 63,94 |
| Baix Ebre | Alfara de Carles | Mascar el | 43008 | 392 | 63,94 |
| Baix Ebre | l'Ametlla de Mar | Calafat | 43013 | 7424 | 66,91 |
| Baix Ebre | l'Ametlla de Mar | Sant Jordi d'Alfama | 43013 | 7424 | 66,91 |
| Baix Ebre | l'Ametlla de Mar | Tres Cales les | 43013 | 7424 | 66,91 |
| Baix Ebre | l'Ametlla de Mar | Sant Jordi d'Alfama | 43013 | 7424 | 66,91 |
| Baix Ebre | l'Ametlla de Mar | Aliga l' | 43013 | 7424 | 66,91 |
| Baix Ebre | Roquetes | Mascar el | 43133 | 7987 | 136,64 |
| Baix Ebre | Tortosa | Mascar el | 43155 | 35734 | 215,28 |
| Baix Empordà | Begur | Platja de sa Riera | 17013 | 4304 | 20,64 |
| Baix Empordà | Begur | Aiguafreda | 17013 | 4304 | 20,64 |
| Baix Empordà | Begur | Sa Tuna | 17013 | 4304 | 20,64 |
| Baix Empordà | Begur | Mas Prats | 17013 | 4304 | 20,64 |
| Baix Empordà | Begur | Fontansa sa | 17013 | 4304 | 20,64 |
| Baix Empordà | Begur | Borna la | 17013 | 4304 | 20,64 |
| Baix Empordà | Begur | Son Ric | 17013 | 4304 | 20,64 |
| Baix Empordà | Begur | Aiguablava | 17013 | 4304 | 20,64 |
| Baix Empordà | Begur | Aiguaxellida | 17013 | 4304 | 20,64 |
| Baix Empordà | Begur | Sant Josep | 17013 | 4304 | 20,64 |
| Baix Empordà | Begur | Cantallops | 17013 | 4304 | 20,64 |
| Baix Empordà | Calonge | Mas Pere el | 17034 | 10428 | 33,55 |
| Baix Empordà | Calonge | Riudor | 17034 | 10428 | 33,55 |
| Baix Empordà | Calonge | Vescomtat de Cabanyes i el Mas Toi el | 17034 | 10428 | 33,55 |
| Baix Empordà | Calonge | Finca Verd la | 17034 | 10428 | 33,55 |
| Baix Empordà | Calonge | Mas Artigues el | 17034 | 10428 | 33,55 |
| Baix Empordà | Calonge | Parc de Sant Daniel el | 17034 | 10428 | 33,55 |
| Baix Empordà | Calonge | Camp de l'Hort el | 17034 | 10428 | 33,55 |

| Comarca | Nom municipi | Nom urbanització | Codi INE | Cens 08 | Supf (km ²) |
|--------------|------------------------|-------------------------|----------|---------|-------------------------|
| Baix Empordà | Calonge | Treumal de Dalt | 17034 | 10428 | 33,55 |
| Baix Empordà | Castell - Platja d'Aro | Mas Ros el | 17048 | 10150 | 21,93 |
| Baix Empordà | Castell - Platja d'Aro | Pins els | 17048 | 10150 | 21,93 |
| Baix Empordà | Castell - Platja d'Aro | Masnou el | 17048 | 10150 | 21,93 |
| Baix Empordà | Castell - Platja d'Aro | Cim d'Aro el | 17048 | 10150 | 21,93 |
| Baix Empordà | Castell - Platja d'Aro | Mas Croanyes el | 17048 | 10150 | 21,93 |
| Baix Empordà | Castell - Platja d'Aro | Can Manel | 17048 | 10150 | 21,93 |
| Baix Empordà | Castell - Platja d'Aro | Mas Semir el | 17048 | 10150 | 21,93 |
| Baix Empordà | Castell - Platja d'Aro | Sant Pol | 17048 | 10150 | 21,93 |
| Baix Empordà | Corçà | Santa Cristina | 17057 | 1270 | 15,91 |
| Baix Empordà | Mont-ras | Mas Solei el | 17110 | 1838 | 12,23 |
| Baix Empordà | Mont-ras | Mas Roquer el | 17110 | 1838 | 12,23 |
| Baix Empordà | Mont-ras | Sadurní | 17110 | 1838 | 12,23 |
| Baix Empordà | Mont-ras | Torre-simona | 17110 | 1838 | 12,23 |
| Baix Empordà | Palafrugell | Aiguaxellida | 17117 | 22109 | 26,62 |
| Baix Empordà | Palafrugell | Sant Josep | 17117 | 22109 | 26,62 |
| Baix Empordà | Palafrugell | Mas Mascort | 17117 | 22109 | 26,62 |
| Baix Empordà | Palafrugell | Montfina | 17117 | 22109 | 26,62 |
| Baix Empordà | Palamós | Pla des Pla el | 17118 | 17766 | 13,89 |
| Baix Empordà | Palamós | Belitrar el | 17118 | 17766 | 13,89 |
| Baix Empordà | Palamós | Sant Esteve de la Fosca | 17118 | 17766 | 13,89 |
| Baix Empordà | Palamós | Fosca la | 17118 | 17766 | 13,89 |
| Baix Empordà | Pals | els Arenals de Mar | 17124 | 2698 | 25,75 |
| Baix Empordà | Pals | Palsmar | 17124 | 2698 | 25,75 |
| Baix Empordà | Pals | Mas Tomasí el | 17124 | 2698 | 25,75 |
| Baix Empordà | Pals | Pineda de Pals la | 17124 | 2698 | 25,75 |
| Baix Empordà | Sant Feliu de Guíxols | Vilar d'Aro el | 17160 | 21726 | 15,62 |
| Baix Empordà | Sant Feliu de Guíxols | Mas Trempat el | 17160 | 21726 | 15,62 |
| Baix Empordà | Sant Feliu de Guíxols | Sant Pol | 17160 | 21726 | 15,62 |
| Baix Empordà | Sant Feliu de Guíxols | Bateries les | 17160 | 21726 | 15,62 |
| Baix Empordà | Sant Feliu de Guíxols | Pineda Fosca la | 17160 | 21726 | 15,62 |
| Baix Empordà | Sant Feliu de Guíxols | Sant Amanç | 17160 | 21726 | 15,62 |
| Baix Empordà | Sant Feliu de Guíxols | Casa Nova la | 17160 | 21726 | 15,62 |
| Baix Empordà | Sant Feliu de Guíxols | Sant Elm | 17160 | 21726 | 15,62 |
| Baix Empordà | Sant Feliu de Guíxols | Penyes les | 17160 | 21726 | 15,62 |
| Baix Empordà | Sant Feliu de Guíxols | Puntabrava | 17160 | 21726 | 15,62 |
| Baix Empordà | Santa Cristina d'Aro | Vallrepòs | 17181 | 4713 | 67,77 |

| Comarca | Nom municipi | Nom urbanització | Codi INE | Cens 08 | Supf (km ²) |
|----------------|----------------------|-----------------------|----------|---------|-------------------------|
| Baix Empordà | Santa Cristina d'Aro | Sant Miquel d'Aro | 17181 | 4713 | 67,77 |
| Baix Empordà | Santa Cristina d'Aro | Bell-lloc | 17181 | 4713 | 67,77 |
| Baix Empordà | Santa Cristina d'Aro | Roca de Malvet la | 17181 | 4713 | 67,77 |
| Baix Empordà | Santa Cristina d'Aro | Can Patxot | 17181 | 4713 | 67,77 |
| Baix Empordà | Santa Cristina d'Aro | Teules les | 17181 | 4713 | 67,77 |
| Baix Empordà | Santa Cristina d'Aro | Can Reixac | 17181 | 4713 | 67,77 |
| Baix Empordà | Santa Cristina d'Aro | Golf Costa Brava el | 17181 | 4713 | 67,77 |
| Baix Empordà | Santa Cristina d'Aro | Mas Trempat el | 17181 | 4713 | 67,77 |
| Baix Empordà | Santa Cristina d'Aro | Rosamar | 17181 | 4713 | 67,77 |
| Baix Empordà | Torroella de Montgrí | Torre Vella la | 17199 | 11441 | 65,34 |
| Baix Empordà | Torroella de Montgrí | Torre Gran la | 17199 | 11441 | 65,34 |
| Baix Empordà | Torroella de Montgrí | Torre Moratxa la | 17199 | 11441 | 65,34 |
| Baix Empordà | Torroella de Montgrí | Mas Marquès el | 17199 | 11441 | 65,34 |
| Baix Empordà | Torroella de Montgrí | Dunes les | 17199 | 11441 | 65,34 |
| Baix Empordà | Vall-llobrega | Mas Falquet el | 17209 | 825 | 5,36 |
| Baix Llobregat | Abrera | Sant Miquel | 08001 | 11278 | 19,89 |
| Baix Llobregat | Abrera | Can Vilalba | 08001 | 11278 | 19,89 |
| Baix Llobregat | Abrera | Sant Hilari | 08001 | 11278 | 19,89 |
| Baix Llobregat | Abrera | Les Carpes | 08001 | 11278 | 19,89 |
| Baix Llobregat | Begues | Begues Parc | 08020 | 6078 | 50,42 |
| Baix Llobregat | Begues | Mas Ferrer el | 08020 | 6078 | 50,42 |
| Baix Llobregat | Begues | Area Bartró | 08020 | 6078 | 50,42 |
| Baix Llobregat | Castellví de Rosanes | Can Sunyer del Palau | 08066 | 1659 | 16,37 |
| Baix Llobregat | Castellví de Rosanes | Taió el | 08066 | 1659 | 16,37 |
| Baix Llobregat | Cervelló | Puigmontmany | 08068 | 8187 | 29,62 |
| Baix Llobregat | Cervelló | Can Vidal | 08068 | 8187 | 29,62 |
| Baix Llobregat | Cervelló | Can Paulet | 08068 | 8187 | 29,62 |
| Baix Llobregat | Cervelló | Granja Garcia la | 08068 | 8187 | 29,62 |
| Baix Llobregat | Cervelló | Can Guitard Vell | 08068 | 8187 | 29,62 |
| Baix Llobregat | Cervelló | Torreiveta la | 08068 | 8187 | 29,62 |
| Baix Llobregat | Cervelló | Santa Rosa | 08068 | 8187 | 29,62 |
| Baix Llobregat | Cervelló | Can Castany | 08068 | 8187 | 29,62 |
| Baix Llobregat | Cervelló | Ciutat del Remei la | 08068 | 8187 | 29,62 |
| Baix Llobregat | Cervelló | Interclub Residencial | 08068 | 8187 | 29,62 |
| Baix Llobregat | Collbató | el Pla del Castell | 08069 | 3971 | 17,99 |
| Baix Llobregat | Collbató | el Pujolet | 08069 | 3971 | 17,99 |
| Baix Llobregat | Collbató | Can Dalmases | 08069 | 3971 | 17,99 |

| Comarca | Nom municipi | Nom urbanització | Codi INE | Cens 08 | Supf (km ²) |
|----------------|-------------------------|------------------------|----------|---------|-------------------------|
| Baix Llobregat | Collbató | les Illes | 08069 | 3971 | 17,99 |
| Baix Llobregat | Collbató | la Fumada | 08069 | 3971 | 17,99 |
| Baix Llobregat | Corbera de Llobregat | Creu de Susalba la | 08072 | 13435 | 18,46 |
| Baix Llobregat | Corbera de Llobregat | Soleia la | 08072 | 13435 | 18,46 |
| Baix Llobregat | Corbera de Llobregat | Can Coll | 08072 | 13435 | 18,46 |
| Baix Llobregat | Corbera de Llobregat | Creu de l'Aragall la | 08072 | 13435 | 18,46 |
| Baix Llobregat | Corbera de Llobregat | Cases Pairals les | 08072 | 13435 | 18,46 |
| Baix Llobregat | Corbera de Llobregat | Can Margarit | 08072 | 13435 | 18,46 |
| Baix Llobregat | Corbera de Llobregat | Santa Maria de l'Avall | 08072 | 13435 | 18,46 |
| Baix Llobregat | Corbera de Llobregat | Bonrepòs | 08072 | 13435 | 18,46 |
| Baix Llobregat | Corbera de Llobregat | Herbatges els | 08072 | 13435 | 18,46 |
| Baix Llobregat | Corbera de Llobregat | Ca n'Armengol | 08072 | 13435 | 18,46 |
| Baix Llobregat | Corbera de Llobregat | Parretes les | 08072 | 13435 | 18,46 |
| Baix Llobregat | Corbera de Llobregat | Sant Cristòfol | 08072 | 13435 | 18,46 |
| Baix Llobregat | Corbera de Llobregat | Can Planes | 08072 | 13435 | 18,46 |
| Baix Llobregat | Corbera de Llobregat | Can Rigol | 08072 | 13435 | 18,46 |
| Baix Llobregat | Esparreguera | Can Vinyals | 08076 | 21451 | 27,47 |
| Baix Llobregat | Esparreguera | el Mas d'en Gall | 08076 | 21451 | 27,47 |
| Baix Llobregat | Esparreguera | Can Rial | 08076 | 21451 | 27,47 |
| Baix Llobregat | Gavà | Bruguers | 08089 | 45190 | 30,90 |
| Baix Llobregat | Gavà | Can Tries | 08089 | 45190 | 30,90 |
| Baix Llobregat | Gavà | Sentiu la | 08089 | 45190 | 30,90 |
| Baix Llobregat | Gavà | Vistalegre | 08089 | 45190 | 30,90 |
| Baix Llobregat | Martorell | Pou del Merli el | 08114 | 26169 | 12,90 |
| Baix Llobregat | Molins de Rei | Vallpineda | 08123 | 23828 | 16,00 |
| Baix Llobregat | Olesa de Montserrat | la Casa Blanca | 08147 | 22914 | 16,75 |
| Baix Llobregat | Olesa de Montserrat | Llumbres | 08147 | 22914 | 16,75 |
| Baix Llobregat | Olesa de Montserrat | el Mas de les Aigües | 08147 | 22914 | 16,75 |
| Baix Llobregat | Olesa de Montserrat | les Ribes Blaves | 08147 | 22914 | 16,75 |
| Baix Llobregat | Olesa de Montserrat | Oasi | 08147 | 22914 | 16,75 |
| Baix Llobregat | Pallejà | Fontpineda | 08157 | 11011 | 8,41 |
| Baix Llobregat | Sant Andreu de la Barca | el Palau | 08196 | 26279 | 5,52 |
| Baix Llobregat | Sant Boi de Llobregat | Can Paulet | 08200 | 81335 | 21,94 |
| Baix Llobregat | Sant Boi de Llobregat | Oriols els | 08200 | 81335 | 21,94 |
| Baix Llobregat | Sant Esteve Sesrovires | Vallserrat | 08208 | 6903 | 18,64 |
| Baix Llobregat | Sant Esteve Sesrovires | Pou del Merli el | 08208 | 6903 | 18,64 |
| Baix Llobregat | Santa Coloma de | Sant Roc | 08244 | 7659 | 7,52 |

| Comarca | Nom municipi | Nom urbanització | Codi INE | Cens 08 | Supf (km ²) |
|----------------|--------------------------|-------------------------|----------|---------|-------------------------|
| | Cervelló | | | | |
| Baix Llobregat | Santa Coloma de Cervelló | Cesalpina | 08244 | 7659 | 7,52 |
| Baix Llobregat | Santa Coloma de Cervelló | Can Via | 08244 | 7659 | 7,52 |
| Baix Llobregat | Torrelles de Llobregat | Cesalpina | 08289 | 5208 | 13,55 |
| Baix Llobregat | Torrelles de Llobregat | Can Güell | 08289 | 5208 | 13,55 |
| Baix Llobregat | Torrelles de Llobregat | Can Güei | 08289 | 5208 | 13,55 |
| Baix Llobregat | Vallirana | el Mirador | 08295 | 13752 | 23,93 |
| Baix Llobregat | Vallirana | Vall del Sol | 08295 | 13752 | 23,93 |
| Baix Llobregat | Vallirana | Lledoner el | 08295 | 13752 | 23,93 |
| Baix Llobregat | Vallirana | Llibra Casanoves la | 08295 | 13752 | 23,93 |
| Baix Llobregat | Vallirana | Can Julià | 08295 | 13752 | 23,93 |
| Baix Llobregat | Vallirana | la Soleia | 08295 | 13752 | 23,93 |
| Baix Llobregat | Vallirana | Interclub Residencial | 08295 | 13752 | 23,93 |
| Baix Llobregat | Vallirana | el Mas de les Fonts | 08295 | 13752 | 23,93 |
| Baix Llobregat | Vallirana | la Selva Negra Catalana | 08295 | 13752 | 23,93 |
| Baix Llobregat | Vallirana | Pla del Pèlag el | 08295 | 13752 | 23,93 |
| Baix Llobregat | Vallirana | Vallirana Parc | 08295 | 13752 | 23,93 |
| Baix Llobregat | Vallirana | la Solana | 08295 | 13752 | 23,93 |
| Baix Llobregat | Vallirana | Can Prunera | 08295 | 13752 | 23,93 |
| Baix Llobregat | Vallirana | La Penya Blanca | 08295 | 13752 | 23,93 |
| Baix Llobregat | Viladecans | Muntanya la | 08301 | 62573 | 20,11 |
| Baix Llobregat | Viladecans | Alba-rosa | 08301 | 62573 | 20,11 |
| Baix Penedès | Albinyana | Bonaterra Dos | 43002 | 2292 | 19,46 |
| Baix Penedès | Albinyana | Papiola la | 43002 | 2292 | 19,46 |
| Baix Penedès | Albinyana | Bonaterra Un | 43002 | 2292 | 19,46 |
| Baix Penedès | Bellvei | Baronia del Mar | 43024 | 1985 | 8,47 |
| Baix Penedès | Bonastre | Vinya de Bonastre la | 43030 | 642 | 24,86 |
| Baix Penedès | Bonastre | Font de la Gavatxa la | 43030 | 642 | 24,86 |
| Baix Penedès | Calafell | Valldemar | 43037 | 22939 | 19,84 |
| Baix Penedès | Calafell | Calafell Parc | 43037 | 22939 | 19,84 |
| Baix Penedès | Calafell | Rosers els | 43037 | 22939 | 19,84 |
| Baix Penedès | Calafell | Mas Romeu el | 43037 | 22939 | 19,84 |
| Baix Penedès | Calafell | Baronia del Mar la | 43037 | 22939 | 19,84 |
| Baix Penedès | Calafell | el Mas Mel | 43037 | 22939 | 19,84 |
| Baix Penedès | Calafell | Bellamar | 43037 | 22939 | 19,84 |

| Comarca | Nom municipi | Nom urbanització | Codi INE | Cens 08 | Supf (km ²) |
|--------------|-------------------------|---------------------------------|----------|---------|-------------------------|
| Baix Penedès | Calafell | el Mas Mel | 43037 | 22939 | 19,84 |
| Baix Penedès | Calafell | Alorda Parc | 43037 | 22939 | 19,84 |
| Baix Penedès | Cunit | Costa de Cunit la | 43051 | 11730 | 9,72 |
| Baix Penedès | Cunit | Jardins de Cunit els | 43051 | 11730 | 9,72 |
| Baix Penedès | Cunit | Can Moles Tres | 43051 | 11730 | 9,72 |
| Baix Penedès | Cunit | Eixample l' | 43051 | 11730 | 9,72 |
| Baix Penedès | Cunit | Valparaiso Muntanya | 43051 | 11730 | 9,72 |
| Baix Penedès | el Montmell | Pinedes Altes les | 43090 | 1420 | 72,59 |
| Baix Penedès | el Montmell | Moixeta la | 43090 | 1420 | 72,59 |
| Baix Penedès | el Montmell | Can Ponç | 43090 | 1420 | 72,59 |
| Baix Penedès | el Montmell | Talaia la | 43090 | 1420 | 72,59 |
| Baix Penedès | el Montmell | Vall de Sant Marc la | 43090 | 1420 | 72,59 |
| Baix Penedès | el Montmell | Mirador del Penedès el | 43090 | 1420 | 72,59 |
| Baix Penedès | el Montmell | Mas Mateu el | 43090 | 1420 | 72,59 |
| Baix Penedès | el Vendrell | Nou Vendrell | 43163 | 34931 | 36,43 |
| Baix Penedès | el Vendrell | Muntanyeta la | 43163 | 34931 | 36,43 |
| Baix Penedès | el Vendrell | Baronia del Mar la | 43163 | 34931 | 36,43 |
| Baix Penedès | el Vendrell | Mas Borràs el | 43163 | 34931 | 36,43 |
| Baix Penedès | el Vendrell | Mas Astor el | 43163 | 34931 | 36,43 |
| Baix Penedès | la Bisbal del Penedès | Papagai el | 43028 | 3328 | 32,59 |
| Baix Penedès | la Bisbal del Penedès | Priorat de la Bisbal el | 43028 | 3328 | 32,59 |
| Baix Penedès | la Bisbal del Penedès | Pineda de Santa Cristina la | 43028 | 3328 | 32,59 |
| Baix Penedès | la Bisbal del Penedès | Can Gordei | 43028 | 3328 | 32,59 |
| Baix Penedès | la Bisbal del Penedès | Masieta i els Pinars del Rei la | 43028 | 3328 | 32,59 |
| Baix Penedès | la Bisbal del Penedès | Miralba la | 43028 | 3328 | 32,59 |
| Baix Penedès | la Bisbal del Penedès | Esplai del Penedès l' | 43028 | 3328 | 32,59 |
| Baix Penedès | Masllorenc | la Font d'en Talló | 43079 | 517 | 6,59 |
| Baix Penedès | Sant Jaume dels Domenys | Papagai el | 43137 | 2348 | 24,46 |
| Baix Penedès | Santa Oliva | Molí del Blanquillo el | 43140 | 3133 | 9,54 |
| Barcelonès | Badalona | Mas Ram el | 08015 | 215329 | 22,17 |
| Berguedà | Avià | Torre del Piquer la | 08011 | 2144 | 27,14 |
| Berguedà | Berga | Can Ponç | 08022 | 17072 | 22,54 |
| Berguedà | Gironella | Cal Ramons | 08092 | 5016 | 6,84 |
| Cerdanya | Alp | Masella | 17006 | 1686 | 44,25 |
| Cerdanya | Alp | l'Estació d'esquí de la Molina | 17006 | 1686 | 44,25 |
| Cerdanya | Bolvir | les Espiraltes | 17024 | 363 | 10,61 |

| Comarca | Nom municipi | Nom urbanització | Codi INE | Cens 08 | Supf (km ²) |
|------------------|-----------------------|----------------------------|----------|---------|-------------------------|
| Cerdanya | Bolvir | la Devesa de Sallenç | 17024 | 363 | 10,61 |
| Cerdanya | Bolvir | l'Espinal | 17024 | 363 | 10,61 |
| Cerdanya | Das | Xamberc | 17061 | 214 | 14,80 |
| Cerdanya | Das | les Miratlles | 17061 | 214 | 14,80 |
| Cerdanya | Fontanals de Cerdanya | el Pujal | 17069 | 443 | 28,64 |
| Cerdanya | Fontanals de Cerdanya | Residencial d'Urtx | 17069 | 443 | 28,64 |
| Cerdanya | Fontanals de Cerdanya | els Lladrers | 17069 | 443 | 28,64 |
| Cerdanya | Ger | la Devesa de Saga | 17078 | 449 | 32,68 |
| Cerdanya | Prats i Sansor | el Pla | 25175 | 231 | 9,64 |
| Conca Barberà de | Llorac | el Balneari de Vallfogona | 43073 | 106 | 22,87 |
| Conca Barberà de | Pontils | Seguer | 43141 | 152 | 67,68 |
| Conca Barberà de | Vallfogona de Riucorb | el Balneari de Vallfogona | 43159 | 129 | 10,97 |
| Garraf | Canyelles | Daltmar | 08043 | 4005 | 14,08 |
| Garraf | Canyelles | Can Roca | 08043 | 4005 | 14,08 |
| Garraf | Canyelles | Vora-Sitges | 08043 | 4005 | 14,08 |
| Garraf | Canyelles | Califòrnia | 08043 | 4005 | 14,08 |
| Garraf | Canyelles | Palmeres les | 08043 | 4005 | 14,08 |
| Garraf | Canyelles | la Muntanya del Mar | 08043 | 4005 | 14,08 |
| Garraf | Canyelles | la Selva de les Meravelles | 08043 | 4005 | 14,08 |
| Garraf | Cubelles | Costa de Cunit la | 08074 | 13243 | 13,36 |
| Garraf | Cubelles | Mas Trader el | 08074 | 13243 | 13,36 |
| Garraf | Cubelles | Estorera l' | 08074 | 13243 | 13,36 |
| Garraf | Cubelles | Corral d'en Tort el | 08074 | 13243 | 13,36 |
| Garraf | Cubelles | Solana la | 08074 | 13243 | 13,36 |
| Garraf | Cubelles | Parc de Cubelles el | 08074 | 13243 | 13,36 |
| Garraf | Olivella | Olivella-Urbanització | 08148 | 3123 | 38,76 |
| Garraf | Olivella | Mas Milà el | 08148 | 3123 | 38,76 |
| Garraf | Olivella | Plana Novella la | 08148 | 3123 | 38,76 |
| Garraf | Olivella | el Mas Metre | 08148 | 3123 | 38,76 |
| Garraf | Sant Pere de Ribes | Can Pere de la Plana | 08231 | 28066 | 40,71 |
| Garraf | Sant Pere de Ribes | els Vinyals | 08231 | 28066 | 40,71 |
| Garraf | Sant Pere de Ribes | Mas Albà el | 08231 | 28066 | 40,71 |
| Garraf | Sant Pere de Ribes | Can Lloses | 08231 | 28066 | 40,71 |
| Garraf | Sant Pere de Ribes | Mas Perers el | 08231 | 28066 | 40,71 |
| Garraf | Sant Pere de Ribes | Torre del Veguer la | 08231 | 28066 | 40,71 |

| Comarca | Nom municipi | Nom urbanització | Codi INE | Cens 08 | Supf (km ²) |
|----------|-------------------------|--------------------------------|----------|---------|-------------------------|
| Garraf | Sant Pere de Ribes | Vallpineda | 08231 | 28066 | 40,71 |
| Garraf | Sant Pere de Ribes | Cards els | 08231 | 28066 | 40,71 |
| Garraf | Sant Pere de Ribes | Rocamar | 08231 | 28066 | 40,71 |
| Garraf | Sant Pere de Ribes | Mas d'en Serra el | 08231 | 28066 | 40,71 |
| Garraf | Sitges | Garraf Dos | 08270 | 27070 | 43,67 |
| Garraf | Sitges | Ratpenat | 08270 | 27070 | 43,67 |
| Garraf | Sitges | Passeig Marítim el | 08270 | 27070 | 43,67 |
| Garraf | Sitges | Quintmar | 08270 | 27070 | 43,67 |
| Garraf | Sitges | Vallpineda | 08270 | 27070 | 43,67 |
| Garraf | Sitges | Urbanització Centre-llevantina | 08270 | 27070 | 43,67 |
| Garraf | Sitges | Montgavina | 08270 | 27070 | 43,67 |
| Garraf | Sitges | Aiguadolç | 08270 | 27070 | 43,67 |
| Garraf | Vilanova i la Geltrú | Torre del Veguer la | 08307 | 64905 | 33,50 |
| Garraf | Vilanova i la Geltrú | Mas Tapet el | 08307 | 64905 | 33,50 |
| Garraf | Vilanova i la Geltrú | Mas Ricard el | 08307 | 64905 | 33,50 |
| Garraf | Vilanova i la Geltrú | Corral del Roc el | 08307 | 64905 | 33,50 |
| Garraf | Vilanova i la Geltrú | Corral d'en Milà el | 08307 | 64905 | 33,50 |
| Garrotxa | les Planes d'Hostoles | Jonquer el | 17133 | 1795 | 36,97 |
| Garrotxa | Maià de Montcal | Molí d'en Llorenç el | 17098 | 407 | 16,98 |
| Garrotxa | Montagut i Oix | el Cós - la Cometa | 17109 | 960 | 93,41 |
| Garrotxa | Olot | Morrot el | 17114 | 32903 | 29,13 |
| Garrotxa | Olot | Planotes les | 17114 | 32903 | 29,13 |
| Garrotxa | Sant Aniol de Finestres | Les Carreres | 17183 | 319 | 47,51 |
| Garrotxa | Sant Joan les Fonts | Roureda la | 17185 | 2751 | 31,93 |
| Garrotxa | Santa Pau | Can Blanc | 17184 | 1584 | 48,79 |
| Garrotxa | Santa Pau | Can Xel | 17184 | 1584 | 48,79 |
| Gironès | Aiguaviva | Mas Aliu el | 17002 | 678 | 13,91 |
| Gironès | Aiguaviva | Can Jordi | 17002 | 678 | 13,91 |
| Gironès | Bescanó | Mas Lluners el | 17020 | 4242 | 36,73 |
| Gironès | Bescanó | Estanyol Parc l' | 17020 | 4242 | 36,73 |
| Gironès | Canet d'Adri | Mota la | 17040 | 601 | 45,19 |
| Gironès | Cassà de la Selva | Gavarres les | 17044 | 9256 | 45,00 |
| Gironès | Cassà de la Selva | Mas Cubell el | 17044 | 9256 | 45,00 |
| Gironès | Celrà | Prat de la Vila el | 17049 | 4329 | 20,14 |
| Gironès | Fornells de la Selva | Fornells Parc | 17073 | 2110 | 11,84 |
| Gironès | Girona | Parc de Montjuïc(Nucli) | 17079 | 94484 | 38,37 |
| Gironès | Girona | la Creu de Palau | 17079 | 94484 | 38,37 |

| Comarca | Nom municipi | Nom urbanització | Codi INE | Cens 08 | Supf (km ²) |
|---------|-----------------------|------------------------|----------|---------|-------------------------|
| Gironès | Girona | Torre de Rafel la | 17079 | 94484 | 38,37 |
| Gironès | Juià | Serra de Juià la | 17087 | 301 | 8,38 |
| Gironès | Llagostera | Llagostera Residencial | 17089 | 7614 | 76,61 |
| Gironès | Llagostera | Mata la | 17089 | 7614 | 76,61 |
| Gironès | Llagostera | Canyera la | 17089 | 7614 | 76,61 |
| Gironès | Llagostera | Selva Brava la | 17089 | 7614 | 76,61 |
| Gironès | Llagostera | Fontbona | 17089 | 7614 | 76,61 |
| Gironès | Quart | Mas Abric el | 17142 | 2762 | 37,44 |
| Gironès | Quart | Gornau | 17142 | 2762 | 37,44 |
| Gironès | Sant Gregori | Can Corder Nou | 17163 | 3068 | 49,17 |
| Gironès | Sant Julià de Ramis | Camp de les Comes el | 17169 | 3133 | 18,12 |
| Gironès | Sant Martí de Llémèna | Sant Pere de Llorà | 17172 | 532 | 43,68 |
| Gironès | Sant Martí de Llémèna | Vall de Llémèna la | 17172 | 532 | 43,68 |
| Gironès | Sarrià de Ter | Pla de la Rasa el | 17186 | 4320 | 4,16 |
| Gironès | Sarrià de Ter | Pla dels Vinyers el | 17186 | 4320 | 4,16 |
| Gironès | Sarrià de Ter | Pla de l'Horta el | 17186 | 4320 | 4,16 |
| Gironès | Vilablareix | Mas Aliu el | 17215 | 2277 | 6,06 |
| Maresme | Alella | Alella Parc | 08003 | 9260 | 9,59 |
| Maresme | Alella | Font de Cera la | 08003 | 9260 | 9,59 |
| Maresme | Alella | Mas Coll el | 08003 | 9260 | 9,59 |
| Maresme | Alella | Can Magarola | 08003 | 9260 | 9,59 |
| Maresme | Alella | el Solell | 08003 | 9260 | 9,59 |
| Maresme | Alella | Alella Parc | 08003 | 9260 | 9,59 |
| Maresme | Alella | Gaggioli | 08003 | 9260 | 9,59 |
| Maresme | Alella | Verge de la Mercè | 08003 | 9260 | 9,59 |
| Maresme | Arenys de Mar | la Victòria | 08006 | 14449 | 6,45 |
| Maresme | Arenys de Munt | Collsacreu | 08007 | 8023 | 20,83 |
| Maresme | Arenys de Munt | Mas Gabana el | 08007 | 8023 | 20,83 |
| Maresme | Arenys de Munt | Tres Turons els | 08007 | 8023 | 20,83 |
| Maresme | Arenys de Munt | Arenys Residencial | 08007 | 8023 | 20,83 |
| Maresme | Arenys de Munt | Can Sagrera | 08007 | 8023 | 20,83 |
| Maresme | Argentona | les Ginesteres | 08009 | 11544 | 25,22 |
| Maresme | Argentona | Can Vilardell | 08009 | 11544 | 25,22 |
| Maresme | Calella | Can Carreres | 08035 | 18615 | 7,90 |
| Maresme | Calella | Can Maresme | 08035 | 18615 | 7,90 |
| Maresme | Calella | Valldegulí | 08035 | 18615 | 7,90 |
| Maresme | Dosrius | Esmeralda l' | 08075 | 4869 | 40,82 |

| Comarca | Nom municipi | Nom urbanització | Codi INE | Cens 08 | Supf (km ²) |
|---------|--------------------------|--|----------|---------|-------------------------|
| Maresme | Dosrius | Costes d'en Guinard les | 08075 | 4869 | 40,82 |
| Maresme | Dosrius | Can Canyamars | 08075 | 4869 | 40,82 |
| Maresme | Dosrius | Can Brugueràs | 08075 | 4869 | 40,82 |
| Maresme | Dosrius | Can Valls | 08075 | 4869 | 40,82 |
| Maresme | Mataró | Can Bruguera | 08121 | 119780 | 22,57 |
| Maresme | Mataró | les Sureres | 08121 | 119780 | 22,57 |
| Maresme | Mataró | Can Vilardell | 08121 | 119780 | 22,57 |
| Maresme | Mataró | la Fornenca | 08121 | 119780 | 22,57 |
| Maresme | Montgat | Virreina la | 08126 | 10059 | 2,83 |
| Maresme | Montgat | Can Siurana | 08126 | 10059 | 2,83 |
| Maresme | Palafolls | Mas Reixac el | 08155 | 8368 | 16,30 |
| Maresme | Palafolls | Mas Carbó el | 08155 | 8368 | 16,30 |
| Maresme | Palafolls | Ciutat Jardí la | 08155 | 8368 | 16,30 |
| Maresme | Palafolls | Mar i Costa | 08155 | 8368 | 16,30 |
| Maresme | Palafolls | Tronc Vell el | 08155 | 8368 | 16,30 |
| Maresme | Pineda de Mar | Can Carreres | 08163 | 25931 | 10,35 |
| Maresme | Pineda de Mar | Pinemar | 08163 | 25931 | 10,35 |
| Maresme | Pineda de Mar | Montessol | 08163 | 25931 | 10,35 |
| Maresme | Pineda de Mar | Can Cornet | 08163 | 25931 | 10,35 |
| Maresme | Premià de Dalt | la Cisa | 08230 | 9867 | 6,50 |
| Maresme | Premià de Dalt | Can Figueres | 08230 | 9867 | 6,50 |
| Maresme | Premià de Dalt | la Caritat | 08230 | 9867 | 6,50 |
| Maresme | Sant Andreu de Lllaneres | la Cornisa | 08197 | 10009 | 11,90 |
| Maresme | Sant Cebrià de Vallalta | Can Domènec | 08203 | 3208 | 15,79 |
| Maresme | Sant Cebrià de Vallalta | Castellar d'Indies | 08203 | 3208 | 15,79 |
| Maresme | Sant Cebrià de Vallalta | Can Palau | 08203 | 3208 | 15,79 |
| Maresme | Sant Cebrià de Vallalta | Vistamar | 08203 | 3208 | 15,79 |
| Maresme | Sant Iscle de Vallalta | Font del Montnegre la | 08193 | 1235 | 17,72 |
| Maresme | Sant Iscle de Vallalta | Can Ginebre | 08193 | 1235 | 17,72 |
| Maresme | Sant Pol de Mar | Urbapol | 08235 | 4970 | 7,49 |
| Maresme | Sant Pol de Mar | Can Balmanya | 08235 | 4970 | 7,49 |
| Maresme | Sant Pol de Mar | el Farell | 08235 | 4970 | 7,49 |
| Maresme | Sant Vicenç de Montalt | Comadebò | 08264 | 5434 | 8,00 |
| Maresme | Santa Susanna | Vall la | 08261 | 3119 | 12,45 |
| Maresme | Santa Susanna | Can Torrent l'Alta Maresma i Can Gelat | 08261 | 3119 | 12,45 |

| Comarca | Nom municipi | Nom urbanització | Codi INE | Cens 08 | Supf (km ²) |
|---------|--------------------|-------------------------|----------|---------|-------------------------|
| Maresme | Santa Susanna | Can Raters | 08261 | 3119 | 12,45 |
| Maresme | Santa Susanna | Verdamar | 08261 | 3119 | 12,45 |
| Maresme | Teià | Santa Fe | 08281 | 5987 | 6,66 |
| Maresme | Teià | Gran Vista | 08281 | 5987 | 6,66 |
| Maresme | Teià | Delícies les | 08281 | 5987 | 6,66 |
| Maresme | Teià | la Molassa | 08281 | 5987 | 6,66 |
| Maresme | Teià | Sant Berger | 08281 | 5987 | 6,66 |
| Maresme | Tiana | Mas Ram el | 08282 | 7505 | 7,90 |
| Maresme | Tiana | Virreina la | 08282 | 7505 | 7,90 |
| Maresme | Tordera | Terrabrava | 08284 | 14800 | 83,81 |
| Maresme | Tordera | Tordera Parc | 08284 | 14800 | 83,81 |
| Maresme | Tordera | Blanes Mar | 08284 | 14800 | 83,81 |
| Maresme | Tordera | Niàgara Parc | 08284 | 14800 | 83,81 |
| Maresme | Tordera | Mas Móra el | 08284 | 14800 | 83,81 |
| Maresme | Tordera | Can Nadal | 08284 | 14800 | 83,81 |
| Maresme | Tordera | Agora Parc | 08284 | 14800 | 83,81 |
| Maresme | Tordera | Can Camps | 08284 | 14800 | 83,81 |
| Maresme | Tordera | Mas Reixac el | 08284 | 14800 | 83,81 |
| Maresme | Tordera | Ferreres les | 08284 | 14800 | 83,81 |
| Maresme | Tordera | Esplai l' | 08284 | 14800 | 83,81 |
| Maresme | Tordera | Can Soler | 08284 | 14800 | 83,81 |
| Maresme | Tordera | Can Domènec | 08284 | 14800 | 83,81 |
| Maresme | Tordera | Cal Capità | 08284 | 14800 | 83,81 |
| Maresme | Tordera | Castellar d'Indies | 08284 | 14800 | 83,81 |
| Montsià | Alcanar | Camp de Tir el | 43004 | 10510 | 41,67 |
| Montsià | Alcanar | Maricel | 43004 | 10510 | 41,67 |
| Noguera | Àger | Sant Josep de Fontdepou | 25002 | 557 | 160,86 |
| Noguera | Camarasa | Maçana la | 25062 | 948 | 155,46 |
| Osona | Balenyà | Pla de Castellars | 08017 | 3672 | 18,47 |
| Osona | Centelles | Puigsagordi | 08067 | 7133 | 15,13 |
| Osona | Centelles | Sant Pau | 08067 | 7133 | 15,13 |
| Osona | Collsuspina | Montpicanyol | 08070 | 334 | 14,86 |
| Osona | Folgueroles | Pedró el | 08083 | 2154 | 10,99 |
| Osona | Gurb | Bingrau el | 08100 | 2394 | 51,23 |
| Osona | Gurb | Serra la | 08100 | 2394 | 51,23 |
| Osona | Gurb | Serrabonica | 08100 | 2394 | 51,23 |
| Osona | les Masies de Roda | Serrat del Vicenç el | 08116 | 745 | 16,43 |

| Comarca | Nom municipi | Nom urbanització | Codi INE | Cens 08 | Supf (km ²) |
|-----------------|--------------------------|---------------------------|----------|---------|-------------------------|
| Osona | les Masies de Voltregà | Serrat d'Ordeig el | 08117 | 3189 | 22,31 |
| Osona | les Masies de Voltregà | Barcons | 08117 | 3189 | 22,31 |
| Osona | Manlleu | Font del Tarrés la | 08112 | 20505 | 17,19 |
| Osona | Muntanyola | Fontanelles | 08129 | 548 | 40,42 |
| Osona | Muntanyola | Rústiques Muntanyola | 08129 | 548 | 40,42 |
| Osona | Sant Bartomeu del Grau | Codina la | 08199 | 961 | 34,67 |
| Osona | Sant Bartomeu del Grau | Bingrau el | 08199 | 961 | 34,67 |
| Osona | Sant Bartomeu del Grau | Serra la | 08199 | 961 | 34,67 |
| Osona | Sant Hipòlit de Voltregà | Abat Oliba | 08215 | 3431 | 0,90 |
| Osona | Sant Julià de Vilatorça | Pleuna | 08220 | 2933 | 16,41 |
| Osona | Sant Julià de Vilatorça | Pedrerres les | 08220 | 2933 | 16,41 |
| Osona | Sant Julià de Vilatorça | Carrera la | 08220 | 2933 | 16,41 |
| Osona | Sant Martí de Centelles | Colònia Oller la | 08224 | 997 | 25,70 |
| Osona | Sant Martí de Centelles | Valldaneu | 08224 | 997 | 25,70 |
| Osona | Sant Sadurní d'Osormort | Bojons | 08241 | 91 | 30,86 |
| Osona | Santa Maria de Corcó | Collell el | 08254 | 2289 | 61,97 |
| Osona | Santa Maria de Corcó | Pedró el | 08254 | 2289 | 61,97 |
| Osona | Santa Maria de Corcó | Gorgues les | 08254 | 2289 | 61,97 |
| Osona | Santa Maria de Corcó | Espòrting I' | 08254 | 2289 | 61,97 |
| Osona | Seva | Quadrada la | 08269 | 3279 | 29,10 |
| Osona | Seva | Roures els | 08269 | 3279 | 29,10 |
| Osona | Seva | Muntanyà el | 08269 | 3279 | 29,10 |
| Osona | Seva | Perafita | 08269 | 3279 | 29,10 |
| Osona | Seva | Pinós el | 08269 | 3279 | 29,10 |
| Osona | Taradell | Creu del Cim la | 08278 | 5929 | 26,80 |
| Osona | Taradell | Plana de la Madriguera la | 08278 | 5929 | 26,80 |
| Osona | Taradell | Miranda de la Plana la | 08278 | 5929 | 26,80 |
| Osona | Taradell | Codina la | 08278 | 5929 | 26,80 |
| Osona | Taradell | Goitallops | 08278 | 5929 | 26,80 |
| Osona | Tavèrnoles | Fucimanya | 08275 | 318 | 19,11 |
| Osona | Vic | Castell d'en Planes el | 08298 | 38964 | 30,92 |
| Osona | Viladrau | Guilleries les | 17220 | 1066 | 50,61 |
| Pallars Sobirà | Tírvia | els Xalets | 25221 | 135 | 8,76 |
| Pla de l'Estany | Banyoles | Can Puig | 17015 | 17917 | 10,89 |
| Pla de l'Estany | Camós | Pla de Can Vilarnau el | 17035 | 696 | 15,34 |
| Pla de l'Estany | Camós | Bòbila la | 17035 | 696 | 15,34 |
| Pla de l'Estany | Cornellà del Terri | Can Mac | 17056 | 2189 | 27,22 |

| Comarca | Nom municipi | Nom urbanització | Codi INE | Cens 08 | Supf (km ²) |
|-----------------|---------------------|---------------------------------|----------|---------|-------------------------|
| Pla de l'Estany | Cornellà del Terri | Can Simó | 17056 | 2189 | 27,22 |
| Pla de l'Estany | Cornellà del Terri | Mas Rufí el | 17056 | 2189 | 27,22 |
| Pla de l'Estany | Porqueres | Caselles d'Avall les | 17137 | 4332 | 33,77 |
| Pla de l'Estany | Porqueres | Pla de Can Vilarnau el | 17137 | 4332 | 33,77 |
| Pla de l'Estany | Porqueres | Puigsurís | 17137 | 4332 | 33,77 |
| Pla de l'Estany | Serinyà | Mas Carreres el | 17190 | 1101 | 17,33 |
| Pla de l'Estany | Serinyà | Reclau el | 17190 | 1101 | 17,33 |
| Ripollès | Campdevàdol | el Roser | 17036 | 3501 | 32,83 |
| Ripollès | Campelles | el Prat de la Vila | 17037 | 128 | 19,16 |
| Ripollès | Camprodon | Font-Rubí | 17039 | 2578 | 102,99 |
| Ripollès | Ripoll | la Caseta Pigrau | 17147 | 11012 | 73,46 |
| Ripollès | Toses | la Serreta | 17201 | 150 | 62,18 |
| Selva | Amer | Solivent | 17007 | 2270 | 38,87 |
| Selva | Amer | Colònia de la Hidroelèctrica la | 17007 | 2270 | 38,87 |
| Selva | Arbúcies | Joia del Montseny la | 17009 | 6526 | 86,94 |
| Selva | Arbúcies | Mirador el | 17009 | 6526 | 86,94 |
| Selva | Arbúcies | Fogueres de Montsoriu | 17009 | 6526 | 86,94 |
| Selva | Blanes | Planes les | 17023 | 39107 | 17,84 |
| Selva | Blanes | Blanes Vistamar | 17023 | 39107 | 17,84 |
| Selva | Blanes | Ca n'Illes | 17023 | 39107 | 17,84 |
| Selva | Blanes | Corona de Santa Cristina la | 17023 | 39107 | 17,84 |
| Selva | Blanes | Mas Borinot el | 17023 | 39107 | 17,84 |
| Selva | Blanes | Mas Güelo el | 17023 | 39107 | 17,84 |
| Selva | Blanes | Mas Cremat el | 17023 | 39107 | 17,84 |
| Selva | Blanes | Cala de Sant Francesc la | 17023 | 39107 | 17,84 |
| Selva | Caldes de Malavella | Can Solà Gros | 17033 | 6459 | 57,19 |
| Selva | Caldes de Malavella | Mas Boada el | 17033 | 6459 | 57,19 |
| Selva | Caldes de Malavella | Llac del Cigne el | 17033 | 6459 | 57,19 |
| Selva | Caldes de Malavella | Aigües Bones | 17033 | 6459 | 57,19 |
| Selva | Caldes de Malavella | Malavella Parc | 17033 | 6459 | 57,19 |
| Selva | Caldes de Malavella | Can Carbonell | 17033 | 6459 | 57,19 |
| Selva | Caldes de Malavella | Santa Seclina | 17033 | 6459 | 57,19 |
| Selva | Fogars de la Selva | Regent Parc | 08082 | 1480 | 33,17 |
| Selva | Fogars de la Selva | Parc dels Prínceps Un el | 08082 | 1480 | 33,17 |
| Selva | Fogars de la Selva | Parc dels Prínceps Dos el | 08082 | 1480 | 33,17 |
| Selva | Fogars de la Selva | Niàgara Parc | 08082 | 1480 | 33,17 |
| Selva | Fogars de la Selva | Serra de l'Esquirol la | 08082 | 1480 | 33,17 |

| Comarca | Nom municipi | Nom urbanització | Codi INE | Cens 08 | Supf (km ²) |
|---------|-------------------------|---------------------------|----------|---------|-------------------------|
| Selva | Fogars de la Selva | Can Fogars | 08082 | 1480 | 33,17 |
| Selva | Hostalric | Conna la | 17083 | 3882 | 3,39 |
| Selva | Lloret de Mar | Montlloret | 17095 | 37734 | 47,87 |
| Selva | Lloret de Mar | Lloret Blau | 17095 | 37734 | 47,87 |
| Selva | Lloret de Mar | Pinares los | 17095 | 37734 | 47,87 |
| Selva | Lloret de Mar | Lloret Verd | 17095 | 37734 | 47,87 |
| Selva | Lloret de Mar | Serrabrava | 17095 | 37734 | 47,87 |
| Selva | Lloret de Mar | Mas Rossell el | 17095 | 37734 | 47,87 |
| Selva | Lloret de Mar | Lloret de Dalt | 17095 | 37734 | 47,87 |
| Selva | Lloret de Mar | Condado del Jaruco el | 17095 | 37734 | 47,87 |
| Selva | Lloret de Mar | Font Sant Llorenç la | 17095 | 37734 | 47,87 |
| Selva | Lloret de Mar | Canyelles | 17095 | 37734 | 47,87 |
| Selva | Lloret de Mar | Molí el | 17095 | 37734 | 47,87 |
| Selva | Lloret de Mar | Montgoda la | 17095 | 37734 | 47,87 |
| Selva | Lloret de Mar | Fenals | 17095 | 37734 | 47,87 |
| Selva | Lloret de Mar | Costa d'en Gallina la | 17095 | 37734 | 47,87 |
| Selva | Lloret de Mar | Santa Cristina | 17095 | 37734 | 47,87 |
| Selva | Maçanet de la Selva | Maçanet Residencial Parc | 17103 | 6611 | 45,21 |
| Selva | Maçanet de la Selva | Molí el | 17103 | 6611 | 45,21 |
| Selva | Maçanet de la Selva | Mas Altaba el | 17103 | 6611 | 45,21 |
| Selva | Maçanet de la Selva | Pantans de Montbarbat els | 17103 | 6611 | 45,21 |
| Selva | Massanes | Riuclar | 17101 | 709 | 25,68 |
| Selva | Massanes | Sant Roc | 17101 | 709 | 25,68 |
| Selva | Riells i Viabrea | Fogueres de Montsoriu | 17146 | 3659 | 26,53 |
| Selva | Riells i Viabrea | Can Plana | 17146 | 3659 | 26,53 |
| Selva | Riells i Viabrea | Conde de Alba | 17146 | 3659 | 26,53 |
| Selva | Riells i Viabrea | Can Salvà | 17146 | 3659 | 26,53 |
| Selva | Riells i Viabrea | Residencial de Riells Un | 17146 | 3659 | 26,53 |
| Selva | Riudarenes | Can Maleta | 17148 | 2002 | 46,63 |
| Selva | Riudarenes | Can Fornaca | 17148 | 2002 | 46,63 |
| Selva | Riudellots de la Selva | Can Jordi | 17150 | 1940 | 13,38 |
| Selva | Riudellots de la Selva | Can Mestres | 17150 | 1940 | 13,38 |
| Selva | Sant Feliu de Buixalleu | Clos el | 17159 | 803 | 61,46 |
| Selva | Sant Feliu de Buixalleu | Buixalleu | 17159 | 803 | 61,46 |
| Selva | Sant Feliu de Buixalleu | Riuparc | 17159 | 803 | 61,46 |
| Selva | Sant Feliu de Buixalleu | Can Jepic | 17159 | 803 | 61,46 |
| Selva | Sant Feliu de Buixalleu | Can Cadell | 17159 | 803 | 61,46 |

| Comarca | Nom municipi | Nom urbanització | Codi INE | Cens 08 | Supf (km ²) |
|------------|-------------------------|----------------------------|----------|---------|-------------------------|
| Selva | Sant Feliu de Buixalleu | Ducat del Montseny el | 17159 | 803 | 61,46 |
| Selva | Sant Hilari Sacalm | Cal Sastre | 17164 | 5744 | 83,56 |
| Selva | Santa Coloma de Farners | Santa Coloma Residencial | 17180 | 11412 | 71,31 |
| Selva | Sils | Comes les | 17193 | 4850 | 30,32 |
| Selva | Sils | Vallcanera Parc | 17193 | 4850 | 30,32 |
| Selva | Sils | Mallorquines les | 17193 | 4850 | 30,32 |
| Selva | Sils | Can Cabirol | 17193 | 4850 | 30,32 |
| Selva | Sils | King Parc | 17193 | 4850 | 30,32 |
| Selva | Susqueda | Bosc-ses-vinyes | 17194 | 125 | 50,53 |
| Selva | Susqueda | Coll el | 17194 | 125 | 50,53 |
| Selva | Tossa de Mar | Sant Grau | 17202 | 5845 | 38,18 |
| Selva | Tossa de Mar | Cala Salionç | 17202 | 5845 | 38,18 |
| Selva | Tossa de Mar | Pola i Giverola la | 17202 | 5845 | 38,18 |
| Selva | Tossa de Mar | Sant Eloi | 17202 | 5845 | 38,18 |
| Selva | Tossa de Mar | Santa Maria de Llorell | 17202 | 5845 | 38,18 |
| Selva | Tossa de Mar | Canyelles | 17202 | 5845 | 38,18 |
| Selva | Tossa de Mar | Martossa | 17202 | 5845 | 38,18 |
| Selva | Vidreres | Goba la | 17213 | 7316 | 48,61 |
| Selva | Vidreres | Santa Seclina | 17213 | 7316 | 48,61 |
| Selva | Vidreres | Terrafortuna | 17213 | 7316 | 48,61 |
| Selva | Vidreres | Aiguaviva Parc | 17213 | 7316 | 48,61 |
| Selva | Vidreres | Puigventós | 17213 | 7316 | 48,61 |
| Selva | Vilobí d'Onyar | Can Baells | 17233 | 2862 | 32,84 |
| Selva | Vilobí d'Onyar | Can Terrer | 17233 | 2862 | 32,84 |
| Solsonès | la Coma i la Pedra | Port del Comte el | 25163 | 267 | 60,66 |
| Solsonès | Lladurs | el Pla dels Roures | 25124 | 212 | 128,69 |
| Solsonès | Navès | Santa Llúcia | 25146 | 274 | 145,85 |
| Solsonès | Olius | Pi de Sant Just el | 25151 | 789 | 53,46 |
| Solsonès | Solsona | Vicenç | 25207 | 9166 | 18,14 |
| Solsonès | Solsona | Mira-sol | 25207 | 9166 | 18,14 |
| Tarragonès | Altafulla | Portalada la | 43012 | 4554 | 6,94 |
| Tarragonès | Creixell | Coma la | 43050 | 3154 | 10,38 |
| Tarragonès | el Catllar | Mas de Gerembí el | 43043 | 3973 | 26,39 |
| Tarragonès | el Catllar | Cativera la | 43043 | 3973 | 26,39 |
| Tarragonès | el Catllar | Residencial Cinc Estrelles | 43043 | 3973 | 26,39 |
| Tarragonès | el Catllar | Mas del Vilet el | 43043 | 3973 | 26,39 |

| Comarca | Nom municipi | Nom urbanització | Codi INE | Cens 08 | Supf (km ²) |
|------------|-----------------------|-------------------------|----------|---------|-------------------------|
| Tarragonès | el Catllar | Mas de Cargol el | 43043 | 3973 | 26,39 |
| Tarragonès | el Catllar | Mas de Blanc el | 43043 | 3973 | 26,39 |
| Tarragonès | el Catllar | Esplai Tarragoní l' | 43043 | 3973 | 26,39 |
| Tarragonès | el Catllar | Guinardera la | 43043 | 3973 | 26,39 |
| Tarragonès | el Catllar | Bonaire | 43043 | 3973 | 26,39 |
| Tarragonès | el Catllar | Cocons els | 43043 | 3973 | 26,39 |
| Tarragonès | el Catllar | Pinalbert | 43043 | 3973 | 26,39 |
| Tarragonès | el Catllar | Manous 2 | 43043 | 3973 | 26,39 |
| Tarragonès | el Catllar | Manous 1 | 43043 | 3973 | 26,39 |
| Tarragonès | el Catllar | Mas de Panxer el | 43043 | 3973 | 26,39 |
| Tarragonès | els Pallaresos | Pallaresos Parc els | 43100 | 3828 | 5,54 |
| Tarragonès | els Pallaresos | Esplai Tarragoní l' | 43100 | 3828 | 5,54 |
| Tarragonès | els Pallaresos | Hostal del Pues l' | 43100 | 3828 | 5,54 |
| Tarragonès | els Pallaresos | Hostalets els | 43100 | 3828 | 5,54 |
| Tarragonès | la Pobla de Montornès | Castell de Montornès el | 43111 | 2741 | 12,27 |
| Tarragonès | la Pobla de Montornès | Flor de Almendro | 43111 | 2741 | 12,27 |
| Tarragonès | la Riera de Gaià | Senyoriu de Tamarit el | 43126 | 1540 | 8,97 |
| Tarragonès | la Secuita | Creus les | 43144 | 1466 | 17,60 |
| Tarragonès | la Secuita | Tapioles | 43144 | 1466 | 17,60 |
| Tarragonès | Roda de Barà | Eixample Residencial | 43131 | 6002 | 16,23 |
| Tarragonès | Roda de Barà | Berà-mar | 43131 | 6002 | 16,23 |
| Tarragonès | Salou | Xalets de Salou els | 43905 | 25754 | 15,28 |
| Tarragonès | Salou | Mirador de Salou el | 43905 | 25754 | 15,28 |
| Tarragonès | Salou | Colina del Sol la | 43905 | 25754 | 15,28 |
| Tarragonès | Salou | Port del Pirata el | 43905 | 25754 | 15,28 |
| Tarragonès | Salou | Zona Estival Alta la | 43905 | 25754 | 15,28 |
| Tarragonès | Salou | Zona Estival Baixa la | 43905 | 25754 | 15,28 |
| Tarragonès | Tarragona | Sant Salvador | 43148 | 137536 | 62,24 |
| Tarragonès | Tarragona | Mas del Frare el | 43148 | 137536 | 62,24 |
| Tarragonès | Tarragona | Rodolat del Moro el | 43148 | 137536 | 62,24 |
| Tarragonès | Tarragona | Boscós de Tarragona els | 43148 | 137536 | 62,24 |
| Tarragonès | Tarragona | Sant Pere i Sant Pau | 43148 | 137536 | 62,24 |
| Tarragonès | Tarragona | | 43148 | 137536 | 62,24 |
| Tarragonès | Tarragona | Pubilla la | 43148 | 137536 | 62,24 |
| Tarragonès | Tarragona | Móra la | 43148 | 137536 | 62,24 |
| Tarragonès | Tarragona | Mas Corsini el | 43148 | 137536 | 62,24 |
| Tarragonès | Tarragona | Cala Romana la | 43148 | 137536 | 62,24 |

| Comarca | Nom municipi | Nom urbanització | Codi INE | Cens 08 | Supf (km ²) |
|-------------------|-----------------------|--------------------------|----------|---------|-------------------------|
| Tarragonès | Tarragona | Floresta la | 43148 | 137536 | 62,24 |
| Tarragonès | Tarragona | Campclar | 43148 | 137536 | 62,24 |
| Tarragonès | Vespella de Gaià | Sant Miquel | 43164 | 395 | 18,25 |
| Tarragonès | Vila-seca | Pineda la | 43171 | 20039 | 21,42 |
| Val d'Aran | Naut Aran | Pujo | 25025 | 1731 | 248,89 |
| Val d'Aran | Vielha e Mijaran | Santa Gemma | 25243 | 5633 | 205,74 |
| Val d'Aran | Vielha e Mijaran | Mijaran | 25243 | 5633 | 205,74 |
| Vallès Occidental | Castellar del Vallès | Balcó de Sant Llorenç el | 08051 | 22626 | 44,70 |
| Vallès Occidental | Castellar del Vallès | Aire-sol | 08051 | 22626 | 44,70 |
| Vallès Occidental | Castellar del Vallès | Racó el | 08051 | 22626 | 44,70 |
| Vallès Occidental | Castellar del Vallès | Aire-sol | 08051 | 22626 | 44,70 |
| Vallès Occidental | Castellar del Vallès | Fruiters els | 08051 | 22626 | 44,70 |
| Vallès Occidental | Castellar del Vallès | Castellar Residencial | 08051 | 22626 | 44,70 |
| Vallès Occidental | Castellar del Vallès | Can Font | 08051 | 22626 | 44,70 |
| Vallès Occidental | Castellar del Vallès | Ca n'Avellaneda | 08051 | 22626 | 44,70 |
| Vallès Occidental | Castellbisbal | Can Santeugini | 08054 | 11795 | 30,97 |
| Vallès Occidental | Castellbisbal | Can Costa | 08054 | 11795 | 30,97 |
| Vallès Occidental | Castellbisbal | Comte de Sert | 08054 | 11795 | 30,97 |
| Vallès Occidental | Castellbisbal | Costablanca | 08054 | 11795 | 30,97 |
| Vallès Occidental | Castellbisbal | Santa Teresita | 08054 | 11795 | 30,97 |
| Vallès Occidental | Cerdanyola del Vallès | Turó de Sant Pau el | 08266 | 58493 | 31,00 |
| Vallès Occidental | Cerdanyola del Vallès | Bellaterra | 08266 | 58493 | 31,00 |
| Vallès Occidental | Cerdanyola del Vallès | Serraparera | 08266 | 58493 | 31,00 |
| Vallès Occidental | Cerdanyola del Vallès | Can Fatjó dels Aurons | 08266 | 58493 | 31,00 |
| Vallès Occidental | Cerdanyola del Vallès | Montflorit | 08266 | 58493 | 31,00 |

| Comarca | Nom municipi | Nom urbanització | Codi INE | Cens 08 | Supf (km ²) |
|-------------------|--------------------------|------------------------|----------|---------|-------------------------|
| Vallès Occidental | Cerdanyola del Vallès | Can Cerdà | 08266 | 58493 | 31,00 |
| Vallès Occidental | Matadepera | Cavall Bernat el | 08120 | 8460 | 24,83 |
| Vallès Occidental | Matadepera | Rourets els | 08120 | 8460 | 24,83 |
| Vallès Occidental | Matadepera | Peditrxes les | 08120 | 8460 | 24,83 |
| Vallès Occidental | Matadepera | Pla de Sant Llorenç el | 08120 | 8460 | 24,83 |
| Vallès Occidental | Matadepera | Drac Parc | 08120 | 8460 | 24,83 |
| Vallès Occidental | Matadepera | Sant Llorenç | 08120 | 8460 | 24,83 |
| Vallès Occidental | Montcada i Reixac | Can Pomada | 08125 | 32750 | 23,34 |
| Vallès Occidental | Montcada i Reixac | Vallençana la | 08125 | 32750 | 23,34 |
| Vallès Occidental | Palau-solità i Plegamans | Can Falguera | 08156 | 13916 | 14,93 |
| Vallès Occidental | Palau-solità i Plegamans | Montjuïc | 08156 | 13916 | 14,93 |
| Vallès Occidental | Palau-solità i Plegamans | Can Riera | 08156 | 13916 | 14,93 |
| Vallès Occidental | Polinyà | Serramaurina | 08167 | 7403 | 8,93 |
| Vallès Occidental | Rellinars | Planet el | 08179 | 685 | 18,04 |
| Vallès Occidental | Rubí | Can Bosc | 08184 | 71927 | 32,01 |
| Vallès Occidental | Rubí | Ximelis | 08184 | 71927 | 32,01 |
| Vallès Occidental | Rubí | Can Serrafossar | 08184 | 71927 | 32,01 |
| Vallès Occidental | Sabadell | Castellarnau | 08187 | 203969 | 36,47 |
| Vallès Occidental | Sabadell | Can Roqueta | 08187 | 203969 | 36,47 |
| Vallès Occidental | Sant Cugat del Vallès | Can Barata | 08205 | 76274 | 48,32 |
| Vallès Occidental | Sant Cugat del Vallès | Can Fontanals | 08205 | 76274 | 48,32 |
| Vallès Occidental | Sant Cugat del Vallès | Colònia Duran la | 08205 | 76274 | 48,32 |
| Vallès | Sant Cugat del Vallès | Sol i Aire | 08205 | 76274 | 48,32 |

| Comarca | Nom municipi | Nom urbanització | Codi INE | Cens 08 | Supf (km ²) |
|-------------------|--------------------------|---------------------------|----------|---------|-------------------------|
| Occidental | | | | | |
| Vallès Occidental | Sant Cugat del Vallès | Sant Medir | 08205 | 76274 | 48,32 |
| Vallès Occidental | Sant Cugat del Vallès | Can Cortès | 08205 | 76274 | 48,32 |
| Vallès Occidental | Sant Cugat del Vallès | Mas Fortuny el | 08205 | 76274 | 48,32 |
| Vallès Occidental | Sant Llorenç Savall | Comabella | 08223 | 2357 | 40,96 |
| Vallès Occidental | Sant Llorenç Savall | Marines les | 08223 | 2357 | 40,96 |
| Vallès Occidental | Sant Quirze del Vallès | Can Pallars i Llobateres | 08238 | 18225 | 14,27 |
| Vallès Occidental | Sant Quirze del Vallès | Can Casablanques | 08238 | 18225 | 14,27 |
| Vallès Occidental | Sant Quirze del Vallès | Vallès Parc | 08238 | 18225 | 14,27 |
| Vallès Occidental | Sant Quirze del Vallès | Vall Suau - Can Feliu | 08238 | 18225 | 14,27 |
| Vallès Occidental | Sant Quirze del Vallès | Sant Quirze Jardí | 08238 | 18225 | 14,27 |
| Vallès Occidental | Santa Perpètua de Mogoda | la Florida | 08260 | 24325 | 15,70 |
| Vallès Occidental | Sentmenat | Bosc de Guanta el | 08267 | 7633 | 28,24 |
| Vallès Occidental | Sentmenat | Can Vinyals | 08267 | 7633 | 28,24 |
| Vallès Occidental | Sentmenat | Can Palaueda | 08267 | 7633 | 28,24 |
| Vallès Occidental | Sentmenat | Can Canyameres | 08267 | 7633 | 28,24 |
| Vallès Occidental | Sentmenat | Pedra-santa | 08267 | 7633 | 28,24 |
| Vallès Occidental | Sentmenat | Can Fargues | 08267 | 7633 | 28,24 |
| Vallès Occidental | Terrassa | Caus els | 08279 | 206245 | 70,10 |
| Vallès Occidental | Terrassa | la Font de l'Espardenyera | 08279 | 206245 | 70,10 |
| Vallès Occidental | Terrassa | Can Gonteres | 08279 | 206245 | 70,10 |
| Vallès Occidental | Terrassa | el Molinot | 08279 | 206245 | 70,10 |
| Vallès Occidental | Terrassa | Vistalegre | 08279 | 206245 | 70,10 |

| Comarca | Nom municipi | Nom urbanització | Codi INE | Cens 08 | Supf (km ²) |
|-------------------|-----------------|-------------------------|----------|---------|-------------------------|
| Vallès Occidental | Terrassa | el Sosiego | 08279 | 206245 | 70,10 |
| Vallès Occidental | Terrassa | les Martines | 08279 | 206245 | 70,10 |
| Vallès Occidental | Terrassa | Can Parellada | 08279 | 206245 | 70,10 |
| Vallès Occidental | Ullastrell | Can Cabassa | 08290 | 1761 | 7,36 |
| Vallès Occidental | Ullastrell | Ca n'Amat | 08290 | 1761 | 7,36 |
| Vallès Occidental | Vacarisses | Farinera la | 08291 | 5787 | 40,54 |
| Vallès Occidental | Vacarisses | Caus els | 08291 | 5787 | 40,54 |
| Vallès Occidental | Vacarisses | Fresno el | 08291 | 5787 | 40,54 |
| Vallès Occidental | Vacarisses | Comelles les | 08291 | 5787 | 40,54 |
| Vallès Occidental | Vacarisses | Pou Gran el | 08291 | 5787 | 40,54 |
| Vallès Occidental | Vacarisses | Ca l'Oliva | 08291 | 5787 | 40,54 |
| Vallès Occidental | Vacarisses | Coma la | 08291 | 5787 | 40,54 |
| Vallès Occidental | Vacarisses | Can Serra | 08291 | 5787 | 40,54 |
| Vallès Occidental | Vacarisses | Torreblanca | 08291 | 5787 | 40,54 |
| Vallès Occidental | Vacarisses | Colònia Gall la | 08291 | 5787 | 40,54 |
| Vallès Occidental | Viladecavalls | el Molinot | 08300 | 7170 | 20,12 |
| Vallès Occidental | Viladecavalls | Sant Miquel de Gonteres | 08300 | 7170 | 20,12 |
| Vallès Occidental | Viladecavalls | Can Corbera | 08300 | 7170 | 20,12 |
| Vallès Occidental | Viladecavalls | la Planassa | 08300 | 7170 | 20,12 |
| Vallès Occidental | Viladecavalls | Can Turu | 08300 | 7170 | 20,12 |
| Vallès Oriental | Aiguafreda | Coll del Pla el | 08014 | 2428 | 7,96 |
| Vallès Oriental | Bigues i Riells | Font de la Pedra la | 08023 | 8191 | 28,67 |
| Vallès Oriental | Bigues i Riells | el Serrat d'Ocata | 08023 | 8191 | 28,67 |
| Vallès Oriental | Bigues i Riells | Racó del Bosc el | 08023 | 8191 | 28,67 |

| Comarca | Nom municipi | Nom urbanització | Codi INE | Cens 08 | Supf (km ²) |
|-----------------|--------------------|-------------------------|----------|---------|-------------------------|
| Vallès Oriental | Bigues i Riells | Can Febrera | 08023 | 8191 | 28,67 |
| Vallès Oriental | Bigues i Riells | Diamant del Vallès el | 08023 | 8191 | 28,67 |
| Vallès Oriental | Bigues i Riells | Can Traver | 08023 | 8191 | 28,67 |
| Vallès Oriental | Bigues i Riells | Saulons d'en Déu els | 08023 | 8191 | 28,67 |
| Vallès Oriental | Bigues i Riells | Pineda la | 08023 | 8191 | 28,67 |
| Vallès Oriental | Bigues i Riells | Can Vedell | 08023 | 8191 | 28,67 |
| Vallès Oriental | Bigues i Riells | Can Barri | 08023 | 8191 | 28,67 |
| Vallès Oriental | Bigues i Riells | Castell de Montbui el | 08023 | 8191 | 28,67 |
| Vallès Oriental | Bigues i Riells | Font Granada la | 08023 | 8191 | 28,67 |
| Vallès Oriental | Bigues i Riells | Font del Bou la | 08023 | 8191 | 28,67 |
| Vallès Oriental | Bigues i Riells | Can Regassol | 08023 | 8191 | 28,67 |
| Vallès Oriental | Caldes de Montbui | Farell el | 08033 | 16518 | 37,94 |
| Vallès Oriental | Caldes de Montbui | Finca Ribó la | 08033 | 16518 | 37,94 |
| Vallès Oriental | Caldes de Montbui | Saulons els | 08033 | 16518 | 37,94 |
| Vallès Oriental | Caldes de Montbui | Lledoners els | 08033 | 16518 | 37,94 |
| Vallès Oriental | Caldes de Montbui | Can Masponç | 08033 | 16518 | 37,94 |
| Vallès Oriental | Caldes de Montbui | Can Valls | 08033 | 16518 | 37,94 |
| Vallès Oriental | Campins | Esplanes les | 08039 | 380 | 7,38 |
| Vallès Oriental | Canovelles | Can Duran | 08041 | 15816 | 6,75 |
| Vallès Oriental | Canovelles | Aligues les | 08041 | 15816 | 6,75 |
| Vallès Oriental | Cànoves i Samalús | Mirador del Montseny el | 08042 | 2693 | 28,48 |
| Vallès Oriental | Cànoves i Samalús | Can Volart | 08042 | 2693 | 28,48 |
| Vallès Oriental | Cànoves i Samalús | Can Sebastianet | 08042 | 2693 | 28,48 |
| Vallès Oriental | Cànoves i Samalús | Ca l'Esmandia | 08042 | 2693 | 28,48 |
| Vallès Oriental | Castellcir | Penyora la | 08055 | 631 | 34,50 |
| Vallès Oriental | Castellcir | Prat el | 08055 | 631 | 34,50 |
| Vallès Oriental | Castellcir | Solà del Boix el | 08055 | 631 | 34,50 |
| Vallès Oriental | Figaró - Montmany | Can Bosc | 08134 | 1045 | 14,70 |
| Vallès Oriental | Figaró - Montmany | Font d'en Llanes la | 08134 | 1045 | 14,70 |
| Vallès Oriental | Gualba | Júnior Parc | 08097 | 1126 | 23,24 |
| Vallès Oriental | Gualba | Roial Parc | 08097 | 1126 | 23,24 |
| Vallès Oriental | la Garriga | Tremolencs els | 08088 | 14585 | 19,72 |
| Vallès Oriental | la Roca del Vallès | Roca Dos la | 08181 | 10032 | 36,35 |
| Vallès Oriental | la Roca del Vallès | Sant Carles | 08181 | 10032 | 36,35 |
| Vallès Oriental | la Roca del Vallès | Can Colet | 08181 | 10032 | 36,35 |
| Vallès Oriental | la Roca del Vallès | Can Gurri | 08181 | 10032 | 36,35 |
| Vallès Oriental | la Roca del Vallès | la Pineda | 08181 | 10032 | 36,35 |

| Comarca | Nom municipi | Nom urbanització | Codi INE | Cens 08 | Supf (km ²) |
|-----------------|---------------------------|---------------------------|----------|---------|-------------------------|
| Vallès Oriental | l'Ametlla del Vallès | Serrat de l'Ametlla el | 08005 | 7796 | 14,12 |
| Vallès Oriental | l'Ametlla del Vallès | Sant Nicolau | 08005 | 7796 | 14,12 |
| Vallès Oriental | l'Ametlla del Vallès | Santa Creu | 08005 | 7796 | 14,12 |
| Vallès Oriental | l'Ametlla del Vallès | Pinar i el Portús el | 08005 | 7796 | 14,12 |
| Vallès Oriental | l'Ametlla del Vallès | Can Reixac | 08005 | 7796 | 14,12 |
| Vallès Oriental | les Franqueses del Vallès | Ca l'Esmandia | 08086 | 16978 | 29,45 |
| Vallès Oriental | les Franqueses del Vallès | Can Saüquet | 08086 | 16978 | 29,45 |
| Vallès Oriental | les Franqueses del Vallès | Gorgs els | 08086 | 16978 | 29,45 |
| Vallès Oriental | les Franqueses del Vallès | Can Baldic | 08086 | 16978 | 29,45 |
| Vallès Oriental | les Franqueses del Vallès | Milpins | 08086 | 16978 | 29,45 |
| Vallès Oriental | Lliçà d'Amunt | Can Farell | 08107 | 13809 | 21,98 |
| Vallès Oriental | Lliçà d'Amunt | Pineda d'en Feu la | 08107 | 13809 | 21,98 |
| Vallès Oriental | Lliçà d'Amunt | Ca l'Artigues | 08107 | 13809 | 21,98 |
| Vallès Oriental | Lliçà d'Amunt | Can Xicota | 08107 | 13809 | 21,98 |
| Vallès Oriental | Lliçà d'Amunt | Oliveres les | 08107 | 13809 | 21,98 |
| Vallès Oriental | Lliçà d'Amunt | Ca l'Esteper | 08107 | 13809 | 21,98 |
| Vallès Oriental | Lliçà d'Amunt | Can Rovira | 08107 | 13809 | 21,98 |
| Vallès Oriental | Lliçà d'Amunt | Can Salgot | 08107 | 13809 | 21,98 |
| Vallès Oriental | Lliçà d'Amunt | Can Franquesa | 08107 | 13809 | 21,98 |
| Vallès Oriental | Lliçà d'Amunt | Palaudalba | 08107 | 13809 | 21,98 |
| Vallès Oriental | Lliçà de Vall | Can Vilardebò | 08108 | 6182 | 10,66 |
| Vallès Oriental | Lliçà de Vall | el Sot dels Nostris | 08108 | 6182 | 10,66 |
| Vallès Oriental | Lliçà de Vall | les Casetes | 08108 | 6182 | 10,66 |
| Vallès Oriental | Lliçà de Vall | el Mirador i el Mas Gordi | 08108 | 6182 | 10,66 |
| Vallès Oriental | Lliçà de Vall | Can Salgot | 08108 | 6182 | 10,66 |
| Vallès Oriental | Lliçà de Vall | Sant Valerià | 08108 | 6182 | 10,66 |
| Vallès Oriental | Lliçà de Vall | la Miranda del Vallès | 08108 | 6182 | 10,66 |
| Vallès Oriental | Lliçà de Vall | Cantallops | 08108 | 6182 | 10,66 |
| Vallès Oriental | Lliçà de Vall | la Caseta | 08108 | 6182 | 10,66 |
| Vallès Oriental | Llinars del Vallès | Can Boatell | 08106 | 8839 | 27,52 |
| Vallès Oriental | Llinars del Vallès | Turó de les Figueres el | 08106 | 8839 | 27,52 |
| Vallès Oriental | Llinars del Vallès | Can Bordoi | 08106 | 8839 | 27,52 |
| Vallès Oriental | Llinars del Vallès | Sant Josep | 08106 | 8839 | 27,52 |

| Comarca | Nom municipi | Nom urbanització | Codi INE | Cens 08 | Supf (km ²) |
|-----------------|-----------------------------|--------------------------|----------|---------|-------------------------|
| Vallès Oriental | Llinars del Vallès | Sant Carles | 08106 | 8839 | 27,52 |
| Vallès Oriental | Montornès del Vallès | el Barri Ametller | 08136 | 15058 | 9,55 |
| Vallès Oriental | Montornès del Vallès | Can Bosquerons | 08136 | 15058 | 9,55 |
| Vallès Oriental | Montornès del Vallès | Can Xec | 08136 | 15058 | 9,55 |
| Vallès Oriental | Montornès del Vallès | el Barri del Castell | 08136 | 15058 | 9,55 |
| Vallès Oriental | Sant Antoni de Vilamajor | Can Sauleda | 08198 | 5332 | 13,92 |
| Vallès Oriental | Sant Antoni de Vilamajor | Can Vila | 08198 | 5332 | 13,92 |
| Vallès Oriental | Sant Antoni de Vilamajor | Pungoles les | 08198 | 5332 | 13,92 |
| Vallès Oriental | Sant Antoni de Vilamajor | Sant Julià del Fou | 08198 | 5332 | 13,92 |
| Vallès Oriental | Sant Celoni | Roial Parc | 08202 | 16586 | 65,44 |
| Vallès Oriental | Sant Celoni | Bosc del Montnegre el | 08202 | 16586 | 65,44 |
| Vallès Oriental | Sant Celoni | Can Sant | 08202 | 16586 | 65,44 |
| Vallès Oriental | Sant Celoni | Can Batlle | 08202 | 16586 | 65,44 |
| Vallès Oriental | Sant Celoni | Virgili el | 08202 | 16586 | 65,44 |
| Vallès Oriental | Sant Celoni | Can Coll | 08202 | 16586 | 65,44 |
| Vallès Oriental | Sant Esteve de Palautordera | Margarides les | 08207 | 2364 | 10,73 |
| Vallès Oriental | Sant Esteve de Palautordera | Can Cruixent | 08207 | 2364 | 10,73 |
| Vallès Oriental | Sant Feliu de Codines | Sabrugues les | 08210 | 5620 | 15,18 |
| Vallès Oriental | Sant Feliu de Codines | Racó del Bosc el | 08210 | 5620 | 15,18 |
| Vallès Oriental | Sant Feliu de Codines | Solanes les | 08210 | 5620 | 15,18 |
| Vallès Oriental | Sant Fost de Campsentelles | Mas Llombard el | 08209 | 7939 | 13,16 |
| Vallès Oriental | Sant Fost de Campsentelles | Mas Corts el | 08209 | 7939 | 13,16 |
| Vallès Oriental | Sant Pere de Vilamajor | Refugis del Montseny els | 08234 | 3891 | 34,74 |
| Vallès Oriental | Sant Pere de Vilamajor | Faldes del Montseny les | 08234 | 3891 | 34,74 |
| Vallès Oriental | Sant Pere de Vilamajor | Vallserena | 08234 | 3891 | 34,74 |
| Vallès Oriental | Sant Pere de Vilamajor | Can Derrocada | 08234 | 3891 | 34,74 |
| Vallès Oriental | Sant Pere de Vilamajor | Can Vila | 08234 | 3891 | 34,74 |
| Vallès Oriental | Sant Pere de Vilamajor | Can Sebastianet | 08234 | 3891 | 34,74 |
| Vallès Oriental | Sant Pere de Vilamajor | Pungoles les | 08234 | 3891 | 34,74 |
| Vallès Oriental | Sant Quirze Safaja | Solà del Boix el | 08239 | 617 | 25,89 |
| Vallès Oriental | Sant Quirze Safaja | Pla del Badó el | 08239 | 617 | 25,89 |
| Vallès Oriental | Sant Quirze Safaja | Bòbila la | 08239 | 617 | 25,89 |
| Vallès Oriental | Sant Quirze Safaja | Clotes les | 08239 | 617 | 25,89 |
| Vallès Oriental | Sant Quirze Safaja | Pinars del Badó els | 08239 | 617 | 25,89 |

| Comarca | Nom municipi | Nom urbanització | Codi INE | Cens 08 | Supf (km ²) |
|-----------------|--------------------------|------------------------------------|----------|---------|-------------------------|
| Vallès Oriental | Santa Eulàlia de Ronçana | Puigdomènec | 08248 | 6669 | 13,99 |
| Vallès Oriental | Santa Eulàlia de Ronçana | Serrat el | 08248 | 6669 | 13,99 |
| Vallès Oriental | Santa Eulàlia de Ronçana | Can Met | 08248 | 6669 | 13,99 |
| Vallès Oriental | Santa Eulàlia de Ronçana | Campinya la | 08248 | 6669 | 13,99 |
| Vallès Oriental | Santa Eulàlia de Ronçana | Serra la | 08248 | 6669 | 13,99 |
| Vallès Oriental | Santa Eulàlia de Ronçana | Lledoners els | 08248 | 6669 | 13,99 |
| Vallès Oriental | Santa Eulàlia de Ronçana | Riereta la | 08248 | 6669 | 13,99 |
| Vallès Oriental | Santa Eulàlia de Ronçana | Rieral el | 08248 | 6669 | 13,99 |
| Vallès Oriental | Santa Eulàlia de Ronçana | Sant Cristòfol | 08248 | 6669 | 13,99 |
| Vallès Oriental | Santa Maria Palautordera | Can Barceló | 08259 | 8614 | 17,05 |
| Vallès Oriental | Santa Maria Palautordera | Virgili el | 08259 | 8614 | 17,05 |
| Vallès Oriental | Santa Maria Palautordera | Can Sala | 08259 | 8614 | 17,05 |
| Vallès Oriental | Santa Maria Palautordera | Bruguers els | 08259 | 8614 | 17,05 |
| Vallès Oriental | Santa Maria Palautordera | Can Ram | 08259 | 8614 | 17,05 |
| Vallès Oriental | Santa Maria Palautordera | Can Pagà-les Barqueres | 08259 | 8614 | 17,05 |
| Vallès Oriental | Tagamanent | Pedralba la | 08276 | 303 | 43,80 |
| Vallès Oriental | Tagamanent | Can Bosc | 08276 | 303 | 43,80 |
| Vallès Oriental | Vallgorguina | Baronia del Montseny i Can Bosc la | 08294 | 2404 | 21,96 |
| Vallès Oriental | Vallgorguina | Residencial Vallgorguina | 08294 | 2404 | 21,96 |
| Vallès Oriental | Vallgorguina | Canadà Parc | 08294 | 2404 | 21,96 |
| Vallès Oriental | Vallgorguina | Collsacreu | 08294 | 2404 | 21,96 |
| Vallès Oriental | Vallromanes | Can Palau | 08296 | 2206 | 10,53 |
| Vallès Oriental | Vallromanes | Can Rabassa | 08296 | 2206 | 10,53 |
| Vallès Oriental | Vallromanes | Cal Tàvec | 08296 | 2206 | 10,53 |
| Vallès Oriental | Vallromanes | Can Corbera | 08296 | 2206 | 10,53 |
| Vallès Oriental | Vilanova del Vallès | les Roquetes | 08902 | 4459 | 15,20 |

| Comarca | Nom municipi | Nom urbanització | Codi INE | Cens 08 | Supf (km ²) |
|-----------------|---------------------|--------------------|----------|---------|-------------------------|
| Vallès Oriental | Vilanova del Vallès | el Bosc Ruscalleda | 08902 | 4459 | 15,20 |
| Vallès Oriental | Vilanova del Vallès | Can Bosc | 08902 | 4459 | 15,20 |
| Vallès Oriental | Vilanova del Vallès | Can Cebrià | 08902 | 4459 | 15,20 |
| Vallès Oriental | Vilanova del Vallès | Ca l'Alegre | 08902 | 4459 | 15,20 |
| Vallès Oriental | Vilanova del Vallès | Can Nadal | 08902 | 4459 | 15,20 |
| Vallès Oriental | Vilanova del Vallès | Can Rabassa | 08902 | 4459 | 15,20 |
| Vallès Oriental | Vilanova del Vallès | el Polígon Vallesà | 08902 | 4459 | 15,20 |

7.6.2.2. CASES DE COLÒNIES I ZONES D'ACAMPADA

| COMARCA | MUNICIPI | CATEGORIA | NOM DEL LLOC | capacitat | característiques |
|-------------|--------------------|--------------------|------------------------------------|-----------|------------------|
| Alt Empordà | Agullana | casa colònies | C.C Santa Eugènia d'Agullana | 66 | |
| Alt Empordà | Agullana | z.acampada | Mas Mallol | | |
| Alt Empordà | Albanyà | z.acampada | Camp de l'Illa | | |
| Alt Empordà | Bàsacara | casa colònies | Mas del Sort | | |
| Alt Empordà | Bàsacara | granja escola | Granja escola Molí Nou de Calabuig | | |
| Alt Empordà | Biure | z.acampada | Camp Municipal d'Esports | | dins el poble |
| Alt Empordà | Boadella d'Empordà | z.acampada | Societat | | dins el poble |
| Alt Empordà | Boadella d'Empordà | z.acampada | Mas Perxers | | |
| Alt Empordà | Boadella d'Empordà | z.acampada | Terrenys de Calsina Carre | | |
| Alt Empordà | Borrassà | casa colònies | C.C Les Orenetes | 90 | |
| Alt Empordà | Cabanelles | casa colònies | C.C Sant Martí | 33 | |
| Alt Empordà | Cabanelles | z.acampada | Sola de Bados 2 | | costat riu |
| Alt Empordà | Cabanelles | z.acampada | Espinavessa | | |
| Alt Empordà | Cabanelles | casa colònies | La Palma | | |
| Alt Empordà | Cabanelles | z.acampada | Santa Maria de l'Estela | | |
| Alt Empordà | Cabanelles | z.acampada | Sola de Bados | | costat riu |
| Alt Empordà | Cantalops | casa colònies | Escola publica | | |
| Alt Empordà | Capmany | casa colònies | C.C Els Estanys | 82 | |
| Alt Empordà | Darnius | z.acampada | Club Nautic=Camp de Tir | | |
| Alt Empordà | Garrigàs | casa colònies | C.C Can Tallada | 74 | |
| Alt Empordà | La Jonquera | casa colònies | C.C Casal L'Albera | 64 | |
| Alt Empordà | La Jonquera | z.acampada | Castell de Recasens | | |
| Alt Empordà | L'Escala | alberg de Joventut | Alberg d'Empúries | 50 | |
| Alt Empordà | Lladó | z.acampada | Can Reixach | | |

| COMARCA | MUNICIPI | CATEGORIA | NOM DEL LLOC | capacitat | característiques |
|-------------|-------------------------|---------------------|---|-----------|------------------|
| Alt Empordà | Lladó | z.acampada | Els Apòstols(=Sant Felip Sant Jaume) | | |
| Alt Empordà | Llançà | casa colònies | C.C Costa Brava | 92 | |
| Alt Empordà | Maçanet Cabrenys | de z.acampada | Can Gallat | | dins el poble |
| Alt Empordà | Maçanet Cabrenys | de z.acampada | El Molí d'en Robert | | |
| Alt Empordà | Maçanet Cabrenys | de z.acampada | El Molí de l'Olivet | | |
| Alt Empordà | Maçanet Cabrenys | de z.acampada | La Farga de l'Olivet | | |
| Alt Empordà | Maçanet Cabrenys | de z.acampada | Mas de Can Cardona | | |
| Alt Empordà | Maçanet Cabrenys | de z.acampada | Nostra Senyora de Les Salines | | |
| Alt Empordà | Palau-Saverdera | refugi | Ermita de Sant Onofre | | |
| Alt Empordà | Pontós | casa colònies | C.C Ca n'Oliver | 120 | |
| Alt Empordà | Pontós | z.acampada | Rectoria de Romanyà | | |
| Alt Empordà | Port de la Selva | z.acampada | Mas Paltre | | |
| Alt Empordà | Sant Llorenç de La Muga | de z.acampada | Coll de la Peca | | |
| Alt Empordà | Sant Llorenç de La Muga | de z.acampada | Font del Palau | | costat riu |
| Alt Empordà | Sant Llorenç de la Muga | z.acampada | Can Patllari | | |
| Alt Empordà | Vilamanisclè | casa colònies | C.C Tramuntana | 64 | dins el poble |
| Alt Empordà | Vilamanisclè | z.acampada | Sala polivalent i camp futbol municipal | | dins el poble |
| Alt Penedès | Avinyonet Penedès | del casa colònies | C.C Sant Pere d'Avinyó | 56 | |
| Alt Penedès | Castellví de la Marca | de la z.acampada | Zona d'equipament del Maset dels Cosins | | |
| Alt Penedès | Castellví de la Marca | de la casa colònies | Rectoria de Castellví de la Marca | | |
| Alt Penedès | Font-rubi | casa colònies | C.C Berea | 78 | |
| Alt Penedès | Gelida | z.acampada | àrea de pícnic de Can Torrents | | |
| Alt Penedès | Gelida | z.acampada | Can Rossell de la Muntanya | | |
| Alt Penedès | Mediona | z.acampada | Castell de Mediona | | |
| Alt Penedès | Mediona | z.acampada | La Freixeneda | | |
| Alt Penedès | Olèrdola | z.acampada | Ranch Cercós | | |
| Alt Penedès | Pacs del Penedès | z.acampada | Camp de la Rectoria | | |
| Alt Penedès | Pontons | casa colònies | C.C Penyafort | 116 | |

| COMARCA | MUNICIPI | CATEGORIA | NOM DEL LLOC | capacitat | característiques |
|-------------|----------------------|---------------|---|-----------|------------------|
| Alt Penedès | Pontons | casa colònies | C.C Cal Diabre | 98 | |
| Alt Penedès | Sant Martí Sarroca | casa colònies | C.C L'Estol | 40 | |
| Alt Urgell | Alàs i Cerc | z.acampada | Lletó | | |
| Alt Urgell | Alàs i Cerc | z.acampada | Vilanova de Banat | | |
| Alt Urgell | Arsèguel | casa colònies | C.C Serra del Cadí | 38 | |
| Alt Urgell | Arsèguel | z.acampada | Prats del Riu Sobirà(=Camp del Sr. Joan Barral) | | costat riu |
| Alt Urgell | Arsèguel | z.acampada | El Molí(=Camp del Sr. Joan Barral) | | costat riu |
| Alt Urgell | Arsèguel | z.acampada | Bardells | | costat riu |
| Alt Urgell | Cava | z.acampada | Borda de Masover | | |
| Alt Urgell | Coll de Nargó | z.acampada | L'Hort del Faringol | | costat riu |
| Alt Urgell | Coll de Nargó | z.acampada | Prat al peu del bosc | | costat riu |
| Alt Urgell | Coll de Nargó | casa colònies | Valldarques(antiga rectoria) | | dins el poble |
| Alt Urgell | Josa i Tuixén | z.acampada | Cortal d'en Jaume | | |
| Alt Urgell | Josa i Tuixén | z.acampada | El Molí | | |
| Alt Urgell | Josa i Tuixén | z.acampada | Can Carreu (=Les Fontanelles) | | |
| Alt Urgell | Josa i Tuixén | casa colònies | C.C. Can Cortina | | dins el poble |
| Alt Urgell | La Seu d'Urgell | Alberg | Alberg La Valira | 100 | dins el poble |
| Alt Urgell | La Seu d'Urgell | Alberg | Alberg Residencial i de Serveis | 271 | dins el poble |
| Alt Urgell | La Vansa i Fornols | casa colònies | C.C Els Falcons | 52 | |
| Alt Urgell | La Vansa i Fornols | z.acampada | La Palanca | | costa riu |
| Alt Urgell | La Vansa i Fornols | z.acampada | Prat del Riu Fred(=Prat de Jesús Bregolat) | | costa riu |
| Alt Urgell | La Vansa i Fornols | càmping | Càmping Molí de Fonols(=Ribera de La Vansa) | | costa riu |
| Alt Urgell | Les Vall d'Aguilar | z.acampada | Argestues | | |
| Alt Urgell | Les Vall d'Aguilar | z.acampada | Castellas | | |
| Alt Urgell | Les Vall d'Aguilar | z.acampada | Finca Messons | | |
| Alt Urgell | Les Vall de Valira | z.acampada | Coll de Cinto | | |
| Alt Urgell | Montferrer Castellbò | z.acampada | Can Butxaca | | costat riu |
| Alt Urgell | Montferrer Castellbò | z.acampada | Prat del Llangost | | costat riu |
| Alt Urgell | Montferrer Castellbò | casa colònies | Refugi de Sant Joan de l'Erm | | |
| Alt Urgell | Montferrer Castellbò | z.acampada | Prat dels Sants | | costat riu |

| COMARCA | MUNICIPI | CATEGORIA | NOM DEL LLOC | capacitat | característiques |
|----------------|------------------------|---------------------|---|-----------|------------------|
| Alt Urgell | Organyà | Alberg | Alberg Santa Fe | 40 | |
| Alta Ribagorça | El Pont de Suert | casa colònies | C.C Verge Blanca(=Llesp) | 68 | Dins el poble |
| Alta Ribagorça | El Pont de Suert | z.acampada | Terreny d'acampada Malpas(=Prat de la Ribera) | 75 | |
| Alta Ribagorça | La Vall de Boi | casa colònies | C.C Enher colònia infantil | 62 | dins el poble |
| Alta Ribagorça | La Vall de Boi | z.acampada | Camp de Can Burgo | | |
| Alta Ribagorça | La Vall de Boi | z.acampada | Els Llinsoles(=Prat del Vivero, Prats de Ramon Señis) | | |
| Alta Ribagorça | La Vall de Boi | z.acampada | Els Pagueros | | |
| Alta Ribagorça | La Vall de Boi | z.acampada | Estallo de Baix | | |
| Alta Ribagorça | La Vall de Boi | z.acampada | Finca Farrainetes | | |
| Alta Ribagorça | La Vall de Boi | z.acampada | Finca La Molina de Rosa(=Prat de Baix) | | costat riu |
| Alta Ribagorça | La Vall de Boi | z.acampada | Les Espones-Erill-la-Vall | | |
| Alta Ribagorça | La Vall de Boi | z.acampada | Pla dels Casals | | |
| Alta Ribagorça | La Vall de Boi | z.acampada | Planell del Pla de la Cabana | | |
| Alta Ribagorça | La Vall de Boi | z.acampada | El Campo (=Can Bernat) | | costat riu |
| Alta Ribagorça | La Vall de Boi | casa colònies | C.C Borda Vidal | 60 | dins el poble |
| Alta Ribagorça | La Vall de Boi | casa colònies | C.C El Paller | 30 | dins el poble |
| Alta Ribagorça | La Vall de Boi | campaments juvenils | Centre d'Interpretació Ambiental de Toirigo | 90 | costat riu |
| Alta Ribagorça | La Vall de Boi | z.acampada | Prat de la casa Gaspar(=Finca Vedat, El Pont de Boi) | | costat riu |
| Alta Ribagorça | La Vall de Boi | z.acampada | Prat de la Mola(=Panicall Blau) | | |
| Alta Ribagorça | La Vall de Boi | refugi | Refugi Ventosa i Clavell | | |
| Alta Ribagorça | La Vall de Boi | z.acampada | Borda de Casos | | costat riu |
| Alta Ribagorça | Vilaller | casa colònies | C.C Claver | 62 | dins el poble |
| Alta Ribagorça | Vilaller | casa colònies | C.C Verge de Riupedros | 140 | |
| Alta Ribagorça | Vilaller | casa colònies | C.C Montsant | 90 | |
| Alta Ribagorça | Vilaller | casa colònies | C.C Campament l'Estel | 80 | dins el poble |
| Alta Ribagorça | Vilaller | z.acampada | Casa Cierco | | |
| Alta Ribagorça | Vilaller | casa colònies | Prat de la Creu | | dins el poble |
| Bages | Avinyó | casa colònies | Casa de l'Oliva | | |
| Bages | Avinyó | casa colònies | C.C La Ruca | 140 | |
| Bages | Calders | granja escola | Granja escola El Xaloc | 134 | |
| Bages | Calders | z.acampada | Can Canadell | | |
| Bages | Castellbell i El Vilar | casa colònies | Ermida de Sant Cristòfol | | |
| Bages | Castellbell i El Vilar | alberg joventut | Alberg Viladoms de Baix | 90 | |

| COMARCA | MUNICIPI | CATEGORIA | NOM DEL LLOC | capacitat | característiques |
|---------|----------------------------|--------------------|--|-----------|------------------|
| Bages | Castellfollit Boix | del z.acampada | Font de Can Prat | | |
| Bages | Castellnou Bages | de casa colònies | C.C Castellnou de Bages | 150 | |
| Bages | Castellnou Bages | de casa colònies | C.C La Figuera | 106 | |
| Bages | Fonollosa | casa colònies | Can Server | | |
| Bages | L'Estany | z.acampada | Zona prat (Camp de futbol, Rec de les Nogueres) | | |
| Bages | Manresa | z.acampada | El Xup(barriada Ignasi Puig) | | |
| Bages | Manresa | alberg de joventut | Alberg del Carme | 68 | |
| Bages | Marganell | refugi | Refugi del Monestir de Santa Cecília de Montserrat | | |
| Bages | Moià | casa colònies | Molí del Perer(=Camp del Perer) | | |
| Bages | Moià | z.acampada | Molí Nou | | |
| Bages | Moià | z.acampada | Molí Vell | | |
| Bages | Moià | z.acampada | El Toll | | |
| Bages | Moià | casa colònies | La Montjoia | | |
| Bages | Moià | escola natura | Escola de natura Can Vilalta | 100 | |
| Bages | Moià | z.acampada | Masia El Prat | | |
| Bages | Moià | casa colònies | C.C Mas Saiol Comtal | 103 | |
| Bages | Moià | z.acampada | Terrenys d'acampada Monseny-Monjoia | | |
| Bages | Moià | z.acampada | Terrenys d'acampada Pirineu-Monjoia | | |
| Bages | Moià | z.acampada | Terrenys d'acampada Canigo-Monjoia | | |
| Bages | Moià | z.acampada | Terrenys d'acampada Cadí-Monjoia | | |
| Bages | Monistrol Montserrat | de casa colònies | Cel·les de Montserrat | | |
| Bages | Mura | casa colònies | C.C Els Caus | 60 | |
| Bages | Navas | alberg de joventut | Alberg de Castelladral | 46 | |
| Bages | Rajadell | casa colònies | L'Alzina | | |
| Bages | Rajadell | z.acampada | Plans als costat de l'estació | | |
| Bages | Rajadell | z.acampada | bruqueses | | |
| Bages | Sallent | granja escola | Granja escola Mas Martorell | 83 | |
| Bages | Sant Salvador de Guardiola | casa colònies | C.C Mas Coll | 54 | |

| COMARCA | MUNICIPI | CATEGORIA | NOM DEL LLOC | capacitat | característiques |
|--------------|----------------------------|---------------|---|-----------|------------------|
| Bages | Sant Salvador de Guardiola | casa colònies | Can Puig | | |
| Bages | Sant Vicenç de Castellet | z.acampada | Sant Pere de Vallhonestà | | |
| Bages | Sant Vicenç de Castellet | z.acampada | Cal Josepo | | |
| Bages | Santa Maria d'Oló | casa colònies | Els Clapers | | |
| Bages | Santa Maria d'Oló | z.acampada | Font del Roc | | |
| Bages | Santa Maria d'Oló | casa colònies | C.C La Plana | 74 | |
| Bages | Santa Maria d'Oló | casa colònies | Sant Feliu de Terrassola | | |
| Bages | Santpedor | z.acampada | Font de Burgaroles | | |
| Bages | Talamanca | casa colònies | C.C Llar Talamanca | 59 | |
| Baix Empordà | Calonge | z.acampada | Mas Sais | | |
| Baix Empordà | Calonge | z.acampada | Can Dalmau | | |
| Baix Empordà | Calonge | z.acampada | Can Margarit | | |
| Baix Empordà | Calonge | z.acampada | Mas del Monjo | | |
| Baix Empordà | Calonge | z.acampada | Can Darna | | |
| Baix Empordà | Castell-Platja d'Aro | casa colònies | C.C. Mondieu | 68 | |
| Baix Empordà | Corca | casa colònies | C.C. L'Ocell | 112 | |
| Baix Empordà | Foixà | casa colònies | C.C. El Mercadal=(Antiga Rectoria de Foixà) | 50 | |
| Baix Empordà | Fontanilles | z.acampada | Olivar del Sr.Soles | | |
| Baix Empordà | Forallac | z.acampada | Terrenys de Fitor(=Ermita de Santa Coloma de Fitor) | | |
| Baix Empordà | Garrigoles | z.acampada | Mas Estevenet | | |
| Baix Empordà | Gualta | z.acampada | Camp de la Creu | | |
| Baix Empordà | Gualta | z.acampada | Olivar del Sr.Soles 1 | | |
| Baix Empordà | La Bisbal d'Empordà | casa colònies | C.C.Pou de Glaç | 234 | |
| Baix Empordà | Palafrugell | casa colònies | Hostal Coral | | dins el poble |
| Baix Empordà | Palafrugell | casa colònies | C.C. Albatros | | |
| Baix Empordà | Palamós | casa colònies | C.C Mas Gorgoll | 94 | |
| Baix Empordà | Palamós | casa colònies | C.C La Fosca | 166 | |
| Baix Empordà | Peratallada-Forallac | granja escola | Granja escola Can Pau | 130 | |
| Baix Empordà | Santa Cristina d'Aro | z.acampada | Can Reixac | | |
| Baix Empordà | Santa Cristina d'Aro | casa colònies | C.C. L'Aldric | 80 | |
| Baix Empordà | Santa Cristina | z.acampada | La font Picant | | |

| COMARCA | MUNICIPI | CATEGORIA | NOM DEL LLOC | capacitat | característiques |
|----------------|-------------------------|------------------|--|-----------|------------------|
| | d'Aro | | | | |
| Baix Empordà | Santa Cristina d'Aro | z.acampada | Prat de Romanyà | | |
| Baix Empordà | Torroella Montgrí | de casa colònies | Ermita de Santa Caterina | | |
| Baix Empordà | Torroella Montgrí | de casa colònies | C.C Torreferrana | 130 | |
| Baix Empordà | Vilopriu | z.acampada | Terreny d'acampada de Vilopriu | | |
| Baix Empordà | Vilopriu | casa colònies | C.C Valldavia | 56 | |
| Baix Empordà | Vilopriu | casa colònies | C.C. Rectoria de Vilopriu | 52 | |
| Baix Llobregat | Begues | casa colònies | Luz Casanova | | |
| Baix Llobregat | Begues | casa colònies | C.C Can Rigol | 96 | |
| Baix Llobregat | Begues | casa colònies | Escola Sant Lluís | | |
| Baix Llobregat | Begues | z.acampada | La Clota | | |
| Baix Llobregat | Begues | z.acampada | Mas Trabal | | |
| Baix Llobregat | Castelldefels | casa colònies | C.C Can Ganxo | 36 | |
| Baix Llobregat | Collbató | z.acampada | Ermita de la Salut | | |
| Baix Llobregat | Corbera Llobregat | de casa colònies | Castell de Corbera | | |
| Baix Llobregat | Esparreguera | z.acampada | Can Tobella | | |
| Baix Llobregat | Esparreguera | casa colònies | Can Rubio | 122 | |
| Baix Llobregat | Esparreguera | z.acampada | Ermita del Puig | | |
| Baix Llobregat | Gavà | z.acampada | Can Bruac/Sopes | | |
| Baix Llobregat | Gavà | z.acampada | Ca n'Amat | | |
| Baix Llobregat | Molins de Rei | casa colònies | C.C Can Santoi | 42 | |
| Baix Llobregat | Olesa Montserrat | de z.acampada | Pla del Fideuer | | |
| Baix Llobregat | Olesa Montserrat | de casa colònies | Sant Pere de Sacama | | |
| Baix Llobregat | Olesa Montserrat | de z.acampada | Camp municipal d'atletisme | | |
| Baix Llobregat | Torrelles Llobregat | de casa colònies | C.C Can Mas | 90 | |
| Baix Penedès | Bonastre | z.acampada | Caravan-Parc | | |
| Baix Penedès | Bonastre | z.acampada | Terreny d'acampada de Bonastre(Masarbones) | | |
| Baix Penedès | Calafell | casa colònies | C.C La Dolina | 22 | |
| Baix Penedès | El Montmell | z.acampada | àrea recreativa forestal La Joncosa del Montmell(=Vall de Sant Marc) | | |
| Baix Penedès | Masllorenç | z.acampada | Terreny d'acampada de | | dins el poble |

| COMARCA | MUNICIPI | CATEGORIA | NOM DEL LLOC | capacitat | característiques |
|----------|----------|---------------|--|-----------|----------------------------|
| | | | Masarbones | | |
| Berguedà | Avia | z.acampada | Font del Cristio | | costat riera |
| Berguedà | Avia | casa colònies | C.C. Les Vinyes de Vilamari | 176 | |
| Berguedà | Baga | refugi | Refugi de Rebot | | |
| Berguedà | Baga | casa colònies | Santuari del Paller | | |
| Berguedà | Baga | z.acampada | Terreny d'acampada de Sant Joan de l'Avellanet | | |
| Berguedà | Baga | z.acampada | Rigoreixer | | |
| Berguedà | Baga | z.acampada | Terreny d'acampada Riugreixer | | |
| Berguedà | Berga | z.acampada | L'Esquirol | | |
| Berguedà | Berga | casa colònies | Casal La Salle | | |
| Berguedà | Berga | z.acampada | Campament Mare de Deu de Queralt | | |
| Berguedà | Berga | alberg | Alberg de Berga | 190 | |
| Berguedà | Borredà | z.acampada | Camp Gran (La Ribera)(ATAC) | | es troba al costat del riu |
| Berguedà | Borredà | càmping | Càmping Puigcercós | | es troba al costat del riu |
| Berguedà | Borredà | càmping | Càmping Riera de Merlès | | |
| Berguedà | Borredà | z.acampada | Can Nill (La Ribera)(ATAC) | | es troba al costat del riu |
| Berguedà | Borredà | z.acampada | Cobert de Puigcercós | | es troba al costat del riu |
| Berguedà | Borredà | z.acampada | La Font dels Enamorats | | es troba al costat del riu |
| Berguedà | Borredà | z.acampada | Les Espinedes (ATAC) | | es troba al costat del riu |
| Berguedà | Borredà | z.acampada | Molí de Campalans | | es troba al costat del riu |
| Berguedà | Borredà | z.acampada | Terreny d'acampada El Molí (La Ribera)(ATAC) | | es troba al costat del riu |
| Berguedà | Borredà | z.acampada | El Pont de la Fusta (La Ribera) | | es troba al costat del riu |
| Berguedà | Borredà | casa colònies | C.C Campalans | | |
| Berguedà | Borredà | z.acampada | Terreny d'acampada Font d'en Miquel (ATAC) | | es troba al costat del riu |
| Berguedà | Borredà | z.acampada | Terreny d'acampada La Resclosa (La Ribera)(ATAC) | | es troba al costat del riu |
| Berguedà | Borredà | z.acampada | Terreny d'acampada Les Vimeteres (ATAC) | | es troba al costat del riu |
| Berguedà | Borredà | casa colònies | C.C Llar del Pare Coll | 80 | es troba dins el poble |

| COMARCA | MUNICIPI | CATEGORIA | NOM DEL LLOC | capacitat | característiques |
|----------|--------------------|------------------|---|-----------|----------------------------|
| Berguedà | Borredà | z.acampada | Molí de Cirera | | es troba al costat del riu |
| Berguedà | Borredà | z.acampada | El Camp (Riera de Merlès) | | |
| Berguedà | Borredà | z.acampada | Mas Vilartimo | | costat riu |
| Berguedà | Borredà | refugi | Refugi Puigcercós | | es troba al costat del riu |
| Berguedà | Borredà | z.acampada | Pla del Monjo | | |
| Berguedà | Castell de l'Areny | z.acampada | El Clot (=Ca l'Hereuet) | | |
| Berguedà | Castell de l'Areny | casa colònies | Pla de l'Orri | | |
| Berguedà | Castell de l'Areny | z.acampada | Cal Tena | | es troba al costat del riu |
| Berguedà | Castell de l'Areny | z.acampada | Can Parrufort | | es troba dins el poble |
| Berguedà | Castell de l'Areny | casa colònies | C.C Casa de colònies Sant Jordi i La Moreneta(=Flor de Neu o Castell de l'Areny) | | es troba dins el poble |
| Berguedà | Castell de l'Areny | casa colònies | Flor de Neu (=C.C Casa de colònies Sant Jordi i La Moreneta o Castell de l'Areny) | | es troba dins el poble |
| Berguedà | Castell de l'Areny | casa colònies | Castell de l'Areny (=C.C Casa de colònies Sant Jordi i La Moreneta o Flor de Neu) | | es troba dins el poble |
| Berguedà | Castellar N'Hug | de casa colònies | C.C. Orriols | 97 | |
| Berguedà | Castellar N'Hug | de z.acampada | C.C La Closa | 97 | es troba dins el poble |
| Berguedà | Castellar N'Hug | de z.acampada | Erols de Baix | | |
| Berguedà | Castellar N'Hug | de z.acampada | C.C. Sant Jaume de les Fonts del Llobregat | 80 | costat riu |
| Berguedà | Castellar N'Hug | de ins. Hotelera | Refugi Forn de Can Plats | | es troba dins el poble |
| Berguedà | Castellar N'Hug | de ins. Hotelera | Refugi La Muntanya | | es troba dins el poble |
| Berguedà | Castellar N'Hug | de z.acampada | Camp de futbol del poble | | |
| Berguedà | Castellar N'Hug | de casa colònies | C.C.Rectoria de Castellar de n'Hug | 48 | es troba dins el poble |
| Berguedà | Castellar N'Hug | de z.acampada | Corral del Rus | | |
| Berguedà | Castellar del Riu | z.acampada | Mare de Deu de la Mata | | |
| Berguedà | Castellar del Riu | refugi | Refugi de Rasos de Peguera | | |
| Berguedà | Castellar del Riu | z.acampada | Santuari de Corbera | | |
| Berguedà | Castellar del Riu | z.acampada | Can Jaques | | costat riu |

| COMARCA | MUNICIPI | CATEGORIA | NOM DEL LLOC | capacitat | característiques |
|----------|-------------------|---------------|--|-----------|-------------------------|
| Berguedà | Castellar del Riu | z.acampada | Prats d'Aiguadora | | costat riu |
| Berguedà | Castellar del Riu | casa colònies | Rectoria de Llinars d'Aiguadora | | costat riu |
| Berguedà | Castellar del Riu | z.acampada | Font del Carot | | costat riu |
| Berguedà | Castellar del Riu | z.acampada | El Pi de les Tres Branques (=Pla de Camplllog) | | |
| Berguedà | Castellar del Riu | z.acampada | Molí d'en Terrers | | costat canal d'aigua |
| Berguedà | Castellar del Riu | z.acampada | Pla de l'Inglà (prop Camplllog) | | |
| Berguedà | Castellar del Riu | z.acampada | Plans de Corbera | | |
| Berguedà | Castellar del Riu | z.acampada | Plans de la Grau | | costat riu |
| Berguedà | Castellar del Riu | z.acampada | Rectoria d'Espinalbet | | es troba dins el poble |
| Berguedà | Cercs | z.acampada | Casa Nova de les Garrigues | | |
| Berguedà | Fígols | z.acampada | Cal Burquet | | |
| Berguedà | Fígols | casa colònies | Sant Mateu de Fumanya | | |
| Berguedà | Fígols | z.acampada | Peguera | | |
| Berguedà | Fígols | z.acampada | La Font del Coix | | costat font |
| Berguedà | Gisclareny | z.acampada | Torre de Santa Magdalena | | |
| Berguedà | Gisclareny | z.acampada | El Closet | | |
| Berguedà | Gósol | casa colònies | El Molí | | costat riu |
| Berguedà | Gósol | z.acampada | El Tosquer (=Terreny d'acampada La Coma) | | costat poble |
| Berguedà | Gósol | z.acampada | Font Senta | | costat font |
| Berguedà | Gósol | z.acampada | Font Terrers | | es troba costat del riu |
| Berguedà | Gósol | z.acampada | Prats del Molí | | es troba costat del riu |
| Berguedà | Gósol | z.acampada | Terreny d'acampada El Firal (ATAC) | | costat poble |
| Berguedà | Gósol | z.acampada | Terreny d'acampada El Peu del Grau (ATAC) | | |
| Berguedà | Gósol | z.acampada | Terreny d'acampada El Verd (ATAC) | | |
| Berguedà | Gósol | z.acampada | Terreny d'acampada La Borda (ATAC) | | |
| Berguedà | Gósol | z.acampada | Terreny d'acampada La Paguera (ATAC) | | costat riu |
| Berguedà | Gósol | z.acampada | Terreny d'acampada La Plana (ATAC) | | |
| Berguedà | Gósol | z.acampada | Terreny d'acampada Les Fonts (ATAC) | | costat riu |

| COMARCA | MUNICIPI | CATEGORIA | NOM DEL LLOC | capacitat | característiques |
|----------|--------------------|-------------------|---|-----------|------------------------|
| Berguedà | Gósol | z.acampada | TorrentSenta | | costat riu |
| Berguedà | Gósol | z.acampada | Gósol | | poble mateix |
| Berguedà | Gósol | z.acampada | Can Blanc | | |
| Berguedà | Guardiola Berguedà | de casa colònies | Cal Companyo(=La Guixera) | | |
| Berguedà | Guardiola Berguedà | de z.acampada | Sant Llorenç prop Baga | | |
| Berguedà | Guardiola Berguedà | de casa colònies | Diocesana de Solsona | | |
| Berguedà | Guardiola Berguedà | de casa colònies | Xalet de Coll de Pal | | |
| Berguedà | Gironella | z.acampada | Pla de la Donzella | | costat urbanització |
| Berguedà | Gironella | z.acampada | Zona esportiva municipal | | costat piscina |
| Berguedà | La Nou Berguedà | de z.acampada | Malanyeu | | |
| Berguedà | La Nou Berguedà | de z.acampada | Santuari Mare de Deu de Lourdes | | es troba dins el poble |
| Berguedà | La Nou Berguedà | de z.acampada | Costat de l'antic camp de futbol | | |
| Berguedà | La Nou Berguedà | de z.acampada | Devesa de Cal Viladomat | | |
| Berguedà | La Nou Berguedà | de casa colònies | La Nou de Berguedà | | es troba dins el poble |
| Berguedà | La Nou Berguedà | de casa colònies | C.C Sobrepuny | | es troba dins el poble |
| Berguedà | La Pobla de Lillet | z.acampada | Mas El Bruc | | |
| Berguedà | La Pobla de Lillet | z.acampada | Santa Eugènia | | |
| Berguedà | La Pobla de Lillet | z.acampada | Santuari de Falgars | | |
| Berguedà | La Pobla de Lillet | z.acampada | Font del Bisbe | | disponibilitat d'aigua |
| Berguedà | La Pobla de Lillet | casa colònies | C.C. Xalet de Catllaras | 40 | |
| Berguedà | La Pobla de Lillet | casa colònies | C.C. La Sala | 98 | |
| Berguedà | La Pobla de Lillet | campament juvenil | Campaments juvenils La Sala | 40 | |
| Berguedà | La Pobla de Lillet | z.acampada | Terreny d'acampada Arderico (ATAC) | | |
| Berguedà | L'Espunyola | casa colònies | C.C.Cal Macià | 42 | costat poble |
| Berguedà | Olvan | casa colònies | C.C. Casal Valldaura | 44 | |
| Berguedà | Olvan | z.acampada | Mas Ballaro | | costat riu |
| Berguedà | Saldes | casa colònies | Ca La Pona | | |
| Berguedà | Saldes | z.acampada | Molí de Ferrer (El Ferrer, Riera de Gresolet) | | costat riu |

| COMARCA | MUNICIPI | CATEGORIA | NOM DEL LLOC | capacitat | característiques |
|----------|-------------------------|---------------|---|-----------|------------------------|
| Berguedà | Saldes | z.acampada | Monestir de Sant Sebastià de Gull | | |
| Berguedà | Saldes | refugi | Pla del Santuari de Gresolet | | |
| Berguedà | Saldes | z.acampada | Esplanada de l'Hort(=Bosc de Gresolet) | | costat bassa |
| Berguedà | Saldes | z.acampada | Camp del cirerer | | costat riu |
| Berguedà | Saldes | z.acampada | Can Cadí | | |
| Berguedà | Saldes | z.acampada | Can Ciscu | | |
| Berguedà | Saldes | z.acampada | Terreny d'acampada El Pedraforca (ATAC) | | |
| Berguedà | Saldes | z.acampada | Terreny d'acampada El Pla (ATAC) | | |
| Berguedà | Saldes | z.acampada | Can Blau | | |
| Berguedà | Saldes | z.acampada | Terreny d'acampada La Canaleta | | |
| Berguedà | Saldes | z.acampada | Terreny d'acampada Font de la Salamandra (ATAC) | | costat riu |
| Berguedà | Saldes | z.acampada | Terreny d'acampada L'Arenal (ATAC) | | costat riu |
| Berguedà | Saldes | z.acampada | Terreny d'acampada La Caseta (ATAC) | | |
| Berguedà | Saldes | z.acampada | Terreny d'acampada La Roureda (ATAC) | | |
| Berguedà | Saldes | z.acampada | Terreny d'acampada La Sort (ATAC) | | costat riu |
| Berguedà | Saldes | z.acampada | Terreny d'acampada La Vinyassa ATAC | | costat riu |
| Berguedà | Saldes | z.acampada | Pla de Camp d'en Jou | | costat riu |
| Berguedà | Saldes | z.acampada | Plana de Casalot | | costat riu |
| Berguedà | Saldes | z.acampada | Terreny d'acampada Pont del Mal Pas (ATAC) | | costat riu |
| Berguedà | Saldes | z.acampada | Camp del Faig | | costat bassa |
| Berguedà | Saldes | z.acampada | Camp Rodo | | costat riu salat |
| Berguedà | Saldes | refugi | Refugi Lluís Estasen | | |
| Berguedà | Sant Jaume de Frontanyà | z.acampada | C.C Can Frontanyà | | |
| Berguedà | Sant Jaume de Frontanyà | casa colònies | C.C Els Oms | | |
| Berguedà | Sant Jaume de Frontanyà | z.acampada | Font de la Macana | | disponibilitat d'aigua |
| Berguedà | Sant Jaume de Frontanyà | z.acampada | Molí de Tarradelles | | |
| Berguedà | Sant Jaume de Frontanyà | casa colònies | Sant Jaume de Frontanyà | | es troba dins el poble |

| COMARCA | MUNICIPI | CATEGORIA | NOM DEL LLOC | capacitat | característiques |
|----------|--------------------------|---------------|--|-----------|------------------------------|
| Berguedà | Sant Julià de Cerdanyola | z.acampada | Els Serrats | | costat poble |
| Berguedà | Santa Maria de Merlès | z.acampada | Can Borralleres | | |
| Berguedà | Santa Maria de Merlès | casa colònies | Sant Martí | | |
| Berguedà | Vallcebre | z.acampada | Cal Nai | | costat poble |
| Berguedà | Vallcebre | casa colònies | Can Prats | | |
| Berguedà | Vallcebre | z.acampada | Prats de la masia de Can Carot | | |
| Berguedà | Vallcebre | z.acampada | Coll de Pradell | | |
| Berguedà | Vilada | z.acampada | Ermida de Sant Ramon (Castell de la Deus) | | |
| Berguedà | Vilada | z.acampada | C.C Camps de Vilarrasa (=Cal Candi) | | |
| Berguedà | Vilada | z.acampada | Camp Nou | | es troba al costat del riu |
| Berguedà | Vilada | z.acampada | Can Soler | | |
| Berguedà | Vilada | z.acampada | La Sala | | |
| Berguedà | Vilada | z.acampada | La Teuleria | | es troba al costat del riu |
| Berguedà | Vilada | z.acampada | Molí del Cavaller | | es troba al costat del pantà |
| Berguedà | Vilada | z.acampada | Pont d'en Climent | | es troba al costat del riu |
| Berguedà | Vilada | z.acampada | Pont d'Oro (=Ribera del Pantà de La Baells) | | es troba al costat del pantà |
| Berguedà | Vilada | casa colònies | C.C Cal Tatxero | | |
| Berguedà | Vilada | z.acampada | Vilada | | es troba dins el poble |
| Berguedà | Vilada | z.acampada | Les Eres de Guardiolans 1 | | |
| Cerdanya | Alp | refugi | Refugi del Centre Excursionista de Catalunya | | |
| Cerdanya | Alp | refugi | Refugi El Xalet de la UEC | | |
| Cerdanya | Alp | refugi | Refugi Els Isards | | |
| Cerdanya | Alp | casa colònies | C.C Vall de Tossa | 38 | |
| Cerdanya | Alp | alberg | Alberg Mare de Deu de les Neus | 170 | |
| Cerdanya | Bellver de Cerdanya | casa colònies | C.C Rectoria de Pedra | 50 | |
| Cerdanya | Bellver de Cerdanya | casa colònies | C.C Ridolaina | 80 | |
| Cerdanya | Bellver de Cerdanya | casa colònies | Cal Calo(Cortarius) | | |

| COMARCA | MUNICIPI | CATEGORIA | NOM DEL LLOC | capacitat | característiques |
|----------|---------------------|---------------|---|-----------|--------------------|
| Cerdanya | Bellver Cerdanya | de z.acampada | Torrent de l'Inglà | | |
| Cerdanya | Bellver Cerdanya | de z.acampada | Torrent de Gavarret | | |
| Cerdanya | Bellver Cerdanya | de refugi | Refugi del Serrat de les Espones | | |
| Cerdanya | Ger | z.acampada | Hort del Pont | | |
| Cerdanya | Ger | z.acampada | Prat Nato | | |
| Cerdanya | Guils Cerdanya | de z.acampada | Artics | | |
| Cerdanya | Guils Cerdanya | de z.acampada | Font Naco(=Cal Baro) | | costat torrent |
| Cerdanya | Guils Cerdanya | de z.acampada | Rigat | | |
| Cerdanya | Isòvol | casa colònies | Antiga Rectoria | | |
| Cerdanya | Lles de Cerdanya | casa colònies | C.C Can Ribals | 80 | |
| Cerdanya | Lles de Cerdanya | z.acampada | Cabana del Vaquer | | |
| Cerdanya | Lles de Cerdanya | z.acampada | Cabana dels Casadors | | |
| Cerdanya | Lles de Cerdanya | z.acampada | Can Jan | | |
| Cerdanya | Lles de Cerdanya | refugi | Refugi Cap del Rec | | |
| Cerdanya | Lles de Cerdanya | z.acampada | El Fornell(=Prat Fornell) | | |
| Cerdanya | Lles de Cerdanya | refugi | Refugi El Pradell | | |
| Cerdanya | Lles de Cerdanya | z.acampada | Estany de l'Orri(=Pla de l'Orri) | | |
| Cerdanya | Lles de Cerdanya | refugi | Refugi del Miro | | |
| Cerdanya | Lles de Cerdanya | z.acampada | La Palanqueta | | |
| Cerdanya | Lles de Cerdanya | refugi | Refugi dels Estanys de la Pera | | |
| Cerdanya | Lles de Cerdanya | z.acampada | Pas de La Farga | | |
| Cerdanya | Lles de Cerdanya | refugi | Refugi Pla de la Cot | | |
| Cerdanya | Lles de Cerdanya | z.acampada | Pradot del Ferrer | | |
| Cerdanya | Lles de Cerdanya | z.acampada | Prat de Xuixura | | |
| Cerdanya | Llívia | z.acampada | Ermida de Sant Guillem | | |
| Cerdanya | Llívia | casa colònies | C.C Anna Maria Janer | 70 | Dins el poble |
| Cerdanya | Meranges | refugi | Refugi Malniu | | Costat riu i llacs |
| Cerdanya | Meranges | z.acampada | Pla de Tartares (=Pla de Tartres, Llacs de Meranges, Terreny d'acampada de Meranges) | | Costat riu i llacs |
| Cerdanya | Meranges | z.acampada | Pleta dels Moltons | | |
| Cerdanya | Meranges | z.acampada | Pla de Matons | | |
| Cerdanya | Meranges | z.acampada | Pla de Campillog(=Terreny d'acampada de Campillog) | | |

| COMARCA | MUNICIPI | CATEGORIA | NOM DEL LLOC | capacitat | característiques |
|---------------|--------------------|---------------|---|-----------|------------------------|
| Cerdanya | Meranges | refugi | Refugi Folch i Girona | | |
| Cerdanya | Montellà Martinet | z.acampada | El Prat Nou | | |
| Cerdanya | Montellà Martinet | z.acampada | Finca Mataplana | | |
| Cerdanya | Montellà Martinet | z.acampada | Font del Vell Joan(=Terrenys del Sr. Gallo,Cal Pallarès) | | |
| Cerdanya | Montellà Martinet | z.acampada | La Patxurra(=La Patxina, La Pedrera,Terrnys del Sr. Gallo,Cal Pallarès) | | |
| Cerdanya | Montellà Martinet | refugi | Refugi Prat d'Aguiló (=R.Cesar A.Tomas) | | |
| Cerdanya | Montellà Martinet | casa colònies | C.C M.de Deu de Bastanist | 76 | |
| Cerdanya | Prats i Sansor | z.acampada | Prats de Cerdanya | | |
| Cerdanya | Urús | refugi | Refugi Cortal d'en Vidal(=Refugi Rodo) | | |
| Conca Barberà | Fores | z.acampada | Terrenys al costat de l'Església | | |
| Conca Barberà | L'Espluga Francolí | casa colònies | Ermita de La Trinitat | | |
| Conca Barberà | Montblanc | z.acampada | Ermita de Sant Josep | | |
| Conca Barberà | Passanant | z.acampada | El Fonoll | | |
| Conca Barberà | Pontils | z.acampada | Santa Perpetua de Gaia | | |
| Conca Barberà | Vilaverd | z.acampada | Ermita de Montgoi | | |
| Conca Barberà | Vimbodí | alberg | Alberg del Monestir de Poblet | | |
| Garraf | Olivella | casa colònies | Can Grau | | |
| Garrotxa | Argelaguer | casa colònies | Rectoria c.c Argelaguer | | es troba dins el poble |
| Garrotxa | Besalú | casa colònies | Els Claustres | | es troba dins el poble |
| Garrotxa | Besalú | z.acampada | Coto Escolar | | costat riu |
| Garrotxa | Beuda | casa colònies | C.C Can Feixes | 60 | |
| Garrotxa | La Vall de Bianya | casa colònies | C.C Rectoria de Sant Salvador de Bianya | 56 | |
| Garrotxa | La Vall de Bianya | casa colònies | C.C Mas la Coromina | 68 | |
| Garrotxa | La Vall de Bianya | z.acampada | Can Tomàs | | |
| Garrotxa | La Vall de Bianya | z.acampada | El Molí de la Vall del Bac | | costat riu |
| Garrotxa | La Vall de Bianya | z.acampada | L'Hostal del la Vall del Bac | | |

| COMARCA | MUNICIPI | CATEGORIA | NOM DEL LLOC | capacitat | característiques |
|----------|-----------------------|---------------|--|-----------|------------------|
| Garrotxa | La Vall de Bianya | z.acampada | La Peca | | |
| Garrotxa | La Vall de Bianya | z.acampada | Les Planes Ronegas | | |
| Garrotxa | La Vall de Bianya | casa colònies | Rectoria de Sant Pere Despuig | | |
| Garrotxa | La Vall de Bianya | z.acampada | La Plana Llarga | | |
| Garrotxa | La Vall de Bianya | z.acampada | Mas El Pagès | | |
| Garrotxa | La Vall de Bianya | z.acampada | Les Planes | | |
| Garrotxa | La Vall de Bianya | z.acampada | El Callis | | |
| Garrotxa | La Vall d'en Bas | z.acampada | Platraver | | |
| Garrotxa | La Vall d'en Bas | z.acampada | Can Turó | | costat riu |
| Garrotxa | La Vall d'en Bas | casa colònies | C.C El Rourell | 168 | |
| Garrotxa | La Vall d'en Bas | casa colònies | C.C Antiga Rectoria de Puigpardines | 75 | |
| Garrotxa | La Vall d'en Bas | casa colònies | C.C Sant Domènec Savio | 36 | |
| Garrotxa | La Vall d'en Bas | refugi | Refugi Sant Miquel de Falgars | | |
| Garrotxa | La Vall d'en Bas | refugi | Refugi Sta.Magdalena del Mon | | |
| Garrotxa | La Vall d'en Bas | z.acampada | La Codina | | |
| Garrotxa | Les Planes d'Hostoles | z.acampada | Mas Pruença | | |
| Garrotxa | Les Planes d'Hostoles | z.acampada | Masia La Clota dels Cogolls | | |
| Garrotxa | Les Planes d'Hostoles | z.acampada | Molí de Sant Pelegri | | |
| Garrotxa | Les Planes d'Hostoles | z.acampada | Molí dels Murrís | | |
| Garrotxa | Les Planes d'Hostoles | z.acampada | La Clota dels Cogolls 1(=Riera de Cogolls) | | |
| Garrotxa | Les Planes d'Hostoles | z.acampada | La Clota dels Cogolls 2(Riera de Cogolls) | | |
| Garrotxa | Les Preses | z.acampada | àrea Recreativa de Xenacs | | |
| Garrotxa | Les Preses | casa colònies | C.C Les Preses | 47 | dins el poble |
| Garrotxa | Mieres | z.acampada | La casa de Vall | | |
| Garrotxa | Mieres | z.acampada | Terrenys de Mas Pinsach | | |
| Garrotxa | Mieres | casa colònies | C.C Mas Pinsach | 109 | |
| Garrotxa | Montagut | z.acampada | Camps de Toralles | | |
| Garrotxa | Montagut | z.acampada | La Ferreria ATAC | | |
| Garrotxa | Montagut | z.acampada | La Pineda | | |
| Garrotxa | Montagut | z.acampada | Prats de Baix de Cal Quic ATAC | | |
| Garrotxa | Montagut | z.acampada | Prats de Dalt de Cal Quic ATAC | | |
| Garrotxa | Montagut | z.acampada | Sant Aniol d'Agulla | | |

| COMARCA | MUNICIPI | CATEGORIA | NOM DEL LLOC | capacitat | característiques |
|----------|-------------------------|--------------------|----------------------------------|-----------|------------------------|
| Garrotxa | Montagut | z.acampada | Talaixa | | |
| Garrotxa | Olot | casa colònies | Mas Pujou | | |
| Garrotxa | Olot | casa colònies | Moli d'en Climent | | |
| Garrotxa | Olot | casa colònies | C.C La Canova | 77 | |
| Garrotxa | Olot | alberg de joventut | Alberg Torre Malagrida | 52 | es troba dins el poble |
| Garrotxa | Olot | casa colònies | Mas Comademont | | |
| Garrotxa | Olot | z.acampada | Roureda de Mas Cuni | | |
| Garrotxa | Olot | casa colònies | Les Feixes | | |
| Garrotxa | Olot | z.acampada | Camping La Fageda | | |
| Garrotxa | Riudaura | z.acampada | Camp de Barret | | |
| Garrotxa | Riudaura | z.acampada | La Plana de Cruanyes (=El Cay) | | |
| Garrotxa | Riudaura | z.acampada | Mas La Badenca | | |
| Garrotxa | Riudaura | z.acampada | El Cay (=La Plana de Cruanyes) | | |
| Garrotxa | Sales de Llierca | z.acampada | Manso de l'Orri | | |
| Garrotxa | Sales de Llierca | casa colònies | C.C Can Serola | 73 | |
| Garrotxa | Sales de Llierca | z.acampada | Sant Aniol d'Aguja | | |
| Garrotxa | Sales de Llierca | z.acampada | Talaxa | | |
| Garrotxa | Sant Aniol de Finestres | z.acampada | La Baiera | | |
| Garrotxa | Sant Aniol de Finestres | z.acampada | La Llobera | | |
| Garrotxa | Sant Aniol de Finestres | z.acampada | La Telleda | | |
| Garrotxa | Sant Aniol de Finestres | casa colònies | C.C Sant Aniol de Finestres | 40 | |
| Garrotxa | Sant Feliu de Pallerols | casa colònies | C.C Mas Coll de Dalt | 64 | |
| Garrotxa | Sant Feliu de Pallerols | granja escola | Granja Escola Mas Colltort | 56 | |
| Garrotxa | Sant Feliu de Pallerols | granja escola | Granja Escola Mas Franc | 54 | |
| Garrotxa | Sant Ferriol | casa colònies | C.C Mas Gircos | 120 | |
| Garrotxa | Sant Ferriol | z.acampada | El Torn | | |
| Garrotxa | Sant Ferriol | casa colònies | Santuari Mare de Deu del Collell | | |
| Garrotxa | Sant Joan Les Fonts | casa colònies | C.C Mas Pinadella | 80 | |
| Garrotxa | Sant Joan Les Fonts | casa colònies | Antiga Rectoria de Beguda | | |

| COMARCA | MUNICIPI | CATEGORIA | NOM DEL LLOC | capacitat | característiques |
|----------|-----------------------|--------------------|---|-----------|------------------|
| Garrotxa | Sant Joan Les Fonts | casa colònies | C.C Mas Cademont | 76 | |
| Garrotxa | Santa Pau | alberg de joventut | C.C La Cot | 60 | |
| Garrotxa | Santa Pau | casa colònies | C.C Rocacorba de Sallent | 37 | |
| Garrotxa | Santa Pau | alberg joventut | Alberg Bellavista | 24 | |
| Garrotxa | Santa Pau | casa colònies | C.C Els Arcs de Santa Pau | 100 | |
| Garrotxa | Santa Pau | alberg | Alberg Sacot | | |
| Garrotxa | Santa Pau | z.acampada | Font Calenta | | |
| Garrotxa | Santa Pau | camping | Can Patxet | | |
| Girones | Bescano | casa colònies | C.C. Can Caballe | 66 | |
| Girones | Cartella | casa colònies | C.C. Mas Suro | 59 | |
| Girones | Sant Andreu Salou | casa colònies | C.C.Sant Marti | 40 | |
| Girones | Sant Gregori | casa colònies | C.C. Can Bellvitge | 60 | |
| Girones | Sant Marti de Llemena | casa colònies | C.C. Granollers de Rocacorba | 50 | |
| Girones | Vilablareix | casa colònies | C.C. El Bosc de la Massana | 48 | |
| Maresme | Arenys de Munt | casa colònies | Mas Arquer | | |
| Maresme | Dosrius | casa colònies | Santuari del Corredor | | |
| Maresme | Dosrius | casa colònies | C.C. Rectoria d'Alfar | 40 | |
| Maresme | Palafolls | z.acampada | Castell de Palafolls | | |
| Maresme | Tiana | alberg | Alberg La Conreria | 261 | |
| Maresme | Tordera | casa colònies | C.C. Sant Pere de Riu | 40 | |
| Montsià | La Sénia | refugi | Refugi de Font Farrera | | |
| Noguera | Àger | z.acampada | Bosc de Bervell | | |
| Noguera | Àger | z.acampada | Corca | | |
| Noguera | Àger | campament juvenil | Campament juvenil Mas Portal | 280 | |
| Noguera | Àger | campament juvenil | Campament Juvenil Les Oliveres(ATAC) | | |
| Noguera | Àger | campament juvenil | Campament Juvenil Les Oliveres Velles(ATAC) | | |
| Noguera | Àger | campament juvenil | Campament juvenil El Clot(ATAC) | | |
| Noguera | Àger | z.acampada | Les Llosses | | costat pantà |
| Noguera | Àger | refugi | Mas Carlets | | |
| Noguera | Àger | campament juvenil | Campament Juvenil El Refugi (de Montsec) | 58 | costat pantà |
| Noguera | Àger | campament juvenil | Campament Juvenil Els Xops | 60 | costat pantà |

| COMARCA | MUNICIPI | CATEGORIA | NOM DEL LLOC | capacitat | característiques |
|---------|-----------------------------|-------------------|--|-----------|------------------|
| Noguera | Àger | campament juvenil | Campament Juvenil Les Feixes | 100 | costat pantà |
| Noguera | Àger | z.acampada | Les Feixes | | |
| Noguera | Àger | z.acampada | Casa Montatdit | | |
| Noguera | Camarasa | z.acampada | La Baronia | | |
| Noguera | Camarasa | z.acampada | La Pineda | | costat pantà |
| Noguera | Camarasa | alberg | Alberg de Sant Llorenç(=L'Arc de Sant Martí) | 49 | |
| Noguera | Foradada | casa colònies | C.C Verge de Salgar | 39 | |
| Noguera | Ivars de Noguera | z.acampada | El Boix | | |
| Noguera | La Baronia de Rialp | z.acampada | Masia Macaners | | |
| Noguera | La Baronia de Rialp | z.acampada | La Torre de Pomanyons | | |
| Noguera | La Baronia de Rialp | z.acampada | Monestir Santa Maria de Gualter | | |
| Noguera | La Baronia de Rialp | z.acampada | Molí de la Guardia | | |
| Noguera | Les Avellanes i Santa Linya | z.acampada | Baixador de Renfe | | |
| Noguera | Les Avellanes i Santa Linya | casa colònies | C.C Sant Josep del Molí de Tartareu | 40 | |
| Noguera | Oliola | casa colònies | C.C L'Era(=L'Hostal) | 102 | |
| Noguera | Os de Balaguer | casa colònies | C.C Els Quatre Vents | 66 | |
| Noguera | Vilanova de Meià | z.acampada | Font de l'Edra | | costat riu |
| Noguera | Vilanova de Meià | z.acampada | Ermita de Meià | | |
| Noguera | Vilanova de Meià | z.acampada | Font de la Figuera | | |
| Noguera | Vilanova de Meià | casa colònies | C.C Cal Petit d'Argentera | 164 | |
| Noguera | Vilanova de Meià | refugi | Refugi de Vilanova de Meià | | |
| Noguera | Vilanova de Meià | casa colònies | C.C Santa Maria de Meià | 84 | dins el poble |
| Noguera | Vilanova de Meià | casa colònies | Cabana de les Costes | | |
| Osona | Alpens | z.acampada | Font del Pi | | costat riera |
| Osona | Alpens | z.acampada | Font Pixarella | | costat riera |
| Osona | Balenyà | z.acampada | Camp de Futbol Tria | | dins el poble |
| Osona | Calldetenes | z.acampada | Sant Tomàs | | |
| Osona | Calldetenes | casa colònies | El Robledal | | |
| Osona | Centelles | z.acampada | Molí del Rossell | | |
| Osona | Centelles | casa colònies | C.C. Mas Banyeres | 110 | |
| Osona | El Brull | casa colònies | Can Casadamunt (El Refugi) | | |
| Osona | El Brull | casa colònies | Rectoria Font del Faig | | |

| COMARCA | MUNICIPI | CATEGORIA | NOM DEL LLOC | capacitat | característiques |
|---------|---------------------------|--------------------|--|-----------|------------------|
| Osona | Espinelves | z.acampada | Cubells | | |
| Osona | Espinelves | casa colònies | L'Espina | | |
| Osona | Espinelves | casa colònies | Solanells | | |
| Osona | Espinelves | edifici | Solanells | | |
| Osona | Lluça | z.acampada | Camp de futbol de Santa Eulàlia de Puig-Oriol | | |
| Osona | Montesquiu | casa colònies | La Solana | | |
| Osona | Montesquiu | alberg de joventut | Alberg escola de natura Les Codines | 48 | |
| Osona | Montesquiu | z.acampada | Z.acampada Les Planeses (= Parc de Montesquiu) | | |
| Osona | Montesquiu | alberg de joventut | Casa Nova de Castell | | |
| Osona | Muntanyola | z.acampada | Terreny d'acampada La Muntanyola (ATAC) | | |
| Osona | Muntanyola | casa colònies | C.C. L'Aliberch | 80 | |
| Osona | Muntanyola | casa colònies | C.C. La Roca de Muntanyola | 49 | |
| Osona | Muntanyola | z.acampada | Cal Ros de Munter | | |
| Osona | Orietà | z.acampada | Pla de l'Estany | | costat estany |
| Osona | Rupit i Pruit | casa colònies | C.C Can Pinós | 49 | |
| Osona | Rupit i Pruit | casa colònies | C.C La Devesa | 44 | |
| Osona | Rupit i Pruit | casa colònies | C.C Rectoria de Sant Joan de Fàbregues | 43 | |
| Osona | Sant Bartomeu del Grau | casa colònies | Sant Genis Sadevesa (casa pagès) | | |
| Osona | Sant Boi del Lluçanès | z.acampada | Font de la Prada | | costat font |
| Osona | Sant Julià de Vilatorrada | z.acampada | Ermida de Puig l'Agulla | | |
| Osona | Sant Julià de Vilatorrada | casa colònies | C.C. Llarg Montagut | 60 | dins el poble |
| Osona | Sant Julià de Vilatorrada | casa colònies | Col·legi Nostra Senyora del Roser | | |
| Osona | Sant Martí de Centelles | z.acampada | Ermida Valldaneu | | |
| Osona | Sant Martí de Centelles | casa colònies | Can Miqueló | | |
| Osona | Sant Martí de Centelles | z.acampada | Mas Casa Nova | | |
| Osona | Sant Martí de Centelles | z.acampada | Castell de Sant Martí de Centelles | | |
| Osona | Sant Martí de Centelles | z.acampada | Les Terres Rojas (=Tarrissos Vermells) | | |

| COMARCA | MUNICIPI | CATEGORIA | NOM DEL LLOC | capacitat | característiques |
|---------|-------------------------|---------------|------------------------------------|-----------|------------------|
| Osona | Sant Martí de Centelles | z.acampada | Masia d'en Fèlix | | |
| Osona | Sant Martí de Centelles | z.acampada | Mas Blanc | | |
| Osona | Sant Pere Torelló | casa colònies | C.C. El Molí de la Riera | | costat riu |
| Osona | Sant Pere Torelló | z.acampada | Purgarony | | costat riu |
| Osona | Sant Pere Torelló | z.acampada | Cal Benguet | | costat riu |
| Osona | Sant Pere Torelló | z.acampada | El Serrat 1 | | |
| Osona | Sant Pere Torelló | z.acampada | El Serrat 2 | | |
| Osona | Sant Pere Torelló | z.acampada | La Pollancreda | | |
| Osona | Sant Pere Torelló | z.acampada | La Roureda | | |
| Osona | Sant Pere Torelló | z.acampada | Llombregueres de Baix | | |
| Osona | Sant Pere Torelló | z.acampada | Rectoria de Sant Andreu de la Vola | | |
| Osona | Sant Pere Torelló | z.acampada | Santuari de Sant Nazari | | |
| Osona | Sant Quirze Besora | z.acampada | El Primer Racó | | |
| Osona | Sant Quirze Besora | z.acampada | El Rossinyol (Mas Sola) | | |
| Osona | Sant Quirze Besora | z.acampada | El Roure (Mas Sola) | | |
| Osona | Sant Quirze Besora | z.acampada | La Servera (Mas Sola) | | |
| Osona | Sant Quirze Besora | z.acampada | La Teula (Mas Sola) | | |
| Osona | Sant Quirze Besora | refugi | Mas Sola | | |
| Osona | Sant Vicenç Torelló | casa colònies | Can Passerell/La Torre del Ges | | |
| Osona | Sant Vicenç Torelló | casa colònies | C.C.Borgonyà | | |
| Osona | Santa Eugènia de Berga | z.acampada | Càmping de Santa Eugènia | | |
| Osona | Santa Maria Besora | z.acampada | Can Mir | | |
| Osona | Santa Maria Besora | z.acampada | Can Querol | | costat riu |

| COMARCA | MUNICIPI | CATEGORIA | NOM DEL LLOC | capacitat | característiques |
|---------|-----------------------|--------------------|---|-----------|------------------------|
| Osona | Santa Maria de Besora | z.acampada | Pont de Clarella | | costat riu |
| Osona | Santa Maria de Corco | casa colònies | Can Caselles | | |
| Osona | Santa Maria de Corco | z.acampada | Cal Traginer (=Cal Ignasi) | | es troba dins el poble |
| Osona | Santa Maria de Corco | casa colònies | C.C. Cal Masover (Finca La Bertrana) | | |
| Osona | Santa Maria de Corco | z.acampada | Font de l'Escudella | | costat poble |
| Osona | Santa Maria de Corco | z.acampada | Sant Julià de Cabrera | | |
| Osona | Santa Maria de Corco | casa colònies | C.C. El Collell | | |
| Osona | Santa Maria de Corco | casa colònies | C.C. El Puig | | |
| Osona | Santa Maria de Corco | casa colònies | C.C. Finca L'Altura | | es troba dins el poble |
| Osona | Santa Maria de Corco | casa colònies | C.C. L'Armentera | | |
| Osona | Santa Maria de Corco | casa colònies | C.C. Santa Maria del Roure | | es troba dins el poble |
| Osona | Seva | z.acampada | Els Pins (Cal Vives) | | costat poble |
| Osona | Taradell | z.acampada | Can Bellpuig | | |
| Osona | Taradell | z.acampada | Castell de Taradell | | |
| Osona | Taradell | escola natura | Escola de natura La Serra | 66 | |
| Osona | Taradell | casa colònies | C.C. Les amfores | | |
| Osona | Tavèrnoles | z.acampada | Castell de Savassona | | |
| Osona | Tavèrnoles | z.acampada | Pla de Savassona | | |
| Osona | Tavertet | casa colònies | Masia Can Aubèrt | | |
| Osona | Tavertet | z.acampada | Terreny d'acampada municipal | | es troba dins el poble |
| Osona | Tavertet | z.acampada | Torre de la Vall | | costat poble |
| Osona | Tavertet | z.acampada | El Vilar | | |
| Osona | Torelló | z.acampada | La Coromina | | |
| Osona | Torelló | z.acampada | Les Gambires | | |
| Osona | Vic | alberg de joventut | Alberg Canonge Collell | 168 | |
| Osona | Vidrà | casa colònies | C.C. Can Met | 32 | |
| Osona | Viladrau | casa colònies | C.C. Mas Pujolar | 60 | |
| Osona | Viladrau | casa colònies | C.C. Teresa Espona (=Can Puig de Fàbrega) | 53 | |

| COMARCA | MUNICIPI | CATEGORIA | NOM DEL LLOC | capacitat | característiques |
|---------------|----------------------|----------------|--|-----------|----------------------------|
| Osona | Viladrau | casa colònies | Escola de Natura Santa Marta | 66 | |
| Osona | Vilanova de Sau | z.acampada | Can Morilla (=Finca Casalis) | | |
| Osona | Vilanova de Sau | z.acampada | Can Valentí | | |
| Osona | Vilanova de Sau | casa colònies | C.C. Can Mateu/Port de Sau | 86 | |
| Osona | Vilanova de Sau | casa colònies | C.C. El Company | 60 | |
| Osona | Vilanova de Sau | casa colònies | C.C. Les Tallades | 160 | |
| Osona | Vilanova de Sau | casa colònies | Els Prats | | |
| Osona | Vilanova de Sau | z.acampada | La Riba | | |
| Osona | Vilanova de Sau | z.acampada | Les Feixes | | |
| Osona | Vilanova de Sau | z.acampada | Els Crous | | |
| Osona | Vilanova de Sau | z.acampada | Càmping Pont de Malafogassa | | |
| Osona | Vilanova de Sau | z.acampada | Vallclara | | |
| Osona | Vilanova de Sau | casa colònies | Els Porxos | | |
| Pallars Jussà | Abella de la Conca | z.acampada | El Molí | | |
| Pallars Jussà | Castell de Mur | àrea de lleure | Alberg de l'Estació de Cellers | | costat del pantà Terradets |
| Pallars Jussà | Castell de Mur | alberg | La Pineda | | costat del pantà Terradets |
| Pallars Jussà | Conca de Dalt | z.acampada | Font de l'o | | costat pantà Sant Antoni |
| Pallars Jussà | Conca de Dalt | z.acampada | Masia de Vilanova | | |
| Pallars Jussà | Conca de Dalt | z.acampada | Font de Pujol | | costat pantà Sant Antoni |
| Pallars Jussà | Conca de Dalt | z.acampada | Prat de la Font Freda | | |
| Pallars Jussà | Conca de Dalt | casa colònies | C.C Rectoria de Claverol (Cal Escolapis) | 30 | es troba dins el poble |
| Pallars Jussà | Conca de Dalt | z.acampada | Centre Nàutic Obore | | costat pantà |
| Pallars Jussà | Conca de Dalt | z.acampada | Font Mentidora | | costat pantà Sant Antoni |
| Pallars Jussà | Gavet de la Conca | casa colònies | Santuari del Bon Repòs | | |
| Pallars Jussà | Isona i Conca Dellà | casa colònies | Cal Bastus | | |
| Pallars Jussà | La Torre de Cabdella | z.acampada | Borda de Rei | | costat riu |
| Pallars Jussà | La Torre de Cabdella | z.acampada | Espui | | es troba dins el poble |
| Pallars Jussà | La Torre de Cabdella | casa colònies | Antigues Escoles d'Espui | | es troba dins el poble |
| Pallars Jussà | La Torre de Cabdella | z.acampada | Astell | | |

| COMARCA | MUNICIPI | CATEGORIA | NOM DEL LLOC | capacitat | característiques |
|---------------|-------------------|--------------------|--|-----------|------------------------|
| Pallars Jussà | La Torre Cabdella | de z.acampada | Finca Els Hortons | | |
| Pallars Jussà | La Torre Cabdella | de z.acampada | Casa Erill | | |
| Pallars Jussà | La Torre Cabdella | de z.acampada | Tremaigua | | costat riu |
| Pallars Jussà | La Torre Cabdella | de z.acampada | El Planter | | costat riu |
| Pallars Jussà | La Torre Cabdella | de z.acampada | El Prat d'Avall | | costat riu |
| Pallars Jussà | La Torre Cabdella | de z.acampada | Terreny d'acampada El Flamisell (ATAC) | | costat riu |
| Pallars Jussà | La Torre Cabdella | de casa colònies | C.C La Foneria | 62 | costat riu |
| Pallars Jussà | La Torre Cabdella | de casa colònies | C.C Lo Sola | 60 | costat riu |
| Pallars Jussà | La Torre Cabdella | de alberg joventut | Alberg La Torre | 49 | costat riu |
| Pallars Jussà | La Torre Cabdella | de z.acampada | Prat de Cal Gaspar (=Finca Estaso) | | costat riu |
| Pallars Jussà | La Torre Cabdella | de z.acampada | La Palanca | | costat riu |
| Pallars Jussà | La Torre Cabdella | de refugi | Refugi de Colomina | | |
| Pallars Jussà | Llimiana | z.acampada | Pantà de Terradets | | costat pantà |
| Pallars Jussà | Salas de Pallars | alberg | Alberg la Solana (=Casa Gasset) | | es troba dins el poble |
| Pallars Jussà | Salas de Pallars | z.acampada | Pantà de Sant Antoni 1 | | costat pantà |
| Pallars Jussà | Salas de Pallars | z.acampada | Pantà de Sant Antoni 2 | | costat pantà |
| Pallars Jussà | Sarroca Bellera | de z.acampada | La Mola d'Amunt | | poble |
| Pallars Jussà | Sarroca Bellera | de z.acampada | Prat de l'Arenal | | costat riu |
| Pallars Jussà | Sarroca Bellera | de z.acampada | Prat de la Bassa (ATAC) | | costat riu |
| Pallars Jussà | Sarroca Bellera | de z.acampada | Prat del Cultiot I (ATAC) | | costat riu |
| Pallars Jussà | Sarroca Bellera | de z.acampada | Prat del Cultiot II (ATAC) | | costat riu |
| Pallars Jussà | Sarroca Bellera | de z.acampada | Prat Llarg (ATAC) | | costat riu |
| Pallars Jussà | Sarroca Bellera | de z.acampada | Prat del Pui | | costat riu |
| Pallars Jussà | Talarn | casa colònies | C.C. Mare Janer (Casa de la Sgda. Família) | 99 | es troba dins el poble |

| COMARCA | MUNICIPI | CATEGORIA | NOM DEL LLOC | capacitat | característiques |
|----------------|----------|---------------|---|-----------|---------------------|
| Pallars Jussà | Tremp | z.acampada | Casterner de les Olles | | |
| Pallars Jussà | Tremp | z.acampada | Mas de Salvador | | |
| Pallars Jussà | Tremp | alberg | Alberg de Tremp | 36 | |
| Pallars Sobirà | Alins | casa colònies | Rectoria d'Àreu (=Antiga Rectoria d'Àreu) | | dins el poble |
| Pallars Sobirà | Alins | z.acampada | Araos | | dins el poble |
| Pallars Sobirà | Alins | z.acampada | Àreu | | |
| Pallars Sobirà | Alins | z.acampada | Borda Llana (Cerda) | | |
| Pallars Sobirà | Alins | z.acampada | Borda de Falip (=Can Falip) | | |
| Pallars Sobirà | Alins | z.acampada | Bordes del Capita | | riu |
| Pallars Sobirà | Alins | z.acampada | Cal Coix (=Prat de les Planes) | | riu |
| Pallars Sobirà | Alins | z.acampada | La Farga | | riu |
| Pallars Sobirà | Alins | z.acampada | Terreny d'acampada La Mata | | |
| Pallars Sobirà | Alins | z.acampada | Pla de Baiau | | |
| Pallars Sobirà | Alins | z.acampada | Terreny d'acampada Pla de Boet | | riu |
| Pallars Sobirà | Alins | z.acampada | Pla de la Selva | | riu |
| Pallars Sobirà | Alins | refugi | Bordes de Viros | | |
| Pallars Sobirà | Alins | z.acampada | Terreny d'acampada Camp de Cortiu/Cabanos | | riu |
| Pallars Sobirà | Alins | z.acampada | Terreny d'acampada Prat Calderes (ATAC) | | riu |
| Pallars Sobirà | Alins | z.acampada | Tor | | es troba dins poble |
| Pallars Sobirà | Alins | z.acampada | Bordes Rebuira | | |
| Pallars Sobirà | Alt aneu | z.acampada | Terreny d'acampada Bordes de Moredo (ATAC) | | |
| Pallars Sobirà | Alt aneu | z.acampada | Bordes de Pubill | | |
| Pallars Sobirà | Alt aneu | z.acampada | Terreny d'acampada Palleró (ATAC) | | costat riu |
| Pallars Sobirà | Alt aneu | casa colònies | Pla de Bonabé (=Prat de les Fustes) | | costat riu |
| Pallars Sobirà | Alt aneu | z.acampada | Planell Gran | | costar riu |
| Pallars Sobirà | Alt aneu | z.acampada | Terreny d'acampada Planes Borda (ATAC) | | |
| Pallars Sobirà | Alt aneu | z.acampada | Terreny d'acampada Prat de Sobrevila (ATAC) | | |
| Pallars Sobirà | Alt aneu | z.acampada | Terreny d'acampada Prat Tomelo (ATAC) | | costat riu |
| Pallars Sobirà | Alt aneu | z.acampada | Terreny d'acampada Prats Piero (ATAC) | | costat d'un torrent |
| Pallars Sobirà | Alt aneu | casa colònies | Rectoria de València d'aneu | | dins el poble |

| COMARCA | MUNICIPI | CATEGORIA | NOM DEL LLOC | capacitat | característiques |
|----------------|----------------|---------------|---|-----------|--------------------------|
| Pallars Sobirà | Alt aneu | z.acampada | Terreny d'acampada Terra Tomelo (ATAC) | | costat riu |
| Pallars Sobirà | Alt aneu | z.acampada | Bordes de Badinet (La Perossa) | | costat riu |
| Pallars Sobirà | Alt aneu | z.acampada | Boren | | poble |
| Pallars Sobirà | Alt aneu | z.acampada | Terreny d'acampada Cireres (ATAC) | | costat riu |
| Pallars Sobirà | Alt aneu | z.acampada | Terreny d'acampada Clavera (ATAC) | | costat riu |
| Pallars Sobirà | Alt aneu | alberg | Alberg/Refugi Casa Sastres | | es troba dins el poble |
| Pallars Sobirà | Alt aneu | z.acampada | Terreny d'acampada Prat de la Isla (ATAC) | | costat riu |
| Pallars Sobirà | Alt aneu | z.acampada | Terreny d'acampada Les Moles (ATAC) | | |
| Pallars Sobirà | Alt aneu | alberg | Alberg Jarda | | |
| Pallars Sobirà | Alt aneu | casa colònies | El Fornet | | |
| Pallars Sobirà | Alt aneu | z.acampada | Terreny d'acampada Planes (ATAC) | | costat d'un torrent |
| Pallars Sobirà | Alt aneu | z.acampada | Artigas de Fernando | | costat riu |
| Pallars Sobirà | Alt aneu | z.acampada | Prat de Bissorre | | |
| Pallars Sobirà | Alt aneu | z.acampada | Terreny Roses | | |
| Pallars Sobirà | Baix Pallars | z.acampada | Balestui | | |
| Pallars Sobirà | Baix Pallars | z.acampada | Capestany | | |
| Pallars Sobirà | Baix Pallars | z.acampada | Sellui | | |
| Pallars Sobirà | Baix Pallars | z.acampada | Can Moixernó | | dins el poble |
| Pallars Sobirà | Baix Pallars | casa colònies | Casa de la Sal | | dins el poble |
| Pallars Sobirà | Baix Pallars | z.acampada | Colònia Sant Eloi | | |
| Pallars Sobirà | Baix Pallars | z.acampada | Les Esplanes | | |
| Pallars Sobirà | Baix Pallars | z.acampada | Els Salins | | costa riu |
| Pallars Sobirà | Baix Pallars | z.acampada | Estany de Moncortes | | costat llac de Moncortes |
| Pallars Sobirà | Baix Pallars | z.acampada | Soi | | |
| Pallars Sobirà | Baix Pallars | refugi | Casa Miro (refugi de Cuberes) | | |
| Pallars Sobirà | Espot | refugi | Refugi d'Amitges | | |
| Pallars Sobirà | Espot | alberg | Alberg Nivalia | | |
| Pallars Sobirà | Espot | z.acampada | Prat de Sardiello | | costat torrent |
| Pallars Sobirà | Espot | z.acampada | Zona d'acampada Estanyet 1 | | |
| Pallars Sobirà | Espot | z.acampada | Zona d'acampada Estanyet 2 | | |
| Pallars Sobirà | Espot | casa colònies | Casa de colònies d'Espot | 46 | |
| Pallars Sobirà | Esterrí d'aneu | alberg | Alberg Pirinenc | 48 | dins el poble |

| COMARCA | MUNICIPI | CATEGORIA | NOM DEL LLOC | capacitat | característiques |
|----------------|---------------------|---------------|---|-----------|------------------|
| Pallars Sobirà | Esterri d'aneu | casa colònies | Escola Llar Joaquim Morelló | | dins el poble |
| Pallars Sobirà | Esterri de Cardós | z.acampada | Borda de Benante | | costat riu |
| Pallars Sobirà | Esterri de Cardós | z.acampada | Finca Forcades | | |
| Pallars Sobirà | Farrera | z.acampada | La Coma de Burg | | |
| Pallars Sobirà | Farrera | z.acampada | Prat de la Ribera | | costat riu |
| Pallars Sobirà | La Guingueta d'aneu | casa colònies | Santa Maria | | |
| Pallars Sobirà | La Guingueta d'aneu | z.acampada | Terreny d'acampada El Prat de la Casa (ATAC) | | costat riu |
| Pallars Sobirà | La Guingueta d'aneu | z.acampada | El Troc Gran (Escasi)=(Camp Gran) | | costat riu |
| Pallars Sobirà | La Guingueta d'aneu | z.acampada | La Feixa Llarga (Escasi) | | costat riu |
| Pallars Sobirà | La Guingueta d'aneu | z.acampada | Prat de la Borda (Escasi) | | costat riu |
| Pallars Sobirà | La Guingueta d'aneu | z.acampada | Ermита d'Auros | | |
| Pallars Sobirà | La Guingueta d'aneu | z.acampada | Terreny d'acampada Pla de la Serradora (ATAC) | | costat riu |
| Pallars Sobirà | La Guingueta d'aneu | z.acampada | Prat d'Unarre | | costat riu |
| Pallars Sobirà | La Guingueta d'aneu | z.acampada | Prat de la Borda Bardina | | |
| Pallars Sobirà | La Guingueta d'aneu | z.acampada | Terreny d'acampada Soviles | | costat riu |
| Pallars Sobirà | La Guingueta d'aneu | z.acampada | Terreny d'acampada La Costassa (ATAC) | | costat riu |
| Pallars Sobirà | La Guingueta d'aneu | z.acampada | Terreny d'acampada Palo (ATAC) | | costat riu |
| Pallars Sobirà | La Guingueta d'aneu | z.acampada | Terreny d'acampada Llarg (ATAC) | | costat riu |
| Pallars Sobirà | La Guingueta d'aneu | z.acampada | Terreny d'acampada Sarrado (ATAC) | | |
| Pallars Sobirà | La Guingueta d'aneu | z.acampada | Terreny d'acampada Costanca (ATAC) | | |
| Pallars Sobirà | La Vall de Cardós | z.acampada | La Closa | | costat riu |
| Pallars Sobirà | La Vall de Cardós | z.acampada | Lladros | | dins el poble |
| Pallars Sobirà | La Vall de Cardós | z.acampada | Pla de Carneres | | costat riu |
| Pallars Sobirà | La Vall de Cardós | z.acampada | Prat de La Molina (=La Closa) | | costat riu |
| Pallars Sobirà | La Vall de Cardós | z.acampada | Renga | | costat riu |
| Pallars Sobirà | Lladorre | z.acampada | Bordes d'Artamont | | |
| Pallars Sobirà | Lladorre | z.acampada | Prat de Guidal | | costat riu |
| Pallars Sobirà | Lladorre | z.acampada | Lleret | | dins el poble |

| COMARCA | MUNICIPI | CATEGORIA | NOM DEL LLOC | capacitat | característiques |
|----------------|-----------|--------------------|---|-----------|------------------|
| Pallars Sobirà | Lladorre | z.acampada | Noarre | | |
| Pallars Sobirà | Lladorre | refugi | Refugi d'Artamont | | |
| Pallars Sobirà | Lladorre | z.acampada | Les Forcades 1 | | costat del riu |
| Pallars Sobirà | Lladorre | refugi | Refugi de la Pleta del Prat | | |
| Pallars Sobirà | Lladorre | z.acampada | El Clot del camí de Boavi | | costat del riu |
| Pallars Sobirà | Lladorre | z.acampada | Les Forcades2(=Prat de la cascada) | | costat del riu |
| Pallars Sobirà | Lladorre | z.acampada | Pla de Boavi | | costat riu |
| Pallars Sobirà | Lladorre | z.acampada | Prat de Moriero | | costat riu |
| Pallars Sobirà | Lladorre | z.acampada | Prat de Roca | | costat riu |
| Pallars Sobirà | Lladorre | z.acampada | Prat del Collet | | costat riu |
| Pallars Sobirà | Lladorre | z.acampada | Boldis Jussà | | dins el poble |
| Pallars Sobirà | Lladorre | z.acampada | Boldis Sobirà | | dins el poble |
| Pallars Sobirà | Lladorre | z.acampada | Prat Llarg | | costat riu |
| Pallars Sobirà | Lladorre | z.acampada | Prat Punsola | | costat del riu |
| Pallars Sobirà | Lladorre | z.acampada | Prats Jauledo | | costat riu |
| Pallars Sobirà | Lladorre | z.acampada | Prats de Peravera (Prat de Torns) | | costat riu |
| Pallars Sobirà | Lladorre | z.acampada | Aineto | | dins el poble |
| Pallars Sobirà | Lladorre | z.acampada | Bordes de Guidal | | |
| Pallars Sobirà | Llavorsí | càmping | Càmping de l'Ajuntament | | costat del riu |
| Pallars Sobirà | Rialp | z.acampada | Rialp | | dins el poble |
| Pallars Sobirà | Rialp | alberg de joventut | Alberg les Estades | 172 | |
| Pallars Sobirà | Soriguera | z.acampada | Terreny d'acampada Comes de Rubio (ATAC)(=Refugi Comes Rubio) | | |
| Pallars Sobirà | Sort | casa colònies | Borda d'en Mateu | | |
| Pallars Sobirà | Sort | z.acampada | Llarvent | | dins el poble |
| Pallars Sobirà | Sort | alberg | Alberg Escola de Piragüisme | | |
| Pallars Sobirà | Sort | casa colònies | Antiga Rectoria d'Enviny | | dins el poble |
| Pallars Sobirà | Sort | z.acampada | Bordes de Llessui | | riu |
| Pallars Sobirà | Sort | Alberg | Ca l'Anton | 50 | dins el poble |
| Pallars Sobirà | Sort | z.acampada | L'Abelle | | riu |
| Pallars Sobirà | Sort | z.acampada | Terreny d'acampada de la Vall d'Assua (ATAC) | | riu |
| Pallars Sobirà | Sort | z.acampada | Terreny d'acampada l'Orri de Pallars (Borda Cremada) | | |
| Pallars Sobirà | Sort | alberg de joventut | Alberg l'Orri de Pallars | 84 | dins el poble |

| COMARCA | MUNICIPI | CATEGORIA | NOM DEL LLOC | capacitat | característiques |
|-----------------|--------------------------|---------------|---|-----------|-------------------------|
| Pallars Sobirà | Sort | z.acampada | Terreny d'acampada Sorre | | riu |
| Pallars Sobirà | Sort | z.acampada | Les Salineres (=Santa Creu) | | costat riu |
| Pallars Sobirà | Sort | z.acampada | Borda Cremada (=Terreny d'acampada l'Orri de Pallars) | | |
| Pallars Sobirà | Tírvia | z.acampada | Tírvia 2 | | costat riu |
| Pallars Sobirà | Tírvia | casa colònies | Colònia Plana Franch | | es troba dins el poble |
| Pallars Sobirà | Tírvia | z.acampada | La Costa | | al costat de l'heliport |
| Pla de l'Estany | Banyoles | alberg | Alberg de Banyoles | 104 | dins el poble |
| Pla de l'Estany | Cordella de Terri | casa colònies | C.C Mas Batllori | 96 | |
| Pla de l'Estany | Esponella | casa colònies | C.C de Vilert | 34 | |
| Pla de l'Estany | Esponella | casa colònies | C.C Mas Can Que | 59 | |
| Pla de l'Estany | Porqueres | casa colònies | C.C Can Ferrer | 58 | |
| Pla de l'Estany | Porqueres | casa colònies | C.C Hernando Fierro | 210 | |
| Pla de l'Estany | Sant Miquel de Campmajor | z.acampada | Can Rovira(=Esquanvell, Hort de Dalt) | | |
| Pla de l'Estany | Sant Miquel de Campmajor | z.acampada | Cascada del Molí(=El Molí de Roca, Prat de la Resclosa, El Gorg del Diable) | | |
| Pla de l'Estany | Sant Miquel de Campmajor | z.acampada | L'Arcada | | |
| Pla de l'Estany | Sant Miquel de Campmajor | alberg | Alberg Casal Sant Miquel | 100 | |
| Pla de l'Estany | Sant Miquel de Campmajor | z.acampada | Rectoria Vella | | |
| Pla de l'Estany | Serinyà | z.acampada | Can Illa | | |
| Pla de l'Estany | Serinyà | escola natura | Escola de natura Els Refugis | 106 | |
| Pla de l'Estany | Vilademuls | escola natura | Escola de natura Mas Pagès | 124 | |
| Pla de l'Estany | Vilademuls | z.acampada | Ermita de Sant Mer | | |
| Priorat | Cabacés | casa colònies | Ermita de la Foia | | |
| Priorat | Cabacés | z.acampada | Ermita de Sant Roc | | |
| Priorat | Capçanes | z.acampada | Font de Sta.Rosalia | | |
| Priorat | Cornudella del Montsant | z.acampada | Mas d'en Lluc | | |
| Priorat | Cornudella del Montsant | z.acampada | Pantà de Siurana | | |
| Priorat | Cornudella del Montsant | refugi | Refugi d'Albarca | | dins el poble |
| Priorat | Cornudella del Montsant | z.acampada | Sant Joan del Codolar | | |
| Priorat | Els Guiaments | z.acampada | El Pantà 1 | | |

| COMARCA | MUNICIPI | CATEGORIA | NOM DEL LLOC | capacitat | característiques |
|----------|-----------------------|---------------|--|-----------|------------------|
| Priorat | Els Guiaments | z.acampada | El Pantà 2 | | |
| Priorat | Falset | casa colònies | Ermita de Sant Gregori | | |
| Priorat | Gratallops | z.acampada | Font Nova | | |
| Priorat | La Bisbal de Falset | z.acampada | Cova de Santa Llúcia | | |
| Priorat | La Figuera | casa colònies | Ermita de Sant Pau | | |
| Priorat | La Figuera | casa colònies | C.C.Cau Bandoler | 90 | |
| Priorat | La Morera de Montsant | z.acampada | La Font | | |
| Priorat | La Morera de Montsant | granja escola | Granja escola Scala Dei | 86 | dins el poble |
| Priorat | Margalef | z.acampada | Molí d'en Vilar | | |
| Priorat | Poboleda | refugi | El Refugi | | dins el poble |
| Priorat | Poboleda | z.acampada | La Font del Mingot | | |
| Priorat | Ulldemolins | z.acampada | Campament l'Obaga | | |
| Priorat | Ulldemolins | casa colònies | C.C Pare Palau | 59 | |
| Priorat | Ulldemolins | z.acampada | Ermita de Sant Bartomeu de Fragnerau | | |
| Priorat | Ulldemolins | z.acampada | Terreny d'acampada de l'Ermita de Santa Magdalena | 200/10 | |
| Priorat | Ulldemolins | z.acampada | Càmping Montsant Parc | | |
| Priorat | Ulldemolins | casa colònies | Ermita de Sant Antoni | | |
| Ripollès | Campdevàrol | z.acampada | Font del Querol | | costat riu |
| Ripollès | Campdevàrol | casa colònies | Mas Pujol | | |
| Ripollès | Campdevàrol | casa colònies | C.C. Mas Les Coromines | 45 | |
| Ripollès | Campelles | z.acampada | Pla Baldric | | |
| Ripollès | Campelles | casa colònies | Esteguel | | |
| Ripollès | Campelles | refugi | Refugi de Campelles(=Pla de Prats) | | costat riu |
| Ripollès | Camprodon | casa colònies | C.C. Can Planes | 36 | |
| Ripollès | Camprodon | casa colònies | C.C. Mas Puigfranco(=Font-Rubi) | 70 | |
| Ripollès | Camprodon | casa colònies | C.C.Torre del Coll (=C.C.Internacionals, Castell del Coll, Can Bastiments) | 76 | |
| Ripollès | Camprodon | refugi | Antiga Rectoria de Beget | | dins poble |
| Ripollès | Camprodon | refugi | Rectoria de Serra Cavallera=ermita | | |
| Ripollès | Camprodon | z.acampada | Bac d'en Batlle(=Can Esteve Vila, Can Batlle) | | costat riu |
| Ripollès | Camprodon | z.acampada | Camp de les Mosqueres(=Pla de les Gorgues) | | costat riu |

| COMARCA | MUNICIPI | CATEGORIA | NOM DEL LLOC | capacitat | característiques |
|----------|-------------|---------------|--|-----------|------------------|
| Ripollès | Camprodon | z.acampada | Camp del Pomer | | |
| Ripollès | Camprodon | z.acampada | Coll del Puig | | |
| Ripollès | Camprodon | casa colònies | El Molladar | | |
| Ripollès | Camprodon | z.acampada | Etxalde (Can Pujol) | | |
| Ripollès | Camprodon | z.acampada | Font de l'Ocell (=Camp de l'Ocell, Colònia Estevanell) | | |
| Ripollès | Camprodon | z.acampada | La Farga | | |
| Ripollès | Camprodon | z.acampada | La Teularia(=Camp de la Font Freda,=Can Esteve Vila, Can Batlle) | | costat riu |
| Ripollès | Camprodon | z.acampada | Molí de Can Surroca | | |
| Ripollès | Camprodon | z.acampada | Can Surroca | | |
| Ripollès | Camprodon | z.acampada | Terreny d'acampada Can Planes (ATAC) | 40 | |
| Ripollès | Camprodon | z.acampada | Plana de Mestai(=Can Esteve Vila, Can Batlle) | | costat riu |
| Ripollès | Gombrèn | z.acampada | El Quinta de La Palomera(=La Palomera) | | |
| Ripollès | Gombrèn | z.acampada | Molí del Tiso | | costat riu |
| Ripollès | Gombrèn | z.acampada | Pla de les Planelles | | costat riu |
| Ripollès | Gombrèn | z.acampada | Santuari de Montgrony | | |
| Ripollès | Les Llosses | z.acampada | Camp de la Placa | | |
| Ripollès | Les Llosses | casa colònies | Can Bernat | | |
| Ripollès | Les Llosses | casa colònies | Castell de Palmerola | | |
| Ripollès | Les Llosses | z.acampada | El Colomer | | |
| Ripollès | Les Llosses | z.acampada | El Cremat | | |
| Ripollès | Les Llosses | z.acampada | El Molí de Vilardell | | costat riu |
| Ripollès | Les Llosses | z.acampada | El Roquer (=Mas Roque) | | |
| Ripollès | Les Llosses | z.acampada | Font d'en Jordi | | costat font |
| Ripollès | Les Llosses | z.acampada | La Bagueta | | |
| Ripollès | Les Llosses | z.acampada | La Farga Bebie(Fogonelles) | | |
| Ripollès | Les Llosses | z.acampada | Mas Llimós | | |
| Ripollès | Les Llosses | z.acampada | Rectoria d'Estiula | | |
| Ripollès | Les Llosses | z.acampada | Terreny d'acampada Canigó (L'Hostalet) | 60 | |
| Ripollès | Les Llosses | z.acampada | Terreny d'acampada Puigmall (L'Hostalet) | 40 | |
| Ripollès | Les Llosses | z.acampada | Terreny d'acampada Turó de l'Home (L'Hostalet) | 50 | |
| Ripollès | Les Llosses | z.acampada | El Bot de l'Oli | | |
| Ripollès | Les Llosses | casa colònies | C.C. Can Dachs | 120 | |

| COMARCA | MUNICIPI | CATEGORIA | NOM DEL LLOC | capacitat | característiques |
|----------|-----------------|--------------------|---|-----------|------------------|
| Ripollès | Les Llosses | casa colònies | C.C. Matamala | 46 | |
| Ripollès | Les Llosses | casa colònies | C.C Portabella | 50 | |
| Ripollès | Les Llosses | càmping | Càmping Can Saiol | | |
| Ripollès | Les Llosses | z.acampada | Los Pinós | | |
| Ripollès | Les Llosses | z.acampada | La Reserva | | |
| Ripollès | Llanars | z.acampada | Camp de la Roda | | costat riu |
| Ripollès | Llanars | z.acampada | Camp de Tir | | costat riu |
| Ripollès | Llanars | z.acampada | Can Collell | | |
| Ripollès | Llanars | z.acampada | Can Darre(=Mas Guillamet) | | |
| Ripollès | Llanars | z.acampada | Mas La Moixa | | |
| Ripollès | Molló | z.acampada | Escoles d'Espinavell | | dins poble |
| Ripollès | Molló | z.acampada | Pla de les Planes | | dins poble |
| Ripollès | Ogassa | z.acampada | Els Roures | | |
| Ripollès | Ogassa | z.acampada | Font Gran | | |
| Ripollès | Ogassa | z.acampada | Pla de la Fadrinalla | | |
| Ripollès | Ogassa | z.acampada | Refugi forestals Sant Jordi | | |
| Ripollès | Ogassa | casa colònies | C.C. Can Cabalies | 68 | |
| Ripollès | Ogassa | casa colònies | C.C. Casal L'Esperanca | 78 | |
| Ripollès | Planoles | refugi | Refugi del Collet de les Barraques(=Corral Blanc) | | |
| Ripollès | Planoles | alberg de joventut | Alberg Pere Figuera | 170 | |
| Ripollès | Planoles | casa colònies | C.C. Pare Artigues | 81 | |
| Ripollès | Planoles | refugi | Refugi Corral Blanc(=Refugi de Collet de les Barraques) | | |
| Ripollès | Queralbs | z.acampada | Vall Núria | | |
| Ripollès | Queralbs | alberg de joventut | Alberg Pic de l'àliga | 138 | |
| Ripollès | Queralbs | alberg de joventut | Alberg La Farga | 128 | |
| Ripollès | Queralbs | campament juvenil | Campament Juvenil La Farga | 65 | |
| Ripollès | Queralbs | z.acampada | Fontalba | | |
| Ripollès | Queralbs | z.acampada | Bauma Fadri(=Camp del Sr. Josep, Cal Vigue, Boscas) | | costat riu |
| Ripollès | Queralbs | refugi | Refugi Coma de Vaca | | |
| Ripollès | Queralbs | casa colònies | Fustanya | | Dins el poble |
| Ripollès | Ribes de Freser | z.acampada | Can Bosc de Mascunill | | |
| Ripollès | Ribes de Freser | casa colònies | Can Taga(=Refugi Sant Jordi) | | |
| Ripollès | Ribes de Freser | casa colònies | Colònies Valentí Sala (=Cal | | dins poble |

| COMARCA | MUNICIPI | CATEGORIA | NOM DEL LLOC | capacitat | característiques |
|----------|----------------------------|--------------------|---|-----------|----------------------------|
| | | | Núria) | | |
| Ripollès | Ribes de Freser | alberg de joventut | Alberg Roques Blanques | 50 | |
| Ripollès | Ribes de Freser | z.acampada | La Roca | | |
| Ripollès | Ripoll | z.acampada | Càmping Ripollès | | |
| Ripollès | Ripoll | z.acampada | Font d'en Jordana | | |
| Ripollès | Ripoll | z.acampada | Can Montsull | | |
| Ripollès | Sant Joan de les Abadesses | casa colònies | Mas Noguer | | |
| Ripollès | Sant Joan de les Abadesses | z.acampada | Pla d'Estrangol | | |
| Ripollès | Sant Joan de les Abadesses | z.acampada | Sant Antoni | | |
| Ripollès | Sant Pau de Segúries | casa colònies | C.C. Llar Sant Pau | 63 | |
| Ripollès | Setcases | alberg | Alberg Pastura | | |
| Ripollès | Setcases | z.acampada | Bosc dels Carboners | | costat riu |
| Ripollès | Setcases | z.acampada | Jasa d'en Xendeta (=Vall d'Orri) | | molt perillós mig dos rius |
| Ripollès | Setcases | z.acampada | Camp d'en Malet | | costat torrent |
| Ripollès | Setcases | z.acampada | Can Falera | | costat riu |
| Ripollès | Setcases | z.acampada | Feixes dels Carboners | | costat torrent |
| Ripollès | Setcases | refugi | Refugi Balmeta Jaume Ferré | | |
| Ripollès | Setcases | z.acampada | La Cabana de l'Avi | | costat riu |
| Ripollès | Setcases | z.acampada | Llac dels infants | | |
| Ripollès | Setcases | z.acampada | Pla de la Fageda | | costat riu |
| Ripollès | Setcases | z.acampada | Pla de la Molina (=Vall d'Orri) | | costat riu |
| Ripollès | Setcases | z.acampada | Refugi Ull de Ter | | |
| Ripollès | Setcases | z.acampada | Puig de Santa Anna | | |
| Ripollès | Setcases | z.acampada | Refugi Pescadors(=Merendero de Can Picot) | | costat riu |
| Ripollès | Setcases | refugi | Refugi Costabona | | |
| Ripollès | Setcases | casa colònies | Rectoria | | dins el poble |
| Ripollès | Toses | z.acampada | Les Planes | | |
| Ripollès | Toses | refugi | Refugi de l'Oreneta | | |
| Ripollès | Toses | casa colònies | C.C. Alberg Marista | 97 | |
| Ripollès | Toses | z.acampada | Terreny d'acampada dels Maristes | | |
| Ripollès | Vallfogona de Ripollès | z.acampada | Pla de Ciutadia | | costat riu |

| COMARCA | MUNICIPI | CATEGORIA | NOM DEL LLOC | capacitat | característiques |
|----------|-------------------------|------------------|---|-----------|------------------|
| Ripollès | Vilallonga de Ter | z.acampada | Abella 1 | | |
| Ripollès | Vilallonga de Ter | z.acampada | Abella | | |
| Ripollès | Vilallonga de Ter | z.acampada | Can Sants | | |
| Ripollès | Vilallonga de Ter | z.acampada | La Roca | | |
| Selva | Amer | casa colònies | Casa de l'Obac | | |
| Selva | Amer | z.acampada | Font d'en Fàbregues | | |
| Selva | Arbúcies | z.acampada | Sant Pere d'Espla | | |
| Selva | Arbúcies | z.acampada | Can Aulet | | |
| Selva | Arbúcies | z.acampada | Can Pasqual (=Can Pascol) | | |
| Selva | Arbúcies | z.acampada | Casa Nova dels Graners | | |
| Selva | Arbúcies | casa colònies | Casal de Pau | | |
| Selva | Arbúcies | z.acampada | Coll de Ravell | | |
| Selva | Arbúcies | z.acampada | La Masia | | Dins el poble |
| Selva | Arbúcies | casa colònies | Mataró de Cerdans | | |
| Selva | Arbúcies | casa colònies | C.C El Congost | 86 | |
| Selva | Arbúcies | casa colònies | C.C El Corral del Mataró | 52 | |
| Selva | Arbúcies | casa colònies | C.C Llar Parroquial Joanet | 64 | |
| Selva | Arbúcies | z.acampada | Casa Nova d'en Crous | | |
| Selva | Blanes | z.acampada | Ermida de Santa Bàrbara | | |
| Selva | Breda | z.acampada | Molí d'en Bosc | | |
| Selva | Brunyola | casa colònies | C.C Can Muxach | 80 | |
| Selva | Caldes de Malavella | casa colònies | Santa Ceclina | | |
| Selva | Fogars de Tordera | escola de natura | Escola de natura Ramio | 58 | |
| Selva | La Cellera de Ter | refugi | Refugi de l'AE Puig d'Afrou = Can Torra | 20 | |
| Selva | La Cellera de Ter | casa colònies | C.C Mas La Lluna | 150 | |
| Selva | Osor | casa colònies | C.C La Mina | 105 | |
| Selva | Riudarenes | casa colònies | C.C Casa Nova d'en Colomer | 80 | |
| Selva | Riudarenes | casa colònies | C.C Can Calcada | 89 | |
| Selva | Sant Feliu de Buixalleu | z.acampada | Càmping Els Pins | | |
| Selva | Sant Feliu de Buixalleu | z.acampada | Els Oms (Can Massaguer) | | |
| Selva | Sant Feliu de Buixalleu | casa colònies | C.C Mas Can Massaguer | 82 | |
| Selva | Sant Hilari Sacalm | z.acampada | Can Vilar | | |
| Selva | Sant Hilari de | z.acampada | Font de l'Arc | | |

| COMARCA | MUNICIPI | CATEGORIA | NOM DEL LLOC | capacitat | característiques |
|----------|-------------------------|------------------|--|-----------|------------------|
| | Sacalm | | | | |
| Selva | Sant Hilari de Sacalm | z.acampada | Font del Sastre | | |
| Selva | Sant Hilari de Sacalm | casa colònies | La Burgada | | |
| Selva | Sant Hilari de Sacalm | casa colònies | La Comtessa | | |
| Selva | Sant Hilari de Sacalm | casa colònies | La Vileta | | |
| Selva | Sant Hilari de Sacalm | casa colònies | Molí d'en Bosca | | Costat riera |
| Selva | Sant Hilari de Sacalm | casa colònies | Villa Josefina | | |
| Selva | Santa Coloma de Farners | casa colònies | Can Toni Mola | | |
| Selva | Santa Coloma de Farners | casa colònies | El Bagis | | |
| Selva | Santa Coloma de Farners | casa colònies | C.C Rectoria de Castanyet | 64 | |
| Selva | Santa Coloma de Farners | z.acampada | Sant Miquel de Cladells | 33 | |
| Selva | Sils | casa colònies | C.C Can Massó | 33 | |
| Selva | Susqueda | ins. Hotelera | Santuari Mare de Deu del Coll (Hostal) | | |
| Selva | Vidreres | casa colònies | C.C Can Mundet | 160 | |
| Selva | Vilobí d'Onyar | casa colònies | Can Freu | | |
| Selva | Vilobí d'Onyar | escola de natura | Escola de natura Can Sola | 170 | |
| Selva | Vilobí d'Onyar | z.acampada | Can Viaders | | |
| Solsonès | Castellar de la Ribera | z.acampada | Ribera Salada | | Costat riu |
| Solsonès | Castellar de la Ribera | casa colònies | Sant Joan | | |
| Solsonès | Clariana Cardener | granja escola | Granja Escola Can Bajona | 214 | |
| Solsonès | Clariana Cardener | granja escola | Granja Escola Can Joval | 120 | |
| Solsonès | Guixers | z.acampada | Cal Badia | | |
| Solsonès | Guixers | casa colònies | Can Cots | | Costat riu |
| Solsonès | Guixers | z.acampada | Can Saragossa(=Aiguaviva) | | |
| Solsonès | Lladurs | z.acampada | Rectoria de Montpol | | |
| Solsonès | Navès | casa colònies | C.C. Can Canaleta | 50 | |
| Solsonès | Navès | casa colònies | C.C. Cases Altes de Posada | 60 | Costat pantà |

| COMARCA | MUNICIPI | CATEGORIA | NOM DEL LLOC | capacitat | característiques |
|------------|-------------------------|---------------|---|-----------|-----------------------|
| Solsonès | Navès | alberg | Alberg Rectoria de la Selva | 111 | |
| Solsonès | Navès | z.acampada | Serra de Busa | | |
| Solsonès | Navès | z.acampada | àrea Forestal Rocafumada | | Costat riu |
| Solsonès | Navès | z.acampada | Esclusa Vella | | Costat riu |
| Solsonès | Navès | z.acampada | Pla de la Salitra | | Costat riu |
| Solsonès | Navès | z.acampada | Sant Pere de Grau d'Escales | | |
| Solsonès | Navès | casa colònies | Sant Grau | | |
| Solsonès | Navès | casa colònies | Masia el Pujol | | |
| Solsonès | Oden | z.acampada | àrea recreativa forestal Font del Vermell | | Costat torrent i font |
| Solsonès | Oden | z.acampada | Hort del Molí (=Riulaco) | | Costat riu |
| Solsonès | Pinós | z.acampada | Matamargo | | |
| Solsonès | Riner | casa colònies | C.C. La Carral | 247 | |
| Solsonès | Riner | casa colònies | Santuari del Miracle | | |
| Solsonès | Sant Llorenç de Morunys | alberg | Alberg Torre del Baró | 50 | |
| Solsonès | Solsona | alberg | Alberg Can Mascaró | | |
| Terra Alta | Arnes | refugi | Refugi Mas Damià | | |
| Terra Alta | Arnes | z.acampada | Mas de la Creu | | |
| Terra Alta | Arnes | refugi | Refugi Terranyes(=Mas del Torrero) | | |
| Terra Alta | Corbera d'Ebre | casa colònies | Ermita de Sta. Madrona | | |
| Terra Alta | El Pinell de Brai | z.acampada | Camp de futbol | | dins el poble |
| Terra Alta | El Pinell de Brai | casa colònies | Escoles | | dins el poble |
| Terra Alta | Gandesa | casa colònies | Ermita de la Fontcalda | | |
| Terra Alta | Gandesa | z.acampada | La Fonteta | | |
| Terra Alta | Horta de Sant Joan | z.acampada | La Franqueta | | |
| Terra Alta | Horta de Sant Joan | z.acampada | Mas Ateus | | |
| Terra Alta | Horta de Sant Joan | refugi | Les Clotes | | |
| Val d'Aran | Arres | alberg | Alberg Era Lana | 70 | |
| Val d'Aran | Arres | z.acampada | Bassa d'Arres | | costat llac |
| Val d'Aran | Canejan | z.acampada | Llerla Repetits | | costat riu |
| Val d'Aran | Es Bordes | z.acampada | Font del Gresilhon | | costat riu |
| Val d'Aran | Es Bordes | z.acampada | Pont del Coc | | costat riu |
| Val d'Aran | Es Bordes | z.acampada | Bordes de l'Artiga de Lin | | costat riu |
| Val d'Aran | Es Bordes | z.acampada | Palanca del Planyot | | |
| Val d'Aran | Les | alberg | Alberg Matabacos | 45 | dins el poble |

| COMARCA | MUNICIPI | CATEGORIA | NOM DEL LLOC | capacitat | característiques |
|-----------------|-------------------|------------------|---|-----------|------------------|
| Val d'Aran | Naut Aran | z.acampada | Artiga Rodona de Valarties | | costat riu |
| Val d'Aran | Naut Aran | z.acampada | Bordes de l'Artiga(Vall de Valarties) | | |
| Val d'Aran | Naut Aran | z.acampada | Campament del Ressec(=Pont del Ressec)(Vall de Valarties) | | |
| Val d'Aran | Naut Aran | z.acampada | Prat del Pelat | | |
| Val d'Aran | Naut Aran | z.acampada | Prats de Sieja | | |
| Val d'Aran | Naut Aran | refugi | Refugi Rosta | | dins el poble |
| Val d'Aran | Naut Aran | z.acampada | Sorts de Gaxet (Vall de Ruda) | | costat riu |
| Val d'Aran | Naut Aran | z.acampada | Vall d'Aiguamoitx | | costat riu |
| Val d'Aran | Naut Aran | z.acampada | Banhs de Tredòs | | |
| Val d'Aran | Naut Aran | alberg | Alberg Era Garona | 180 | dins el poble |
| Val d'Aran | Vielha e Mijaran | z.acampada | Salt deth Shivau | | costat riu |
| Val d'Aran | Vielha e Mijaran | z.acampada | Bassa d'Ules | | |
| Val d'Aran | Vielha e Mijaran | z.acampada | Güells del Joeu | | |
| Val d'Aran | Vielha e Mijaran | z.acampada | Pla d'Artiga de Lin | | |
| Val d'Aran | Vielha e Mijaran | z.acampada | Bosc de Conangles(Hospital de Vielha) | | costat riu |
| Val d'Aran | Vielha e Mijaran | z.acampada | Salt del Pitx(=Barrados) | | costat riu |
| Val d'Aran | Vielha e Mijaran | z.acampada | Polvorins de Sasplas | | |
| Val d'Aran | Vielha e Mijaran | z.acampada | Centre d'investigació de alta muntanya | | |
| Vallès Oriental | Aiguafreda | z.acampada | Càmping l'Avenco | | |
| Vallès Oriental | Bigues | granja escola | Granja escola Can Ribas | 160 | |
| Vallès Oriental | Caldes de Montbui | de casa colònies | Masia de les Elies | | |
| Vallès Oriental | Caldes de Montbui | de z.acampada | Sant Sebastià de Montmajor | | |
| Vallès Oriental | Caldes de Montbui | de z.acampada | Càmping El Pasqualet | | |
| Vallès Oriental | Campins | z.acampada | Ermita de Sant Guillem | | |
| Vallès Oriental | Cànoves Samalús | i casa colònies | C.C Can Mateuet | 77 | |
| Vallès Oriental | Castellcir | z.acampada | Mare de Deu de la Tosca (Vall de Marfa) | | |
| Vallès Oriental | Castellcir | z.acampada | Fonts Calents(=Can Montserrat) | | |
| Vallès Oriental | Castellcir | z.acampada | Vall de Marfa (Molí) | | |
| Vallès Oriental | Castellcir | z.acampada | Font de la Vinyota | | |
| Vallès Oriental | Castellterçol | casa colònies | Argemira | | |
| Vallès Oriental | Castellterçol | casa colònies | El Padrós | | |

| COMARCA | MUNICIPI | CATEGORIA | NOM DEL LLOC | capacitat | característiques |
|-----------------|--------------------|---------------|--|-----------|------------------|
| Vallès Oriental | Castellterçol | z.acampada | La Fàbrega | | |
| Vallès Oriental | Castellterçol | casa colònies | Les Comes | | |
| Vallès Oriental | Figaró-Montmany | z.acampada | Sots del Bac(Mas el Bac) | | |
| Vallès Oriental | Figaró-Montmany | z.acampada | Sots del Bac | | |
| Vallès Oriental | Figaró-Montmany | escola natura | Escola de natura de Vallcarquera | 48 | |
| Vallès Oriental | Figaró-Montmany | z.acampada | Cuspineda | | |
| Vallès Oriental | Fogars de Montclús | casa colònies | C.C Can Riera de Ciuret | 77 | |
| Vallès Oriental | Fogars de Montclús | escola natura | Escola de natura Can Saleta | 20 | |
| Vallès Oriental | Fogars de Montclús | granja escola | Granja escola La Farga-Aula de Natura | 80 | |
| Vallès Oriental | Fogars de Montclús | escola natura | Escola de natura La Traüna | 42 | |
| Vallès Oriental | Fogars de Montclús | casa colònies | Refugi del Pla de l'Espinal(=El Convent) | | |
| Vallès Oriental | Fogars de Montclús | z.acampada | Terreny d'acampada Can Patolla | 60 | |
| Vallès Oriental | Fogars de Montclús | zona campada | Riera de Ciuret | | |
| Vallès Oriental | Gualba | casa colònies | El Teu Tren(=Cal Monjo) | | |
| Vallès Oriental | Gualba | casa colònies | C.C Casa MaK | 96 | |
| Vallès Oriental | Gualba | casa colònies | C.C El Pinatar | 175 | |
| Vallès Oriental | Gualba | z.acampada | Mas Prat | | |
| Vallès Oriental | Gualba | z.acampada | Can Font | | |
| Vallès Oriental | La Roca del Vallès | casa colònies | C.C Can Montcau | 55 | |
| Vallès Oriental | Llinars del Vallès | casa colònies | C.C Mogent | 53 | |
| Vallès Oriental | Llinars del Vallès | casa colònies | Collsabadell | | |
| Vallès Oriental | Llinars del Vallès | casa colònies | Can Castellvell | | |
| Vallès Oriental | Llinars del Vallès | z.acampada | Can Castellvell | | |
| Vallès Oriental | Montseny | càmping | Càmping Can Cervera | | |
| Vallès Oriental | Montseny | z.acampada | La Llavina | | |
| Vallès Oriental | Montseny | z.acampada | Masia Can Besa | | |
| Vallès Oriental | Sant Celoni | z.acampada | Fuirosos | | |
| Vallès Oriental | Sant Celoni | z.acampada | Sant Martí del Montnegre | | |
| Vallès Oriental | Sant Celoni | casa colònies | C.C Can Putxet | 40 | |
| Vallès Oriental | Sant Celoni | casa colònies | C.C Mas Sans | 14 | |
| Vallès Oriental | Sant Celoni | z.acampada | Rectoria Olzinelles(=Olzinelles 1i 2) | | |

| COMARCA | MUNICIPI | CATEGORIA | NOM DEL LLOC | capacitat | característiques |
|-----------------|-----------------------------|---------------|---------------------------------|-----------|------------------|
| Vallès Oriental | Sant Esteve de Palautordera | granja escola | Granja escola Castell de Fluvià | 245 | |
| Vallès Oriental | Sant Fost de Campsentelles | casa colònies | C.C Mas Po-Canyado | 48 | |
| Vallès Oriental | Sant Pere de Vilamajor | z.acampada | Camp de Futbol | | |
| Vallès Oriental | Sant Pere de Vilamajor | z.acampada | Mas Joan | | |
| Vallès Oriental | Santa Maria de Martorelles | z.acampada | Terreny de Can Girona | | |
| Vallès Oriental | Santa Maria de Martorelles | casa colònies | C.C Can Girona | 92 | |
| Vallès Oriental | Santa Maria de Palautordera | granja escola | Granja escola La Granja | 240 | |
| Vallès Oriental | Vallgorguina | casa colònies | Can Castellar | | |
| Vallès Oriental | Vallgorguina | casa colònies | C.C Carcasses | 68 | |
| Vallès Oriental | Vallgorguina | casa colònies | C.C Can Clarens | 78 | |
| Vallès Oriental | Vallgorguina | z.acampada | Can Plana | | |
| Vallès Oriental | Vallromanes | z.acampada | Cal Rei | | |

7.6.2.3. PLA D'ESPAIS D'INTERÈS NATURAL, PARCS,...

Parcs de Catalunya

Les dades ha estat obtingudes al web del Departament d'Agricultura, Ramaderia, Pesca, Alimentació i Medi Natural <http://www.parcscatalunya.net/>.

Parcs Nacionals

Aigüestortes i Estany de Sant Maurici

Parcs Naturals

Aiguamolls de l'Empordà

Alt Pirineu

Cadí - Moixeró

Cap de Creus

Delta de l'Ebre

Els Ports

Montgrí, les Illes Medes i el Baix Ter

Montserrat

Muntanya de Montserrat

Sant Llorenç del Munt i l'Obac

Serra del Montsant

Zona Volcànica de la Garrotxa

Paratges Naturals

L'Albera

Massís del Pedraforca

Poblet

Reserves Naturals

Espais Naturals del Delta del Llobregat



Parcs Nacionals i Parcs Naturals de Catalunya

Llista dels espais inclosos en el Pla d'Espais d'interès Natural (PEIN)

Dades obtingudes de la web del Departament d'Agricultura, Ramaderia, Pesca, Alimentació i Medi Natural ([enllaç aquí](#)).

Pirineus

- | | |
|--|--|
| 1. Montanhes de Les e Bossòst | 13. Alt Àneu, l' (Inclou les reserves naturals Alt Àneu i Noguera Pallaresa-Bonaigua) |
| 2. Arribèra deth Garona | 14. Capçaleres de la Noguera de Vallferrera i la Noguera de Cardós |
| 3. Sant Joan de Toran | 15. Vall de Santa Magdalena |
| 4. Eth Portilhon | 16. Tossa Plana de Lles-Puigpedrós (Inclou la reserva natural La Llosa) |
| 5. Estanh de Vielha | 17. Tossals d'Isòvol i Olopte |
| 6. Artiga de Lin. Era (Inclou la reserva natural del Baish Aran) | 18. Riberes de l'Alt Segre (Inclou les reserves naturals de Segre-Prullans i Segre-Isòvol) |
| 7. Marimanha | 19. Capçaleres del Ter i del Freser |
| 8. Naut Aran | 20. Massís de les Salines |
| 9. Capçalera de la Noguera Ribagorçana | 21. Massís de l'Albera (Paratge Natural d'Interès Nacional) |
| 10. Aigüestortes (Inclou el Parc Nacional d'Aigüestortes-Estany de Sant Maurici) | |
| 11. Gelada | |
| 12. Filià | |

Reserves naturals parcials dins del Massís de l'Albera

- 22. Vall de Sant Quirze
- 23. Capçalera de l'Orlina

24. Sant Quirze de Colera

Prepirineu

- | | |
|--|--|
| 25. Serra de Boumort | 39. Serra de Montgrony |
| 26. Serra de Carreu | 40. Obagues de la Vall del Rigard |
| 27. Estanys de Basturs | 41. Serra Cavallera |
| 28. Collegats (Inclou la reserva natural Noguera Pallaresa-Collegats) | 42. Serra de Turp |
| 29. Faiada de Malpàs, la | 43. Serres d'Odèn-Port del Comte |
| 30. Estany de Montcortès | 44. Ribera Salada |
| 31. Costoja | 45. Serra del Verd |
| 32. Serra de Sant Gervàs | 46. Serres de Busa-els Bastets-Lord |
| 33. Vall Alta de Serradell | 47. Serra d'Ensija-els Rasos de Peguera |
| 34. Serra de Montsec (Inclou la reserva natural Noguera Ribagorçana-Montrebei) | 48. Serra de Queralt |
| 35. Serra Mitjana | 49. Serra del Catllaràs |
| 36. Serra d'Aubenç | 50. Serra de Picancel |
| 37. Aiguabarreig Segre-Noguera Pallaresa | 51. Riera de Merlès (Reserva natural) |
| 38. Serres del Cadí-el Moixeró (Inclou el Parc Natural del Cadí-Moixeró i el Paratge Nacional d'Interès Natural del Massís del Pedraforca) | 52. Montesquiu |
| | 53. Serres de Milany-Santa Magdalena i Puigsacalm-Bellmunt |
| | 54. Alta Garrotxa, l' (Inclou la reserva natural de La Muga-Albanyà) |
| | 55. Penya-segats de la Muga |

Sistema Transversal

56. Zona Volcànica de la Garrotxa (Parc Natural)

Reserves naturals parcials dins del Parc de la Zona Volcànica de la Garrotxa

- | | |
|--|---|
| 57. La Fageda de Jordà | 71. Volcà Bellaire |
| 58. Volcans Roca Negra i Puig Subirà | 72. Volcà l'Estany |
| 59. Volcà de Santa Margarida | 73. Volcans Traiter Inferior i Superior |
| 60. Volcà Puig de la Costa | 74. Volcans Puig Rodó, Puig de les Medes i Llacuna gran |
| 61. Volcà el Torrent | 75. Volcà can Tia |
| 62. Volcà can Simó | 76. Volcà Fonpobre |
| 63. Volcans PuigSafont i el Tom, Puig de Martinyà i la Mallola | 77. Volcà el Racó |
| 64. Volcans de Cabrioler | 78. Volcà Aiguanegra |
| 65. Volcà Crosbat | 79. Volcans la Garrinada i Montsacopa |
| 66. Turó de la Pomareda | 80. Volcà Montoliver |
| 67. Volcà Pujalos | 81. Muntanyes de Rocacorba |
| 68. Volcà Puig de la Garca-Volcà Puig Astrol | 82. Puig de la Banya del Boc |
| 69. Volcans les Bisaroques | 83. Estany de Banyoles |
| 70. Volcà Puig de l'Os | 84. Collsacabra |

Plana litoral Empordanesa

- | | |
|---------------------------------|--|
| 85. Cap de Creus (Parc Natural) | 87. Aiguamolls de l'Alt Empordà (Parc Natural) |
| 86. Estanys de la Jonquera | |

Reserves naturals dins dels Aiguamolls de l'Empordà

- 88. Reserva Integral I dels Aiguamolls de l'Empordà, Els Estanys
- 89. Reserva Integral II dels Aiguamolls de l'Empordà, Les Llacunes
- 90. Reserva Integral III dels Aiguamolls de l'Empordà, Illa de Caramany

Sistema Mediterrani

- 95. Gavarres, les
- 96. Muntanyes de Begur
- 97. Massís de les Cadiretes
- 98. Serres de Montnegre-el Corredor
- 99. Conreria-Sant Mateu-Cèlecs, la
- 100. Serra de Collserola
- 101. Volcà de la Crosa
- 102. Estany de Sils
- 103. Turons de Maçanet
- 104. Riera de Santa Coloma
- 105. Roureda de Tordera
- 106. Estanys de Tordera

- 91. Aiguamolls del Baix Empordà
- 92. Illa de Canet
- 93. Montgrí, el
- 94. Illes Medes

- 107. Guillerries, les
- 108. Massís del Montseny (Parc Natural)
- 109. Riera d'Arbúcies (Reserva natural)
- 110. Cingles de Bertí
- 111. Gallifa
- 112. Sant Llorenç del Munt i l'Obac (Parc Natural)
- 113. Montserrat (Parc Natural) (Inclou la Reserva natural de Montserrat)
- 114. Roques Blanques
- 115. Delta del Llobregat

Reserves naturals parcials dins del Delta del Llobregat

- 116. Remolar Filipines
- 117. La Ricarda
- 118. Ca l'Arana
- 119. Muntanyes de l'Ordal
- 120. Massís del Garraf
- 121. Olèrdola
- 122. Foix, el
- 123. Ancosa-Montagut
- 124. Montmell, el
- 125. Saburella
- 126. Albereda de Santes Creus
- 127. Tossal Gros de Miramar
- 128. Platja de Torredembarra
- 129. Desembocadura del Riu Gaià
- 130. Tamarit-Punta de la Móra

- 131. Sèquia Major
- 132. Muntanyes de Prades (Inclou el Paratge Natural d'Interès Nacional de la Vall del Monestir de Poblet)
- 133. Serra de Montsant
- 134. Serres de Pradell-l'Argentera
- 135. Mare de Déu de la Roca
- 136. Serra de Llaberia
- 137. Rojala-Platja del Torn, la
- 138. Muntanyes de Tivissa-Vandellós
- 139. Plana de Sant Jordi
- 140. Cap de Santes Creus
- 141. Serres de Cardó-el Boix
- 142. Delta de l'Ebre (Inclou el Parc Natural del Delta de l'Ebre)

Reserves naturals parcials dins del Delta de l'Ebre

- 143. Punta de la Banya
- 144. Illa de Sapinya
- 145. Illes de l'Ebre
- 146. Barrancs de Sant Antoni-Lloret-La Galera

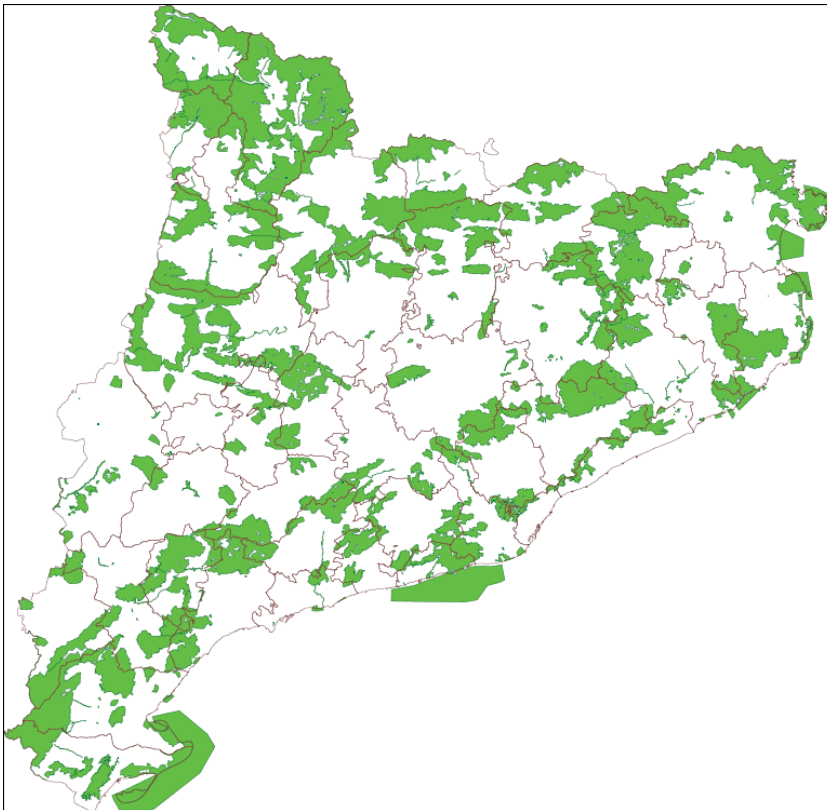
- 147. Serra de Pàndols-Cavalls
- 148. Ports, els
- 149. Serra de Montsià

Depressió Central

- 150. Savassona
- 151. Turons de la Plana Ausetana
- 152. Moianès, el
- 153. Sauva Negra, la

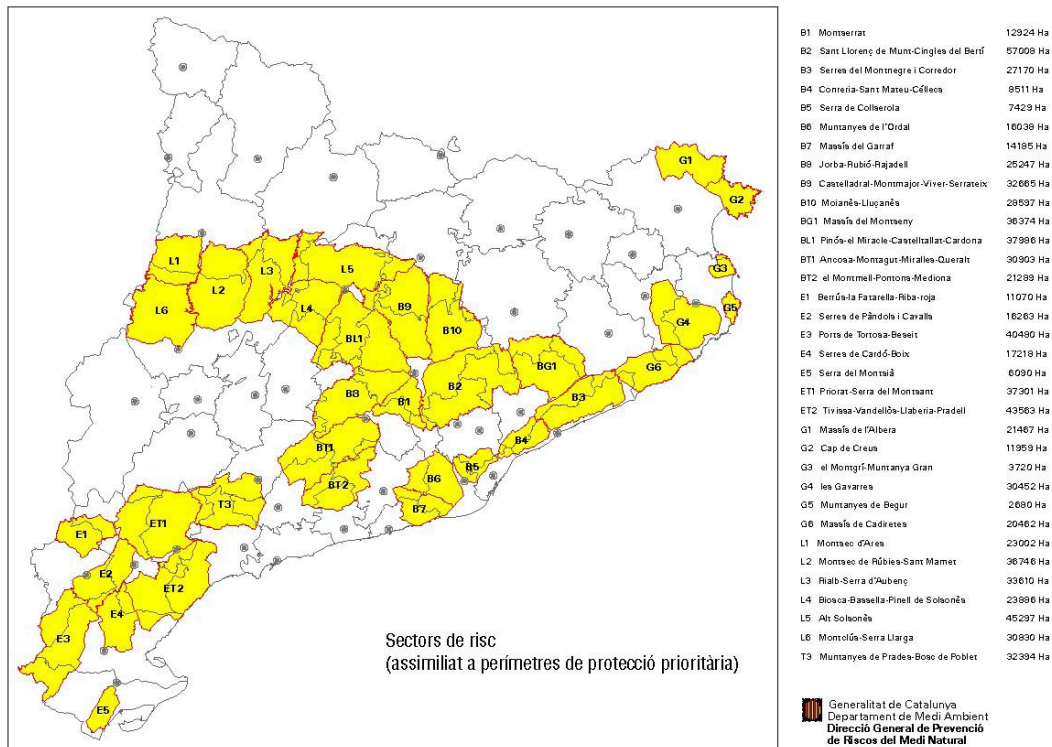
- 154. Riera de Sorreigs
- 155. Tres Hereus, els
- 156. Riera de Navel
- 157. Muntanya de Sal de Cardona

- | | |
|--------------------------------|--|
| 158. Serra de Castelltallat | 170. Ribera de l'Ebre a Flix |
| 159. Miracle, el | 171. Ribera de l'Algars (Reserva natural) |
| 160. Obagues del Riu Corb | 172. Aiguabarreig Segre-Noguera Ribagorçana |
| 161. Serra de Miralles-Queralt | 173. Tossals de Torregrossa |
| 162. Carbasí | 174. Mas de Melons (Inclou la reserva natural de Mas de Melons) |
| 163. Vall del Riu Llobregós | 175. Alfés |
| 164. Serra de Bellmunt | 176. Utxesa |
| 165. Serra Llarga | 177. Erms d'Aitona |
| 166. Bessons, els | 178. Montllober |
| 167. Tossals de Montmeneu | 179. Aiguabarreig Segre-Cinca |
| 168. Tossals d'Almatret | |
| 169. Riba-roja | |



Mapa del Pla d'Espais d'Interès Natural. Font: Departament d'Agricultura, Ramaderia, Pesca, Alimentació i Medi Natural, cartografia "Pla d'Espais d'Interès Natural" ([aquí](#))

7.6.2.4. PERÍMETRES DE PROTECCIÓ PRIORITÀRIA



La cartografia es pot consultar al web del Departament d'Agricultura, Ramaderia, Pesca, Alimentació i Medi Natural, concretament a la cartografia [Perímetres de protecció prioritària per a la prevenció d'incendis forestals](#).

Relació dels Perímetres de Protecció Prioritària definits actualment:

| | PERÍMETRES DE PROTECCIÓ PRIORITÀRIA | Forestal (ha) | No forestal (ha) | TOTAL (ha) |
|-----|---|---------------|------------------|------------|
| B1 | Montserrat | 12.924 | 4.350 | 17.274 |
| B2 | Sant Llorenç de Munt -Cingles del Bertí | 57.008 | 12.361 | 69.369 |
| B3 | Serres del Montnegre i Corredor | 27.170 | 7760 | 34.930 |
| B4 | Conreria - Sant Mateu – Cèlecs | 8.511 | 5384 | 13.895 |
| B5 | Serra de Collserola | 7.429 | 3943 | 11.372 |
| B6 | Muntanyes de l'Ordal | 16.038 | 7853 | 23.891 |
| B7 | Massís del Garraf | 14.185 | 3223 | 17.408 |
| B8 | Jorba – Rubió – Rajadell | 25.247 | 17542 | 42.790 |
| B9 | Castelladral – Montmajor – Viver-Serrateix | 32.664 | 15778 | 48.443 |
| B10 | Moianès – Lluçanès | 28.597 | 13684 | 42.281 |
| BG1 | Massís del Montseny | 36.374 | 7035 | 43.409 |
| BL1 | Pinós - el Miracle – Castellatallat - Cardona | 37.986 | 22.522 | 60.508 |
| BT1 | Ancosa – Montagut – Miralles – Queralt | 30.903 | 16.504 | 47.407 |
| BT2 | El Montmell - Pontons – Mediona | 21.289 | 9.117 | 30.406 |
| E1 | Berrús - la Fatarella - Riba-roja | 11.070 | 8.772 | 19.842 |
| E2 | Serres de Pàndols i Cavalls | 16.263 | 10.787 | 27.050 |

| | | | | |
|-----|---|--------|--------|--------|
| E3 | Ports de Tortosa – Besseit | 40.480 | 9.252 | 49.732 |
| E4 | Serres de Cardó – Boix | 17.218 | 5.862 | 23.080 |
| E5 | Serra del Montsià | 6.090 | 3.989 | 10.079 |
| ET1 | Priorat - Serra del Montsant | 37.301 | 19.461 | 56.762 |
| ET2 | Muntanyes de Tivissa –Vandellòs – Llaberia –Pradell | 43.563 | 12.723 | 56.285 |
| G1 | Massís de l'Albera | 21.467 | 3.337 | 24.804 |
| G2 | Cap de Creus | 11.959 | 2.331 | 14.290 |
| G3 | El Montgrí – Muntanya Gran | 3.720 | 1.271 | 4.992 |
| G4 | Les Gavarres | 30.452 | 8.381 | 38.832 |
| G5 | Muntanyes de Begur | 2.680 | 1.746 | 4.426 |
| G6 | Massís de Cadiretes | 20.461 | 6.165 | 26.626 |
| L1 | Montsec d'Ares | 23.002 | 4.551 | 27.554 |
| L2 | Montsec de Rúbies – Sant Mamet | 36.746 | 13.966 | 50.711 |
| L3 | Rialb - Serra d'Aubenç | 33.610 | 8.829 | 42.439 |
| L4 | Biosca – Bassella – Pinell de Solsonès | 23.886 | 13.109 | 36.995 |
| L5 | Alt Solsonès | 45.297 | 7.438 | 52.734 |
| L6 | Montclús - Serra Llarga | 30.830 | 13.973 | 44.802 |
| T3 | Muntanyes de Prades - Bosc de Poblet | 32.393 | 6.468 | 38.862 |

7.7. ANNEX 7 - IMPLANTACIÓ I MANTENIMENT DEL PLA

7.7.1. IMPLANTACIÓ DE LA REVISIÓ DEL PLA

En el moment de l'aprovació de la revisió de l'INFOCAT comença el procés d'**implantació**. A continuació es presenta un resum de com s'enfoca el procés d'implantació.

Les tasques que s'han de realitzar són les següents:

- Informació als membres del Consell Assessor de l'INFOCAT de la nova estructura del Pla, de la seva operativitat i de les funcions de cada membre en cas de que s'activi.
- Aportacions dels membres una vegada estudiat l'INFOCAT. Recollida de les aportacions per part de la Direcció General de Protecció Civil i convenient incorporació al Pla.
- Confecció per part de cada coordinador de grup d'actuació d'una proposta de la nova estructuració del grup depenent de les seves funcions. Durant la **implantació**, el coordinador del grup amb el suport de la Direcció General de Protecció Civil i amb els diferents components del grup d'actuació ha d'incorporar en el seu Pla d'Actuació les dades necessàries per tal que aquest document especifiqui les accions que cal realitzar, amb quins mitjans, i com i qui ho farà. També ha de reflectir com es coordinen els diferents cossos del grup al lloc de l'emergència i entre els seus centres de control. El document ha de ser autosuficient i per tant contindrà la documentació necessària com cartografia, etc. Amb aquestes dades es tindrà desenvolupat, també, l'apartat **d'operativitat**.
- Quan els Plans d'Actuació definitius dels diferents grups siguin entregats a la Direcció General de Protecció Civil, aquesta comprovarà que no hi hagi interferències operatives ni descoordinació entre grups ni amb la resta de l'estructura del Pla. Si fos necessari es farien les correccions oportunes que s'acordessin entre els caps de grup.*
- Formació específica als components dels grups en funció de les seves tasques en el Pla. Aquesta fase es realitza durant la implantació dels plans i s'actualitza durant tota la vida de l'INFOCAT (Manteniment del Pla).*
- Comprovació del funcionament i operativitat de l'INFOCAT. Aquesta comprovació comprèn un programa d'exercicis i simulacres que s'ha d'acordar amb els Caps dels Grups d'Actuació i ha d'aprovar el Director de l'INFOCAT.*

g). Informació a la població. Ho porta a terme conjuntament la Generalitat amb els ajuntaments. Comprèn dues parts, d'una banda s'informa del risc potencial al municipi, i d'altra banda de les actuacions més adequades en front d'una emergència així com els mitjans i recursos al seu abast.

7.7.2. ACTUALITZACIÓ I REVISIÓ DEL PLA

Per mantenir l'operativitat del pla en qualsevol moment cal treballar en tres fronts diferents:

- Formació periòdica continuada als integrants del pla.
- Comprovacions del pla mitjançant exercicis i simulacres. Aquest tema es tracta més abastament a l'apartat 7.7.37.7.3 d'aquest annex.
- Revisions Periòdiques del pla, com la revisió actual.

Pel fet que les circumstàncies són variables en el temps, el Pla tindrà unes revisions, independents de les actualitzacions, que vindran determinades per:

- Modificacions importants dels riscos.
- Pel termini de vigència previst. El concepte de vigència no comporta una modificació obligatòria del Pla, sinó solament la seva revisió i possibles adequacions o canvis que siguin necessaris per tal que s'ajusti a la realitat estructural i de sinistralitat previst en el Pla.

A més del Pla, es preveuen les comprovacions periòdiques dels equips adscrits al Pla INFOCAT, atès que cada equip està adscrit a algun responsable dels grups d'actuació o d'altres organismes que participen en el pla. Els detalls del manteniment són específics per a cada equip i responsable.

7.7.3. PROGRAMA D'EXERCICIS D'ENSINISTRAMENT DELS GRUPS D'ACTUACIÓ

Un exercici d'ensinistrament consisteix en l'alerta d'únicament una part del personal i mitjans adscrits al Pla (per exemple un grup d'acció, un servei...), mentre el simulacre es planteja com una comprovació de l'operativitat del Pla en conjunt.

7.7.3.1. EXERCICIS

L'exercici s'entén més com una activitat que tendeix a familiaritzar els diferents grups i serveis amb els equips i tècniques que haurien d'utilitzar en cas d'emergència. El coordinador de cada grup d'actuació prepararà, d'acord amb el Pla anual d'activitats, uns exercicis en els quals els membres del Grup hagin d'utilitzar tots els mitjans necessaris en cas d'emergència.

L'exercici es realitzarà en data i hora especificades, procedint a continuació a l'avaluació de l'eficàcia de les actuacions. Després de l'exercici, els membres de cada grup intercanviaran impressions i suggeriments per tal de millorar l'operativitat del Pla. Aquelles que segons el coordinador de Grup puguin constituir una millora substancial, seran incorporades tan aviat com sigui possible.

7.7.3.2. DEFINICIÓ I NORMALITZACIÓ DE SIMULACRES

Un simulacre consisteix en l'activació simulada del Pla en la seva totalitat per tal de comprovar, tant pel que fa al material com al personal:

- El funcionament i efectivitat dels sistemes d'avisos i transmissions.
- La rapidesa en la resposta dels grups d'actuació i de l'aplicació de mesures de protecció.
- El funcionament (en condicions fictícies) de les mesures de protecció i una primera avaluació de la seva eficàcia.

Els simulacres previstos han de considerar com a mínim els aspectes següents:

- Establiment d'un escenari d'emergència per incendi forestal.
- Nivells d'activació de simulacres (nivell de progressió).
- Activació segons l'emergència prevista i correlació de mitjans a desplegar.
- Coordinació dels comandaments.
- Anàlisi posterior del grau d'eficàcia amb valoració de possibles correccions i millores.

Es realitzaran simulacres periòdics a les zones de més risc.

7.7.4. CAMPANYES D'INFORMACIÓ A LA POBLACIÓ.

Aquestes campanyes s'hauran de fonamentar en fulletons descriptius de les mesures de protecció personal que s'han d'adoptar, redactats en els termes que es descriuen en l'apartat següent, i si cal amb material àudio-visual. Com a recolzament a aquesta informació escrita o filmada, s'han d'organitzar entre altres els actes següents:

- Xerrades i conferència sobre els objectius i mitjans del Pla.
- Informació cada cop que es produeixi una activació del Pla, sigui real o simulada.
- Informació general relativa als diferents nivells de gravetat, inclosos els efectes potencials d'aquests sobre la població i l'entorn.
- Informació referent a com s'informarà la població en cas d'emergència.
- Informació adequada referent a què haurà de fer i com haurà de comportar-se la població afectada en cas d'emergència.

7.7.5. REDACCIÓ DELS PLANS DE SECTOR DE RISC

Durant la implantació, es redactaran els plans de sector de risc.

7.7.6. CONSELLS A LA POBLACIÓ

PRECAUCIONS A PRENDRE AL BOSC O ALS VOLTANTS:

- No hi feu mai foc.
- Mantingueu el bosc net. No hi deixeu acumular els detritus, la brossa, els productes inflamables...: podrien afavorir l'aparició d'un incendi.
- No llenceu les cigarretes a terra ni per la finestra del cotxe.
- Desbrosseu els voltants i les vores de casa vostra.

EN CAS D'EMERGÈNCIA

Si sou a casa

- Si el foc arriba a casa vostra, confineu-vos (tanqueu-vos).
- Tanqueu les portes i les finestres i les possibles entrades d'aire.

Si sou al bosc

- Si el foc és petit, ataqueu-lo a la base i intenteu apagar-lo amb aigua, xafant-lo o sufocant-lo a cops de branca.

Sempre

- Truqueu al telèfon únic d'emergències 112:
- Aviseu els habitants de l'entorn.
- Allunyeu-vos-en si sou als voltants: no us hi acosteu i fugiu en la direcció oposada al fum.
- No fugiu vessant amunt si el foc hi puja.

7.8. ANNEX 8 - ÍNDEX DE PLA DE SECTOR DE RISC

1.-Introducció i abast

1.1.- Objectius

1.2.- Informació territorial i abast

1.2.1.- Descripció general del territori del sector. Elements descriptors de la sectorització.

1.2.2.- Infraestructures bàsiques

- Autopistes
- Carreteres
- Línies de ferrocarril
- Línies elèctriques

1.2.2.- Infraestructures de prevenció d'incendis

- Parcs de bombers
- Agrupacions de defensa forestal
- Punts de vigilància fixa
- Rutes de vigilància mòbil
- Franges de baixa càrrega de foc
- Pistes forestals
- Camins
- Punts d'aigua

1.3.- Conceptes bàsics

1.4.- Marc legal

- Pla INFOCAT
- Decret 64/1995, de 7 de març, pel qual s'estableixen mesures de prevenció d'incendis forestals (DOGC 2022, de 10.03.1995)
- Llei 4/1997, de 20 de maig, de protecció civil de Catalunya (DOGC 2401, de 29.05.1997). Correcció d'errades (DOGC 2406, de 05.06.1997)

2.-Coneixement del risc

2.1.- Anàlisi de la perillositat

2.1.1.- Aspectes principals del territori i el combustible (Tipologia la vegetació segons el model del combustible i distribució del perill per mesos)

2.1.2.- Anàlisi històrica de la perillositat d'incendis i GIF. Conclusions.

2.1.3.- Metodologia utilitzada en l'anàlisi de la perillositat

2.1.4.- Resultats i conclusions

2.2.- Anàlisi de la vulnerabilitat

2.2.1.- Aspectes principals de la ocupació humana i trets ambientals:

- Nuclis urbans: poblacions, urbanitzacions, nuclis aïllats
- Instal·lacions diverses
- Zones de població mediambientals
- Serveis bàsics: electricitat, gas, aigua,...
- Infraestructures bàsiques: autopistes, carreteres, ferrocarril,...

2.2.2.- Anàlisi històrica dels aspectes de vulnerabilitat en el incendis i GIF. Conclusions.

2.2.3.- Metodologia utilitzada en l'anàlisi de la vulnerabilitat

2.2.4.- Resultats i conclusions Zones de risc definides

2.3.- Establiment d'escenaris de GIF

2.3.1.- Metodologia d'establiment d'escenaris. Anàlisi històrica i simulació

2.3.2.- Zones d'intervenció

2.3.3.- Finestres d'actuació i no actuació

2.4.- Recomanacions d'actuacions lligades als escenaris

2.4.1.- Recomanacions en prealerta i alerta del Pla

2.4.2.- Recomanacions per a l'intervenció

2.4.3.- Recomanacions per la població de la zona, segons l'escenari que es presenti. Autoprotecció

3.-Estructura i organització

3.1.- Comitè de direcció

3.1.1.- Director/a del Pla

3.1.2.- Consell Assessor

3.1.3.- Gabinet d'Informació

3.2.- Grups d'actuació

3.2.1.- Grup d'Intervenció

3.2.2.- Grup d'Ordre

3.2.3.- Grup Sanitari

3.2.4.- Grup Logístic

3.2.5.- Grup d'Avaluació dels Incendis Forestals i dels Riscos Associats

3.3.- Estructura i organització d'altres entitats integradores

3.3.1.- Plans d'emergència municipal

3.3.2.- Plans d'autoprotecció

3.3.3.- Altres plans

3.3.4.- Fitxes d'actuació

3.4.- Centres de coordinació

3.4.1.- Centre de coordinació operativa de Catalunya (CECAT)

3.4.2.- Centre de comandament avançat (CCA)

3.4.3.- Centres municipals: Centre de coordinació (CECOPAL) i Centre receptor d'alarmes (CRA)

4.- Operativitat

4.1.- Criteri d'activació del Pla

4.2.- Procediments d'actuació

4.2.1.- Valoració inicial i primeres actuacions. Sistemàtica d'actuació d'acord amb les situacions presentades

4.2.2.- Activació del Pla en alerta

4.2.3.- Activació del Pla en emergència

4.3.- Interfase i coordinació amb els altres plans

4.3.1.- Plans d'emergència municipal

4.4.- Mesures de protecció a la població

4.4.1.- Sistema d'avisos

4.4.2.- Evacuació

4.4.3.- Confinament

4.4.4.- Informació a la població

5.- Implantació i manteniment

Annex 1.- Catàleg d'elements vulnerables principals

Annex 2.- Cartografia

- Mapa general del sector
- Mapes de perillositat
- Mapes de vulnerabilitat
- Mapes dels escenaris del GIF amb els elements vulnerables.
- Mapes infraestructures per l'extinció

Annex 3.- Llistats telefònics

Alcaldes

Serveis d'urgències

- Policia Municipals
- Mossos
- SEM
- Creu Roja
- Centres Hospitalaris

Annex 4.- Consells per a la població. Autoprotecció

- Si sou a casa
- Si sou en un vehicle

- Si sou al bosc

Annex 5.- Escenaris d'incendis forestals

7.9. ANNEX 9 - RELACIÓ D'ACRÒNIMS UTILITZATS

ADF: Agrupació de Defensa Forestal

AVPC: Associació de Voluntaris de Protecció Civil

CCA: Centre de Comandament Avançat

CECAT: Centre de Coordinació Operativa de Catalunya

CECOPAL: Centre de Coordinació Operativa Municipal

COSAR: Centre Operatiu del Cos d'Agents Rurals

CRA: Centre Receptor d'Alarmes

EPAF: Equips de Prevenció Activa i Forestal

GIF: Gran Incendi Forestal

GRAF: Grup de Recolzament d'Actuacions Forestals

INFOCAT: Pla Especial d'Emergències per Incendis Forestals a Catalunya

PAG: Pla d'Actuació de Grup

PAM: Pla d'Actuació Municipal

PAU: Pla d'Autoprotecció

PPP: Perímetre de Protecció Prioritària

SPEIS: Servei d'Extinció d'Incendis i Salvaments

SEM: Sistema d'Emergències Mèdiques

7.10. ANNEX 10 - TERMINOLOGIA ASSOCIADA ALS INCENDIS FORESTALS

A efectes d'estandarditzar les denominacions de conceptes utilitzats en notificacions a mitjans de comunicació i en l'elaboració d'informes tècnics, s'estableix una terminologia única per a les etapes -en ordre cronològic- en què es pot trobar un incendi forestal.

Incendi actiu: el foc es propaga activament i té capacitat lliure per a seguir creixent. El foc segueix la seva progressió però els mitjans d'extinció ja hi estan actuant. Es tracta d'un incendi actiu i que s'està treballant per estabilitzar-lo.

Incendi estabilitzat: el foc encara es propaga en alguns punts però la seva dinàmica no supera la capacitat d'extinció; en aquesta situació el seu perímetre encara no està encerclat per instal·lacions d'aigua ni discontinuïtats del combustible que n'aturin la propagació. Si l'incendi es descontrola en aquest moment no es considera un "reinici", sinó que és un punt que es torna a "activar".

Incendi controlat: el foc ja no es propaga lliurement. No es pot considerar extingit perquè té punts calents que poden activar l'incendi. La seva capacitat per avançar ha estat aturada però falta el remat del perímetre. Es tracta d'un incendi controlat i en fase d'extinció.

Incendi extingit: el foc ja no es propaga, tampoc no té la capacitat de reiniciar-se i és quan es poden començar a retirar mitjans d'extinció del perímetre deixant efectius de reforç. Passada aquesta etapa, si l'incendi es descontrola en aquest moment ja es considera un nou incendi. Es tracta d'un incendi extingit amb el manteniment i en fase d'extinció.

Punt de trànsit: s'ha de considerar la porta d'entrada a l'incendi forestal. És una unitat que s'instaura a nivell operatiu per tal de millorar la gestió dels mitjans i recursos que participen en les tasques d'extinció de l'incendi forestal quan el nombre de mitjans activats així ho requereixi. Per extensió es pot aplicar a altres tipus de serveis del Cos de Bombers de la Generalitat.

7.11. ANNEX 11 - NIVELLS DE GRAVETAT POTENCIAL DELS INCENDIS FORESTALS

Definició adaptada de la classificació de l'índex de gravetat potencial segons la *Directriz Básica de Protección Civil de Emergencias por incendios forestales*:

Índex de gravetat potencial 0: incendi en què en la seva evolució més desfavorable no suposa cap amenaça per a persones alienes al dispositiu d'extinció, ni per a béns diferents als de naturalesa forestal, i el dany forestal esperable és molt reduït.

Índex de gravetat potencial 1: incendi en què en la seva evolució més desfavorable es preveu la necessitat de la posada en pràctica de mesures per a la protecció de persones alienes al dispositiu d'extinció, o en què hi hagi béns de naturalesa no forestal amenaçats i que el dany forestal esperable és considerable.

Índex de gravetat potencial 2: incendi en què en la seva evolució més desfavorable es preveu que amenaci seriosament nuclis de població o infraestructures d'especial importància, o bé que el dany forestal esperable és molt important, de manera que s'han d'adoptar immediatament les mesures per a l'atenció i socors de les població o protecció de béns.

Índex de gravetat potencial 3: incendis en què apreciades les circumstàncies anteriors, en coincideixin d'altres sobre el dispositiu d'extinció que impossibilitin continuar amb el control de l'incendi.