



PROVINCIA DI SAVONA

SETTORE DIFESA DEL SUOLO
SERVIZIO PROTEZIONE CIVILE




Piano per l'individuazione di
scenari di rischio inerenti
la presenza di sbarramenti e
dighe sui corsi d'acqua
della Provincia di Savona

Diga di Antenna

Scala 1:5.000

Cartografia di base: CTR raster fornita dalla Regione Liguria

LEGENDA

-  Aree inondabili
-  Invaso
-  Strade provinciali
-  Autostrade
-  Limiti comunali

Elaborazione grafica: in collaborazione con
Servizio Sistema Informativo

Maggio 2004