



Оперативна програма "Регионално развитие" 2007-2013

www.bgregio.eu

Инвестираме във Вашето бъдеще!

Проектът се финансира от Европейския фонд за регионално развитие и от държавния бюджет на Република България

Интегриран план за градско възстановяване и развитие на гр. Бургас

Изпълнител:

Обединение Устойчиво развитие за Бургас





Оперативна програма "Регионално развитие" 2007-2013

www.bgregio.eu

Инвестираме във Вашето бъдеще!

Проектът се финансира от Европейския фонд за регионално развитие и от държавния бюджет на Република България

СЪДЪРЖАНИЕ

ЦЕЛ И ОБХВАТ НА ИПГВР БУРГАС.....	3
ЦЕЛЕВИ И ПРОБЛЕМЕН АНАЛИЗ В СОЦИАЛНО-ИКОНОМИЧЕСКИ И ЕКОЛОГИЧЕН ПЛАН	5
1. Обща характеристика на град Бургас и общината.....	5
2. Демографски параметри и политики на човешките ресурси на ниво община, град и зона на въздействие.....	9
3. Икономическо развитие и инвестиционна активност.....	20
4. Социална сфера с акцент върху предоставяне на социални услуги и проблеми при включването на маргинални социални групи.....	48
5. Културно-историческо наследство.....	80
6. Държавно управление, неправителствен сектор, обществен ред и сигурност	104
7. Околна среда.....	112
8. Селищна мрежа, устройство и изграденост на градската среда	144
9. Жилищен сектор	153
10. Обществени центрове и публични пространства.....	163
11. Зелена система.....	171
12. Производствени зони	180
13. Комуникационно-транспортна инфраструктура.....	186
14. Инженерно-техническа инфраструктура.....	208
15. Осигуреност на територията с действащи устройствени планове	259
16. Влияние върху градското развитие на големите инфраструктурни проекти с регионално и национално значение, предвидени за реализация на територията на общината.....	262
17. Инвентаризация на актуални проектни идеи, разработени проекти, вкл. такива получили финансиране или реализирани в последно време	263
18. SWOT анализ	290
19. Заключение изводи.....	293
ВИЗИЯ ЗА РАЗВИТИЕ НА ГРАДА ДО 2020 Г.	299
ЗОНИ ЗА ВЪЗДЕЙСТВИЕ НА ГРАДА ДО 2020 Г.	305
СТРАТЕГИЯ И ЦЕЛИ И НА ИПГВР НА ГР. БУРГАС	327
Стратегия на плана	327
Обща цел на ИПГВР	330
Специфични цели.....	330
Съответствие на целите и стратегията на ИПГВР с действащи стратегически документи	339
ГРАЖДАНСКО УЧАСТИЕ И ПАРТНЬОРСТВО ПРИ РАЗРАБОТВАНЕТО НА ИПГВР И МЕРКИ ЗА ОСИГУРЯВАНЕ НА ПРОЗРАЧНОСТ	347
ПРОЕКТИ, МЕРКИ И ДЕЙНОСТИ:	357
ФИНАНСОВО ОСИГУРЯВАНЕ НА РЕАЛИЗАЦИЯТА И БЮДЖЕТ НА ИНТЕГРИРАНИЯ ПЛАН ЗА ГРАДСКО ВЪЗСТАНОВЯВАНЕ И РАЗВИТИЕ НА ГРАД БУРГАС ЗА ПЕРИОДА 2014-2020 Г.	360
МАТРИЦА-БЮДЖЕТ.....	364
ПРОГРАМА ЗА РЕАЛИЗАЦИЯ НА ПЛАНА ПО ЗОНИ ЗА ВЪЗДЕЙСТВИЕ	365
ОПИСАНИЕ НА ЗВЕНО/СТРУКТУРА ЗА РЕАЛИЗАЦИЯТА НА ИНТЕГРИРАНИЯ ПЛАН ЗА ГРАДСКО ВЪЗСТАНОВЯВАНЕ И РАЗВИТИЕ И УПРАВЛЕНИЕ НА РЕАЛИЗАЦИЯТА НА ПЛАНА	366
ОЧАКВАНИ РЕЗУЛТАТИ ОТ ПРИЛАГАНЕТО НА ПЛАНА.....	373
ИНДИКАТОРИ ЗА НАБЛЮДЕНИЕ И ОЦЕНКА НА ПРИЛАГАНЕТО НА ПЛАНА.....	376
РЕЗУЛТАТИ ОТ ЕКОЛОГИЧНА ОЦЕНКА И ОЦЕНКА ЗА СЪВМЕСТИМОСТ НА ИПГВР.....	378



Оперативна програма "Регионално развитие" 2007-2013

www.bgregio.eu

Инвестираме във Вашето бъдеще!

Проектът се финансира от Европейския фонд за регионално развитие и от държавния бюджет на Република България

ЦЕЛ И ОБХВАТ НА ИПГВР БУРГАС

Интегрираният план за градско възстановяване и развитие (ИПГВР) на гр. Бургас е разработен в изпълнение на Договор BG161PO001/1.4-07/2010/004-U-011 от 09.07.2012 г. между община Бургас и обединение „Устойчиво развитие за Бургас“. Той се съфинансира от Оперативна програма „Регионално развитие“, финансиран в рамките на приоритетна ос 1 на ОПРР „Устойчиво и интегрирано градско развитие“. Приоритетната ос цели да подпомогне развитието на устойчиви, свързани, достъпни градски центрове, които да бъдат привлекателни за жителите, посетителите, инвеститорите, приходящите работещи в тях, и тяхното превръщане в двигател за повишаване конкурентоспособността на регионите. Основната цел на проекта е изработване на интегриран план за градско развитие, насочени към устойчиво и трайно преодоляване на високата концентрация на икономически, природни и социални проблеми.

През последното десетилетие ЕС активно развива общите принципи и стратегии в политиката за развитие на градовете. Интегрираният план за градско възстановяване и развитие се разработва в контекста на Лайпцигската харта за устойчиви европейски градове и Декларацията от Толедо, от неформалната среща на министрите, отговарящи за градско развитие. Времевия хоризонт за изпълнение на Интегрирания план за градско възстановяване е до 2020 г. В Лайпцигската харта за устойчиви европейски градове през 2007 г., която е основополагащ документ за политиката на ЕС за градското развитие, се подчертава значението на интегрирания подход за развитие на градските райони и се фокусира върху изостаналите квартали, с цел да се намали социалното изключване и бедност.

В политиката на ЕС за новия програмен период 2014-2020 г., интегрираният подход към развитието е ключ към интелигентен, устойчив и балансиран икономически растеж. Инструментът за "Интегрирани териториални инвестиции" ще позволи на държавите-членки и регионите да създадат инвестиционни планове, съчетаващи европейско, национално и частно финансиране.

Предимство на ИПГВР е, че в него се съчетава социално-икономическото и инфраструктурното развитие с устройственото планиране на градовете и урбанизираните им зони. Политиката за интегрирано развитие на градските райони е процес, при който се координират пространствените, секторни и времеви аспекти на основни области от градското развитие. Тя е основна предпоставка за реализирането на стратегията на Европейския съюз Европа 2020, която определя три основни цели на развитието на ЕС в периода до 2020 г. – интелигентен, устойчив и приобщаващ растеж.

Градовете имат ключова роля за развитие на конкурентоспособна регионална икономика, базирана на модерни технологии и иновации. В градовете е концентрирана голяма част от инфраструктурата на производствения сектор. Концентрирането на човешки капитал и образователни институции-колежи, университети и професионални училища в градовете дава възможност за изграждане на партньорства между тях и бизнеса, които да са основа за развитие на изследователска и развойна дейност, която да доведе до интелигентен растеж. Същевременно градовете са фактор, който влияе върху провеждането на политиката за устойчиво развитие. В урбанизираните зони антропогенната дейност е най-активна и в най-голяма степен създава рискове за околната среда и води до интензивно използване на природните ресурси. Съвременната европейска политика за градско развитие е ориентирана към намаляване на консумацията на енергия, повишаване на енергийната ефективност в бита и производствения сектор чрез развитие на зелена икономика, разумно експлоатиране на ресурсите и намаляване на емисиите на парникови газове. Същевременно по-високата концентрация на населението в градовете, поражда проблеми свързани със социално разслояване и формиране на бедни социални групи, както и социално изолиране на някои маргинализирани групи.

Интегрираното развитие на град Бургас се реализира чрез интегрирания план за градско възстановяване и развитие, с който се осигурява пространствена, времева и фактическа координация и интеграция на различни политики и планови ресурси за постигане на дефинирани цели с използване на специфични финансови инструменти. Важен фактор за успешната реализация на плана бе активното включване на гражданите в ключовите фази на процеса на планиране. Ролята на представителите на бизнеса също бе изключително важен, с оглед очертаване още в началната фаза на разработването на ИПГВР на техните очаквания и инвестиционни намерения по отношение развитието до 2020 г. Чрез интегрираният план се получи максимален ефект от съвместното използване на ресурси от различни източници при навременното включване на ведомства, компании и организации, имащи отношение към градското развитие.

Интегрираният подход, който се приложи по отношение планирането на развитието на град Бургас е насочен към анализиране на посочените по-горе области и решаване на проблемите по начин, който ще



Оперативна програма "Регионално развитие" 2007-2013

www.bgregio.eu

Инвестираме във Вашето бъдеще!

Проектът се финансира от Европейския фонд за регионално развитие и от държавния бюджет на Република България

осигури устойчивото развитие, икономически просперитет на града и на неговите жители, като същевременно ще съхрани и подобри качествата на градската среда.

ИПГВР на град Бургас представлява съвкупност от свързани във времето и пространството проекти, действия и инвестиционни намерения, които се прилагат в определените градски зони за въздействие. Предложените проекти, които са залегнали в интегрирания план:

- Допринасят за устойчивото и интегрирано развитие на града;
- Допринасят за подобряване на качеството на живот, на жизнената и на работната среда
- Повишават привлекателността на региона за посетителите и инвеститори
- Допринасят за развитието на бизнеса и привличане на нови инвестиции или намаляване на социалните различия или за запазване на културната идентичност в градовете;

ИПГВР на град Бургас интегрира политики и обединява разнородни участници за тяхното съвместно провеждане, като допринася за реализация на визията и стратегията за развитие на града, респективно конкретни приоритети на развитието, определени в действащите стратегически документи.

Основната цел на ИПГВР на град Бургас е трайно подобряване на икономическото, социалното и екологичното състояние на дадена градска територия, чрез интеграция на всички дейности в плана по такъв начин, че взаимовръзката между отделните елементи да има такава синергия, че цялостното въздействие на плана да превишава сбора от въздействието на отделните му съставни части, ако те бъдат осъществени поотделно.

Разработването на ИПГВР на град Бургас бе съобразено със следните принципи:

- Съобразяване с европейските принципи на интегрирано, устойчивото развитие на градовете и на агломерационните ареали и да допринася за прилагането на тези принципи в обхвата на конкретните територии.
- Спазване и надграждане на определената визия и стратегия за пространствено развитие, съчетаваща социално-икономическото и инфраструктурното развитие на градовете и урбанизираните им зони с актуалното устройствено планиране на същите, в контекста на планови документи като Общ устройствен план на община Бургас, Общ устройствен план на град Бургас, Национална комплексна устройствена схема или заместващ я друг стратегически документ на национално ниво.
- Осигуряване на приемственост и доразвитие в посока реализация на другите стратегически и планови документи на регионалното развитие, като Общинския план за развитие на град Бургас, Областната стратегия за развитие на област Бургас и на Регионалния план за развитие на Югоизточен район на планиране.
- Постигане на максимална териториална концентрация на ресурсите и синергичен ефект на планираните проекти и дейности в зоните на въздействие с оглед постигане на по-висока ефективност на ресурсите.
- Прилагане принципа на партньорство и осигуряване на най-широко гражданско участие за представителност на населението в неговата цялост по въпросите от общоградско значение, активно включване на бизнес средите и на техни представителни браншови структури в град Бургас и района, участие на представители на синдикатите, а също така и на специфични групи, носители на групови интереси по териториален, етнически, възрастов или друг признак, характерно за града или региона.
- Осигуряване на обвързаност и ефект върху хоризонталните въпроси - устойчиво развитие, в т.ч. климатични промени, равни възможности и недискриминация, опазване на околната среда, иновации и правене на политики.
- Разработване и прилагане в условията на прозрачност и партньорство между местните и регионалните власти, неправителствения сектор, частните инвеститори.

Изготвянето на Интегрирания план за градско възстановяване и развитие с времеви хоризонт до 2020 г., премина през следните основни етапи:

- Изготвяне на целеви и проблемен анализ в социално-икономически и екологичен план"
- Разработване на визия за развитие на гр. Бургас до 2020 г.
- Определяне на зони за въздействие
- Разработване на цели и стратегия на ИПГВР
- Идентифициране на проекти, проектни идеи и инвестиционни мерки на територията на обособените зони за въздействие, изготвяне на оценка на приложимостта и задания за възлагане на проектиране



Оперативна програма "Регионално развитие" 2007-2013

www.bgregion.eu

Инвестираме във Вашето бъдеще!

Проектът се финансира от Европейския фонд за регионално развитие и от държавния бюджет на Република България

- Разработване на подробни устройствени планове и актуализация на съществуващи такива
- Изготвяне на програма за реализация на ИПГВР
- Подготовка на бюджет за реализацията на ИПГВР, идентифициране на потенциални източници и форми на финансово обезпечаване на планираните в рамките на зоните за въздействие проекти и инвестиционни мерки
- Изготвяне на програма за наблюдение и оценка на изпълнението на ИПГВР
- Провеждане на обществени обсъждания и консултации

ЦЕЛЕВИ И ПРОБЛЕМЕН АНАЛИЗ В СОЦИАЛНО-ИКОНОМИЧЕСКИ И ЕКОЛОГИЧЕН ПЛАН

Основна цел на комплексния целеви проблеман анализ е да изследва актуалната ситуация относно икономическото, социалното, инфраструктурното развитие на града, общината и агломерационния ареал и състоянието на околната среда и на въздействията върху нея, както и тенденциите и динамиката на протичащите процеси - икономически и социални, за да се идентифицират градски територии в неудовлетворително състояние, с негативни тенденции в развитието и/или с нереализиран потенциал, както и зони с потенциал за развитие, в които само прилагането на комплекс от допълващи мерки може да доведе до постигането на желаните стратегически цели. Идентифицирани са проблемните области, както и анализиран и оценен потенциалът за бъдещо развитие на града, общината и агломерационния ареал. Анализът дефинира обобщени характеристики на градската територия, конкретни характеристики и параметри в териториално и функционално отношение, обосновани и изчерпателни изводи по отношение на дефицити и перспективи на градското развитие, заинтересовани страни и ресурси, които да позволяват обособяването на потенциални зони за въздействие.

1. Обща характеристика на град Бургас и общината

Световната финансова криза оказва негативно влияние върху икономическото развитие на страната, в резултат на което се наблюдава спад на инвестициите, задържане на растежа на доходите, нарастване на безработицата. Икономиката на община Бургас не е изолирана от цялостната неблагоприятна икономическа конюнктура и е под влияние на негативното въздействие на посочените фактори на национално ниво. Подобна неблагоприятна икономическа ситуация открива и нови възможности за градовете с потенциал за развитие и умело управление на финансовите ресурси - да привлекат инвестиционен интерес и да осъществят нови проекти. Позиционирането на град Бургас в европейското икономическо пространство показва, че той има необходимия икономически потенциал за посрещане на предизвикателствата на Стратегията „Европа 2020“ за постигане на устойчив и интелигентен растеж и конкурентоспособно производство.

1.1 Град Бургас в контекста на европейските градове и тяхното социално-икономическо развитие

Град Бургас е четвъртият по големина град и е разположен в най-източната точка на Бургаската низина, на около 17 м. надморска височина. Той е пристанищен град, има изградено модерно международно летище, което поема голяма част от туристопотока през летните месеци. Градът е средище на културата, науката и изкуството с национално значение и се отличава с бързи темпове на развитие през последните години.

Бургас заема много благоприятна позиция по показателя за безработица сред редица европейски градове, което е доказателство за добрата икономическа активност и развитие. През 2007-2009 г. е на четвърто място с 2.4% като отстъпва само на София, Овиедо и Уорчестър. По показателя безработица при мъжете Бургас е на първо място в периода до 2006 г. (от над 250 града) и на трето място в периода до 2009 г. (от над 200 града), като отстъпва само на София и Ставангер. По показателя безработица при жените Бургас е на 22 място през периода до 2009г. (от над 200 града).

По показателя процент на домакинствата с доход по-нисък от 50% от средния национален доход за периода до 2009 г. Бургас е на 4-то място сред европейските градове (над 80 града), като отстъпва само на 3 български града Плевен, Стара Загора и София, което е свидетелство за относително ниска степен на разслоение на доходите.

По показателя относителен дял на домакинствата, които живеят в собствени жилища, Бургас е с 88.9%, което го нарежда на 6-то място сред 100 града, като от българските градове отстъпва само на Пловдив.



Оперативна програма "Регионално развитие" 2007-2013

www.bgregio.eu

Инвестираме във Вашето бъдеще!

Проектът се финансира от Европейския фонд за регионално развитие и от държавния бюджет на Република България

По отношение на транспортната достъпност като процент от средноевропейското ниво, Бургас е с 90% достъпност по въздуха, 38% ж.п. достъпност, 46% достъпност по автомобилен път, 85% достъпност по мултимодален транспорт.

Ако разгледаме градове от южните страни от ЕС (Гърция, Италия, Испания и Португалия) и някои страни от ЦИЕ (България, Чехия, Словакия, Словения, Полша, Румъния, Унгария) по показателя новорегистрирани компании като дял от съществуващите компании, Бургас е на 10 място сред 109 градове, като отстъпва основно на словашки градове и на София. Това е важен индикатор, който показва относително добре развито предприемачество.

По отношение на показателя за относителен дял на домакинствата с достъп до интернет (33.1%) Бургас значително изостава и е на 45 място от 50 европейски града, като изпреварва основно български градове (Стара Загора, Русе, Пловдив и Видин).

Евростат предоставя и статистика за 8 български града (София, Пловдив, Варна, Бургас, Плевен, Русе, Видин и Стара Загора) за периода 2006-2009 г. , което позволява да се оцени относителното развитие на Бургас спрямо останалите. По показателя средна цена на квадратен метър жилищна площ, като процент от средния месечен доход Бургас е със 17.8% и е на четвърто място като отстъпва на Плевен, Русе и Стара Загора, които са с по-ниски стойности. Това е показател за покупателната способност на населението по отношение закупуването на жилище, като факторът цена на жилищата има по-силно въздействие от фактора доходи за относителното място на Бургас по този показател. По показателя среден годишен наем на квадратен метър жилищна площ Бургас е на трето място, като по-високи наеми имат само София и Варна.

По показателя процент на домакинства с повече от един човек в една стая, Бургас е на предпоследно място със 7.5%, като по-негативна е ситуацията само в София (8.7%). Този индикатор свидетелства за необходимост и потенциал за изграждане на нови жилища.

По показателя дял на заетостта в селско и рибно стопанство Бургас е на трето място след Стара Загора и Видин. По дял на заетостта в промишлеността Бургас е след Русе, Плевен и Стара Загора. По дял на заетостта в услугите Бургас е на второ място след София. По дял на заетостта в строителството Бургас е на първо място.

Бургас изостава по отношение на компании и услуги в сектора ИКТ. По показателя предприятия, произвеждащи ИКТ продукти, на 1000 компании, Бургас заема предпоследно място със стойност 1.6, изпреварвайки Видин (0.9), като на първо място е София с 6.2. По показателя процент на заетите в производството на ИКТ продукти Бургас е на последно място заедно с Плевен с 0.1%, като първи са София и Пловдив с 1.1%. По показателя компании, които предлагат ИКТ услуги, от 1000 компании Бургас е на предпоследно място с (9.7), като изпреварва Плевен. По показателя процент на заетите в компании, предлагащи ИКТ услуги Бургас (1%) е на 5-то място и изпреварва Русе, Видин и Стара Загора.

По показателя среден разполагаем годишен доход на домакинство Бургас е на второ място с 4041 евро, като отстъпва само на София (4278 евро). По показателя медиана на доходите Бургас е на първо място с 4067 евро, следван от София с 3437 евро. В доходната група на домакинствата от 20% до 40% Бургас заема първо място с 3398 евро, следван от София с 2838 евро. В доходната група от 40% до 60% Бургас заема първо място с 4676 евро, следван от София с 3989 евро. От тези показатели следва, че Бургас заема водещи позиции по отношение на доходите на т.нар. средна класа.

По показателите дял на домакинствата и дял на лицата, които разчитат на социално подпомагане, Бургас е на четвърто място, като е изпреварен от София, Плевен и Стара Загора, които имат по-ниски дялове.

По показателя дял на учениците, които не завършват своето задължително образование, Бургас е с един от най-добрите показатели с 6.2%, като отстъпва единствено на София (5.5%). По показателя дял на студентите на 100 жители от възрастова група 20-34 години, Бургас е на четвърто място и отстъпва на София, Варна и Пловдив, но изпреварва Русе и Стара Загора, които също са университетски градове.

Сравнението с европейските градове показва водещото място по нисък процент на безработица и ниска диференциация на доходите. Според показател предприемачество градът е на едно от първите места. Тези фактори свидетелства за висок потенциал за развитие. Град Бургас се характеризира с добра достъпност на



Оперативна програма "Регионално развитие" 2007-2013

www.bgregio.eu

Инвестираме във Вашето бъдеще!

Проектът се финансира от Европейския фонд за регионално развитие и от държавния бюджет на Република България

въздушния транспорт. Мултимодалният транспорт демонстрира потенциал за развитие, като са необходими още инвестиции за достигане на средните европейски нива.

По отношение на българските градове Бургас изпреварва останалите по размер на среден разполагаем годишен доход, което демонстрира привлекателността и потенциала на града по отношение на привличането на квалифицирана работна ръка и постигането на висок жизнен стандарт. Най-важно значение за заетостта има секторът на услугите. В периода на възходящо икономическо развитие за страната като цяло, строителството също играе важна роля за заетостта в града, което подсказва наличието на потенциал и квалифицирана работна ръка за изграждането на големи инфраструктурни обекти. По един от най-важните показатели на Стратегия „Европа 2020“ на отпаднали от образованието ученици градът е в много благоприятна позиция.

Необходимост от подобрене и потенциал за развитие имат достъпността по ж.п. линии и по автомобилен път. Наблюдава се относително изоставане по отношение на заетостта и предоставяните услуги в сектора на ИКТ, което подсказва необходимостта от мерки за привличане на компании с по-висока добавена стойност и осигуряване и обучение на по-квалифицирана работна ръка. Трябва да се използва и развие потенциалът в това отношение, който е подкрепян от относително висок жизнен стандарт и наличие на университет с традиции в техническите специалности. За по-пълноценно използване на потенциала е необходимо да се задълбочат връзките бизнес-наука-образование.

1.2 Роля и въздействие на развитието на града в рамките на общината, както и в контекста на съответния район от ниво 2

Град Бургас притежава характеристики, които по своята същност могат да бъдат в основата на позиционирането му в международен, европейски, национален и регионален план. В границите на общината се включват 15 съставни селища – 2 града и 13 села.

Град Бургас е с геостратегическо положение за общината, област Бургас, Югоизточен район (ниво 2) и на национално ниво като център на традиционни и новополжени интереси – Европа – Близък Изток- Азия; Европа- Среден Изток- Азия; Русия – Украйна – Южна и Западна Европа.

Развитието на град Бургас дава сериозен тлакълс за развитието на общината и областта, тъй като почти 50% от населението на областта е съсредоточено в община Бургас, предоставя най-голяма добавена стойност към структурообразувания отрасъл на икономиката в областта.

В дългосрочен аспект при определянето на целите и приоритетите на устойчивото развитие целенасочените управленски въздействия следва да бъдат в посока на използване и реализиране на силните страни от мястото, ролята и въздействието на града в рамките на общината, областта и Югоизточен район:

- Географско положение, благоприятстващо развитието на трансгранични транспортни коридори (по море, суша, въздух) – част от европейски транспортен коридор №8 и ТРАСЕКА;
- Център на агломерационен ареал – концентрира икономическото развитие, съсредоточава в себе си обществени услуги, образователна и културна инфраструктура, международно сътрудничество;
- Най-голям принос за развитие на Югоизточен район (ниво 2) на област Бургас по отношение на ръстове на демографските показатели (най-многобройно население спрямо останалите области в района – данни 2011), намаляване на безработицата и принос в регионалната БВП - почти два пъти по-голям е БВП на човек от населението в област Бургас спрямо останалите области в района (за 2009 г -8 609 лв за област Бургас при 4 959 лв за област Ямбол и 4 761 лв за област Сливен);
- Най- голям принос за развитие на Югоизточен район (ниво 2) на област Бургас по отношение секторите селско стопанство, индустрия и сектор на услугите и продължаващи значителни инвестиции за поддържане на устойчив темп на развитие на областта.
- Най- голям принос за развитие на Югоизточен район (ниво 2) на област Бургас по отношение туризма и свързаната с това инфраструктура - средствата за подслон и места за настаняване. Силно изразена тенденция за географската концентрация в развитието на туризма.
- Наличие на активни целенасочени управленски дейности, свързани с международен маркетинг на дестинацията и в регионален план - През 2011 година, Община Бургас продължи да членува и да участва



Оперативна програма "Регионално развитие" 2007-2013

www.bgregio.eu

Инвестираме във Вашето бъдеще!

Проектът се финансира от Европейския фонд за регионално развитие и от държавния бюджет на Република България

във форуми и събития, инициирани от организациите (Сдружение "Черноморски Еврорегион (BSER), ICLEI International council for Local Environmental Initiative, EUROCITIES, BALCINET Balkan Cities Network - мрежа на най-големите балкански градове от 8те държави на Балканите, NEEBOR The Network of Eastern External Border Regions, ECAD European Cities Against Drugs- Европейски градове срещу дрогата, Асоциация "Големи европейски градове - ИТ група", European Federation of Local Solidarity - Европейската федерация за солидарно съседство, др).

- Наличие на международно пристанище Бургас, което е важен център на транспортната система на страната, през който преминава голяма част от вноса и износа ни и главно свързващо звено между Стария континент и Средния Изток. Пристанището има важна роля за цялостното развитие на икономиката на страната и региона и отварянето ѝ в глобален план.
- Трансгранично сътрудничество с Република Турция и междурегионално сътрудничество в Черноморската зона и зоната на Източна Европа.
- Град с академичен и научно-изследователски потенциал (2 университета и 4 колежа), с наличие на квалифицирана работна ръка, която допринася за развитие на високо технологични производства, развитието на науката и връзката между наука и бизнес
- Най-висок финансов рейтинг сред големите общини по благоразумна финансова политика в рамките на областта и района.

1.3 Мястото на община Бургас в класация за финансова устойчивост

Министерство на финансите публикува през август 2012 рейтингова система и класация на общините в България за оценка на финансовата стабилност и дисциплина в общините. Разгледаните и оценени показатели са разделени на 4 основни групи: финансова самостоятелност, финансова устойчивост, ефективност и инвестиционна активност. По всяка група показатели общините получават оценки, които после се осредняват и според крайната оценка се формират 5 основни групи. Разгледани и съпоставени са два основни периода – първото полугодие на 2011 г. и първото полугодие на 2012 г.

Община Бургас е на първо място по крайна оценка от общините с по над 50 хил. жители, като преминава от трета група през 2011г. (51.7 точки) във втора група през 2012г. (63.6 точки). Във втора група попадат общини, наречени балансиран, които водят благоразумна фискална политика, с прозрачна и надеждна финансова информация и относително висока фискална автономност. Разликата с най-добрата категория общини от първа група (наречени финансово предсказуеми и добре балансирани) е, че могат да се наблюдават краткосрочни колебания по отношение на балансирането на приходите и разходите. Община Бургас е на 6 място в класирането, като е изпреварена от по-малки като население общини: Шабла, Челопеч, Несебър, Панагюрище и Раднево, които имат също сериозен икономически потенциал. В група 2 балансирани общини попадат общо 7 през 2012 г. като сред тях няма голяма община с население над 50 хил. жители освен Бургас. Тези общини оглавяват класирането, тъй като през 2012г. няма община, която да попада в първа група.

Община Бургас е с много високи оценки по отношение на финансова самостоятелност и финансова устойчивост. За отбелязване е липсата на просрочени задължения, което е много показателно за високото качество на финансовото управление и контрол върху бюджета на общината. Изоставане се наблюдава по показателя за инвестиционна активност, но по-голяма част от капиталовите разходи обикновено се извършват през второто полугодие, а класацията обхваща първото.

Тази класация е много сериозно признание за способността на община Бургас и нейното ръководство и служители да управляват ефективно, ефикасно финансовите ресурси и да гарантира устойчивостта на бюджета във времето, което благоприятства бизнес средата и усвояването на европейските фондове. Община Бургас има най-висок рейтинг сред големите общини с над 50 хил.ж. и попада в най-престижната към момента група на балансирани общини, които водят благоразумна и надеждна финансова политика.



Оперативна програма "Регионално развитие" 2007-2013

www.bgregio.eu

Инвестираме във Вашето бъдеще!

Проектът се финансира от Европейския фонд за регионално развитие и от държавния бюджет на Република България

2. Демографски параметри и политики на човешките ресурси на ниво община, град и зона на въздействие

2.1 Анализ на състоянието

По данни на Националния статистически институт към 01.02.2011 г. населението на община Бургас е 212 902 души (виж Фиг. 1), което съставлява 51,2% от населението на Бургаска област или 2,89% от населението на страната. През 2001 г. тези дялове са били съответно 49, 45% и 2,64%.

Фигура 1



Както се вижда от данните във Фиг. 1, основните тенденции по отношение на общата численост на населението на община Бургас през периода 2001 – 2011 г. като цяло са позитивни, защото след намаляването на общата численост през периода 2001 – 2008 г. се наблюдава увеличение от 2009 г., като в резултат общата численост на населението през 2011 г. е по-висока от тази през 2001 г.

Градското население на общината през 2001 г. е 194 512 д. (92,86%). През 2011 г. то нараства на 201 966 д. (94,86%).

Населението в селата през 2001 г. е 14 967 души (7,14%), а през 2011 г. е 10 936 души (5,14%). Съотношението градско – селско население слабо намалява. Абсолютното намаление на селското население за периода е 4 031 души.

Очевидно, увеличението на общата численост на населението на община Бургас се дължи на увеличаване на числеността на градското население, въпреки тенденцията на намаляване на абсолютната численост на населението в селата.

През периода 2001 – 2012 г., общата численост на населението само на град Бургас нараства със 7 881 жители или около 4% - от 192 390 жители през 2001 г. на 200 271 жители през 2011 г. (виж. Фиг. 1).



Оперативна програма "Регионално развитие" 2007-2013

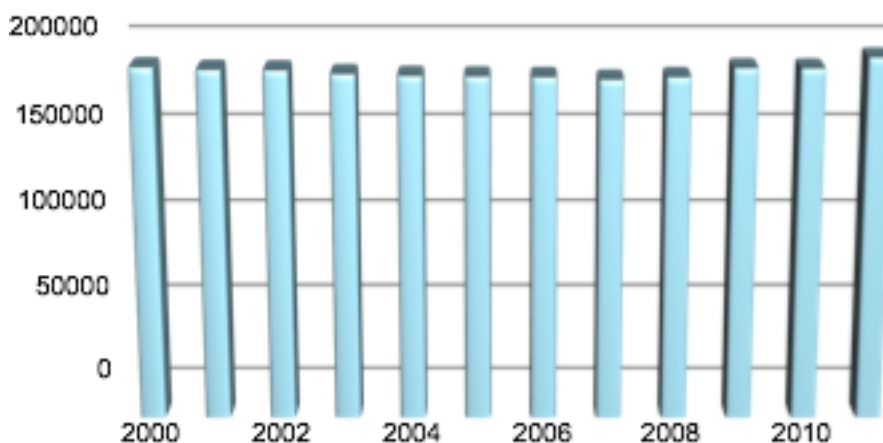
www.bgregio.eu

Инвестираме във Вашето бъдеще!

Проектът се финансира от Европейския фонд за регионално развитие и от държавния бюджет на Република България

Фигура 2

Фиг. 2. Население на град Бургас към 31.12.



Нарастването на общата численост на населението на град Бургас, при равни други условия е благоприятна предпоставка за социално-икономическото развитие на града.

Раждаемост

Броят на живородените деца в община Бургас показва тенденция на нарастване в периода от 2004 г. (2074 деца) до 2009 г. (2470 деца), но след това намалява до 2055 деца през 2011 г.

Фигура 3



Като цяло, общият брой на живородените деца в община Бургас не се променя съществено през периода 2004 – 2011 г., като известното намаление през 2010 и 2011 г. може да се обясни с въздействието на икономическата криза, като подобна тенденция се наблюдава и за страната като цяло.



Оперативна програма “Регионално развитие” 2007-2013

www.bgregio.eu

Инвестираме във Вашето бъдеще!

Проектът се финансира от Европейския фонд за регионално развитие и от държавния бюджет на Република България

Общият коефициент на раждаемост за 2004 г. е 10 ‰, през 2009 г. достига 12 ‰, а през 2011 г. намалява до 9,67 ‰ (виж Фиг. 3). Върху този показател са повлияли намаляването на броя на живородените деца (връщане на нивото от 2004 г.), от една страна и от друга – увеличената обща численост на населението.

Фигура 4



Забележка: данните са в промили

Интересни са тенденциите на изменението на тоталния коефициент на плодовитост (среден брой деца, които би родила 1 жена през целия фертилен период), като използваме данните само за градското население в Бургаска област. Стойността на тоталния коефициент на плодовитост през 2004 г. е 1,31, а през 2011 г. – 1,50, като най-високата стойност на показателя е през 2009 г. – 1,65. Тоталният коефициент за плодовитост през 2011 г. е по-висок от 2004 г., въпреки по-големия брой живородени деца през 2004 г. Това обстоятелство може да се обясни с по-ниския брой на жените във фертилна възраст през 2011 спрямо 2004 г.

В община Бургас се наблюдава и характерното за цялата страна увеличаване на средната възраст за раждане на майките. Докато през 2004 г. живородените от майки на възраст 20-24 г. са били 29%, то през 2011 г. делът им е намалял на 18%. Обратното се наблюдава при майки на възраст 30-34 г.: през 2004 г. родените от тях деца са били 19%, а през 2011 г. – 29%. Почти 2,5 пъти се увеличава и делът на майки, родили на възраст 35-39 години.

Тенденциите за увеличаване на възрастта за раждане на деца, може да се обясни с желанието за придобиване на по-високо образование, желанието за успешна реализация в различни форми на заетост и увеличените изисквания, включително разходи за отглеждане и възпитание на децата.

В община Бургас се наблюдава и още една характерна тенденция за страната – увеличаване на живородените деца от родители без сключен брак. През 2011 г. броят на живородените деца от родители с брак са 53% (1090 деца от 2050 деца общо), докато делът им през 2004 г. е бил 63% (1307 деца от 2074 общо).

Тенденцията за увеличаване на живородените деца от родители без брак се потвърждава и от данните за сключените бракове и разводите. Сключените бракове в община Бургас намаляват – от 1 173 бр. през 2000 г. до 914 бр. през 2008 г. Броят на разводите се увеличава (от 389 до 433 за периода 2000-2005г.).

Смъртност

Броят на починалите в община Бургас през 2004 г. е 2 349 души, който се запазва почти същия и през 2011 г. – 2 352 души, като се има предвид, че общата численост на населението на общината през 2011 г. е по-голяма. Поради това общият коефициент на смъртност през 2004 г. е 11,4 ‰, а през 2011 г. намалява до 11,1 ‰.



Оперативна програма "Регионално развитие" 2007-2013

www.bgregio.eu

Инвестираме във Вашето бъдеще!

Проектът се финансира от Европейския фонд за регионално развитие и от държавния бюджет на Република България

Средната продължителност на предстоящия живот също показва тенденция на увеличение (по данни за Бургаска област) – от 72,47 години през периода 2006 – 2008 г. до 73,55 години през периода 2009 – 2011 г. И в Бургаска област се наблюдава типичната разлика в стойността на този показател при жените и мъжете. Средната продължителност на предстоящия живот на мъжете се увеличава от 68,65 години през 2006-2008 г. до 70,06 години през 2009 – 2011 г., докато при жените стойностите на показателя са от 76,57 години през 2006 – 2008 г. до 73,55 години през 2009 – 2011 г.

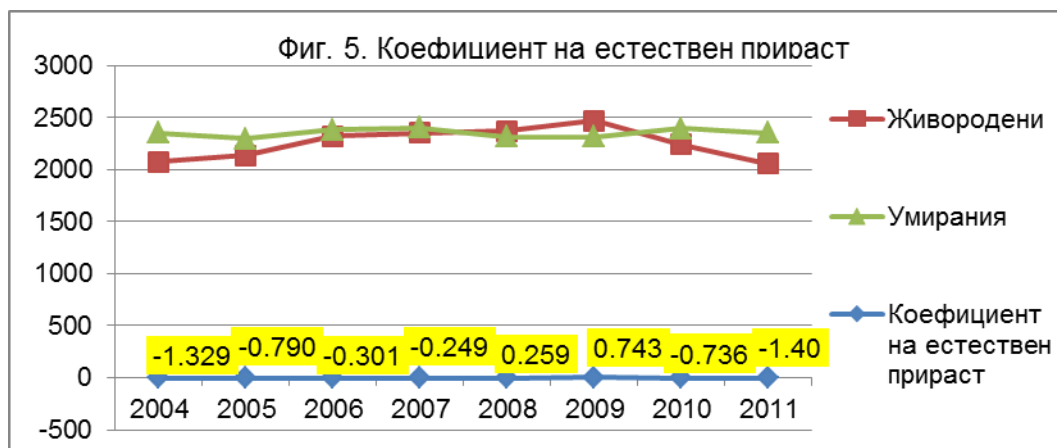
Като цяло, намаляването на общия коефициент на смъртност и увеличаването на средната продължителност на предстоящия живот може да се оцени като позитивна тенденция от гледна точка на социално-икономическото развитие на Бургас. От друга страна, тези тенденции създават предпоставки за задълбочаване на процеса на стареене на населението, обстоятелство, което трябва да бъде отчетено при планиране развитието на града и общината.

Позитивни тенденции се наблюдават и по отношение на детската смъртност (данните са на ниво Бургаска област), която намалява от 14,1‰ през 2004 г. до 9,3‰ през 2011 г. Но трябва да се отбележи, че по този показател област Бургас има по-високи стойности от средните за страната – 11,6‰ за 2004 г. и 8,5‰ за 2011 г. Това обстоятелство трябва да се отчете при планирането на социално-икономическото развитие на града и общината.

Естествен прираст

Естественият прираст на населението в община Бургас през периода 2004 – 2007 г. е много нисък, клонящ към нула или отрицателен (виж Фиг. 5). През периода 2008-2009 г. се наблюдава малък положителен естествен прираст (коефициент на естествен прираст 0,26-0,74‰), а през всички останали години е отрицателен, като през 2011 г. коефициентът на естествен прираст е с най-ниска стойност – минус 1,4‰.

Фигура 5



Забележка: Данните за коефициента на естествен прираст са в промили

Ниските или отрицателни стойности на естествения прираст на населението в община Бургас създават определени предизвикателства пред социално-икономическото развитие на общината и на града, което трябва да бъдат отчетено в процеса на планиране.

Миграции

Данните за миграционните движения (заселвания и изселвания) и механичния прираст (миграционното салдо) в община Бургас през периода 2003 – 2011 г. са представени на Фиг. 6.

Най-високо ниво на положителен механичен прираст се отчита през 2008 г. – 1239 души, от които заселени 3 900 души и изселени – 2661 души, общо 6 561 мигранти. Най-много мигранти през периода са регистрирани

Този документ е създаден в рамките на проект BG161PO001/1.4-07/2010/004, „Интегриран план за градско възстановяване и развитие на гр. Бургас“, който се осъществява с финансовата подкрепа на Оперативна програма «Регионално развитие 2007 -2013г», съфинансирана от Европейския съюз чрез Европейския фонд за регионално развитие. Цялата отговорност за съдържанието на документа се носи от Община Бургас и при никакви обстоятелства не може да се счита, че този документ отразява официалното становище на Европейския съюз и Договарящия орган.



Оперативна програма "Регионално развитие" 2007-2013

www.bgregio.eu

Инвестираме във Вашето бъдеще!

Проектът се финансира от Европейския фонд за регионално развитие и от държавния бюджет на Република България

през 2009 г. – 15 509 души, от които заселени 8 116, а изселени – 7 393, с положително миграционно салдо от 723 души. Това обстоятелство може да се свърже със състоянието на икономиката през разглеждания период 2008 – 2009 г.

Фигура 6



През периода 2003 – 2007 г. механичният прираст е отрицателен (-1 747 души през 2003 г. и -1 465 души през 2007 г.) Това ниво се покачва до - 141 души през 2005 г. След 2009 г. механичният прираст отново става отрицателен, съответно - 226 души за 2010 г. и - 557 души за 2011 г.

Интензитетът на миграционните движения в община Бургас и град Бургас в значителна степен ще зависи от социално-икономическото развитие на общината и града, най-вече по отношение възможностите за заетост и условията за живот.

Демографски структури

Данните за възрастовата структура на населението на община Бургас за периода 2000 – 2008 г. са показани на Фиг. 7.



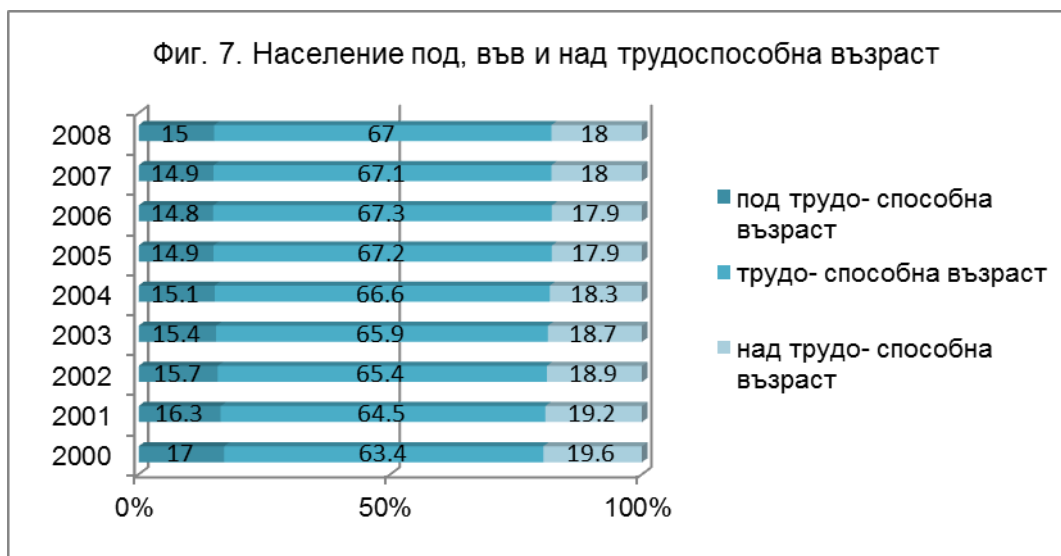
Оперативна програма "Регионално развитие" 2007-2013

www.bgregio.eu

Инвестираме във Вашето бъдеще!

Проектът се финансира от Европейския фонд за регионално развитие и от държавния бюджет на Република България

Фигура 7



Населението в под трудоспособна възраст намалява от 35 814 души през 2000г. до 30 932 души през 2008 г. (съответно като дял намалява за същия период от 17% на 15%). Населението в трудоспособна възраст като относителен дял нараства от 63,4% през 2000 г. до 67,2% през 2005 г. Следващите няколко години до 2008 г. се задържа на това ниво. Населението в над трудоспособна възраст в периода 2000 – 2008 г. намалява и като брой и като дял от общото население. През 2000 г. е съставлявало 19,6% (или 41 409 души), през 2008 г. вече е 18% (или 36 904 души).

Според преброяването през 2011 г., населението на община Бургас има следната възрастова структура:

- населението от 0 до 15 години е 29491 души или 13,85%;
- населението от 15 до 64 навършени години на община Бургас е 151 877 души или 71,33%.
- населението на възраст 65 и повече навършени години - 31 534 души, което е 14,81%.

Коефициентът на възрастова зависимост, изчислен като съотношение между населението до 15 години и населението на 65 и повече години към населението от 15 до 64 навършени години, е 40,2%. Коефициентът на възрастова зависимост, изчислен като съотношение между населението на 65 и повече години към населението на възраст от 15 до 64 навършени години е 20,8%.

Към 01.02.2011 г. агрегираните данни по възрастови групи за населението на град Бургас са следните:

- общо население на град Бургас – 200 271 души (100%)
- население от 0 до 14 г. – 27 446 души (13,7%);
- население от 15 до 64 г. – 143 662 души (71,7%)
- население на 65 и повече години – 29 163 души (14,6%).

Относителният дял на населението под 15 години е най-висок в кварталите: Горно Езерово (31,82%), Победа (26,89%) и Акациите (16,15%), а най-нисък в кварталите: Крайморие (10%), Пети километър (11,27) и Център (11,51%). Населението в групата от 15 до 64 години е с най-висок дял в: Меден рудник (77,63%), Пети километър (74,02%) и Крайморие (73,17%). При населението над 65 години с най-голям дял са районите: Център (22,40%), Лазур (22,08%) и Зорница (20,6%). Данните са подробно представени на Фиг.8.



Оперативна програма "Регионално развитие" 2007-2013

www.bgregion.eu

Инвестираме във Вашето бъдеще!

Проектът се финансира от Европейския фонд за регионално развитие и от държавния бюджет на Република България

Фигура 8



Половата структура на населението на община Бургас, според данните от преброяването през 2011 г. показва превес на жените - 109 461 спрямо мъжете, които са 103 441. Това означава, че на 1000 мъже се падат 1058 жени.

Образователна структура на населението

Образователната структура на населението на град Бургас по квартали, по данни от преброяването през 2011 г. е представена на Фиг. 9.



Оперативна програма "Регионално развитие" 2007-2013

www.bgregio.eu

Инвестираме във Вашето бъдеще!

Проектът се финансира от Европейския фонд за регионално развитие и от държавния бюджет на Република България

Фигура 9



Относителният дял на жителите с висше и средно образование е най-голям в кварталите Център (78,10%), Братя Миладинови (75,81%), Възраждане (75,23%) и Лазур (74,86%). От групите с основно образование, най-голям дял имат тези в кварталите 5-ти километър (42,65%) и Победа (32,09%). С начално образование най-големи са дялове: 31,65% и 26,04% респективно в кварталите Горно Езеро и Победа. Отново в тези два квартала са и най-големите групи на лица, които никога не са посещавали училище (10,59% от Горно Езеро и 9,37% от Победа). За останалите квартали, този процент е средно 0,17%. Същите два квартала, Горно Езеро и Победа, са с най-големи дялове от деца до 7 години включително: 17,25% за Горно Езеро и 14,48% за Победа. Средният дял при останалите квартали е 6,41%.

Общо за град Бургас, населението с висше образование е 26,4%, 48,4% е със средно, 15,8% с основно и 4,4% с начално образование. Освен тях, 4,1% не са завършили училище, 0,7% никога не са посещавали училище, а 0,2% е делът на децата до 7 годишна възраст.

Етнически състав на населението

Етническият състав на населението на град Бургас по квартали (виж Фиг. 10), според данните от преброяването през 2011 г. е следният: 94,9% е българската етническа група, турската е 2,1% (3 800 души), а ромската е 1,9% (3 422 души).



Оперативна програма "Регионално развитие" 2007-2013

www.bgregio.eu

Инвестираме във Вашето бъдеще!

Проектът се финансира от Европейския фонд за регионално развитие и от държавния бюджет на Република България

Фигура 10



Най-многочислена турската етническа група е в кварталите Победа (22,78%), 5-ти километър (20,1%) и Горно Езеро (5,45%). Ромите са най-много в кварталите Горно Езеро (54,73%), Победа (24,94%) и 5-ти километър (9,80%).

Демографски прогнози

Публично достъпните демографските прогнози са съставени от НСИ само до ниво област. Според тях, населението на област Бургас (виж Таблица 1) през 2050 година при хипотеза на конвергентност следва да бъде 352 967 души, което означава намаление спрямо 2015 г. с 14%. В случай на относително ускоряване на демографското и социално-икономическо развитие, населението би могло да достигне 372 086 души или намаление с 9,6%. При относително забавяне на развитието, населението на областта може да достигне до 343 095 души или намаление с 16,4%.



Оперативна програма “Регионално развитие” 2007-2013

www.bgregio.eu

Инвестираме във Вашето бъдеще!

Проектът се финансира от Европейския фонд за регионално развитие и от държавния бюджет на Република България

Таблица 1: Прогноза за населението на област Бургас

Година	2015	2020	2025	2030	2035	2040	2045	2050
I вариант (при хипотеза за конвергентност)	410817	404313	396670	388534	380203	371561	362504	352967
II вариант (относително ускоряване)	411410	406598	401319	395934	390582	384972	378841	372086
III вариант (относително забавяне)	410529	403182	394356	384840	374969	364754	354145	343095

Важна част от прогнозата на НСИ са и прогнозните данни за коефициентите на възрастова зависимост. За област Бургас, прогнозните стойности на коефициентите на възрастова зависимост показват тенденция на нарастване – 49,76% през 2015 г., 56,54% през 2030 г. и 79,15% през 2050 г. Прогнозните стойности на коефициентите на възрастова зависимост само по отношение на старшите възрасти са съответно 26,95% през 2015 г., 35,48% през 2030 г. и 55,23% през 2050 г.

Въпреки, че посочените прогнозни данни се отнасят за област Бургас, може да се приеме, че подобни тенденции ще се наблюдават в община Бургас и град Бургас.

Безработица, трудова заетост на населението по възраст, пол и образование

Икономически активните лица включват зетите и безработните. По данни от преброяването на населението през 2011 г., населението на град Бургас в икономически най-активна възраст от 15-64 години е 143 662 души или 71,73% (при средно за България 68,1%).

По данни от преброяването на населението за община Бургас, лицата на възраст 15-64 години е 183 411 души. От тях, икономически активни са 107 943 души, което представлява 58,9%. Останалите 41,4% или 75 468 души са икономически неактивни лица. От икономически активните, 92 927 лица са зети (86,1%), а 15 016 души са безработни (13,9%).

Броят на зетите лица в община Бургас (по данни от последното преброяване на населението) е 92 927 души, от които 48 513 са мъже, а 44 414 са жени. Най-голям дял от зетите лица имат лицата на възраст между 35 и 40 години – 14 354 души, следвани от групата на 30-34 годишните – 13 199 души и 40-44 годишните – 12 246 души.

Най-високата икономическа активност е в кварталите Меден рудник (57%), Възраждане (56%), Братя Миладинови (54%) и Пети километър (54%). Най-ниската икономическа активност е регистрирана в кварталите Горно Езерово (35%) и Победа (43%).

Кварталите Банево, Долно Езерово, Крайморие и Център са с най-висок дял на икономически неактивни лица, съответно 40,26%, 39,54%, 39,01% и 38,64%.



Оперативна програма “Регионално развитие” 2007-2013

www.bgregio.eu

Инвестираме във Вашето бъдеще!

Проектът се финансира от Европейския фонд за регионално развитие и от държавния бюджет на Република България

Фигура 11



От икономически неактивните лица, най-голямата група е на пенсионерите, чиито брой според преброяването през 2011г. е 46 599 души. Съотношението между пенсионерите мъже и жени е както 41%:59% или 19 224 пенсионери мъже и 27 375 пенсионери жени. Втората по големина група от икономически неактивните лица е тази на учащите. Общият им брой е 12 588 лица, 6 132 момчета и 6 456 момичета.

Най-висока е заетостта на населението в кварталите Възраждане (49,24%), Меден рудник (47,76%) и Братя Миладинови (47,58%), а най-ниска е заетостта в кварталите Горно Езеро (20%) и Победа (22%).

Най-висок относителен дял на безработни се наблюдава в кварталите Победа (21,52%), Горно Езеро (14,4%), Акациите (12,73%) и 5-ти километър (11,27%). Общият брой на безработните към 01.02.2011 г. е 15 016 души: 7 831 мъже и 7 185 жени.

Кварталите на град Бургас с относително най-неблагоприятни характеристики по отношение на трудовия пазар (заетост и безработица), които можем да определим са Победа и Горно Езеро. Типично за тези квартали е, че в тях живее население от предимно ромска етническа общност, което е и с много ниско образователно ниво, включително е най-висок относителния дял на децата, които никога не са посещавали училище – виж Фиг. 9 и Фиг. 10. Освен това, в тези квартали е най-висок относителния дял на лицата във възрастовата група до 15 навършени години и най-нисък – относителния дял на лицата на 65 и повече навършени години.

Нивото на безработицата за община Бургас (по данни на бюро по труда) през периода 2005 – 2010 г. е по-ниско от средното за страната и варира от 3,05% през 2005 г. до 4,71% през 2010 г., като най-ниската стойност е през 2008 г. – 1,58%. Нивото на безработица за 2011г. в град Бургас е 7.2%. Следователно в община Бургас икономическата криза е дала отражение за повишаване на безработицата, която остава по-ниска от средната за страната – 9,47% за 2010 г.

Изводи

Този документ е създаден в рамките на проект BG161PO001/1.4-07/2010/004, „Интегриран план за градско възстановяване и развитие на гр. Бургас“, който се осъществява с финансовата подкрепа на Оперативна програма «Регионално развитие 2007 -2013г», съфинансирана от Европейския съюз чрез Европейския фонд за регионално развитие. Цялата отговорност за съдържанието на документа се носи от Община Бургас и при никакви обстоятелства не може да се счита, че този документ отразява официалното становище на Европейския съюз и Договарящия орган.



Оперативна програма "Регионално развитие" 2007-2013

www.bgregio.eu

Инвестираме във Вашето бъдеще!

Проектът се финансира от Европейския фонд за регионално развитие и от държавния бюджет на Република България

- Наблюдава се процес на урбанизация на населението и нарастващо заселване в град Бургас. От засиления процес на урбанизация произтича широк кръг взаимосвързани предизвикателства, които включват социалната онеправданост и сегрегация, опасност от неконтролираното разрастване на града и пренаселеността. Тези предизвикателства следва да се отчетат при формирането на мерките за устойчивост на градското развитие, за управлението и стопанисването на градските подсистеми.
- Демографските структури на населението на град Бургас се различават по квартали. В кварталите Горно Езеро и Победа относителният дял на населението от ромската етническа общност е най-голям. В сравнение с останалите квартали по възрастова структура населението е най-младо, обаче образователното им равнище е най-ниско, което е реална опасност за социална поляризация и за проява на процеси на пространствена сегрегация в бъдеще;
- Механичният прираст на населението (миграционното салдо) в община Бургас е колебливо, но може да се приеме, че не е съществен;
- Прогнозата за динамика на населението показва тенденция на продължаващо задълбочаване на процеса на стареене на населението до 2050 г., което е сериозно предизвикателство за заетостта и социално-икономическото развитие;
- Образователната структура на населението на град Бургас, като фактор, влияещ върху качеството на работната сила е относително благоприятна, с изключения на отделни квартали, където е концентрирано население от ромската етническа общност. Относително високото образователно равнище на населението е благоприятна предпоставка за социално-икономическото развитие на града. От друга страна, наличието на население (предимно от ромската етническа общност) с ниско образование е сериозно предизвикателство пред развитието на града, както от икономическа (човешки ресурси), така и от социална гледна точка – опасност от социална изолация на част от населението;
- Тенденциите за състоянието на трудовия пазар в община Бургас и град Бургас са по-благоприятни от средните за страната, което показва потенциала на общината и на града за бъдещо благоприятно социално-икономическо развитие;
- Стойностите на основните показатели за състоянието на трудовия пазар в град Бургас се различават съществено по квартали, като най-неблагоприятни са в кварталите Победа и Горно Езеро, което е сериозно предизвикателство за бъдещото социално икономическо развитие на града.

3. Икономическо развитие и инвестиционна активност

3.1 Цели на икономическото развитие на града и общината

В настоящата част на анализа са разгледани целите на икономическото развитие от следните документи: „Регионален план за развитие на Югоизточен район за планиране (2007-2013); „Областна стратегия за развитие на област Бургас 2005-2015” и „План за развитие на община Бургас за периода 2007-2013”.

Регионален план за развитие на Югоизточен район за планиране

Водеща стратегическа цел на плана е създаване на условия за икономически растеж с темпове, изпреварващи средните за страната. Тази цел ще се постигне чрез създаване на благоприятни условия за по-нататъшно развитие на съществуващия бизнес и стартиране на нови бизнес начинания. Приоритетните направления за постигане на целта са: развитие и модернизация на регионалната и местна инфраструктура, подпомагане развитието и повишаване на конкурентоспособността на предприятията от преработващата промишленост, развитие на туризма, развитие на аграрния сектор. Изведените приоритетни сектори в рамките на района са: хранително-вкусова промишленост; текстилна промишленост; производство на дървен материал и изделия от него; производство на машини и оборудване; туризъм; земеделие, рибарство и аквакултури, и горско стопанство, включително оползотворяване на недървесни горски продукти.

Областна стратегия за развитие

Главната цел на стратегията е до 2015г. област Бургас да се превърне във водещ туристически, индустриален, образователен и културен център със запазено природно и историческо наследство. Първата и

Този документ е създаден в рамките на проект BG161PO001/1.4-07/2010/004, „Интегриран план за градско възстановяване и развитие на гр. Бургас”, който се осъществява с финансовата подкрепа на Оперативна програма «Регионално развитие 2007 -2013г», съфинансирана от Европейския съюз чрез Европейския фонд за регионално развитие. Цялата отговорност за съдържанието на документа се носи от Община Бургас и при никакви обстоятелства не може да се счита, че този документ отразява официалното становище на Европейския съюз и Договарящия орган.



Оперативна програма "Регионално развитие" 2007-2013

www.bgregio.eu

Инвестираме във Вашето бъдеще!

Проектът се финансира от Европейския фонд за регионално развитие и от държавния бюджет на Република България

водеща стратегическа цел за икономическото развитие е създаване на условия за развитие на отрасли и дейности, осигуряващи устойчив икономически растеж на област Бургас. Основни приоритети за постигането на целта са: изграждане на нова и модернизация на съществуващата инфраструктура за създаване на условия за устойчив икономически растеж и заетост, повишаване на конкурентоспособността на основата на икономика на знанието.

Втората стратегическа цел също е свързана с икономиката и е насочена към развитието на човешкия капитал. Тя ще се осъществи чрез инвестиции в образованието, постигане на гъвкав пазар на труда и комплекс от мерки за създаване и поддържане на благоприятна жизнена среда.

План за развитие на община Бургас

Главната цел на плана е осигуряване на привлекателна жизнена среда за населението и създаване на условия за превръщането на община Бургас в стратегически икономически и културен център в черноморския басейн. Формулирани са три стратегически цели, като първите две директно подпомагат икономическото развитие, а третата (повишаване на стандарта на живот и привлекателността на жизнената среда) е свързана с него, но може да се разглежда и като резултат. Първите две стратегически цели са: постигане на ускорено местно икономическо развитие на общината чрез инвестиции във физически и човешки капитал; превръщане на град Бургас в европейски пристанищен град с развито рибно стопанство, туристическа индустрия и модерно селско стопанство. За постигането на целите са формулирани четири приоритета: изграждане на конкурентна общинска икономика; развитие на диверсифицирана икономика; развитие и модернизация на техническата инфраструктура и възстановяване и опазване на околна среда; развитие на човешките ресурси и подобряване качеството на жизнената среда.

В разгледаните стратегически документи водеща цел е постигането на ускорен икономически растеж, чрез инвестиции в инфраструктура и човешки капитал. Набляга се на използването на географското положение и вече изградения икономически потенциал, които трябва да се доразвият чрез мерки за подобряване на цялостната икономическа среда. Като стратегически приоритет е изведен и създаването и поддържането на благоприятна жизнена среда.

3.2 Анализ на икономическото развитие и оценка на икономическата активност

За да се изведе общия контекст, в който се развиват дейностите на по-ниско регионално и местно ниво, е представен кратък анализ на икономическата среда в България като цяло. Икономическата среда се отразява на развитието на градовете и влошаването на конюнктурата намира и своите градски измерения. Голям областен град като Бургас се явява естествен фокус на икономическите процеси и развитие в областта и статистическия район (Югоизточен). Град Бургас е основният фактор и движеща сила на икономическото развитие в областта и общината и затова изведените тенденции на по-високи регионално ниво се отнасят и до него. Нещо повече, статистическата информация на ниво град е оскъдна и практически липсва по отношение на икономическото развитие. В подобна ситуация е нормално и целесъобразно да се използват данни на по-високо регионално ниво (област и община), особено когато основен определящ фактор за тях е развитието на града.

Икономическото развитие през последните няколко години премина през различни етапи. Високият икономически растеж, инвестиционна и кредитна активност се наблюдаваха почти до края на 2008 г., като за периода 2004-2008 г. темпът на икономически растеж беше 6.44% средногодишно. Глобалната финансова и икономическа криза се прояви през 2009 г. и доведе до реален спад в БВП в размер на 5.5%. През 2010 г. икономиката се задържа много близко до дъното и отбеляза растеж от едва 0.4%. През първата половина на 2011 г. се отчете известно оживление, но задълбочаването на дълговата криза в Евроразоната доведе до нов спад в икономическия растеж и темпът стигна до 1.7% за годината. Несигурността и колебливото развитие продължава и през първата половина на 2012 г.

Таблица 2: БВП и БДС по основни сектори на икономиката (растеж в %)

	2007	2008	2009	2010	2011
--	------	------	------	------	------



Оперативна програма "Регионално развитие" 2007-2013

www.bgregio.eu

Инвестираме във Вашето бъдеще!

Проектът се финансира от Европейския фонд за регионално развитие и от държавния бюджет на Република България

Брутна добавена стойност	6.4	6.3	-3.3	0.5	1.8
БРУТЕН ВЪТРЕШЕН ПРОДУКТ	6.4	6.2	-5.5	0.4	1.7

Източник: НСИ

От секторите от страна на предлагането не успяват да отбележат икономически растеж след кризата селското стопанство и строителството. Останалите сектори също са колебливи, като най-голям растеж през 2011 г. отбелязва промишлеността. Икономическата криза засегна много силно строителството и то не успява да се върне към растеж, като перспективите пред него са свързани най-вече с публичните инвестиции и инфраструктурни проекти. Това дава възможност на общините и градовете, които са доказали своя потенциал да управляват публични средства да имат предимство пред останалите. Сравнението за финансовото управление и устойчивост в т. 1.1 показва, че Бургас има подобни предимства.

Таблица 3: БВП от страна на търсенето (растеж в %)

	2007	2008	2009	2010	2011
БВП	6.4	6.2	-5.5	0.4	1.7
Крайно потребление	7.2	2.6	-7.3	0.5	-0.3
Брутообразуване на основен капитал	11.8	21.9	-17.6	-18.3	-9.7
Износ на стоки и услуги	6.1	3.0	-11.2	14.7	12.8
Внос на стоки и услуги	9.6	4.2	-21.0	2.4	8.5

Източник: НСИ

Основният двигател на икономическия растеж преди кризата бяха инвестициите (бруто образуване на основен капитал), които отбелязаха най-високи темпове на изменение. През периода 2009-2011 г. се наблюдава силен спад в инвестициите (без запасите), които намаляват дори и в номинално изражение. Тази ситуация е неблагоприятна в средносрочен план, защото се декапитализира икономиката, намалява потенциалът за растеж, спада разполагаемото обезпечение (подсилено и от намалението на цените на недвижимите имоти), а оттам и кредитирането. От друга страна, това открива нови възможности за инвестиции и за развитие на производства, особено на места, които са привлекателни за инвеститорите. Оптималното използване на наличния потенциал и развитието на икономическите процеси, разгледани в следващите части на изложението (особено при анализа на ПЧИ), поставят град Бургас в благоприятни позиции.

Роля на отделните сектори в регионален и национален мащаб

Данните за БВП на регионално ниво са налични само до 2009 г. и за съжаление не обхващат периода след кризата. Освен това данни за БВП и БДС не са налични на ниво община и град, а само на ниво статистически район и област.



Оперативна програма "Регионално развитие" 2007-2013

www.bgregio.eu

Инвестираме във Вашето бъдеще!

Проектът се финансира от Европейския фонд за регионално развитие и от държавния бюджет на Република България

Таблица 4: БВП по региони (относителен дял от общото БВП в %)

БВП, статистически зони	2007 г.	2008 г.	2009 г.
Северозападен район	8.1	7.9	7.4
Северен централен район	8.6	8.4	8.1
Североизточен район	11.1	11.2	10.6
Югоизточен район	12.0	12.2	12.2
Югозападен район	45.7	46.3	47.7
Южен централен район	14.5	14.1	14.0

Източник: НСИ

Югоизточният район като относителен дял от БВП заема трето място, след Югозападен и Южен централен район, като резултатите са стабилни и не са повлияни от кризата, като през 2009 г. се запазва на същото ниво както през предходната година в размер на 12.2%. Абсолютно същата е ситуацията и по отношение на брутната добавена стойност. Най-силно развитата област в рамките на Югоизточния район е Бургас, като основна движеща сила на тази динамика е град Бургас.

Анализът за БВП на ниво област е за периода 2001-2009 г., тъй като дотогава има налична информация (по данни на Евростат). От 2004 г. до края на разглеждания период област Бургас е на първо място по дял от БВП на статистическия район. В национален мащаб област Бургас е с 5.2% относителен дял от БВП за страната средно за периода 2001-2009 г. Област Бургас се нарежда на четвърто място в България като дял от общия БВП. Това поставя град Бургас в много благоприятни позиции и му определя една от водещите позиции в национален план.

По отношение на БВП на човек от населението през 2009 г. област Бургас заема 5-то място в национален мащаб, при четвърто година по-рано. Като цяло за периода средногодишният растеж на показателя е 10.8%, като леко отстъпва на растежа общо за икономиката в размер на 11%. По този темп на растеж област Бургас се нарежда на първо място в Югоизточния район и на шесто място в национален мащаб. По показателя БВП на глава от населението през 2009 г. област Бургас е с 18% от средното равнище за ЕС, като в началото на периода е била само с 9%.

По отношение на брутната добавена стойност (БДС) резултатите са аналогични с тези за БВП. Област Бургас през 2009 г. заема първо място в Югоизточния район и 4-то място на национално ниво по показателя, с относителен дял от 5% от БДС общо за икономиката, което при доминиращото място на града е ново доказателство за значимата му роля в национал мащаб.

Можем да се спрем и на БДС по сектори, за да оценим мястото на област Бургас в национален и регионален мащаб за периода 2006-2009 г. по данни на Евростат. Това е естественото приближение и представителен индикатор за динамиката на икономическите процеси в общината и града, поради доминиращата им позиция в рамките на областта.

Относителният дял на БДС в селското стопанство от общия за икономиката е изключително стабилен за периода 2006-2009 г. и е в размер 4.8%. По този показател през 2009 г. област Бургас е на първо място в Югоизточния район и на четвърто място в страната, като отстъпва само на области Пловдив, Благоевград и Добрич. През 2009 г. селското стопанство заема 4.6% в общата БДС за област Бургас, като делът му през периода намалява.

Относителният дял на промишлеността на област Бургас от общо промишлеността в икономиката намалява за целия период, като от 7% през 2006 г. достига до 3.4% през 2009 г., което е сериозен признак за загуба на позиции. Неслучайно в рамките на Югоизточен регион област Бургас отстъпва лидерството на Стара Загора през 2008 и 2009 г. В национален план през 2006 Бургас заема 4-то място, а през 2009 се смъква на 9-то



Оперативна програма "Регионално развитие" 2007-2013

www.bgregio.eu

Инвестираме във Вашето бъдеще!

Проектът се финансира от Европейския фонд за регионално развитие и от държавния бюджет на Република България

място. Като дял от общата БДС за област Бургас промишлеността заема 20.4% през 2006, а през 2009 е едва с 10.5%, което е много сериозно отстъпление и то в сектор, който е определящ за конкурентоспособността и по принцип се характеризира с по-висока добавена стойност (особено по отношение на преработващата промишленост). Нещо повече, БДС в промишлеността спада и като абсолютна сума от 251.6 млн. евро на 157.2 млн. евро или с 37.5%. Това е най-големият спад на областно ниво в национален мащаб. Тази тенденция е неблагоприятна и за града като цяло, който е естествен промишлен център на областта.

Относителният дял на строителството на област Бургас от общо строителството в икономиката леко намалява през периода, като от 12.6% през 2006 г., спада до 11.1% през 2009 г., като това не пречи да запази второто си място по показателя в национален мащаб. Област Бургас отстъпва единствено на столицата София, но демонстрира съществени конкурентни предимства в национален мащаб в този сектор. Те са предопределени от потенциала за развитие на Бургас, важното местоположение и възходяща динамика на туризма в периода преди кризата. Като дял от общата БДС за областта, строителството достига до 20.6% през 2009 г. и е на първо място по показателя в страната. Тези завоювани позиции дават конкурентни предимства на община и град Бургас, като поради влошаването на конюнктурата в жилищното строителство в резултат на кризата, потенциалът може да се пренасочи за задоволяване на потребностите в инфраструктурните проекти.

Относителният дял на сектор „Търговия, транспорт, хотели и ресторанти“ от общо за икономиката е относително стабилно и се покачва от 6.2% на 6.5% през периода. Областта заема четвърто място в национален мащаб за този най-голям сектор от сферата на услугите, което е доказателство за водещата й роля в икономическата активност. Като дял от общата БДС за областта секторът заема 26.3% както през 2006 г., така и през 2009 г., което го нарежда на второ място в страната. Това е и секторът с най-голям относителен дял в БДС за областта. От голямо значение за този сектор е числеността на населението, което търси тези услуги, както и неговия жизнен стандарт, което предопределя водещата роля на града в тази динамика. Реализираните резултати подкрепят потенциала на града по отношение на услугите и развитието на транспортно-логистичния сектор, който може да прерасне в клъстер.

Относителният дял на сектор „Финансови и застрахователни услуги“ от общо за икономиката намалява от 2.6% през 2006 г. на 2.1% през 2009 г., като достига своя максимум от 2.8% в предкризисната 2008 г. През периода областта заема четвърто място по този показател, което е нормално, тъй като показателят много силно зависи от големината на областния град като население и икономическо развитие, което предопределя водещото място на града в тази динамика. Тук се откроява столицата София със 73.7% средно за периода. Като дял от общата БДС за областта секторът нараства от 2.6% през 2006 г. на 3% през 2009 г.

Относителният дял на операциите с недвижими имоти нараства от 5.2% през 2006 г., на 5.6% през 2009 г., като областта е на четвърто място в национален мащаб, като типично за услугите секторът основно е повлиян от относителния размер на областния град, което позволява областта да се използва за коректно приближение на развитието на показателя в града. Като дял от общата БДС за областта показателят нараства от 9.3% през 2006 г. до 10.5% през 2009 г., като на практика се изравнява с промишлеността.

Можем да направим извода, че в национален мащаб област Бургас е една от водещите по отношение на БДС, като заема второ място в строителството и четвърто в селското стопанство и секторите, свързани с услугите. Като дял от добавената стойност на областта на първо място е „Търговия, транспорт, хотели и ресторанти“, следвана от строителство, промишленост и операции с недвижими имоти. Необходимо е да се адресира спада в промишлеността, за да не загуби областта своите конкурентни предимства. Тези изводи се отнасят за общината и града, поради доминиращата им роля в икономическите процеси. Тази роля е предопределена от числеността на населението, по-високия му жизнен стандарт в областния град, изградената инфраструктура, наличния капацитет за управление на бизнес и административни процеси, позицията на град Бургас като естествен център на икономическото развитие.

Ще разгледаме и някои данни за нефинансовите предприятия в статистическия район, областта и общината, като изводите се отнасят и за града поради неговата водеща позиция и факторите за това, посочени в предходния абзац. Най-актуална информация е налична за 2010 г. и поради тази причина я използваме в анализа.



Оперативна програма "Регионално развитие" 2007-2013

www.bgregio.eu

Инвестираме във Вашето бъдеще!

Проектът се финансира от Европейския фонд за регионално развитие и от държавния бюджет на Република България

Таблица 5: Основни характеристики на предприятията от нефинансовия сектор (2010 г.)

	Брой	Заети лица (хил.)	Нетни приходи от продажби (млн.лв.)	ДМА (млн. лв.)
Общо	366929	2081.3	188419.2	106397.7
Югоизточен	52186	276.7	25009.9	14959.2
Област Бургас	25546	113.9	14053.1	6731.2
Дял област/общо	6.96	5.47	7.46	6.33
Дял област/район	48.95	41.16	56.19	45.00
Община Бургас	14361		11792.7	4053.3
Дял община/област	56.22		83.92	60.22
Дял община/общо	3.91		6.26	3.81

Източник: НСИ и собствени изчисления

Югоизточният район е на второ място по показателите нетни приходи от продажби (НПП) и ДМА, а на трето място по брой предприятия и заети лица. Област Бургас е водеща в рамките на статистическия район по всички разгледани показатели. В национален мащаб областта е трета по нетни приходи от продажби и на четвърто място по останалите показатели, което потвърждава нейната важна роля в икономическата активност на предприятията.

Община Бургас е с водеща роля в рамките на областта като заема 83.9% от нетните приходи от продажби и 60.2% от ДМА. Високият процент на общината в НПП е доказателство за водещата и роля, както и на самия град. В национален мащаб Бургас заема 3.91% от предприятията, 6.26% от НПП и 3.81% от ДМА и е на едно от челните места.

Таблица 6: Относителен дял на показателите за общината спрямо областта (%)

	Брой предприятия	Произведена продукция	Нетни приходи от продажби	Печалба	Загуба	ДМА
2007	60.3	84.6	82.2	61.5	56.2	59.3
2008	58.5	82.6	82.3	62.9	69.9	61.0
2009	57.3	82.2	82.4	66.3	68.9	61.0
2010	56.2	83.8	83.9	64.0	67.2	60.2

Източник: НСИ и собствени изчисления

Таблицата потвърждава водещата роля на община Бургас в динамика по отношение на икономическата активност на предприятията, като относителните дялове са стабилни през периода 2007-2010 г. Най-високи са относителните дялове по отношение на произведена продукция и нетни приходи от продажби, което потвърждава тезата, че община Бургас е водеща по отношение на производствената активност, като изводът



Оперативна програма "Регионално развитие" 2007-2013

www.bgregio.eu

Инвестираме във Вашето бъдеще!

Проектът се финансира от Европейския фонд за регионално развитие и от държавния бюджет на Република България

се отнася и за града и подкрепя релевантността на използваните показатели за характеризиране на развитието му.¹

Таблица 7: Растеж на показателите за общината (в %)

	Брой предприятия	Произведена продукция	НПП	Печалба	Загуба	ДМА
2008	9.2	6.5	16.1	-10.5	630.6	35.6
2009	12.6	-22.0	-27.8	-14.5	-33.5	8.0
2010	-2.1	8.4	10.3	-24.7	-8.2	-1.6

Източник: НСИ и собствени изчисления

Броят на предприятията в община Бургас остава относително стабилен през периода. Още преди кризата се наблюдава силно нарастване на загубата (2008 г.), като по време на кризата този показател намалява но от достигнатото доста високо ниво. Печалбата намалява през целия разгледан период. ДМА отбелязват нарастване през кризисната 2009 г., но това е по-скоро в резултат на инерция и довършване на вече започнати проекти. НПП и произведената продукция отбелязват спад през кризисната 2009 г., но през 2010 г. започват своето възстановяване с относително високи темпове, като засега не успяват да наваксат спада.

Като цяло кризата се отразява негативно на производствената активност и се наблюдава траен спад на печалбите.

Друг важен класификационен признак е разделението на предприятията по сектори на микро, малки, средни и големи и открояването на приноса им в икономическото развитие.

Таблица 8: Предприятия според броя на заетите и по икономически дейности за областта

Икономически дейности	Общо (брой)	Групи предприятия според броя на заетите лица			
		до 9	10 - 49	50 – 249	над 250
Общо през 2008 г.	22,246	20,166	1,737	294	49
Селско, горско и рибно стопанство	483	370	89
Добивна промишленост	22	12	6
Преработваща промишленост	1,379	1,030	272	59	18
Строителство	2,004	1,564	358	73	9
Търговия; ремонт на автомобили и мотоциклети	8,718	8,212	461
Транспорт, складиране и пощи	1,632	1,532	84	13	3
Хотелиерство и ресторантьорство	2,550	2,264	246

¹ Основен център на общината е града, останалите населени места нямат значение и съществен принос към икономическото развитие на общината.

Този документ е създаден в рамките на проект BG161PO001/1.4-07/2010/004, „Интегриран план за градско възстановяване и развитие на гр. Бургас“, който се осъществява с финансовата подкрепа на Оперативна програма «Регионално развитие 2007 -2013г», съфинансирана от Европейския съюз чрез Европейския фонд за регионално развитие. Цялата отговорност за съдържанието на документа се носи от Община Бургас и при никакви обстоятелства не може да се счита, че този документ отразява официалното становище на Европейския съюз и Договоращия орган.



Оперативна програма "Регионално развитие" 2007-2013

www.bgregio.eu

Инвестираме във Вашето бъдеще!

Проектът се финансира от Европейския фонд за регионално развитие и от държавния бюджет на Република България

Операции с недвижими имоти	1,536	1,485	48
Професионални дейности и научни изследвания	1,459	1,413	-
Административни и спомагателни дейности	498	448	34	13	3

Източник: НСИ и собствени изчисления;

Забележка – част от данните са конфиденциални и са отбелязани с „..“

Както е нормално да се очаква най-голям е броят на микро предприятията. Най-голям брой микро предприятия има в сектора „Търговия; ремонт на автомобили и мотоциклети“ – около 40% от общия брой микро предприятия. Най-голям брой големи предприятия има в преработващата промишленост 37% от общия брой големи предприятия, а на второ място е строителството с 18% от общия брой големи предприятия.

Ако разгледаме показателите в динамика за периода 2004-2008 г. наблюдаваме увеличение на броя предприятия и в четирите класификационни групи според броя на заетите.

Таблица 9: НПП по предприятия според броя на заетите по икономически дейности в областта

Икономически дейности през 2008	Общо	Групи предприятия според броя на заетите лица			
		до 9	10 - 49	50 – 249	над 250
Общо (млн. лв.)	17,997	3,734	3,610	2,106	8,547
Селско, горско и рибно стопанство	188	44	65
Добивна промишленост	60	3	11
Преработваща промишленост	8,641	83	325	472	7,761
Строителство	1,718	343	540	501	334
Търговия; ремонт на автомобили и мотоциклети	5,571	2,680	2,173
Транспорт, складиране и пощи	546	183	161	131	72
Хотелиерство и ресторантьорство	453	109	149

Източник: НСИ

Най-голям принос в нетните приходи от продажби има преработващата промишленост с 48%, следвана от „Търговия; ремонт на автомобили и мотоциклети“ с 31%. Според вида на предприятието по брой заети най-голям принос имат големите предприятия с 47%, следвани от микро предприятията с 21%. Големите предприятия от преработващата промишленост доминират по показателя НПП, като са с относителен дял 43% в общо нетните приходи от продажби и с 91% в НПП на общо големите предприятия.

Изводът е, че за нетните приходи от продажби водещо място заема преработващата промишленост, с доминиращо влияние на големите предприятия от този сектор.



Оперативна програма "Регионално развитие" 2007-2013

www.bgregio.eu

Инвестираме във Вашето бъдеще!

Проектът се финансира от Европейския фонд за регионално развитие и от държавния бюджет на Република България

Таблица 10: Предприятия според броя на заетите в община Бургас

Тип	Брой на заетите	Брой на предприятията
Микро	До 9	9839
Малки	От 10 до 49	925
Средни	От 50 до 249	170
Големи	Над 249	31

Източник: Икономически каталог на община Бургас 2012, издание на община Бургас

Както е нормално да се очаква най-голям относителен дял (90%) заемат микро предприятията. Големите предприятия са 31 на брой, като сред тях са структуроопределящите предприятия.

Последователно ще разгледаме икономически сектори, които имат принос към икономическото развитие на града и общината.

Аграрен сектор

Община Бургас е специализирана в областта на производството на зърнени култури (пшеница и ечемик) слънчоглед, лозарството и овощарството. Животновъдството се характеризира с широка специализация, развито е предимно отглеждането на пилета, овце, пчеларство и др. Основни видове култури отглеждани на територията на област Бургас са зърнени, маслодайно (слънчоглед и рапица), трайни насаждения – лозя и овощия; зеленчуци. За 2010 г. на територията на област Бургас са засети площи със зърнени култури, които са 5% от общите площи за зърнените култури, 4.2% от площите с маслодайни култури, 25% от площите с техническите култури и 5,3% от площите с зеленчуци. В община Бургас площите със зърнени култури са 29.3% от общите площи за Югоизточен район. Засетите хектари лозя в община Бургас са 44% от общите хектари за Югоизточен район и 15% от площите за лозя за страната. Засетите площи с череши на територията на общината са 33% от площите за Югоизточен район и 15% от площите за страната. В общината се отглеждат пилета, броят им е 1,4% от общия брой отглеждани за Югоизточен район и 0,2% от общия брой за страната. Спецификата на селското стопанство за област Бургас и за община Бургас определя развитието на хранително-вкусовата промишленост, по-конкретно пивоварна, маслодобивна промишленост, мелничарска месната (преработка на продукти главно от пилешко месо).

Рибна промишленост

В община Бургас има специализирани обекти за отглеждане на аквакултури 21 обекта за шаран, 1 бр. за пъстървови видове, 4 за производство на миди. В общината има 3 складови бази специализирани за съхранение на риба и 12 рибопереработвателни предприятия. Предприятията в рибната промишленост са с национално и регионално значение, водещо от тях е „Атлантик Груп“ АД специализирана за внос и износ на риба и рибни продукти, и производство на миди и тихоокеански лаврак в рециркуляционна ферма в гр. Бургас.

В гр. Бургас функционират складове със специализирано хладилно оборудване за риба и рибни продукти, собствениците, на които са „Булджак“ АД, „Стар Фреш“ ООД и Пристанище „Бургас“ АД.

Община Бургас предвижда изграждане на модерно рибарско пристанище с рибна борса в квартал Сарафово и е разработен конкретен проект по Оперативна програма за развитие на сектор "Рибарство". С изпълнението на проекта ще се увеличи капацитета на съществуващото пристанище по отношение на пребиваването на рибарски лодки и малки кораби и ще се изгради допълнителна инфраструктура за обслужване.

Туризм

Туризмът, търговията и услугите имат традиционно важно място и значение за цялостния икономически облик на общината. Политиката на община Бургас, освен традиционния за града морски рекреативен туризъм, да се развива специализирани видове туризъм, каквито са конферентен и бизнес, спа туризъм, културно –



Оперативна програма "Регионално развитие" 2007-2013

www.bgregio.eu

Инвестираме във Вашето бъдеще!

Проектът се финансира от Европейския фонд за регионално развитие и от държавния бюджет на Република България

историческия туризъм, еко туризъм, алтернативен и хоби туризъм. Предпоставки за привличане на туристи в град Бургас са местоположението, природните ресурси, благоприятния климат, минералните бани в кв.Ветрен и природозащитените зони. Развитието на различни видове туризъм и увеличаването на легловия капацитет през последните години създава възможност да се привличат и задържат туристи, а не града бъде само разпределител на туристите към курортите от областта.

Туризмът е водещ сектор – двигател за местния икономически потенциал, тъй като стимулира развитието на сродни отрасли като търговия, съобщения и други услуги.

По данни на НСИ броят на средствата за подслон² в община Бургас нарастват значително от 23 (2005 г.) на 53 (2010 г.). В община Бургас броят на хотелите е 41, а в град Бургас 38. За 2010 г. реализираните нощувки в град Бургас са 3% от реализираните нощувки за област Бургас, в общината са 4% от реализираните в област Бургас. Реализираните нощувки през 2010 г. в град Бургас са с 3% по-малко в сравнение с 2011 г., но броят на пренощуващите чужди туристи се е покачил с 2%.

Фигура 12



Източник: Регионална статистика НСИ

Общата заетост на леглата в средствата за подслон за 2010 г. е 22%, за 2009 г. е 28%. Известно неблагоприятно въздействие върху туризма оказва икономическата криза, поради което се наблюдава лек спад на гостуващите чужди лица. В град Бургас са реализирани 68% от общите нощувки за общината за 2010 г. и съответно 63% от общите реализирани нощувки за общината за 2009 г. За област Бургас за период (2008-2010), 84% от приходите на областта са реализирани от приходи от нощувки на чужденци и 16% от приходи от нощувки за българи. В средствата за подслон в област Бургас са пренощували за 2010 г. 43% от общо пренощуващите лица за страната. Пренощуващите лица в средствата за подслон в град Бургас са 10% от общо пренощуващите лица за област Бургас. Хотелите в града са предимно категоризирани с 3 и 4 звезди. Единственият 5-звезден хотел е „Приморец“ изграден в Морската градина.

В град Бургас общият брой легла на категоризирани туристически обекти³ е 49735, от които с една звезда са 23754; с две звезди са 25866, с три звезди 115. Категоризирани туристически обекти с една звезда са 630, с

² Средства за подслон са категоризирани хотели и мотели. Статистиката включва места за настаняване с над 10 легла. Наредба за категоризиране на средствата за подслон, местата за настаняване и заведения за хранене и развлечения“ 2007г.

³ В категоризирани туристически обекти се включват хотели, мотели, квартири, бунгала, заведения за хранене.

Този документ е създаден в рамките на проект BG161PO001/1.4-07/2010/004, „Интегриран план за градско възстановяване и развитие на гр. Бургас“, който се осъществява с финансовата подкрепа на Оперативна програма «Регионално развитие 2007 -2013г», съфинансирана от Европейския съюз чрез Европейския фонд за регионално развитие. Цялата отговорност за съдържанието на документа се носи от Община Бургас и при никакви обстоятелства не може да се счита, че този документ отразява официалното становище на Европейския съюз и Договарящия орган.



Оперативна програма "Регионално развитие" 2007-2013

www.bgregio.eu

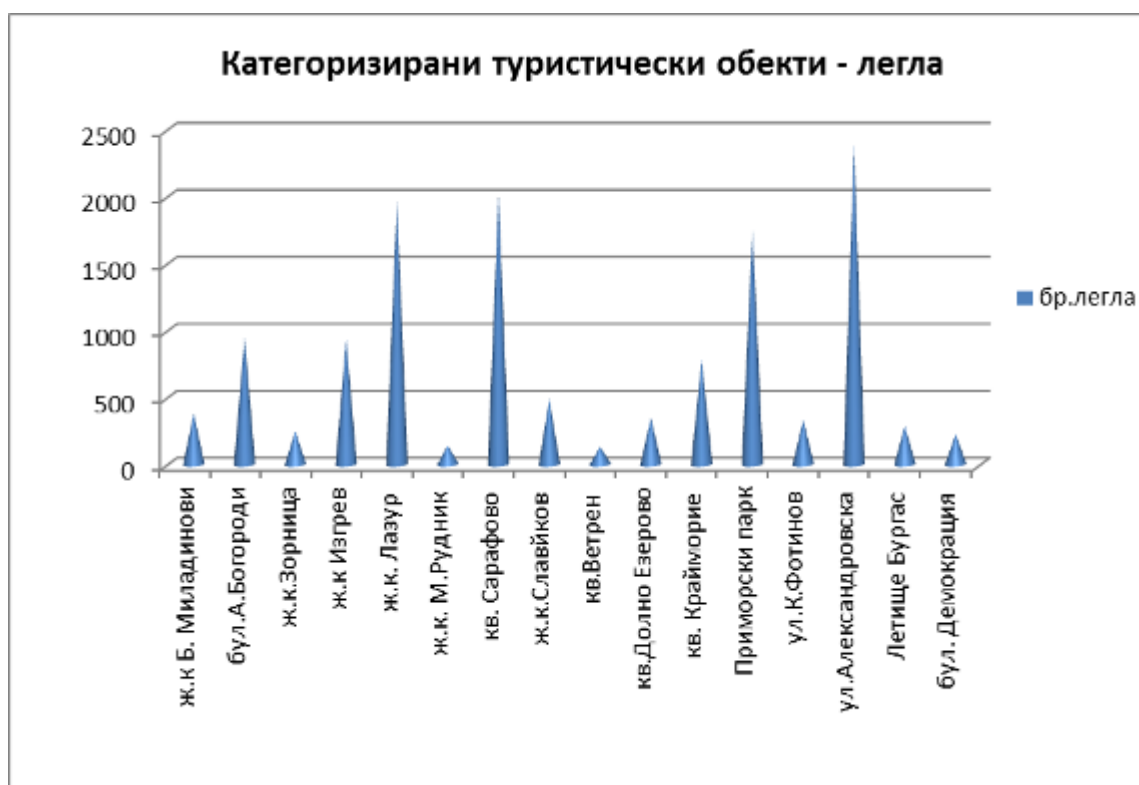
Инвестираме във Вашето бъдеще!

Проектът се финансира от Европейския фонд за регионално развитие и от държавния бюджет на Република България

две звезди са 436, най-малко са с три звезди. 115. Три звезди хотели са концентрирани в кварталите Сарафово и Изгрев.

Разпределението на легловия фонд по категоризирани туристически обекти за 2011 г. е както следва:

Фигура 13



Източник: Регионална статистика НСИ, община Бургас

Приходите от туристическа такса за периода 2007 г. – 2010 г. са 1 024 651,17 лв.

Според Закона за туризма общините имат право да въведат туристически данък по Закона за местните данъци и такси. През 2011 г. община Бургас въвежда туристически данък. Постъпленията от такси имат възходяща тенденция до 2010 г., след което през 2011 г. намаляват наполовина в сравнение с 2010 г. Събраната сума от туристически данък съгласно закона за туризма е 222352,7 лв. за 2011 г., което е 43% (-171040.96 лв.) от постъпленията събрани от туристически такси за 2010г. Причините могат да са в определената ниската данъчна ставка на легло от общината и невнасянето на туристическа такса, което предполага общината да направи анализ и да засили контрола по отношение на събираемостта.



Оперативна програма "Регионално развитие" 2007-2013

www.bgregio.eu

Инвестираме във Вашето бъдеще!

Проектът се финансира от Европейския фонд за регионално развитие и от държавния бюджет на Република България

Фигура 14



Източник: община Бургас

На територията на града са обособени и се развиват като курортни обекти – кв. Сарафово, кв. Крайморие и кв. Ветрен. Общо броят легла в 3-те курортните обекти за тригодишен период (2009-2011г.) са се увеличили с 4538, най- много са нараснали леглата в кв. Сарафово (2553 бр.) и кв. Ветрен.(1170) и в кв.Крайморие (815 бр.). За кварталите Крайморие и Сарафово местата за настаняване са предимно стаи и семейни хотели. Поради местоположението си до Бургаски минерални бани квартал Ветрен се оформя като център на балнеоложки туризъм.

В Бургас паралелно с морския туризъм през последните години се развива бизнес и конгресен туризъм, които поради индустриалната характеристика на града определено имат потенциал за развитие.

Разработването на нови туристически атракции и мероприятия с културна стойност привличат допълнително туристи и посетители. Такива са: музикалният конкурс за забавна песен "Бургас и морето"; Международен турнир по спортни танци (декември); "Фестивалът на пясъчните фигури" в парк "Езеро", Фестивал "Включи града", Spirit of Burgas. Международната изложба на цветя „Флора-Бургас“ е единствена по рода си, привлича много туристи и предоставя възможност за обмен на чуждестранен и национален опит.

Подходящи предпоставки за развитието на културен туризъм са културно-историческите обекти като съществуващите музеи, забележителности – архитектурни и природни, културни сгради и мероприятия. Едни от тях са временните експозиции като „Най-голямото съкровище на траките“, включващо Вълчитрънското златно и Рогозенското сребърно съкровище, морската градина, остров „Св.Анастасия“, Катедрала, храмове.

Търговия на едро и дребно

В Община Бургас сферата на търговията и други услуги се развива с бързи темпове, поради благоприятното местоположение, туристическия поток както от чужбина, така и от другите части на България. Това рефлектира върху по-голям брой заведения за хранене, развита търговска мрежа на хранителни и нехранителни продукти.



Оперативна програма “Регионално развитие” 2007-2013

www.bgregio.eu

Инвестираме във Вашето бъдеще!

Проектът се финансира от Европейския фонд за регионално развитие и от държавния бюджет на Република България

Според данни на Община Бургас⁴ населението, наето в сферата на услугите и продажбите на дребно в общината през 2008 г. е 34.25%, а през 2010 г. - 39.76%. Наблюдава се ръст от 5.51% за периода 2008-2010 г. В община Бургас 51% от бизнеса е в сектор търговия и 23% в услугите.

Наблюдава се спад в размер на 6% в общите продажби на дребно за периода 2009-2010 г, но е регистриран ръст в продажбите на тютюневи изделия в размер на 13,6% за същия период от време.

Търговските обекти в област Бургас за продажба на дребно за 2009 г. са 10941 броя, а за 2010 г. – 10937 броя. В Община Бургас броят на локализираните търговски обекти на дребно за 2010 г. са 1696 броя.

В Община Бургас броят на супермаркетите е 212, като над 90% от тях са съсредоточени в град Бургас. Построени са и функционират 2 големи търговски центрове тип МОЛ, локализирани в кв.Изгрев и кв.Славейков и 2 по-малки търговски центъра в ЦГЧ. Развита е мрежа от хипермаркети и на територията на града са локализирани 18 бр различни видове – хранителни, строителни, за техника, за обзавеждане като: Била, Лидл, Метро, Пикадили, Карфур, Техномаркет, Технополис, Джъмбо, Пракитер, Мастърхаус, Баумакс, Зона, Мартинели, Арон и др. Те са разпространени в кварталите: Изгрев, Лазур, Славейков, Бр.Миладинови, Меден Рудник, Промислените зони Юг и Север. В ЦГЧ и кв. Зорница са разположени супермаркети.

За 2010 г. 13,41% от общия брой в област Бургас търговски обекти на дребно са магазините и павилионите в Община Бургас. В общината са съсредоточени 69% бензиностанции и 57,5% газстанции от броя им в областта. Броят на търговските обекти, специализирани в облекло и обувки и кожени изделия са съответно 10,21% и 10,68% от броя на тези показатели за област Бургас за 2010 г. Делът на търговските обекти за строителни материали в община Бургас спрямо областта е 52%.

Таблица 11: Търговски обекти за продажба на дребно

Вид и стокова специализация на търговските обекти	Област Бургас		Община Бургас
	2009	2010	2010
	брой	брой	брой
стопанисвани обекти по форма на организация общо	10941	10937	1696
Будки и сергии в стационарната търговска мрежа	632	428	32
Подвижни обекти за разносна и развозна търговия	375	345	48
Складове - магазини	939	897	294
Бензиностанции	115	111	77
Газстанции	35	40	23
Магазини и павилиони- общо	8845	9116	1222
Плодове и зеленчуци	310	357	16
Месо и месни продукти	74	96	18
Риба и рибни продукти	56	60	4
Хляб и хлени изделия	180	187	23
Захарни и сладкарски изделия	121	143	
Алкохолни и безалкохолни напитки	120	160	9
Специализирани магазини с други хранителни стоки	346	355	153
Неспециализирани с разнообразни хранителни стоки	2038	2105	
Аптеки и санитарни магазини	263	239	107
Оптика	30	45	5
Парфюмерия, козметика и тоалетни принадлежности	268	266	44
Текстилни изделия	185	203	25

⁴ Бизнес каталог Община Бургас за 2009 и 2010 г.

Този документ е създаден в рамките на проект BG161PO001/1.4-07/2010/004, „Интегриран план за градско възстановяване и развитие на гр. Бургас“, който се осъществява с финансовата подкрепа на Оперативна програма «Регионално развитие 2007 -2013г», съфинансирана от Европейския съюз чрез Европейския фонд за регионално развитие. Цялата отговорност за съдържанието на документа се носи от Община Бургас и при никакви обстоятелства не може да се счита, че този документ отразява официалното становище на Европейския съюз и Договарящия орган.



Оперативна програма "Регионално развитие" 2007-2013

www.bgregio.eu

Инвестираме във Вашето бъдеще!

Проектът се финансира от Европейския фонд за регионално развитие и от държавния бюджет на Република България

Облекло	1382	1352	138
Обувки и кожени изделия	267	234	25
Мебели, осветителни тела и стоки за домакинство	240	239	73
Радио- и телев.стоки, електро домакински уреди	93	86	51
Аудио- и видеокасети, CD и DVD със звуко-и видеозаписи	32	24	3
Железария, лакове и бои	238	217	
Строителни и отоплителни материали	102	104	54
Книги, вестници и списания	212	182	53
Моторни превозни средства и резервни части	279	272	99
Специализирани магазини с други нехранителни стоки	896	1020	28
Неспециализирани с разнообразни нехранителни стоки	1113	1170	34
Супермаркети			212
Хардуер			48

Източник: НСИ

Финансови услуги

Системата на финансовите услуги в Община Бургас е много добре развита. В град Бургас инфраструктурата от банкови институции обхваща 22 представителства на различни търговски банки и представителство на Банксервиз АД. Наблюдава се гъста мрежа от банкови клонове, филиала и офиси - 108 бр., като по-големите банки са: Банка ДСК ЕАД с 13 банкови клонове, Банка ОББ с 6, УникредитБулбанк АД с 11, Райфайзенбанк АД с 9, Първа Инвестиционна Банка АД със 7, СИБАНК АД с 8 и др. Най-гъсто е разположена клоновата мрежа в ЦГЧ, особено около сградата на Община Бургас, ул.Александровска. Банкови клонове, филиали и офиси са разположени и в кварталите М.Рудник, Славейков, Бр.Миладинови и др. По-слабо е развита клоновата мрежа в периферните квартали. Развита е и институционалната мрежа от застрахователни и кредитни институции, които се локализиращат също най-вече в ЦГЧ и в близост до банкови клонове и общински институции. В гр.Бургас функционират 16 Общозастрахователни компании част, от които са: ЗАД "Алианц България"; ЗАД "Армеец"; ЗАД "Булстрад Виена Иншуранс Груп" АД; ЗД "Булинс" АД; ЗК "Български Имоти" АД; ЗК „УНИКА“ АД; ЗД "Евро инс" АД и други; 14 Животозастрахователни компании, представители, на които са: ЗПАД"ДЗИ"; ЗАД "Алианц България Живот"; "Дженерали Животозастраховане" АД; ЗАД "Булстрад Живот Виена Иншуранс Груп" АД; "Ай Ен Джи Животозастраховане"; "Животозастрахователен институт" АД и други. Пенсионните дружества в гр.Бургас са 8 на брой: ПОК "Доверие" АД; ПОК "Съгласие"; ПОК "ДСК-Родина" АД; ПОД "Алианц България" АД; ПОАД "ЦКБ-СИЛА" АД; "Ай Ен Джи Пенсионноосигурително дружество" ЕАД; „Пенсионноосигурителен институт“ АД; ПОД "Топлина" АД., голяма част от тях са локализиращи в ЦГЧ. Развита е и мрежа от кредитни компании, които предлагат бързи и необезпечени кредити като: Easy Credit; Кредит Груп ООД; Джеткредит, Кеш кредит и други. Те са локализиращи в ЦГЧ, в големите хипермаркети за техника и моловете. Всички големи лизингови компании имат представителство в гр.Бургас, както и други компании като Кепитъл лизинг АД, Булгарлизинг - Бургас АД.

Относителният дял на сектор „Финансови и застрахователни услуги“ намалява от 2.6% през 2006 г. на 2.1% през 2009 г., като достига своя максимум от 2.8% в предкризисната 2008 г. През периода областта заема четвърто място по този показател, което е нормално, тъй като показателят много силно зависи от големината на областния град като население и икономическо развитие. Тук се откроява столицата София със 73.7% средно за периода. Като дял от общата БДС за областта секторът нараства от 2.6% през 2006 г. на 3% през 2009 г.

Изводи

Икономическата активност на национално ниво остава потисната и не се наблюдава устойчиво възстановяване след кризата. Основните отрасли на икономиката се проявяват колебливо като през 2011 г. само промишлеността отбелязва високи темпове на растеж. От страна на търсенето се задълбочава спадът



Оперативна програма “Регионално развитие” 2007-2013

www.bgregio.eu

Инвестираме във Вашето бъдеще!

Проектът се финансира от Европейския фонд за регионално развитие и от държавния бюджет на Република България

на инвестициите, което намалява средносрочния потенциал за растеж. Общата макроикономическа конюнктура остава неблагоприятна, което продължава да оказва негативно въздействие върху икономическото развитие. Най-силно развити до 2009г. в Югоизточния район и с относително по-добър потенциал за растеж остават промишлеността и строителството. Тези национални измерения влияят неблагоприятно на икономическото развитие в града. От друга страна, наличният потенциал в строителството и натрупаният опит за управление на бизнес процеси и публични средства може да се пренасочи към реализиране на инфраструктурни проекти.

Област Бургас е на първо място по размер на БВП и БДС в Югоизточен район. Темповете на растеж на БВП на глава от населението за периода 2001-2009г. са високи (10.8%) и са около средните за икономиката. Показателят БВП на глава от населението спрямо средноевропейските равнища се увеличава с по един процентен пункт средногодишно през периода. Водещото място на града в областта и благоприятната динамика на тези показатели подсилват потенциала за бъдещо развитие и поддържане на висока икономическа активност.

Можем да направим извода, че в национален мащаб област Бургас (а оттам и градът), е една от водещите по отношение на БДС, като заема второ място в строителството и четвърто в селското стопанство и секторите, свързани с услугите. Като дял от добавената стойност на областта на първо място е „Търговия, транспорт, хотели и ресторанти”, следвана от строителство, промишленост и операции с недвижими имоти. Необходимо е да се адресира спадът в промишлеността, за да не загуби областта своите конкурентни предимства. Тези изводи се отнасят за общината и града. Област Бургас, по отношение на предприятията от нефинансовия сектор в национален аспект, е на трето място по нетни приходи от продажби, на четвърто място по дълготрайни материални активи, което потвърждава нейната важна роля в икономическата активност. Град Бургас има доминираща роля в икономическите процеси и динамика в областта и изводите за развитието на посочените показатели го засягат изцяло.

Инвестиционен интерес и реализирани дейности

При анализа на инвестиционната активност като начало ще разгледаме мястото на област Бургас в национален мащаб и като част от Югоизточния район. Община Бургас заема водещо място в областта и направените изводи се отнасят и за самата община, както и в много голяма степен за град Бургас, който е водещ в рамките на общината. Вътрешните и чуждестранните инвестиции избират за естествен притегателен център развитите областни градове поради причини от комплексен характер – цялостна бизнес среда, наличие на квалифицирана работна ръка, добър жизнен стандарт, изградена инфраструктура, високо ниво на публичните услуги. Тези фактори трудно могат да бъдат предложени от по-малките населени места. Поради тази причина областта се явява релевантно приближение на динамиката на показателите в самия град за анализа, който следва.

Един от основните показатели за инвестиционната активност е разходи за придобиване на ДМА, т.е. инвестиции в тези активи. Област Бургас е една от водещите в рамките на цялата икономика по показателя разходи за придобиване на ДМА. Като се има предвид, че община Бургас има относителен дял от около 62% от всички разходи за придобиване на ДМА, направени в областта, това означава, че общината, а и град Бургас заемат едно от водещите места в национален мащаб по този показател.

Таблица 12: Разходи за придобиване на ДМА през 2010 г. по отраслови сектори (млн. лв.)

	Общо	Селско, горско и рибно стопанство	Промисленост*	Строителство	Услуги**
Общо за страната	16218.3	914.6	5103.5	1369.4	3887.2
Югоизточен район	2049.3	151.1	974.2	223.1	369.8

Този документ е създаден в рамките на проект BG161PO001/1.4-07/2010/004, „Интегриран план за градско възстановяване и развитие на гр. Бургас”, който се осъществява с финансовата подкрепа на Оперативна програма «Регионално развитие 2007 -2013г», съфинансирана от Европейския съюз чрез Европейския фонд за регионално развитие. Цялата отговорност за съдържанието на документа се носи от Община Бургас и при никакви обстоятелства не може да се счита, че този документ отразява официалното становище на Европейския съюз и Договарящия орган.



Оперативна програма "Регионално развитие" 2007-2013

www.bgregio.eu

Инвестираме във Вашето бъдеще!

Проектът се финансира от Европейския фонд за регионално развитие и от държавния бюджет на Република България

Бургас	860.1	44.3	263.9	131.7	218.7
Стара Загора	880.6	49.0	601.6	64.0	111.5
Дял Бургас в района (%)	42.0	29.3	27.1	59.0	59.1
Дял Стара Загора (%)	43.0	32.4	61.8	28.7	30.1
Дял на секторите в общо разходи за Бургас		5.2	30.7	15.3	25.4

Източник: НСИ, собствени изчисления

Югоизточният район заема второ място в рамките на цялата икономика по отношение на разходите за придобиване на ДМА през 2010 г., като отстъпва единствено на Югозападен район (поради присъствието на столицата в него).

В рамките на югоизточния район, област Бургас заема водещо място по отношение на строителството и услугите с 59% от общите разходи за района. В национален мащаб област Бургас е на второ място по разходи за придобиване на ДМА в строителството (отстъпва само на София), което е доказателство за високата инвестиционна активност. По отношение на услугите област Бургас е на четвърто място в национален мащаб, което потвърждава извода за високата инвестиционна активност и в този сектор. Като относителен дял за област Бургас в общите разходи на първо място са инвестициите в промишлеността с 30.7%, което е благоприятно за потенциала за растеж, конкурентоспособността и износа.

Ако разгледаме показателят в динамика, за страната като цяло, спадът на показателя за 2010 към 2009 г. е 24%, докато за Югоизточен район е 31%, за област Бургас е 33%, а за община Бургас е 37%. Следователно, спадът в общата инвестиционна активност се отразява негативно на ситуацията в Бургас, но високият потенциал е налице и трябва да бъде поддържан с конкретни мерки и действия.

Ако разгледаме видът на разходите за ДМА в област Бургас, 53% от тях са в сгради, строителни съоръжения и конструкции, 19.7% са в машини и оборудване и 8.2% са в транспортни средства. За да се увеличи средносрочният и дългосрочен потенциал за растеж е необходимо да се увеличат инвестициите в машини и оборудване.

Друг показател за инвестиционна активност са преките чуждестранни инвестиции (ПЧИ).

Таблица 13: Преки чуждестранни инвестиции (ПЧИ) по райони (с натрупване, млн. евро)

	2007	2008	2009	2010
Общо за страната	15167.1	19185.0	20441.6	22114.4
Югоизточен район	1472.2	1639.3	1857.2	2728.9
Област Бургас	772.1	666.9	836.7	1622.7
Дял в общо за страната (%)	5.1	3.5	4.1	7.3
Дял в Югоизточен район (%)	52.4	40.7	45.1	59.5

Източник: НСИ и собствени изчисления



Оперативна програма "Регионално развитие" 2007-2013

www.bgregio.eu

Инвестираме във Вашето бъдеще!

Проектът се финансира от Европейския фонд за регионално развитие и от държавния бюджет на Република България

Югоизточният район заема второ място по ПЧИ с натрупване към края на периода (2007 - 2010 г.). Основна част от тези инвестиции се дължат на област Бургас, чийто относителен дял в края на периода е близо 60% и е почти 3 пъти по-голям от относителния дял на област Стара Загора. Относителният дял на Бургас от ПЧИ за икономиката като цяло достига 7.3% през 2010 г. Област Бургас през 2010 г. заема второ място от всички области в България по ПЧИ с натрупване, като изпреварва Варна и Пловдив. Цялото нарастване за икономиката на ПЧИ през 2010 спрямо 2009 г. е 1673 млн. евро, от които 47% се дължат на област Бургас (786 млн.). Растежът на ПЧИ с натрупване за област Бургас е 93% и е най-високият растеж от всички области през 2010 г.

Красноречиви са и данни за община Бургас през 2010 г. Относителният дял на ПЧИ с натрупване в община Бургас е 80% от тези в областта и 5.9% от ПЧИ за цялата икономика. ПЧИ с натрупване в община Бургас нарастват със 132% спрямо 2009 г., което в абсолютно изражение е 747 млн. евро (44.7% от цялото нарастване на инвестициите за икономиката). Инвестиционната активност в общината в много голяма степен се дължи на град Бургас.

От разгледаните данни можем да направим извода, че град Бургас (като естествен притегателен център в рамките на областта) е много привлекателно място за привличане на ПЧИ, дори и в година на слаби инвестиции за икономиката като цяло.

Данните за ПЧИ с натрупване по отрасли на ниво област (по информация на НСИ) не позволяват директна съпоставка на периода 2009-2010 г. с този 2004-2007 г., за които разполагаме с данни. Причината е, че някои от данните стават конфиденциални поради наличието на много малко единици в съответната съвкупност. В периода до 2007 г. най-голям относителен дял заема преработващата промишленост, която към края на 2007 г. е 73.2%. На второ място са операциите с недвижими имоти и бизнес услуги с 10.5%, на трето са хотели и ресторанти с 10.2%, а строителството е с 3.8%. През 2010 г. няма директни данни за преработващата промишленост, а като конфиденциални са класифицирани данните за производство на кокс и рафинирани нефтопродукти, производство на химични продукти, производство и разпределение на електроенергия, газ и вода. От наличните данни за промишлеността „Производство на хранителни продукти, напитки и тютюневи изделия“ заема 3.9%, „Производство на дървен материал, хартия, картон и изделия от тях (без мебели), печатна дейност“ – 7.9%. При услугите сериозно намаление се наблюдава при „Търговия; ремонт на автомобили и мотоциклети“ от 16.9% на 1.5%.

Относителният дял на операциите с недвижими имоти и бизнес услуги спада от 17.6% на 11.8%, при хотели и ресторанти спадът е от 10.3% на 6.7%, а при строителството е от 10.6% на 3.9%, като негативните промени в тези сектори се дължат на влиянието на икономическата криза и спада на инвестиционния интерес в сектора на недвижимите имоти.

Данните на ниво област, които са валидни в много голяма степен и за общината и град Бургас, по отношение на ПЧИ с натрупване по страни на произход/регистрация на компанията са относително пълни до 2009 г. През 2010 г., когато се наблюдава много голямо увеличение, данните за Холандия (с относителен дял 31% през 2009 г.) са конфиденциални, като е много вероятно посоченото увеличение да се дължи на инвеститор от тази страна. Поради тази причина таблицата, която следва, е с данни за 2009 г.

Таблица 14: ПЧИ с натрупване по страни през 2009 г. за област Бургас (относителен дял в %)

Страни	2009
Холандия	31.0
Кипър	13.0
Русия	10.3
Британскивирджинскиострови	8.0
САЩ	5.6



Оперативна програма "Регионално развитие" 2007-2013

www.bgregio.eu

Инвестираме във Вашето бъдеще!

Проектът се финансира от Европейския фонд за регионално развитие и от държавния бюджет на Република България

Гърция	4.3
Испания	3.9
Великобритания	2.6
Лихтенщайн	2.5
Турция	1.3
Дания	1.3
Норвегия	1.3
Германия	1.1

Източник: НСИ и собствени изчисления

Таблицата доказва тезата, че Бургас е привлекателно място за инвестиции. Страните, които инвестират, са диверсифицирани, което позволява дори и през 2010 г. да се съхрани инвестиционния интерес.

Таблица 15: Чуждестранни инвеститори в община Бургас по отрасли през 2010 (брой компании)

Отрасъл	Брой
Търговия, ремонт на автомобили, търговия на дребно с горива	176
Операции с недвижимо имущество	130
Строителство	65
Сухопътен транспорт, включително тръбопроводния	27
Селско и ловно стопанство и свързани с тях услуги	19
Производство на дървен материал и изделия от него , без мебели	17
Производство на електрически машини и апарати и др.	7
Събиране и третиране на отпадъци; санитарни и почистващи дейности	5
Хуманно здравеопазване и социални дейности	2
Производство и разпределение на газ , електро и топлинна енергия	1

Източник: Икономически каталог на община Бургас 2012, издание на община Бургас

Таблицата представя някои от отраслите с наличие на ПЧИ в тях, като най-голям брой компании привличат услугите (търговия), както и сектора на недвижимите имоти и строителството.



Оперативна програма “Регионално развитие” 2007-2013

www.bgregio.eu

Инвестираме във Вашето бъдеще!

Проектът се финансира от Европейския фонд за регионално развитие и от държавния бюджет на Република България

Таблица 16: Чуждестранни компании според страната на произход на инвестицията

Държава	2010	2011
Великобритания	90	90
Русия	45	63
Турция	30	86
Германия	27	61
Армения	23	48
Ирландия	22	22
Кипър	13	13
САЩ	11	11
Холандия	10	10
Украйна	8	65
Други	129	129

Източник: Икономически каталог на община Бургас 2012, издание на община Бургас

В представената таблица най-голям брой компании, които инвестират в община Бургас, се пада на Великобритания. Сериозен инвестиционен интерес и нарастване на броя на компаниите се наблюдава при Русия, Турция, Германия, Украйна и Армения.

Последните три разгледани таблици потвърждават извода, че Бургас е привлекателно място за чуждестранни инвестиции, които са добре диверсифицирани по географски признак.

В община Бургас и град Бургас, освен индустриалните производства в структурата на икономиката се открояват услугите, туризма, селското стопанство и риболовната и рибнопреработващата промишленост.

3.3 Градски растеж и конкурентоспособност

Бургас е динамично развиващ се град с диверсифицирана икономика. Той заема водещо място в общината, областта и Югоизточния район за планиране. Развитието му е относително балансирано по отношение на основните сектори на икономиката. Разполага със структуроопределящи предприятия, които са със силни позиции на вътрешните и международните пазари. Конкурентоспособността на икономиката е резултат от действието на множество вътрешнофирмени фактори и външни фактори като бизнес средата.

При оценката на конкурентите позиции първоначално ще представим някои показатели за ефикасност на предприятията в нефинансовия сектор. След това ще се спрем и на някои конкретни производства. Наличната статистическа информация позволява проследяването на четири много важни показателя за ефикасност – НПП на едно предприятие, НПП на един зает, ДМА на едно предприятие. ДМА на един зает. Показателите за ДМА показват мащаба и възможностите на предприятията за развитие, като недостигът им може да застраши средносрочната и дългосрочна икономическа динамика. Показателите за НПП са пряко свързани с конкурентоспособността и зависят от възможностите за реализация на готовата продукция и оптималното използване на наличните ресурси.



Оперативна програма "Регионално развитие" 2007-2013

www.bgregio.eu

Инвестираме във Вашето бъдеще!

Проектът се финансира от Европейския фонд за регионално развитие и от държавния бюджет на Република България

Таблица 17: Показатели за предприятията от нефинансовия сектор през 2010 г.

	НПП на предприятие (хил. лв.)	НПП на зает (хил. лв.)	ДМА на предприятие (хил. лв.)	ДМА на зает (хил. лв.)
Общо	513.5	90.5	290.0	51.1
Югоизточен	479.2	90.4	286.7	54.1
Област Бургас	550.1	123.4	263.5	59.1
Община Бургас	821.2		282.2	

Източник: НСИ и собствени изчисления

По отношение на разгледаните показатели за ефикасност в таблицата, област Бургас е значително по-ефикасна както от средното ниво за района, така и в национален мащаб по три от показателите. Известно изоставане се наблюдава само по показателя ДМА на едно предприятие.

Община Бургас (а до голяма степен и градът) е по-ефикасна от областта по двата разгледани показателя. Общината е значително по-ефикасна от средното ниво за икономиката като цяло по показателя НПП на предприятие и доста близо по другия показател.

Поради липсата на официална и представителна статистическа информация на ниво град, данните за областта и общината могат да се използват като естествено приближение на развитието на града, поради неговия мащаб и относително по-малката значимост на останалите населени места, особено в рамките на общината.

Таблица 18: Основни показатели за ефикасност (на едно предприятие) на ниво община (хил. лв.)

	Продукция	НПП	Печалба	Загуба	ДМА
2007	841.5	1069.9	49.4	6.8	235.9
2008	820.4	1137.3	40.5	45.7	292.9
2009	567.9	729.2	30.7	27.0	280.8
2010	628.7	821.2	23.6	25.3	282.2

Източник: НСИ и собствени изчисления

Кризата се отразява доста негативно на ефикасността и при някои от показателите не успява да се възстанови до нивото си преди кризата. При три от показателите се наблюдава растеж през 2010 г. Най-негативно е развитието на показателя печалба на едно предприятие, който спада непрекъснато от 2007 г. През 2008 г. загубата на едно предприятие става по-висока от печалбата и тази тенденция се запазва до края на периода.

Изводът е, че ефикасността на предприятията в община Бургас (а оттам и в града) е относително висока в национален мащаб. Ако разгледаме показателите в динамика се усеща негативното влияние на кризата, като най-засегнати са печалбите, както в абсолютно изражение, така и средно за едно предприятие.

Ако преминем към конкретни промишлени дейности, трябва да отбележим, че главните структуроопределящи отрасли са химическата и нефтопреработващата промишленост, хранително-вкусовата, корабостроене, електротехническата и електронна промишленост, както и машиностроене и металообработване.



Оперативна програма "Регионално развитие" 2007-2013

www.bgregio.eu

Инвестираме във Вашето бъдеще!

Проектът се финансира от Европейския фонд за регионално развитие и от държавния бюджет на Република България

Химическата и нефтопреработващата промишленост са абсолютно доминиращи. Те дават 84.5% от реализираните приходи с тенденция към нарастване. Обемът на дълготрайни материални активи е приблизително 71% от целия за този отрасъл в областта. Основни представители са "Лукойл Нефтохим" ЕАД и "Хемус" ООД. ЛУКОЙЛ Нефтохим Бургас" АД е най-голямото нефтопреработващо предприятие на Балканския полуостров. Дружеството е структуроопределящо не само за бургаския регион, но и за цялата страна.

Дружеството има капацитет за преработка на 9,5 млн. т. нефт на година. През периода 2008 – 2010 г. са направени инвестиции от над 500 млн. долара, през 2010 г. са въведени в експлоатация мощности за 239 млн. долара, а през 2012 г. стартира нов голям инвестиционен проект - строителството на супермодерен технологичен комплекс за дълбочинна преработка на гудрон с капацитет 2.5 млн.т/г на стойност над 1.0 млрд.\$.

Хранително-вкусовата промишленост е вторият основен отрасъл от икономическата структура. Има още мелничарска, консервна, млечна и месна промишлености.

Електротехническата и електронна промишленост е третият основен отрасъл от икономическата структура. Представен е главно от производството на кабели и приборостроене. Главен представител на електротехническата промишленост в областта е предприятието „Елкабел“ АД с предмет на дейност - проектиране, производство и продажби на силови, контролни и телефонни кабели и материали, необходими за тяхното производство. „Белком“ ООД извършва - производство, продажба и сервиз на оборудване за електроенергийни системи. Утвърди се „Никика-90“ ООД в производството на електротабла, „Елприбор“ АД е специализирана в производство на електроизмервателни и електронни уреди и контролни чипкарти. В производството на метални конструкции и изделия от висококачествени стомани-горещо валцувани е специализирано (ПРОМЕТ СТИИЛ АД).

Машиностроенето и металообработването е също основен отрасъл от икономическата структура. Метални изделия“ АД, се утвърди в производство на стоманена тел: твърда, мека, горещо поцинкована, заваръчна тел, бодлива тел, гвоздеи, стоманени дробинки за почистване на отливки, „Метални панели и конструкции“ АД произвежда метални конструкции и метални панели с полиуретан и минерална вата. Спартак е старо предприятие с опит - в производството на промишлени вентилатори, автоматични горелки и производство на метални палети и метални компоненти за мебели за машиностроителната промишленост. Могат да се посочат и „Трансвагон“ АД, „Бургаски корабостроителници“ АД. Отрасълът проявява тенденция към намаление на своя относителен дял в структурата на промишлената продукция.

Втори фактор, който влияе на конкурентоспособността е производителността на труда. Колкото по-висока е производителността на труда, толкова по-големи конкурентни предимства има съответното предприятие. Като индикатор за производителност използваме БДС (по постоянни цени в хил. лв.) на един зает. Данните са от Евростат и по отрасли са налични на ниво област за 2009 г., като поради водещата роля на град Бургас в областта изводите се отнасят и за града.

По отношение на общата БДС за икономиката на един зает, Бургас (7.5 хил. лв. на един зает) заема пето място сред останалите области в страната, което е доказателство за много добрите му конкурентни позиции. След 2004 г. показателят устойчиво нараства, като по темпове на растеж на производителността Бургас е на първо място в страната с 13.3% средногодишно, което означава стабилна тенденция за подобряване на конкурентните позиции.

Ако разгледаме производителността по отрасли Бургас има най-добри позиции в строителството (13.6 хил. лв. на зает), където заема първо място на национално ниво. Бургас заема трето място по производителност в два отрасъла: търговия и публични услуги (администрация, отбрана, здравеопазване, образование, социални дейности). Водещото място на Бургас в тези три отрасъла изцяло кореспондира с изводите, които направихме при разглеждането на секторите на различно ниво на деагрегация. Високата производителност при публичните услуги е в съответствие както с мнението на участниците в социологическото проучване, така и с челното място на Бургас в оценката на качеството на публичните финанси на общините.

По отношение на останалите отрасли се наблюдава относително изоставане в производителността. В селското стопанство областта е на 19 място, в промишлеността е на 17-то, а във финанси и застраховане е на 16-то място, което представлява предизвикателство и заплаха пред конкурентните позиции на Бургас.



Оперативна програма "Регионално развитие" 2007-2013

www.bgregio.eu

Инвестираме във Вашето бъдеще!

Проектът се финансира от Европейския фонд за регионално развитие и от държавния бюджет на Република България

По трети показател по който може да се очертае потенциала за иновативност и конкурентноспособност е НИРД.

През 2010 г. общите разходи за научно-изследователска и развойна дейност (НИРД)⁵ в България са в размер на 421.6 млн. лв., от които делът на държавното финансиране е 43.3% и 0.6% от други национални финансови източници, т.е бюджетните разходи възлизат на около 185 млн.лв. Размерът на бюджетните разходи за научноизследователска и развойна дейност (НИРД) за 2011 г. възлизат на 188.6 млн. лв, които относително се запазват спрямо 2010 г. Според данни от НСИ през периода 2006 - 2010 година се наблюдава ежегодно нарастване в разходите за НИРД. Показателят интензивност на разходи за НИРД от БВП е ключов за измерване на напредъка на Европейския съюз.

Таблица 19

Статистически райони	Общо	Сектори:			
		предприятия	държавен	висше образование	нетърговски организации
Общо	421 612	212 107	157 132	49 546	2 827
Северна и Югоизточна България	49 101	21 736	20 241
Северозападен район	6 609	..	5 008	..	-
Северен централен район	7 150	4 577	1 593	980	-
Североизточен район	16 961	..	9 580	2 375	..
Югоизточен район	18 381	10 630	4 060	3 691	-
Югозападна и Южна централна България	372 511	190 371	136 891
Югозападен район	349 910	181 026	129 967	36 692	2 225
Южен централен район	22 601	9 345	6 924

Източник: НСИ

Разходите за НИРД за югоизточен район са в размер на 18 381 хил.лв, които представляват 4,36% от общите разходи за НИРД, а от тях 3691 хил.лв са извършени във висшето образование или в градовете Бургас и Стара Загора.

⁵ НСИ- www.nsi.bg

Този документ е създаден в рамките на проект BG161PO001/1.4-07/2010/004, „Интегриран план за градско възстановяване и развитие на гр. Бургас“, който се осъществява с финансовата подкрепа на Оперативна програма «Регионално развитие 2007 -2013г», съфинансирана от Европейския съюз чрез Европейския фонд за регионално развитие. Цялата отговорност за съдържанието на документа се носи от Община Бургас и при никакви обстоятелства не може да се счита, че този документ отразява официалното становище на Европейския съюз и Договарящия орган.



Оперативна програма "Регионално развитие" 2007-2013

www.bgregio.eu

Инвестираме във Вашето бъдеще!

Проектът се финансира от Европейския фонд за регионално развитие и от държавния бюджет на Република България

Таблица 20: Разходи за НИРД и брой персонал за Област Бургас

Показатели	Години					
	2005	2006	2007	2008	2009	2010
Разходи за научноизследователска и развойна дейност (НИРД) (хил.лв)	3 569	4 419	5 191	6 206	6 221	5 367
Персонал, зает с научноизследователска и развойна дейност (НИРД) (брой)	456	410	466	515	604	391

Източник: НСИ

В Област Бургас са съсредоточени 5367 хил. лв. разходи за НИРД, които представляват около 30% от извършените разходи в югоизточния район. По-голямата част от тези разходи са съсредоточени в Община Бургас, поради наличието на университети и развита промишленост и индустрия. Наблюдава се ръст от 50% в разходите за НИРД през 2010 г. спрямо 2005г и спад в броя на персонала, зает в НИРД от 14% за същия период от време. През 2010г. спрямо 2009 г. се наблюдава спад от 14% в извършените разходи и драстично намаление от 35% в броя на персонала, зает в НИРД в Област Бургас. Потенциал за научно-равойната дейност има единствено в град Бургас., където са разположените двата университета.

В град Бургас НИРД се извършва в Научно-изследователският сектор (НИС) предимно в Университет "Проф. д-р Асен Златаров". Изследователска дейност се развива в 13 научни направления като част от тях са: полимерна химия и химия на каучука, нефтохимия и нефтопреработване; водоподготовка и пречистване на отпадъчни води; компютърни технологии и моделиране на технологичните процеси; биотехнологии; аналитичен контрол на органични и неорганични вещества. В Научно изследователския сектор се включват фундаментални и научно-приложни изследвания, изобретателски, патентни, лицензионни, експертни и консултантски дейности.

Лаборатории, в които се извършва научноизследователска дейност са 5 на брой:

- Лаборатория по математична химия и химична информатика
- Комплексна лаборатория за анализ на петролни продукти и твърди горива
- Научно-производствена лаборатория "Булуритест"
- Лаборатория за изпитване на силикатни материали
- НИПЛ по високотемпературен неорганичен синтез

НИРД в гр.Бургас е потенциал, който би могъл да се доразвие, за да се постигнат по-високи нива на икономическо развитие на града. Като слабост може да се определи ограничената насоченост на научната и равойната дейност предимно в химическата и преработващата, затова е добре да се търсят възможности за иновации и НИРД други промишлени дейности.

Налице е потенциал за изграждане на високотехнологичен парк на територията на университета „Проф. д-р. Асен Златарев“. Съществуващите лаборатории са много добра основа, която може да бъде доразвита и обогатена с нови научно-приложни области, за да се задълбочи връзката между науката и бизнеса. Високотехнологичният парк ще допринесе за привличане на квалифицирана работна ръка и увеличаване на производствата с висока добавена стойност.

Предизвикателствата пред икономиката на града остават развитие на конкурентоспособността и на иновативни производства с висока добавена стойност. Определено трябва да се подчертае, че водеща роля, място и отговорност за конкурентоспособността имат фирмите. Необходимо е да се подчертаят

Този документ е създаден в рамките на проект BG161PO001/1.4-07/2010/004, „Интегриран план за градско възстановяване и развитие на гр. Бургас“, който се осъществява с финансовата подкрепа на Оперативна програма «Регионално развитие 2007 -2013г», съфинансирана от Европейския съюз чрез Европейския фонд за регионално развитие. Цялата отговорност за съдържанието на документа се носи от Община Бургас и при никакви обстоятелства не може да се счита, че този документ отразява официалното становище на Европейския съюз и Договарящия орган.



Оперативна програма “Регионално развитие” 2007-2013

www.bgregio.eu

Инвестираме във Вашето бъдеще!

Проектът се финансира от Европейския фонд за регионално развитие и от държавния бюджет на Република България

съществуващите външни предпоставки за насърчаване на конкурентоспособността и икономическото развитие на града.

- Важното географско положение и излаз на море, което благоприятства развитието на туризма и индустрията.
- Добра транспортна международна свързаност, включваща пристанище и международно летище Бургас и преминаването на Общоевропейския транспортен коридор №8 и добро качество на транспортната инфраструктура.
- Многообразна структура на промишлеността.
- Сравнително добър демографски потенциал – по показатели за демографско развитие и структура на населението градът се намира в благоприятна ситуация спрямо останалите в страната.
- Квалифицирана работна ръка, поради добрата образователна система и наличието на два университета.
- Наличието на висши учебни заведения и научноизследователски центрове дава възможност за развитие на НИРД и иновации.
- Благоприятна бизнес среда – изградена и изграждаща се бизнес структура.

Зони за бизнес активност

Бургас е важен промишлен, търговски, транспортен и туристически център. Някои от производствата са единствени или определящи за страната, като тъмни и светли нефтопродукти, химически влакна, пластмаси и други химически изделия; корабостроене, вентилационна и пречиствателна техника, товарно вагостроене, рибопереработвателна промишленост .

В Бургас по икономически признаци могат да се обособят две промишлени зони – северна и южна. Преди да се спрем конкретно на тях ще характеризираме като цяло развитието на промишлеността в тях.

Таблица 21: Продукция на промишлените предприятия през 2010 по подсектори (хил. лв.)

	Общо	Добивна	Преработваща	Производство на хранителни продукти, напитки и тютюневи изделия	Производство на текстил, облекло, обувки, обработка на кожи
Общо икономика	50774.4	22865.0	40013.0	8275.5	2812.8
Югоизточен	11289.5	541.8	9613.3	1171.1	404.4
Област Бургас	7013.3	38.6	6760.3	234.1	50.3
Дял Бургас/район	62.1	7.1	70.3	20.0	12.4
Дял Бургас/общо	13.8	0.2	16.9	2.8	1.8

Източник: НСИ и собствени изчисления

Югоизточният район заема второ място по продукция на промишлените предприятия и това в много голяма степен се дължи на област, община и град Бургас. Област Бургас произвежда 13.8% от продукцията в икономиката. Най-силно развита е преработващата промишленост в областта, която дава 16.9% от общата



Оперативна програма "Регионално развитие" 2007-2013

www.bgregio.eu

Инвестираме във Вашето бъдеще!

Проектът се финансира от Европейския фонд за регионално развитие и от държавния бюджет на Република България

продукция на промишлените предприятия в национален мащаб. Производството на хранителни продукти, напитки и тютюневи изделия заемат 20% от продукцията в рамките на статистическия район.

Таблица 22: Продукция на промишлените предприятия в област Бургас (млн. лв.)

Подсектори	2008	Дял в %
Общо	8 660.0	
Добивна промишленост	69.9	0.81
Производство на хранителни продукти, напитки и тютюневи изделия	279.7	3.23
Производство на текстил, облекло, обувки и други изделия от обработени кожи без косъм; обработка на кожи	129.1	1.49
Производство на дървен материал, хартия, картон и изделия от тях (без мебели); печатна дейност	166.4	1.92
Производство на кокс и рафинирани нефтопродукти	..	
Производство на изделия от каучук, пластмаси и други неметални минерални суровини	325.7	3.76
Производство на основни метали и метални изделия, без машини и оборудване	279.1	3.22
Производство на превозни средства	247.6	2.86
Производство и разпределение на електрическа и топлинна енергия и на газообразни горива	125.2	1.45

Източник: НСИ и собствени изчисления

Таблицата показва основните подсектори на промишлеността в област Бургас през 2008 г. За съжаление картината не е пълна, тъй като данните за производство на кокс и рафинирани нефтопродукти са конфиденциални. Останалите подсектори, за които има данни, заемат едва 21.2% от общата продукция. Има и други конфиденциални подсектори, което не позволява директното определяне на относителния дял на рафинираните нефтопродукти, но той е основен за промишлеността на Бургас. От останалите подсектори с най-големи относителни дялове са производство на каучук и пластмаси, производство на храни и производство на метали и метални изделия.

Бургаска община се отличава с високото си ниво на индустриализация. Промишлеността е основният сектор, на който се пада 86.2% от производството, използва 81.9% от дълготрайните активи и 50,6% от заетите хора в материалното производство, което се дължи на нефтохимическото производство.⁶

Таблица 23: Структура на промишленото производство (2010 г.)

Отрасъл	Относителен дял (%)
Нефтохимическа промишленост	81.4
Химическа промишленост	9.9

⁶ Източник: Икономически каталог на община Бургас 2012, издание на община Бургас

Този документ е създаден в рамките на проект BG161PO001/1.4-07/2010/004, „Интегриран план за градско възстановяване и развитие на гр. Бургас“, който се осъществява с финансовата подкрепа на Оперативна програма «Регионално развитие 2007 -2013г», съфинансирана от Европейския съюз чрез Европейския фонд за регионално развитие. Цялата отговорност за съдържанието на документа се носи от Община Бургас и при никакви обстоятелства не може да се счита, че този документ отразява официалното становище на Европейския съюз и Договарящия орган.



Оперативна програма "Регионално развитие" 2007-2013

www.bgregio.eu

Инвестираме във Вашето бъдеще!

Проектът се финансира от Европейския фонд за регионално развитие и от държавния бюджет на Република България

Хранително-вкусова промишленост	5.2
Електро и топлинна енергия	2.1
Текстилна промишленост	1.4

Източник: Икономически каталог на община Бургас 2012, издание на община Бургас

Главните структуроопределящи отрасли са химическата и нефтопреработващата промишленост, хранително-вкусовата, корабостроене, електротехническата и електронна промишленост, както и машиностроене и металообработване.

Най-големите промишлени зони в град Бургас са Северна и Южна. Анализът обхваща 113 предприятия от двете зони, за които са налични данни в Търговския регистър. Ще бъде разгледан видът на предприятието според броя на заетите, секторът в който работи, както и някои показатели за продажби и ефикасност.

Таблица 24: Северна промишлена зона по предприятия

	Брой	Заети (общ брой)	Приходи (общо, хил. лв.)	Приходи на зает (хил. лв.)	Приходи на предприятие (хил. лв.)
Микро	31	91	12662	139.1	408.5
Малки	19	458	525766	1148.0	27671.9
Средни	7	735	49150	66.9	7021.4
Големи	3	1300	276121	212.4	92040.3
Общо	59	2584	863699	334.2	14639.0

Източник: Търговски регистър и собствени изчисления

В Северната зона най-голям е броят на микро предприятията, в които са заети най-малко работници и служители. Те са реализирали и най-малки общи приходи, като по показателя приходи на един зает изпреварват само групата на средните предприятия. Като основна дейност тук преобладават услугите (търговия, ремонт, монтаж), отдаване под наем, рекламна дейност. От страна на производството можем да посочим рибовъдство, отглеждане на зеленчуци, както и производство на спортни облекла. Малките предприятия са втори като брой единици след микро предприятията. Те се характеризират с най-големи приходи. Този факт, заедно с относително по-малкия им брой заети от средните и големите предприятия, ги прави значително по-ефикасни от тях по показателите приходи на зает и приходи на предприятие. При тях преобладават търговия на едро и дребно. От страна на производството можем да посочим спортни облекла, метални конструкции, опаковки. С най-големи приходи са две предприятия (Севан и Хранекспорт БГ), които се занимават с търговия със зърно, фуражи и др. семена, като те формират 93% от общите приходи на предприятията в тази група. Севан се занимава също така и с производство и преработка на зърнени култури, така че дейността му има комплексен характер.

Средните предприятия са относително най-неефикасни по показателя приходи на един зает. Причината са относително ниските им приходи. Преобладават предприятията, занимаващи се с производство – бетон, пластмаси, хляб, готови ястия. Останалите две предприятия са в сектора на търговията.

Големите предприятия, както може и да се очаква, са най-ефикасни по показателя приход на предприятие, поради ниския им брой. По показателя приходи на зает изостават от малките, поради по-високия брой заети и



Оперативна програма “Регионално развитие” 2007-2013

www.bgregio.eu

Инвестираме във Вашето бъдеще!

Проектът се финансира от Европейския фонд за регионално развитие и от държавния бюджет на Република България

по-ниските реализирани приходи. Две от предприятията са производствени (преработваща промишленост) – фурнир и дървесни плочи (Кроношпан България) и други машини със специално предназначение, неклассифицирани другаде (Трансвагон). Третото предприятие се занимава с търговско посредничество с дървен и строителен материал (Бошнаков). Най-големи приходи в тази група реализира Кроношпан. В Северната зона са локализирани и структуроопределящи предприятия, например „Елкабел“ АД за производството на кабели и проводници, “Никика-90” ООД производството на електрически табла и комплектни комутационни устройства за напрежение до 1000 V, “Елприбор” АД за производство на нестандартни изделия (уреди и апарати за измерване), КОХ-И-НООР ХЕМУСМАРК АД за производство на графити и моливи и „Спартак” АД - производител на вентилационна и горивна техника. В хранително-вкусовата промишленост „Победа“ АД (производство на захарни изделия, бисквити, кексове). Като цяло в групите на микро и малки предприятия преобладават търговските, а в тези на средните и големите – производствените. В групата на микро и малки също се срещат производствени предприятия от селското стопанство, рибовъдството и преработващата промишленост. Най-високи приходи от разгледаните предприятия в зоната са реализирани от търговско предприятие в групата на малките, което се занимава и с производство и преработка.

Таблица 25: Южна промишлена зона по предприятия

	Брой	Заети (общ брой)	Приходи (общо, хил. лв.)	Приходи на зает	Приходи на предприятие (хил. лв.)
Микро	25	70	5398	77.1	215.9
Малки	14	347	21317	61.4	1522.6
Средни	5	596	89710	150.5	17942.0
Големи					
Общо	44	1013	116425	114.9	2646.0

Източник: Търговски регистър и собствени изчисления

В Южната зона е налична подробна информация по разгледаните показатели за по-малък брой предприятия. Тук също преобладават микропредприятията. Те имат най-нисък брой заети общо, както и най-ниски общи приходи спрямо останалите групи. Доминираща роля има търговията, следвана от няколко вида други услуги. Най-високи приходи от наличните данни има предприятие за търговия на едро.

Малките предприятия не се открояват по ефикасност за разлика от Северната зона. По показателя приходи на един зает те дори изостават от микро предприятията. Преобладават търговските предприятия. Среща се и едно от преработващата промишленост – производство на други мебели.

В групата на средните преобладават предприятията от преработващата промишленост (дограма, опаковки от пластмаси, производство на канцеларски и офис мебели). Има и едно търговско предприятие, което е с 247 заети – малко под необходимия брой от 250, за да бъде класифицирано като голямо. Средните предприятия се характеризират с най-висока ефикасност по двата разгледани показателя.

Изводи

- Област Бургас е на второ място в страната по придобиване на ДМА в строителството и на четвърто в услугите до 2010г., което показва висок инвестиционен потенциал. Град Бургас не е изолиран от тези процеси и трябва да използва потенциала си в тези два ключови сектора.



Оперативна програма “Регионално развитие” 2007-2013

www.bgregio.eu

Инвестираме във Вашето бъдеще!

Проектът се финансира от Европейския фонд за регионално развитие и от държавния бюджет на Република България

- Разходите за придобиване на ДМА в община Бургас спадат с 37% при 24% средно за страната, през 2010г., което показва негативна тенденция. Инвестициите са много важни за средносрочното развитие и тяхната динамика е доминирана от развитието на града, който е под влиянието на неблагоприятната обща икономическа конюнктура.
- Община Бургас запазва привлекателност по отношение на ПЧИ като в нея е съсредоточено 45% от цялото нарастване на инвестициите в икономиката за 2010 г. В област Бургас най-висок дял в приноса за чужди инвестиции има Холандия в преработващата промишленост. Градът е естествен център за инвестиционния процес и изводите са релевантни и за него.
- По отношение на общата /рутна добавена стойност на един зает, област Бургас заема пето място в страната като за периода 2004 – 2009 г. по темпове на растеж по показателя е бил на първо място. Това демонстрира стабилна тенденция за подобряване на конкурентните позиции, която поради водещата роля на града се отнася и за него.
- По отношение на ефикасност на предприятията от нефинансовия сектор през 2010 г. община Бургас е значително по-ефикасна по показател НПП на предприятия от средното равнище за икономиката. Ако разгледаме показателите в динамика се усеща негативното влияние на кризата, като най-засегнати са печалбите както в абсолютно изражение, така и средно за предприятие.
- По показател производителност на труда (брутна добавена стойност на един зает), който влияе непосредствено на конкурентоспособността област Бургас заема 5 място в страната. По темпове на растеж на показателя за периода 2004 -2009 г. Бургас е на първо място и това е стабилна тенденция за подобряване на конкурентните позиции. По отделни отрасли по този показател област Бургас е на първо място по строителството и на трето място търговия, хотелиерство, ресторантьорство и по публичните услуги. Относително изоставане по този показател се забелязва в селското стопанство, промишлеността и финансовите услуги. Динамиката на тези показатели в областта е присъща и на града, което предопределя добрите му конкурентни позиции в националната икономика, както и в секторите на строителството, търговия, хотелиерство и ресторантьорство и публичните услуги. Тази конкурентоспособност се отразява на жизнения стандарт и потенциала за привличане на инвестиции.
- Все още са слабо застъпени иновациите и новите високотехнологични производства и услуги.
- Недостатъчна е професионалната квалификация на представителите от маргинализираните общности.
- Фирмите не са достатъчно активни във формирането и включването в клъстерни образувания.
- Отрасли с конкурентни предимства и с потенциал за развитие се очертават – нефтохимическа промишленост, електронна и електротехническата, машиностроене и металообработване, туризъм, строителство и услуги (експедиция и логистика);
- В Северната промишлена зона има по-голям брой предприятия, с повече заети, наличие на големи предприятия, които са структуроопределящи, с по-високи средни показатели за ефикасност (приходи на един зает и приходи на едно предприятие) и с по-висока добавена стойност.

Възможности за развитие

- Потенциал за развитие на индустриални и технологични паркове, които предоставят на бизнеса инвестиционни стимули; концентрация на взаимосвързани дейности на едно място и цялостно повишаване ефективността; техническа инфраструктура, задоволяваща най-високите изисквания на бизнеса; осъществяване на дейност в бизнес среда с концентрацията на финансови, производствени и човешки ресурси; повишена достъпност до международни канали за дистрибуция; подобрен достъп до технологии и възможност за създаване на съвместни производства (Joint Ventures); обмяната на информация, технологии и опит.
- Развитие на НИРД в структуроопределящи отрасли.



Оперативна програма "Регионално развитие" 2007-2013

www.bgregio.eu

Инвестираме във Вашето бъдеще!

Проектът се финансира от Европейския фонд за регионално развитие и от държавния бюджет на Република България

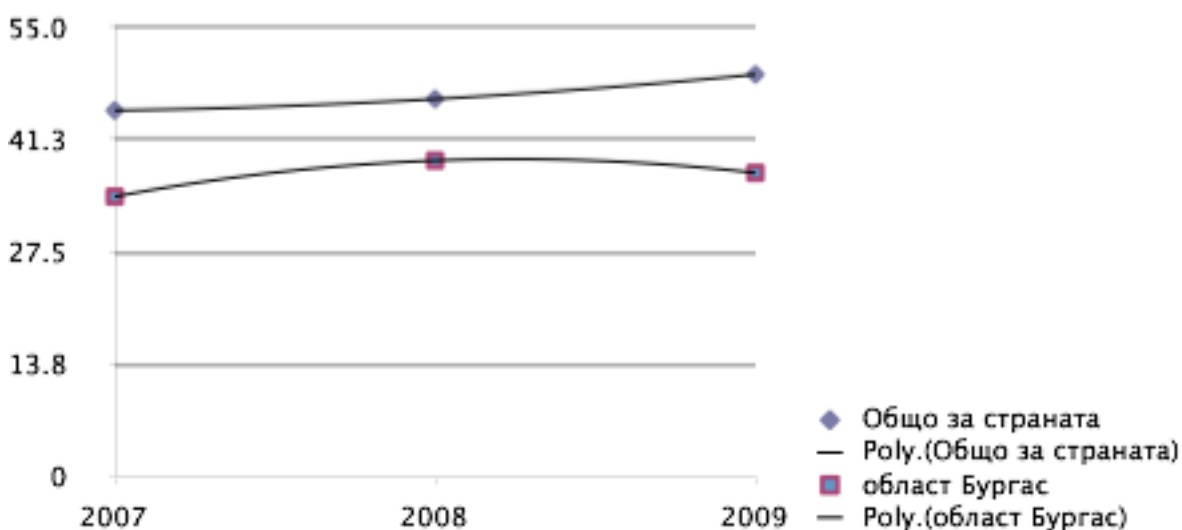
- Инициране и развитие на клъстър в следните отрасли – туризъм, морска индустрия, рибно стопанство и аквакултури, транспорт и логистика, високи технологии.
- Диверсификация на туристическия продукт и позиционирането му на регионален принцип.
- Подобряване на обслужващата и техническата инфраструктура към индустриалните зони с цел развитието им, разкриването на работни места и привличането на чужди инвестиции.

4. Социална сфера с акцент върху предоставяне на социални услуги и проблеми при включването на маргинални социални групи

Развитието на социалните услуги и подобряване на системата за социалната закрила допринася за благополучието на населението, намалява социалния риск и бедността. В Европа 2020 и в националните стратегически документи се разглежда в единство икономическия растеж и политиката за заетост, за образование, за намаляване на бедността и за социалното изключване. Изпълнението на стратегията „Европа 2020“, на националните и регионалните стратегии зависи от предприемането на интегриран и съгласуван подход между всички съответни области на социалната политиката и от тясното сътрудничество между всички нива на управление, социалните партньори и гражданското общество. В стратегическите документи на общината се откроява политическата ангажираност за създаване на благоприятна среда за развитие на модели и практики за социална икономика.

Стойностите на комбинирания показател „население в риск от бедност или социално изключване“ за област Бургас са по ниски средно с около 10 пункта от стойностите за страната. Докато на национално ниво за тригодишния период 2007-2009 година, за които са публикувани данни, се наблюдава нарастване на дела на това население, за област Бургас - тенденцията е в посока намаление на дела на населението в риск от бедност или социално изключване. Броят им през 2009 г. достига 157,7 х.жители на областта, от които 55,5 % - жени.

Фигура 15: Население в риск от бедност и социално изключване



Според данни на НСИ жените като цяло са изложени на риск от бедност и социално изключване, тъй като делът им е 40.5 % за 2009, по-високо в сравнение с нивото от 37.5 % през 2007 г.



Оперативна програма "Регионално развитие" 2007-2013

www.bgregio.eu

Инвестираме във Вашето бъдеще!

Проектът се финансира от Европейския фонд за регионално развитие и от държавния бюджет на Република България

Отчитайки проблема за социалната изолация на по-бедните слоеве на населението, община Бургас провежда активна самостоятелна политика за намаляване на бедността.

Приоритетите на социалната политика на община Бургас са в следните направления: подобряване и увеличаване обема на вече съществуващите социални услуги; предоставяне на нови форми на социални услуги и подобряване на достъпа до тях на рискови групи от населението; разширяване на партньорството с неправителствения сектор и други институции; подкрепа за социално слабите и хората в неравностойно положение. За постигане на приоритетните направления удовлетворяване потребностите на гражданите от социални услуги в стратегическите документи са заложили мерки за подобряване на материално-техническата база на социалните заведения и разширяване обема на предоставяните социални услуги и откриване на нови форми на социални услуги. За подпомагането на интеграцията на рисковите групи са предприети мерки за увеличаване на капацитета на Защитените жилища. За намаляване на бедността общината е разработила различни проекти по националната програма за заетост. Общината е изградила партньорски взаимоотношения с НПО или други структури в сферата на социалната политика.

4.1 Образование

Образованието в Община Бургас изпълнява стратегически цели за провеждане на образователната политика, заложила в общинския план за развитие. Град Бургас е утвърдено средище за подготовка на кадри със средно и висше образование. Община Бургас следва план за развитие 2007-2013 г., както и разработва и развива проекти и програми в областта на образованието с цел ефективно управление на образователния процес, интегриране на определени целеви групи, подобряване на условията на обучение. Общината е разработила редица документи, например „Общински програми в сферата на образованието „Образователна интеграция на деца и ученици от етнически малцинства 2007-2011 г.; Развитие на културно-историческото наследство "Моят град в древността и сега" 2008-2012 г.; Стратегия за православно образование, просвета и култура на Община Бургас; „Лятно екоучилище към ОДК-Бургас“, „Общинска програма по краезнание към ОДК – Бургас“.

На територията на град Бургас и в населените места на общината, функционират 34 звена за предучилищно възпитание (целодневни детски градини 20 бр., Обединени детски заведения 14 бр.), 2 начални училища, 21 основни училища, 9 средно общообразователни училища, 5 профилирани гимназии, 1 вечерна гимназия, 8 професионални гимназии, 4 държавни училища, Национално училище за музикално и сценично изкуство, Училище за деца със специални нужди – 1 брой. Мрежата на учебните заведения от средното образование е изцяло съобразена с държавната образователна политика, с изискванията на нормативната уредба, както и с променящите се демографски и социално-икономически условия в града.

През учебната 2011/2012 година в общинските детски градини (ОДЗ и ЦДГ) са обхванати 7783 деца, от които децата подлежащи на предучилищно обучение в тези заведения са 3259 (42% от общия брой). Местата в общообразователни училища, разкрити за предучилищна подготовка са 543. Броят на учениците обхванати от основното образование е 12964, от средно образование 11848 ученици.

Обединени детски заведения (ОДЗ) и целодневни детски градини (ЦДГ)

В град Бургас за 2011/2012 г. броят на децата обхванати в ОДЗ(14 броя) е 4125 и в ЦДГ (16 броя) е 3325. Общият брой на учителите в детските заведения е 527.

Построени са 4 нови детски заведения и са разширени 2, но това е недостатъчно да задоволи нуждите на населението, поради увеличаващия се брой на децата и осигуряване на места за предучилищно обучение.

В град Бургас най-много детски заведения са разположени в кв. Славейков – 6 броя, кв. Меден Рудник- 5 броя, кв. Изгрев- 4 броя, к.в. Възраждане-3 броя и кв. Лазур-3 броя.

Отчита се недостиг на спортни площадки в детските заведения, изградени са само 4 броя площадки, което представлява едва 12% от общия брой детски заведения в Община Бургас.

Наблюдава се ръст от 3,8% на обучаваните деца в детските заведения през 2012 г. спрямо 2011г. За периода 2008-2012 се очертава положителна тенденцията на нарастване на броя на децата, ръстът на броя на децата в детските заведения е в размер на 18%. Капацитетът на детските заведения е по-малък от броя на децата, поради по-големите потребности на населението, в ОДЗ са приети повече деца, което е с 23.5% над капацитета и съответно 40,90% над капацитета в ЦДГ. След 2009г. нараства броят на децата в детските



Оперативна програма "Регионално развитие" 2007-2013

www.bgregio.eu

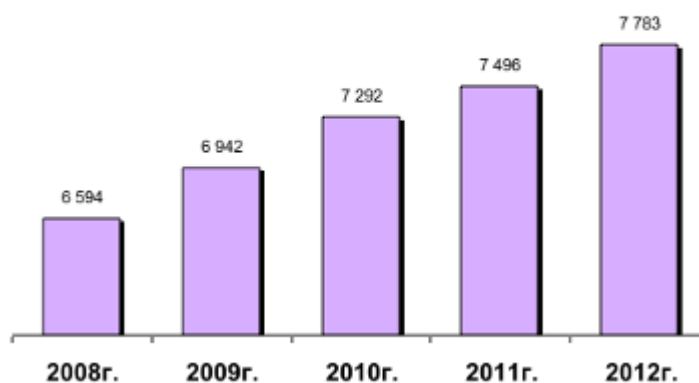
Инвестираме във Вашето бъдеще!

Проектът се финансира от Европейския фонд за регионално развитие и от държавния бюджет на Република България

заведения, ръстът за 2010 г. е 5% спрямо 2009г. За последните две години се отчита умерен темп на нарастване на децата в детските заведения- 2,8% за 2011 г. и 3,8% за 2012 г.

Фигура 16

Динамика в общия брой деца в ОДЗ и ЦДГ



Източник: данни от Община Бургас

Община Бургас изпълнява националната политика за предучилищно и училищно образование, като детските градини предлагат предучилищно обучение. В предучилищното обучение към момента са обхванати 3259 деца, което е почти половината от всички деца в детските заведения. В Община Бургас допълнително са разкрити места за предучилищно обучение в няколко училища и се обучават 543 деца. Задължителната предучилищна подготовка е съсредоточена предимно в детските заведения и те обхващат 86% от всички деца в предучилищна възраст.

В община Бургас мрежата от всички видове и степени на общообразователни училища обхваща 47⁷ училища на общинска издръжка с общ брой на учениците - 23 200,4 на държавна издръжка, 1 национално училище и 3 частни и общият брой на обучаемите във всички е 24812, от които 93,5% са в общинските образователни училища, 6% в държавните училища и 0.50% в частни училища. От тях в град Бургас са концентрирани повечето образователни структури - 41 училища на общинска издръжка, всички училища на държавна издръжка, частни и национално училище.

В град Бургас се обучават 9035 брой ученици в основни и начални училища, т.е. 93% от всички ученици в Община Бургас, посещаващи основни и начални училища. В град Бургас функционира едно Частно основно училище за чужди езици и то обхваща 21 ученика, т.е под 0,3% от всички ученици, посещаващи основни училища. В СОУ броят на учениците е 4034 за град Бургас, което 96% от общия брой за общината (4211). В град Бургас е разкрито 1 частно среднообразователно училище, в което се обучават 62 ученици или 1,5 % от общия брой. Всички обхванати ученици в общинските спрямо частните общообразователни училища са над 99%.

Таблица 26: Разпределение на броя на учениците в основно и средно образование

Община Бургас	Начални и основни училища	СОУ	Професионални гимназии	Специални училища	Вечерна гимназия	Профилирани гимназии	Частни училища	Държавни училища	Нац. училище	Колеж	Университети

⁷ От общия брой е изключено Спортно училище "Ю.Гагарин", което е преминало на държавно финансиране.



Оперативна програма “Регионално развитие” 2007-2013

www.bgregio.eu

Инвестираме във Вашето бъдеще!

Проектът се финансира от Европейския фонд за регионално развитие и от държавния бюджет на Република България

	ща										
Брой учебни заведения	23	9	8	1	1	5	3	4	1	4	2
Брой ученици	9676	4211	4 515	74	318	4406	118	1161	333	11794	

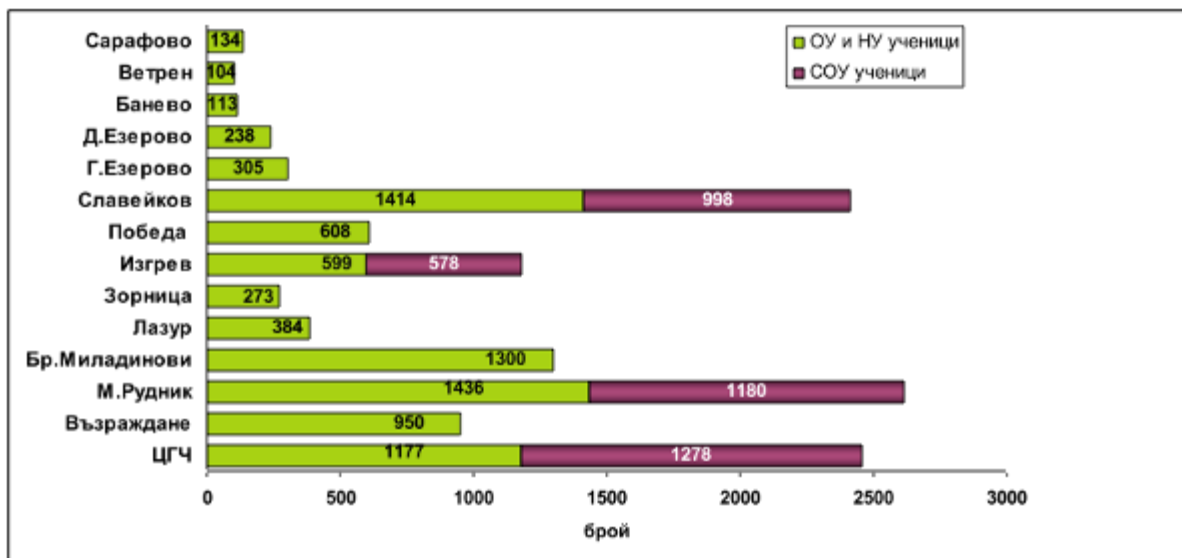
Средно образователните училища (СОУ) в град Бургас са равномерно разпределени, средно по 2 училищата в 4 квартала, както следва -Централна градска част, к-с Славейков, к-в Изгрев и ж.к.Меден Рудник. В с. Черно море има 1 СОУ.

Начални училища има в к-с Славейков и с. Рудник. Основните училища в града са 17 от общо 21 за общината, те са равномерно разпределени по квартали, по 1 училище във всеки квартал и по 2 в централната градска част, в к-с „Възраждане“ и кв. Меден Рудник.

Учениците в квартал Победа и квартал Горно Езерово са предимно от ромската общност.

В кварталите Славейков, Братя Миладинови, Меден Рудник, Възраждане и ЦГЧ се обучават 9733 ученици, което представлява 75% от общия брой ученици в СОУ и ОУ в град Бургас. В кварталите Лазур и Зорница се обучават съответно 384 ученици. и 273 ученици. т.е.5% от учениците в ОУ и СОУ.

Фигура 17: Брой ученици в ОУ/НУ и СОУ в гр.Бургас по квартали



Източник: Община Бургас

Най-голям е броят на отпаднали ученици от Основно училище „Христо Ботев“ в кв. Победа. Броят на завършилите ученици в Община Бургас за 2012г. са както следва: от началните училища - 4-ти клас-181 ученика; от основните училища завършилите 8-ми клас са 126 ученика за 2012 г., това ученици, които след 7-ми клас са избрали да останат и да се обучават в същото училище, .т.е. 11% от останалите ученици, продължили своето образование в гимназии или в СОУ.



Оперативна програма "Регионално развитие" 2007-2013

www.bgregio.eu

Инвестираме във Вашето бъдеще!

Проектът се финансира от Европейския фонд за регионално развитие и от държавния бюджет на Република България

В капиталовите разходи на Община Бургас за 2012 г. по функция Образование са предвидени 3 856 875 лв., направените инвестиции за 2011г. са 3 558 845 лв., наблюдава се ръст от 8,3% на капиталови разходи в образованието спрямо 2011г.

Таблица 27: Сравнителна таблица по години за брой училища и брой ученици в Община Бургас

Брой училища по видове и степени и бр.ученици	2008 г.	2009 г.	2010 г.	2011 г.	2012 г.
Общ брой училища	45	46	46	48	47
Общ брой ученици	24 927	24 975	24 398	24 202	23 200
Брой професионални училища	5	6	6	8	8
Брой ученици	3 987	4 359	4 386	4 612	4 515
Бр.профилирани училища	5	5	5	5	5
Брой ученици	3 964	4 165	4 317	4 369	4 406
Общообразователна подготовка	35	35	35	35	34
Брой ученици	16 976	16 451	15 695	15 221	13 961
Брой ученици в I клас	1 957	1 795	1 820	1 933	1 941

Източник: Община Бургас

За 2012 г. общият брой на учениците в общинските общообразователни училища е намалял с 2,7% ⁸ спрямо 2011 г. Броят на учениците в профилираните училища е нараснал с 11% спрямо 2008г. и относително се е запазил спрямо 2011 г.

Броят на отпадналите ученици от всички училища е 177, което е 0,8% от всички ученици от основно и средно образование. Отпадналите ученици са главно от кварталите, Победа, Г.Езерово и от училищата в с.Рудник, с.Равнец, с Черно море.

В Община Бургас за учебната 2011/2012 г.в системата на средното образование са 11848 ученици, подлежащи на средно образование.

В професионалните гимназии в град Бургас (Търговска гимназия, ПГ по механоелектротехника, ПГ по електротехника и електроника; ПГ по транспорт; ПГ по дървообработване; ПГ по туризъм; ПГСАГ "К. Фичето"; ПГСИ "Пеньо Пенев") се обучават 4515 ученици. В комплекс Бр. Миладинови функционират 3 професионални гимназии , в тях се обучават 59% от общия брой учащи в професионални гимназии. Останалите са разпределени по 1 в Централна градска част, к-с Възраждане, к-с Лазур, к-с Зорница, кв.Акации. В профилираните гимназии (профилирани гимназии - 4 езикови и 1 природо-математическа гимназия) се обучават 4 406 за 2011/2012г. Във вечерната гимназия в к-с Бр.Миладинови се обучават 318. В частна езикова гимназия Британика -35 ученика, разположена в Парк Езеро. В професионалните и профилираните гимназии са обхванати 76% ученици от общия брой ученици в средното образование гимназии в гр.Бургас. Всички тези учебни заведения са съсредоточени в гр.Бургас, т.е. градът е основен средно-образователен център. Проблем е недостигът на сграден фонд в профилираните училища, поради което 4 училища са разположени

⁸ Изключен е броя на учениците в Спортно училище

Този документ е създаден в рамките на проект BG161PO001/1.4-07/2010/004, „Интегриран план за градско възстановяване и развитие на гр. Бургас“, който се осъществява с финансовата подкрепа на Оперативна програма «Регионално развитие 2007 -2013г», съфинансирана от Европейския съюз чрез Европейския фонд за регионално развитие. Цялата отговорност за съдържанието на документа се носи от Община Бургас и при никакви обстоятелства не може да се счита, че този документ отразява официалното становище на Европейския съюз и Договарящия орган.



Оперативна програма "Регионално развитие" 2007-2013

www.bgregio.eu

Инвестираме във Вашето бъдеще!

Проектът се финансира от Европейския фонд за регионално развитие и от държавния бюджет на Република България

в 2 сгради. Също не са достатъчни местата в училищата, разположени в Централната градска част, където търсенето е по-голямо.

Спортното училище няма собствена сграда и в момента е в сградата на друго училище, което се отразява на качеството на обучение.

Специалностите, които учениците завършват през 2012 г. в професионалните училища са до известна степен съобразени с пазара на труда в Община Бургас. Учениците са разпределени равномерно между 21-30 ученици по завършвани специалности, с изключение на завършващите ученици в специалностите, където има по-голям интерес: Топлотехника 136 бр, Архитектура и строителство 64бр. и Корабни машини и механизми 47 бр., Автотранспортна техника 54бр, Системно програмиране 55бр., Икономика и мениджмънт 87 бр.

Учебно-техническата база в професионалните училища е остаряла, амортизирана и учениците не придобиват съвременни технологични знания, които да им позволят по-добра интеграция към пазара на труда. Това се отразява негативно върху качеството на предлаганото практическо обучение, което от своя страна рефлектира върху активността в търсенето от страна на ученици да получат образование от тях и на бизнеса да наема завършващи ученици, които не са придобили умения, адекватни на бизнес средата и производството.

В училищата спортната база (спортни салони и спортни площадки), която да отговаря на нормативните изисквания, не е достатъчна. Училищата, които не разполагат с физкултурни салони в община Бургас са 28, от които - 2 начални училища, 13 основни училища, 2 средно общообразователни училища, 1 спортно училище, 6 професионални гимназии, 3 частни училища, 1 помощно училище.

Все още не се използва ефективното покривното пространство на сградите на детските и учебните заведения с плосък покрив, където могат да бъдат изградени модерни енергийно-ефективни източници като фотоволтаици.

Град Бургас се утвърди като университетски център, функционират 2 университета- Технически Университет "Проф. д-р Асен Златаров" и Бургаски свободен университета и 4 колежа. Общият брой студенти е 11794 за 2012 г., за 2011г- 12219. Броят на студентите намалява. През 2011г спрямо 2010 г се отчита спад в броя на студентите в размер на 8.4%. а през 2012 г. спрямо 2011 г. спадът съответно е 3.5%. Според данни на НСИ за учебната година 2010/2011 общият брой студенти в страната е 255 659(вкл.колежите), от тях в град Бургас се обучават 4,7%. Броят на преподавателите във висшите учебни заведения в гр.Бургас за учебната година 2010/2011 са 585 ч., а за 2009/2010- 524. Отбелязва се ръст по този показател от 11.6%.



Оперативна програма "Регионално развитие" 2007-2013

www.bgregio.eu

Инвестираме във Вашето бъдеще!

Проектът се финансира от Европейския фонд за регионално развитие и от държавния бюджет на Република България

Фигура 18



Източник: НСИ

В двата университета се обучават студенти в икономически специалности, технически, природни, хуманитарни и юридически науки.

Наблюдава се увеличаване на дела на населението с висше образование през 2011 г. спрямо 2010 г. в страната като цяло (от 14,1% на 19,6%). И през двете години водещ по този положителен показател е ЮИР – той се отличава с най-висок дял (27,7% през 2010 г.)

В Бургаски свободен университет студентите се обучават в 4 направления с общо 12 специалности, разположен е на територията на ЦГЧ. В Университет "Проф. д-р Асен Златаров" Бургас обучението се осъществява в три факултета и три колежа по общо 30 специалности. Изградени са 16 лаборатории и електронно-изчислителен център. Университетът има 3 студентски общежития, разположен е в ж.к. Славейков, където се формира една своеобразна студентска зона. Трите колежа, структурни единици към този университет, са Колежите за туризъм, Медицински колеж, Технически колеж. Голяма част от студентите от Факултета по технически науки се реализират в "Лукойл Нефтохим Бургас" АД, а от други в местни производствени предприятия.

Общият брой на студентите във всички колежи за учебната година 2010/2011 е 1629, за 2009/2010 е 1641ч., не се наблюдава драстично изменение по този показател.

Изводи

- Детските заведения функционират над капацитета си и за да се избегне некачествено предоставяне на услугата, трябва да се предвиди създаване на нови места, особено в локациите, в които се наблюдава най-активно търсене на тази услуга чрез престрояване на съществуващите постройки или чрез строеж на нови сгради.
- Необходимост от прилагане на мерки и дейности за безопасност и достъпност на средата в и около сградите на детските заведения.
- Капацитетът на съществуващата база в част от училищата не може да обхване всички деца в предучилищното обучение;



Оперативна програма "Регионално развитие" 2007-2013

www.bgregio.eu

Инвестираме във Вашето бъдеще!

Проектът се финансира от Европейския фонд за регионално развитие и от държавния бюджет на Република България

- Броят на учениците в някои училища не е достатъчен, за да се формират паралелки, а в други желаещите надвишават капацитета на училището.
- Изградената мрежа от професионални учебни заведения е добра за развитие на професионално обучение и за осигуряване на качествена работната сила.
- Остарялата и амортизирана материално-техническа база в училищата не позволява да се осъществява съвременно близко до практиката обучение на учениците.
- Не са изградени достатъчно физкултурни салони и спортни площадки и съоръжения в училищата, голяма част от съществуващите са амортизирани и остарели.
- Необходимост от развитие и обогатяване на извънкласните дейности и осигуряване на релевантна среда за това - интегриране с различни институции, други училища (различни възрасти и специалности), неправителствени организации и професионални сдружения;
- Необходимост от създаване на виртуална информационна среда за обмяна на опит, знания и идеи в училищата и университетите.
- Бургас е институционално обезпечен с висши учебни заведения, което е добра база за осигуряване на квалифицирани човешки ресурси за бизнеса и за развитие на икономика на знанието.

Възможности за развитие

- Подобряване на образователната инфраструктура (детски заведения, училища), включително изграждане на нова с цел осигуряване на допълнително места съобразно нуждите на населението и оптимизиране на обучителния процес.
- Изграждане на нови и модернизиране на стари спортни площадки в детските и учебни заведения; построяване и реновиране на физкултурните салони и спортни съоръжения в училищата.
- Подобряване на материално-техническата база за практическо обучение на учениците в среднообразователните и професионалните училища.
- Изграждане и развитие на устойчиво партньорство между бизнеса и университетите с цел улесняване на интегрирането на студентите към пазара на труда и създаване на предпоставки за постигане на икономика, базирана на знанието, за създаване на конкурентна среда и за привличането на инвестиции.

4.2 Здравеопазване

Здравна мрежа и леглови фонд

На територията на град Бургас функционират 11 лечебни заведения за болнична помощ, 13 медицински центрове, 5 диагностично консултативни центрове, 1 дентален център, 3 заведения, предоставящи медико-социални грижи, 21 медико - технически лаборатории и 12 Медико - диагностични лаборатории. Община Бургас е собственик на капитала на 10 медицински търговски дружества, от които три центъра за болнична помощ, специализирана болница за активно лечение на пневмо-фтизиатрични заболявания със стационар и шест центъра за извънболнична помощ. Общинските лечебни заведения обслужват 85% от населението в Община Бургас.

В последните години се наблюдава намаляване на болничния леглови фонд. По данни на НСИ през 2011 г. лечебните заведения в областта разполагат с общо 2 011 легла, към 2010 г. с 2 165, а към 2009 г. с 2 282.



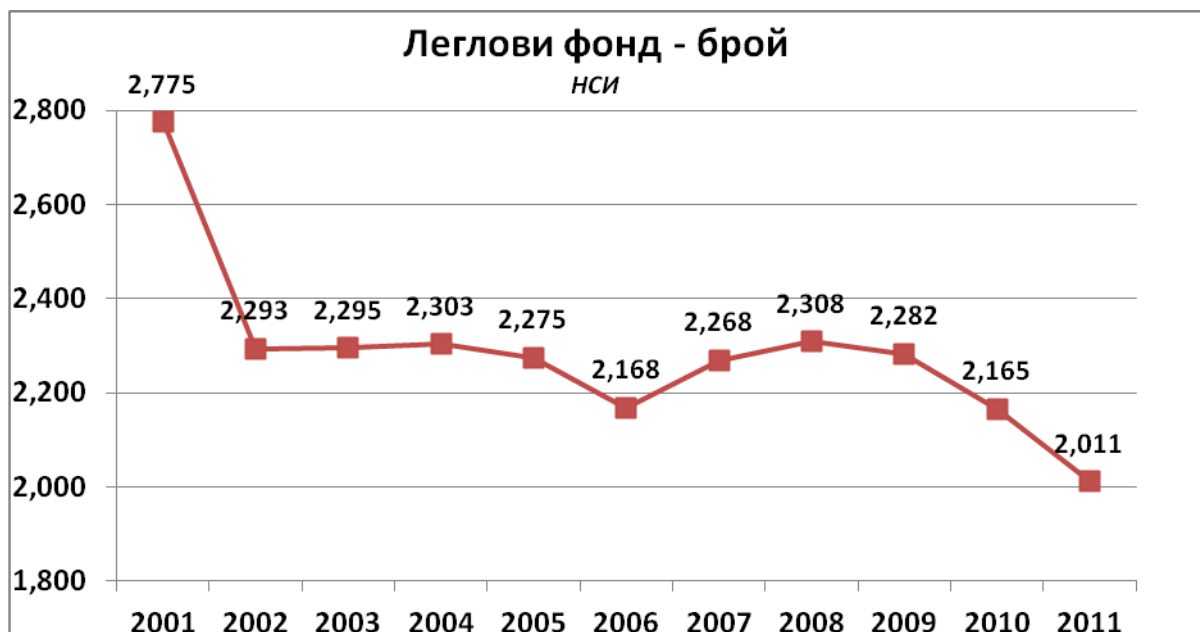
Оперативна програма "Регионално развитие" 2007-2013

www.bgregio.eu

Инвестираме във Вашето бъдеще!

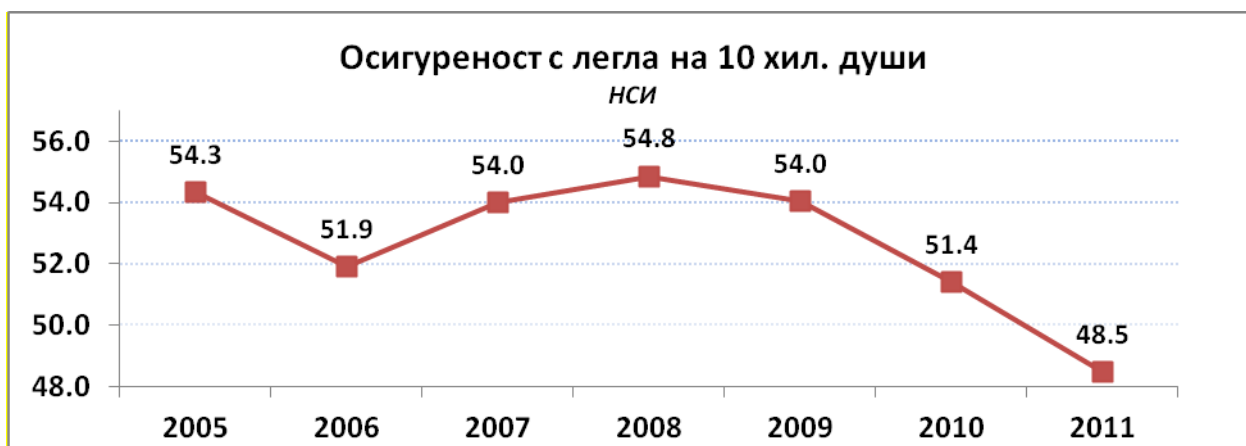
Проектът се финансира от Европейския фонд за регионално развитие и от държавния бюджет на Република България

Фигура 19



Според официалната статистика през 2011 г. на 10 хил. души има разкрити 48,5 легла, като за 2010 – те са били 51.4 легла, а през 2009 г. разкритите легла са били 54.

Фигура 20



Осигуреността с легла по области в страната варира в широки граници – от 35.8 на десет хиляди души от населението в област Ямбол до 83.8 в област Кюстендил. Други области с по-висок от средния за страната показател са София (столица), Габрово, Стара Загора. За България осигуреността с легла през 2010 г. е 61.1 което е доста под средния показател за страни от ЕС. По данни на НЦОЗА и на НСИ за 2010 г. осигуреността с легла за активно лечение в областта е 29,8 на 10 хил., а за РБ - 46,5 на 10 хил.



Оперативна програма "Регионално развитие" 2007-2013

www.bgregio.eu

Инвестираме във Вашето бъдеще!

Проектът се финансира от Европейския фонд за регионално развитие и от държавния бюджет на Република България

Данните включват легла⁹ в лечебни заведения за болнична помощ и други здравни заведения.

Фигура 21

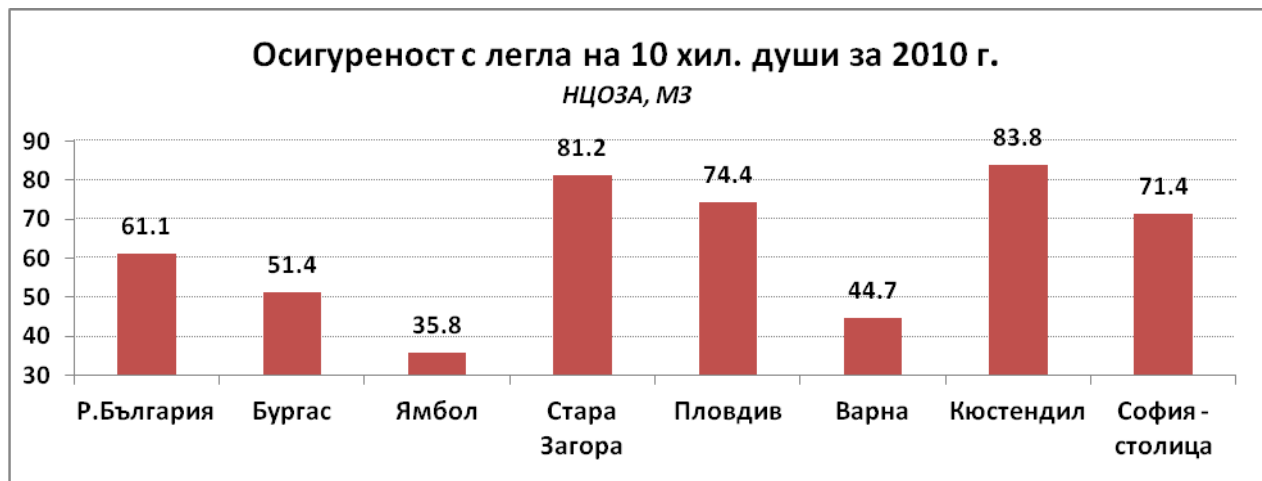


Таблица 28: Среден престой в някои лечебни заведения

Видове заведения	Легла средно годишен брой	Постъпил и болни	Изписани болни	Умрели	Преминали болни	Проведени леглодни	Използваемост на леглата (дни)	Оборот на леглата	Среден престой на 1 лекуван болен	Летали-тет (%)
МБАЛ Бургас АД	509	30411	29485	957	30726	14518 ₃	285/78%	60	4,7	3,1
СБАЛПФЗ-Бургас ЕООД	82	2400	2384	15	2452	23814	290-80%	30	9,7	0,6
СБР-БМБ ЕАД	120	4856	4856		4856	38133	318-87%	40	7,9	-
КОЦ- Бургас ЕООД	121	8089	8065	43	8183	46819	387	68	5,7	0,5
ЦПЗ-Бургас ЕООД	268	2074	2058	2	2161	53765	201	8	24,9	0,1
ЦКВЗ-Бургас ЕООД	10	405	405		405	3186	319	41	7,9	-
Частни лечебни заведения										
МБАЛ-Лайф Хоспитал ЕООД	51	3744	3741	20	3776	10993	216-59%	74	2,9	0,5
МБАЛ-Дева Мария ЕООД	129	7849	7793	61	7884	26528	206-56%	61	3,4	0,8

⁹ Без леглата от заведенията към други ведомства

Този документ е създаден в рамките на проект BG161PO001/1.4-07/2010/004, „Интегриран план за градско възстановяване и развитие на гр. Бургас“, който се осъществява с финансовата подкрепа на Оперативна програма «Регионално развитие 2007 -2013г», съфинансирана от Европейския съюз чрез Европейския фонд за регионално развитие. Цялата отговорност за съдържанието на документа се носи от Община Бургас и при никакви обстоятелства не може да се счита, че този документ отразява официалното становище на Европейския съюз и Договарящия орган.



Оперативна програма “Регионално развитие” 2007-2013

www.bgregio.eu

Инвестираме във Вашето бъдеще!

Проектът се финансира от Европейския фонд за регионално развитие и от държавния бюджет на Република България

СОБАЛ- Бургас	13	2042	2042		2042	2975	229-63%	157	1,5	-
СБАЛК „Кардио център Понтика” ООД	31	1469	1414	45	1469	5531	178-66%	47	3,8	3,1
СБР”Мари” ЕООД	73	349	349		349	2792	38-42%	5	8,0	-

Медицински кадри

Ефективното функциониране на всяка здравна система зависи от осигуреността от съответни специалисти, тяхната квалификация и мотивация за работа. Наличието на квалифицирани и високоефективни здравни кадри влияе върху ръста на икономиката и благосъстоянието на населението, а осигурения достъп до медицински специалисти има ключово значение за пълната реализация на правото на здравно обслужване за всеки човек.

Индивидуални и групови лекарски практики

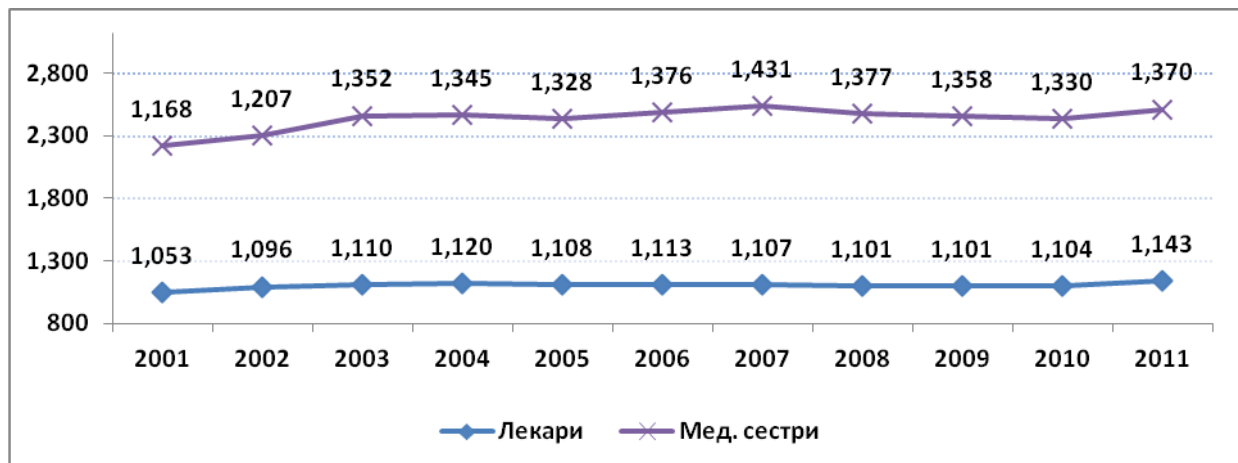
Броят на регистрираните в областта лекарски практики за първична медицинска помощ към 30 юни 2012 г. са 259, в т.ч. индивидуални – 245 и групови - 14, осигуреността на населението с общо-практикуващи лекари е 62,4 на 100х. Разпределението на лечебните заведения по общини показва съсредоточаване на медицински специалисти в областния център - 60,4% от лечебните заведения за първична медицинска помощ. Преобладават индивидуалните практики пред груповите практики.

Брой практики по дентална медицина

Броят на регистрираните в областта практики по дентална медицина за първична медицинска помощ към 30 юни 2012 г. са 347, в т.ч. индивидуални – 327 и групови - 20, осигуреността на населението с лекари по дентална медицина е 83,6 на 100 хиляди. Разпределението на лечебните заведения по общини показва съсредоточаване на медицински специалисти в областния център - 71,2% от практиките за първична дентална помощ.

През 2011 г. по данни на НСИ броят на лекарите в областта е 1 143, лекарите по дентална медицина – 274, а медицински специалисти по здравни грижи – 2 051. През 2010 г. тези показатели са съответно 1 104, 258 и 2003. За 2011 г. най-висока е осигуреността на населението с общо-практикуващи лекари – 227 бр. Следват педиатрите – 62 бр., специалистите по вътрешни болести - 60 бр., хирурзите – 58 бр., невролози – 56 и т.н.

Фигура 22





Оперативна програма “Регионално развитие” 2007-2013

www.bgregio.eu

Инвестираме във Вашето бъдеще!

Проектът се финансира от Европейския фонд за регионално развитие и от държавния бюджет на Република България

Броят на населението на един лекар за 2011 г. е 363, т.е на един лекар се пада да обслужва 363 души. Средното ниво за страната е 258. На таблицата по-долу са представени броят на населението на един лекар по години, както в област Бургас, така и в по-големи градове в България, както и общо за страната.

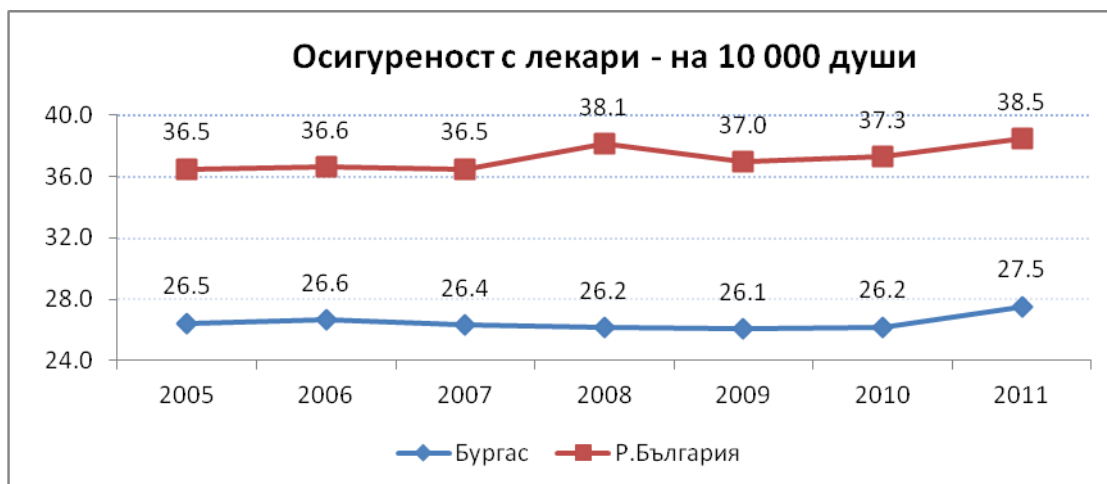
Таблица 29

Области	Население на един лекар										
	2001	2002	2003	2004	2005	2006	2007	2008	2009	2010	2011
Общо за страната ¹	290	283	277	283	274	273	274	277	270	268	258
Бургас	401	384	378	374	378	375	379	382	384	382	363
Варна	254	241	231	238	230	230	225	218	211	212	222
София (столица)	192	194	196	200	197	207	212	209	221	224	222
Пловдив	280	282	272	267	262	258	256	247	241	238	228

¹ Показателите за страната са изчислени с общия брой на лекарите, вкл. към други ведомства. НСИ

За 2011 г. общият показател за осигуреност с лекари за област Бургас е 27.5 на 10 хиляди души.

Фигура 23



По данни на НЦОЗА и на НСИ за 2010 г. общият показател за осигуреност с лекари за област Бургас е 26.2 на десет хиляди души от населението. По области за 2010 г. по-висока осигуреност от средната за страната има в София (столица), Варна, Стара Загора, Плевен и Пловдив. Общо за страната общият показател за осигуреност с лекари е 37.3 на десет хиляди, като показателят е сравнително нисък в сравнение с други европейски страни: Австрия – 46,7 на 10 хил., Гърция – 60.1, Норвегия – 40, Швейцария – 39.9.



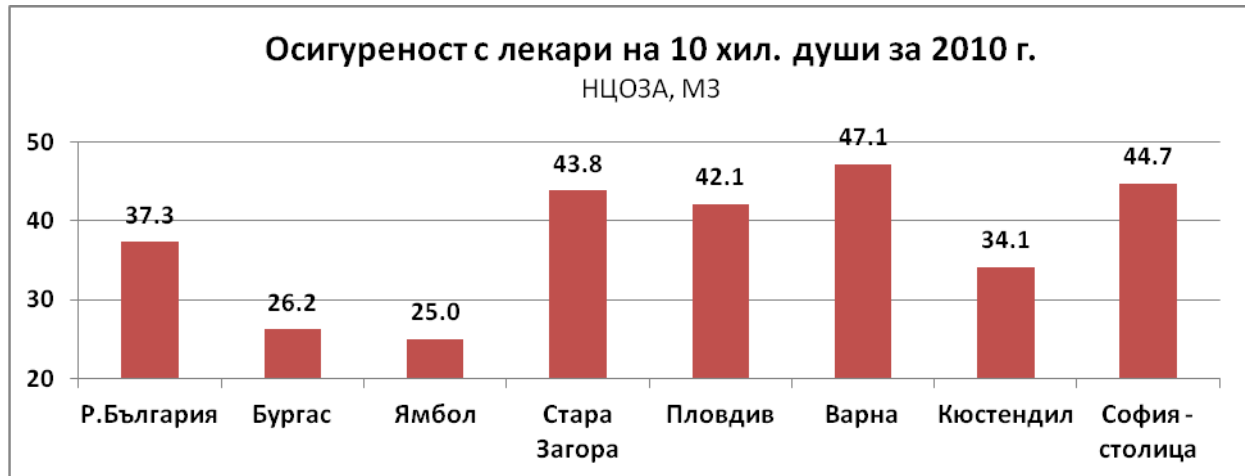
Оперативна програма "Регионално развитие" 2007-2013

www.bgregio.eu

Инвестираме във Вашето бъдеще!

Проектът се финансира от Европейския фонд за регионално развитие и от държавния бюджет на Република България

Фигура 24



Заболееаемост и болестност

Официалните статистически данни за хоспитализираната заболеваемост (изписани и умрели) за периода 2008-2010 г. показват, че броят на хоспитализираните случаи за област Бургас в стационарите на лечебните заведения нараства от 81 039 (192,7 на 1 000 души) на 82 235 (195,0 на 1 000 души). Водещи заболявания в структурата на хоспитализираните болни са болестите на дихателната система (10 359 бр.), органите на кръвообращението (7 827 бр.) и на храносмилателната система (5 226 бр.) и т.н.

Тревожна е тенденцията, че през 2010 г. се увеличават заболяванията от някои заразни болести, като остър вирусен хепатит. Болестността от активна туберкулоза продължава постепенно да спада и през 2010 г. е 84.6 на сто хиляди души от населението. Честотата на ново-регистрираните случаи от туберкулоза също намалява и е 33 на сто хиляди. Намаляват случаите на заболявания от скарлатина, коклюш, епидемичен паротит, дизентерия (шигелоза).

Таблица 30: Регистрирани заболявания от активна туберкулоза

Година	2000		2005		2007		2008		2009		2010	
	Бр.	На 100 хил.	Бр.	На 100 хил.	Бр.	На 100 хил.	Бр.	На 100 хил.	Бр.	На 100 хил.	Бр.	На 100 хил.
Бургас	768	180.2	245	58.5	259	61.8	406	96.6	383	90.8	357	84.6
Бургас новооткрити	139	36.4	164	39.2	165	39.4	158	37.6	150	35.6	139	33.0
Р. България	14163	173.4	9880	127.7	9195	120.0	9128	119.7	8301	109.4	6822	90.5
Р. България новооткрити	3349	41.0	3101	40.1	2839	37.1	2932	38.5	2546	33.6	2285	30.3

Незначително се увеличава заболеваемостта от сифилис от 16,6 на 100 хил. души за 2009 г. на 18.5 на 100 хил. души за 2010 г.



Оперативна програма "Регионално развитие" 2007-2013

www.bgregio.eu

Инвестираме във Вашето бъдеще!

Проектът се финансира от Европейския фонд за регионално развитие и от държавния бюджет на Република България

Болестността от злокачествени новообразувания, продължава да се повишава и през 2010 г. коефициентът достига 3 304.0 на сто хиляди души от населението. Честотата на новите случаи на заболявания от злокачествени новообразувания също се увеличава спрямо предходната година и е 459.0 на сто хиляди души от населението. За 2010 г. най-висока е болестността от рак на кожата - меланом и други злокачествени новообразувания на кожата (3 187 бр. или 755.6 на 100 хил. души от които 259 новооткрити), следвани от рак на млечната жлеза (2 370 бр. или 1 96.6 на 100 хил. души от които 199 новооткрити) и рак на женските полови органи (1974 бр. или 913.4 на 100 хил. души от които 172 новооткрити).

Броят на психично болните под наблюдение на психиатричните заведения намалява като през 2009 г. техния брой е 26 222 (6 209.1 на 100 хил.) до 24 091 (5 718.9 на 100 хил.) през 2010 г. В структурата на заболяванията най-много са случаите на умствена изостаналост – 5 157 бр. (1224.2 на сто хиляди), следвани от: невротични заболявания, свързани със стрес и соматоформни разстройства – 5 097 бр. (1210.0 на сто хиляди), шизофрения – 3 808 бр. (904.0 на сто хиляди); разстройства на настроението – 2 660 (631.5 на сто хиляди) и т.н;

Шум

Шумът в околната среда представлява значителен екологичен риск и заплаха за общественото здраве. Степента на риска от увреждане на човешкото здраве под въздействието на фактора шум в околната среда е трудно установима, защото този вредно действащ агент не е изолиран, а участва в изключително сложна комбинация от рискове за здравето, свързани с химични, физични, биологични, социални, психологични фактори и начин на живот, придружен от вредни навици, атакуващи човешкия организъм в течение на целия му живот. Съгласно направено проучване и националния доклад за шума в урбанизираните територии, изготвен по регистрираните от РЗИ шумови нива в градовете на страната през 2011 г. градовете София, Пловдив и Варна остават водещи по рискова шумова експозиция на населението. Към тях се присъединяват и градовете Бургас, Русе, и Велико Търново. Утежненият акустичен климат се обуславя от голямата плътност на застрояване и гъстота на обитаване, наличието на голям брой градски магистрали, разположени в близост до жилищната територия, нарастващият брой на стари автомобили, движещи се в града и не на последно място липсата на адекватни мерки в посока на снижаване на нивата на шума. Неблагоприятно е задържане на високите шумови нива от диапазона 68-72 dB(A) в град Бургас. Това означава утвърждаване на утежнена акустична обстановка в урбанизираната среда, която без съмнение е свързана с възникването на здравен риск.

Според направеното изследване най-силно влияние върху акустичната обстановка оказва транспортният шум – неговият дял е 80-85% от общото шумово натоварване в градовете. Непрекъснатото увеличаване броя на моторните превозни средства в движение и грешките в градоустройственото планиране са основните причини за оформянето на урбанизирана среда с неблагоприятен за човешкото здраве акустичен режим.

Подходът за ограничаване въздействието на шума в условията на градската среда предполага действия по установяване на акустичен комфорт и избягване на здравния риск чрез добра организация на транспорта, пътната инфраструктура, начина на застрояване и организация на териториите, създаване и поддържане на "тихи зони" и зони, подлежащи на усилен шумова защита, прилежащи към детските, здравните и учебните заведения, жилищата и местата за отдих и рекреация. Това са все фактори, зависещи от доброто управление на градската среда.

Инвестициите от страна на общината

За периода 2008-2011 г. общинските лечебни заведения са вложени собствени средства за обновяване на медицинска апаратура и техника в размер на 2 843 хил.лв. За същия период Община Бургас, чрез капиталовата си програма е осигурила средства за ремонтни дейности по сградния фонд на дружествата и изграждане на съоръжения за достъп на трудно подвижни граждани в размер на 2 027 000 лв.

Разположение на обектите, изохрони и достъпост, натовареност на инфраструктурата

Област Бургас се характеризира с най-дългата пътна мрежа в страната. В самите общини/здравни райони също са налице населени места, които са значително отдалечени от общинските центрове и от най-близките специализирани лечебни структури. В допълнение пътната инфраструктура не е особено добра и затруднява и забавя достъпа между отделните населени места, общинските центрове и областния център.



Оперативна програма "Регионално развитие" 2007-2013

www.bgregio.eu

Инвестираме във Вашето бъдеще!

Проектът се финансира от Европейския фонд за регионално развитие и от държавния бюджет на Република България

Изводи

- Ограничен и затруднен достъп до областния и общински център - гр.Бургас на насочените към специализирана медицинска помощ от населените места в рамките на общината и областта. Това в най-голяма степен е значимо за населени места в планинските и отдалечени райони в селските райони, върху което негативно влияят и допълнителни фактори като недобрата инфраструктура и съществуващата транспортна схема;
- Оказваната медицинска помощ в общините извън Бургас е в ограничен обем;
- Липса на възможности за лечение, наблюдение и грижи на хронично болни лица за продължителен период от време;
- Липса на ефективен модел за организиране на неотложната помощ.
- Водещи заболявания в структурата на хоспитализираните болни са три класа болести: болестите на дихателната система, органите на кръвообращението и на храносмилателната система.
- Положителен факт е продължаващото намаляване на нивото на болестността и заболеваемостта от туберкулоза.
- Незначително се увеличава заболеваемостта от сифилис.
- По отношение на онкологичните заболявания може да се отчете, че през последните години нарастват болестността и заболеваемостта от злокачествени новообразувания. Най-висока е болестността от рак на кожата - меланом и други злокачествени новообразувания на кожата, следвани от рак на млечната жлеза и рак на женските полови органи.
- Все още не е постигнато значително и видимо подобрене на качеството на здравно обслужване на населението на града, което да отговаря на техните очаквания. Резултатите от проучването на територията на град Бургас показват, че хората от града оценяват като основен проблем безработицата и лошото състояние на здравеопазването в своя град. Най-ниска потребителска оценка получават легловата база и времето за чакане при посещение на съответното здравно заведение.
- Негативно е общественото мнение относно качеството на предлаганите услуги в здравеопазването.
- Реконструкцията и модернизацията на здравната инфраструктура е един от основните три приоритета за развитието град Бургас съгласно направеното проучване.
- В последните години се наблюдава намаляване и недостиг на болничния леглови фонд. В повечето случаи легловата база е морално и физически остаряла и в незадоволително санитарно-хигиенно състояние, с недостатъчно или липсващо съвременно оборудване.
- Неблагоприятното задържане на високите шумови нива от диапазона 68-72 dB(A) в град Бургас, означава утвърждаване на утежнена акустична обстановка в урбанизираната среда, която без съмнение е свързана с възникването на здравен риск.
- Социално-икономическите, културните условия, условията на околната среда, както и социалната и обществена среда имат съществено въздействие върху индивидуалния начин на живот и съответно върху индивидуалните фактори на риска за здраве. Подобряването на икономическото състояние на населението и повишаването на здравната култура се отразяват положително върху здравето на хората.



Оперативна програма "Регионално развитие" 2007-2013

www.bgregio.eu

Инвестираме във Вашето бъдеще!

Проектът се финансира от Европейския фонд за регионално развитие и от държавния бюджет на Република България

Възможности за развитие:

- Ефективното функциониране на всяка здравна система зависи от броя на човешките ресурси, тяхната квалификация и мотивация. Наличието на квалифицирани и високоефективни здравни кадри влияе върху ръста на икономиката и благосъстоянието на населението. Развитието на човешките ресурси в здравеопазването налага адекватно планиране, качествено студентско и следдипломно обучение, от което зависи осигуряването на достъпа до медицинска помощ и качеството на предлаганите услуги.
- Преструктуриране и оптимизиране на легловия фонд (вкл. чрез изграждане на нови лечебни заведения) за диференциране и ясно дефиниране на функциите и задълженията на медицинската помощ.
- Ефективно разпределение на наличните материални и финансови ресурси, приоритетно насочване на финансови ресурси за закупуване на ново, високо технологично оборудване;
- Мониторингът на шума трябва да е насочен, както към отразяване на значимото шумово натоварване в градските зони, подложени на влиянието на интензивното движение на моторни превозни средства (основен източник на шум), така и към зоните, в които би трябвало да се съхрани и поддържа акустичен режим, съответстващ на съществуващото здравно нормиране. Или т.нар. "тихи зони", в които се разполагат обекти, подлежащи на усилен шумова защита (здравни заведения, училища и детски градини, жилища и пр.).

4.3 Култура

Културата е израз на ценностната система на обществото и се нуждае от отговорно отношение. Основните акценти са свързани с поддържането, разширяването, промоцирането на дейности, които имат отношение към културните функции на града.

Ролята и мястото на творчеството и иновациите за съвременните общества са многократно потвърждавани в различни стратегически документи, между които са Стратегията за интелигентен, устойчив и приобщаващ растеж "Европа 2020" (COM (2010) 2020 окончателен) и Зелената книга на Европейската Комисия „Отключване на потенциала на културните и творческите индустрии“ (COM (2010) 183 окончателен).

Участието на неправителствените организации е задължително условие за развитието на българската култура. Независимо от позицията, в която се намират нестопанските и стопанските организации са незаменим партньор на органите на държавната и общинската власти при осъществяването на национални и местни политики за култура.

Културното многообразие може да се превърне в предпоставка за творчество и иновации в областта на изкуствата, при условие че се предприемат мерки за създаването на нови произведения на визуалните изкуства, театрални постановки, музикални представления, спектакли и концерти, аудио-визуални и литературни произведения, чиито премиери и последващи издания трябва да подобрят обмена на културно съдържание и диалога между културите.

Независимо от ангажимента на Министерство на културата за провеждане на национална културна политика, културата е в непрекъснат процес на деконцентрация, който предполага интегриран подход на взаимодействие между различни сектори (респ. държавни ведомства, областни и общински структури) и организациите на гражданското общество.

Гр. Бургас е най-важният културен център в Югоизточна България, с дългогодишни културни традиции в сферата на музиката, поезията, театъра и изобразителното изкуство, наследени през вековете.

Активният сезон в града с най-много събития и инициативи е летният. Множеството фестивали, провеждани ежегодно привличат хиляди туристи на територията на града.

Вече международно известният музикален фестивал Spirit of Burgas събира изключително голям брой посетители и свежи летни емоции. Много активно продължават да се организират Международният фолклорен фестивал, Фестивалът на Пясъчните фигури; Морската фрегата, а по-нови са Фестивалът "Четящия човек" и Парада на хвърчилата. Музеите и галериите в гр. Бургас участват в изданието „Нощта на



Оперативна програма "Регионално развитие" 2007-2013

www.bgregio.eu

Инвестираме във Вашето бъдеще!

Проектът се финансира от Европейския фонд за регионално развитие и от държавния бюджет на Република България

музеите" – събитие, спомагащо популяризирането и представянето на културните ценности. Два пъти в годината – през май и септември Бургас се превръща в рай на цветята. Тогава в специално устроени павилиони и на открито в Морската градина се провежда международната изложба бazar „Флора - Бургас". Патрон на Бургас е Св. Николай Чудотворец. Всяка година в седмицата преди и след 6. XII – Никулден – под патронажа на Община Бургас се организират празници на града, които намират своето естествено продължение в Коледните празници, също повод за многобройни културни събития и повод за възраждане на традиции и обичаи. Тези културни събития привличат много български и чуждестранни туристи и посетители.

По-голямата част от градските събития и фестивали са инициатива на обществени организации от активни млади хора, което допринася за привличане и по-активно участие на младото население, както и обогатяване на културата и възможностите им за лятна активност. Реализират се редица културни дейности с масов характер.

В гр. Бургас е развит широк спектър от дейности в областта на културата: музейна, театрална, кинодейност, комплексна и читалищна дейност. Има нужда от подобряване условията в сферата на изобразителните изкуства, киното и библиотечната дейност.

Комплексът от културни дейности, развити на територията на община Бургас се реализира основно в публичния (държавен и общински). Преобладаващата част от културните сгради са концентрирани в обособения център, близо до основните комуникации, имат удобен пешеходен достъп и са елементи, формиращи т.н активна градска среда (операта, театър Адриана Будевска, филхармонията, Регионален музей Бургас, летен театър, културен център Морско казино, Младежки културен център, Дом на нефтохимика, Регионална библиотека, читалища, училища и детски градини).

Необходимо е създаване на работеща политика по отношение на съществуващите градски пространства, свързани с културата, както и потенциала за създаване на нови такива в определени културни сфери.

Общината може да спомогне създаването и развитието на т.н „независими" градски пространства (частни галерии, ансамбли, театри, танцови трупи и др.).

Театри

Театралната дейност е добре представена на територията на гр. Бургас. В Община Бургас функционират Драматичен театър „Адриана Будевска", Летен театър, Държавен куклен театър, Държавна опера Бургас, Концертна зала „Проф. Иван Вульпе". Театралните сгради са концентрирани в централната градска част.

- Летния театър, който е разположен в Приморски парк и предоставя 2250 места
- Културен дом на Нефтохимика
- Драматичният театър "Адриана Будевска" - носи името на една от най-известните български театрални актриси. Той има дългогодишна история и е дал на България безценна галерия от имена на големи режисьори, актьори, сценографи. Активният сезон в Бургас е от октомври до май, но на практика не прекъсва, защото през летния сезон културният живот на страната се пренася в курортните градове. Бургаският театър играе на собствена сцена и на сцената на оперния театър. За гастроли се използват залите на Гарнизонен военен клуб и Културен дом на нефтохимика.
- Държавна опера Бургас – гр. Бургас е един от малкото български градове, които имат свой оперен театър с балетна трупа. Репертоарът му включва класически и български произведения и оперетна класика. Залата на бургаската опера, която се ползва и от филхармонията, има авангарден дизайн и отлична акустика.

Културен център "Морско казино" и открита сцена "Охлюва" са обновени през 2011 г. Разположени са в Приморския парк. Културният център разполага с 4 зали, творчески ателиета и Арт-салон, предоставя възможност за развитието на многообразни културни дейности. Откритата сцена разполага с 300 седящи и много правостоящи места, като обикновено изявиите са с вход свободен.

Действащи са и Гарнизонен военен клуб с капацитет 539 места и конферентна зала със 100 места, както и Културен дом на нефтохимика, които са съсредоточени в Централната градска част (ЦГЧ) и в тях се



Оперативна програма "Регионално развитие" 2007-2013

www.bgregio.eu

Инвестираме във Вашето бъдеще!

Проектът се финансира от Европейския фонд за регионално развитие и от държавния бюджет на Република България

провеждат различни културни мероприятия. Културният дом, който е предоставен от Лукойл Нефтохим, трябва да бъде ремонтиран и реновиран, което ще даде възможност за развитието на културни мероприятия и обогатяване на културната програма на града.

Кина

До преди по-малко от половин година гр. Бургас разполага с един кинотеатър (Кино Тракия), който в момента е в ремонт. Има новоизградени киносалони в построения 2012 г. мол „Галерия Бургас“. Не е осигурено пространство за излъчване на независими кинопрожекции. Прожекции и филмови фестивали се провеждат и на Открита естрада Охлюва, прилежаща на Културен център „Морско казино“, основно реконструирани и обновени през 2010-2011 г.

Музеи и експозиции

Музейната мрежа, разположена на територията на Бургас включва:

- Регионален исторически музей, който е разположен в четири сгради със следните експозиции – археологическа, природо – научна, етнографска, археологическа.

В Етнографския комплекс на Регионалния музей в Бургас се осъществява Проект – „Лятно училище по интереси“. Проектът цели съхраняването и подчертаване културната, образователна и социална значимост на българските традиционни занаяти допринасящи за съхраняване на националната идентичност и обогатяване на Европейското културно наследство. Проектът включва демонстрационно изработване, обучение и представяне на продукти на традиционните български занаяти и извършване на услуги.

- Къща музей „Петя Дубарова“ - Понастоящем музеят е научен и културно-просветен институт за издирване, изучаване, съхраняване, документиране и популяризиране на литературното наследство и творческата личност на българската поетеса Петя Дубарова.

Музейната дейност се осъществява в редица музеи на територията на града. Освен като обекти с културни функции, те следва да бъдат оценявани и като туристически ресурс.

Липсва обединен културен център за реализиране и представяне на съвременно изкуство. – Музей на съвременното изкуство. Необходимо е пространство, което да се ползва от различните сфери на изкуството, да подслонява произведения на архитектурата и дизайна, живописата, скулптурата, фотографията и печата, илюстрации на книги, филми и ел. медии.

На територията на града има само малки галерийни пространства, като липсва пространство за развитие на мащабни изложби и проекти в сферата на живописата, скулптурата и архитектурата. Община Бургас работи в тази насока и има идеи за създаването на такъв в сградата на НХК.

Галерии В Община Бургас са изградени Художествена галерия с общинско финансиране и около 14 частни художествени галерии, които са съсредоточени в широкия център на гр.Бургас.

Броят на продадените билети от Художествената галерия по години са: 2008г- 165 бр., 2009г.- 4220 бр., 2010г.- 336 бр., 2011г.- 338 бр. Наблюдава се драстично увеличение на броя на продадените билети за посещение в галерията в размер на 24.5 пъти през 2009г. спрямо 2008 г. През 2010 г. се отчита спад от 12.5 пъти. За 2010 и 2011г. броят е относително постоянен.

В Бургас има изградена и функционира графична база, намираща се в морската градина. В нея се организират международни пленери и се посещават от български и чуждестранни художници. Графичната база трябва да бъде поддържана и ремонтирана, както и да бъде оборудвана с литографска техника, за да се развие нейния потенциала.

На територията на града има само малки галерийни пространства, като липсва пространство за развитие на мащабни изложби и проекти в сферата на живописата, скулптурата и архитектурата. Община Бургас работи в тази насока и има идеи за създаването на такъв в сградата на НХК.



Оперативна програма "Регионално развитие" 2007-2013

www.bgregio.eu

Инвестираме във Вашето бъдеще!

Проектът се финансира от Европейския фонд за регионално развитие и от държавния бюджет на Република България

Новаторски проект за общината е Подземният град, като целта е убежищата под морската градина да се превърнат в дигитални галерии. Подземният град ще бъде първият такъв в страната и ще привлече много нови туристи.

Читалища: От културните институции най-голям е броят на читалищата-в Община Бургас той е 26, от тях 17 броя са в град Бургас. Характерно за читалищата е, че не са съсредоточени единствено в централната зона, а се наблюдават и в периферните квартали.

Библиотеки. На територията на град Бургас функционира 1 регионална библиотека, 4 читални, 2 от които се намират в Централната градска част и 2 в ж.к.Бр. Миладинови, както и ресурсни центрове, детски отдел в ж.к.Изгрев. Поддържат се читалищни и университетски библиотеки.

Регионалната библиотека предлага електронно архивиране на старите издания и книги, но липсва модерна библиотека, която да използва най-новите технологии и да даде възможност за обмен на информация с различни библиотеки в страната и извън нея.

Храмове Община Бургас е православен център и образец за православно изкуство. В град Бургас са съсредоточени 1бр Катедрален храм; 8бр. Храмове; Римокатолическа църква; Източно-католическа църква, Арменска църква, Църкви- параклиси и 2 бр. манастира; Джамия. От тях 6 бр. са съсредоточени в централната част на града.

Младежки културен център, който поддържа 7 школи по изкуствата и младежки формации.

Основна цел на община Бургас в областта на културата е постигне състояние на културата, адекватно на съвременните предизвикателства, за което се изисква подкрепа на стратегически значими инициативи като опазването и насърчаването на културното многообразие, творческата мобилност и защитата на интелектуалната собственост в областта на културата, както и създаването на условия за развитието на културните и творческите индустрии, съвременни форми на културно изразяване и качествено образование в областта на изкуствата и културата.

Община Бургас спечели голямата награда на международното изложение „Културен туризъм“ за динамично развитие на дестинация на културния туризъм. Наградата бе присъдена за утвърдена цялостна визия за урбанистично развитие, ориентирано към повишаване привлекателността на туристите, за създаването на единен туристически информационен портал на Община Бургас и за цялостна политика за развитие на съвременни културни събития, привличащи посетителски интерес.

За периода 2008 – 2011 г. Община Бургас прилага утвърдена програма, подкрепяща развитието на културния живот в града.

Работи се по разширението на единния сайт на музеите в региона на дейност на Регионален Бургаски музей с цел максимален достъп, промотиране на музейни туристически пакети, общи маршрути и обучение.

Община Бургас представи проект за най– новата туристическа атракция – „Омагьосаният подземен град и галерия тъмно“, подземен град в старите бомбоубежища под Морската градина. Той представлява интерактивен атракцион изцяло под земята на парка, чиято централна част – под и около Казиното е осяяна с подземни тунели. Подземният град ще бъде първият такъв в страната и ще привлече много нови туристи.

Добра идея е да се възобнови традицията за скулптурен симпозиум на територията на Отманли (парк Росенец) от 70-те години на 20 в. По–голямата част от произведенията от този симпозиум са разположени в Морската градина, което е пример за тяхната социализация. Провеждането на такъв симпозиум, освен реализиране на културен обмен е и възможност за естетизиране на градската среда.

Предстои изпълнение на проекта за „Аква–Калиде Термополис“, което е добра основа за развитие на балнео–лечебния туризъм. В близост до атракцията са разположени два балнеоцентъра (Св. Мина 1 и Св. Мина 2) и Специализирана болница за рехабилитация.Сградите функционират в момента, но се нуждаят от реновация и модернизация. Една от термите има два басейна, които в момента не функционират.

Изводи:

- Засилено участие в различни европейски инициативи, свързани с културното наследство.



Оперативна програма "Регионално развитие" 2007-2013

www.bgregio.eu

Инвестираме във Вашето бъдеще!

Проектът се финансира от Европейския фонд за регионално развитие и от държавния бюджет на Република България

- Активна дейност за защита на нематериалното културно наследство – фолклор, традиционни практики и обичаи.
- Музеите разполагат със специалисти с много добро образование и професионален опит в различните сфери на историята и музейното дело.
- Сградите на театъра и операта са реконструирани и модернизирани; в недобро състояние е Концертна зала „Проф. Иван Вульпе”.
- Наблюдава се недостатъчен капацитет на възможните зали за организиране на много големи концерти и събития. Създаването на подобен обект ще даде възможност на града да доразвие възможностите и капацитета си за популяризиране на фестивалния и събитиен туризъм.
- Необходимост от реконструкция и модернизация на сградите на отделните музеи, за да се подобри достъпа до тях за отделните групи хора. Заложено е обвързването им в единен културен маршрут, включващ и подобряване нивото на информационната база - табели, кампании, интернет сайтове и т.н.
- Предвидено е изграждането на нова галерийна сграда за нуждите на Съюза на художниците в Бургас.
- Липсва обединен културен център за реализиране и представяне на съвременно изкуство – Музей на съвременното изкуство.
- Регионалният исторически музей управлява повече от една музейна сграда и при ограничения брой специалисти се създават затруднения при осъществяване на дейността.
- Заплащането на специалистите е едно от най-ниските в сферата на културата.
- Липса на стандартни адекватни критерии за финансиране през годините, което е довело до недостиг на средствата за основни дейности вия за квалификация и кариерно развитие.
- Ограничени дейности по консервация и реставрация на движимите културни ценности.
- Ограничена мобилност на колекциите и музейните специалисти.
- Липса на регулярно обявяване и финансиране на сесии и програми за музейни дейности като: нови постоянни експозиции, оборудване на фондохранилищата, издания с музейна тематика.
- Необходимост от провеждане на адекватна политика за привличане на млади музейни специалисти.
- Изброените недостатъци в музейната мрежа водят до намаляване на приходите, влошаване на състоянието на колекциите, създават предпоставки за кражби, не позволяват кандидатстването за отпускане на държавна гаранция за временни експозиции и участието в съвместни проекти. Културно многообразие – Бургас е изключително богат на природни и културни дадености (предпоставка за развитие на смесени форми на туризъм – морски и културен).
- Наличие на културно пространство респектиращо със своите фестивали.
- Активно участие на младото население в културния живот на града.
- Не е осигурено пространство за излъчване на независими кинопрожекции.
- Липсва голяма изложбена зала с площ, способстваща развитието на мащабни събития в областта на живописата, архитектурата и скулптурата.
- Отсъствие на добре работещ механизъм за привличане и използване на потенциала както на нестопанските организации, така и на възможностите за финансиране, които притежават стопанските организации.



Оперативна програма "Регионално развитие" 2007-2013

www.bgregio.eu

Инвестираме във Вашето бъдеще!

Проектът се финансира от Европейския фонд за регионално развитие и от държавния бюджет на Република България

- Сезонност на културния туризъм.

Възможности за развитие:

- Създаване на градски пространства, свързани с културата.
- Усъвършенстване на музейната мрежа и прилагане на механизми за нейното модернизиране.
- Активно включване на музеите в системата от мерки за съхраняване, популяризиране и социализация на нематериалното културно наследство.
- Имплементиране на проекти за образователни инициативи в музеите, ясно позициониране на музеите във взаимодействието културни ценности – общество.
- Създаване на музей за съвременно изкуство.
- Включване на музеите в културните маршрути на територията на общината.
- Утвърждаване на регионалната и читалищните библиотеки като културно-информационни центрове чрез повишаване на информационния им капацитет.
- Подкрепа на любителското творчество.
- Партньорството с общини и областни администрации при интегриране на недвижимите културни ценности с музейните и културни пространства в градската историческа среда.
- Разширяване на достъпа до културните продукти.
- Насочване вниманието към осигуряване на културни дейности и събития извън активния летен сезон.
- Стимулиране на предлагането на туристическите продукти и на обвързването им с туристическата индустрия – морски и риболовни атракции (експозиции, морски колекции).
- Разработване на проект за Аквариум на територията на града.
- Създаване на достъпна информационна среда, която да стимулира обмена на идеи и конкурсното начало.
- Изработване на обективни критерии за анализ и оценка на музейните дейности.
- Продължаване на добрите практики в партньорството с различни институции, организации и частни лица; установяване на по-тясно взаимодействие със системата на културния туризъм и развиване на музейната сувенирна индустрия.
- Определяне на обектите, свързани с културата, които биха представлявали траен обществен интерес, към които приоритетно да бъдат насочени мерките за социализация.
- Стимулиране участието на неправителствените организации при действията за развитие на българската култура.
- Създаване на Общински фонд "Култура".
- Използване на нови подходи за представяне на експозициите - използване на различни дигитални технологии.

4.4 Спорт



Оперативна програма "Регионално развитие" 2007-2013

www.bgregio.eu

Инвестираме във Вашето бъдеще!

Проектът се финансира от Европейския фонд за регионално развитие и от държавния бюджет на Република България

Община Бургас следва активна политика в областта на развитието на спорта. Общественият съвет по спорт е консултативен орган¹⁰ към общината за оказване на съдействие и помощ при извършване на дейностите по спорт и упражнява обществен контрол върху тяхното осъществяване. Община Бургас е разработила „Стратегия за развитие и управление на физическото възпитание и спорта в община Бургас за периода 2012-2016 г“. В тази стратегия Община Бургас заявява своите бъдещи намерения да постигне на високо ниво на развитие чрез поставяне на ясни цели и приоритети в областта на спорта. Основните приоритети са: развитие на клубния спорт, модернизирание на спортната материално-техническа база, подпомагане на местните спортни клубове, участие на международни състезания, подпомагане на треньори и спортисти, развитие на спорта за хора с увреждания, ПЧП, изграждане на допълнителни съоръжения и площадки, карта на спортните обекти, газификация и климатизация на спортните зали, изграждане на многофункционална спортна зала и сграда за спортно училище.

Едни от най-големите спортни обекти в общината са Стадион „Лазур“ в квартал Лазур и стадион Черноморец (в началото на Южна промишлена зона). Други по-малки стадиони в различно състояние са разпръснати в Община Бургас в селата, както и 3 броя в гр. Бургас.

Като част от стратегията на Община Бургас през 2013г. стартира изграждането на многофункционална спортна зала Бургас-Арена с капацитет около 6500 места, която ще бъде подходяща и насочена за развитие на леката атлетика в България. Тя ще бъде построена по европейски и международни стандарти и ще бъде предпоставка за развитие и участие на Община Бургас като домакин на международни спортни състезания през 2017г. Във връзка с изпълнението на политиката на общината се предвижда да се построи многофункционален стадион, разположен на 55 дка площ.

На територията на общината функционират 68 бр. спортни клубове по различни видове спорт. За 2012 г. за спортните клубове общината отпуска субсидия на стойност 243000 лв. за 48бр от тях. Бюджетът за 5-те клубове: ФК „Нефтохимик 1986“, СК „Черноморец“- баскетбол; ВК „Нефтохимик“, волейбол и БК „Нефтохимик 2010“- баскетбол, ПСФК "Черноморец" е в размер на 320 000лв. Общината подпомага финансово действащите спортни клубове за хора с увреждания (6 на брой) с 17 000 лв. За аматьорските футболни клубове е отделена субсидия на стойност 45 000 лв (11 на брой). За 2012 от общинския бюджет са отделени 260 532 лв. за организиране на спортни мероприятия, а за други дейности в спорта са отделени – 65 000лв. Чрез отпусканите субсидии Община Бургас цели активно да развие клубния спорт. Големият брой съществуващи клубове са потенциал, който общината развива чрез финансиране.

Приоритет в политиката на общината през последните години е инвестиране в спортни обекти и съоръжения. В резултат, на което са изградени спортни комплекси в к-с Изгрев и к-с Славейков и 14 броя открити спортни игрища и прилежащи сгради. Построена е спортна зала в кв. "Меден Рудник" за различни видове спорт и са ремонтирани спортните зали в к-с Славейков и к-с Зорница. Изграден е нов плувен комплекс в Приморски парк и в квартал „Минерални бани“. В добро състояние са 7 спортни площадки, 1 спортно игрище и байк парк, в процес на строителство са спортните съоръжения в 8 спортни площадки, но като цяло те не са достатъчни спрямо потребностите на спортуващото население в град Бургас.

Определени са терени от Община Бургас за развитие на ловна стрелба до с.Извор и терен за автомобилна писта в промишлена зона Юг. Потенциал за развитие на атрактивен туризъм.

В Парк Езеро има изградена конна база, която предизвиква голям интерес и посещаемост. Капацитетът на базата е малък, предпоставка за развитие на тази база в два района: в Парк Езеро или в Минерални бани.

На централния плаж също има изградени спортни игрища: 2 за футбол, 1 за волейбол и 1 за тенис, това е място, в което има потенциал за развитие и обособяване на спортна зона чрез изграждане на допълнителни съоръжения и игрища за развитие на плажни спортове. До края на 2012г. ще се изгради пясъчно игрище с трибуни, подходящо за всички видове плажни спортове.

До 2011 година броят на регистрираните детски площадки са 138, от които 41 са били реконструирани и подменени за периода 2008-2010 г. Продължава изграждането на нови площадки и подмяна на стари детски съоръжения, което ежегодно се залага в програмите на общината. Повече детски площадки са потенциал за

¹⁰ Правилник за дейността на обществения съвет по спорт към община Бургас.

Този документ е създаден в рамките на проект BG161PO001/1.4-07/2010/004, „Интегриран план за градско възстановяване и развитие на гр. Бургас“, който се осъществява с финансовата подкрепа на Оперативна програма «Регионално развитие 2007 -2013г», съфинансирана от Европейския съюз чрез Европейския фонд за регионално развитие. Цялата отговорност за съдържанието на документа се носи от Община Бургас и при никакви обстоятелства не може да се счита, че този документ отразява официалното становище на Европейския съюз и Договарящия орган.



Оперативна програма "Регионално развитие" 2007-2013

www.bgregio.eu

Инвестираме във Вашето бъдеще!

Проектът се финансира от Европейския фонд за регионално развитие и от държавния бюджет на Република България

удовлетворяване на нуждите на жителите на общината от места за спорт и отдих, който трябва да се развива и в бъдеще.

В град Бургас има условия за развитие на воден спорт- гребане, уиндсърф, водна топка, организиране на регати. Функционира гребна база "Лукойл", която не е оборудвана с гребно съоръжение. Има интерес от изграждането на нова модерна база, за да се възстанови активността на този спорт в Община Бургас. Подходящ естествен терен за развитие на кайт сърф е Атанасовската коса до Солниците. Водните спортове в Община Бургас биха могли да се развият чрез изграждане на центрове за водни спортове, откриване на допълнителни басейни.

Огромно потенциал за развитие на водните спортове се наблюдава и в Минерални бани, поради наличието на минерална вода, терен от 40 дка площ, предоставен от Министерство на здравеопазването, стари и отдавна неизползваеми басейни, които да бъдат превърнати в нови басейни и спортни съоръжения. В Минералните бани има изградена спортна възстановителна база, която включва басейн, спортни игрища, леглова база. Чрез финансиране Минералните бани могат да бъдат превърнати в един спортен център, а също има предпоставки за развитие на спа и рекреационен туризъм.

Приморски парк е подходящ за развитие и на въздушни спортове чрез създаване на специализирани площадки и съоръжения.

В град Бургас има потенциал за развитие на спортен риболов, който трябва да бъде насърчаван и финансиран за изграждане на кейове. Езеро Вая има потенциал за развитие на този вид спорт, поради естествения лиман от над 20 вида риба, благоприятно местоположение и предоставя възможност за провеждане на състезания.

Изводи

- Налична е разнообразна спортна инфраструктура, която се нуждае от допълнително оптимизиране и разширяване.
- Съществуващите два големи стадиона са подходящи пространства за организиране на разнообразни мащабни спортни събития.
- Стадион "Черноморец" се нуждае от цялостно обновяване. Местоположението му до Бургаското езеро, бившия гребен канал и Морското училище създава предпоставки за интегриране на различните пространства и изграждане на една активна територия за спортни дейности. Съществуващ мега проект Арена Черноморец с тенденции за реализация в далечното бъдеще.
- Много спортни площадки са обновени с нови съоръжения, но все още се забелязва нубходимост от допълнителни инвестиции в изграждане на нови и развитие на съществуващи.

Възможности за развитие:

- Необходимост от изграждане на допълнителни нови спортни комплекси, зали, басейни, спортни игрища, спортни площадки, гребна база, стадиони, за да се постигнат целите на политиката на Община Бургас за подобряване на спортните условия и превръщането на град Бургас в своеобразен и атрактивен национален и европейски спортен център.
- Подобряването на съществуващата и изграждането на нова спортна инфраструктура е потенциал за развитие на спортен туризъм от национален и международен мащаб.
- Прилагането на механизма на ПЧП е подходящ начин за финансиране, изграждане и развитие на спортната инфраструктура.

4.5 Социални дейности, услуги, проблеми на включването на маргинални групи

Социалната политика на община Бургас е насочена към подобряване на качеството на живот и намаляване на социалната изолация на гражданите в риск.

Законодателството в областта на социалните услуги след 2003 г. постави началото на децентрализация на предлагане на социалните услуги и създаде условия да развият пазарни форми с участието на бизнеса и на НПО.



Оперативна програма "Регионално развитие" 2007-2013

www.bgregio.eu

Инвестираме във Вашето бъдеще!

Проектът се финансира от Европейския фонд за регионално развитие и от държавния бюджет на Република България

На областно ниво община Бургас има водеща роля в предоставянето на социални услуги.

Развитието на социалните услуги е базирано на потребностите и обхвата на целевите групи, в съответствие с възможностите за осигуряване на адекватно и устойчиво финансиране. Община Бургас прилага интегриран подход при управлението на социалните си услуги, като е изградена неформална вътрешна мрежа между отделните бюджетни звена, която подобрява ефективността на работата

Финансовото обезпечаване на общинската социална политика, в частност услуги, се осигурява със средства от: държавния бюджет; общинския бюджет чрез средства, предоставени по единни разходни стандарти и чрез приходи от местни социални такси, определени по ЗМДТ и други собствени приходи от местния бюджет; проекти и програми, в т.ч. по оперативните програми; дарения и помощи.

В рамките на бюджета, разходите за функция „Социално осигуряване, подпомагане и грижи“ представляват 3.3 на сто от всички разходи на община Бургас. Над 72 на сто от тези средства се предоставят на общината под формата на трансфери за делегирани от държавата дейности

Таблица 31: Разходи за социални услуги по бюджета на община Бургас, в хил.лв.

Видове разходи за СУ	2008	2009	2010	2011
Възнаграждения и осиг. плащания	1032	1173	1182	1182
Издръжка	1071	1487	1310	1553
Стипендии и помощи	1561	1720	1686	1718
Субсидии	59	13	0	0
Инвестиции	0	22	60	135
ОБЩО	3723	4415	4238	4587
в т.ч. дофинансиране	15	33	28	88
Дял на съфинансирането в общо разходи	0,4%	0,7%	0,6%	1,9%
Дял на разходите за СУ в бюджета на общината	3,1%	3,2%	3,1	3,3%

Разходите за социални услуги се увеличават в периода и като абсолютен размер и като дял в общите разходи по бюджет. Структурата им включва приоритетно осигуряване на стипендии и помощи, издръжка на заведенията за социални услуги и работни заплати. За периода 2007-2011 г. община Бургас е подпомогнала финансово дейностите по социално осигуряване на 97 организации, изразходваната за целта сума е 869 хил.лв. Общинският съвет Бургас е приел Правилник за еднократни безвъзмездни финансови помощи в полза на физически лица, като за периода са подпомогнати 213 нуждаещи се деца и лица с обща сума в размер на 237 х.лв.

От 2011 г. се подпомагат, по ред определен от Общински съвет Бургас приемни семейства, като техния брой е над 20 приемни семейства, а подкрепата е около 20 х.лв.

Общината е изградила за нуждите на хора с увреждания следните обекти: подемен елеватор в централната административна сграда на общината, рампа за осигуряване на достъпност за хора с физически и сензорни увреждания до втората административна сграда на ул. "Шейново" №24; основен ремонт на стълбище и изградена рампа за хора с увреждания, пред сградата на Домашен социален патронаж; купени са 20 чисто нови автобуса, адаптирани за хора с увреждания.;



Оперативна програма "Регионално развитие" 2007-2013

www.bgregio.eu

Инвестираме във Вашето бъдеще!

Проектът се финансира от Европейския фонд за регионално развитие и от държавния бюджет на Република България

Изградена е площадка на стойност около 900 х.лв. за деца с увреждания, комбинирана със адаптирани специално за нуждите на децата съоръжения за игра и фитнес уреди.

Бургас, като областен център играе важна роля в процеса на осигуряване на социални услуги – от една страна областните поделения на всички децентрализирани структури на министерствата и техни разпоредители се намират в град Бургас, а от друга градът развива редица услуги, достъп до които имат представителите на уязвими групи от цялата област.

По данни на НСИ, за 2001, 2005, 2007 и 2008 г. на територията на област Бургас се предлагат следните социални услуги.

Таблица 32

Заведения и дейности за социални услуги	Заведения	Заведения	Заведения	Заведения	Изменения (бр.)	Капацитет	Капацитет	Капацитет	Капацитет	Изменения (бр.)	Лица	Лица	Преминали	Преминали	Изменения (бр.)
											в края на год.	в края на год.	лица, ползвали СУ	лица, ползвали СУ	
Година	2001	2005	2007	2008		2001	2005	2007	2008		2001	2005	2007	2008	
БУРГАС	14	20	33	37	23	2512	2619	3641	3897	1385	2141	2377	8348	9108	6967
I. Социални услуги, извършвани в обичайна домашна среда		5	16	21	21	1576	1775	2655	2968	1392	1306	1564	7499	8280	6974
в това число:					0					0					0
Дневен център за деца и младежи		1	3	2	2		15	85	15	15		12	242	674	674
Дневен център (вкл. дневен център за стари хора)			2	3	3			50	70	70			1756	1985	1985
Домашен социален патронаж ¹	-	-	-	-		1576	1590	2161	2361	785	1306	1409	2613	3248	1942
Център за социална рехабилитация и интеграция		3	3	5	5		140	140	197	197		115	2267	1835	1835

Този документ е създаден в рамките на проект BG161PO001/1.4-07/2010/004, „Интегриран план за градско възстановяване и развитие на гр. Бургас“, който се осъществява с финансовата подкрепа на Оперативна програма «Регионално развитие 2007 -2013г», съфинансирана от Европейския съюз чрез Европейския фонд за регионално развитие. Цялата отговорност за съдържанието на документа се носи от Община Бургас и при никакви обстоятелства не може да се счита, че този документ отразява официалното становище на Европейския съюз и Договарящия орган.



Оперативна програма "Регионално развитие" 2007-2013

www.bgregio.eu

Инвестираме във Вашето бъдеще!

Проектът се финансира от Европейския фонд за регионално развитие и от държавния бюджет на Република България

II. Социални услуги, извършвани извън домашна среда	14	15	17	16	2	936	844	986	929	-7	835	813	849	828	-7
в това число:															
Домове за стари хора	3	4	4	4	1	124	144	144	129	5	120	143	104	118	-2
Домове за възрастни с физически увреждания	2	2	2	2	0	115	132	90	90	-25	109	130	83	84	-25
Домове за деца и младежи с умствени затруднения	3	2	2	2	-1	182	103	103	103	-79	159	100	101	99	-60
Домове за възрастни с умствени затруднения	4	4	5	6	2	393	344	359	432	39	334	335	344	397	63
Социални учебно-професионални заведения	1	1		1	0	100	92		80	-20	98	91		81	-17
Домове за временно настаняване ³	1	2			-1	22	29			-22	15	14			-15
Домове за деца, лишени от родителски грижи				2	2	2			175	175	175		146	130	130

Вижда се, че през периода делът на заведенията за социални услуги (намалението е с 2.6 пункта) и на капацитета им (намалението е само с 0.3) в област Бургас, спада спрямо общо за страната. Въпреки това се увеличава броя на преминалите през тези услуги/ ползвалите ги лица (с 1.3 пункта).

Развиват се предимно услугите, предоставяни в близка до семейната среда, за сметка на реструктуриране и закриване на услугите, предоставяни в институции.

За периода значително се повишава оборота на едно място в социална услуга, измерен с преминали лица, спрямо капацитет. За социалните услуги в общността, т.е. предоставяни в близка до семейната среда на областно ниво се отчитат по-високи от средните за страната стойности. Това показва резултатите и



Оперативна програма "Регионално развитие" 2007-2013

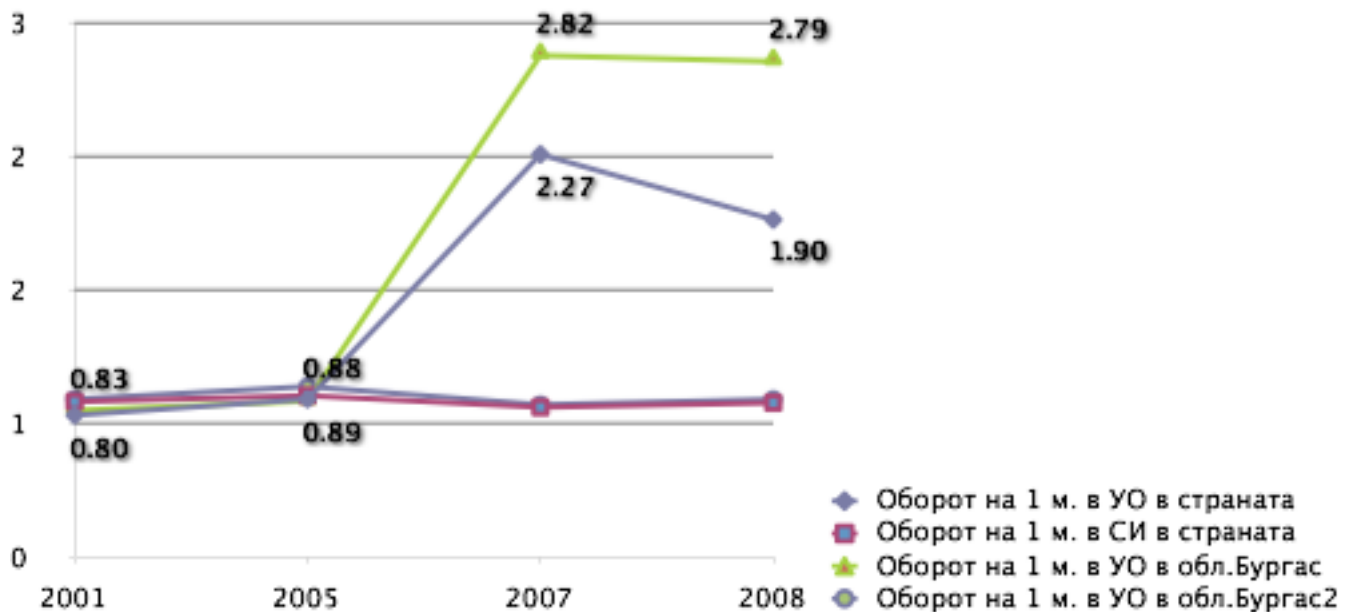
www.bgregio.eu

Инвестираме във Вашето бъдеще!

Проектът се финансира от Европейския фонд за регионално развитие и от държавния бюджет на Република България

ефективността на работа, с цел обхващане на по-голям кръг от потребители. Данните са представени в следващата графика.

Фигура 25



Като се има предвид, че по-голямата част от услугите на областно ниво се предоставят в община Бургас, може да се каже, че тези резултати се дължат на активната социална работа на общинските екипи. Това се потвърждава и от следващата таблица.

Таблица 33

ИД - УСЛУГИ В ОБЩНОСТТА - АСП – сайт	Капацитет национално ниво	бр. заведения национално ниво	Дял на СУ в община Бургас, спрямо общ капац.за страната	Дял на заведенията за СУ в община Бургас спр. страната	Адрес на услугата на територията на община Бургас	Капацитет на услугата в община Бургас
центрове за обществена подкрепа	3276	71	3,05%	1,41%	гр. Бургас, ж.к. "Братя Миладинови" гр.Бургас, ул."Дрин" № 9	100
центрове за настаняване от семеен тип за деца	847	74	1,77%	4,05%	гр. Бургас □ ул. "Александър Батенберг" 1А гр.Бургас, к-с „Славейков“ бл.63	22



Оперативна програма "Регионално развитие" 2007-2013

www.bgregio.eu

Инвестираме във Вашето бъдеще!

Проектът се финансира от Европейския фонд за регионално развитие и от държавния бюджет на Република България

центрове за настаняване от семеен тип за лица	329	26	x	x	x	x
центрове за работа с деца на улицата	186	11	8,06%	9,09%	гр. Бургас, ул."Сан Стефано" 32	15
кризисни центрове за деца	109	10	7,34%	10,00%	гр.Бургас	8
кризисни центрове за лица	36	3	x	x	x	x
социални учебно - професионални центрове	607	9	x	x	x	x
центрове за временно настаняване	613	10	x	x	x	x
защитени жилища	1000	113	2,50%	2,65%	гр. Бургас, кв."Акациите", ул."Александър Невски"№8 гр. Бургас ул. "Поп Груйо" № 45 гр. Бургас кв."Меден рудник" ул. "Кооператор" № 32	25
наблюдавани жилища	100	16	x	x	x	x
преходни жилища за лица	72	8	x	x	x	x
преходни жилища за деца	126	15	x	x	x	x
дневни центрове за деца и възрастни с увреждания	378	7	x	x	x	x
дневни центрове за възрастни хора с увреждания	1550	55	1,94%	1,82%	гр.Бургас, ж.к."Славейков" бл.10, вх..А и В,	30
дневни центрове за стари хора	1429	49	x	x	x	x



Оперативна програма "Регионално развитие" 2007-2013

www.bgregio.eu

Инвестираме във Вашето бъдеще!

Проектът се финансира от Европейския фонд за регионално развитие и от държавния бюджет на Република България

центрове за социална рехабилитация и интеграция за деца	928	23	x	x	x	x
дневни центрове за деца с увреждания	1806	68	1,33%	1,47%	гр. Бургас, ж.к. "Лазур", ул. "Места" 81	24
центрове за социална рехабилитация и интеграция за възрастни*	1737	48	2,30%	6,,25%	гр. Бургас, к-с "Зорница", бл. 47, вх. 7, партер гр. Бургас, кв. „Победа“ гр. Бургас, ул. "Мария Луиза" № 9	70
приюти	80	5	x	x	x	x
звено "майка и бебе"	75	10	x	x	x	x
	15284	631	1,68%	1,58%	x	
ВИД - СПЕЦИАЛИЗИРАНИ ИНСТИТУЦИИ – АСП - сайт						
домове за деца, лишени от родителска грижа от 3 до 6 години	824	21	x	x	x	x
домове за деца, лишени от родителска грижа от 7 до 18/20 години /i - хііі клас/	2676	51	2,35%	1,96%	гр. Бургас, бул. "Стефан Стамболов" № 21	63
домове за деца с увреждания	1372	24	x	x	x	x
домове за стари хора	5740	81	0,56%	1,23%	гр. Бургас, ул. "Цар Самуил" № 117	32
домове за възрастни хора с умствена изостаналост	2277	28	x	x	x	x



Оперативна програма "Регионално развитие" 2007-2013

www.bgregio.eu

Инвестираме във Вашето бъдеще!

Проектът се финансира от Европейския фонд за регионално развитие и от държавния бюджет на Република България

домове за възрастни хора с физически увреждания	1385	23	x	x	x	x
домове за възрастни хора със сетивни нарушения	148	4	x	x	x	x
домове за възрастни хора с деменция	836	14	x	x	x	x
домове за възрастни хора с психични разстройства	1169	15	x	x	x	x
	16427	261	0,58%	x	x	389

В община Бургас се предоставят около 40 на сто от всички видове услуги в общността. До 2015 г. обаче се планира този процент на покритие да достигне 75 на сто. За деца и младежи, в т.ч. с увреждания са разкрити общо 257 места, което над 87 на сто от всички места в услугите в общността. Местата в услугите за деца и възрастни с увреждания формират над 42 на сто от капацитета на услугите в общността.

Развити са и специфични услуги за претърпели насилие.

В периода до 2015 г. общината има намерение да развие мрежата от услуги, с приоритет за: центрове за обществена подкрепа, центрове за настаняване от семеен тип и центрове за социална рехабилитация и интеграция.

Предвиждат се и иновативни услуги за подкрепа, като център за развитие на ромските общности.

Планират се и нови услуги за усвояване на знания и умения от типа на Социално – учебно професионални центрове.

Извън гореизброените услуги, на територията на община Бургас се предоставя и традиционната местна услуга Домашен социален патронаж, насочена предимно към самотно живеещи стари хора, в т.ч. и от отдалечени населени места без достъп по обслужване. Услугата е с капацитет 680 места през 2011 г., т.е. нараства в сравнение с 530 места през 2008 г. Въпреки, че общината отчита увеличаване на капацитета, все още не е в състояние да отговори на по-голямото търсене от страна на ползвателите на тази социална услуга. Общината е използвала възможностите по национални програми и по схемите на ОП "РЧР" за развитие на услугите „Личен асистент, „Социален асистент“ и „Домашен помощник“, които след 2013 г. е предвидено да станат делегирани от държавата дейност, като издръжката им ще се осигурява за сметка на държавни трансфери за делегирани дейности. В общината е изградена мрежа от клубове на пенсионера с капацитет 3 400 места. Със средства от републиканския бюджет се предоставя услугата „Обществена трапезария“. В периода 2009 -2011 г. са функционирали 3 обществени трапезарии в полза на 208 социално слаби граждани.

На територията на гр. Бургас е разкрит първият в страната Център за превенция на насилието и престъпността (2009 г.) по проект, реализиран е по силата на тристранното споразумение между Община Бургас, ОДМВР-Бургас и Асоциация "Деметра". В него мултидисциплинарен екип предоставя комплексна грижа за потребителите, чрез консултативна дейност. В Центъра работят различни специалисти - психолог, социален работник, юрист, полицейски инспектор и общински служител. Община Бургас работи и по проект, финансиран от МТСП "Социално включване", по заемно споразумение със Световна банка за изграждане на Общностен център. В рамките на тази услуга ще се работи целево с деца (от 0-3 и от 3-7 г.) и с техните семейства, включително и с децата с увреждания.



Оперативна програма "Регионално развитие" 2007-2013

www.bgregio.eu

Инвестираме във Вашето бъдеще!

Проектът се финансира от Европейския фонд за регионално развитие и от държавния бюджет на Република България

Фигура 26: Социални услуги по основни уязвими групи.

Услуги за хора с увреждания	Услуги за деца с увреждания	Услуги за деца и младежи и техните семейства	Услуги за възрастни хора
<ul style="list-style-type: none"> • Център за социална пехабилитация за възрастни - 70 м. • Дневен център за възрастни хора с увреждания - 30 м. • "Личен", "Социален" асистент <p>• По данни на ДСП и РЦЗ на територията на община Бургас живеят на 6 000 потенциални потребители.</p>	<ul style="list-style-type: none"> • Дневен център за деца с увреждания - 24 м. • "Личен", "Социален" асистент <p>• По данни на ДСП - на територията на община Бургас има около 500 потенциални потребители</p>	<ul style="list-style-type: none"> • Центрове за обществена подкрепа - 100 м. • Защитени жилища - 25 м. • Центрове за настаняване от семеен тип - 22 м. • Център за работа с деца на улицата - 15 м. • Кризисен център за деца - 8м. • Дом за деца, лишени от родителска грижа - 63 м. • Център за превенция на насилието • Дом за медик осоиални грижи - 240 м.(Здр.услуга) <p>• С оглед важността както на превантивната работа, така и на самата услуга, потенциалните потребители включват големи групи - семейства, деца и младежи, в т.ч. в риск.</p>	<ul style="list-style-type: none"> • Дом за стари хора - 32 м. • Домашен социален патрона - 680 м. • Клуб на пенсионера - 3 400 м. <p>• По данни на НСИ на територията на община Бургас живеят над 31 х. души на възраст над 65 г.</p>

В периода 2007-2011 г. са разкрити нови делегирани от държавата услуги: Защитени жилища, Дневен център за деца с увреждания, Център за настаняване от семеен тип, Кризисен център за деца и Дневен център за възрастни с увреждания и е разширен капацитета на останалите.

Има някои делегирани услуги, свързани с превантивна работа, които биха могли да бъдат разкрити с цел спестяване на бъдещи разходи за обслужване / обгрижване на лицата.

Партньорства с неправителствения сектор

Делегирането на дейностите по предоставяне на социални услуги на частни доставчици създава условия за изпълнение на местни социални политики с акцент не към пряката доставка на услугите, а към финансирането и контрола върху начина на разходване на средствата и качеството на предоставяните услуги.

На територията на община Бургас, по официалните данни на АСП, делегирани на външен доставчик са само услугите център за настаняване от семеен тип и дневен център за деца с увреждания. Други две услуги в общността - „Център за обществена подкрепа“ и „Център за работа с деца на улицата“, до м.декември 2011 г. са били предоставени за управление на външен доставчик (НПО). Поради некоректно изпълнение на договорните условия, взаимоотношенията са прекратени предсрочно, като към момента тези услуги се предоставят от община Бургас.

В град Бургас има 14 неправителствени организации, вписани в регистъра на доставчиците на социални услуги на Агенцията за социално подпомагане, които имат право да предоставят 49 социални услуги.

Други 9 организации отговарят на условията и са вписани в регистъра на доставчиците на социални услуги за деца, поддържан от ДАЗД.

Прави впечатление, че НПО сектора в областта на социалните услуги не е представен активно с проекти по ОП"РЧР". От 22 бенефициента, само три неправителствени организации реализират проекти по тази оперативна програма.

Очакванията са за почти трикратно нарастване на местата в социалните услуги, и за почти 9 кратно нарастване на обгрижените лица до 2015 г. Тази амбициозна цел е свързана с изведените в общинската



Оперативна програма "Регионално развитие" 2007-2013

www.bgregio.eu

Инвестираме във Вашето бъдеще!

Проектът се финансира от Европейския фонд за регионално развитие и от държавния бюджет на Република България

стратегия за развитие на социалните услуги и в програмата за управление на кмета за мандат 2011 – 2015 г. конкретни приоритети в социалната сфера – поддържане и развитие на материално-техническата база, разширяване мрежата от услуги, увеличаване достъпа до услуги на хората с увреждания и възрастните хора, развитие на жилищната политика в подкрепа на рискови групи, прилагане на мерки за борба с бедността и разширяване на партньорствата с НПО-сектора. Това може да бъде постигнато с доразвиването адекватни, гъвкави, достъпни и разнообразни услуги, които да допринасят за подобряване качеството на живот в Бургас.

Изводи

- Забелязва се тенденция към известно намаляване на населението в риск от бедност или социално изключване в община Бургас.
- По-голямата част от услугите се осигуряват под формата на държавно делегирана дейност, което е предпоставка за тяхното развитие за деца и лица с психически, сензорни и физически увреждания.
- В общината и града се прилага практиката за грижа в домашна среда за деца и лица с психически, сензорни и физически увреждания, но може да се разшири и за оказване на помощ за лица, които не могат да се обслужват.
- В сектора на социалните услуги са привлечени представителите на НПО, особено в процеса на планиране и разкриване на услуги от иновативен тип. В процеса на управление и предоставяне на услугите общината запазва позициите си на основен доставчик.
- В град Бургас на хората с увреждания се осигурява физически достъп до транспортната техническа инфраструктура и нейните елементи, до сградите и съоръженията за обществено обслужване, но тя не е достатъчно адаптирана и не осигурява активното им включване в обществения живот.
- Започнал е процеса на изграждане на защитени жилища за лица с ментални и физически увреждания, които нямат подходящи условия за живот в домашна среда.

Възможности за развитие:

- Въпреки, че общината отчита увеличаване на капацитета и е разкрила много нови услуги, има потребност и потенциал за по-пълно обхващане на повече лица и техните семейства, в това число и за предоставяне на интегрирани социални услуги.
- Във връзка с подобряването на качеството на социалните услуги е необходимо да се разшири работата с уязвимите групи и да се развият повече дейности по превенция, като се използва и потенциала на неправителствения сектор.
- Развиването на доброволчеството е подходяща форма за увеличаване на човешкия ресурс в услугите за деца, за хора с увреждания и за възрастни хора, чрез организиране на инициативи от типа "взаимопомощ".
- За ограничаване на риск от бедност и подкрепа на семейства в неравностойно социално положение при отглеждане на деца е необходимо да се създадат социални центрове и комплекси, където да се акцентира върху превенцията на рисковете за децата и развитие на посредническите услуги, свързани с качеството на живот, климата в семейството и достъпа им до образование.
- В съответствие с националната визия за деинституционализация е необходимо да продължат усилията на общината за реструктуриране на специализираните институции с цел трансформирането им в различни форми на социални услуги в общността.
- Необходимо да бъдат развити нови социални услуги, свързани с извършване на основна рехабилитация, професионално ориентиране, професионално образование и обучение, както и изготвяне и осъществяване на индивидуални програми за социално включване на хора с увреждания, младежи от уязвими групи, етнически малцинства и представители на маргинализирани общности.



Оперативна програма "Регионално развитие" 2007-2013

www.bgregio.eu

Инвестираме във Вашето бъдеще!

Проектът се финансира от Европейския фонд за регионално развитие и от държавния бюджет на Република България

- За създаване на условия за независим и достоен живот на възрастните хора и хората с увреждания, е необходимо да се реновира/изгради социалната инфраструктура.

5. Културно-историческо наследство

Бургас е най-големият икономически, административен и културен център в южната част на Българското Черноморие и е един от първите търговски центрове в страната. Твърди се, че най-старият предшественик на града бил укрепена кула – „пирг“, от където произлиза и едно от старите имена на гр. Бургас – Пиргос.

Районът на днешен Бургас, между трите езера и Черно море е наричан "Кръстопът на най - древните цивилизации". Селища на това място съществуват още отпреди н.е. Сред първите жители на региона са траките.

На територията на община Бургас са налице множество археологически находки от Античността, Средновековието и Възраждането. Поредица от археологически ценности от различни епохи са разкрити при археологическите проучвания, финансирани през последните години.

Община Бургас се отличава с богат културен живот и културно наследство, характеризиращо се с висока културна и историческа стойност и обществена значимост, добре съхранен и идентифициран ресурс и плурализъм на културното наследство – стилови, религиозен и етнически. Старата част на града е съхранила в себе си духа и характера на времето.

От края на XIX век Бургас се отличава с един от най-бързо развиващите се в България икономически и духовен просперитет. Стотици сгради в различни европейски архитектурни стилове и български традиции притежават статут на недвижими културни ценности. По-голямата част от тях са разположени в централната градска част в близост до пешеходната зона. Най-старите сгради в Бургас са баните, построени от Сюлейман I (Великолепни (1520-1566) и манастирът „Света Анастасия“, който се намира на едноименния остров на 6 км. навътре в морето. Като недвижима културна ценност с категория национално значение, той е единствения островен и най-добре запазеният морски манастир по българското Черноморие.

Към момента гр. Бургас разполага с около 250 деклариращи недвижими културни ценности. Груповите недвижими културни ценности са концентрирани в ядрото на града. По-голямата част на недвижимите културни ценности, разположение в централната градска част се поддържат в добро състояние и имат своята социализация.

5.1 Анализ на състоянието (описание, изводи/оценка на състоянието)

Културното наследство обхваща нематериалното и материалното недвижимо и движимо наследство като съвкупност от културни ценности, които са носители на историческа памет, национална идентичност и имат научна или културна стойност.

5.1.1 Нематериални културни ценности:

Гр. Бургас е град с дългогодишни традиции в сферата на музиката, поезията, театъра и изобразителното изкуство, наследени през вековете. Множеството фестивали, провеждани ежегодно привличат хиляди туристи на територията на града.

Фестивали, традиционни празници, обичаи и български традиционни занаяти:

Великденски народен празник с обредна трапеза, великденски люлки и игри, фолклорни изпълнения

Експериментално ателие за традиционни занаяти

Автентични български празници от летния календар

Народен празник гр. Бургас – обредна трапеза и фолклорни изпълнения

Програма " Живият музей" с реализиране на изложби, целогодишно представяне в гр. Бургас на автентични обичаи и календарни празници

Никулден – празник на град Бургас – обредна трапеза и фолклорни изпълнения



Оперативна програма "Регионално развитие" 2007-2013

www.bgregio.eu

Инвестираме във Вашето бъдеще!

Проектът се финансира от Европейския фонд за регионално развитие и от държавния бюджет на Република България

Организиране на летни образователни ателиета по български занятия и фолклор с кулминация базар и демонстрации по време на МФФ в Бургас.

Международен кинофестивал София Филм Фест - „На Брега”

Национален литературен конкурс „Петя Дубарова”

Национален литературен конкурс „Христо Фотев”

Фестивал на Пясъчните скулптури

Фестивал „Спирит оф Бургас”

Фестивал на Българската популярна песен „Бургас и морето”

Международен Фолклорен фестивал

Бианале за съвременно българско изобразително изкуство

Летни музикални празници „Емил Чакъров”

Бианале „Приятели и морето”

5.1.2 Материални културни ценности:

Движими културни ценности

Археологическа експозиция

Етнографска експозиция

Историческа експозиция

Природонаучна експозиция

Музейна сбирка „Петя Дубарова”

Експозиции в Художествена галерия „Петко Загорски”

Историческа експозиция



001 Ул. "Лермонтов"
Етнографска експозиция

Природонаучна експозиция



002 Ул. „Фотинов”
Археологическа експозиция



Оперативна програма "Регионално развитие" 2007-2013

www.bgregio.eu

Инвестираме във Вашето бъдеще!

Проектът се финансира от Европейския фонд за регионално развитие и от държавния бюджет на Република България



003 Ул. "Славянска"



004 Ул. "Богориди"

Недвижими културни ценности

На територията на гр.Бургас има около 260 деклариращи недвижими културни ценности (образци на парковото изкуство и ландшафтна архитектура, археологически обекти, исторически обекти, архитектурни обекти, ансамбли и комплекси, природни ценности, от които:

1 – образец на парковото изкуство и ландшафтна архитектура;

13 – археологически недвижими културни ценности;

7 – групи недвижими културни ценности (ансамбли);

6 – исторически културни ценности;

около 226 – единични недвижими културни ценности (архитектурно – строителни,художествени и исторически).

Образци на парковото и ландшафтното изкуство

Историческото ядро на Морската градина – Недвижима културна ценност от категория „**Национално значение**“. През 1910 година архитекта Георги Духтев е назначен при бургаската община и слага началото на изграждането на Приморския парк. Той превръща голото ветровито пространство между града и морето в един от най-красивите паркове в България. Благодарение на страстта му към екзотичните растения и до днес в градината има стотици видове растения, от всички континенти, а старата част на Морската градина, или една четвърт от нея, е обявена за паметник на парковото изкуство.

Териториалният обхват е от хотел „Приморец“ до паметника „Пушкин“.

Приморски парк



005 Централна алея



006 Пантеонът



007 Алея



Оперативна програма "Регионално развитие" 2007-2013

www.bgregio.eu

Инвестираме във Вашето бъдеще!

Проектът се финансира от Европейския фонд за регионално развитие и от държавния бюджет на Република България

Археологически недвижими културни ценности

Бургаска област обхваща изключително разнообразни природни дадености и ценни археологически богатства.

Археологическите обекти са публична държавна собственост.

- Археологически обекти в ж.к „Крайморие“, н. "Форос" и м. "Пода" – археологическите обекти в този район са обявени от категория „Национално значение“.
- Части от крепостна стена на средновековния Парос, на нос Фарос, в двора на кравеферма АПК „Крайморие“.

През 1989 г. при изкопни работи за построяване на краварник е била разкрита част от крепостната стена. Градежът на стената е от ломени камъни на бял хоросан.



Оперативна програма "Регионално развитие" 2007-2013

www.bgregio.eu

Инвестираме във Вашето бъдеще!

Проектът се финансира от Европейския фонд за регионално развитие и от държавния бюджет на Република България

Част от крепостна стена



010 Н. Форос

- Антично и късноантично селище; 2.5 км. западно, вляво от пътя за Камено, м. „Влога” – б.с Житарово;
- Селище от османския период, 2км. западно, вляво от пътя за Камено, м. "Кабата";
- Могилен некропол - 3 км. Запад - югозападно, 800 м. вляво от пътя Житарово-Камено, върху възвишение – обявен от категория „Национално значение”;
- Могилен некропол; 4.5 км. юг-югоизточно, вдясно от шосето за Нефтозавода;
- отклонението от магистралата Бургас – София / на 300 м. от него – б.с Житарово – обявен от категория „Национално значение”;
- Могилен некропол; 5 км. юг- югозападно, вдясно от шосето за Нефтозавода, м. "Долния Михлич" – с. Житарово, кв. Ветрен;
- Късноантична и средновековна крепост "Акве калиде – Термополис" – 15км. Северозападно от Бургас;

На 15 км. северозападно от Бургас се намират едни от най-известните в Югоизточна Тракия минерални бани, където още в дълбока древност е използвано уникалното съчетание на топлите води с лечебната кал на близкото Атанасовско езеро и солената морска вода.

Сто години по-късно през 2008 г. започват редовни археологически проучвания, финансирани от Община Бургас. Общата площ на проучените части от древните бани е около 2,800 кв. м., а достигната максимална дълбочина е 6,3м при дъното на античните басейни в източната й част. При разкопките на баните е разкрита източната част, наричана вестибюл, от който се преминавало към залите с басейните.

„Аква калиде – Термополис”



011

012

013

- Античен култов комплекс в м. "Манастир тепе" при селото – с. Банево. То е било резиденция на местния тракийски владетел. Запазени са каменните стени на укрепението, ограждащи площ от



Оперативна програма "Регионално развитие" 2007-2013

www.bgregio.eu

Инвестираме във Вашето бъдеще!

Проектът се финансира от Европейския фонд за регионално развитие и от държавния бюджет на Република България

около 400 кв. м и квадратна кула, която охранявала входа. Светилището има пряка връзка с Акве Калиде през дерето на Баневската река – около 1,5км. от Мин. бани през горския парк.

- Антично селище /от римски период/, 1500 м. западно до чешмата "Светлийската", м. "Гърнето" – с. Банево;
- Античен водопровод, 1800 м. северно; под височината "Трите сестри"; до параклиса "Света Петка" – с. Банево;
- Древен водопровод, 1500 м. югозападно, м. "Разсадника" – с. Банево;
- Древно укрепление, 2.4 км. северно, върху източния връх на височината "Трите сестри" – с. Банево.

Групови недвижими културни ценности

По-голямата част от недвижимите културни ценности са съсредоточени в центъра на града. Седем са груповите недвижими културни ценности, които са разположени около главните пешеходни зони.

- Ансамбъл ул. "Александровска – Гарата" – категория „Местно значение“

Ул. „Александровска“ е една от двете основни централни оси на града и е наситена с недвижими културни ценности от епохата на „Новото време“.

Ансамбъл ул. „Александровска – Гарата“



014 ул. "Александровска"

015 ул. "Александровска"

016 ул. "Александровска"

- Ансамбъл ул. "Богориди" - категория „Местно значение“

Ул. „Богориди“ е другата основна ос на града и е наситена с недвижими културни ценности. Поради новото строителство, частта източно от ул. "Славянска" е с понижена културно – историческа стойност. Концентрация на недвижими културни ценности от „Новото време се наблюдава в частта между ул. "Славянска" и ул. „Лермонтов“



Оперативна програма "Регионално развитие" 2007-2013

www.bgregio.eu

Инвестираме във Вашето бъдеще!

Проектът се финансира от Европейския фонд за регионално развитие и от държавния бюджет на Република България

Ансамбъл ул. „Богориди”



017 ул. "Богориди"



018 ул. "Богориди"



019 ул. "Богориди"

- Ансамбъл ул. "Княз Александър Батенберг" – ул. "Филип Кутев" – категория „Местно значение”

Концентрация на единични недвижими културни ценности от епохата на „Новото време” има по продължението на ул. "Княз Александър Батенберг". По ул. "Филип Кутев" сградите – недвижими културни ценности са по–ниска културно–историческа стойност.

Ансамбъл ул. „Княз Александър Батенберг – Филип Кутев”



020 ул. "Княз Ал. Батенберг"



021 ул. "Княз Ал. Батенберг"



022 ул. "Филип Кутев"



023 ул. "Филип Кутев"



024 ул. "Емил де Лавале"



025 ул. "Филип Кутев"



Оперативна програма "Регионално развитие" 2007-2013

www.bgregio.eu

Инвестираме във Вашето бъдеще!

Проектът се финансира от Европейския фонд за регионално развитие и от държавния бюджет на Република България



026 ул."Филип Кутев"



027 ул."Филип Кутев"



028 ул."Филип Кутев"



029 ул."Филип Кутев"



030 ул."Филип Кутев"



031 ул."Филип Кутев"



032 ул."Филип Кутев"



033 ул.Крали Марко



034 ул."Княз Ал.Батенберг"



035 ул."Княз Ал.Батенберг"



036 ул."Княз Ал.Батенберг"



037 ул."Княз Ал.Батенберг"



Оперативна програма "Регионално развитие" 2007-2013

www.bgregio.eu

Инвестираме във Вашето бъдеще!

Проектът се финансира от Европейския фонд за регионално развитие и от държавния бюджет на Република България



038 ул."Княз Ал.Батенберг"



039 ул."Княз Ал.Батенберг"



040 ул."Княз Ал.Батенберг"



041 ул."Княз Ал.Батенберг"



042 Ул. „Морска”

- Ансамбъл ул. "Славянска" – категория „Местно значение”

В северната част на ансамбъла има по-значими единични недвижими културни ценности от епохата на късното Възраждане и Новото време. Сградите – недвижими културни ценности в южната част на ансамбъла са с по-ниска културна и историческа стойност.

Ансамбъл ул. „Славянска”



043 ул. „Славянска”



044 ул. „Славянска”



045 ул. „Славянска”



Оперативна програма "Регионално развитие" 2007-2013

www.bgregio.eu

Инвестираме във Вашето бъдеще!

Проектът се финансира от Европейския фонд за регионално развитие и от държавния бюджет на Република България



046 ул. „Славянска”



047 ул. „Славянска”



048 ул. „Славянска”



049 ул. „Славянска”



050 ул. „Славянска”



051 ул. „Славянска”

- Ансамбъл ул. "Доктор Нидер" – Категория „Местно значение”

Сградите – недвижими културни ценности в южната част на ансамбъла са с по-ниска културна и историческа стойност.

Ансамбъл ул. „Д-р Нидер”



052 ул. „Д-р Нидер”



053 ул. „Д-р Нидер”



054 ул. „Д-р Нидер”



Оперативна програма "Регионално развитие" 2007-2013

www.bgregio.eu

Инвестираме във Вашето бъдеще!

Проектът се финансира от Европейския фонд за регионално развитие и от държавния бюджет на Република България



055 ул. „Д-р Нидер”



056 ул. „Д-р Нидер”



057 ул. „Д-р Нидер”

- Ансамбъл ул. "Лермонтов" – Категория „Местно значение”

По продължението и се наблюдава концентрация на сграда – недвижими културни ценности от епохата на „Новото време” и „Възраждането” с по – ниска културна и историческа стойност.

Ансамбъл ул. „Лермонтов”



058 ул. „Лермонтов”



059 ул. „Лермонтов”



060 ул. „Лермонтов”



061 ул. „Лермонтов”



062 ул. „Лермонтов”



063 ул. „Лермонтов”

- Ансамбъл ул. "Фердинандова" – Категория „Местно значение”, Новодеклариран – 2009г.

По продължението и се наблюдава концентрация на сграда – недвижими културни ценности от епохата на „Новото време” с по – ниска културна и историческа стойност.



Оперативна програма "Регионално развитие" 2007-2013

www.bgregio.eu

Инвестираме във Вашето бъдеще!

Проектът се финансира от Европейския фонд за регионално развитие и от държавния бюджет на Република България

Ансамбъл ул. „Фердинандова”



064 ул. "Фердинандова"

065 ул. "Фердинандова"

При актуализацията на паметниците на културата е отписан :

Групов паметник на културата - Зона "Булаир" -териториален обхват: ул. "Фотинов", ул. "Княз Ал. Батенберг", Морската градина, бул. "Демокрация" /частично/ и ул. "Булаир"

Исторически недвижими културни ценности

- Историческо място – остров "Св. Анастасия" с църква и манастирска сграда;
- Историческо място - гроб на ген.майор Александър Герман до църква "Св.Богородица" – „Предварителна категория местно значение”;
- Историческо място, където са посрещнати паметник на руските освободителни войски и гроб на съветските офицери, ул. "Есперанто", бул. "Стефан Стамболово" – „Предварителна категория местно значение”;
- Паметник на починали руски войни по време на Освобождението - Морската градина, до Летния театър - „Предварителна категория местно значение”;

Паметник на починалите руски войници



066 Приморски парк

- Историческо място - гроб на Ал. Георгиев, до църквата "Св.Ив.Рилски"- „Предварителна категория местно значение”.
- Паметник - костница на загиналите в борбата против капитализма и фашизма - Морската градина – „Предварителна категория местно значение”.



Оперативна програма "Регионално развитие" 2007-2013

www.bgregio.eu

Инвестираме във Вашето бъдеще!

Проектът се финансира от Европейския фонд за регионално развитие и от държавния бюджет на Република България

Единични недвижими културни ценности

На територията на гр. Бургас са регистрирани около 225 единични архитектурно - строителни недвижими културни ценности. По – голямата част от тях са от категория „местно значение“.

Преобладаващите функции на сградите са жилищни и жилищно–търговски. (около 186 обекта с жилищни и жилищно – търговски функции).

- Жилищно - търговска сграда, бивша на Димитрос Хараламбус, сега „Радио - възел - Бургас“ - категория „Национално значение“

сграда, бивша на Димитрос Хараламбус



067

- Лермонтова къща – архитектурно – строителна и историческа недвижима културна ценност от категория „Местно значение“.

Изградена е през 1878 г. от Димитрос Хараламбус - бургаски търговец и общински съветник.

Поради обезличаване на архитектурния образ на сградата тя има преди всичко историческо значение.

Лермонтова къща



068 Ул. Лермонтов

Култови сгради

Седем от единичните недвижими културни ценности са култови сгради към различни религии.

- Манастир „Св. Анастасия“ – архитектурно - строителна художествена архитектурна ценност от категория „Национално значение“
О-в „Св. Анастасия“ е най- големият остров на българската територия. Намира се на 6,5 км. югоизточно от Бургас, между нос „Света Анастасия“ и Атия. Най - раните данни за съществуването на



Оперативна програма "Регионално развитие" 2007-2013

www.bgregio.eu

Инвестираме във Вашето бъдеще!

Проектът се финансира от Европейския фонд за регионално развитие и от държавния бюджет на Република България

манастира „Света Анастасия“ на острова са от 15 век. На о. „Света Анастасия“ са запазени основите на църква от 6-век, по-късно е построен манастир. Храмът на няколко пъти е бил опожаряван, опустошаван е от бурите, разрушаван от нашественици, но винаги е бил възстановяван. Островът е природен и културен резерват. През 1924 г. Света Анастасия е превърнат в остров - затвор, а здравите стени на манастирската обител изпълняват ролята на затвор за политически затворници. Малката и голяма сграда на Манастира сега са необитаеми, не се ползват и са в лошо физическо състояние.

Община Бургас спечели по Оперативна програма „Регионално развитие“, проект Културно – историческото наследство на остров "Света Анастасия" и град Бургас – атрактивна и конкурентоспособна туристическа дестинация „.

о-в Св. Анастасия



008 о-в Св. Анастасия



009 манастир „Св. Анастасия“

- Църква "Света Богородица", ул."Лермонтов" №3 – категория „Местно значение“.

Тя е най-старата църква в Бургас, строена в периода 1840-1860 г. Богослужението на гръцки език в църквата Света Богородица продължава до 1906 г. Тук се стичат бургазлии на Великден, Цветница и другите християнски празници.

Църква „Св. Богородица“



069 Ул.“Лермонтов“

- Култова сграда, бивша еврейска синагога, сега художествена галерия, Акт. Еврейска синагога, ул. "Митрополит Симеон" №22.

Сега в сградата се помещава Художествена галерия „Петко Задгорски“. Сградата е построена през 1909г. по проект на италианския архитект Рикардо Тоскани.



Оперативна програма "Регионално развитие" 2007-2013

www.bgregio.eu

Инвестираме във Вашето бъдеще!

Проектът се финансира от Европейския фонд за регионално развитие и от държавния бюджет на Република България

Еврейска синагога



070 ул. "Митрополит Симеон"

- Арменска църква "Сурп Хач" – категория „Местно значение“, архитектурно строителна и художествена недвижима културна ценност. Арменската апостолическа и православна църква "Сурп Хач" (Св. Кръст) е построена през 1673 г., както е посочено на камъка над вътрешната врата и върху мрамора на кръщелния купол.

Църква „Сурп Хач“



071

- Католическа църква "Майчинство на Дева Мария" ул. "Цар Петър" №5, Акт. Нова католическа църква "Майчинство на Дева Мария" и административната сграда към нея, ул. "Цар Петър" №5,3, ул. "Милин камък" № 9;
- Църква "Св. Св. Кирил и Методий", пл. "Св. Св. Кирил и Методий" – категория „Национално значение“. Катедралната църква "Св. Св. Кирил и Методий" е построена през 1894-1905 г. с дарения от видни граждани на Бургас. През миналата година църквата беше осветена с художествено осветление и така панорамата към площада, на който е разположена тя, се превърна в една от най-атраktivните в нощен Бургас гледки. По повод стогодишнината от първата служба тук започна голяма реставрация на стенописите.



Оперативна програма "Регионално развитие" 2007-2013

www.bgregio.eu

Инвестираме във Вашето бъдеще!

Проектът се финансира от Европейския фонд за регионално развитие и от държавния бюджет на Република България

Църква „Св. Св. Кирил и Методий“



072 Пл. „Св. Св. Кирил и Методий“

- Католическа църква "Св.Йосиф", ул. "Шейново" №1 – категория „Местно значение“

Сгради на общественото обслужване

По-големият процент от обществено – обслужващите сгради са концентрирани в централната градска част.

6 от архитектурно – строителните недвижими културни ценности се ползват за банково дело:

- Банкова сграда, бивша Българо-италианска банка, сега БНБ и "Интерклуб"
- Акт. Българо - италианска търговска банка /сега БНБ – категория „Местно значение“;
- Банкова сграда , бивша Българо-белгийска банка, сега ОК на Българо - съветска дружба Акт. Българо-белгийска банка /с. Българо-съветско дружество/ – категория „Местно значение“;
- Банкова сграда, бивша Френско - белгийска банка, Акт. Френско - белгийска банка, категория „Местно значение“;
- Банкова сграда, бивша банка "Български кредит", сега валутен отдел на БНБ ,
- Акт. Банка "Български кредит" /сега"Морска банка"/ – категория „Ансамбловое значение“;
- Банкова сграда, бивша Българска земеделска банка, сега ОК на БКП ,
- Акт. Българска земеделска банка – категория „Местно значение“;
- Банкова сграда на БНБ Акт. Българска народна банка – категория „Местно значение“
- Морското казино – Предварителна категория ансамбловое значение

Официалното откриване на знаковата бургаска сграда става на 7 август 1938 г. За кратко време след откриването си Казиното се превръща в любимо място за забавления на бургазлии. Заедно с неговото построяване била оформена и цялата зона за разходка до Мостика на бургаския плаж. Сградата на обновеното Морско казино спечелва наградата „Сграда на годината“ за 2011 година.



Оперативна програма "Регионално развитие" 2007-2013

www.bgregio.eu

Инвестираме във Вашето бъдеще!

Проектът се финансира от Европейския фонд за регионално развитие и от държавния бюджет на Република България

Морско казино



073 Приморски парк

- Приемна сграда на ЖП гарата, пл."Царица Йоана" – категория „Местно значение“

ЖП гара



074 пл."Царица Йоана"

- Сграда на митница, пл. „Царица Йоана” - от 1921г.

Митница



075 пл."Царица Йоана"

- Търговска сграда, ул. "Иларион Макариополски" №10;



Оперативна програма "Регионално развитие" 2007-2013

www.bgregio.eu

Инвестираме във Вашето бъдеще!

Проектът се финансира от Европейския фонд за регионално развитие и от държавния бюджет на Република България

- Сграда на работнически клуб, ул. "Булиар" №8,10;
- Търговски базар "Безистена", ул. "Александровска" №34 – категория „Местно значение“;
- Административно - търговска сграда /бивш хотел "Империал"/, ул. "Александровска" №16 – категория „Местно значение“

Хотел „Империал“



076

Ул. "Александровска"

- Хотелска сграда , бивша на Димитрос Хараламбус, сега разширение на хотел "Чехословакия", Акт. Обществена сграда / пристройка към бивш хотел "Булевард"/, ул. "Александровска „– Ансамбловое значение“;
- Хотелска сграда, бивша на Димитър Арнаудов, сега клон на Окръжна библиотека, Акт. Хотел / сега окръжна библиотека / ул. "Александровска" №10;
- Хотелска сграда, бивш хотел "Венеция" на Димитър Арнаудов сега хотел "Одеса", Акт. Хотел "Венеция" /сега хотел "Одеса"/, ул. "Александровска" №12, ул. "Хан Крум"- категория „Ансамбловое значение“
- Хотелска сграда, бивш Хотел "Булевард", сега хотел "Чехословакия", Акт. Хотел "Чехословакия" /бивш хотел "Булевард"/, ул. "Александровска" №2, бул. "Иван Вазов"

Хотел „Чехословакия“



077



Оперативна програма "Регионално развитие" 2007-2013

www.bgregio.eu

Инвестираме във Вашето бъдеще!

Проектът се финансира от Европейския фонд за регионално развитие и от държавния бюджет на Република България

- Сграда на "Пневмодиспансера", ул. "Гурко" /бул."Карл Маркс"/ - „Предварителна категория местно значение”

Сграда на Пневмодиспансера



078

- Обществена сграда, ул. "Аспарух" №36,38;
- Административна сграда, бивша Търговска индустриална камара, сега Окръжен народен съвет, Акт. Търговско - индустриална камара, ул. "Цар Петър" №1 – категория „Национално значение”

Търговска индустриална камара



079

ул. "Цар Петър"

- Градски народен съвет, пл. "инж. Атанас Сиреков" – Категория „Местно значение”



Оперативна програма "Регионално развитие" 2007-2013

www.bgregio.eu

Инвестираме във Вашето бъдеще!

Проектът се финансира от Европейския фонд за регионално развитие и от държавния бюджет на Република България

Сграда на общината



080 пл."инж. Атанас Сиреков"

- Окръжен съд /бивша Постоянна комисия/, пл. "Жени Патева"

Окръжен съд



081 Пл. Жени Патева

Сградата на ПТТ, сега Окръжно управление на пътищата, ул. "Цар Петър", Акт. Сградата на П.Т.Т., ул. "Цар Петър" №2 – Категория „Ансамбловое значение“;

- Производствена сграда / бивша "Маринкови хамбари" пл. "Тройката";
- Каменна кула на пристанищната сграда;
- Доходно здание, пл. "Царица Йоана" №10;
- Доходно здание пл. "Царица Йоана" №13, Акт. Обществена сграда, пл. "Царица Йоана" №15;

Сгради за обществено обслужване в областта на образованието и културата;

- Кино-театър, бивше кино "Модерен театър" на Иван Хаджипетров, сега кино "Смирненски", Акт. Модерен кинотеатър /с кино "Смирненски"/, ул. "Милин камък" №2 – категория „Местно значение“;
- Училищна сграда, ул. "Н. Вапцаров" №20, ул. "Славянска" №20;
- Обществена сграда /към синагогата/, Акт. Еврейско училище към синагогата ул. "Щ. Воденичаров" №24/ ул. "Антим I" №22;
- Учебна сграда, бивша девическа гимназия "Константин Фотинов", сега Окръжна библиотека и Окръжен народен музей;
- Акт. Девическа гимназия "К. Фотинов"/ул. "Богориди" №21;



Оперативна програма "Регионално развитие" 2007-2013

www.bgregio.eu

Инвестираме във Вашето бъдеще!

Проектът се финансира от Европейския фонд за регионално развитие и от държавния бюджет на Република България

- Читалище "Пробуда", пл. "Тройката";
- Учебна сграда, бивш Френски католически пансион "Св.Йосиф", Акт. Френски католически пансион "Св.Йосиф", ул. "Цар Крум" №28.

5.1.3 Оценка на състоянието

Проблемите на опазването на недвижимите културни ценности придобиват все по-голяма гражданственост и са обект на повишена обществена чувствителност. Използването на обществения и икономически потенциал е неефективно, което води до невъзможност за адекватно опазване на обектите.

Град Бургас разполага с богато културно наследство, което се нуждае от сериозна и регулирана поддръжка, за да може да се съхрани и да запази традиционния облик и дух на града.

Основни проблеми са липсата на финансиране и социализация на недвижимите културни ценности. Големият процент частни собственици не са способни да влягат финанси в консервационни и реставрационни дейности.

Безспорно проблемите с моделите на опазване и управление на културното наследство оказват своите отражения върху облика на градската среда. Поради силната вълна на ново строителство в последните години много от недвижими културни ценности са разрушени или увредени, загубени са много от традиционните и исторически места на града. Части от груповите недвижими културни ценности са загубили своята културна и историческа стойност (ансамбъл по ул. "Славянска", ансамбъл по ул. "Лермонтов", ансамбъл по ул. „Фердинандова“, ансамбъл по ул. „Нидер“). Новопостроени строежи променят и нарушават автентичните характеристики и облик на Морската градина (Зоната в областта на пристанището е загубила своя дух и традиция).

Въпреки започналите дейности по обновяване на централните градски части в гр. Бургас, процесът на работа се извършва твърде локално и „на парче“. Зоните около самите недвижими културни ценности остават необлагородени, което нарушава цялостния облик на средата. Много от недвижимите културни ценности са трудно достъпни и недостижими за хора с увреждания.

Необходимо е създаването на експертен съвет за закрила на културното наследство като съвещателен орган към общината.

Много от предходните проблеми се отнасят и за археологическите и историческите недвижими културни ценности. Отново липсата на финансиране възпрепятства дейностите по проучване, реставрация и консервация на археологическите обекти. От държавният бюджет за 2012 г. обаче са отделени значителни средства за дейности, свързани с археологическите обекти. Части от археологическите културни ценности попадат в частни имоти и това затруднява и спира възможността за дейности по проучване, консервация и реставрация. Конкретно за археологическите обекти на територията на община Бургас държавните институции не разполагат с единен регистър и точни кадастрални граници на археологическите обекти, което възпира възможността за тяхното облагородяване и социализиране. Не се извършват инициативи и реални действия за оценяване потенциала на обекти от социалистическия период като културно наследство от Най-ново време.

5.1.4 Изводи

- Засиленото участие в различни европейски инициативи, свързани с културното наследство.
- Активна дейност за защита на нематериалното културно наследство – фолклор, традиционни практики и обичаи.
- Определени са охранителни зони и зоните за превантивна устройствена защита на архитектурно – строителните недвижими културни ценности в Централна градска част.
- Определени са зоните на предполагаема подводна археология, която до момента не е изследвана.
- Предотвратена е възможността за безразборно застрояване в земеделските територии, като по този начин няма да е възможно унищожаването на археологически НКЦ в следствие на интензивни строително – монтажни работи.



Оперативна програма "Регионално развитие" 2007-2013

www.bgregio.eu

Инвестираме във Вашето бъдеще!

Проектът се финансира от Европейския фонд за регионално развитие и от държавния бюджет на Република България

- Слаба децентрализация на функциите по опазване на недвижимото културно наследство, недостиг на административен капацитет на местно и централно ниво.
- Неразкрит потенциал на културното наследство като елемент на устойчивото развитие и липса на възвращаемост от културния туризъм и други индустрии.
- Недостиг на финансов ресурс за консервация и реставрация на културни ценности, музейна дейност и за провеждане на теренни археологически проучвания.
- Неефективно използване на икономическия потенциал.
- Липсата на социализация на недвижимите културни ценности извън централната градска част.
- Големият процент недвижими културни ценности, които са частна собственост.
- Не се извършват дейности за оценяване потенциала на недвижимите културни ценности от Най-ново време.
- Понижаване архитектурно-строителната и културно историческата стойност на културните ценности, поради силната вълна на новото строителство.
- Недостатъчна щатната обезпеченост в част от музеите и заплащане, което демотивира младите и утвърдените специалисти.
- Липса или затруднен достъп до някои недвижими културни ценности.
- Липса на обща информационна система и регистри на културните ценности.
- Липса на системност в създаването на кадри за управление в областта на опазването на културно наследство.
- Няма единен регистър и точни кадастрални граници на археологическите обекти.

5.2 Цели и политики на Община Бургас

През последните години Общинската администрация обръща внимание на нарастващия проблем с опазване на културното наследство. През 2008-2009 г. се извърши актуализация на недвижимите културни ценности на територията на централната част на гр. Бургас. Стартирани са нови проучвателни и аварийно-спасителни работи, процедури по определяне на режими за опазване на недвижими културни ценности (определяне на граници и охранителни зони и на предписания за опазване) с цел създаване на условия за тяхното правилно проучване, експониране и социализация.

Община Бургас работи активно по усвояване на средства по оперативни програми за реконструкция на Централната градска част и други обекти на културата. Необходима е работа върху стратегия за цялостно опазване на културното наследство на територията на общината.

Създадени са режими за устройствена защита за територии, съдържащи или граничещи с недвижими културни ценности. Въведена е и устройствена зона *Цкин* с цел ограничаване на неблагоприятните съвременни намеси в централната градска зона и прилагане принципите на интегрираната консервация, както и режими за опазване са определени и за Морската градина. Изготвена е и правна рамка за регламентиране на системата за опазване и механизмите на управление на наследството. В документа за специфичните правила и нормативи към *ОУП* се изброяват осем археологически недвижими културни ценности. Всяка от тях ще се подчинява на специален режим на опазване. За археологическите обекти в местностите Солна нива и Сладки кладенци и на връх Шилото, например, се разрешават единствено археологически проучвания, реставрация и консервация. На други места, като крепостната стена на нос Форос и археологическия обект в местността Пода, се разрешава строителство, свързано с охраната и експонирането на обекта.

Общинският план за развитие предвижда въвеждане на съвременни модели за опазване и управление на недвижимото културно наследство – активизиране на публично-частното партньорство, разкриване на



Оперативна програма "Регионално развитие" 2007-2013

www.bgregio.eu

Инвестираме във Вашето бъдеще!

Проектът се финансира от Европейския фонд за регионално развитие и от държавния бюджет на Република България

потенциала на неправителствените организации и граждански сдружения в дейността на опазване на културното наследство. Стимулира се участието на професионални общности за адекватни творчески решения на опазване и развитие на културното наследство. По отношение на опазването на недвижимите културни ценности община Бургас работи в партньорство с училища и детски градини, читалищни и фолклорни състави и музеите.

Основна цел е да се създадат условия за ефективна реализация на културното наследство като фактор за устойчиво развитие и ресурс за културни индустрии и в частност – туризмът. Необходимо е социализиране на културното наследство - развитие на културния туризъм, сувенирната индустрия, възраждане на местни занаяти, традиции и обичаи.

Близкото разположение на недвижимите културни ценности от централната градска част, приморският парк, пристанището и морето, предоставя чудесна възможност за интегрирането на тези пространства едно към друго и за формиране на многофункционални публични пространства.

Предвижда се единна териториална информационна система на недвижимото културно наследство (създаване на информационни сайтове, пътеводители, специализирани посредници, опознавателни турове). Обозначителните табели/ знаци, брошури, информационни сайтове и всички останали източници на информация, свързани с културните ценности, трябва да бъдат разпознаваеми и от международни туристи (т.е да бъдат преведени поне и на английски език).

Инициират се дискусии във връзка с популяризиране на културното наследство с цел запознаване и ангажиране на обществото с проблемите и работата по опазването им.

Стимулира се популяризирането на културното наследство сред децата и младите поколения, посредством образователната система. Община Бургас създаде програма за развитие на културното наследство „Моят град в древността и сега“, която има за цел създаване на нов тип отношения ученик – културно наследство (запознаване на учениците с традициите създаване на летни ателиета към културните институти, създаване на рекламен филм).

Реализират се проекти за опазване и интегриране на културното наследство.

Над 90% от фасадите на сградите по ул. "Александровска" и ул. „Богориди“ са ремонтирани. Част от сградите са изцяло реконструирани съгласно одобрени проекти и издадени разрешения за строеж.

Предстои и реализацията на проект „Културно – историческото наследство на остров "Света Анастасия“.

Авторите на ОУП включват многобройните археологически, архитектурни и исторически културни ценности в единни туристически маршрути по земя и вода, като ги обвързват с традиционните пешеходни зони и музеите.

Културата е един от основните фактори за туристически пътувания по света. Културният туризъм се развива като една от най-успешните индустрии. Държавата ни и в частност гр. Бургас има предпоставки за развитието му. Цели се привличане и на туристи и от околните на гр. Бургас населени места (организиране на екскурзии и турове по земя и море до града и туристическите обекти на територията на общината).

Превърнали се в атрактивни туристически обекти, обектите на културното наследство ще са и притегателен център за социализиране на териториите около тях.

Специално внимание е отделено на остров „Света Анастасия“. Според проекта на общината островът ще е крайната точка на туристически маршрут, започващ от пл. „Св. Св. Кирил и Методий“, преминаващ през музеите, улица „Богориди“, Морската градина и обновения мостик, от който ще започва и морската атракция за туристите.

В нова туристическа атракция предстои да се превърне „Аква Калиде – Термополис“ край Минералните бани. Министерството на културата вече определи границите на археологическата недвижима културна ценност с площ 36 дка, върху които се намира древният град с прочутите терми, посещавани от византийските императори Юстиниан Велики и Константин Погонат, българския хан Тервел, латинските рицари от Четвъртия кръстоносен поход, султан Сюлейман Великолепни. Освен археологическите проучвания, реставрация и консервация, режимът за опазване по ОУП разрешава и строителство в района на недвижимата културна



Оперативна програма "Регионално развитие" 2007-2013

www.bgregio.eu

Инвестираме във Вашето бъдеще!

Проектът се финансира от Европейския фонд за регионално развитие и от държавния бюджет на Република България

ценност, свързано с охраната и експонирането на обекта, както и преустройство и частично пристрояване. Проектът на Община Бургас за развитие на района предвижда:

Археологически проучвания, реставрация и консервация;

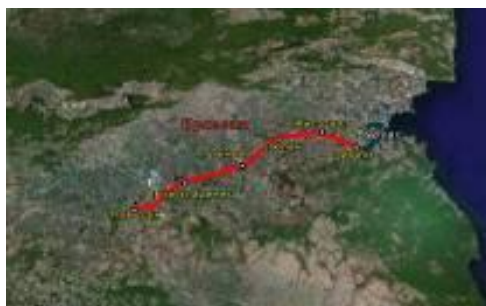
Възстановяване на банята на Сюлейман Великолепни като действащ музей;

Изграждане на музейна експозиция и презентационен център;

Реконструкция на голямата чешма с изображение на „Трите нимфи“.

Налице са и други археологически обекти с потенциал на недвижими културни и природни ценности. Подходящ пример е „**Еркесията**“. „Еркесията“ е най-голямото и най-известното защитено землено укрепление на юг от река Дунав. Част е от системата от укрепени валове, изградени във всички гранични и буферни зони на българската държава. Съоръжението води началото си от брега на Бургаското езеро (южно от кв. Горно Езерово), минава през с. Дебелт – с. Житосвят – с. Люлин – с. Симеоново – с. Тенево – с. Генерал Инзово – с. Овчи кладенец – с. Обручище – с. Навъсен, и стига до левия бряг на р. Сазлийка. Общата дължина на съоръжението е 142 км. Макар и леко изоставена, „Еркесията“ е изключително внушително отбранително съоръжение и интегрирането му към бъдещи туристически и вело маршрути, би ги допълнило и обогатило.

Землен вал „Еркесия“



082 Трасе



083 Еркесия

Престои проучване потенциала на сгради от Най-ново време (след втората световна война) с цел запазване архитектурния и исторически облик на града. Всяко време има своите специфични характеристики и разполага със своите културни ценности, носещи тези характеристики. Има редица сгради и паметници, които могат да бъдат категоризирани като недвижими културни ценности от най-ново време.

Примерни предложения

Сгради от най-ново време



Оперативна програма "Регионално развитие" 2007-2013

www.bgregio.eu

Инвестираме във Вашето бъдеще!

Проектът се финансира от Европейския фонд за регионално развитие и от държавния бюджет на Република България



084 Пантеон



085 Опера



086 Съдебна палата

5.3. Възможности за развитие (потенциал, тенденции, политики)

- Възраждане на местни занаяти и традиции.
- Изясняване на отговорността на различните институции.
- Изготвяне на актуални списъци, оценки и режими за опазване на обектите на НКЦ.
- Изготвяне на специализирана кадастрална карта за обектите на недвижимите археологически културни ценности с охранителните им зони и зоните с превантивна защита.
- Финансиране на дейностите по проучване, реставрация и консервация на обектите.
- Създаване на достъпна информационна среда, която да стимулира обмена на идеи и конкурсното начало.
- Продължаване на добрите практики в партньорството с различни институции, организации и частни лица.
- Проучване потенциала на сгради от Най – ново време.
- Основна цел е да се създадат условия за ефективна реализация на културното наследство като фактор за устойчиво развитие и ресурс за туристическата индустрия.
- Културното наследство може да се ползва като една добра реклама за града (посредством туризма).
- Финансиране на рекламни и маркетингови кампании с цел популяризирането на обектите.
- Възможност за инвестиции.
- Обвързване на туристическите и културните маршрути.

6. Държавно управление, неправителствен сектор, обществен ред и сигурност

6.1 Държавно управление

Град Бургас е административен център на община Бургас и на област Бургас. На негова територия са концентрирани всички ключови териториални звена на централната администрация в различните секторни публични политики на регионално ниво. Деконцентрираните структури на централната администрация, функциониращи на територията на града са 71, като някои от тях (МВР, Агенция митници, МЗГ, МТСП) имат по повече от едно структурно звено. Служителите в деконцентрираните структури на държавната администрация работят в над 74 административни сгради. Тези звена са разположени главно в централната градска част, което създава допълнителна концентрация на пътничепоток от територията на областта и общината към административния център-гр.Бургас.



Оперативна програма "Регионално развитие" 2007-2013

www.bgregio.eu

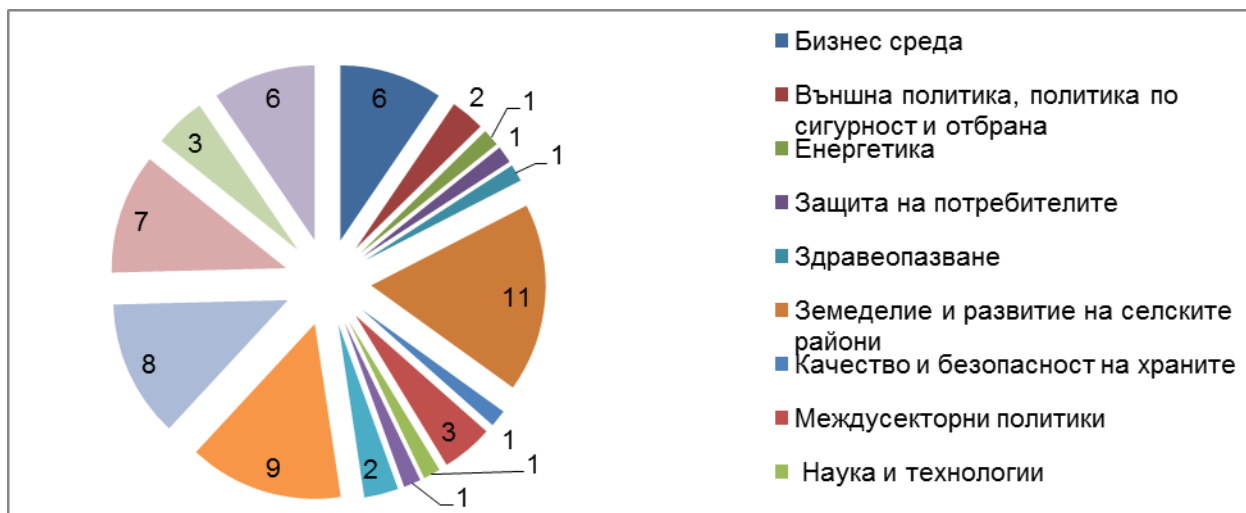
Инвестираме във Вашето бъдеще!

Проектът се финансира от Европейския фонд за регионално развитие и от държавния бюджет на Република България

Грижата на общината за достъпността до публичните институции е основна през последните няколко години и изисква инфраструктурата около обществените сгради да бъде проектирана и изградена по подходящ за хората с различни увреждания начин.

Общата численост на служителите в държавната администрация, работещи на територията на град Бургас е над 4 390 броя (Без служителите на МВР, Сметната палата- териториално поделение гр.Бургас, Бюро по труда Бургас и бюро по труда Бургас-юг поради липса на публична информация). Разпределението на структурите на централната администрация по секторни политики на територията на град Бургас е както следва:

Фигура 27: Брой структури на територията на Бургас:



Забележка: Източник на касификацията по секторни политики е Портала за обществени консултации: www.strategy.bg

Източник на информацията за броя на децентрализираните звена на централната администрация: Устройствените правилници на административните структури и Административния регистър.

Фигура 28: Брой служители на територията на Бургас по секторни политики:

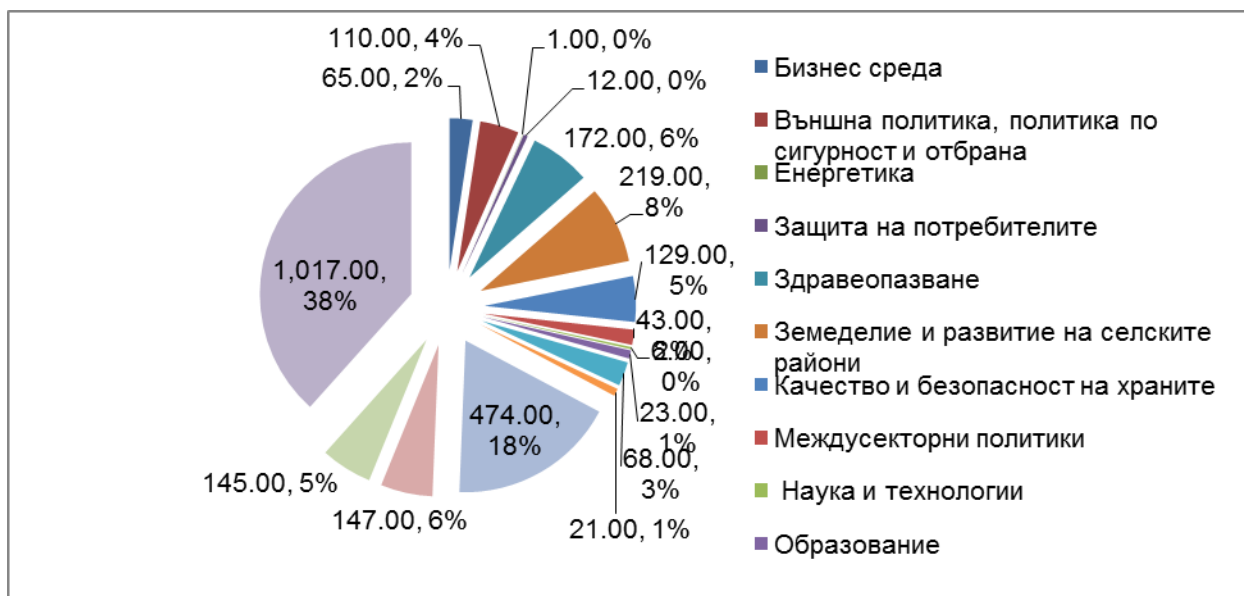


Оперативна програма "Регионално развитие" 2007-2013

www.bgregio.eu

Инвестираме във Вашето бъдеще!

Проектът се финансира от Европейския фонд за регионално развитие и от държавния бюджет на Република България





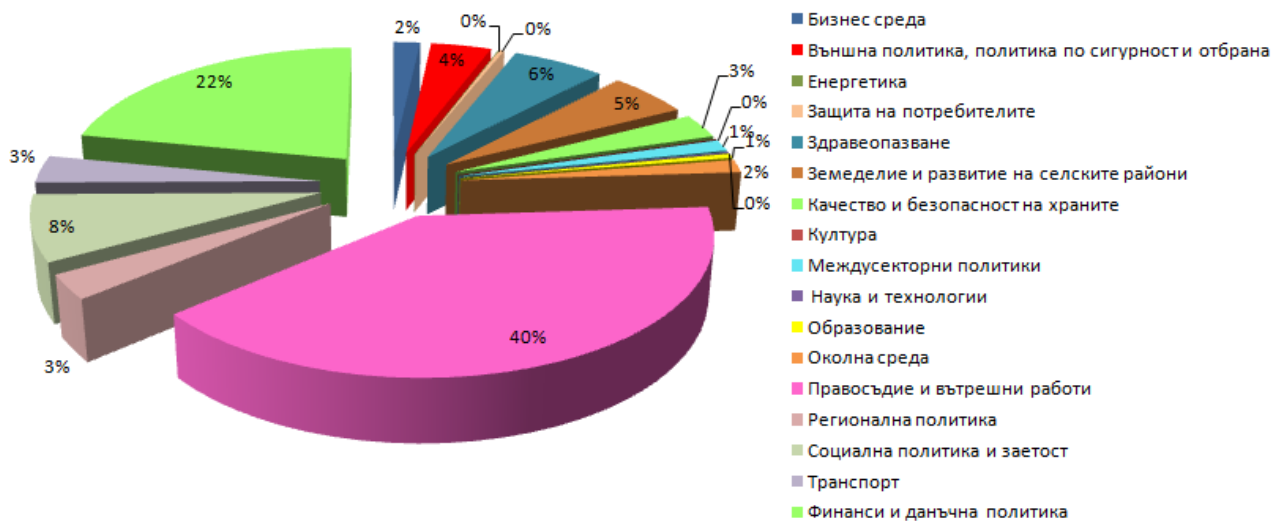
Оперативна програма “Регионално развитие” 2007-2013

www.bgregio.eu

Инвестираме във Вашето бъдеще!

Проектът се финансира от Европейския фонд за регионално развитие и от държавния бюджет на Република България

Фигура 29: Процентно съотношение на служителите на територията на гр.Бургас по секторни политики



Забележка: Териториалното поделение на Сметната палата- гр.Бургас, Областната дирекция на МВР, Бюро по труда – Бургас и Бюро по труда - Бургас-юг не са включени в справката за числеността на администрацията поради липса на публична информация.

Разпределението на администрацията по секторни политики е както следва:

Таблица 34: Разпределението на администрацията на Бургас по секторни политики

Сектор	Брой структури	Брой служители
Бизнес среда	8	76
Външна политика, политика по сигурност и отбрана	3	174
Енергетика	1	1
Защита на потребителите	1	14
Здравеопазване	2	266
Земеделие и развитие на селските райони	11	234
Качество и безопасност на храните	1	129
Култура	1	1
Междусекторни политики	3	60
Наука и технологии	1	6
Образование	2	24
Околна среда	2	68



Оперативна програма "Регионално развитие" 2007-2013

www.bgregio.eu

Инвестираме във Вашето бъдеще!

Проектът се финансира от Европейския фонд за регионално развитие и от държавния бюджет на Република България

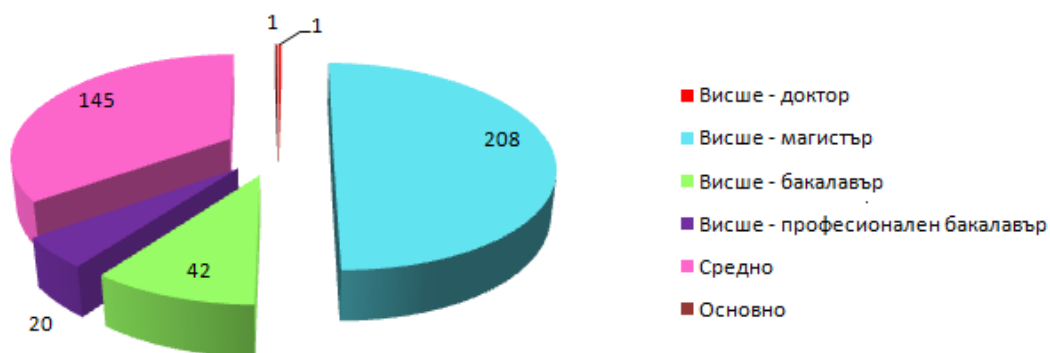
Правосъдие и вътрешни работи	10	1753
Регионална политика	8	131
Социална политика и заетост	8	348
Транспорт	3	145
Финанси и данъчна политика	6	960
Общо:	71	4 390

Общинска администрация

Щатната численост на служителите от общинската администрация е както следва:¹¹

- Щатна численост за делегирани от държавните дейности -246 щ.бр.
- Щатна численост, дофинансирана с общински средства -181щ. бр.
- Общо: 427 щ.бр.

Фигура 30: Брой служители спрямо образователната степен към юли 2012 г. :



Диаграмата включва обединена информация (делегирани от държавата дейности и дофинансирани от общински средства) за щатните бройки на служителите от общинската администрация по образователната степен.

Таблица 35: Служители, на които предстои пенсиониране по години, както следва:

Година	Брой служители /предстоящо пенсиониране/
2012	5
2013	11

¹¹ Източник: общинската администрация

Този документ е създаден в рамките на проект BG161PO001/1.4-07/2010/004, „Интегриран план за градско възстановяване и развитие на гр. Бургас“, който се осъществява с финансовата подкрепа на Оперативна програма «Регионално развитие 2007 -2013г», съфинансирана от Европейския съюз чрез Европейския фонд за регионално развитие. Цялата отговорност за съдържанието на документа се носи от Община Бургас и при никакви обстоятелства не може да се счита, че този документ отразява официалното становище на Европейския съюз и Договарящия орган.



Оперативна програма “Регионално развитие” 2007-2013

www.bgregio.eu

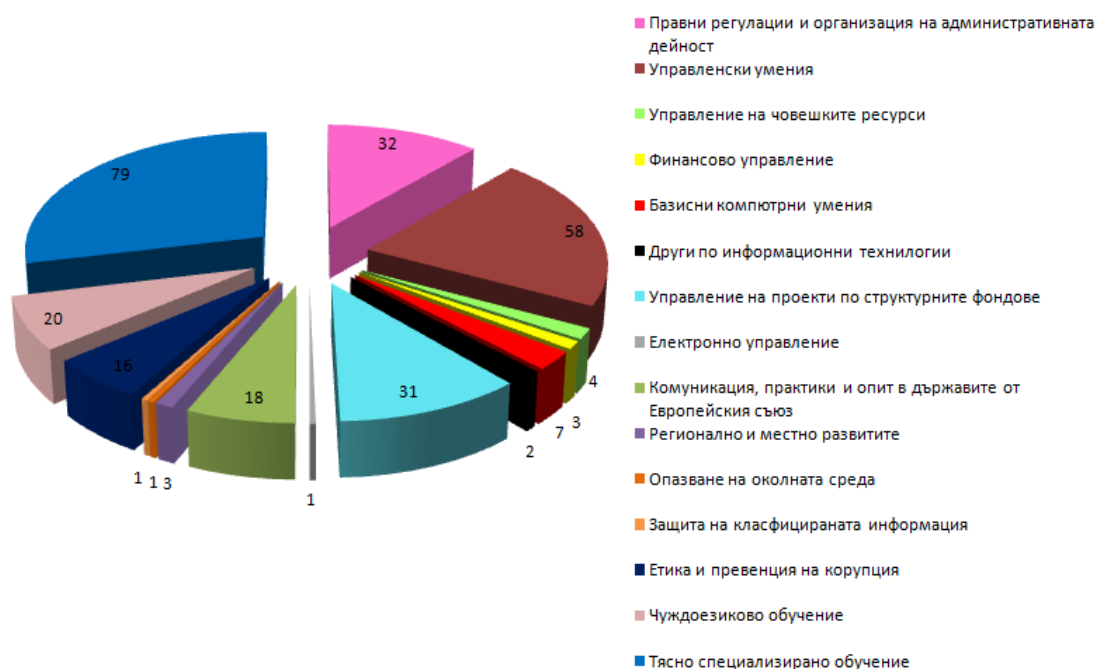
Инвестираме във Вашето бъдеще!

Проектът се финансира от Европейския фонд за регионално развитие и от държавния бюджет на Република България

2014	6
Общо:	22

През следващите три години в общинската администрация ще предстои обновление на персонала с 5%, което изисква планиране на приемственост на кадрите и обучение в съответните области на обновление.

Фигура 31: Брой обучени служители по области на обучение в общинската администрация за 2009 г.



Обучението на служителите от общинската администрация през 2009 година е било фокусирано към тясно специализирано обучение, към обучение за управленски умения, правни регулации и организация на административната дейност и управление на проекти и програми..



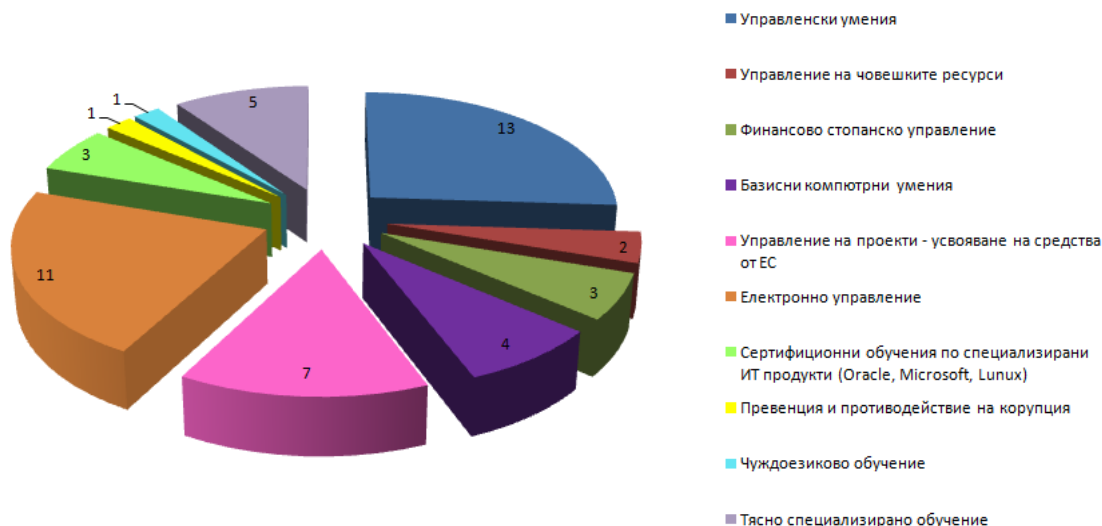
Оперативна програма "Регионално развитие" 2007-2013

www.bgregio.eu

Инвестираме във Вашето бъдеще!

Проектът се финансира от Европейския фонд за регионално развитие и от държавния бюджет на Република България

Фигура 32: Брой обучени служители по области на обучение в общинската администрация за 2010 г.



През 2010г. най-голям е дялът на проведените обучения за управленски умения, електронно управление и управление на проекти за усвояване на средства от ЕС.

Фигура 33: Брой обучени служители по области на обучение в общинската администрация за 2011 г.



През 2011г, акцент в обучението е поставен отново на управленски умения и управление на проекти. Нарастнал е и дялът на обучените служители за управление на човешките ресурси с оглед провежданата административна реформа.



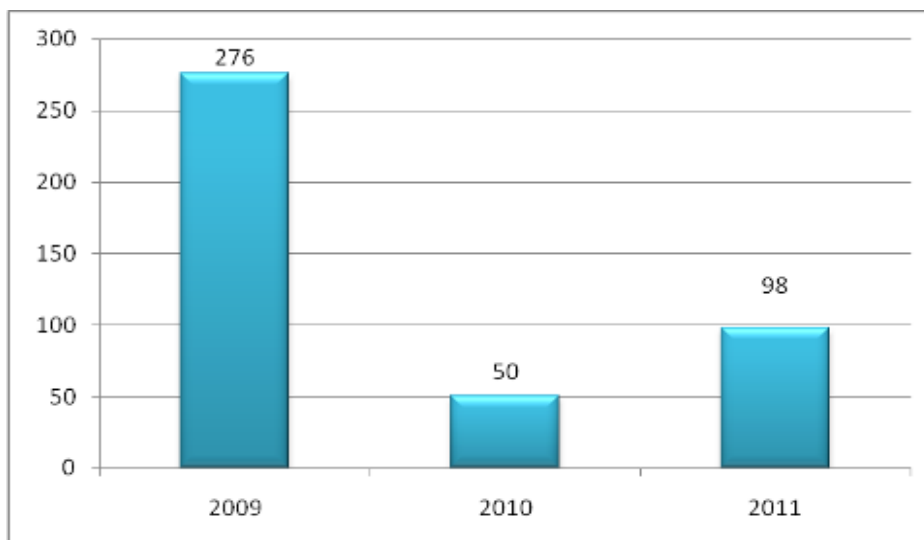
Оперативна програма "Регионално развитие" 2007-2013

www.bgregio.eu

Инвестираме във Вашето бъдеще!

Проектът се финансира от Европейския фонд за регионално развитие и от държавния бюджет на Република България

Фигура 34: Брой обучени служители по години за 2009, 2010 и 2011 г.:



Спадът в обучението на служителите през 2009 година е преодолян през 2010 г., като броят на обучените служители се е удвоил.

Темите за обучение са актуални и подбрани според потребностите на служителите. Проведените обучения са предпоставка за повишаване на квалификацията, уменията и компетенциите на служителите в общината.

6.2 Неправителствен сектор

Сътрудничеството между общинската администрация и неправителствения сектор е един от основните елементи на ефективното и прозрачно управление на общината. През 2008 г. е подписано споразумение за взаимодействие между Община Бургас и неправителствени организации на територията на общината с цел да си сътрудничат във възможно най-широк кръг области и на всички равнища на общественоеикономическия живот в общината - насърчаване и утвърждаване на гражданското участие при формиране, изпълнение и контрол на обществените политики за развитие на община Бургас, мобилизиране на вътрешни и привличане на външни ресурси за общественоекономическо, социално и екологично развитие на общината. Споразумението предвижда установяване на ежегоден обществен форум за устойчиво развитие с цел обсъждане и решаване на въпроси в обществен интерес и като форма за консултиране с гражданите и гражданските организации в община Бургас. Чрез споразумението се регламентира и подкрепата на общината с финансови и/или нефинансови ресурси на разработването и осъществяването на проекти от обществено значение, както и привличането на ресурси от фондовете на ЕС и други донори, определени са принципите за обмен на информация и консултиране на дейности и инициативи.

За имплементиране на основните принципи на споразумението общината поддържа следните дейности с фокус активно сътрудничество с НПО сектора: поддържане на регистър на неправителствени организации, който е публичен и достъпен на Интернет страницата на общината и включва 142 организации понастоящем; регулярно изпращане на информация до организациите за отворени програми за финансиране, покани за участие в различни събития и др. по електронна поща; предоставяне на консултации за подготовка на проекти; участие като партньор в проектни предложения и подкрепа на проекти, разработвани от неправителствени организации; съфинансиране на проекти на НПО по реда на Правилника за предоставяне на средства от общинския бюджет за съфинансиране на проекти на НПО.

Като изключително устойчива и ефективна форма на взаимодействие между публичната власт и гражданския сектор се е наложило създаването на съвместни структури за местно развитие – създаването на Консултативни съвети и обществени форуми, които да оказват съдействие при разработването на политики и стратегии, да подпомагат работата на общинската администрация и допринасят за подобряване качеството на



Оперативна програма "Регионално развитие" 2007-2013

www.bgregio.eu

Инвестираме във Вашето бъдеще!

Проектът се финансира от Европейския фонд за регионално развитие и от държавния бюджет на Република България

живот на жителите на община Бургас. Към момента са сформирани и действат 3 Консултативни съвета: 1. Консултативен съвет за устойчиво енергийно развитие; 2. Консултативен съвет по въпросите на туризма при Община Бургас и 3. Форум за градска мобилност. Представителите на гражданския сектор, членове на консултативните съвети и форуми са въввлечени в цялостния процес на инициране, подготовка, изпълнение и мониторинг на общински стратегии и програмни документи.

6.3 Обществен ред и сигурност

Съгласно статистически данни на Евростат в последните 10 години (1999-2009 г), общественият ред и сигурност в община Бургас трайно се подобрява.

По показател брой на регистрирани криминални случаи от 2002 до 2009 е отчетено общо намаление с 4% (за периода 1999-2002 г. бр. на регистрирани криминални случаи на 1000 жители е бил 26,8, докато в периода 2007-2009 стойността на този показател е 22,8). Броят на убийства и насилствена смърт на 1000 жители в Бургас също бележи спад от 0,1 през 1999-2002 г. на под 0,04 през 2007-2009 година.

По показател бр. кражби на коли в града на 1000 жители спадът е близо 2 пъти – при регистрирани 1,7 бр. кражби на коли в града на 1000 жители за периода 1999-2002 г. стойността за периода 2007-2009 е 0,9 на 1000 жители.

Спад се отчита и по показател – бр. на кражби – от 4 бр. на 1000 жители през периода 2003-2006 г. на 3 бр. на 1000 жители през периода 2007-2009 година.

Статистиката по отношение на безопасността при автомобилния транспорт за съжаление е тревожна както за цялата страна, така и за община Бургас. При данни на показател – бр. жертви (смъртни случаи) при автомобилни катастрофи на 10 000 жители 1,5 за периода 2003-2006 г. стойността им за периода 2007-2009 е 1,8 на 10 000 жители за общината. Броят на хората, които са сериозно пострадали при автомобилни катастрофи за община Бургас е 8,6 на 10 000 жители, като спрямо останалите големи агломерационни градове в страната стойността е една от най-ниските за България.

7. Околна среда

7.1 Политики по околна среда

Интегрираният инструментариум за планиране на политиката за местно развитие, в това число и по отношение опазване на околната среда, като ОУП, Общинския план за развитие, Програмата за опазване на околната среда и редица планови документи, поставя като основни приоритети устойчивото развитие и опазване на околната среда, подобряване условията на живот чрез разумно използване на природните ресурси.

В основата на разработването на Общинския план за развитие на община Бургас е залегнало разбирането за устойчиво и балансирано регионално развитие, съобразено с икономическите, социални и екологични аспекти на развитие.

Решаването на проблемите, свързани с околната среда са формулирани основно в Приоритет 3. "Развитие и модернизация на техническата инфраструктура и възстановяване и опазване на околна среда", Специфична цел 3.4 „Възстановяване и развитие на околната среда“, чрез :

- подобряване системата за управление на отпадъците;
- възстановяване и опазване на биологичното разнообразие;
- въвеждане на мониторингова система за сектор „Околна среда“;
- укрепване на бреговете и борба с ерозията.

Съгласно Програма за опазване на околната среда, стратегическата цел за Община Бургас е подобряване на качеството на живот и намаляване на риска за здравето на населението чрез осигуряване на благоприятна околна среда, запазване на биоразнообразието и устойчиво управление на околната среда.



Оперативна програма "Регионално развитие" 2007-2013

www.bgregio.eu

Инвестираме във Вашето бъдеще!

Проектът се финансира от Европейския фонд за регионално развитие и от държавния бюджет на Република България

Формулираните конкретни цели са базирани върху приоритетите на Община Бургас в областта на околната среда за следващите години:

- Подобряване качеството на атмосферния въздух;
- Подобряване на системата за управление на отпадъците;
- Постигане на съвременен стандарт на живот чрез подобряване на ВиК инфраструктурата;
- Подобряване на Политика за управление на околната среда, интегрирана в дейностите нестопанските отрасли на местно ниво;
- Намаляване шумовото замърсяване;
- Опазване и поддържане на богатото биологично разнообразие;
- Участие на обществеността при решаване на проблемите на околната среда;
- Повишаване на екологичното образование на населението.

Освен изброените по-горе планове и стратегии, касаещи постигане на целите и синхронизиране на политиките в сектор „Околна среда“, насоките в тази област са синхронизирани и с :

- Оперативни програми: „Околна среда“, „Регионално развитие“, „Транспорт“;
- Регионален план за развитие на Югоизточен район на планиране 2007-2013;
- Областна стратегия за развитие на област Бургас 2005-2015;
- Програма за опазване на околната среда на Община Бургас 2010-2013г;
- Актуализирана програма за управление на отпадъците на Община Бургас 2008-2014;
- Актуализираната програма за намаляване на нивата на замърсителите и достигане на становените норми за съдържанието им в атмосферния въздух на Община Бургас за периода 2011 – 2015;
- Стратегия за устойчиво енергийно развитие на Община Бургас 2011-2020г.

7.2 Качество на атмосферния въздух

Голяма част от градското население в европейските страни е подложено на нива превишаващи пределно допустимите стойности за съдържание на фини прахови частици, определени за защита на човешкото здраве. Независимо от предприетите през последните години мерки на европейско ниво за намаляване на нивата на ФПЧ и на техните прекурсори, в 21 страни на Европейския съюз са регистрирани нарушения на установените норми за този замърсител.

Основен проблем, влияещ върху качеството на атмосферния въздух и за град Бургас се оказват ФПЧ.

Стремещт на общинска администрация Бургас да защити здравето на хората и предотврати щети за обществото при изменение качеството на въздуха, причинено в резултат от различни дейности, както и нормативните изисквания на Закона за чистотата на атмосферния въздух, Наредба № 7 за оценка и управление качеството на атмосферния въздух, Наредба № 12 за норми на серен диоксид, азотен диоксид, фини прахови частици, олово, бензен, въглероден оксид и озон в атмосферния въздух и Рамковите директиви на ЕС са причина за разработване и приемане на редица програмни документи, планове и мерки за подобряване КАВ.

Данни за качеството на атмосферния въздух в Община Бургас и град Бургас се получават от 5 пункта и една мобилна лаборатория:

- **ДОАС (диференциална оптична автоматична система) "OP SIS", извършваща измервания на атмосферните замърсители:** серен диоксид, азотен диоксид, озон, фенол, стирен (стирол), бензен,



Оперативна програма "Регионално развитие" 2007-2013

www.bgregio.eu

Инвестираме във Вашето бъдеще!

Проектът се финансира от Европейския фонд за регионално развитие и от държавния бюджет на Република България

формалдеhid, о-ксилен (ортоксилол), р-ксилен и толуен (толуол). Тя е разположена в непосредствена близост до най-натоварената входно-изходна пътна артерия на гр. Бургас – МБАЛ и сградата на РИОСВ-Бургас. Анализираният от нея район е под въздействието на интензивен автомобилен трафик, значителна комунално-битова дейност и пренос на емисии от технологичната дейност на "Лукойл Нефтохим Бургас" АД и останалите промишлени предприятия в гр. Бургас, разположени в северната промишлена зона.

- **Две автоматични измервателни станции за непрекъснат емисионен контрол, намиращи се в к-с "Меден Рудник" и кв. Долно Езерово**, анализиращи замърсителите: бензен, серен диоксид, азотни оксиди, въглероден оксид, метанови и неметанови въглероди, сероводород, фини прахови частици, озон и метео параметри /отнася се и за двете АИС/. Първата контролира района на к-с "Меден Рудник", който е в непосредствена близост до окислителните езера за отпадните води от основната площадка на "Лукойл Нефтохим Бургас" АД. За едното от тези езера, представляващо депо за нефтени утайки и шлам, признато за "Стари екологични щети", е изпълнен проект за рекултивация. Втората станция контролира района на квартал Долно Езерово, който е разположен на около 1,5 км от основната площадка на "Лукойл Нефтохим Бургас" АД и на около 2 км от ГПСОВ-Бургас. Попада под пряк пренос на емисии от основната площадка на "Лукойл Нефтохим Бургас" АД.

Пунктове с ръчно пробонабиране:

- Пункт ул. "Сан Стефано";
- Пункт Морска градина.

Във връзка с усъвършенстване на системата за мониторинг на качеството на атмосферния въздух от 15.04.2011 г по проект финансиран по Финансов механизъм на Европейското Икономическо пространство с подкрепата на Исландия, Лихтенщайн и Норвегия е закупена и инсталирана мобилна лаборатория за контрол качеството на атмосферния въздух. Мобилната лаборатория дава възможност да се измерва качеството на въздуха по 8 показателя. Създадена е Интернет страница на проекта - <http://air.burgas.bg/> с възможност за проследяване в реално време резултатите от измерването на мобилната лаборатория, както и възможност за следене на качеството на атмосферния въздух.

ФПЧ10

Актуализираната програма за намаляване на нивата на замърсителите и достигане на установените норми за съдържанието им в атмосферния въздух на Община Бургас за периода 2011 – 2015 година, показва тенденция за запазващо се превишаване СД НОЧЗ за ФПЧ10, като за периода 2007-2010г. се констатира следното:

1. Броят на превишаванията на средноденонощната норма за опазване на човешкото здраве (СД НОЧЗ за ФПЧ10) за периода 2007-2010 г. се е увеличил и към 2010 г. достига средно 65 пъти за пункт;
2. Средногодишните концентрации на ФПЧ10 за периода 2007-2010 г. са достигнали критични стойности;
3. Основната част от превишаванията на СД НОЧЗ за ФПЧ10 в трите пункта за наблюдение са по време на отоплителния сезон. Главна причина за това е изгарянето на значителни количества твърди горива от населението в домашни горивни устройства;
4. Превишаването на СД НОЧЗ в централните градски части (пункт ОПСИС) през летния сезон може да се дължи само на автотранспорта. Неговото влияние за формиране на СД концентрации в к-с "Меден рудник" е по-малко и най-слабо за пункт "Долно Езерово";
5. Абсолютният принос на „Лукойл Нефтохим Бургас“ АД и „Лукойл Енергия и Газ“ ЕООД при формиране на СД концентрации е най-голям в пункт "Долно Езерово". Като се има предвид, че инсталациите на фирмите работят цялогодишно и в този пункт са измерени най-ниските СГ концентрации може да се заключи, че двете дружества от групата „Лукойл“ самостоятелно не може да предизвикат превишаване на нормите.

Основни източници на замърсяване са промишлеността, автотранспорта, битовото отопление.



Оперативна програма "Регионално развитие" 2007-2013

www.bgregio.eu

Инвестираме във Вашето бъдеще!

Проектът се финансира от Европейския фонд за регионално развитие и от държавния бюджет на Република България

С най-голям относителен дял (около 50%) горивните инсталации на "Лукойл Нефтохим Бургас" АД. След тях се нарежда и автотранспорта с 23% и битовото отопление с твърди горива (малко над 21%) и промишлени горивни процеси на територията на Бургас – 6%. Останалите изследвани източници могат да се оценят като незначителни: горивни инсталации на училища и детски заведения – под 0.05%.

Влиянието на асфалтовите бази е недопустимо високо в средноденонощен план и много високо в средногодишен план за територия с радиус около 2500 метра. За отдалечени райони влиянието им може да се оцени като умерено до силно.

Автотранспортът е източник, който излъчва ФПЧ10 целогодишно, но със силно променяща се интензивност. Емисиите от автотранспорта се изхвърлят в гъсто населени райони непосредствено до пътното платно (земната повърхност). Това е условие за рязко увеличаване на приземните концентрации, особено в непосредствена близост до пътните артерии.

Влиянието на групата източници „Транспорт“ върху КАВ в Бургас по отношение на ФПЧ-10 е значително. През летния сезон то се превръща в основен източник за замърсяване с ФПЧ-10 и може самостоятелно да предизвика създаването на приземни концентрации, близки, дори превишаващи СД НОЧЗ от 50 мкг/м³. В екстремни ситуации транспортът може самостоятелно да доведе до приземни концентрации, превишаващи 2 пъти СД НОЧЗ. В годишен план относителното му влияние намалява, но остава силно за гъсто населените централни градски части. Влиянието на транспорта може да се оцени като слабо до незначително за отдалечени жилищни квартали, през или около които не преминават пътища с интензивно движение.

Битовото отопление е третият по мощност източник на ФПЧ10, с относителен дял над 21%. В зависимост от височината на изхвърляне, тези емисии влияят силно върху КАВ на конкретния квартал или жилищен комплекс. От най-съществено значение са емисиите на ФПЧ10 от домашните печки в ЦГЧ, тъй като тя попада и под засиленото влияние на автотранспорта. Влиянието на отдалечените квартали като Сарафово, Долно Езерово, Крайморие и др. върху КАВ в ЦГЧ е силно редуцирано поради значителните разстояния.

През отоплителния сезон битовото отопление се превръща в основен източник за замърсяване с ФПЧ-10 и може самостоятелно да предизвика създаването на приземни концентрации, превишаващи СД НОЧЗ от 50мкг/м³. В екстремни ситуации битовото отопление може самостоятелно да доведе до приземни концентрации, превишаващи 2 пъти СД НОЧЗ. В годишен план относителното му влияние намалява, но остава силно за гъсто населените централни градски части. Влиянието на битовото отопление може да се оцени като слабо до незначително за отдалечени жилищни квартали с малко населени.

В Актуализираната програма за намаляване на нивата на замърсителите и достигане на установените норми за съдържанието им в атмосферния въздух на Община Бургас за периода 2011 – 2015 година, посредством дисперсионно моделиране е направена оценка на актуалния принос на отделните сектори/източници за 2007г., като е отчетено, че най-високите концентрации на ФПЧ10 се формират :

1. В Зона ЦГЧ, която е най-обширна, защото в нея се концентрира влиянието на автотранспорта и битовото отопление (през зимния сезон). Общественият транспорт в нея е с най-висока плътност. Освен това, през района преминават най-натоварените пътни артерии, някои от които са достигнали пределната си пропускателна способност.
2. Зона комплекс „Меден Рудник“. Това е най-големият жилищен комплекс на Бургас, който се отоплява основно с твърдо гориво и това има решаващо значение.
3. Трета, по-малка зона с повишена концентрация се оформя около промишлена зона „Север“.

Направената комплексна оценка за 2010 г. (Източник: Актуализираната програма за намаляване на нивата на замърсителите и достигане на установените норми за съдържанието им в атмосферния въздух на Община Бургас за периода 2011 – 2015 година при включени всички групи източници, показва, че вероятността за превишаване на 24-часовата НОЧЗ е голяма за обширна територия от Община Бургас. Тя обхваща практически всички жилищни райони, комплекси и квартали. Засяга частично Бургаския залив, Бургаското езеро и езерото Мандра. В северната си част достига границите на Атанасовско езеро.



Оперативна програма "Регионално развитие" 2007-2013

www.bgregio.eu

Инвестираме във Вашето бъдеще!

Проектът се финансира от Европейския фонд за регионално развитие и от държавния бюджет на Република България

Превишаване на 24-часовата НОЧЗ се отчита и в района на кв. Банево, където е разположена една от асфалтовите бази. Подобна картина се наблюдава и в района на кв. Крайморие, който попада под въздействието на битовото отопление, автотранспорта и наблизо разположена асфалтова база „Пода“.

Сравнявайки данните от Актуализираната програма за КАВ за периода 2007-2010 г. с данни от Годишните доклади за състоянието на околната среда 2009, 2010, 2011 г. на РИОСВ Бургас е видно, че тенденцията е към постоянно превишаване СДН на ФПЧ10 се запазва.

Таблица 36

Пункт	Брой превишения на СДН на ФПЧ 10 за 2009	Брой превишения на СДН на ФПЧ 10 за 2010	Брой превишения на СДН на ФПЧ10 за 2011
Пункт „OP SIS”	60 бр.	68 бр.	67 бр.
АИС „Меден Рудник”	70 бр	94 бр	72 бр.
АИС „Долно Езерово	56 бр	66 бр.	87 бр.

Източник - Годишни доклади за състоянието на околната среда 2009,2010,2011 г.РИОСВ Бургас

За пункт „OP SIS” СДН на ФПЧ 10 за 2009,2010 и 2011 г.е превишена средно 65 пъти ;

За АИС „Меден Рудник” СДН на ФПЧ 10 за 2009,2010 и 2011 г. е превишена средно 79 пъти;

За АИС „Долно Езерово” СДН на ФПЧ 10 за 2009,2010 и 2011г. е превишена средно 70 пъти.



Оперативна програма “Регионално развитие” 2007-2013

www.bgregio.eu

Инвестираме във Вашето бъдеще!

Проектът се финансира от Европейския фонд за регионално развитие и от държавния бюджет на Република България

Сероводород

Таблица 37

Пункт	Брой превишения на СДК над СДН за сероводород за 2009	Брой превишения на СДК над СДН за 2010 за сероводород	Брой превишения на СДК над СДН за 2011 за сероводород
АИС „Меден Рудник”	107 бр	124 бр	228 бр.
АИС „ Долно Езерово	197 бр	224 бр.	105 бр.

Източник - Годишни доклади за състоянието на околната среда 2009,2010,2011 г.РиОСВ Бургас

В сравнение за 2009 г. и в двата пункта се забелязва увеличаване на СДН и СЧН за сероводород. Организиран източник е основната площадка на „Лукойл Нефтохим Бургас” АД.

За АИС „Меден Рудник” СДК над СДН за сероводород за 2009, 2010 и 2011 г. е превишена средно 153 пъти;

За АИС „Долно Езерово” СДК над СДН за сероводород за 2009, 2010 и 2011 г. е превишена средно 175 пъти.

През 2011 г., в сравнение с 2010 г. в АИС „Долно Езерово” се наблюдава съществено намаление броя на превишенията на СДН, обратно в АИС „Меден Рудник” се отчита забележимо увеличение.

Намалението на броя на превишенията, регистрирани в АИС „Долно Езерово” за 2011 г., се дължи на извършения ремонт и подобряване на режима в инсталация „Газова сѝра-2”, основен източник на емисии на сероводород. Регистрираните превишения на нормите на сероводород в АИС „Меден Рудник” се дължат на изпусканите непречистени битово-фекални води от зона „А” в блатото в местността „Комлушка низина” и емитиране от първо окислително езеро.

Озон

Таблица 38

Пункт	Брой осреднени 8 часови стойности за 2009 над ПЗЗ за нивата на озон	Брой осреднени 8 часови стойности за 2010 над ПЗЗ за нивата на озон	Брой осреднени 8 часови стойности за 2011 над ПЗЗ за нивата на озон
Пункт „OP SIS”	21 бр.	8 бр.	-
АИС „Меден Рудник”	36 бр	8 бр	-
АИС „ Долно Езерово	21 бр	12 бр.	-

Източник - Годишни доклади за състоянието на околната среда 2009,2010,2011 г.РиОСВ Бургас

В сравнение с 2009 г. през 2010г. се наблюдава намаляване годишното замърсяване с озон, докато при 2011 г. не се отчита замърсяване .

Конкретните мерки и проекти за подобряване на КАВ са подробно описани Актуализираната програма за намаляване на нивата на замърсителите и достигане на установените норми за съдържанието им в атмосферния въздух на Община Бургас за периода 2011 – 2015 година, както и в Стратегията за устойчиво енергийно развитие на Община Бургас 2011-2020 г.

С реализирането на проект : „Интегриран градски транспорт на гр.Бургас”, включващ пълно обновяване на автобусния парк, с доставката и въвеждането в експлоатация на 29 съчленени дизелови и 39 метанови автобуси, се очаква качеството на атмосферния въздух значително да се подобри.



Оперативна програма “Регионално развитие” 2007-2013

www.bgregio.eu

Инвестираме във Вашето бъдеще!

Проектът се финансира от Европейския фонд за регионално развитие и от държавния бюджет на Република България

От изключително значение за подобряване на КАВ в гр.Бургас е разширяване системата за газификация на обществено-административни, жилищни и промишлени сгради, енергоефективна реконструкция на уличното осветление, извеждане на транзитно преминаващите от града автомобили по обходни пътища, обновяване и саниране на училища, градини и детски ясли, реализация на проекти по ОП „Регионално развитие” за енергийна ефективност, направа на вело-алеи и въвеждане на обществен вело-транспорт, стриктно спазване на условията заложи в Коплексните разрешителни на основните промишлени предприятия-„Лукойл Нефтохим Бургас” АД, ”Топлофикация „Бургас, „Пристанище Бургас” ЕАД.

Шум

Проблемът за понижаване на шума в Община Бургас е изключително актуален, тъй като всяка година източниците и интензитета на шума непрекъснато се увеличават. Специалистите са единодушни, че постигането на т-нар.“акустичен комфорт” в населеното място е възможно само на база на комплексни действия от страна на еколози, архитекти, урбанисти, както и на различните административни органи и обществени организации.

Основните причини за повишеното ниво на звуково налягане се дължат най-вече на:

- висока интензивност на автомобилния трафик – особено през пиковите часове на деня;
- липса на модерна инфраструктура с извеждане на основния поток транзитно преминаващи МПС по околоръстни пътни артерии;
- липса на пътни съоръжения тип “детелина” и др., особено към големите жилищни комплекси („Славейков” и „Изгрев”);
- амортизирани МПС на градския транспорт до този момент;
- тесни и неозеленени улици;
- минимално разстояние между сградите и пътните платна;
- липса на достатъчно места за паркиране, което затруднява трафика на МПС в централната градска част и др.

Таблица 39: Гранични стойности на нивата на шум в различните територии и устройствени зони в урбанизираните територии и извън тях.

№	Територии и устройствени зони в урбанизираните територии и извън тях	Еквивалентно ниво на шума			
		L ден	L вечер	L нощ	L 24
1	Жилищни зони за терапии	55	50	45	55
2	Централни градски части	60	55	50	60
3	Територии, подложени на въздействието на интензивен автомобилен трафик	60	55	50	60
4	Територии, подложени на въздействието на релсов железопътен транспорт	65	60	55	65
5	Територии, подложени на въздействието на авиационен шум	65	65	55	66
6	Производствено-складови територии и зони	70	70	70	76
7	Зони за обществен и индивидуален отдих	45	40	35	45



Оперативна програма "Регионално развитие" 2007-2013

www.bgregio.eu

Инвестираме във Вашето бъдеще!

Проектът се финансира от Европейския фонд за регионално развитие и от държавния бюджет на Република България

8	Зони за лечебни заведения и санаториуми	45	35	35	44
9	Зони за научно-изследователска дейност	45	40	35	45
10	Тихи зони извън агломерациите	40	35	35	42

Източник: Наредба № 6 от 26 юни 2006 г. за показателите за шум в околната среда, отчитащи степента на дискомфорт през различните части на денонощието, граничните стойности на показателите за шум в околната среда, методите за оценка на стойностите на показателите за шум и на вредните ефекти от шума върху здравето на населението.

Извършваният мониторинг на шума в околната среда през годините 2008 - 2010 г. в гр. Бургас в съответствие с Наредба №2 на МЗ за дейността на Национална система за мониторинг на шума в околната среда включва измервания на 37 пункта, обхванати в няколко групи, както следва:

- Пунктове на територии, прилежащи към пътни, железопътни и въздушни трасета: - територии, подложени на въздействието на интензивен автомобилен трафик; - територии, подложени на въздействието на железопътен транспорт; - територии, подложени на въздействието на авиационен шум.
- Пунктове на територии с промишлени източници на шум.
- Пунктове, подложени на усилена шумозащита: - жилищни зони и територии с неутежнен акустичен режим. - зони за обществен и индивидуален отдих. - зони за лечебни заведения. - зони за научно-изследователска дейност.

Обобщените резултати са дадени в следващата таблица

Таблица 40

Еквивалентни нива на шума на пунктовете на РЗИ (РИОКОЗ) в гр. Бургас					
Точка	Наименование	2008 г.	2009 г.	2010 г.	ср. дневна интенз.
		L _{aeq} 1, dB(A)	L _{aeq} 1, dB(A)	L _{aeq} 1, dB(A)	МПС/час
1	2	3	4	5	6
ПУНКТОВЕ НА ТЕРИТОРИИ, ПРИЛЕЖАЩИ КЪМ ПЪТНИ, ЖЕЛЕЗОПЪТНИ И ВЪЗДУШНИ ТРАСЕТА					
ТЕРИТОРИИ, ПОДЛОЖЕНИ НА ВЪЗДЕЙСТВИЕТО НА ИНТЕНЗИВЕН АВТОМОБИЛЕН ТРАФИК					
P1, ..., P14	"Ст. Стамболов", "Струга", "Булаир и др.	73.36	72.86	72.43	2100
ТЕРИТОРИИ, ПОДЛОЖЕНИ НА ВЪЗДЕЙСТВИЕТО НА ЖЕЛЕЗОПЪТЕН ТРАНСПОРТ					
P15, P16	бул. "Иван Вазов"	74.5	75	74.5	2008
ТЕРИТОРИИ, ПОДЛОЖЕНИ НА ВЪЗДЕЙСТВИЕТО НА АВИАЦИОНЕН ШУМ					
P17, P18	кв. "Сарафово", ул. "Октомври"/"Драва"	51.5	51	49.5	11.5
ПУНКТОВЕ, ПОДЛОЖЕНИ НА УСИЛЕНА ШУМОЗАЩИТА					



Оперативна програма "Регионално развитие" 2007-2013

www.bgregio.eu

Инвестираме във Вашето бъдеще!

Проектът се финансира от Европейския фонд за регионално развитие и от държавния бюджет на Република България

P19, P23	ж.к. „Славейков”, ж.к. „Братя Миладинови”, ж.к. „Лазур”, ж.к. „Меден рудник”, ж.к. „Възраждане”	55.4	54.2	56.6	336
ЗОНИ ЗА ОБЩЕСТВЕН И ИНДИВИДУАЛЕН ОТДИХ					
P24, .., P26	Парк „Изгрев”, „Морска градина”	43	43.33	44.33	0
ЗОНИ ЗА ЛЕЧЕБНИ ЗАВЕДЕНИЯ					
P27	бул. „Ст. Стамболов”	76	76	76	4021
ЗОНИ ЗА НАУЧНО-ИЗСЛЕДОВАТЕЛСКА ДЕЙНОСТ					
P28	Обл. станция по дъбови гори	44	54	53	21
ТЕРИТОРИИ С ПРОМИШЛЕНИ ИЗТОЧНИЦИ НА ШУМ					
P29, .., P37	ж.к. „Славейков”, ж.к. „Меден рудник”, ж.к. „Изгрев”, кв. „Акациите”, кв. „Комлука”	71.67	71.33	70	1231

Източник: Стратегическа карта на шума в Агломерация Бургас, 2011 г.

Таблица 41

Еквивалентни нива на шума на РИОКОЗ в гр. Бургас								
№ по ред		Наименование	2008	2009	2010	ср. интенз.	Изчислено с LIMA	Разлика
			г.	г.	г.			
1		2	3	4	5	6	7	
ПУНКТОВЕ НА ТЕРИТОРИИ, ПРИЛЕЖАЩИ КЪМ ПЪТНИ, ЖЕЛЕЗОПЪТНИ И ВЪЗДУШНИ ТРАСЕТА								
ТЕРИТОРИИ, ПОДЛОЖЕНИ НА ВЪЗДЕЙСТВИЕТО НА ИНТЕНЗИВЕН АВТОМОБИЛЕН ТРАФИК								
1	P1	бул. „Ст. Стамболов”, ж.к. „Зорница”, пред бл. 2-3	75	75	75	3680	76.81	1.81
2	P2	бул. „Струга”, пред бл. 92	78	76	65	2625	73.61	-2.39
3	P3	бул. „Ст. Стамболов”, бл. 43	70	71	71	2140	73.67	2.67
4	P4	ул. „Булаир”, до хотел „Булаир”	74	74	75	1698	77.21	2.21
5	P5	бул. „Сан Стефано, бл.99	73	74	73	2176	75.27	2.27
6	P6	бул. „Проф. Якимов”, пред университет „Проф. д-р Ас. Златаров”	74	73	71	2557	71.51	0.51
7	P7	бул. „Демокрация”, бл. 77	69	70	71	1954	75.21	1.21
8	P8	бул. „Хр. Ботев”, бл. 59	73	74	73	1802	74.69	1.69
9	P9	бул. „Демокрация”, бл. 62	71	70	71	2009	73.73	2.73
10	P10	бул. „Мария Луиза”, бл. 1	73	72	71	1112	70.75	-0,25

Този документ е създаден в рамките на проект BG161PO001/1.4-07/2010/004, „Интегриран план за градско възстановяване и развитие на гр. Бургас”, който се осъществява с финансовата подкрепа на Оперативна програма «Регионално развитие 2007 -2013г», съфинансирана от Европейския съюз чрез Европейския фонд за регионално развитие. Цялата отговорност за съдържанието на документа се носи от Община Бургас и при никакви обстоятелства не може да се счита, че този документ отразява официалното становище на Европейския съюз и Договарящия орган.



Оперативна програма "Регионално развитие" 2007-2013

www.bgregio.eu

Инвестираме във Вашето бъдеще!

Проектът се финансира от Европейския фонд за регионално развитие и от държавния бюджет на Република България

11	P11	бул. „Д. Димов”, бл. 55	74	73	70	1149	72.91	2.91
12	P12	бул. „Никола Петков”, бл. 18	74	73	72	2295	74.02	2.02
13	P13	ж.к. „Меден рудник”, бл. 410	73	71	70	1204	70.18	0.18
14	P14	бул. „Ст. Стамболов”, срещу спортна зала „Младост”	76	74	75	3005	73.55	-1.45
ТЕРИТОРИИ, ПОДЛОЖЕНИ НА ВЪЗДЕЙСТВИЕТО НА ЖЕЛЕЗОПЪТЕН ТРАНСПОРТ								
15	P15	бул. „Иван Вазов”, бар „Рокси”	74	75	74	1837	75.61	1.61
16	P16	бул. „Иван Вазов”, хотел „Сезони”	75	75	75	2179	77.78	2.78
ТЕРИТОРИИ, ПОДЛОЖЕНИ НА ВЪЗДЕЙСТВИЕТО НА АВИАЦИОНЕН ШУМ								
17	P17	кв. „Сарафово”, ул. „Октомври” 18	51	51	50	13	53.08	3.08
18	P18	кв. „Сарафово”, ул. „Драга” 19	52	51	49	10	52.03	3.03
ПУНКТОВЕ, ПОДЛОЖЕНИ НА УСИЛЕНА ШУМОЗАЩИТА								
19	P19	ул. „Княз Борис” 43	53	56	57	159	59.9	2.90
20	P20	ж.к. „Славейков”, ресторант „Теньовата къща”	44	43	45	-	47.18	2,18
21	P21	ж.к. „Лазур”, ул. „Копришщица” 119	64	66	64	716	66.09	2.09
22	P22	ж.к. „Братя Миладинови”, бл. 47	53	53	61	420	63.55	2.55
23	P23	ж.к. „Меден рудник”, ул. „Капитан Петко Войвода” 38	63	53	56	49	59.17	3.17
ЗОНИ ЗА ЛЕЧЕБНИ ЗАВЕДЕНИЯ								
27	P27	бул. „Ст. Стамболов”, МБАЛ	76	76	76	4021	75.53	0.47
ЗОНИ ЗА НАУЧНО-ИЗСЛЕДОВАТЕЛСКА ДЕЙНОСТ								
28	P28	Обл. станция по дъбови гори, ж.к. „Изгрев”, до бл. 35	44	54	53	21	55.98	2.98
ТЕРИТОРИИ С ПРОМИШЛЕНИ ИЗТОЧНИЦИ НА ШУМ								
29	P29	кв. „Комлука”, ул. „Чаталджа” 39, сладкарски цех „Марс”	74	75	73	1861		
30	P30	ж.к. „Изгрев”, начална спирка на авт. 211	73	74	71	1778	73.10	2.10
32	P32	ж.к. „Меден рудник”, фурна за тестени закуски	65	70	69	1051	73.65	1.65
32		ж.к. „Славейков”, до б л. 9	73	72	72	1506		
33	P33	ж.к. „Славейков”, ул. „Янко Комитов”, с/у „Тих труд”	73	72	73	1554	73.56	0.56



Оперативна програма "Регионално развитие" 2007-2013

www.bgregio.eu

Инвестираме във Вашето бъдеще!

Проектът се финансира от Европейския фонд за регионално развитие и от държавния бюджет на Република България

34	P34	ул. „Индустириална“, с/у стадион „Черноморец“	75	74	72	1631	71.86	-0.14
35		ж.к. „Славейков“, ул. „Тракия“, до фурна „Джи Ел Пи“	75	71	70	615		
36	P36	кв. „Акациите“, ул. „Вая“, до цех за халва и локум	65	65	60	134	62.98	2.98
37	P37	кв. „Победа“, ул. „Комлишка низина“, пред бл. 4	72	69	70	953	67.15	-2.85

Източник: Стратегическа карта на шума в Агломерация Бургас, 2011 г.

Сравнението между измерените от РЗИ (РИОКОЗ)-Бургас 2008-2010 нива на шума и изчисленията от софтуера за стратегически карти за шум LimA -2011 г.(след проведени верификация и валидиране), не показва съществени отклонения.

Под въздействието на авиационен шум е подложен кв.“Сарафово“, а под въздействие на железопътния транспорт- бул.“Иван Вазов“.

На пунктовете, разположени на територии, подложени на въздействието на железопътен транспорт са установени стойности от 75 dB/A/, при гранична стойност за този тип територия 65 dB/A/. Стойностите са измерени на територията на бул. „Иван Вазов“ – бар “Рокси” и хотел “Сезони”.

В този район преобладават обществени и жилищни сгради, които са подложени на въздействието на шума от железопътния трафик, което води до нарушаване на комфорта на обитателите.

Анализът на измерваното ниво на звуково налягане и оценка на шумото натоварване, извършено през 2011 г от РЗИ Бургас групира зоните, съобразно източника на замърсяването:

Пунктовете, разположени под въздействие на интензивен автомобилен трафик през 2011 г., показват средни нива на звуково налягане от 55 dB (A) до 76 dB (A), спрямо същите нива през 2010 г. Запазва се тенденцията за най-високи шумови нива на ул.“Булаир” и бул.“Струга”- 76 dB (A).

Еквивалентните нива на шум в тези зони значително превишават граничните стойности. Основна причина за това е интензивния автомобилен трафик.

Най-големият обект в сферата на транспорта - Летище Бургас създава сериозни проблеми с наднормено шумово замърсяване, тъй като летателното поле е разположено в близост до населени райони - най близко разположения кв.“Сарафово”, както и жилищните комплекси „Славейков”, „Зорница”, „Изгрев” и „Лазур” и формира трайна зона на превишено шумово ниво.

Пунктовете, разположени под въздействие на авиационен шум – кв.“Сарафово”, показват средни нива на звуково налягане от 50 dB (A), при норма за този вид зони 65 dB (A), при запазваща се тенденция.

Пунктовете, разположени под въздействие на железопътен транспорт - установените средни нива от 75 dB (A) и запазващи тенденцията, при гранична стойност за този тип зони от 65 dB (A). Бул . „Иван Вазов”.

Пунктовете, разположени в територии с промишлени източници на шум – кв.“Победа”, к-с „Славейков”, ул. „Чаталджа”, ул.“Тих труд” - 77 dB (A) , при норма за този вид зони 70 dB (A), при запазваща се тенденция. С най-ниски стойности на звуково налягане са кв.“Победа”, ул.“Кумлушка низина”.

Пунктовете, разположени в жилищни зони - измерените еквивалентни нива варират в границите от 45 dB (A) до 60 dB (A) , при гранична стойност от 55 dB (A) .

Пунктовете, разположени в зони за обществен и индивидуален отдих - измерените еквивалентни нива варират в границите от 4-45 dB (A), при гранична стойност от 45 dB (A) .



Оперативна програма "Регионално развитие" 2007-2013

www.bgregio.eu

Инвестираме във Вашето бъдеще!

Проектът се финансира от Европейския фонд за регионално развитие и от държавния бюджет на Република България

С най-утежнена акустична и трайно завишена през последните години обстановка, остава ул. „Стефан Стамболов „ и бул."Струга".

Извършените измервания в 37 пункта показват, че териториите подложени на въздействието на интензивен наднормен шум, предизвикан от автомобилен трафик са:

1. Бул."Ст.Стамболов" ж.к "Зорница", пред бл. 2-3
2. Бул."Струга" пред бл.92
3. Бул."Ст.Стамболов" бл.43
4. Ул."Булаир" до хотел "Булаир
5. Бул."Сан Стефано" блок 99
6. Бул."Проф.Якимов"-пред университет ВХТИ
7. Бул."Демокрация", бл. 77
8. Бул."Хр.Ботев" бл.59
9. Бул."Демокрация", бл. 62
10. Бул."Мария Луиза" бл.1
11. Бул."Д.Димов" ,бл.55
12. Бул. "Никола Петков" , бл.18
13. ж.к "М.Рудник"- бл. 410
14. Бул."Ст.Стамболов" срещу спортна зала "Младост"



Оперативна програма "Регионално развитие" 2007-2013

www.bgregio.eu

Инвестираме във Вашето бъдеще!

Проектът се финансира от Европейския фонд за регионално развитие и от държавния бюджет на Република България

Фигура 35



Пунктове, подложени под въздействие на интензивен наднормен шум, предизвикан от транспортен трафик.

Основните причини за повишеното ниво на звуково налягане на територията на град Бургас се дължат най-вече на:

- висока интензивност на автомобилния трафик – особено през пиковите часове на деня;
- липса на модерна инфраструктура с извеждане на основния поток транзитно
- преминаващи МПС по околновръстни пътни артерии;
- липса на пътни съоръжения тип "детелина" и др., особено към големите жилищни комплекси („Славейков" и „Изгрев");
- амортизирани МПС на градския транспорт до този момент;
- тесни и неозеленени улици;
- минимално разстояние между сградите и пътните платна;
- липса на достатъчно места за паркиране, което затруднява трафика на МПС в централната градска част и др.

Този документ е създаден в рамките на проект BG161PO001/1.4-07/2010/004, „Интегриран план за градско възстановяване и развитие на гр. Бургас", който се осъществява с финансовата подкрепа на Оперативна програма «Регионално развитие 2007 -2013г», съфинансирана от Европейския съюз чрез Европейския фонд за регионално развитие. Цялата отговорност за съдържанието на документа се носи от Община Бургас и при никакви обстоятелства не може да се счита, че този документ отразява официалното становище на Европейския съюз и Договяващия орган.



Оперативна програма "Регионално развитие" 2007-2013

www.bgregio.eu

Инвестираме във Вашето бъдеще!

Проектът се финансира от Европейския фонд за регионално развитие и от държавния бюджет на Република България

Промишлени източници на шумово замърсяване: „КРЗ ПОРТ БУРГАС“ АД, Пристанище Бургас, „КЕРАМИКА БУРГАС“ АД, Сарафово, „Топлофикация Бургас“ ЕАД, кв. Лозово, ЗСК „Лозово“ АД, „Елкабел“ АД, ул. Одрин 15, „Победа“ АД, ул. Одрин 15, Северна промишлена зона, Северна промишлена зона, „Спартак“ АД, Северна промишлена зона „Трансвагон“ АД, Северна промишлена зона, „Бургаски корабостроителници“ ЕАД, Северна промишлена зона, „ДК Домостроене“ АД Бургас (ДП1), Южна промишлена зона и др.

Общинска администрация Бургас не подценява проблема с шума. Във връзка с изработената през 2011 г. година Стратегическа шумова карта, одобрена от Общински съвет гр.Бургас се предвижда промяна на транспортната схема на Община Бургас, обособяване на специални ленти за движение на нова автобусна линия, която напълно ще покрие периметъра на пет от съществуващите сега автобусни линии, като маршрутът ще започва от „Меден Рудник“- покрай езерото „Вая“- градски център- посока север, изграждане на интермодален терминал за пътници до ЖП гара и отсечка (виадукт-мостово съоръжение), която да е част от специално трасе за автобуси.

През 2011 г. е реализиран проект за подмяна на съществуващата и удължаване на тролейбусната мрежа. Извършена е реконструкция в района на кръговото кръстовище Бургас-Средец-Созопол и разширение на съществуващото тролейбусно трасе.

В ОУП на Бургас е заложено изграждане на трасе – обход, който ще реши проблема с преминаването на транзитните потоци през града.

Финализирано е строителството на обект: „Пътен възел Бургас-Средец-Созопол“, т.нар. „Детелина“.

За намаляване на шумовото замърсяване е необходима оптимизация и модернизация на транспортната схема, изграждане на зелени пояси и шумозащитни стени по най-натоварените транспортни артерии и за кв.Сарафово, изработване и стриктно спазване на План за действие към Стратегическата карта шума на Агломерация Бургас.

7.3 Води

ПОВЪРХНОСТНИ ВОДИ

Широкият излаз на град Бургас на Черно море осигурява на общината достъп до морска вода, която е важен природен ресурс, богат на натриеви и магнезиеви соли и лечебна сероводородна кал, явяващи се предпоставка за развитие на морския и лечебен туризъм. На територията на общината протичат реките Айтоска, Изворска, Маринка, Средецка, Русокастренска, и Чакърлийска.

Езерните води са в пряка и косвена връзка с морските води.

Бургаско езеро „Вая“ е включено в Националната мониторингова система за контрол на водните течения и басейни. Изключително неблагоприятно е положението му по отношение местоположението – в него се вливат пречистени, частично пречистени и непречистени води от промишлените предприятия на гр. Бургас, както и такива от реките Айтоска и Чакърлийска.

Най-характерното по отношение качеството на водите на езерото е, че се наблюдават чести нарушения в кислородния му режим, което води до усилена евтрофикация. Кислородното съдържание е с големи колебания и крие постоянна опасност за рибата. Водите на ез. Вая са значително повлияни от техногенните въздействия по бреговете и във водосбора му и са по-замърсени от тези на ез. Мандра. Качеството на водите варира през сезоните. Най-характерно за тях е замърсяването с БПК5- лошо състояние и много лошо състояние по РО4 и Робщ (Източник : Годишни Доклади за състоянието на околната среда, 2009(стр.50) 2010 (стр.146), 2011 г (стр.36), - РИОСВ Бургас), като се наблюдава тенденция за влошаване качеството на водите за 2011г, сравнена с 2010 г.

От гледна точка на съществуващото ниво на социално – икономическо развитие на град Бургас най-съществен е проблема на замърсяването на езерото Вая/Бургаското езеро/и водосборния му басейн.

Достигнатото пределно ниво на замърсяване на езерото е резултат на неговите характерни естествени качества и значителните количества непречистени промишлени и битово – фекално отпадъчни води, като се включват директно или индиректно чрез реките Айтоска и Чакърлийска.

Много лошо е състоянието на река Айтоска при вливането и в Бургаското езеро по показателите фосфор и азот нитритен.

Този документ е създаден в рамките на проект BG161PO001/1.4-07/2010/004, „Интегриран план за градско възстановяване и развитие на гр. Бургас“, който се осъществява с финансовата подкрепа на Оперативна програма «Регионално развитие 2007 -2013г», съфинансирана от Европейския съюз чрез Европейския фонд за регионално развитие. Цялата отговорност за съдържанието на документа се носи от Община Бургас и при никакви обстоятелства не може да се счита, че този документ отразява официалното становище на Европейския съюз и Договарящия орган.



Оперативна програма "Регионално развитие" 2007-2013

www.bgregio.eu

Инвестираме във Вашето бъдеще!

Проектът се финансира от Европейския фонд за регионално развитие и от държавния бюджет на Република България

Сериозен проблем на Община Бургас е нарушената връзка-затлачения канал Вая-Черно море. Потъналият кораб „Олга Джи“ пречи на маневрирането на останалите плавателни съдове в порта. Корабът е причина и за огромните наводнения в района на езерото Вая. При всеки по-обилен валеж, каналът прелива и наводнява пътя към кв. „Меден рудник“ в Бургас. Над 50 дка обрасли с тръстики трябва да бъдат почистени, така че да не се пречи на птиците, гнездящи в защитената територия..

Атанасовско езеро е един от редките и представителни типове влажни зони, срещащи се в басейна на Черно море.

Разположено е в източната част на Бургаската низина. „Атанасовско езеро“ е отделено от морето с тясна пясъчна коса. Нивото е 0.6 м по-ниско от морското.

„Атанасовско езеро“ се намира на прелетния път Via Pontica и е типично място за мигриращите реещи птици на значителна част от Северна, Източна и Централна Европа. То е едно от най-благоприятните места за нощуване на пеликаните и щъркелите.

Характерно за ВТ - пункт Атанасовско езеро-западна част е лошо състояние на водите по фосфати и общ фосфор за 2010 г и 2011 г, в сравнение с 2009 г, умерено по показател БПК5. (Източник: Годишни Доклади за състоянието на околната среда 2010 (стр.142), 2011 г (стр.32), - РИОСВ Бургас)

Мандренското езеро (яз. Мандра) е едно от трите Бургаски езера – лиман. Част от него е обособено като язовир, стопанисващ се от „Лукойл Нефтохим Бургас“ АД. Езерото е разположено на югозапад от Бургаския залив, по долината на река Средецка. С Черно море е свързано чрез естественя канал Пода. Прозрачността на водата се движи между 0.2 – 0.5 м и е почти винаги мътна. Водата е сладка, без колебания на солеността. В запазената лагунна част, до устието (Пода и Узунгерен) солеността е 3.65%. Площта и дълбочината на басейна се колебае значително в зависимост от степента на напълване. Отклоненията в качествата на водите на езерото са регистрирани по показателите PO₄ и Робщ - много лошо и лошо състояние

(Източник : Годишни Доклади за състоянието на околната среда, 2009(стр.50) 2010 (стр.152), 2011 г (стр.40), - РИОСВ Бургас), като се наблюдава тенденция за подобряване качеството на водите за 2011г, сравнена с 2010 г.

Много лошо е състоянието на река Средецка при вливането и в язовир „Мандра“ по показателите азот нитритен и фосфати.

Основни замърсители на повърхностните води се явяват и населените места без изградени пречиствателни станции за отпадъчни води, от които непречистените води директно постъпват във водните обекти.

Черно море

Използването на морето като рекреационен ресурс се определя от термичния му режим – температура на водата над 18 °С от юни до края на октомври. За повърхностните води на Черно море е характерно, че циркулират покрай бреговете обратно на часовниковата стрелка.

Бургаският залив е най-големият залив на Българското черноморско крайбрежие. Вдаден в сушата около 30 км. при гр. Бургас е с дължина 10-12 км и дълбочина 8-40 м. Солеността му в сравнение със световния океан е ниска.

Качеството на водите в Бургаския залив силно се влияе от годишните сезони и количества на изпусканите в него пречистени и непречистени води. Основните показатели, характеризиращи органичното натоварване и биогенните условия, се изменят в рамките на допустимите норми.

Тъй като залива има несравнимо по-висока самопречиствателна способност, неговите води не достигат висока степен на замърсяване.

От изложените по-горе данни е видно, че **Бургаско езеро “Вая”, Мандренското езеро и Атанасовско езеро** показват лошо състояние на водите по фосфати и общ фосфор.

Фосфатите се явяват индикатор за антропогено замърсяване на водата, за което допринасят широкото използване на фосфатни торове (суперфосфати и др.) и полифосфатите (като миелци вещества). Те са едни от най-широко използваните и разпространени компоненти на домашните и промишлените детергенти.



Оперативна програма "Регионално развитие" 2007-2013

www.bgregio.eu

Инвестираме във Вашето бъдеще!

Проектът се финансира от Европейския фонд за регионално развитие и от държавния бюджет на Република България

Предназначението им е да противодействат на твърдостта на водата, за да може да се осъществи ефективно почистване чрез детергентите. Най-често използваният вид фосфат е STPP - натриев триполифосфат, $\text{Na}_5\text{P}_3\text{O}_{10}$.

Няма основания за безпокойство от неблагоприятно за здравето въздействие, свързани с използването на STPP в детергентите. Новите научни доказателства сочат много ниска степен на остра токсичност на STPP при поемане на храна или при прилагане върху кожата, а мутагенни или токсични ефекти не се наблюдават.

Фосфатите са основни хранителни вещества, както показва използването им в изкуствените торове. Най-сериозното безпокойство при употребата на фосфати в детергентите е свързано с риска от поява на излишък от хранителни вещества във водната среда, което от своя страна може да доведе до проблеми с еутрофикацията.

Еутрофикацията се дефинира като: „*обогавяване на водата с допълнителни елементи, по-специално съединения на азота и/или фосфора, предизвикващи ускорено развитие на водорасли и растения от висши видове, което води до нежелано нарушаване на равновесието на наличните водни организми и влошаване качеството на водата*“

Еутрофикацията е сложно явление, в което често, но не винаги, главна роля играят фосфатите. Нарастващото безпокойство относно връзката между STPP и еутрофикацията в много страни доведе до употребата на перилни препарати без фосфати. Детергентите се изливат във водното пространство главно при пречистването на отпадъчните води. Частта от STPP в детергентите, които проникват във водната среда е в зависимост от степента на третичното пречистване на отпадъчните води.



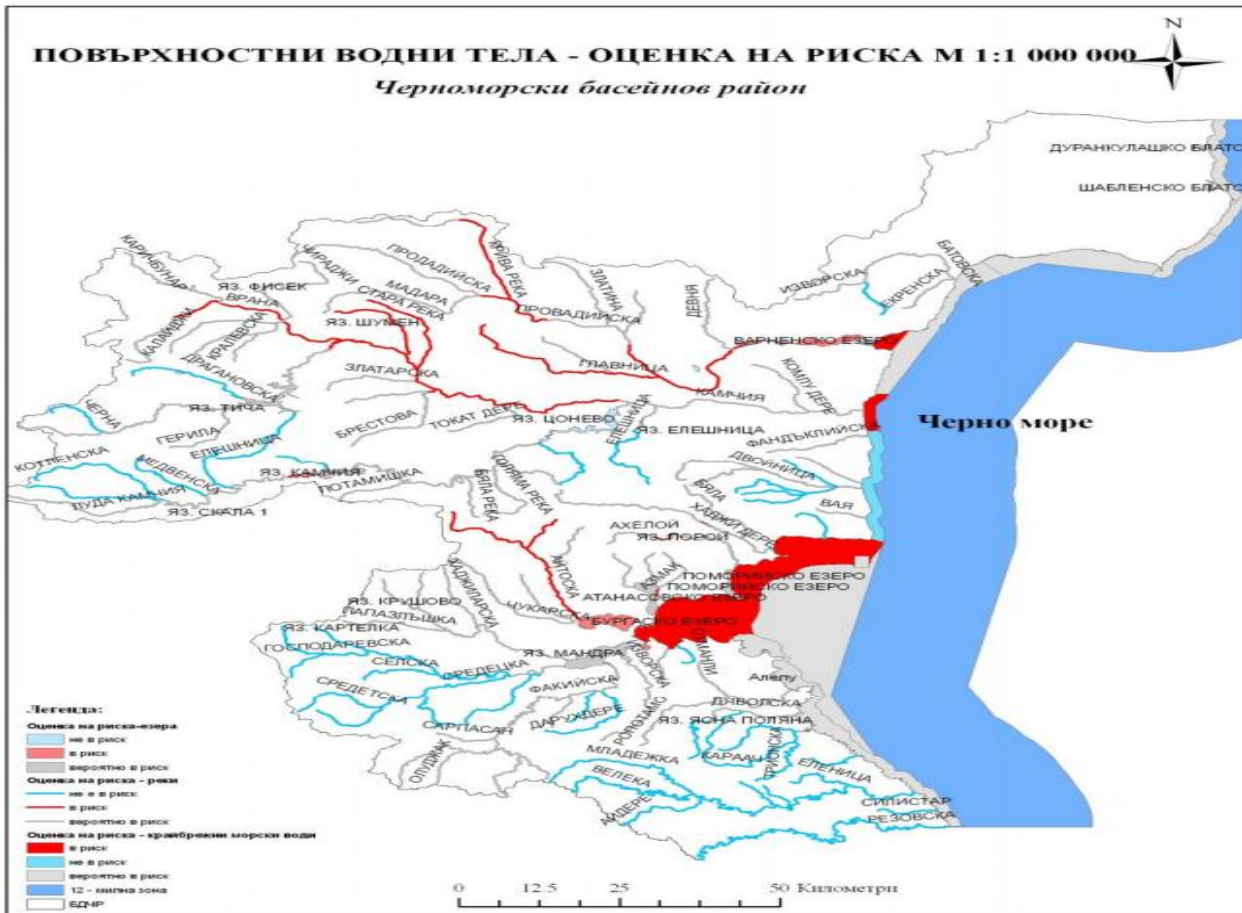
Оперативна програма "Регионално развитие" 2007-2013

www.bgregio.eu

Инвестираме във Вашето бъдеще!

Проектът се финансира от Европейския фонд за регионално развитие и от държавния бюджет на Република България

Фигура 36



Източник: План за управление на водите в Черноморски басейнов район, Раздел 2, последна актуализация 2009 г.

Редица директиви на ЕС имат за цел ограничаване на концентрацията на хранителни вещества в повърхностните води и подпомагане по този начин за противодействието на еутрофикацията:

Директива 91/271/ЕИО за пречистването на градските отпадъчни води (UWWTD), според която третичното пречистване (което отстранява фосфатите) е задължително изискване към станциите за пречистване на отпадъчните води, обслужващи агломерации с над 10,000 еквивалентни единици за брой население и които се оттичат в райони, податливи на еутрофикация.

Ето защо от особена значимост за Община Бургас е изграждане на пречиствателни станции, вкл. и третично пречистване в населени места, изграждане на канализации и пречистване на отпадните води по населени места и в отдалечените от града квартали.

Горно Езеро се намира на южния бряг на Бургаското езеро. Кварталът никога не е имал канализационна мрежа за събиране и отвеждане на битовите и дъждовните отпадъчни води. Битовите отпадъчни води от домакинствата се събират в септични ями или попивни кладенци, разположени на територията на съответните имоти. От години водата в септичните ями, която е замърсена с биологични и химични примеси, се пропива в почвата и замърсява подпочвените води.

Вътрешната мрежа на Горно Езеро е изградена още 1972 г. Съществуват и улици, по които въобще не минават водопроводи.

Изработеният Инвестиционният проект, на стойност 11 200 000 лв. предвижда цялостното изграждане на



Оперативна програма "Регионално развитие" 2007-2013

www.bgregio.eu

Инвестираме във Вашето бъдеще!

Проектът се финансира от Европейския фонд за регионално развитие и от държавния бюджет на Република България

канализационна мрежа и Пречиствателна станция за отпадъчни води в Горно Езерово. Това ще доведе до включване на цялото население на жилищния квартал към съвременна канализационна мрежа, пълен обхват и пречистване на генерираните отпадъчни води и подобряване екологичното състояние на езерото Вая.

Към настоящият момент Община Бургас успешно е приключила „Интегриран проект за управление на питейните и отпадните води - кв.Горно Езерово, гр.Бургас“, включващ, предшестващата строителство фаза - проучвания, работни проекти, издадено строително разрешение. В процес на изпълнение са СМР на обекта.

През 2012 г. е приключило изграждането на канализационната система на кв. Долно Езеров. Тласкател с дължина 3155 м. отвежда отпадъчните води от КПС-Долно Езерово до ГПСОВ – Бургас. Очаква се количеството на замърсените води, генерирани от различни източници в квартала да намалее с почти 39 000 куб. м. за година.

Необходимо е цялостно изграждане на канализация за битови и дъждовни води с КПС на кв."Лозово" и пречистване на отпадните води в ГПСОВ–Бургас. Съгласно Заповед № РД-970/28.03.2003г. на Министъра на околната среда и водите всички водни обекти във водосбора на Черно море са определени като чувствителни зони. Съобразно Европейската директива за заустване на битови отпадъчни води във водоприемници, определени като чувствителни зони, е необходимо изграждане на третично стъпало за отстраняване на биогенните елементи азот и фосфор и система за екологосъобразно третиране и оползотворяване на утайките.

Чистотата на водите ще създаде предпоставки за реализация на различни екологични проекти - еко-зони с възможности за любителски риболов, за развитие на гребните спортове, екотуризъм и наблюдение на птици, посетителски центрове, интерактивни площадки, обучение на мениджъри за защитени територии, постигане на най-добри резултати в областта на опазването на приоритетните видове птици и общественото разбиране за значимостта на местата от мрежата Натура 2000.

Минерални води

В община Бургас са разкрити находища на минерални води „Бургаски минерални бани“, кв. Ветрен, гр. Бургас и „Рудник“, с. Рудник, общ.Бургас. Находище „Бургаски минерални бани“ е с утвърдени експлоатационни ресурси – 16,45 л/сек, като водовземните съоръжения, разкрили минерална вода са съответно с технически възможен дебит, както следва: сондаж Б-191 – 14,35 л/сек., сондаж Б-165 – 2,10 л/сек. Минералната вода е с температура съответно от Б-191 (41,2°C), Б-165 (33°C). Находище „Рудник“ е с утвърден експлоатационен ресурс – 2,10 л/сек.

Високите качества на водата, сравнително добрия ѝ дебит, са предпоставки за широкото ѝ ползване и за развитие на балнео и лечебен туризъм.

Подземни води

Разглежданата територия на гр.Бургас попада на три водоносни хоризонта: палеогенски, неогенски и горнокредитен.

Неогенският водоносен хоризонт в района на гр.Бургас е формиран като отделен като отделен локален комплекс. Върху него е сформирано подземно водно тяло с код BG2G000000N025 - порови води в неоген. Обхваща териториите на север от централното градско ядро.

Основните характеристики на водно тяло BG2G000000N025- порови води в неоген са :

- тип: безнапорно;
- литоложки строеж на подземното водно тяло-варовици, пясъци, пясъчници, глини;
- средна дебелина 20-30 до 60м.;
- средна водопроводимост-50 м²/ден;
- характеристика на покриващите водното тяло пластове в зоната на подхранване – глини, на места в дълбочина с чакълесто-песъкливи лещи;
- няма данни за среден коефициент на филтрация



Оперативна програма "Регионално развитие" 2007-2013

www.bgregio.eu

Инвестираме във Вашето бъдеще!

Проектът се финансира от Европейския фонд за регионално развитие и от държавния бюджет на Република България

На подземното тяло се извършва контролен мониторинг. Пункта представлява сондаж, разположен на територията на Пристанище Бургас.

Състоянието на ВТ с код BG2G000000N025 Порови води в неоген- Бургас. (ПУРБ на Черноморски район, 2009 г.- Приложение IV-3.26) е отчетено като лошо по показателите Мп и РО4, поради локално замърсяване в района на Пристанище Бургас. Отклонения от ПС в пункт сондаж Пристанище Бургас е констатирано и през 2010 г по показателите манган и ортофосфати (Годишен доклад за състоянието на околната среда 2010 г. РИОСВ Бургас)

Палеогенският водоносен хоризонт е формиран предимно в долно и средноеоценските отложения с порово-пукнатинен характер и с код подземното водно тяло BG2G00000Pg029. Обхваща централната част на града и териториите на запад и север от него.

Основните характеристики на водно тяло BG2G00000Pg029- порови води в палеоген-еоцен, олигоцен, Бургас са:

- тип-полунапорно-поров;
- характеристика на покриващите водното тяло пластове в зоната на подхранване- глинестомергелен фациес, представен от глини, мергели, с прослойка от пясъчни пластове;
- литоложки строеж на подземното водното тяло- конгломерати, пясъчници, варовици, глини, мергери;
- средна дебелина- 40-100 м;
- средна водопродимост 50 м²/ден;
- среден коефициент на филтрация- 0,2-8,5м/ден.

На подземното тяло се извършва мониторинг. Наблюдателните пунктове представляват тръбни кладенци, разположени в гр. Камено и гр. Българово.

Състоянието на ВТ с код BG2G00000Pg029 - Порови води в палеоген – Бургас (ПУРБ на Черноморски район, 2009 г. - Приложение IV-3.26) е отчетено като добро.

Горнокредитният водоносен хоризонт се формира от повърхностни отложения. Върху него е обособено водно тяло с код BG2G00000K2035 и с наименование карстови води в горна креда. Намира се южно от град Бургас.

Основните характеристики на водно тяло BG2G00000K035 - карстови води в горна креда, Бургаска вулканична зона са :

- тип- напорно;
- характеристика на покриващите водното тяло пластове в зоната на подхранване –открит;
- литоложки строеж на подземното водно тяло- базалти, андезити, вулкански фациес и седименти.

За средната дебелина, водопродимост и коефициент на филтрация на водното тяло- няма данни.

Мониторинговия пункт е дренаж 1,2 ПС Каваците, Созопол.

Състоянието на ВТ с код BG2G00000K2035 Пукнатинни води в K2t sp-st-Бургаска , вулканична южно от Бургас (ПУРБ на Черноморски район, 2009 г.- Приложение IV-3.26) и оценено като добро.

Специалистите от БДЧР считат, че водите не са в риск в количествено отношение. (ПУРБ на Черноморски район, 2009 г.- Приложение IV-3.2а)

7.4 Защитени територии, защитени зони и биоразнообразие

На територията на Община Бургас са разположени един поддържан резерват и седем защитени местности.

Поддържан резерват "Атанасовско езеро"



Оперативна програма “Регионално развитие” 2007-2013

www.bgregio.eu

Инвестираме във Вашето бъдеще!

Проектът се финансира от Европейския фонд за регионално развитие и от държавния бюджет на Република България

Атанасовското езеро е разположено на 4 км северно от гр.Бургас, опиращо в западния черноморски бряг:

- Със заповед №601/12.08.1980 г на КОПС (ДВ бр.70/1980 г.) северната част на езерото с площ 1050 ха е обявена за резерват.
- Със заповед №930/08.10.1981 г на КОПС (ДВ бр.85/1981 г.) южната част на езерото с площ 900 ха е обявена за буферна зона на резервата.
- Със Заповед РД-418/18.06.2007 г. буферната зона е прекатегоризирана в защитена местност «Бургаски солници».
- С Решение №122/02.03.07г на МС е обявена защитена зона “Атанасовско езеро” с код BG0000270 за опазване на дивите птици и природните местообитания на дивата флора и фауна.

Атанасовското езеро има статут на поддържан резерват, Рамсарски обект, глобално важно орнитологично място и Корине сайт (№77). Обявено е също за санитарна зона “А” от Министерството на здравеопазването. Характерни за него са плитките соленоводни басейни, разделени със земно-насипни диги. Значителна част от площта му се използва за солодобив. Около езерото има малки сладководни блата, мочурливи ливади, система от канали и сухи терени (обработваема земеделска земя).

В Атанасовското езеро могат да бъдат разграничени следните типове местообитания:

Солени блата, вкл. засолени ливади, солници и др., сезонни сладководни блата, изкуствени влажни зони, места за солодобив: солници, канали

Приземният растителен етаж на територията на резервата не е проучена.

Тревният етаж се изгражда от ксеромезофитна, мезофитна и хигрофилна растителност.

Характерни за резервата са халофитните тревни ценози. В тях доминират съобществата на следните видове: Солянка (*Salicornia europaea*) Морска суета (*Sueda maritima*) Гмелинова гърлица (*Limonium gmelinii*) Содово вълмо (*Salsola soda*) Лъжлива овча власатка (*Festuca pseudovina*) Парафолис (*Parapholis incurva*).

Независимо от антропогенното въздействие, деградация на типичните за резервата ценози не се наблюдава. Пионерните съобщества на халофитите са важен елемент на позитивни сукцесионни процеси в резервата. Храстовата растителност на територията на резервата е силно ограничена. Дивите автохтонни видове са представени единично в тревните ценози (*Amygdalus nanna*, *Astragalus cicer*, *Genista tinctoria*, *Ononis arvensis*, *Ononis spinosa* и др.). Дървесният етаж е представен от вторично проникнали видове като *Amygdalus communis*, *Armeniaca vilgaris*, *Cerasus sp.*, *Prunus sp.*, *Malus sp.* и др. Коренна дървесна растителност не е запазена. Независимо от антропогенните вмешателства, растителността в резервата и буферната му зона не търпи трайни деградационни промени.

Алгофлората в резерват “Атанасовско езеро” е слабо проучена. Във фитопланктонното

съобщество са установени общо 120 таксона водорасли. От тях 74 вида са представени в сладките и солени води, а 41 вида са чисто сладководни. От наличието на някои индикаторни видове може да се твърди, че замърсяването и еутрофикацията са по съществени в сладководната част на резервата.

Висши растения

В разработения план за управление се посочват 241 вида висши растения, 12 от които са защитени. Видовете *Nonea atra* и *Silene thymifolia* са балкански ендемити. Лъскавата камилски трева (*Corispermum nitidum*) е в списъка на редките и застрашени ендемични растения в Европа. Западно от бившето хвостохранилище на минно селище “Черно море” е установено находище на елегантна орхидея (*Orchis elegans*).

Фауна

Безгръбначни животни. Зоопланктон и зообентос

В Атанасовското езеро зоопланктонът е представен от 34 вида, а зообентосът – от 35 вида..



Оперативна програма “Регионално развитие” 2007-2013

www.bgregio.eu

Инвестираме във Вашето бъдеще!

Проектът се финансира от Европейския фонд за регионално развитие и от държавния бюджет на Република България

Риби

Ихтиофауната в резервата не е проучвана задълбочено. Наличието на сложна система от

водоеми в пределите на резервата не позволява установяването на траен ихтиофаунистичен комплекс. Той включва общо 19 вида, един от които – червеновичестата морска игла (*Sygnatus abaster*, Risso) е средиземноморски имигрант, включен в Бернската конвенция, анекс III и Червеният списък на IUCN – 1996. В количествено отношение се наблюдава масово развитие на някои видове попчета и бодливки, представляващи добър трофичен ресурс за рибоядните птици. През пролетта с морските води навлизат кефалови риби, които се отхранват в соленоводните басейни.

Земноводни и влечуги

Информацията за двете групи гръбначни е оскъдна. В резервата са установени 7 вида земноводни и 8 вида влечуги. От установените земноводни всички са с природозащитен статус съгласно Закона за биологичното разнообразие, а от влечугите – 3 вида.

Птици

По брой на установените видове птици Атанасовското езеро заема първо място в България. Тук се срещат 75% от общо регистрираните у нас видове. В резервата, буферната зона и прилежащия морски бряг са установени 296 вида. В езерото птиците са не само най-богато представените, а са и най-добре проучените група животни. Национален природозащитен статус съгласно ЗБР (Прил.2 и Прил.3) имат 245 вида.

Европейската и световната конзервационна значимост на срещаните се в езерото и околностите му видове е следната: 18 вида отговарят на рамсарските критерии, 12 вида са обявени за глобално застрашени, 102 вида са включени в проекта КОРИНЕ, 170 вида са включени в четири от специалните категории на Birdlife, а 183 мигриращи вида са включени в Бонската конвенция.

Езерото се намира на прелетния път Via Pontica и се определя като “място с тесен фронт на миграция” за значителна част от европейските видове. По време на миграция тук се концентрират видове като розовия пеликан (*Pelecanus onocrotalus*), къдроглавия пеликан (*Pelecanus crispus*), тръстиковия блатар (*Circus aeruginosus*), вечерната ветрушка (*Falco vespertilus*) и малкия креслив орел (*Aquila pomarina*). Езерото е и място с международно значение за концентриране на зимуващи видове, след които къдроглавия пеликан (*Pelecanus crispus*), голямата белочела гъска (*Anser albifrons*), червеногушата гъска (*Branta ruficollis*), белят ангъч (*Tadorna tadorna*) и др.

Фаунната листа на бозайниците включва 33 вида, 8 от които имат природозащитен статус.

От представената биологична характеристика е видно, че ПР “Атанасовско езеро” е:

- Един от редките типове влажни зони в Черноморския биогеографски район;
- Най-редкия тип екосистема в България;
- Място на единственото значимо находище на артемия в България;
- Място на най-голямото видово разнообразие на птици в България;
- Място на най-големия брой видове птици от Червената книга на България;
- Място на “тесен фронт на миграция” по прелетния път Via Pontica.

Обобщена екологична оценка на резервата: Крехкост – голяма; Рядкост – голяма; Типичност – голяма; Разнообразие на местообитания, биологични групи, видово разнообразие – голямо; **Стабилност – умерена.**

Основната дългосрочна цел, залегнала в плана за управление на резервата е съхраняването на неговото природно наследство, включващо природните ресурси, редките и ценни съобщества, растителните и животински видове, които са с международно, национално и местно значение.



Оперативна програма “Регионално развитие” 2007-2013

www.bgregio.eu

Инвестираме във Вашето бъдеще!

Проектът се финансира от Европейския фонд за регионално развитие и от държавния бюджет на Република България

В сравнение с много други защитени територии поддържан резерват „Атанасовско езеро” има голям потенциал в познавателния туризъм, по отношение на екологичното възпитание и образование, като основна предпоставка за това е ключовото му местоположение : непосредствена близост до гр.Бургас и курортен комплекс „Слънчев бряг”, градовете Несебър и Поморие, летище Бургас.

Построяването на информационно-посетителски център, наблюдателници за птици, оформянето на туристически пътеки и рекламирането на уникалното биологично разнообразие до голяма степен би подпомогнало реализирането на политиките общинската администрация.

Защитена местност (ЗМ) “Пода”

Представлява комплексна екосистема от блатен тип – блатиста влажна зона с площ 100,7 ха. Тя е обявена за опазването на гнездови находища на редки и застрашени видове водолюбива птици. Състои се от различни по големина и соленост водоеми, тръстиковимасиви и пясъчен морски бряг. Природозащитен статус:- Защитена местност: обявена със Заповед на бившия КОПС при МС №433/20.04.1989 г. /ДВ бр.37/89 г./, на основание чл.19 и 22 от ЗЗП; Орнитологично важно място – от 1989 г.; - Корине сайт – от 1994 г.

ЗМ “Пода” заедно със залива Форос е обявена на 24.09.2002 г. за Влажна зона от международно значение съгласно Рамсарската Конвенция. Местността е защитена с цел запазване естествените местообитания на голям брой водолюбива птици и гнездови колонии, включени в Червената книга на България. Една от малкото територии, където на площ 1 кв. км. са установени 252 вида птици, от които 8 световно известни. В ЗМ “Пода” са установени голям брой прелетни птици като по-често срещани представители на фауната са: голям корморан *Phalacrocorax carbo*, малък корморан *Phalacrocorax pygmeus*, червена чапла *Ardea purpurea*, къдроглав пеликан *Pelecanus onocrotalus*, бяла лопатарка *Platalea leucorodia*, блестящ ибис *Plegadis falcinellus*, белоока потапница *Aythya nyrocal*, ливаден дърдавец *Crex crex*, кокилобегач *Himantopus himantopus*, саблеклюнът *Recurvirostra avosetta*, бял ангъч *Tadorna tadorna*, тръноопашата потапница *Oxyura leucosephala* и др. В ЗМ “Пода” са установени 18 вида бозайници, предимно дребни: етруска земеровка *Suncus etruscus*, видра *Lutra lutra*, малка бело-зъбка, обикновена полевка и др. На територията на ЗМ “Пода” са установени 231 вида висши растения, много от които със специален природозащитен статус, съгл. ЗБР На територията са установени 72 вида лечебни растения. Екосистемата и е мозайка, включваща елементи на морски, литорални, сладководни, бранични и хиперхалинни екосистеми. Екологично тя е свързана със следните влажни зони в района: Поддържан резерват “Атанасовско езеро” -свърхсолена влажна зона, с която се извършва постоянен обмен на птици по време на миграцията и за изхранване; Бургаско езеро (Вая) – еврихалинна влажна зона; Мандренско езеро – сладководна влажна зона, язовир. Граничещите с “Пода” местности

Защитена местност “Узунгерен”

Защитената местност е с площ от 211.1263 ха. Природозащитният ѝ статус е определен със Заповед №РД-1152/23.11.2005 г. на МОСВ с цел опазване на естествената влажна зона, остатък от езерото Мандра, местообитание на повече от 200 вида водолюбива птици, от които 5 световно защитени – малък корморан, къдроглав пеликан, червеногуша гъска, малка белочела гъска и ливаден дърдавец, както и на други защитени, редки и уязвими растителни и животински видове.

Защитена местност “Устието на река Изворска”

Защитена местност “Устието на река Изворска” е с площ 151.0 ха. Природозащитният ѝ статус е определен със Заповед №170/16.02.1990 г. на МОСВ с цел запазване на естествените местообитания на защитени и редки видове птици.

Защитена местност “Корията”

Защитената местност е с площ 11.6 ха, в землището на с.Равнец, Община Бургас. Обявена е със Заповед № РД 420 от 14.11.1995 г.

Защитената местност “Ченгене скеле”



Оперативна програма “Регионално развитие” 2007-2013

www.bgregion.eu

Инвестираме във Вашето бъдеще!

Проектът се финансира от Европейския фонд за регионално развитие и от държавния бюджет на Република България

Защитената местност е с площ 160 ha. Природозащитният ѝ статус е определен със Заповед на МОС № РД-419/14.11.1995г. (ДВ 105/95г.) с цел опазване находища на редки и застрашени от изчезване водолюбиви птици. Разположена е непосредствено на морския бряг и обхваща сладководно блато в устието на р. Маринка и малък морски залив пред него. Блатото е с обширни и плътни тръстикови масиви с преобладаване на тръстика (*Phragmites australis*), теснолистен папур (*Typha angustifolia*) и езерен камъш (*Shoenoplectus lacustris*). Дъното на залива пред устието на р. Маринка е покрито с тинести наноси, образуващи обширни плитчини с дълбочина 5-10 см (единственото в България крайморско тинно поле).

В залива “Ченгене скеле” са установени около 180 вида птици, от които 80 са видове от

европейско природозащитно значение (SPEC). “Ченгене скеле” е от международно значение за гнезещите тук малък корморан (*Phalacrocorax pygmeus*) и блестящ ибис (*Plegadis falcinellus*). Тук няколко пъти е бил наблюдаван световно застрашеният и изключително рядък вид-тъноклюният свирец (*Numenius tenuirostris*). Мястото е от значение и за мигриращите птици, особено за дъждосвирицоподобните (*Charadriiformes*).

Комплекс “Мандра - Пода”

Комплекс “Мандра – Пода” е с международен природозащитен статус Корине сайт, представляващ влажна зона с важно значение от орнитологична гледна точка, включващ *Защитена местност “Пода”* (100.7 ха), *защитена местност “Устие на река Изворска”* (151.0 ха), *Защитена местност “Узунгерен”* (211.1263 ха). В района на комплекса са установени около 249 вида, от които 137 са видове от европейско природозащитно значение (SPEC). Мандренско езеро е било естествен, полусолен отворен лиман с голяма проточност. След построяване през 1963 год. на язовирна стена в източната му част, езерото е превърнато в сладководен язовир. Към морето Мандренското езеро образува естествен канал. Южно от устието каналът се разширява, образувайки плитък залив (Узунгерен). Северно от входа в канала езерото има тясно заливче, наподобяващо вход във втори канал. През заблатената низина е ставала периодична връзка с Бургаското езеро. Дъното му е покрито с глинеста тиня. През пролетта и лятото обраства с гъста водолюбива растителност. В Мандренското езеро се вливат четири сравнително пълноводни реки – Средецка (Мандра), Русокастренска, Факийска и Изворска.

Защитени зони по Натура 2000

С решения № 122/02.03.2007 г, №661/16.10.2007 г. и № 802/04.12.2007 г. на Министерски съвет на територията на община Бургас са приети пет Защитените зони за опазване на дивите птици и за опазване на природните местообитания и на дивата флора и фауна.

Таблица 42: Списък на защитените зони за опазване на дивите птици, одобрени с решение на МС, попадащи на територията на Община Бургас

№	Код	Име	Община	Обща площ (ха)	Територия (ха)	Акватория (ха)
1	BG0000242	Залив Ченгене скеле	Бургас	191.19	93.68	97.51
2	BG0000270	Атанасовско езеро	Бургас	7208.89	7208.89	0.00
3	BG0000273	Бургаско езеро	Бургас	3092.02	3092.02	0.00
4	BG0000271	Мандра-Пода	Бургас Камено Созопол Средец	6135.87	5928.13	207.74
5	BG00002077	Бакърлъка	Бургас Приморско Средец	33 505.48	12 516.64	20 988.84

Източник: Програма за опазване на околната среда на Община Бургас 2010-2013 г.



Оперативна програма "Регионално развитие" 2007-2013

www.bgregio.eu

Инвестираме във Вашето бъдеще!

Проектът се финансира от Европейския фонд за регионално развитие и от държавния бюджет на Република България

Защитена зона "Залив Ченгене скеле" с код BG 0000242 за опазване на природните местообитания и на дивата флора и фауна, и за опазване на дивите птици, обявена със Заповед №РД-513/ 22.08.2008 г, ДВ, бр.78/2008 г.

Защитена зона "Атанасовско езеро" с код BG 0000270, за опазване на дивите птици и за опазване на природните местообитания и на дивата флора и фауна, обявена със Заповед №РД-839/17.11.2008 г., ДВ, бр.108/2008 г.

Защитена зона "Бургаско езеро" с код BG 0000273, за опазване на дивите птици и за опазване на природните местообитания и дивата флора и фауна, обявена със Заповед №РД-769/28.10.2008 г., ДВ, бр.102/2008 г.

Защитена зона "Мандра-Пода", с код BG 000271, за запазване на природните местообитания и на дивата флора и фауна и за съхранение на дивите птици, обявена със Заповед №РД-131 /10.12.2012 г

Защитена зона „Бакърлъка ”

Защитена зона "Бакърлъка" с код BG 0002077 за опазване на дивите птици, обявена със Заповед №РД-530/26.05.2010 г., ДВ, бр.49/2010 г.

Таблица 43: Екологична оценка на ОУП на гр.Бургас категоризира отрицателното въздействие от реализацията на плана върху видовете птици, предмет на опазване в 33

Категория отрицателно въздействие	Брой видове предмет на опазване в 33 „Залив Ченгене скеле”					% от общия брой видове
	С оценка „А”	С оценка „В”	С оценка „С”	С оценка „D”	Общо	
Няма въздействие	3	11	10	54	78	89,7
С малка степен	1	3	1	4	9	10,3
Със средна степен	0	0	0	0	0	0,0
С голяма степен	0	0	0	0	0	0,0
Общо	4	14	11	58	87	100,0

Източник: Екологична оценка на ОУП на гр.Бургас

За 33 „ Ченгене скеле” – 87 вида.

Таблица 44

Категория отрицателно въздействие	Брой видове предмет на опазване в 33 „Атанасовско езеро”					% от общия брой видове
	С оценка „А”	С оценка „В”	С оценка „С”	С оценка „D”	Общо	
Няма въздействие	99	19	21	11	150	94,3
С малка степен	9	0	0	0	9	5,7
Със средна степен	0	0	0	0	0	0,0
С голяма степен	0	0	0	0	0	0,0

Този документ е създаден в рамките на проект BG161PO001/1.4-07/2010/004, „Интегриран план за градско възстановяване и развитие на гр. Бургас”, който се осъществява с финансовата подкрепа на Оперативна програма «Регионално развитие 2007 -2013г», съфинансирана от Европейския съюз чрез Европейския фонд за регионално развитие. Цялата отговорност за съдържанието на документа се носи от Община Бургас и при никакви обстоятелства не може да се счита, че този документ отразява официалното становище на Европейския съюз и Договарящия орган.



Оперативна програма "Регионално развитие" 2007-2013

www.bgregio.eu

Инвестираме във Вашето бъдеще!

Проектът се финансира от Европейския фонд за регионално развитие и от държавния бюджет на Република България

Общо	108	19	21	11	159	100,0
------	-----	----	----	----	-----	-------

Източник: Екологична оценка на ОУП на гр.Бургас

За 33 „Атанасовско езеро” – 159 вида.

Таблица 45

Категория отрицателно въздействие	Брой видове предмет на опазване в 33 „Бургаско езеро”					% от общия брой видове
	С оценка „А”	С оценка „В”	С оценка „С”	С оценка „D”	Общо	
Няма въздействие	31	13	26	21	91	75,8
С малка степен	9	6	3	0	18	15
Със средна степен	7	0	1	0	8	6,7
С голяма степен	2	1	0	0	3	2,5
Общо	49	20	30	21	120	100

Източник: Екологична оценка на ОУП на гр.Бургас

За 33 „Бургаско езеро” – 120 вида.

Таблица 46

Категория отрицателно въздействие	Брой видове предмет на опазване в 33 „Мандра – Пода”					% от общия брой видове
	С оценка „А”	С оценка „В”	С оценка „С”	С оценка „D”	Общо	
Няма въздействие	73	19	26	24	142	94,7
С малка степен	6	0	0	0	6	4,0
Със средна степен	2	0	0	0	2	1,3
С голяма степен	0	0	0	0	0	0,0
Общо	81	19	26	24	150	100,0

Източник: Екологична оценка на ОУП на гр.Бургас

За 33 „Мандра- Пода” – 150 вида.



Оперативна програма “Регионално развитие” 2007-2013

www.bgregio.eu

Инвестираме във Вашето бъдеще!

Проектът се финансира от Европейския фонд за регионално развитие и от държавния бюджет на Република България

Таблица 47

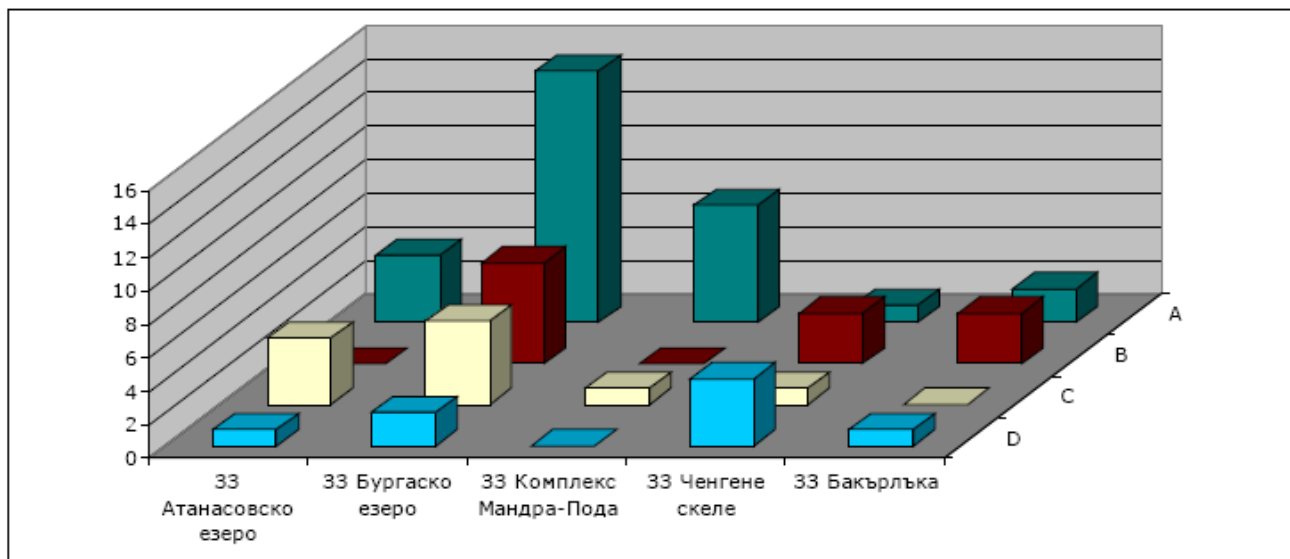
Категория отрицателно въздействие	Брой видове предмет на опазване в ЗЗ „Бакарлъка”					% от общия брой видове
	С оценка „А”	С оценка „В”	С оценка „С”	С оценка „Д”	Общо	
Няма въздействие	20	13	22	25	80	93,02
С малка степен	2	3	0	1	6	6,98
Със средна степен	0	0	0	0	0	0,0
С голяма степен	0	0	0	0	0	0,0
Общо	22	16	22	26	86	100

Източник: Екологична оценка на ОУП на гр.Бургас

За ЗЗ „Бакарлъка ” - 86 вида.

Отрицателно (по цялостна оценка, съгласно формуляри на Natura 2000 – „А”, „В”, „С” или „Д”) въздействие върху видовете птици, предмет на опазване в съответната ЗЗ :

Фигура 37



Източник: Екологична оценка на ОУП на гр.Бургас

Видно е, че **отрицателното въздействие засяга най-много видове птици в ЗЗ „Бургаско езеро”,** които с цялостна оценка „А”. Причина за това е силният антропогенен натиск. Най-слабо засегнатата е ЗЗ „ Бакарлъка”.

Извършеният анализ на устройствените зони (ЕО на ОУП) доказва, че **ЗЗ „Атанасовко езеро” с площ 3121,43 дка, е с най-силен антропогенен натиск,** поради наличието на производствени, складови зони и техническа инфраструктура, съответно с 52,55 % и 36,15%.

Този документ е създаден в рамките на проект BG161PO001/1.4-07/2010/004, „Интегриран план за градско възстановяване и развитие на гр. Бургас”, който се осъществява с финансовата подкрепа на Оперативна програма «Регионално развитие 2007 -2013г», съфинансирана от Европейския съюз чрез Европейския фонд за регионално развитие. Цялата отговорност за съдържанието на документа се носи от Община Бургас и при никакви обстоятелства не може да се счита, че този документ отразява официалното становище на Европейския съюз и Договарящия орган.



Оперативна програма "Регионално развитие" 2007-2013

www.bgregio.eu

Инвестираме във Вашето бъдеще!

Проектът се финансира от Европейския фонд за регионално развитие и от държавния бюджет на Република България

Общата площ на устройствените зони в ЗЗ „Бургаско езеро” 1391,22 дка е 2,25 пъти по-малко, в сравнение с тази на ЗЗ „Атанасовко езеро”. С най-високо присъствие тук е техническата инфраструктура - 52,21 %, следвана от производствени и складови зони 34,45 %.

С най-слабо антропогенно натоварване е ЗЗ „Мандра”, следвана от ЗЗ „Ченгене дере” и „Бакърлъка”, а най-голямо влияние върху местообитанията и видовете, предмет на опазване оказват „производствени и складови зони”, „транспортна инфраструктура”, и „техническа инфраструктура”.

7.5 Земи и почви. Замяряване на почвата

Контролът на качеството на земите и почвите е част от Националната автоматизирана система за екологичен мониторинг. До момента не съществува екологичен кадастър за земите и почвите, включително и в Община Бургас. До 2004 г. наблюдение и контрол за замяряване на почвата с тежки метали се извършваше към НАСЕМ на 5 постоянни пункта по източници на замяряване: влияние на промишленост и на автотранспорт. Анализирайки резултатите на наблюдаваните индикатори Pb, Cu, Zn, Cd, Cr и As в посочените пунктове през годините е установено трайно задържане нивата им в граници под ПДК (Пределно допустима концентрация).

От 2004 година, мониторингът на почвите се провежда по нова схема. За целта се изгради мониторинг I-во ниво – мрежа 16 на 16 кв.км. За Община Бургас е позициониран пункт в землище на с.Маринка. Основни замърсители, които се наблюдават са олово, кадмий, цинк, мед и арсен. Анализите се извършват от Регионална лаборатория Бургас. Ежегодно се провежда почвено изпитване в две дълбочини: 0-20 см и 20-40 см. От извършения мониторинг оценка на замяряването се прави въз основа на Наредба №3 за съдържание на вредни вещества в почвата (ДВ, бр. 36/79 и бр.54/97г.). Използва се коефициент на техногенност Кт (съотношение между измерено съдържание и съответно ПДК). Нивата на замяряване в пункта са в граници Кт -0.1 -0.3 за всички индикатори, освен оловото. За оловото е отчетена – 0.8 от нормата.

На територията на Община Бургас има определен от НАСЕМ (Националната автоматизирана система за екологичен мониторинг) пункт ТИ-09 в землище на кв.Долно Езеро. Провежда се контрол на замяряване с три групи органични съединения: органохлорни, полихлорирани бифенили и полиароматни въглеводороди. Пункта се намира на 500 м югоизточно от „Лукойл Нефтохим Бургас” АД, в землище на кв.Долно Езеро, Община Бургас. От ежегодно провежданите мониторинг на почвите се установява тенденция на трайно задържане нивата на наблюдаваните индикатори за тежки метали и органични замърсители, които са в граници много под границите на пределно допустимите норми. Не се очаква в близките години трайна промяна в състоянието на почвите.

Проблем за почвите на Община Бургас са и локалните замърсявания с нефтопродукти, които стават ежегодно в резултат на умишлени пробиви по трасетата на продуктопроводите, собственост на „Лукойл Нефтохим Бургас” АД. Вследствие на тях се замърсяват земни площи с нефтопродукти, които засягат в по-голямата си част обработваемите земи. Тези замърсявания се картотекират и наблюдават от РИОСВ до достигане степен на замърсеност с нефтопродукти в граници под ПДК. Тези замърсявания са локални, най-често имат аварийен характер и са „временно замърсени почви”, поради задължение на замърсителя своевременно да санира и възстанови замърсените терени.

На територията на община Бургас съществуват общо 8 миннодобивни предприятия и рудници.

Немаловажен проблем е предпазването на бреговата ивица от морска ерозия и от тук и необходимостта от действия за спиране на свлачищните процеси. Свлачищата и морската.

абразия се причисляват към групата „природни бедствия”. Тяхното проявяване застрашава сигурността на селищата, курортните комплекси, пътища, ж.п. линии, нанася непоправими щети на обработваемите земи. На територията на Община Бургас са регистрирани 3 бр. свлачища, за района на Кюшето и Сарафово.

Ерозия е характерна за откритите терени, разположени на север–северозапад от Бургас, до кварталите Ветрен и Банево.

Необходимо е да се направи оценка на ерозията, според степента на интензивност и проучване на свлачищните процеси, като се определят и извършат необходимите противоерозионни и защитни мероприятия.

7.6 Отпадъци



Оперативна програма "Регионално развитие" 2007-2013

www.bgregio.eu

Инвестираме във Вашето бъдеще!

Проектът се финансира от Европейския фонд за регионално развитие и от държавния бюджет на Република България

В съответствие с изискванията на Директива 75/442/ЕС за отпадъците, Стратегията на Европейския съюз за управление на отпадъците, Закона за управление на отпадъците и Заповед №РД –167/24.03.2006 г. на Министъра на околната среда и водите, Община Бургас е подготвила и приела Актуализирана програма за управление на отпадъците 2008-2014 г (ПУО).

Анализът на съществуващото състояние по управление на отпадъците и идентифицирането на проблемите, определят целите в Програмата и свързаните с тях мерки в Плана за действие. Във всяка една от посочените мерки са определени отговорните институции и необходимите финансови средства за обезпечаване на прилагане на програмата за периода 2008 –2014 година.

Обобщените на ПУО данни показват, че цялата територия на Община Бургас е обхваната от системата на организирано сметосъбиране и сметоизвозване на БО, при спазване на определените със заповед на Кмета на общината графици и честота на извозване. Според проведени анкети с експерти от общинска администрация Бургас, заложените мерки в Плана за действие се изпълняват на 100 %, а състоянието на предложените зони за анализ се определя като „умерено добро“. Липсват нерегламентирани сметища, или появата им е инцидентна, с локално ситуиране, като Община Бургас предприема незабавни мерки по ликвидирането им.

Системата за сметосъбиране и сметоизвозване в Бургас е организирана на принципа на несменяеми съдове с различни обеми за различните населени места – за Бургас и комплексите те са с обем 1,1 куб.м.; ползват се кофи тип Мева с обем 0,11 куб.м , както и контейнери 4 куб.м., за някои нежилищни имоти се ползват пластмасови кофи с обем 240 л.

Съгласно сключения договор, обслужващата фирма Консорциум „Титан Бургас“ поддържа, ремонтира при повреди съдовете за отпадъци и уличните кошчета за смет, както и ги подменят с нови при амортизирането им. Изключението от това задължение е за собствениците на нежилищни имоти, които са избрали и заплащат дължимата такса „битови отпадъци“ по декларация – в тези случаи съдовете за отпадъци са тяхна собственост и те имат задължението да ги подменят при необходимост.

На територията на Община Бургас от 1985 година, действа една Претоварна станция за ТБО, намираща в местността „Капчето“.

Депонирането е основният метод на обезвреждане. Генерираният отпадък се депонират на Общинско депо с.Братово. Депото е в експлоатация от 1982 г. Остатъчният капацитет, изчислен при проведените още през 2006г. замервания от консултантите разработващи регионалния проект е около 300 000 т. То е първото сметище в страната изградено по проект (част от дъното е екранирано с уплътнен глинен слой; има изградена дренажна система и пречиствателно съоръжение) През периода на експлоатация са извършвани множество строително-монтажни работи, обезпечаващи нормалното и безопасно за околната среда функциониране на депото (ремонт на преградна дига и скатова канавка; изграждане на отбивно съоръжение в опашката на депото) и др.

Технологичният режим по експлоатация на депото включва ежедневно запръствяване на постъпилите количества отпадъци; От 1996 депото е съоръжено с електронна везна и разполага с електронна база данни за постъпващите количества, източник, превозвач и състав на отпадъците. Сериозен проблем за експлоатираното към момента от Община Бургас депо, функциониращо вече повече от 30 години е липсата на съоръжение за улавяне (и оползотворяване) на биогаза, което представлява опасност за здравето на населението живеещо в района, съществува реална възможност от експлозии и пожари в тялото на депото. С финансовата помощ на Програма ФАР/Екос/Увертюр и с техническата помощ на испанската фирма Кохерца още през 1995 г са изградени пет проучвателни кладенци. Със специално доставена пилотна инсталация са взети и изследвани проби на биогаза. Резултатите от анализите дават сериозно основание на Община Бургас да продължи да работата в насока на реализиране на идеята за промишлен добив и оползотворяване на биогаза.

Количества депонирани отпадъци в Депо Братово от територията на Община Бургас 2009-2011 г.

Таблица 48



Оперативна програма "Регионално развитие" 2007-2013

www.bgregio.eu

Инвестираме във Вашето бъдеще!

Проектът се финансира от Европейския фонд за регионално развитие и от държавния бюджет на Република България

2009 г.			2010 г.			2011 г.		
ТБО	производств.	общо	ТБО	производств.	общо	ТБО	производств.	общо
6196	705	6901	5991	417	6409	5588	628	6216
5627	1005	6632	6154	572	6725	4883	547	5430
6343	2153	8496	6451	651	7102	5800	637	6437
6516	2855	9371	6600	865	7465	6005	943	6948
6631	668	7299	6221	640	6861	6049	625	6674
6239	1272	7511	6428	644	7072	5783	607	6390
6892	1325	8217	6951	884	7835	6497	909	7406
7111	845	7956	6948	655	7602	7040	856	7896
7140	760	7900	6623	608	7232	6563	497	7060
7114	603	7717	6402	784	7186	6541	770	7311
6858	705	7563	6184	751	6935	6021	396	6417
6463	524	6987	5585	549	6134	5946	537	6483
79130	13420	92550	76538	8020	84558	72716	7951	80667

Източник: Община Бургас

На лице е тенденция към общо намаляване количествата на генерираните отпадъци за 2009,2010 и 2011 - отделно като количество и по вид (битови и производствени).

Анализираните данни от предоставената от Община Бургас информация за количествата на депонираните на Депо Братово(в периода 2000-2011) показват, че отпадъци варират в диапазон 66 075 -92 550 тона годишно, при средногодишното натрупване от порядъка на 86 220 тона. Очаква се капацитетът на депото ще бъде окончателно изчерпан през следващите две до три години, в зависимост от степента на уплътняване и при достигане максимална височина на натрупване.

Предвиденото за изпълнение ново на Регионално депо „Братово – запад”, като част от изграждането на необходимата инфраструктура за екологосъобразното обезвреждане на цялото количество битови отпадъци, генерирани на територията на Регион Бургас, включва общините Бургас, Средец, Камено, Несебър, Поморие, Айтос, Руен, Карнобат и Сунгурларе. С реализацията на проекта, ще бъдат изпълнени изискванията на Директива 1999/31/ЕС за депониране на отпадъци и националното законодателство, както и задачите, произтичащи от Националната програма за управление дейностите по отпадъците 2009-2013.

Включени за проектиране и изграждане са следните съоръжения: инсталация за компостиране на биоразградими отпадъци, съгласно Комплексното разрешително, локална станция за пречистване на инфилтратата и отпадъчните води, рециклиране на строителни и едрогабаритни отпадъци, съоръжение за възстановяване на материали, както и склад за временно съхранение на опасни и специфични отпадъци от бита. Срокът за приключване на проекта е април 2015. Паралелно с това е необходимо да започнат дейностите по рекултивация на старото депо, при изработени проекти за рекултивация и осигурено финансиране. Регионалният проект обаче предвижда само проектиране на система за оползотворяване на отделяния от депото биогаз. Задължително е улавянето на биогаза от Регионално депо „Братово – запад”, който може да бъде изгарян или използван след пречистване в инсталации за производство на възобновяема енергия. По този начин ще се възпрепятства разпространението на метан (един от най-силно замърсяващите парникови газове: 1 кг. метан = 21 кг. CO2).

Производствени отпадъци

Този документ е създаден в рамките на проект BG161PO001/1.4-07/2010/004, „Интегриран план за градско възстановяване и развитие на гр. Бургас”, който се осъществява с финансовата подкрепа на Оперативна програма «Регионално развитие 2007 -2013г», съфинансирана от Европейския съюз чрез Европейския фонд за регионално развитие. Цялата отговорност за съдържанието на документа се носи от Община Бургас и при никакви обстоятелства не може да се счита, че този документ отразява официалното становище на Европейския съюз и Договарящия орган.



Оперативна програма "Регионално развитие" 2007-2013

www.bgregio.eu

Инвестираме във Вашето бъдеще!

Проектът се финансира от Европейския фонд за регионално развитие и от държавния бюджет на Република България

На територията на общината се формира основното количество типични производствени отпадъци в региона. Неопасните отпадъци и тези с характер на битови отпадъци от производствените предприятия се депонират на депо Братово, за което се води строга отчетност.

Съществен дял в производствените отпадъци представляват утайките от пречистването на отпадъчните води в ГПСОВ (Лозово и Меден рудник). Проблемът с управлението на тези утайки ще нараства в резултат на интензивно строителство на нови пречиствателни станции за отпадъчни води на територията на града, в изпълнение на Националната програма за приоритетно изграждане на ГПСОВ и Програмата за прилагане на Директива 91/271/ЕЕС.

Съгласно Доклад на експертната работна група по третиране на утайки от градски пречиствателни станции 2011 г- МОСВ, се очаква общото количество утайки от ПСОВ към 2014 г. да възлезе на 3460,30 т./год.

Таблица 49

Име	ЕКАТТЕ	Съществуваща ПСОВ 2010	Утайка 2010 г., т.	Прогноза утайка 2014 г., т.
Бургас	07079	ПСОВ Бургас	1861,57	2561,90
Меден рудник	-	ПСОВ Меден рудник	176,70	656,40
Сарафово	-	-	-	48,40
Горно Езерово	-	-	-	35,20
Баневе-Ветрен-Минерални бани	-	-	-	158,40
				3460,30

Източник: Доклад на експертната работна група по третиране на утайки от градски пречиствателни станции -2011 г- МОСВ.

Третирането на утайките от пречиствателните станции в Бургас към момента се свежда до депониране на депата за неопасни отпадъци, тъй като те не притежават опасни свойства. Утайките от ПСОВ-Меден Рудник се депонират на ГДТБО. Утайките от ПСОВ Бургас се съхраняват временно на територията на ПСОВ до предаване за оползотворяване чрез използване в земеделието за наторяване. "Сортови семена" ООД има разрешение за използване на утайките от ПСОВ и една част от тях вече са оползотворени.

Понастоящем оползотворяването на утайки чрез изгаряне би могло да се извършва в циментовите заводи в страната („Холсим” - Бели извор, „Титан” – Златна Панега, „Вулкан” – Димитровград и „Девня цемент” - Девня), имащи издадени от МОСВ комплексно разрешително за такъв вид дейност.

След подходящо стабилизиране утайките биха могли да се използват за включване в състава на строителни материали (производство на цимент/тухли), за производство на органичен субстрат използван в цветарството, за развъждане на червеи за рибовъдство или при подходящо смесване с други хранителни вещества за производство на биотор.

Използването на предварително третирани утайки (основно под формата на компост) за рекултивиране на нарушени терени е добре известна възможност в световната практика. Внасянето на големи количества органични вещества с утайките е полезно за възстановяване на хумусния слой на терени и почви, засегнати от извличането на природните ресурси, открити мини, изоставени кариери, рекултивация на депата за отпадъци и др. Практиката в Испания показва, че директно влагане на утайки за рекултивиране на нарушени горски терени е недопустимо, като причината за това е високият риск от замърсяване на повърхностните и подземните води. Принципно използването на утайки за производство на компост е много добра възможност за тяхното третиране. Този начин за оползотворяване на качествени утайки,



Оперативна програма "Регионално развитие" 2007-2013

www.bgregio.eu

Инвестираме във Вашето бъдеще!

Проектът се финансира от Европейския фонд за регионално развитие и от държавния бюджет на Република България

или чрез самостоятелно компостиране или след включването им като компонент за компостиране към биологичните отпадъци, позволява безпроблемно последващо използване на получения продукт „компост“ за земеделски и рекултивационни цели.

От екологична гледна точка процесът компостиране понастоящем широко и успешно се използва, тъй като трансформира биомасите генерирани от урбанистичния цикъл на формиране на отпадъците (зелени, хранителни, селскостопански, утайки от ПСОВ и др.) в продукт полезен за подобряване качеството на земеделските земи и рекултивиране на нарушени терени, като същевременно свежда до минимум здравните рискове, свързани с директната употреба на утайки от ПСОВ.

Добър метод за оползотворяване, изискващ високо качество на предварително третирани утайките е произведеният от тях компост да се внася на опожарени горски терени. Това подобрява физичните, химичните и биологични характеристики на почвите и ускорява възстановяването на почвените функции и горската екосистема, като цяло.

Възможно е част от генерираните утайки да се използват за рекултивация на съществуващо депо Братово.

Необходимо е обаче, да извърши проучване за прогнозните количества утайки в средносрочен план, технологичната възможност за компостиране в предвидената за компостиране инсталация на Регионално депо „Братово – запад“ и картотекиране на подлежащи на рекултивация и опожарени терени.

Разделно събиране

От началото на 2007г. в Община Бургас е въведена система за разделно събиране на отпадъци от опаковки, като за целта е сключен договор с „Екопак“ АД в качеството ѝ на Организация по оползотворяване. Отпадъците от системата за РСОО се извозват до площадка на „Евро Импекс-Бургас“ ООД в гр.Каблешково, където се извършва сепарирането им.

На територията на град Бургас, морфологичен анализ за състава на отпадъците е правен през 1998-1999 и през 2006 г, т.е преди включване на общината в системата за разделно събиране и не може да се направи сравнение за процентното съотношение на постъпващите в депото, подлежащи на разделно събиране отпадъци.

С оглед постигане на целите, заложи в Закона за управление на отпадъците (В сила от 13.07.2012 г, Обн.ДВ бр.53/13.07.2012 г.) , в срок до 14.07.2014 г. Община Бургас следва да изгради площадки за безвъзмездно предаване на разделно събрани отпадъци от домакинствата, едрогабаритни отпадъци, ОЧЦМ, опасни отпадъци.

Биоразградимите отпадъци от паркове и градини от територията на гр.Бургас възлизат на приблизително 13 000 м³/год(Източник Община Бургас). От началото на 2013 година, те следва да се събират разделно и се третират чрез компостиране или анаеробно разграждане.

В общината и региона съществува мрежа от частни изкупвателни пунктове за ресурси с пазарна стойност – хартиени отпадъци, метални отпадъци от опаковки, здрави стъклени бутилки (не всички видове) и опаковки от някои видове полимери (ПЕВН).

Дейности по разкопкване на излезли от употреба МПС извършват 7 фирми, три от които на територията на к-с „Меден Рудник“, две на територията на кв.”Долно Езерово“, една на Пристанище Бургас и една на ул.”Крайезерна“.

На основание сключен договор между Община Бургас и фирма „АУТО РЕК“, се осъществява освобождаването на излезли от употреба МПС от улиците и териториите общинска собственост . Използва се площадката на „АЛСИ“ в кв. Долно Езерово.

ЕЕО - електричество и електронно оборудване.

На територията на общината е въведена система за разделно събиране на отпадъци от ИУ ЕЕО от граждани чрез използване на мобилни екипи на „Елтехресурс“ АД – всеки месец на 25-то число мобилните екипи по предварително подадена заявка вземат от дома /от „врата“/ съответния електро-уред. От тази система разбира се ползват не само гражданите, а също училища, институции, фирми. Първоначалното информирание бе чрез мощна кампания в медиите и официално представяне в Дните на екологията, а месечният оповестяване и напомняне става чрез съобщение на Интернет страницата на общината и информацията в

Този документ е създаден в рамките на проект BG161PO001/1.4-07/2010/004, „Интегриран план за градско възстановяване и развитие на гр. Бургас“, който се осъществява с финансовата подкрепа на Оперативна програма «Регионално развитие 2007 -2013г», съфинансирана от Европейския съюз чрез Европейския фонд за регионално развитие. Цялата отговорност за съдържанието на документа се носи от Община Бургас и при никакви обстоятелства не може да се счита, че този документ отразява официалното становище на Европейския съюз и Договарящия орган.



Оперативна програма "Регионално развитие" 2007-2013

www.bgregion.eu

Инвестираме във Вашето бъдеще!

Проектът се финансира от Европейския фонд за регионално развитие и от държавния бюджет на Република България

медиите.

Във връзка с изискванията на новия ЗУО намеренията на общината са да разкрие пунктове за отпадъци, вкл. и за ИУ ЕЕО на териториален принцип за удобство на гражданите.

Старите автомобилни гуми съгласно изискванията на ЗУО се предават/приемат на всеки автосервиз, който извършва дейности за монтаж и демонтаж на гуми. Те имат сключени договори с фирми, които притежават разрешително за дейности с тези отпадъци и ги предават с приемо-предавателни протоколи. Контрол се извършва чрез регулярни проверки от страна на контролното звено еко-инспекторат.

Батерии и акумулатори

Територията на общината е въведена система за разделно събиране на НУБА – поставени са 150 бр. съдове за НУБА във всички административни и обществени сгради, училища, големите вериги супермаркети, предприятия и фирми, както и всички вериги магазини, които продават техника. По договор тези съдове се обслужват периодично, като събраните количества се предават за обезвреждане.

Опасни отпадъци

Отпадъците от болничните заведения на община Бургас с код 180103 се предават за предварително третиране в автоклавна инсталация, след което се депонират на Депо за неопасни отпадъци- Бургас, а отпадъците с код 180102 се транспортират до инсинератори за изгаряне .

Съгласно чл.104 от ЗООС на територията на Бургас са регистриране следните предприятия , притежаващи или съхраняващи опасни химични вещества : „ФРАПОРТ ТУИН СТАР ЕЪРПОРТ МЕНИДЖМЪНТ” АД Летище Бургас , Пълначен завод за бутилки с пропан-бутан,- „Топливо газ”- територия „Лукойл Нехтохимик” АД, Петролна база Бургас- „Нафтекс Петрол” АД, „АТТД” ООД-София Терминал за течни продукти, Пристанище Бургас с нисък рисков потенциал и Нефтобаза Росенец и „Лукойл Нехтохимик Бургас ” АД- основна площадка с висок рисков потенциал.

Изводи:

С оглед повишаване жизненото ниво на населението и достигане на основните стратегически цели, основно внимание следва да се обърне на следните моменти:

- Данните от пунктовете за мониторинг на въздуха показват запазваща се тенденция за превишаване СД НОЧЗ за ФПЧ10.
- Интензивният автомобилен транспорт формира трайни зони на превишено шумово ниво, в които попадат почти изцяло жилищните райони от северната и северозападната част на града.
- За подобряване качеството на повърхностните води от особена значимост е изграждане на пречиствателни станции, вкл. и третично пречистване и изграждане на канализации и пречистване на отпадните води по населени места и в отдалечените от града квартали.
- В дългосрочен план не е решен проблемът с управление на утайките от ПСОВ.
- Антропогенният натиск на територията оказва негативно въздействие върху видовото разнообразие и ЗЗ. Особено уязвими са ЗЗ „Атанасовско езеро” и Езерото „Вая”.
- Няма изработени проекти за рекултивация, закриване и следмониторингов контрол на експлоатираното към момента депо Братово. Липсва съоръжение за улавяне (и оползотворяване) на биогаза от тялото на депото.
- Липсва осигурено финансиране за изграждане на колекторната биогаз система на Регионално депо „Братово – запад”.
- Не е решен проблемът с генерираните опасни болнични отпадъци.
- Необходимо е въвеждане на система за компостиране, избор на подходящ парк за събиране на органичните отпадъци и изграждане на площадки за безвъзмездно предаване на разделно събрани отпадъци от домакинствата, едрогабаритни отпадъци, ОЧЦМ, опасни отпадъци като предпоставка за намаляване на депонираните в депата отпадъци.

Възможности за развитие:

- Подобряване на КАВ в гр.Бургас чрез разширяване на системата за газификация и стриктно спазване на условията, заложи в Коплексните разрешителни на основните промишлени предприятия.
- Оптимизация и модернизация на транспортната схема, изграждане на зелени пояси и шумозащитни



Оперативна програма "Регионално развитие" 2007-2013

www.bgregio.eu

Инвестираме във Вашето бъдеще!

Проектът се финансира от Европейския фонд за регионално развитие и от държавния бюджет на Република България

стени по най-натоварените транспортни артерии, изработване и стриктно спазване на План за действие към Стратегическата карта за шума.

- Изграждане на газоотвеждаща система на предстоящото за закриване Депо Братово.
- Имплементиране на оптимален модел за управление на утайките от ПСОВ в средносрочен план.
- Имплементиране на оптимален модел за управление на количествата опасни отпадъци.
- Екологосъобразно управление на болничните отпадъци от лечебни заведения с оглед предотвратяване и ограничаване на вредното въздействие на отпадъците върху човешкото здраве и околната среда.
- Намаляване на антропогенния натиск върху защитените зони и местности чрез реализирането на залегналите в плановете за управление на защитените местности и поддържани резерватни цели.
- Развитие на рекреационен и балнеологичен център /с.Рудник и кв.Ветрен/ поради наличие на минерални води.
- Развитие на екологичен туризъм, любителски риболов и гребни спортове, семеен спорт, потенциал за развитие на ВЕИ, развитие на зелените системи в Лесопарк „Крайморие“, Парк „Росенец“, Лесопарк „Минерални бани“, Лесопарк „Капчето“ и др.

8. Селищна мрежа, устройство и изграденост на градската среда

Анализ на взаимодействията на града на различни нива (геопространствен и многофакторен анализ на всички взаимодействия на гр. Бургас със зони за активно влияние, региона, страната и ЕС).

Бургас е най-големият и най-важният икономически център в югоизточна България и в южното Българско Черноморско крайбрежие. Той е център на Югоизточния регион, вторият по големина черноморски град след Варна, четвърти по население в страната след София, Пловдив и Варна.

В обхвата на Югоизточния регион за планиране влизат 4 области - Бургаска, Сливенска, Ямболска и Старозагорска и 35 общини.

Площта на региона е 19 799 км², населението 1 078 002 души, коефициент на безработица 10.6 %, втори след Северозападен регион в страната, коефициент на заетост 45.1 % и 71 % градско население. Площта на град Бургас е 253 644 км², а населението по преброяване на НСИ от 2011 г. е 200 271 души.

Земеделските територии в Региона са 53 %, горските 42 %, урбанизираните 4.9 %. Природно защитените територии, вкл. тези по Natura 2000, обхващат общо 32.2 % от територията на региона (малко под средното за страната) и са разположени най-вече в горските планински, крайморски и крайречни територии.

Югоизточният регион има потенциал за по-добро развитие и това се потвърждава от прогнозните разчети за 2020 г. Прогнозира се заетостта на населението от 20–64 г. да нарасне от 64.4 % за 2009-2010 г. до 75 %, инвестициите в НИРД да достигнат от 0.2 % за 2009-2010 г. до 1.5 %, намаляването на дяла на напусналите преждевременно училище да спадне от 18.5 % за 2009-2010 до 14 %.

Бургас има потенциал да се утвърждава като важен търговски, икономически и административен център. Той е в категорията градове-центрове с национално и транснационално значение според европейската класификация на урбанистичните ядра (FUA) и заедно с Варна играе важна роля като балансатор на София за източната национална територия.

Функционален характер на активните междуселищни връзки и ролята им за развитието на града

На регионално ниво Бургас взаимодейства добре със Стара Загора, Ямбол и Сливен, като граница на региона с Черно Море. Транспортните връзки между общините са в много добро състояние. Съществуват демографски, икономически и инфраструктурни различия между четирите областни града, но това не създава конфликт на интереси или централизиране на региона, поради разлики в производствената им насоченост и специфики на територията.



Оперативна програма "Регионално развитие" 2007-2013

www.bgregio.eu

Инвестираме във Вашето бъдеще!

Проектът се финансира от Европейския фонд за регионално развитие и от държавния бюджет на Република България

Съгласно НСРР 2012-2022 г. подобряването на връзката между София и главните морски пристанища на страната, Бургас и Варна, е от решаващо значение за поемане на очакваното увеличение на автомобилния трафик. Предвиденият за изграждане като скоростна или АМ, път Е-87 в участъка му между Бургас и Варна е част от европейски транспортен коридор № 8, свързващ Адриатика с Черно море и има ключова роля за интеграцията и транспортното обслужване на крайбрежните територии.

За община Бургас важните оси на урбанизация са Бургас - Стара Загора, София - Бургас (като връзка на столицата с Черно Море) и Варна – Несебър – Поморие – Бургас – Созопол - Малко Търново.

Препоръките на НСРР 2012-2022 г. към Община Бургас са да ориентира инвестиционната си политика към изготвяне и осъществяване на проекти, разположени по тези главни направления. Предвид географското положение на страната подобряването на транспортната инфраструктура и услугите ще допринесе за увеличаването на транзитния трафик на пътници и товари. Над 63 % от второкласните и почти 70 % от третокласните пътища се нуждаят от реконструкция и рехабилитация.

Международното пристанище Бургас е важен център на транспортната система на страната, през което преминава 59 % от вноса и износа на страната и има водеща роля за цялостното развитие на икономиката на страната и района.

Въздушният транспорт е представен от международното летище в Бургас. Сред най-големите предимства на града е възможността за интермодален транспорт по въздух, море и суша.

Пространственото развитие на града и междуселищните миграции си взаимодействат икономически и транспортно. Основни пътникопотоци за гр. Бургас е в посока Лукойл Нефтохим Бургас АД и от периферията на града към ЦГЧ.

В последните 5 години с доизграждането и на АМ Тракия от София до Бургас са засилени връзките и е улеснен достъпа на леки и товарни автомобили, които пътуват от вътрешността на страната или от западните гранични пунктове на България в посока гр. Бургас и пристанище Бургас. От самия Бургас връзката с градовете по южното Черноморие или турската граница се извършва по пътища от републиканската пътна мрежа, основно път Е-87 и път 99.

Разширението на пристанище Бургас и стартиралата процедура по изграждане на Морска гара ще допринесат за по-добрата обвързаност на града с българските крайбрежия, другите черноморски държави, Средиземноморието и Азия.

Връзката на гр. Бургас с други градове не се извършва само чрез транспортния достъп, градът е побратимен или са подписани споразумения за сътрудничество с градове от целия свят. Целта им е обмен между търговски и производствени сектори, разработването на програма за обмен на преподавателски опит, съвместни инициативи в областта на културата и спорта.

Град Бургас е побратимен град със следните градове:

- Александруполис, Гърция;
- Батуми, Грузия;
- Гомел, Беларус;
- кметство Саръйер, част от община Истанбул, Турция;
- Краснодар, Русия;
- Мишколц, Унгария;
- Югозападен Московски Район, Русия;
- Ротердам, Нидерландия;
- Ялова, Турция;



Оперативна програма "Регионално развитие" 2007-2013

www.bgregio.eu

Инвестираме във Вашето бъдеще!

Проектът се финансира от Европейския фонд за регионално развитие и от държавния бюджет на Република България

- Янтай, Китай.

Целта е поощряване на контактите и културните връзки.

Анализ на основните зони, публични пространства, инфраструктура, зелена система, околна среда

- Определянето на проблеми на основните зони, пространства, инфраструктура, зелена система и околна среда се извършва след анализ на съществуващото положение чрез създаване на индикатори, които водят до оценяване на зоните. От тези индикатори може да се разграничат две основни направления на зоните - такива, които имат проблем и зони с потенциал за развитие.
- Поради наличието на няколко езера /Бургаско или Вая, Атанасовско и Мандренско/ и границата с Черно море на изток структурата на гр. Бургас е така изградена, че градът е ориентиран надлъжно в посоките север-юг. Основен гръбнак и носител на движението по оста са булевардите втори клас „Стефан Стамболов”, „Струга” и „Тодор Александров”.
- Града включва следните обособени територии:
- Градско ядро;
- Обособени жилищни комплекси – „Славейков”, „Изгрев”, „Зорница”, „Братя Миладинови”, „Лазур”, „Меден Рудник”, „Победа” и „Акации”;
- Квартали, разположени в близост до града - Крайморие, Сарафово, Лозово, Горно Езерово, Долно Езерово, Банево и Ветрен /вкл. вилна зона Минерални Бани/;
- Производствени зони – „Север”, „Юг”, „Победа”, „Сарафово” и „Меден Рудник”.
- Водните басейни са основна предпоставка за сегашната селищна структура на града, който има уникално разположение и много голям туристически потенциал, както от културно-историческо наследство, така и от природни забележителности, и защитени местности.
- Трите езера, Черно море, голямата плажна ивица, Виа Понтика - пътят на прелетните птици, добивът на сол, прилежащите солници и обслужващи басейни предполагат интегрирано използване на територията, застроената част от която се е вместила в празните пространства между водните територии. Централната част, където се намира и административния център, е като ядро, от което се плъзгат пет ръкава в посока север към кв. Сарафово, на североизток към кв. Ветрен и кв. Банево, два на изток - северно и южно на Бургаското езеро - към Горно и Долно Езерово, на югоизток към ж.к. Меден Рудник и на юг към кв. Крайморие.
- Градското ядро включва жилищен комплекс Възраждане и Централна градска част.
- ЦГЧ включва историческия център на града, административния център и жилищна част. ЦГЧ граничи на юг с Пристанище Бургас, на изток с Черно море посредством Приморския парк, на североизток с ж.к. Лазур, на северозапад с ж.к. Братя Миладинови, посредством бул. Сан Стефано и на югозапад с ж.к. Възраждане, посредством ул. Хр. Ботев. Тази част на града има лесен достъп до морето и пешеходните зони на града. През тази част минават и двете основни пешеходни улици на града - Александровска и Богориди. Недостатъците са по-силните нива на шум и натоварването на всички улици през работно време, но за сметка на това е най-лесно достъпна зона както с автомобил така и с градски транспорт.
- Ж.к. Възраждане граничи на северозиток с ЦГЧ посредством ул. Хр. Ботев, на северозапад с ж.к. Братя Миладинови с бул. Сан Стефано, на югозапад с най-южната част на Северна промишлена зона, където се намира голяма част от железопътната инфраструктура и на юг с Пристанище Бургас. Специфичното за този комплекс е, че границата на югозапад е и контактна зона на града с част от защитената територия на Бургаското езеро. Предимство на комплекса е близостта до ЦГЧ,



Оперативна програма "Регионално развитие" 2007-2013

www.bgregio.eu

Инвестираме във Вашето бъдеще!

Проектът се финансира от Европейския фонд за регионално развитие и от държавния бюджет на Република България

Приморския парк, но за сметка на голямо автомобилно натоварване и високо ниво на шума покрай железопътната инфраструктурна и главните пътни артерии на града.

- Зоната на жилищните квартали включва комплексите Славейков, Изгрев, Зорница, Братя Миладинови, Лазур, Меден Рудник, Победа и Акации.
- Ж.к. Братя Миладинови граничи на югоизток с ЦГЧ и ж.к. Възраждане чрез бул. Сан Стефано, на северозиток с ж.к. Лазур посредством бул. Демокрация, на запад със Северна индустриална зона и на север с ж.к. Зорница. Комплексът няма директен достъп до Черно море, но на запад се намира Бургаското езеро, с което контактната зона е Северна индустриална зона. Комплексът е спокоен и в близост до Приморския парк. Достъпът до него с автомобил и градски транспорт е лесен поради добрата обезпеченост.
- Ж.к. Лазур граничи на изток и северозиток с Приморски парк и парк Езеро, които са и контактна зона на комплекса с Черно море на изток и Атанасовското езеро на североизток, на югозапад с ЦГЧ и ж.к. Братя Миладинови посредством бул. Демокрация и на север с ж.к. Зорница, като границата минава по ж.п. линия. Комплексът е с лесен автомобилен достъп и добра обезпеченост с МОПТ. Комплексът е гъсто застроен и с високи цени на недвижимото имущество поради близостта с морето.
- Ж.к. Зорница граничи на югоизток с ж.к. Лазур, като границата минава по ж.п. линия, на изток-северозиток с парк Езеро, който е контактната зона на комплекса с Атанасовското езеро и Черно море, на северозапад граничи с ж.к. Изгрев по протежението на бул. Никола Петков и на югозапад с ж.к. Славейков по протежението на бул. Стефан Стамболов. Комплексът е добре обезпечен с градски транспорт, атомобилния достъп е лесен, преимущество е близостта с ЦГЧ и Приморския парк.
- Ж.к. Славейков граничи на югоизток с ж.к. Братя Миладинови по протежението на ж.п. линия, на изток-северозиток с ж.к. Зорница и ж.к. Изгрев по бул. Стефан Стамболов, на югозапад със Северна промишлена зона и на северозапад със земеделски земи. Комплексът е един от най-големите и с най-голям брой население, има лесен транспортен достъп - с автомобил и МОПТ. На югоизток границата със Северна промишлена зона усложнява или възпрепятства достигането до Бургаското езеро, с което комплексът граничи посредством индустриалната зона. Комплексът се намира на входно-изходната артерия на града посока София, което прави северозападната част по-шумна и натоварена с автомобилен трафик.
- Ж.к. Изгрев се намира на север от ЦГЧ и ж.к. Зорница, като граничи с последния на югоизток по бул. Никола Петков, на североизток с парк Езеро, който е контактна зона на комплекса с Атанасовското езеро, на север-североизток със земеделски територии и на югозапад с ж.к. Славейков по бул. Стефан Стамболов. Комплексът е леснодостъпен с автомобил и градски транспорт. Намира се на входно-изходната артерия посока София, в северната и северозападната част, а североизточната част е на входно-изходната артерия посока Варна, което го прави по-шумен и натоварен с автомобили в тези части.
- Ж.к. Акации има интересна позиция спрямо останалата част от града - намира се на тънка ивица суша между Бургаското езеро и Черно море, граничи на североизток със спортен комплекс Черноморец, на югоизток с рибно пристанище по ул. Индустриална, на северозапад директно с Бургаското езеро по протежението на бул. Тодор Александров и на югозапад отново с индустриални терени. Кварталът е достъпен с градски транспорт и лесно с автомобил. Комплексът е заобиколен от големи улични артерии затова нивата на шума са по-високи от средните.
- Ж.к. Победа е в близост до ж.к. Акациите, граничи на изток с рибно пристанище и Южна промишлена зона, на север с рибно пристанище, на изток с индустриални територии и на юг с Южна промишлена зона. Отново се намира на тънката ивица суша между Бургаското езеро и Черно море. Достъпен лесно с градски транспорт и автомобил. Поради непосредствената близост с Южна индустриална зона, която поради собствеността на терените е заградена, комплексът е физически разделен от морето и така, за да достигнат жителите на квартала плажна ивица или морето, те трябва да пътуват до ЦГЧ.



Оперативна програма "Регионално развитие" 2007-2013

www.bgregio.eu

Инвестираме във Вашето бъдеще!

Проектът се финансира от Европейския фонд за регионално развитие и от държавния бюджет на Република България

- Ж.к. Меден Рудник е най-големият комплекс на града, намира се в югозападната част на града, отдалечен от градския център и граничещ с нито един от другите квартали, но за сметка на това заобиколен от защитените територии на север Бургаското езеро и лесопарк Капчето и на юг - Мандренското езеро. Кварталът е достъпен с автомобил, но в час-пик на пътния възел на бул. Тодор Александров посока Созопол се образуват задръствания.
- Кварталите, които са по-отдалечени от града, са Банево, Ветрен, Горно Езерово, Долно Езерово, Лозово, Сарафово и Крайморие.
- Кв. Сарафово се намира северно от концентрираната част на града, граничи на север и северозапад с летище Бургас, на изток и югоизток с Черно море, контактната зона е плажната ивица, на юг граничи с местност Кьошето. Кварталът е леснодостъпен с градски транспорт и с автомобили. Преимуществото на кварталът е и близостта със солниците, защитена територия от Натура 2000 и крайбрежните зони.
- Кв. Ветрен се намира на северозапад от града, граничи на северозапад с вилна зона Минерални бани а на другите страни със земеделски земи и лесопарк Минерални бани. Кварталът е леснодостъпен, но със засилен автомобилен трафик по главната артерия, която е връзка с гр. Айтос и гр. Карнобат.
- Кв. Банево граничи на юг с лесопарк Минерални бани и на всички други посоки със земеделски земи и хълмисти райони. Достъпен с градски транспорт, но пътуването отнема малко повече време от времето за достигане до кв. Ветрен или кв. Сарафово.
- Кв. Горно Езерово се намира от Южната страна на Бургаското езеро, граничи от останалите посоки със земеделски земи. Трудно достъпен е с градски транспорт, поради факта, че минава само една линия на градския транспорт, която преминава на по-големи интервали. Достъпът с личен автомобил е предпочитан и лесен. Кварталът е благодетелстван да се намира в непосредствена близост със защитената зона на Бургаското езеро.
- Кв. Долно Езерово се намира от северната страна на Бургаското езеро, на изток с крайните части на Северна промишлена зона и в другите посоки със земеделски земи. По-добре осигурен с градски транспорт от Горно Езерово и лесно достъпен с автомобили. Поради непосредствената близост със Северна промишлена зона има по-засилен трафик с тежкотоварни автомобили.
- Кв. Лозово се намира на северозапад от града, отвсякъде граничи със земеделски територии като на юг от квартала, значително близо, се намира централата на Топлофикация. Леснодостъпен с градски и автомобилен транспорт.
- Кв. Крайморие се намира на юг от града, граничи на североизток с Черно море, като контактната зона е плажната ивица, на другите посоки граничи със земеделски територии, 33 Ченгене скеле и защитената зона на Мандренското езеро (на запад). Кварталът е лесно достъпен с градски транспорт и с автомобил, но е в по-широкия изохрон на достъп. Преимущество е разположението му в района на нос Форос, където има археологически разкопки, и защитените зони, което създава добър микроклимат и предпочитана градска среда за живот.

Основни проблемни зони са ПЗ "Север" и ПЗ "Юг", тъй като там има много изоставени, неусвоени територии на бивши производствени предприятия.

- Зелената система на града е разпокъсана и недостатъчна, защитените зони не са достъпни за посетители, спортните съоръжения не са достатъчни да покрият нуждите на нарастващото население.
- Културно-историческото наследство не е експонирано и рекламирано достатъчно, някои от сградите-паметници на културата са в окаяно състояние. Повечето се намират в ЦГЧ и формират облика на града.
- Административните сгради са концентрирани в ЦГЧ, но имат нужда от обновяване.



Оперативна програма "Регионално развитие" 2007-2013

www.bgregio.eu

Инвестираме във Вашето бъдеще!

Проектът се финансира от Европейския фонд за регионално развитие и от държавния бюджет на Република България

- Проблемно е замърсяването на въздуха, което се увеличава и с увеличаване броя на жителите, разширението на летището и пристанището. Това обуславя и нуждата от изграждане на обходни маршрути за трафика и създаването на условия за паркиране и лесен достъп с градски транспорт до жилищните квартали.
- Съществува нужда от изграждане на вторични обслужващи центрове поради увеличаващия се брой жители на големите квартали като ж.к. Меден Рудник.
- Уникалните природни дадености на града дават предпоставка града да се развие като добро съчетание на индустриален, туристически и културен център, който предлага природни забележителности, уникален морски микроклимат и богато биоразнообразие.

Предвиждания на ОУП за разглежданите територии, ареали и зони

- Според ОУП в гр. Бургас се предвиждат нови зони за обществено обслужване в крайбрежните територии - ПЗ Север и Юг. Предвижда се част от производството от тях да се изнесе в посока Лукойл-Нефтохим, а ПЗ Север и ПЗ Меден Рудник се планира да се развият за индустриални цели.
- Приоритети за развитие на кв. Крайморие и местността Ченгене скеле за обитаването и туризъм. Планират се зони за курорт и рекреация (Ок), зони за обществено обслужване (Ц и Смф), зони за ваканционни селища (Ос) и зони за вилни селища (Ов). Основният крайбрежен рекреационен ресурс е плажната ивица на използваемите плажове. Втори по значение рекреационен ресурс са защитените територии и лесопарка „Росенец“.
- Предвижда се развиване на ресурса от минерални води до кв. Банево и кв. Ветрен, както и лечебната кал и луга до солниците, в близост до парк Езеро, между морето и Атанасовското езеро. Туризъм ще се развива и в местност Кьошето и в кв. Банево (около язовира).
- Разширяване на пристанището ще обособи зона за обществено обслужване. Поради увеличаване броя на населението се предвижда изграждането на Смф зони с центрове за обществено обслужване към всеки квартал на града, както и по пътя Бургас – Банево - Ветрен. По този начин ще се отговори на нарастващата нужда на населението от по-качествено и по-достъпно обществено обслужване.



Оперативна програма "Регионално развитие" 2007-2013

www.bgregio.eu

Инвестираме във Вашето бъдеще!

Проектът се финансира от Европейския фонд за регионално развитие и от държавния бюджет на Република България

Таблица 50: Нови зони за усвояване и застрояване

Район за планиране (територия, която обхваща разработката на ОУП на гр. Бургас)	площ в дка	в %
с. Банево	25 680	4.99%
с. Ветрен	10 882	2.12%
кв. Сарафово	14 033	2.73%
кв. Лозово	7 760	1.51%
кв. Долно Езерово	43 386	8.43%
Бургас	74 658	14.51%
кв. Горно Езерово	18 911	3.68%
кв. Меден Рудник	39 977	7.77%
кв. Крайморие	19 642	3.82%
Общо за гр. Бургас (територия в обхвата на ОУП)	254 929	49.56%
За сведение: Площ на Община Бургас според Баланс на територията към 23.03.2006 г. по фонд територия за района за планиране, областта и общината	514 362	100%

Източник: Обяснителна записка ОУП Бургас

Новите зони за усвояване и застрояване са новопросъединените квартали Лозово, Банево, Ветрен, Меден Рудник, Горно и Долно Езеров, Сарафово, Крайморие и малък процент в гр. Бургас.

Предвижда се обособяване и запазване на още зелени зони и паркове - най-големите са лесопарк Минерални бани, лесопарк Росенец, лесопарк Острица, лесопарк Капчето, разширяване на гробищен парк Бургас, изграждане на Зоологическа градина между ж.к. Меден Рудник и кв. Горно Езерово, улично озеленяване, там където не е налично или трябва да бъде подменено.

В ОУП са заложили за изграждане и развитие велоалеи и алтернативен транспорт.

Съгласно решение на Общинския съвет и заложили в ОУП е изграждането на православни храмове във всеки квартал, където до сега няма изградени.

Пространствена структура - Изяснена полицентрична мрежова система с главни и второстепенни центрове, ареали и зони за потенционална намеса в града.

- В границите на гр. Бургас се различават няколко пространствени структури - ЦГЧ, вътрешен град - включва ж.к. Изгрев, ж.к.Славейков, кв. Победа, кв. Акации, периферен град - ж.к. Меден Рудник, кв. Крайморие, кв. Долно Езерово, кв. Горно Езерово, кв. Сарафово, кв. Ветрен и кв. Банево и крайградски територии, които обхващат земеделски земи и землището на Лукойл Нефтохим Бургас АД и защитените територии и местности.



Оперативна програма “Регионално развитие” 2007-2013

www.bgregio.eu

Инвестираме във Вашето бъдеще!

Проектът се финансира от Европейския фонд за регионално развитие и от държавния бюджет на Република България

- Според НСРР 2012-2022 Бургас е град-център от второ ниво с национално значение в територията на районите, агломерационният му ареал се състои от 3 общини - Бургас, Камено и Поморие, като Бургас-Поморие е агломерация от туристически тип.
- Обвързаността на Бургас с агломерационните градове и с околните по-малки градове от четвърто ниво с микрорегионално значение (Несебър, Поморие, Приморско, Созопол, Царево, Айтос, Карнобат) определя възможността за интегриран туристически продукт, добро икономическо развитие, производствени локализации, които да доведат до полицентричност и интегрирано развитие на региона.
- В “Методология за определяне на територии със специфични териториални характеристики” изохроните на транспортна достъпност са дефинирани като 0-15 мин, 15-30 мин, 30-45 мин.

Фигура 38: Транспортна достъпност



Източник: Методология за определяне на територии със специфични териториални характеристики като част от Националната концепция за пространствено развитие 2013-2025, НЦТР

- Тези изохрони са предпоставка за създаване на по-добри транспортни връзки, включвае подобрения в градския и междуградски транспорт или алтернативни методи на придвижване с цел подобряване на икономическото състояние, екологичните параметри като нива на шумовите замърсявания, замърсяването на въздуха, и качеството на живот на жителите на Бургас. Чрез тези изохрони може да се определи какъв радиус на влияние има града спрямо околните територии, от които най-често се извършват ежедневни трудови миграции.
- Кварталите Банево и Ветрен са добавени към структурата на града поради увеличаващите се ежедневни трудови миграции, като така се постига по-добра обвързаност и интегрирано развитие между териториите на града.
- Присъединяването на Сарафово от своя страна улеснява връзките на града с летище Бургас и допринася за разнообразната гъстота и структура на града.
- „Методологията за определяне на територии със специфични териториални характеристики“ (Националната концепция за пространствено развитие 2013-2025, НЦТР) препоръчва с цел балансирано териториално развитие да се обърне по-голямо внимание на големите и средни градове и техните агломерации, така че да се насочат регионалната и секторни политики към тяхното стимулиране.



Оперативна програма "Регионално развитие" 2007-2013

www.bgregio.eu

Инвестираме във Вашето бъдеще!

Проектът се финансира от Европейския фонд за регионално развитие и от държавния бюджет на Република България

- НСРР препоръчва стратегиите за развитие на Бургас и региона да са насочени към преодоляване на сезонността на морския рекреативен туризъм и осигуряване на целогодишна натовареност на туристическата база, създаване на благоприятни условия за разнообразяване на туристическото предлагане чрез социализация и повишаване на популярността на културно-исторически и природни обекти и уникалните дадености и ресурси като ПП Странджа, археологията, винарството и традициите в земеделието, рибарството и аквакултурите, морската и минералната вода, морската сол, лугата и лечебната кал и др. Формиране на регионален туристически продукт и неговото популяризиране в национален и международен аспект; Прилагане на мерки, свързани с въздействие върху културната инфраструктура - обновяване на сградния фонд и подобряване на енергийната ефективност на театри, кина, опери, музеи, галерии, концертни зали, библиотеки, читалища, развитие на читалищата като средища за инициране на местен бизнес и иновационни практики.

Изводи

Селищната структура на град Бургас е дисперсна поради географските дадености, а именно наличието на три езера, разположени на североизток, запад и югоизток и Черно море на изток. Поради ограничения териториален ресурс градът се е възползвал максимално от наличния и се е оформил като централна част и пет транспортни линейни връзки /своеобразни ръкави/, завършващи със селищна структура квартал. Транспортната инфраструктура е основен приоритет за града и трябва да се поддържа, тъй като достъпът до различните части на Бургас и близките градове и села се извършва по вече съществуващи пътища, а изграждането на нови е затруднено от наличието на езера и море.

Това, че водните басейни затрудняват изграждането на транспортна инфраструктура обаче не значи, че не носят дивиденди на града. Езерата и морето са дом на много биологични видове, освен това приютяват и прелетните птици през по-студените месеци, подобряват микроклимата и доставят емоционална наслада на жители и посетители. Водата е основният ресурс на град Бургас.

Оценка на състоянието

Върху междуселищните взаимодействия в региона ограничаващо влияние могат да имат географските дадености, наличието на доминиращо ядро - Градски център, нарастването на агломерационния ареал, което се отразява на капацитета, който града предлага като обслужване и инфраструктура, все още слабата междуобщинска политика за сътрудничество.

- Стимулиращи фактори са наличието на водни басейни и защитени зони, които все още не са ефективно експонирани и интегрирани. Разпръснатите градски части, като всяка от тях има различен потенциал и история, подобряващата се и предстояща за изграждане транспортна инфраструктура, концентрацията на много дейности с национално значение (пристанище, летище, крайна ж.п. гара) е преимущество на малко градове и трябва да се използва максимално за създаването на качествен интермодален транспорт.
- Зони с потенциална за развитие и необходимост от обновяване могат в рамките на града могат да бъдат:
- ПЗ Север - поради наличие на изоставени или неусвоени територии, използване на стари технологии при производството.
- ПЗ Юг - поради наличие на изоставени или неусвоени територии, възпиране на достъпа до морето, използване на стари технологии за производство;
- Крайбрежните територии - включва контактните зони на града с Черно море;
- Ж.к. Меден рудник - нужда от изграждане на вторичен обслужващ център, подобряване на жизнената среда, създаване на работни места;
- Кв. Банево и кв. Ветрен - подобряване на средата за живот, използване на ресурсите - минерални извори, археологически разкопки;



Оперативна програма "Регионално развитие" 2007-2013

www.bgregio.eu

Инвестираме във Вашето бъдеще!

Проектът се финансира от Европейския фонд за регионално развитие и от държавния бюджет на Република България

- ЦГЧ - нужда от подобряване на градската жизнена среда, повишаване на енергийната ефективност на административните сгради, създаване на туристически маршрути в града и към природните забележителности;
- Ж.к. Изгрев и ж.к. Славейков - подобряване на жизнената среда, саниране на жилищните сгради, изграждане на вторични обслужващи центрове.

Възможности за развитие:

Относно селищната структура и връзките с околните градове, Бургас има възможност да:

- подобри качеството на транспортно-комуникационните трасета;
- изгради нови обходни трасета за изнасяне на транзитния трафик извън ЦГЧ и жилищните квартали;
- да създаде интегрирана система от велосипедни алеи, които да са част от междуградски велосипедни маршрути;
- да използва изоставените или амортизирани градски пространства и сгради, чиято собственост позволява, за дейности, които са приоритетни за общината;
- да облагороди градската среда, така че тя да създава визуална и емоционална наслада на граждани и посетители;

9. Жилищен сектор

9.1. Цели на община Бургас по отношение на жилищната политика

Бургас е една от общините, които през последните години активно се опитват да изпълняват изискванията на европейските стандарти за изграждането и развитието на градската среда. Опитите в сферата на жилищния сектор са насочени към стимулиране и разпространение на информация сред населението по отношение на програми и начини за повишаване на енергийната ефективност на жилищните сгради.

В Стратегията за енергийно развитие на община Бургас по отношение на жилищния фонд са заложили следните цели:

- Извършване на обследвания и реализация на мерки за енергийната ефективност на многофамилни жилищни сгради на територията на община Бургас – 2013 г.
- Разработване на общински механизъм за съфинансиране на проекти за въвеждане на мерки за енергийна ефективност в жилищните сгради – 2012 г.
- Разработване и внедряване на информационен портал за популяризиране мерките за енергийна ефективност, насочен към собственици и асоциации на собственици в многофамилни сгради и възможностите за тяхното финансиране – 2012 г.
- Разработване и реализация на проекти за въвеждане на устойчиво управление на енергията в жилищни сгради с външни източници на финансиране – 2013 г.¹²

Цел на общината, застъпена в Областната стратегия, е възстановяването и обновяването на определени градски райони, което включва в себе си жилищния фонд като част от физическата среда. Специфичната цел е насочена предимно към жилищни квартали, където е налице проблем със социалното игнориране на голяма част от населението. Премахването на гетата и подобряване на благоустрояването на населените места,

¹² Стратегия за устойчиво енергийно развитие на община Бургас

Този документ е създаден в рамките на проект BG161PO001/1.4-07/2010/004, „Интегриран план за градско възстановяване и развитие на гр. Бургас“, който се осъществява с финансовата подкрепа на Оперативна програма «Регионално развитие 2007 -2013г», съфинансирана от Европейския съюз чрез Европейския фонд за регионално развитие. Цялата отговорност за съдържанието на документа се носи от Община Бургас и при никакви обстоятелства не може да се счита, че този документ отразява официалното становище на Европейския съюз и Договарящия орган.



Оперативна програма "Регионално развитие" 2007-2013

www.bgregio.eu

Инвестираме във Вашето бъдеще!

Проектът се финансира от Европейския фонд за регионално развитие и от държавния бюджет на Република България

квартали и махали, населявани от компактни етнически групи ще подобри качеството на живот и ще повиши достъпа до публични услуги и образование¹³.

Стратегия за управление на общинската собственост 2012-2014 г.

1. За град Бургас има изготвена Стратегия за управление и разпореждане с общинска собственост за периода 2012-2014 г., която е съобразена с нормативните изисквания в страната - Конституцията на Република България, Закона за общинската собственост и нейните подзаконови нормативни актове, Закона за местното самоуправление и местната администрация.

2. Документът има за цел да бъде основа за подобряване на плановата дейност на общинската администрация и разработването на годишни и международни програми за ефективно и рационално управление и разпореждане с недвижими имоти и общинска собственост.

3. Общинският фонд е разпределен по видове с Решение на Общинския съвет Бургас и включва общо 933 общински жилища, от които: Фонд "Под наем" – 845 броя, Фонд "Резервен" – 42 броя, Фонд "Ведомствен" – 34 броя, Съсобствени и неизяснена собственост – 12 броя.

4. Установено е, че Общината не разполага с достатъчно общински жилища, за да бъдат удовлетворени всички нуждаещи се граждани.

5. Общинският жилищен фонд е стар и амортизиран с преобладаваща конструкция - едропанелно строителство. Това налага неговото обновяване, което е предвидено предимно чрез постепенната му подмяна с новопостроени жилища.

6. Стремех към изработване и налагане на ясни и строги критерии за настаняване и освобождаване, както и максимален срок за пребиваване в общинските жилища.

7. В Стратегията е изразена тенденция към настаняване на семейства, а не домакинства, както и определяне на достатъчно дълъг срок (а не пожизнено) като целесъобразна мярка при настаняване в общински жилища.

8. Прилагането на критериите за настаняване в тези жилища би могло да създаде заплаха за изключване на групи от населението.

9.2 Анализ на състоянието

Собственост

- Преобладаващия жилищен фонд в града е частен на физически лица (97 %¹⁴), което е тенденция за цялата страна.
- Общинските жилища са малко (2.3 %) и включват предимно общежития към университетите в града и работнически жилища към по-големи предприятия. На този етап данните и информацията са недостатъчни за задълбочен анализ, който да открие насоките и възможностите, за които може да бъде оползотворен жилищния фонд.
- Липсва конкретна общинска жилищна политика, поради ниския процент общински жилища. Общината изпълнява предимно спомагателна и консултантска роля за информиране и стимулиране на гражданите в процесите на благоустройство и създаване на енергийна ефективност на жилищните сгради¹⁵.
- Много малък дял съставляват и частните жилища на юридически лица (0.7%), но до голяма степен те не могат да се възприемат като част от жилищния фонд за постоянните жители, защото те са на пазара на недвижими имоти или са изградени за отдаване под наем на безимотни граждани и временно обитаващи града.

¹³ Областна стратегия за развитие на област Бургас (2005-2015г.)

¹⁴ НСИ

¹⁵ Областна стратегия за развитие на област Бургас (2005-2015г.)

Този документ е създаден в рамките на проект BG161PO001/1.4-07/2010/004, „Интегриран план за градско възстановяване и развитие на гр. Бургас“, който се осъществява с финансовата подкрепа на Оперативна програма «Регионално развитие 2007 -2013г», съфинансирана от Европейския съюз чрез Европейския фонд за регионално развитие. Цялата отговорност за съдържанието на документа се носи от Община Бургас и при никакви обстоятелства не може да се счита, че този документ отразява официалното становище на Европейския съюз и Договарящия орган.



Оперативна програма "Регионално развитие" 2007-2013

www.bgregio.eu

Инвестираме във Вашето бъдеще!

Проектът се финансира от Европейския фонд за регионално развитие и от държавния бюджет на Република България

Количество

Брой жилища: 2011 г. - 96 237 ; 2009 г. - 89 160.

Обитаемост: 2011 г. - 74 581 - постоянно пребиваване; 21 656 г. - необитаеми

Жилищните функции заемат 1020.7 ха (4%) от територията на общината (ОУП Бургас). Според общия устройствен план се предвижда увеличаване на жилищния фонд до 7 %. В момента обезпечаването с бруто жилищни територии е 79 кв.м/жител, което създава комфорт на обитаване в предимно високо категорийни жилищни структури, разположени в кварталите¹⁶.

Конструкция

- През последните години се строят предимно стоманобетонни сгради
- С надеждна конструкция - масивна, панелна, стоманобетонна - са около 98.70 %, а паянтови са само 1.94 % като те са предимно съсредоточени в кварталите с концентрация на ромско/маргинализирано население. Възможно е процентът да е по-висок, но е трудно да се регистрират и опишат повечето такива жилища.
- Панелните сгради съставляват 3.21 % от всички, което само по себе си не е висок процент, но този вид сгради е обитаван от голям процент от населението, затова е важно да се взимат мерки срещу амортизацията на сградите.
- Конструкцията на повечето сгради в Бургас е тухлена като този тип са преобладаващи в почти всички части на града. Само в жилищните квартали Славейков, Меден рудник и Зорница панелните и стоманобетонните конструкции взимат превес.

Възраст на сградите

- Повече от половината жилища са от послените 40 години, което говори за сравнително млад жилищен фонд и предполага ниски нива на амортизация;
- Много малък процент - 8.29 % - да построените преди 1949 г.

Благоустроеност

- Най-общо жилищата на територията на града са добре благоустроени по отношение на ток, вода и канализация;
- Част от инфраструктурата обаче е стара и се нуждае от обновяване;
- Много малък процент от жилищата (4.46 %) не са свързани към обществена канализация. По данни, със септични ями или друго пречиствателно съоръжение преобладават жилищата в кварталите Горно Езерово, Ветрен и Банево, но там вече са започнали проекти за изграждане на цялостна канализационна система, което ще промени ситуацията.

Етажност

- Преобладаваща ниска етажност има в присъединените дисперсно разположени квартали на града - Банево, Ветрен, Долно Езерово, Горно Езерово, Крайморие, Сарафово, Лозово. С ниска етажност и еднофамилни жилищни сгради са и кварталите Победа и Акаци.
- За компактната част на града етажността нараства от централната част към периферните квартали като най-висока е в жилищните квартали Славейков, Изгрев и Зорница и Меден Рудник, където се намират панелните комплекси.

Жилищен пазар

¹⁶ ОУП Бургас

Този документ е създаден в рамките на проект BG161PO001/1.4-07/2010/004, „Интегриран план за градско възстановяване и развитие на гр. Бургас“, който се осъществява с финансовата подкрепа на Оперативна програма «Регионално развитие 2007 -2013г», съфинансирана от Европейския съюз чрез Европейския фонд за регионално развитие. Цялата отговорност за съдържанието на документа се носи от Община Бургас и при никакви обстоятелства не може да се счита, че този документ отразява официалното становище на Европейския съюз и Договарящия орган.



Оперативна програма "Регионално развитие" 2007-2013

www.bgregio.eu

Инвестираме във Вашето бъдеще!

Проектът се финансира от Европейския фонд за регионално развитие и от държавния бюджет на Република България

Пазарът на недвижимите имоти като цяло е силно повлиян от финансовата и икономическата криза, тенденция която се наблюдава в цялата страна. И в този сектор се констатира общо свиване на търговията и отлив на инвестиции спрямо пред кризисния период 2007-2008 г, но и лек ръст спрямо 2010 г.

- По данни на НСИ за периода 2001- 2011 г. тенденцията в показателя Средногодишни индекси на пазарни цени на жилища на гр. Бургас следва развитието на останалите големи градове София, Варна и Пловдив.
- През 2011 г. нивото на този индекс е най-високо в гр. Бургас - 97,8 и бележи ръст спрямо измерения индекс в гр. София с 4.5 % (93,6) и спрямо гр. Пловдив с 4,3 % (93,8), а спрямо гр. Варна с 3.8 % (94,2). Наблюдава се ръст от 20 % по този показател за гр. Бургас през 2011 г. спрямо 2010 г.
- Тази тенденция в индексите на цените би могла да се обясни чрез потенциала за развитие, които се отчита от инвеститорите на пазара на недвижими имоти, благоприятната локация и позитивната тенденция като цяло на пазара.
- Средната пазарна цена на жилища за второто тримесечие за град Бургас според НСИ е 1151.17 лв/кв.м, а средната пазарна цена на жилищата за всички областни градове за този период е 885.32 лв/кв.м, която е с 30% по-ниска спрямо гр. Бургас. По този показател гр. Бургас се нарежда на трето място след гр. София (1 457.38 лв/кв.м) и гр. Варна (1 429.00 лв/кв.м).
- Наблюдава се лек спад от 2008 г. след началото на кризата, но все пак се поддържат високи средни нива;
- От 2000-та година насам средните годишни пазарни цени на жилища нарастват почти три пъти¹⁷;
- Според анализи на ипотечното кредитиране на кредитни компании за 2011 г. ипотечното кредитиране бележи позитивна тенденция за страната, за гр. Бургас средният размер на изтеглените кредити в евро за 2011 г. са в размер на 27 945 евро и по този показател града се нарежда на трето място в страната след София и Пловдив със съответно 44 571 евро и 33 757 евро среден размер на изтеглени кредити.
- За 2010 г. в гр. Бургас средният размер на изтеглените кредити са били 30 195 евро, за 2009 г. - 33 759 евро, т.е. по този показател за града все още се отбелязва отрицателна тенденция.

¹⁷ Данни на НСИ

Този документ е създаден в рамките на проект BG161PO001/1.4-07/2010/004, „Интегриран план за градско възстановяване и развитие на гр. Бургас“, който се осъществява с финансовата подкрепа на Оперативна програма «Регионално развитие 2007 -2013г», съфинансирана от Европейския съюз чрез Европейския фонд за регионално развитие. Цялата отговорност за съдържанието на документа се носи от Община Бургас и при никакви обстоятелства не може да се счита, че този документ отразява официалното становище на Европейския съюз и Договавящия орган.



Оперативна програма "Регионално развитие" 2007-2013

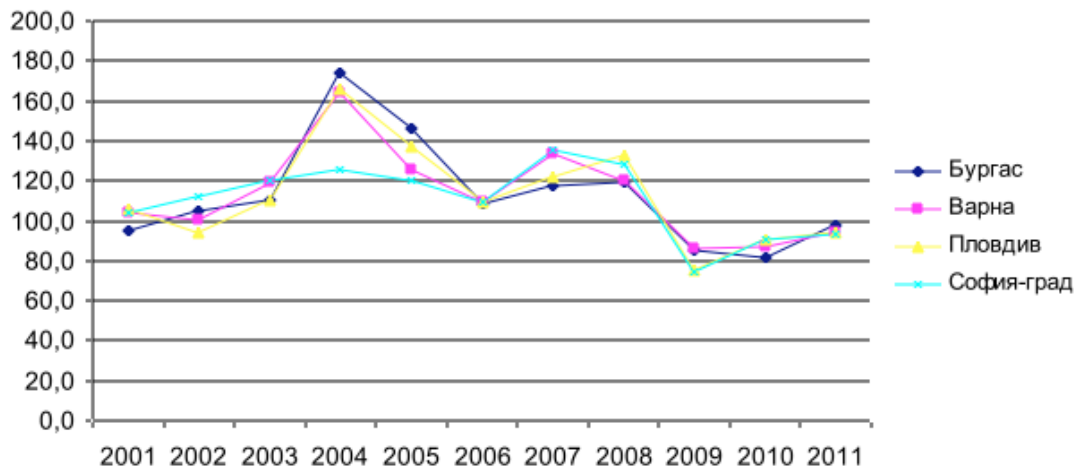
www.bgregio.eu

Инвестираме във Вашето бъдеще!

Проектът се финансира от Европейския фонд за регионално развитие и от държавния бюджет на Република България

Фигура 39

Средногодишни индекси на пазарни цени на жилища



Източник НСИ

Капацитет на жилищните територии и жилищни потребности

- По демографските проучвания се очаква общия годишен демографски прираст да бъде средногодишно от 2100 човека, от които по линия на естествения прираст – 600 чов. и 1 500 чов. от механичен прираст. За 20 годишен прогнозен период това е равно на 42 000 чов., които оформят крайното прогнозно население от 235-240 000 човека.
- На базата на този прираст от 42 000 чов. при стандарт 2,4 чов./ жилище ще бъдат необходими 17 500 нови жилища за постоянно обитаване, или средногодишно по 875 жилища. Очаква се на жилищния пазар да присъстват постоянно по 750 жилища, които представляват 0, 8 % от съществуващия жилищен фонд.
- Очаква се, че търсенето на терени в землището на града ще продължи поради развитата инженерна и транспортна инфраструктура. Проучванията в рамките на ОУП показват, че е възможно обособяването на нови вилни зони.
- На тази основа, обемът на новото строителство в 20 годишния прогнозен период се определя на 17 500 жилища – ново строителство. Рекапитулацията показва, че в края на прогнозния период в града трябва да има 104 725 жилища за постоянно обитаване, от които 750 ще покриват процеса на търсене и предлагане на жилищния пазар¹⁸.
- По данни на НСИ около 22% са необитаемите жилища на територията на града. Именно поради тази причина може да се помисли за политики и стимули за оползотворяване на тези пространства преди да се пристъпва към допълнително (често пъти ненужно) разрастване на жилищните територии. Важно е да се търси качествено уплътняване на урбанизираната територия.
- В град Бургас цените на имотите за най-високи в централната градска част за 1-стайни и 2-стайни апартаменти, а за 3-стайни най-висока е в к-с Лазур. Цената на квадратен метър в ЦГЧ за 1 стаен апартамент спрямо жк.М.Рудник е с 100% повече, а спрямо останалите квартали цената 5-30% по-

¹⁸ Проучвания на ОУП Бургас

Този документ е създаден в рамките на проект BG161PO001/1.4-07/2010/004, „Интегриран план за градско възстановяване и развитие на гр. Бургас“, който се осъществява с финансовата подкрепа на Оперативна програма «Регионално развитие 2007 -2013г», съфинансирана от Европейския съюз чрез Европейския фонд за регионално развитие. Цялата отговорност за съдържанието на документа се носи от Община Бургас и при никакви обстоятелства не може да се счита, че този документ отразява официалното становище на Европейския съюз и Договарящия орган.



Оперативна програма "Регионално развитие" 2007-2013

www.bgregio.eu

Инвестираме във Вашето бъдеще!

Проектът се финансира от Европейския фонд за регионално развитие и от държавния бюджет на Република България

висока. Цената на кв.м за 2-стаен и 3-стаен апартамент в ЦГЧ и к-с Лазур спрямо к-с М.Рудник е по-висока с над 2 пъти.

Таблица 51: Статистика цени на имоти в гр.Бургас по квартали

Район	1 стаен		2 стаен		3 стаен	
	цена	лв/ кв. м	цена	лв/ кв. м	цена	лв/ кв. м
Братя Миладинови	45747	1089	66959	1313	159821	1582
Възраждане	46920	1380	83713	1238	103582	1222
Зорница	43010	1075	76832	1357	146930	1689
Изгрев	-	-	63211	1062	173365	1775
Лазур	-	-	88597	1398	180490	1828
Меден Рудник	31798	727	55766	735	71729	758
Славейков	44623	1082	73313	1212	105896	1155
Център	64515	1434	91064	1528	181528	1767

Източник: <http://www.imoti.net/prices/stat/>

9.2.1 Профил на жилищните квартали с приоритизирани зони за спешна намеса и потребност от обновяване и саниране

Разглеждайки жилищния фонд, неговите специфики и потребности, бихме могли да разделим града на няколко зони - център, квартали в компактната зона на града и периферно разположени по-отдалечени квартали.

По данни на Националния статистически институт преобладаващата част от населението на град Бургас е концентрирано в квартал Меден Рудник. Това се оказва най-многолюдната територия с 20.72% от жителите на града, което е и причина за разнообразните предизвикателствата и задруднения, свързани с управлението на този квартал. След него се нареждат Славейков, Възраждане, Изгрев, Лазур и Братя Миладинови - кварталите с преобладаващо панелно строителство. С най-нисък процент обитатели се открояват дисперсно разположените жилищни квартали, а в централното ядро са съсредоточени около 20% от цялото население.

Таблица 52: Брой жители по квартали

Квартал	Брой жители	Брой жители (%)
Акациите	935	0,49%
Банево	1985	1,03%
Братя миладинови	11794	6,13%
Ветрен	2433	1,27%
Възраждане	23774	12,37%
Горно езерово	2313	1,20%
Долно езерово	4955	2,58%
Зорница	9426	4,90%
Изгрев	20288	10,55%
Лазур	16356	8,51%
Лозово	1213	0,63%



Оперативна програма "Регионално развитие" 2007-2013

www.bgregio.eu

Инвестираме във Вашето бъдеще!

Проектът се финансира от Европейския фонд за регионално развитие и от държавния бюджет на Република България

Меден рудник	39834	20,72%
Пети километър	204	0,11%
Победа	5422	2,82%
Приморие	1010	0,53%
Сарафово	3290	1,71%
Славейков	30187	15,70%
Център	16831	8,75%

Източник: НСИ

Център

Централната част на града се характеризира с предимно ниско и средноетажно застрояване. В нея са съсредоточени множество стари сгради още от създаването на града, голяма част от тях паметници на културата. Но освен историческа част, в центъра има много сгради тип кооперации (5-6 етажни) от последните 20 години, което значително е уплътнило градската структура и представя една висока гъстота на обитаване.

Основен проблем в централната част са някои стари и неподдържани сгради, които в някои случаи стават опасни за населението и се нуждаят от спешна реконструкция. Подобни дейности са затруднени от предимно частната собственост и липсата на средства или нехайството на гражданите. Липсва конкретна политика от страна на общината, която да включва повече механизми за стимулиране или санкциониране на собствениците.

Предизвикателство пред централната част на града са уплътнената градска структура и високата гъстота на обитаване. Все още по-голямата част от сградите в центъра са с жилищни функции, като съществуват и смесени, но не се чувства ясна тенденция към изтласкване на обитаването в периферните квартали и заместването с обществено-обслужващи дейности. Натоварването се чувства най-ясно във връзка с транспортното движение, което все още е силно активно в тази част на града. Работи се в посока подобряване на временния и постоянния поток, като в тази връзка се създаде Синята зона и се изграждат нови паркинги.

Квартали в компактната структура

Кварталите в компактната част на града (Братя Миладинови, Зорница, Изгрев, Лазур и Славейков) са сравнително близки по своята характеристика. В тях се наблюдава предимно средно и високо строителство. Има разнообразие от видове сгради. Сред панелните комплекси в последните години се строят средноетажни кооперации, които уплътняват средата и често пъти са в конфликт със свободните и зелените пространства.

Като едни от най-приоритетните зони за намеса се открояват кварталите Меден Рудник, Акации и Победа. До голяма степен проблемите там се дължат на хаотичното застрояване, достъпа до някои части от кварталите, които от своя страна са следствие от концентрацията на етнически и социални конфликти. В Акациите и Победа застрояването е ниско в еднофамилни къщи, част от които са много лошо състояние. Нивата на енергоефективност са сред най-ниските. Собствеността е предимно частна, но е регистриран и значителен процент незаконно строителство, което е пречка и забавя множество процеси и дейности за облагородяване на кварталите.

Квартал Меден Рудник е предизвикателна територия за развитие от години. Разнообразието е основна характеристика на мястото - разнообразно население, строителство, квартална структура, търговски дейности и т.н. Опити за овладяването на процесите в квартала се чувства през последните години, но все още се търси вярната посока за разрешаване на социалните проблеми и различия.

В кварталите Долно Езерово и Горно Езерово също се открояват като места за приоритетна намеса. Има нужда от повишаване качеството на обитаване, в това число енергийната ефективност, инфраструктурата. Преобладаващи социални различия се наблюдават в по-голяма степен в Горно Езерово. Но освен с определени проблеми, двата квартала се открояват със специфичен потенциал, свързан с непосредствената им близост до защитена природна територия "Бургаско езеро" и многообразните ландшафти, които предоставя средата.

Периферни отдалечени квартали

Този документ е създаден в рамките на проект BG161PO001/1.4-07/2010/004, „Интегриран план за градско възстановяване и развитие на гр. Бургас“, който се осъществява с финансовата подкрепа на Оперативна програма «Регионално развитие 2007 -2013г», съфинансирана от Европейския съюз чрез Европейския фонд за регионално развитие. Цялата отговорност за съдържанието на документа се носи от Община Бургас и при никакви обстоятелства не може да се счита, че този документ отразява официалното становище на Европейския съюз и Договарящия орган.



Оперативна програма "Регионално развитие" 2007-2013

www.bgregio.eu

Инвестираме във Вашето бъдеще!

Проектът се финансира от Европейския фонд за регионално развитие и от държавния бюджет на Република България

Останалите квартали Банево, Ветрен, Сарафово и Крайморие се развиват с бързи темпове и при тях качеството на жилищния фонд е значително по-високо. Близостта на последните два до черноморския бряг ги превръща в привлекателни места за инвестиции и определено е повлияло на цените на имотите. Банево и Ветрен също притежават добро местоположение до важни транспортни връзки и в близост до историческо наследство и налични природни територии. Цели се подобряване на техническата инфраструктура и обогатяване на предлаганите услуги.

9.2.2 Сравнителен анализ на жилищния фонд със страните в региона и ЕС и извеждане на система от индикатори за анализ, оценка и мониторинг на жилищния фонд с оглед постигане на висок стандарт на обитаване

В сравнение с останалите страни от ЕС община Бургас както повечето български общини изостава за момента предимно по отношение на енергийната ефективност и зеленото строителство. Но в последните години активно се предприемат дейности от общината в тази посока - кандидатстване по програми, разяснителни кампании. Общинския сграден фонд е почти изцяло саниран и обновен. Наблюдава се и активност сред населението по отношение на желанието им за подобряване средата на обитаване.

Индикатори за тези тенденции са свързани със степента на саниране, нивото на използване на ВЕИ, енергоспестяваща дограма и външна изолация. По отношение на качеството на средата се разглежда и битовата обслуженост, инфраструктурата, видът и качеството на строителството.

Значителна разлика сред градовете в България и тези от Западна Европа се открива в процента на собствени жилища¹⁹. В Бургас този процент за 2007-2009 г. е 88.9 %, а за сравнение в градове като Берлин и Франкфурт процентите не надвишават 20 %. В повечето случаи това е и причината за по-успешните жилищни политики, които провеждат тези страни. У нас частната собственост е пречката за общинските администрации и определените институции за липсата на конкретни мерки и дейности за провеждане на цялостна жилищна политика.

9.3 Оценка на потенциала, проблемите и факторите на въздействие. Препоръки за решаване на проблемите с осигуряване на адекватни жилища с необходимия стандарт.

Проблеми

На базата на експертни оценки в общинската администрация са определени основните проблеми, свързани с жилищния фонд в града:

- остарелият сграден фонд на места (предимно в централната част);
- панелните сгради и техният срок на експлоатация (жилищните комплекси);
- санирането на многофамилни жилищни сгради (във връзка с проблеми на кооперирането на съсобствениците);
- земетръсните изисквания на сградите, строени преди 1986 (появата на Наредба №2 за проектиране на сгради и съоръжения в земетръсни райони)

За повечето от тях вече се предприемат определени дейности, които освен това са обвързани с целите на Националната жилищна стратегия на България.

Активно се стимулира прилагането на енергоефективни мерки за подобряване качеството на сградите. Повечето дейности са частни инициативи и се инициират от собствениците. Поради липсата на по-голям процент общински жилища, община Бургас се намесва в процесите на обновяване на жилищния фонд предимно чрез кандидатстване по оперативни програми, които да подпомагат гражданите, които желаят да инициират енергоефективни дейности по техните домове.

¹⁹ Статистически данни на Eurostat

Този документ е създаден в рамките на проект BG161PO001/1.4-07/2010/004, „Интегриран план за градско възстановяване и развитие на гр. Бургас“, който се осъществява с финансовата подкрепа на Оперативна програма «Регионално развитие 2007 -2013г», съфинансирана от Европейския съюз чрез Европейския фонд за регионално развитие. Цялата отговорност за съдържанието на документа се носи от Община Бургас и при никакви обстоятелства не може да се счита, че този документ отразява официалното становище на Европейския съюз и Договарящия орган.



Оперативна програма "Регионално развитие" 2007-2013

www.bgregio.eu

Инвестираме във Вашето бъдеще!

Проектът се финансира от Европейския фонд за регионално развитие и от държавния бюджет на Република България

По-неясен е проблемът с възрастта на сградите и земетръсните изисквания. Трудностите по определяне на дейности и мерки отново се дължат на преобладаващата частна собственост. Предприемат се дейности предимно при опасни сгради. Все още липсва конкретен подход за справяне с тези проблеми.

Потенциали за развитие

Обществено-политически и управленски

Необходимостта от ясна жилищна политика се усеща осезаемо не само по отношение на цялата страна, но и на отделните местни нива. Важно е да се потърсят инструменти за провеждане на основните дейности по жилищната-благоустроеност, достъпност, качество на строителството. Добре е да се повиши информираността сред гражданите по отношение на изискванията за качествена среда и жилища, да се търсят техники за стимулиране на собствениците да участват в изграждането на жилища с висок стандарт. Важно е да се създаде по-ефективна комуникация между общинската администрация и населението, да се търси координираност на дейностите и желанията.

Социални

Основен аспект е социалната жилищна политика, която е слабост за повечето български градове. Освен ниската наличност на общински жилищен фонд, затруднения има предимно с възможностите и изискванията за настаняване на хората в социални жилища. Важно е да се търсят начини за улесняване на процедурите, увеличаване на избора и възможностите, което от своя страна може да се случи, ако се изградят повече общински жилища. Тази част от политиката е важна за привличане на млади семейства с по-ниски доходи, като им се оказва по-голяма подкрепа в желанието им да имат достъпно жилище и им се дават повече възможности за избор. Важен момент е и интегрирането на социалните групи в среда с качествени жилища, които да предоставят основните удобства за живеене.

Изграждането на социални жилища е предизвикателство за повечето институции и общини. Бургас вече активно работи в тази посока, но все още не успява да постигне положителни резултати. Спечеленият проект в ж.к. Меден Рудник за момента среща по-скоро съпротивата на гражданите и някои организации, която предимно се дължи на етнически конфликти. Основно предизвикателство е осъществяването на диалог и консенсус между управляващите и населението, да се предоставя по-добра информираност и прозрачност за различните проекти. В тази връзка е необходимо освен изграждането на сгради да се създават механизмите и принципите, по които те ще бъдат експлоатирани и предоставяни на населението. Стратегията на общината за управление на общинската собственост дава добра основа и насоки за развитие на цялостна социална политика по отношение на жилищния фонд. Би могло да се помисли за включване на повече потенциални групи ползватели освен социално слабите, маргинализираните групи и тези в неравносложно положение. Кръстопътното местоположение на град Бургас е предпоставка за генериране на значителен поток от временно пребиваващо население - работещи в летния сезон, млади семейства, привлечени от образователната и социална инфраструктура в града, мобилно поколение, сменящо жителството си спрямо работното място и възможности. Важно е да се помисли за възможностите за избор, разнообразието от жилища и стандарт на обитаването.

Град Бургас има възможност да развие една нова за България жилищна политика, която да повиши качеството на живот и разнообразието от обитатели в града.

Демографски

Предвижданията за увеличаване броя на населението ще предостави след време необходимостта от увеличаване на жилищния фонд. Много е важно предварително да бъдат определени местата и териториите, които биха били подходящи за тази цел. За територията като бургаската, в която има голям процент природни и защитени територии, е необходимо да се следи и контролира разрастването на урбанизираните територии спрямо извънградските, за да се предотвратят негативни процеси на прекомерно разширяване на градската територия. Добре е преди определянето на нови терени да се помисли за възможностите за усвояване и обновяване на стар сграден фонд, както и сравнително големия процент необитаеми жилища, което освен това ще спомага за решаването на повече проблеми. Това може да се реализира и с подкрепа на общината, изразена в повече стимули за частните собственици като намалени данъци, такси, облекчения при реализацията на публично-частни инициативи и др.



Оперативна програма "Регионално развитие" 2007-2013

www.bgregio.eu

Инвестираме във Вашето бъдеще!

Проектът се финансира от Европейския фонд за регионално развитие и от държавния бюджет на Република България

Пространствени

Пространствените фактори са свързани с свободните терени за изграждане на жилища, природните условия и климата, характеристиките на релефа и съответните геоложки дадености. При заемането на нови терени с жилища е важно да се спазват ограниченията и спецификите, които налага разположението на град Бургас като:

- Изискванията за Зона А и Зона Б по ЗУЧК и цялостно съблюдаване на силуета и визията на сградите в най-голяма близост до крайбрежието.
- Близостта до Защитените територии в града и контрол върху тяхното натоварване;
- Съществуващите подпочвени води на територията на града;
- Равнинният релеф благоприятства урбанизирането на територията.

Екологични

1. Климатичните характеристики на територията допринасят за качеството на обитаване;
2. Като цяло не се наблюдава влошена екологична обстановка, но съществуват големи замърсители като Лукойл и Кроношпан, които влияят на жилищната обстановка в някои по-близо разположени квартали (кв. Долно Езерово, кв. Лозово, ж.к. Славейков).
3. Преобладаващите замърсявания на жилищните територии са от интензивния трафик по ключови кръстовища, но се очаква предвижданията и мерките на общината в тази връзка да допринесат до намаляване на въздействието.

Инфраструктурни

- Повечето квартали притежават много добра инфраструктурна осигуреност и обслужване;
- Необходимо е подобряване на качеството и поддръжката.

Изводи

- Необходимост от повишаване инициативността на населението по отношение на желанието за изграждане на здрава жилищна среда;
- Увеличаващата се икономическа активност по отношение на различни оперативни програми дава добра основа за изграждане на качествен жилищен фонд в град Бургас.
- Като цяло сградния фонд в Бургас е в добро състояние - старите сгради са нисък процент, по-висок процент жилища са благоустроени.
- Предимно физическото състояние на сградите е фактор за определяне на местата за въздействие. Освен това някои икономически показатели също могат да окажат значение. Фактор е и местоположението - близостта или отдалечеността от централната част, от важни административни и обществени услуги, а в случая с Бургас близостта до крайбрежните и природни територии. Нивото на достъпност и качеството на околната среда също са важни за избора на приоритетни територии за въздействие. Изработване на Изисквания за прилагане на практики за т.нар. "зелено" строителство за жилищните сгради - още на етап строителство и последващи етапи на експлоатация
- Стимулиране на пасивното строителство, задаване на изисквания за бъдещи частни и общински сгради;
- Обновяване на междублоковите пространства в жилищните квартали - зелени градини, детски и спортни площадки (за различни възрасти, видове); иновативни подходи при управлението/стопанисването/ на сградата - градско земеделие и др.



Оперативна програма "Регионално развитие" 2007-2013

www.bgregio.eu

Инвестираме във Вашето бъдеще!

Проектът се финансира от Европейския фонд за регионално развитие и от държавния бюджет на Република България

- Прилагане на устойчиви техники за строителство и експлоатация (зелени технологии, различни партньорства) при изграждане на общински жилища - нови или използване на съществуващ сграден фонд
- По данни на НСИ се забелязва значително голям процент необитаеми жилища на територията на града. Препоръчително е да се разработили Програма за управление на тези жилища чрез въвеждане на стимули за собствениците и предоставянето им на нуждаещи се. Разработване на различни публично-частни партньорства.

10. Обществени центрове и публични пространства

10.1. Цели на Община Бургас по отношение на обществените пространства

Обществените центрове са административни сгради, сгради на културата, сгради, обслужващи граждани и посетители, и други, които заедно с публичните пространства - улици, площади, паркове, градини, друг тип свободни пространства, пешеходни подземи, пешеходни зони, паметници, кръстовища - формират активна градска среда.

Друг вид обществени центрове са вторичните градски центрове. За град Бургас този вид е от особено значение за създаването на една качествена и пълноценна структура. Отдалечеността на голяма част от кварталите налага необходимостта от ясно определяне на вторични центрове, които да задоволяват основните нужди на дадената градска структура.

Дисперсно разположените квартали на Бургас са бивши села, които поради своята близост и интензивните връзки и взаимоотношения са приобщени постепенно към града. Затова във всеки от тях има съществуващ център на населеното място, но реално никой от тях не притежава ролята на вторичен център със значение за цялостното функциониране на града. Банево и Ветрен са най-отдалечените квартали, но тяхната взаимна близост и местоположението им спрямо важни транспортни коридори предразполага към създаването на вторичен градски център.

Възстановяването и обновяването на градските райони е специфична цел и на Областната стратегия за развитие за периода 2005-2015 г. Някои от мерките за реализацията са:

1. Рехабилитация, обновяване и създаване на нова физическа среда в индустриалните зони;
2. Благоустрояване на проблемните жилищни квартали, в т.ч. квартали с маргинализирано население;
3. Реставрация и естетизиране на архитектурно-историческото наследство в градската среда;
4. Естетизиране на общественото пространство и оптимизиране на средата за отпочиване в т.ч. създаване на велоалеи, зони без автомобили, пешеходни зони, променадни крайбрежни зони;
5. Подкрепа за развитие на спортните дейности и общности, детски центрове, площадки и съоръжения;
6. Опазване, възстановяване и обогатяване на зелената система в градските райони - паркове и лесопаркове.



Оперативна програма "Регионално развитие" 2007-2013

www.bgregio.eu

Инвестираме във Вашето бъдеще!

Проектът се финансира от Европейския фонд за регионално развитие и от държавния бюджет на Република България

Градски политики

По Оперативна програма "Регионално развитие" 2007-2013

ПРОЕКТ: "БЛАГОУСТРОЯВАНЕ НА ОБЩЕСТВЕНО ЗНАЧИМИ ПРОСТРАНСТВА В ПОДКРЕПА НА СОЦИАЛНАТА ИНТЕГРАЦИЯ И УСТОЙЧИВОТО РАЗВИТИЕ НА ГРАДСКАТА СРЕДА В ОБЩИНА БУРГАС", Продължителност: 18 месеца (16.07.2010-16.01.2012)

- Реконструирана, благоустроена и озеленена пешеходна зона ул. "Александровска" от пл. "Царица Йоанна" до пл. "Тройката", ул. "Св. Св. Кирил и Методий".
- Реконструирана ул. "Генерал Гурко", ул. "Адам Мицкевич".
- Благоустроена и паркоустроена Нова част на Приморски парк.
- Възстановена декоративна стена "Стената на приказките" и водно огледало - Приморски парк.
- Благоустроена и реконструирана спортна площадка Дом Надежда, ж.к. Република УПИ II, кв. 172.
- Благоустроено и реконструирано пространство, заключено между бул. "Иван Вазов", ул. "Хан Крум" и ул. "Цар Петър".

ПРОЕКТ: "ПОДОБРЯВАНЕ НА КУЛТУРНАТА ИНФРАСТРУКТУРА В ОБЩИНА БУРГАС", Продължителност: 24 месеца

- Цялостен ремонт на Концертната зала в Младежки културен център, Бургас, включващ изграждане на нова ОВК система, вътрешни ремонтни дейности за подобряване на материалната база.
- Осигурен е достъп до сградата и до сцената за хора с различни увреждания - изградена рампа и монтирана повдигаща платформа на сцената.
- Напълно обновени са емблематичните за град Бургас Културен център "Морско казино" и сцена на открито "Охлюва". Ремонтните дейности включват изграждане ВиК инсталация, ел. инсталация, пожароизвестителна инсталация, СОТ и видеонаблюдение, вентилационна и климатична система, осигурен е достъп на хора с увреждания до двата обекта.
- Оборудвани са трите сгради със съвременна озвучителна, презентационна и компютърна техника. На сградата на Културен център "Морско казино са разположени уреди за наблюдение.

ПРОЕКТ "КУЛТУРНО-ИСТОРИЧЕСКОТО НАСЛЕДСТВО НА О-В "СВЕТА АНАСТАСИЯ" И ГРАД БУРГАС - АТРАКТИВНА И КОНКУРЕНТОСПОСОБНА ТУРИСТИЧЕСКА ДЕСТИНАЦИЯ", Продължителност: 24 месеца. Старт: ноември 2011 г.

- Реставрация и адаптация на културно-историческото наследство на о-в Света Анастасия;
- Реконструкция на Мостика и предмостово пространство в Приморски парк - Бургас
- Обособяване на туристически маршрут в историческото ядро на гр. Бургас;

ПРОЕКТ "ЗАВРЪЩАНЕ В БУРГАС:МИНАЛО, НАСТОЯЩЕ И БЪДЕЩЕ", Продължителност: 24 месеца. Старт: август 2011г.

- Ремонт на Графична база в Приморски парк;
- Организиране и промотиране на фестивал "Включи града".

Програма LIFE+, ПРОЕКТ: "ОСИГУРЯВАНЕ ОПАЗВАНЕТО НА ПРИОРИТЕТНИ ВИДОВЕ ПТИЦИ И ТЕХНИТЕ МЕСТООБИТАНИЯ В РАЙОНА НА ВЛАЖНИ ЗОНИ БУРГАС, ЧАСТ ОТ НАТУРА 2000/ ЖИВОТ ЗА БУРГАСКИТЕ ЕЗЕРА, Продължителност: 2010 - 2013



Оперативна програма "Регионално развитие" 2007-2013

www.bgregio.eu

Инвестираме във Вашето бъдеще!

Проектът се финансира от Европейския фонд за регионално развитие и от държавния бюджет на Република България

Областна стратегия за регионално развитие 2015-2020 г.

В ОСРР някои от приоритетите за развитие засягат публичните пространства и обществените центрове. Това са:

ПРИОРИТЕТ 4 „РАЗВИТИЕ НА ЧОВЕШКИТЕ РЕСУРСИ И ПОДОБРЯВАНЕ НА ЖИЗНЕНАТА СРЕДА”

Специфична цел на приоритета е „Подобряване на качеството на социални услуги”, в която влизат мерки като:

- “Благоустрояване на обществени терени и сгради”
- "Подобряване на техническото състояние на културните институции и социализация на паметници на културата"

ОУП Бургас

Най-важните предвиждания на ОУП по отношение на обществените центрове и публичните пространства са:

- Мерки за отваряне на града към морето изнасяне на промишлените дейности и реструктуриране на крайбрежните промишлени зони;
- Включване на проекта за зона за свободен достъп на територията на Пристанище Бургас като важен елемент от ОУП;
- Мерки за реструктуриране на пристанищата и създаване на възможност за изграждане на яхтени и пътнически пристанища за пътуване към близки и далечни дестинации;
- Създаване на вторични градски обслужващи центрове в отделните структурни единици;
- Специфични правила и норми с ограничители съобразени с териториите на културно – историческото наследство и тяхното опазване.

10.2 Анализ на състоянието

Обществени сгради

Ключови обществени центрове в гр. Бургас са сградата на общината, областната управа, операта, концертна зала “Иван Вулпе” - филхармонията, театър Адриана Будевска, филхармонията, Регионален музей Бургас, летен театър, културен център Морско казино, пристанище Бургас, централна ж.п. гара, Бургаски свободен университет, Младежки културен център, Дом на нефтохимика, Регионална библиотека, читалища, спортни комплекси, училища и детски градини.

Всички важни обществени центрове са разположени в обособения център по важните комуникационни оси и с удобен пешеходен достъп. Част от тях са в добро състояние, санирани и обновени (Опера, Театър, сградата на общината, почти всички училища и детски градини, голяма част от спортните комплекси, зали и съоръжения, културен център Морско казино, БСУ, централна ж.п. гара, Младежки културен център), но сградите на общината и други администрации имат нужда от реконструкция и подобряване на енергийната ефективност. Предстои обновяване на сградите на музейните експозиции, Дома на Нефтохимика, отваряне на част от пристанище Бургас за обществен достъп до 2013г., изграждане на морска гара и облагородяване на пространствата пред входа на пристанището (включително автогара Юг).

Обществените центрове имат важна роля за създаване на добра социална среда и социална активност. Цялостното състояние на сградите е добро, а саниране и обновяване на тези центрове продължава да е приоритет на община Бургас.

Публични пространства

Площади (Площадът пред община Бургас, пред Операта, пред централна ж.п. гара и автогара Юг, площад Тройката, пред съдебната палата, пред БСУ, пред катедрала Св. Св. Кирил и Методий, площад Жени Патева)

Състояние



Оперативна програма "Регионално развитие" 2007-2013

www.bgregio.eu

Инвестираме във Вашето бъдеще!

Проектът се финансира от Европейския фонд за регионално развитие и от държавния бюджет на Република България

Всички без площад Жени Патева са след ремонт и облагородени. Изпълняват активно функциите си на социални пространства.

Площадът пред община Бургас има важна роля за града, тъй като се намира на пресечната точка на двете главни пешеходни улици - Александровска и Богориди, там е и предпочитано място за срещи. Там се намира и един от символите на града - Часовникът.

Преди няколко години е завършен ремонтът на площада пред Операта, който освен нова настилка има и паркова част. Една от централните спирки на градския транспорт се намира в непосредствена близост до площада, което го прави много активен през делничните дни. Поради факта, че е и пред сградата на операта и Кукления театър той се използва активно и през почивните дни, когато има събития.

Площадното пространство, което също е озеленено, има шадраван и метална скулптура на куфар. Използва се като добър преход от пешеходната улица Александровска към централна ж.п. гара и автогара Юг.

Площад Тройката беше обновен преди 7-8 години, септември месец 2012 година стартира обновяването на Ларгото, втора част, което обхваща улица Александровска от самия площад до Бургаски свободен университет.

Площадът пред БСУ беше готов и със завършването на сградата на университета, той е пресечна точка на много пешеходни потоци, на него се намира църквата Св. Иван Рилски както и важна спирка на градския транспорт. Той също е озеленен.

Площадът пред катедралния храм Св. Св. Кирил и Методий в момента се обновява, тъй като там се изгражда подземен паркинг, който дълги години е бил надземен. Площадът е централен и на него се намира училището със същото име. Той е и връзка към централната пешеходна улица Александровска.

Площад Жени Патева се намира пред Агенцията по вписванията и до театър Адриана Будевска, площадът има нужда от реконструкция, настилката и парковото обзавеждане са амортизирани или липсват. Площадът се ползва от жителите на тази част от ЦГЧ като районен парк.

Паркове и градини

Пред Община Бургас, пред Операта, пред х-л България, Борисова градина, Приморски парк, Парк Езеро, парк Лазур, парк Славейков, парк Изгрев, парк Велека, градинка Коневръза до СОУ Иван Вазов, парк Вардар, градинка пред бл. 77 /Краставицата/ в ж.к. Лазур, градинката на централна ЖП гара.

За градинката пред общината можем да кажем, че е обновена и озеленена, използва се от пешеходния поток, минаващ по пешеходната ул. Александровска. Парковото обзавеждане е в добро състояние. Поддържа се в добро състояние.

Парковото пространство пред операта е в добро състояние, елементите на парковото обзавеждане също. Интересни са и пластиките, интегрирани в пространството, тъй като те кореспондират със сградата на операта и кукления театър. Мястото е комуникативно и се използва постоянно от граждани и посетители. Поддържа се в добро състояние.

Паркът пред хотел България е на пресечната точка на двете пешеходни улици в ЦГЧ. Използва се активно и за различни събития. Парковото обзавеждане, настилката и озеленяването са в добро състояние и се поддържат постоянно.

Борисовата градина е в лошо състояние, настилката е добра, но озеленяването не се поддържа и парковото обзавеждане е амортизирано.

Приморският парк е паметник на парковото изкуство, основно място за рекреация и провеждане на културни и спортни събития, там се намира конната база, културен център Морско казино, сцена на открито Охлюва, много паметници, скулптури и пластики, детски площадки, фитнес на открито, обособени са оградени пространства за разхождане на кучета, велоалеи, плажни съоръжения, колеж по туризъм, тенис кортове, заведения за хранене и развлечения, сградата на Флората, детска градина, къщата на архитекта на парка, площадка за парапланеристи, подземни галерии, които ще бъдат обособени като пространство за културни



Оперативна програма "Регионално развитие" 2007-2013

www.bgregio.eu

Инвестираме във Вашето бъдеще!

Проектът се финансира от Европейския фонд за регионално развитие и от държавния бюджет на Република България

мероприятия и много други. Приморският парк е контактната зона на града с морето по протежението на ЦГЧ, ж.к. Лазур, ж.к. Зорница, ж.к. Изгрев. На комуникативно място, постоянно използван и поддържан.

Парк Езеро е продължение на Приморския парк, също в много добро състояние.

Парк Лазур се намира в ж.к. Лазур, обслужва основно жителите на квартала, но и посетители, в момента се извършва ремонт и се подменят настилка и парковото обзавеждане.

Парк Славейков също е в много добро състояние, използва се от жителите на големия ж.к. Славейков.

Парк Изгрев не е в добро състояние, но се поддържа, постепенно се обновява и се подменя парковото обзавеждане. Има спортни съоръжения. Намира се в близост до МБАЛ Бургас.

Парк Велека се намира в ж.к. Изгрев, обновена настилка, поддържано озеленяване, детски площадки и ново парково обзавеждане. Използва се основно от жителите на комплекса.

Градинка Коневръза се намира в ж.к. Възраждане на ул. Хр. Ботев до СОУ Иван Вазов. В много добро състояние, на комуникативно място и с добро парково обзавеждане.

Парк Вардар се намира в ж.к. Братя Миладинови, до ПУ Отец Паисий, в много добро състояние, на комуникативно място и пред залата за обреди "Вардар". Поддържано парково обзавеждане.

Градинката до бл. 77 в ж.к. Лазур (Краставицата) е обновена и на важна спирка на градския транспорт. Поддържано озеленяване и ново парково обзавеждане. Използва се от жители на квартала и посетители, тъй като е на път от ЦГЧ към Приморския парк.

Градинката пред централна ж.п. гара е в много добро състояние, добро парково обзавеждане и на едно от най-комуникативните места. Използва се от граждани, гости на града и транзитно преминаващи.

Общо състояние: всички са облагородени, елементите на градския дизайн могат да бъдат заменени с по-атрактивни и отличителни, създаващи предпоставки за социална активност или участие на гражданите в изграждане, промяна или ползването на пространствата.

Пешеходни зони и улици

ул. Богориди и ул. Александровска формират двете основни пешеходни направления, по тях се намират и някои от символите на град Бургас като Грамофона, терасата в Приморски парк, Приморски парк, всички паркове и градини, Мостика.

Състояние: предстои довършване на реконструкцията на Ларгото - част от ул. Александровска и ул. Богориди, реновация на Мостика. Всички останали са в добро състояние.

Конфликтни точки на движение

Такива места са кръстовища, пространства, сгради и обекти, генериращи засилен автомобилен и човешки поток - централни спирки на градския транспорт в ЦГЧ, кръговите кръстовища на входно-изходните артерии, кръстовище Трапезица.

Състояние: централните спирки на градския транспорт са в добро състояние, съществува сегрегация на градски елементи и пространства поради липса на интеграция на пешеходните потоци, особено на кръговите кръстовища.

Пешеходен трафик /подлези/

Пешеходните подлези са ключови за намаляване на конфликтите между хора и автомобили. Повечето са в по-скоро лошо състояние, много малко от тях са ремонтирани, охранявани и безопасни. Повечето не са пригодени за хора в неравностойно положение. Освен да преразпределят безопасно движението, подлезите все по-често биват разглеждани като интересни места за изява на различни артисти и инициране на младежки културни дейности.



Оперативна програма "Регионално развитие" 2007-2013

www.bgregio.eu

Инвестираме във Вашето бъдеще!

Проектът се финансира от Европейския фонд за регионално развитие и от държавния бюджет на Република България

Активни места

Това са местата, сградите и обектите, които привличат и концентрират човешкия поток, знакови са, ясно изразени в пространството, насочват погледа или посоката на движение, притежават важна обществена функция. Тези места генерират различни дейности, привличат и предразполагат за контакт и комуникация. В Бургас по-известни такива места са:

1. Площада пред Общината;
2. Казиното с Сцената на Охлюва и Терасата;
3. Летен театър;
4. НХК и паметник Альоша.
5. Бургаският плаж

Зони за ежедневен и седмичен отдих

Основният поток от населението през почивните дни в летния сезон се концентрира в парковете и градините, както и естествено по плажната ивица. Морската градина е едно от най-активните места, поради своята големина и разнообразни дейности в нея.

В околностите на града най-посещаван е парк Росенец, където се съчетава горски и крайбрежен отдих. С голям потенциал като места за ежедневна и седмична почивка се открояват трите езера, но тяхната благоустроеност и пригоденост за съответните дейности все още не са достатъчни.

Места за срещи

Най-известните и активни места за срещи в Бургас не са много, но са известни сред местно население и гости. Най-емблематични са "Часовника" до Общината и "Паметника Альошата" или "телефоните" до Съдебната палата. Други също използвани места са Терасата, Билковата аптека и Свободния Университет.

Местата за срещи се открояват с висока концентрация на човешки поток и имат важна роля в ежедневието на гражданите, затова техния облик и въздействие са изключително важни за идентичността и олицетворяването с града.

Качество на градския дизайн

Градският дизайн като качество е различен в отделните части на града. След реконструкцията на Ларгото и Морската градина тяхната привлекателност значително се увеличи. Новите елементи създават по-приятна атмосфера и усещане за граждани и посетители. Необходимо е тази тенденция да се разпространи към целия град, защото повечето територии все още изпитват не просто недостиг на разнообразие, но и на градски елементи като цяло. Важно е освен качество да се търси удобство, достъпност за всякакви групи хора и безопасност. Освен да са функционални, те трябва и да са интересни и запомнящи се като дизайн, за да се създаде идентичност на всички градски пространства не само чрез формата на пространствата, а и на техните елементи.

Градският дизайн е важен за комфорта и възприемането на средата. Повече разнообразие или създаване на определена идентичност би могло да обогати облика на града.

Граждански инициативи и събития

- Активният сезон в града с най-много събития и инициативи е летният. Тогава градът и хората в него се разбуждат и сякаш стават по-активни и креативни.
- През последните години активно се развива фестивалната дейност като сред най-известните в момента са:
 - на първо място вече международно известния музикален фестивал Spirit of Burgas, който събира изключително голям брой посетители и свежи летни емоции;



Оперативна програма "Регионално развитие" 2007-2013

www.bgregio.eu

Инвестираме във Вашето бъдеще!

Проектът се финансира от Европейския фонд за регионално развитие и от държавния бюджет на Република България

- много активно продължават да се организират Международния фолклорен фестивал, Фестивалът на Пясъчните фигури; Морската фрегата, а по-нови са Фестивалът "Четящия човек" и Парада на хвърчилата.

- Изключително голямо е разнообразието от събития последните години, които да обхващат по-голям кръг от интереси и културни сфери;
- По-голямата част от градските събития и фестивали са инициатива на обществени организации от активни млади хора, което допринася за привличане и по-активно участие на младото население, както и обогатяване на културата и възможностите им за лятна активност
- Събитията се реализират както в града, така и в неговите околности;
- Все още е необходимо е да се търси по-добра връзка между организациите и общината за по-пълноценно осъществяване на взаимните проекти, качествена работа и разпределение на задачите.
- Продължава да се наблюдава слаба активност и по-ограничен брой събития през зимния сезон, поради липса на подходящи пространства за тяхното провеждане.

10.3 Оценка на потенциала, проблемите и факторите на въздействие

Обществени центрове

Обществените центрове и публичните пространства имат потенциал за развитие, който се състои в облагородяване на градската среда с цел комфорт и самочувствие на гражданите и посетителите, създаване на възможности за социални дейности, контакти и активност.

Поради изброените в предната точка проблеми е важно да се интегрират пространствата, за да се избегне градската сегрегация и неравнопоставеност на пространствата, да се интегрират пешеходните потоци в комуникационната структура на града, да се облагородят малките градски пространства и паркове.

Фактори за посещаемостта на централните и публичните пространства от граждани и посетители, засилена през летния сезон поради богатата културна програма на град Бургас. Фактори за развитие и облагородяване са активността на неправителствените организации, младежите и други формални и неформални граждански организации.

Вторични градски центрове

В Бургас за момента липсват цялостни вторични градски центрове, но има места, които са подходящи за развитие на такива или имат нужда от подобни структури. Съществуват обекти, отдалечени от административния център на града, които обаче имат ключова роля за целия град и могат да са основа за обособяване на обществени центрове. Такива обекти са например Летището до кв. Сарафово, Минералните бани при кварталите Банево и Ветрен. На други места природни и икономически фактори създават предпоставка и необходимост за развитие на вторични центрове.

Територия, определена от общината като подходяща за вторичен градски център, са кварталите Славейков и Изгрев, поради тяхната относителна отдалеченост от административния център и големия брой на обитатели в тях. Мисли се и в посока на изнасяне на административни обслужващи функции. Това би било полезно и за по-отдалечените квартали, с което да се улесни и подобри достъпа им до повече видове услуги.

Ж.к. Меден Рудник също притежава потенциал за изграждане на градски център, който да обслужва голямото и разнообразно население на квартала и да привлича нови инвестиции и активност в средата.

Изборът за разполагане на вторични центрове е важно да бъде съобразен адекватно с нуждите на населението и търсенето на определените услуги. Не е необходимо да се застъпват всички дисперсно разположени квартали, а да се търси ефективност в ползването и предлагането на определените дейности. Важно е да се търси местоположение, което да е лесно достъпно за хора от целия град, а не само на отделната територия.



Оперативна програма "Регионално развитие" 2007-2013

www.bgregio.eu

Инвестираме във Вашето бъдеще!

Проектът се финансира от Европейския фонд за регионално развитие и от държавния бюджет на Република България

Потенциалът на Бургас за развитие на обществените центрове и публични пространства предоставя възможност на града да повиши качеството на градската среда, да се нареди сред атрактивните туристически дестинации, да подобри имиджа си в страната и да повиши инвестициите.

Тенденции

- Обществените центрове и публични пространства в град Бургас се ползват активно от граждани и посетители на града, но част от тях имат нужда от реконструкция.
- Градската структура, архитектура и традиции създават предпоставки за активен социален живот на сгради и места, като поддръжката и използването им е основен приоритет на общината.
- Предоставянето на публични пространства на обществеността, които тя да използва според своите нужди, да може да променя или те да бъдат интерактивни и еволюиращи би допринесло за силна обществена активност и гражданска инициатива за събития и поддръжка.

Изводи

- Обществените центрове и публични пространства в град Бургас се ползват активно от граждани и посетители на града, но част от тях имат нужда от реконструкция.
- Градската структура, архитектура и традиции създават предпоставки за активен социален живот на сгради и места, като поддръжката и използването им е основен приоритет на общината.
- Предоставянето на публични пространства на обществеността, които тя да използва според своите нужди, да може да променя или те да бъдат интерактивни и еволюиращи би допринесло за силна обществена активност и гражданска инициатива за събития и поддръжка.
- Приоритет на общината и добра възможност е изграждането на велоалеи, които да са обединени в междуградски веломаршрути, алеите биха могли да обвържат много добре обществените центрове и публичните пространства;
- Нужно е възобновяване на терени за вторично застрояване, като така се запълват градски празнини и язви, придава им се функция и облик;
- Обществени паркови пространства и детски площадки трябва да са приоритет, имайки предвид предвижданията на НСИ за нарастване на градското население в следващите години; рехабилитация и изграждане, възстановяване и създаване на зони за отдих, паркове и детски площадки;
- Нужно е подобряване, подмяна или поставяне на елементи на градската жизнена среда - пейки, улично и парково енергоспестяващо осветление, беседки, тротоари, пешеходни алеи или улици, велостоянки и др.;
- Административните и общински сгради са недостатъчни или не са в добро състояние за нуждите на администрацията, трябва да се мисли в насока изграждане на нови, подобряване качеството на старите, спазвайки архитектурата в градския център, и подобряване на енергоефективността им;
- Поддръжката и отдаване на концесия на Бургаския плаж е ежегодна политика на общината; добре е да се планират и дребномащабни инфраструктурни мерки за предотвратяване на наводнения и свлачища, борба с бреговата ерозия и др.
- Градът има нужда от нови обществени функции, които да привличат посетители, примерно за конгресен или спортен туризъм, които изискват изграждане на конгресна зала, големи спортни комплекси с всички прилежащи им обслужващи и тренировъчни сгради и игрища; зоологическа градина, аквариум; създаването на обвързани туристически маршрути (както планираните вече от Община Бургас културен и природен), които да оживят всички публични пространства и обществени центрове;



Оперативна програма "Регионално развитие" 2007-2013

www.bgregio.eu

Инвестираме във Вашето бъдеще!

Проектът се финансира от Европейския фонд за регионално развитие и от държавния бюджет на Република България

- Всички публични пространства, галерии, музеи, сгради с други обществени функции трябва да се поддържат, реновират при необходимост от такава, ако са изоставени или неподдържани да им се даде нова или традиционна функция, в която да бъде ангажирана обществеността и посетителите на града;

11. Зелена система

11.1 Защитените територии (защитени природни територии и обекти, попадащи в строителните граници на града)

Обхваща част от Бургаския езерен комплекс (известен още под наименованието „Бургаски влажни зони“ или „Бургаски езера“), който е един от трите най-значими комплекси от влажни зони за концентриращи се водолюбива птици по българското черноморско крайбрежие. Намира се на прелетния път Via Pontica (един от главните маршрути за миграция на птиците от Европа към Африка).

Защитените територии на Бургас са подробно описани и анализирани в раздел Екология. В тази част от анализа е дадена оценка, направени са препоръки и предложения за опазване и развитие на тези територии, като част от зелената система на гр. Бургас.

Атанасовско езеро

Заплахи

- Атанасовското езеро е подложено на силен антропогенен натиск поради близостта му с гъсто населения град и международното летище, разположено източно от него.
- Езерото се използва за солодобив по традиционен начин и местообитанията, характерни за влажната зона, са силно зависими от тази дейност във вида в който се осъществява.
- Основни проблеми за мястото са възстановяване и укрепване на старите диги, разделящи басейните, както и замърсяването на канала, опасващ езерото. Обрастването на дигите с растителност води до загуба на места за гнездене на наземно гнездящите птици. Последните са застрашени също и от големия брой на хищниците - бездомни кучета, чакали и др.
- През последното десетилетие управата на солниците се сменя твърде често, което е следвано от смяна на начина на управление на солниците и непряко оказва негативно влияние върху местообитанията.
- Постоянното посещаване на влажната зона от хора, незаконното събиране на солничното раче и браконьерството причиняват безпокойство на птиците.
- Международен път пресича източната част на езерото, като води до силно замърсяване с отпадъци, прекомерен шум, както и избиване при сблъсък на дребни бозайници и птици.
- Електропреносните съоръжения около езерото, както и тези пресичащи южната му част, са причината за високата смъртност на птиците в района.
- Наличието на международно летище в място с тесен фронт на миграция е опасно както за сигурността на полетите, така и за мигриращите птици, особено ако летището увеличи капацитета си да поема повече самолети.
- Разработване на проекти за жилищно застрояване около езерото, ще доведе до още по-засилена урбанизация на мястото.
- В района около езерото в последните години се появиха инвестиционни намерения за изграждане на ветроенергийни паркове. Те ще затрудняват свободното придвижване на птиците и ще водят до смъртност и фрагментиране на местообитанията на мигриращите и зимуващите птици. Ветровите



Оперативна програма "Регионално развитие" 2007-2013

www.bgregio.eu

Инвестираме във Вашето бъдеще!

Проектът се финансира от Европейския фонд за регионално развитие и от държавния бюджет на Република България

генератори ще бъдат бариера за хиляди реещи се мигриращи птици и нощни мигранти по пътя им на юг и на север и ще причинят значителна смъртност сред тях, както и по-нататъшно намаляване на техните популации.

Бургаско езеро (наричано още езеро Вая)

Заплахи

- Бургаското езеро е подложено на силен антропогенен натиск поради близостта му с гъсто население град, големите промишлени съоръжения и комплекси, както и поради неограничения и неконтролиран достъп на хора извън защитените територии.
- Бургаското езеро се влияе от всички човешки дейности, които могат да доведат до изменение на водния режим или на качеството на водите на влажната зона, както и от ускоряване на развитието на града. Езерото е замърсено с петролни продукти, феноли и други химикали от разположената в близост петролна рафинерия. Интензивната употреба на пестициди и изкуствени торове в околните земеделски земи водят до замърсяване и ускорена еутрофикация на водоема.
- В последните години нарастна сметоотделянето и дейностите по почистването на града. Строителни и битови отпадъци са незаконно депонирани навсякъде около езерото, особено по северните му брегове.
- Водоемите в североизточната част на езерото се запълват със земни маси и на този етап 80 % от тях са почти изцяло унищожени.
- Отпадните води от северната и южната промишлени зони на града се вливат в езерото след преминаване през пречиствателна станция. Значителни количества отпадни води постъпват в езерото от кварталите Горно езеро и Долно Езеро, както и от някои предприятия в Бургас. Промяната в качеството на водите води до промяна във вида и количеството на рибните запаси и съответно в хранителната база за много от водоплаващите птици.
- Териториите около езерото се замърсяват и непрекъснато се застрояват.
- Каналът, свързващ езерото с морето е почти изцяло затлачен и свободното предвижване на риба през него е силно ограничено.
- Международен път към южната държавна граница по източния бряг, като води до силно замърсяване с отпадъци и прекомерен шум. Планирано е изграждането на нов по-голям път, което е предпоставка за увеличаване на антропогенния натиск и замърсяването на района.
- Промисленият риболов, който се осъществява в езерото причинява безпокойство на птиците и не рядко улавянето им в риболовните мрежи. Ловът е също фактор причиняващ значително безпокойство на зимуващите птици.

Комплекс Мандра-Пода

Заплахи

- Комплексът е подложен на силен антропогенен натиск поради близостта му с гъсто население град, големите промишлени съоръжения и комплекси, както и поради неограничения и неконтролиран достъп на хора извън защитените територии.
- Непрекъснатото урбанизиране на района, свързано с разрастването на града, разрушава влажните ливади и заблатените местообитания около езерото.



Оперативна програма "Регионално развитие" 2007-2013

www.bgregio.eu

Инвестираме във Вашето бъдеще!

Проектът се финансира от Европейския фонд за регионално развитие и от държавния бюджет на Република България

- Международен път към южната държавна граница пресича източната част на комплекса, като води до силно замърсяване с отпадъци, прекомерен шум, както и избиване при сблъсък на дребни бозайници и птици.
- Мандренското езеро е основен източник на промишлени води за Петролната рафинерия Нефтохим, разположена западно от Бургас.
- През комплекса преминава и петролопровод, който може да причини значителни щети на влажната зона в случай на авария.
- В последните години се появиха инвестиционни намерения за изграждане на ветроенергийни паркове, което ще доведе до огромни щети за мигриращите, зимуващите и знездешите в района птици.

Изводи:

- Няма друг град в България с толкова голямо процентно участие на териториите с природозащитен статут в границите на землището си;
- Езерата живописно разчленяват крайградските територии, като благоприятстват съществуването на уникални ландшафти и типичен Бургаски образ;
- Уникалното преплитане на четирите мащабни водни площи (Черно море и трите Бургаски езера) с терасите на историческото градско ядро, жилищните райони и териториите за активна икономическа дейност определят чертите на съществуващата зелена система;
- Биологичното разнообразие в гореописаните защитени територии е важен фактор и условие за развитието на туризма и за други стопански и нестопански дейности, стимулиращи малкия и среден бизнес и развитието на пазара на труда.
- Защитените територии не са достатъчно добре интегрирани в градското пространство и функциониране;
- Основните тенденции по отношение на езера са насочени към оползотворяването им за рекреация и създаване на места за отдих, почивка и риболов, което е стъпка към облагородяване на пространствата;
- Бъдещо развитие на туризъм в тези територии трябва да бъде регулирано, за да се предотврати натоварване от човешки потоци в защитените места (съобразяване с размножителните периоди на птиците;)
- Прилагане на иновативни туристически практики, използващи потенциала на териториите - статута им на влажни зони; развитие на разпространения вече по много Рамсарски места туризъм във влажните зони, който популяризира отговорното отношение и обрзованието във връзка с тези територии;
- Организиране на събития, популяризиращи териториите и тяхното значение за биоразнообразието и за града - Фестивали за наблюдение на птиците (пример: Birdwatching festival Algarve, Portugal), Образователни уроци и работилници на открито (обвързване с извънкласни дейности в училищата);
- Организиране на системен мониторинг на по-замърсените и натоварени места от защитените територии, поддръжка и периодични почиствания - възможности за организиране на доброволчески мероприятия, работа със ученици и студенти във връзка с научни и обрзователни дейности, активна работа с неправителствени организации и специалисти в сферата на биоразнообразието;
- Прилагане на ландшафтни, агроекологични и агролесовъдски мерки, лесоустройствени практики и дейности (интегриране на селскостопански и природни дейности, обособяване на биокоридори чрез създаване на агролесовъдски пояси и защитни гори, участващи в цялостната система и обвързаност на зелената система)



Оперативна програма "Регионално развитие" 2007-2013

www.bgregio.eu

Инвестираме във Вашето бъдеще!

Проектът се финансира от Европейския фонд за регионално развитие и от държавния бюджет на Република България

Обобщение:

Природните местообитания не трябва да се възприемат само като препятствие пред устройственото планиране. Те действително са предизвикателство, но един проактивен подход би донесъл множество двустранни ползи. Осъзнаването на потенциала и възможностите за развитие, които дават този тип територии, на местно ниво би улеснило създаването на механизми за управление.

11.2 Паркове и зелени площи в строителните граници на града

В градската територия с преобладаващи жилищни функции попадат различни по площ и предназначение паркове и зелени площи, които са елементи на зелената система на града.

Зелената система на Бургас обхваща всички вегетативни площи, които имат отношение към природната среда и към урбанизираната територия в регулационните граници на града. Проучването и анализът на площите под вегетативно покритие участват в перспективните решения на Общия устройствен план на град Бургас и се извършват според изискванията на действащата законова и нормативна уредба и предхождащите го разработки от по-високи нива, както и според вижданията на обществеността и професионалистите в тази област.

Зелената система на гр. Бургас има пет важни аспекта: социален, функционален, естетически, ландшафтен и екологически.

- Функционалният аспект се обуславя от функцията и предназначението на зелените площи – свързва се с осигуряването на необходимите зелени площи за публично ползване, както и среда за живеене и труд в различните системи на градската структура;
- Естетическият аспект е свързан с пространствената визия на града, с облика, който придава, както отделният парк, така и въздействието на зелена система като цяло върху урбанизираната градска среда;
- Ландшафтният аспект обезпечава вписването на града и неговите органични връзки с природните крайградски зони, създаващи специфичен облик на град Бургас, като урбанизирана територия вписана между 4 басейна – Черно море и трите Бургаски езера (Атанасовско, Бургаско и Мандренско), със съпътстващите ги влажни зони и крайбрежни ландшафти;
- Екологичният аспект е свързан с: повишаване на биологичната активност на града чрез възможностите на зелената маса на растителността; подобряване на екологичните характеристики на средата – изолиране и филтриране на вредностите от транспорта и стопанските обекти; намаляване на шума, праха, серните и азотни оксиди в атмосферния въздух; осигуряване на екологичен комфорт в зоните за живеене и отдих;
- Социалният аспект е в посока задоволяване на нуждата от краткотраен отдих, както и чрез прякото влияние на микроклиматичните и санитарно-хигиенните показатели върху здравето на хората – зелените зони са среда с профилактичен и терапевтичен ефект, оказваща положително физиологично и психическо въздействие върху хората.

Тези аспекти имат и икономически ефект върху развитието на Община Бургас, пряко чрез подпомагане на туристическото развитие, като един от важните сектори в икономиката на общината. Социалното и здравното състояние на населението имат своите икономически измерения с пряко финансово изражение по отношение работоспособността на населението и разходите за здравно обслужване.

Тези аспекти имат качествени и количествени измерения и показатели и могат да бъдат класифицирани:

- По ландшафтно-пространствен белег
 - крайбрежна черноморска зелена зона;
 - ниски крайезерни тераси;
 - урбанистична зона на стария град;



Оперативна програма "Регионално развитие" 2007-2013

www.bgregio.eu

Инвестираме във Вашето бъдеще!

Проектът се финансира от Европейския фонд за регионално развитие и от държавния бюджет на Република България

- хълмиста зона в района между Мандренско и Бургаско езеро и в северозападната част на общината;
- масирани горски насаждения в извънселищните територии на общината.

- По урбанизационен белег

- селищни зелени площи и паркове;
- крайселищни зелени зони и паркове;
- влажни зони и естествени територии под защита.

- По функционален белег:

Обществени зелени площи:

- градски паркове – паркове за широко обществено ползване, градски градини скверове;
- озеленяване на транспортни трасета и улична мрежа (автотранспортни трасета и съоръжения, ЖП трасета и съоръжения, улици в населените места);
- крайградски паркове, горски паркове, защитени територии и влажни зони.

Обслужващи зелени площи:

- озеленяване на административни сгради, културни институти, култови сгради, здравни и детски заведения, сгради на образованието, спортни сгради и съоръжения и др.
- озеленяване на жилищната среда (микрорайонни паркове, вътрешноквартални пространства, дворни градини, междублокови пространства);
- озеленяване на промишлени терени (заводски и складови площадки, изолационни ивици в заводски и промишлени терени, изолационни защитни пояси на промишлени зони);
- озеленяване на курортните селища;
- озеленяване на спортни съоръжения и комплекси;
- мелиоративно озеленяване, крайезерни влажни зони;
- стопански площи на зелената система (декоративни разсадници и дендрариуми, цветопроизводни стопанства и оранжерии);
- стопански трайни насаждения и ветрозащитни пояси.

Елементите на зелената система на Бургас са сравнително равномерно разпределени, както в границите на компакния град, така и около него. В централната градска част най-ефектен и ценен елемент на зелената система е Морската градина, следвана от добре оформените по-малки градини и скверове и мащабно озеленяване край големите булеварди. Наситени със зеленина и гори са южните части на землището около кварталите „Меден рудник“ и „Крайморие“, както и влажните зони около езерата предаващи характерна рамка на града.

В обхвата на съществуващата зелена система на града са включени всички действащи (изградени и отредени) паркове; вътрешно-квартални озеленени пространства; градини и скверове; улични линейни озеленявания; мелиоративна растителност по водосборите, и по бреговете на водните площи, растителността по бреговете; горската растителност по възвишенията.

Основната функционална структура на зелената система на Бургас включва:

Озеленени площи в основната зелена система (Зелени площи за широко обществено ползване);

Към тях спадат общоградските паркове, районните и микрорайонните паркове, градските и кварталните градини и скверове, транспортното озеленяване, защитни зелени пояси около водните обекти, озеленяване на сервитутните ивици на линейните съоръжения на техническата инфраструктура и др.



Оперативна програма "Регионално развитие" 2007-2013

www.bgregio.eu

Инвестираме във Вашето бъдеще!

Проектът се финансира от Европейския фонд за регионално развитие и от държавния бюджет на Република България

Общоградски паркове, районни и микрорайонни паркове

Имат важно общоградско значение свързано със социално-икономическото развитие, и носят основни функции на отдиha, еколого-хигиенни и други специфични функции. В тях се допуска изграждането на обекти със спортни и атракционни функции, при спазване на предвидените параметри за устройствената зона.

- Приморски парк (Морска градина) е най-значимата и качествена паркова територия на гр. Бургас, с национална известност и голямо значение за града като международен курорт. През 1992г. частта от хотел „Приморец“ до паметника на „Пушкин“ е обявена за ПАМЕТНИК НА ГРАДИНСКОТО И ПАРКОВО ИЗКУСТВО. Разделя се условно на две неразривно свързани части - стара част и нова част. Пространствата са добре оформени с растителност, поддържат се професионално и естетично. В парка има 383 иглолистни вида и 21622 широколистни.
- парк „Изгрев“ е мащабен парк с възрастна растителност на площ от 153.5 дка, с проведена алейна мрежа, 4 детски площадки, водна площ и архитектурни елементи;
- парк „Славейков“ има площ от 109,8 дка. В парка има добре изграден алпинеум, детски и спортни площадки, възрастна растителност и оборудване с паркови архитектурни елементи.
- парк в к-с „Изгрев“ е най-новият бургаски парк, реализиран 1997-1998 г, на площ от 100 дка, с проведена алейна мрежа, засадени декоративни дървесни и храстови видове и оформен детски сектор.
- парк „Езеро“ е изграждан на два етапа, като вторият етап е през 70-те години. Паркът е с добре изградена алейна мрежа, спортен сектор и архитектурно-декоративни елементи.
- парк „Капчето“ е изграждан 80-те години, с лесопарков характер и предимно широколистна растителност.
- парковете „Минерални бани“ и „Крайморие“ също имат лесопарков характер, но са с по-слабо изградена инфраструктура за отдиh;
- парк в кв.„Победа“ е на площ от 38.2 дка, като активна добра поддръжка имат само около 15 дка. Растителното насищане на парка е недостатъчно.

Градски градини и скверове

Като зелени площи за широко обществено ползване всички съществуващи градини и скверове са публична собственост и са особено важни за архитектурно художествения силует на урбанизираната среда. Най-значимите обекти са: Борисовата градина, площад „Тройката“, скверовете пред хотел България, градинката на улиците „Мария Луиза“ и „Фердинандова“, новия парк „Изток“, градина в кв. „Победа“, градина „Акациите“, градина „Хоризонт“, градина „Лазур“.

Улично озеленяване - придружаваща транспорта зеленина

Системата създава общ скелет и свързва чрез лентовидно озеленяване градските паркове, градини, озеленените пространства към обществените сгради и част от вътрешно кварталните пространства. Част от уличните дървета са в сравнително тесни тротоари, като преобладават видовете копривка, софора, ясен, липа, каталпа, чинар, явор, конски кестен, бреза и др. Неподходящи за улично озеленяване са акацията и айланта, поради множеството издънки, които образуват. Общата дължина на улиците със засадени дървета е 56 733м. В същото време уличното озеленяване е най-уязвимо поради уплътняването на застрояката, както в градското ядро, така и в жилищните комплекси – отсичат се улични дървета поради издатини на сградите, еркери, отваряне на входове към гаражи и вътрешни дворове, унищожават се части от градски зелени пояси покрай големите булеварди. В общ план градът все още пази и поддържа добро линейно озеленяване с дървета, разделителни ивици и пешеходни пространства.

Озеленени площи в допълващата зелена система

Този документ е създаден в рамките на проект BG161PO001/1.4-07/2010/004, „Интегриран план за градско възстановяване и развитие на гр. Бургас“, който се осъществява с финансовата подкрепа на Оперативна програма «Регионално развитие 2007 -2013г», съфинансирана от Европейския съюз чрез Европейския фонд за регионално развитие. Цялата отговорност за съдържанието на документа се носи от Община Бургас и при никакви обстоятелства не може да се счита, че този документ отразява официалното становище на Европейския съюз и Договарящия орган.



Оперативна програма "Регионално развитие" 2007-2013

www.bgregio.eu

Инвестираме във Вашето бъдеще!

Проектът се финансира от Европейския фонд за регионално развитие и от държавния бюджет на Република България

Към тях спадат организирани зелени структури, с тясно специализирани функции като озеленени площи на жилищни, вилни, обществени, производствени, курортни и спортни сгради и комплекси, както и озеленените площи с друго специфично предназначение - гробищни паркове, ботанически градини, дендрариуми, защитни насаждения – мелиоративни влажни зони покрай водните огледала, санитарнозащитно озеленяване, зелени пояси около промишлените зони и др.

Зелени площи за ограничено обществено ползване

Зелени площи в жилищни зони. Съгласно функционалната структура, към този раздел са отнесени вътрешно кварталните пространства на жилищните комплекси и групи както и дворните градини на частни жилища във вилните зони, селищни образувания и новите жилищни структури. Добре озеленените междублокови пространства са означени в графичната част „Зелена система – диагноза”.

Зелени площи в районите с обществено обслужване. Това са дворните и прилежащи терени към обектите за обществено обслужване, които осигуряват следните дейности по Наредба 7, чл. 39: образование; здравеопазване и социални грижи; култура; религия; административни услуги; търговия и обществено хранене; битови услуги; други обществено обслужващи дейности.

Зелени площи в производствените устройствени зони. Общото състояние на озеленяването към този вид терени не е на ниво. В последните години те търпят много преустройства, смяна на дейности, промени на собствеността и предназначението на имотите, което е нормално в процеса на реструктуриране на икономиката на гр. Бургас. Голяма част от производствените обекти с добре изградени зелени площи тангиращи градското ядро и главните пътни връзки променят предназначението си и стават смесени многофункционални зони, или зони в които бурно се развиват малки и средни предприятия, което е добра предпоставка за запазване на съществуващата дълготрайна растителност и обогатяване на зелените им площи.

Зелени площи със специално предназначение

В тази категория попадат съществуващи и предложени от плана озеленени площи със специално предназначение, публична собственост на държавата и общините и частна собственост, като: гробищни паркове, атракционни паркове, зоологически градини, озеленените площи в терените със специално предназначение и защитните насаждения – мелиоративни влажни зони покрай водните огледала, санитарнозащитно озеленяване, зелени пояси около промишлените зони и такива попадащи във вододайни зони.

Анализът на природните фактори и определянето на рекреационния потенциал на зелената система по своята същност представлява анализ на най-важните природни геокомпоненти, антропогенни компоненти и фактори, които оказват влияние на рекреационния комфорт на хората, обуславят различните видове рекреационни дейности и осигуряват жизнените условия на растителността. Изследването на тяхната роля и значението им при създаването на основните природни предпоставки за отдиha включва:

- Анализ на морфометричните показатели на релефа с оглед на определени практико-приложни изисквания за оценка на релефа от гледна точка на отдиha;
- Анализ на растителността от гледна точка на нейното значение за формиране външния облик на градския ландшафт и за функционалната пригодност на парковите територии за различни дейности на отдиha;
- Анализ на ландшафтните компоненти, имащи значение за рекреационната достъпност на отделните елементи на зелената система.

За формулирането на предложения за оптимизиране на зелената система на града, съобразени с действащите в момента законови и подзаконови актове и нормативни документи, като „Наредба за изграждане, поддържане и опазване на зелената система на община Бургас”, „План за развитие на община Бургас за периода 2007–2013 година”, „Стратегия за развитие на спорта в Община Бургас 2012-2016 г.” и др. ще бъдат изготвени:



Оперативна програма "Регионално развитие" 2007-2013

www.bgregio.eu

Инвестираме във Вашето бъдеще!

Проектът се финансира от Европейския фонд за регионално развитие и от държавния бюджет на Република България

- Предложения за по-силно насищане на съществуващите паркови обекти с повече и по-разнообразни рекреационни функции.
- Предложения за създаване на нови паркове и зелени площи, предимно в новите квартали.
- Предложения за оптимизиране на базата за спорт. За да бъдат осигурени оптимални условия за развитието на елитния и на масовия спорт и на туризма, както и за хармонично развитие на децата и младежите, трябва да се извърши ремонт на училищните физкултурни салони и на игрищата и да се изградят нови там, където те липсват.
- Предложения за изграждане на крайградски спортни комплекси и др.
- Предложения за разширяване на гробищните паркове.
- Предложения за развитие на конгресен туризъм (съществува като потенциал и желание за развитие от страна на общинската администрация).

Изводи:

- Изградена е биологично активна градска силно урбанизирана среда с мащабни паркове площи, наситени с растителност.
- Отдалечеността на двата жилищни района „Меден рудник“ и „Крайморие“ от същинския град, са способствали за нови индивидуални обемно – пространствени връзки с крайградските естествени природни територии (парковете „Капчето“, „Росенец“ и „Крайморие“ и „Ламбаир“) и крайбрежните зони.
- Наблюдава се недостатъчност и разпокъсаност на съществуващите обществени зелени площи и спортни площадки в кварталите.
- Бързото развитие на града в последните години консумира значителна част от зелените площи, при което курортните качества на града се губят. Обитаването и условията на труд се влошават, рекреационните обекти се компрометират. Ресурсовият потенциал е локализиран предимно в крайградските залесени терени, но са застрашени от промишлено, жилищно и курортно застрояване.
- В сегашния си обхват зелената система в урбанизираната територия е 7547 дка под вегетативно покритие. Отнесени към 200271 ж. се получава 37.7 м²/ж, което е добър показател за мощност на зелена система.
- За парковите площи е необходимо да се осигури 15 минутен пешеходен изохрон на достъпност (около 1000 m) до границите им (изискване на Световната здравна организация). Това е важен качествен показател за екологичната и рекреационната ефективност на зелените площи върху стандарта на жизнената среда. Сега съществуващите зелени площи осигуряват достъпност до парковете в над 88 % от територията на градското ядро /I и II район/ на Бургас и на над 94 % от населението на градското ядро. Непокрита с показателя „достъпност“ е югозападната част – жилищните зони източно от бул. „Мария Луиза“. В тази част обаче са разположени три градски градини – Борисова градина, градината на пл. Фердинанд и градинката до театъра (всяка с площ над 6 дка и с условия за активен отдих). Те обезпечават рекреацията при пешеходен изохрон 6-7 минути /500м/. Недостатъчни са благоустроените мащабни градски паркове в югозападно разположения квартал „Меден рудник“. От голямо значение за района е разположението му в близост до естествени крайградски територии, крайбрежието на Бургаско езеро и гори, като са създадени естествени връзки с парка „Капчето“ и „Ламбаир“.
- Най-съществените текущи и планирани обществени проекти свързани с територии от града в сферата на зелената система са проектите за: голям зоопарк; велоалея от пристанището до кв. Сарафово; екопътека около Атанасовското езеро; изработване на устройствена концепция за лесопарк "Росенец"; изграждане на планетариум и делфинариум в парк „Езеро“.



Оперативна програма "Регионално развитие" 2007-2013

www.bgregio.eu

Инвестираме във Вашето бъдеще!

Проектът се финансира от Европейския фонд за регионално развитие и от държавния бюджет на Република България

- Основните приоритети и цели за постигане на цялостна пространствена визия на зелената система на Бургас са: увеличаване на зелените площи; създаване на зелени клинове и връзки; изграждане на съвременни детски площадки; засаждане на едроразмерна растителност; подобряване състоянието на зелените площи в междублоковите пространства.
- Проблем в национален мащаб, но с възможност за локално решаване, е поддръжката и облагородяването на междублоковите пространства, които се ползват за краткотраен отдих и имат детски площадки; в Бургас те не са в добро състояние и трябва да се инвестира в облагородяването им, това би покорило изискванията на Световната здравна организация за пешеходния изохрон за достъп до зелени пространства, би подобрило микроклимата, би повишило качеството на живот и качеството на въздуха в жилищните комплекси и квартали.
- Много разпространени тенденции днес за оползотворяване на междублокови и други свободни терени е прилагането на така нареченото градско земеделие, което е насочено освен към устойчиво оползотворяване на пространствата, но и към създаване на местна активност, идентичност и чувство за отговорност към средата и природните ресурси. Дейности с подобна насоченост са и използването на дъждовната вода за различни поливни и напоителни дейности и оползотворяването на биомасата за компост.
- Би могло да се мисли в посока увеличаване на буферното озеленяване или където е налично подобряване на неговото качество по главни пътни артерии и около кварталите с цел намаляване на шумовото и атмосферното замърсяване. Уличното озеленяване все пак трябва да бъде добре съобразено с качеството на възприемане и видимостта по кръстовища и транспортни направления. Необходимо е да се създаде по-качествен контрол върху поддръжката на озеленяването не само по главни, но и по по-нисък клас и не толкова използвани пътища.

Зелени площи в индустриалните зона на града и летище Бургас

В тази зона попадат терени с различна степен на замърсяване и други нарушения на ландшафта и това налага извършването на система от мероприятия за възстановяване на природната среда, като:

- Рекултивация на нарушени терени обхващаща комплекс от инженернотехнически, мелиоративни, селскостопански, лесовъдски, ландшафтноустройствени и други дейности изпълнението на които води до възстановяване на нарушените терени и връщането им в стопански оборот в съответствие с екологичните условия и ландшафта в района.
- Създаване на изолационни пояси и масиви от дървесно-храстова растителност покрай индустриални предприятия и оживени транспортни артерии с цел шумоизолация, намаляване на праховото замърсяване и естетизиране на ландшафтите.

Изводи:

- Създадено е транспортно озеленяване и зелени защитни пояси по протежение на основните градски транспортни потоци и в промишлената зона.
- Налице са известна хаотичност в развитието на южната промишлена зона между морето и езерото „Вая“, с обекти непривързани към средата и жилищния район „Меден рудник“, както и непремемерена антропогенна намеса в една от най-хубавите части на крайбрежието на Бургас.



Оперативна програма "Регионално развитие" 2007-2013

www.bgregio.eu

Инвестираме във Вашето бъдеще!

Проектът се финансира от Европейския фонд за регионално развитие и от държавния бюджет на Република България

12. Производствени зони

Бургас има няколко производствени зони: ПЗ Север, ПЗ Юг, ПЗ Меден рудник, ПЗ Сарафово и ПЗ Победа.

Зоните са локализиращи разпръснато в градската структура и заемат голяма площ.

ПЗ Север е локализирана между кв. Долно Езерово, Бургаското езеро, ж.к. Славейков и ж.к. Братя Миладинови.

ПЗ Юг граничи на север с Пристанище Бургас, обхваща тънка ивица между кв. Акации и кв. Победа и Черно море и ПЗ Меден Рудник. ПЗ Победа се намира между Бургаско езеро и кв. Победа и е интегрирана с ПЗ Юг.

ПЗ Меден Рудник се намира между ж.к. Меден Рудник, ПЗ Юг и Бургаско езеро.

ПЗ Сарафово е разположена до кв. Сарафово, западно от летище Бургас по пътя за Каблешково.

Пристанище Бургас със своята търговска и складова дейност също се причислява и анализира като икономически активна зона.

12.1 Цели на Община Бургас по отношение на производствено-складовите зони

В Областната стратегия за развитие на област Бургас има обявени различни мерки, засягащи бъдещото развитие на производствените зони.

Приоритет 4: Интегрирано градско развитие, подобряване на градската среда и стимулиране развитието на малките градове

Специфична цел 2: Възстановяване и обновяване на градски райони

Мерки:

- Рехабилитация, обновяване и създаване на нова физическа среда в индустриалните зони;
- дейности по възстановяване на стари производствени зони и подобряване на градската среда.

ОУП на гр. Бургас предлага следните намеси в индустриалните зони:

- Преструктуриране и обновяване на старите промишлени зони „Юг“ и „Север“ чрез даване на ново смесено предназначение.
- В територията, северно от ПЗ "Север", се предвижда разширение на съществуващата зона Предимно-производствена /Пп/, като в новоусвоените терени се предвижда изграждане на представителни обекти - търговско-складови комплекси, чисти производства и бизнес инкубатори.

В тези зони се предвижда поява на високотехнологични индустриални паркове и логистични центрове. Компактната структура на стария град се развива линейно по планировъчната ос промишлена зона „Север“ - кв. Лозово - кв. Долно Езерово - НХК (Лукойл Нефтохим Бургас АД). В тази част от територията, където екологичните условия са влошени се предвижда изнасяне на замърсяващото производство и развитие на съответните обслужващи центрове, предназначени предимно за релокализация на големи търговски центрове.

Общината представя на ValREс Бургас - Конференция за устойчиво и интегрирано градско развитие, инфраструктура, инвестиционни проекти и енергийна ефективност - два проекта, засягащи индустриални зони – "Северна индустриална зона" и Високотехнологичен парк в град Българово, които са свързани с предоставянето на среда за развитие на малки и средни предприятия и високотехнологични производства. Проектът за Северна индустриална зона има изготвен ПУП-ПРЗ и са обособени УПИ, отредени за производствено складови бази за промишлени стоки и услуги, за обществено обслужване, логистичен център, инфраструктура, спорт, озеленяване, комплексно обществено обслужване. Имотът, върху който ще се строи високотехнологичният парк в гр. Българово, представлява изоставена нива, собственост на Община-Бургас.



Оперативна програма "Регионално развитие" 2007-2013

www.bgregio.eu

Инвестираме във Вашето бъдеще!

Проектът се финансира от Европейския фонд за регионално развитие и от държавния бюджет на Република България

Общата площ на парка е 12,33 ха, оразмерена за 432 работници. Предвижда се в индустриалната зона да се обособят високотехнологични производства. Зоната ще е свързана чрез пътна връзка с населеното място с прилежащи тротоари и велоалея. Осигурена е и втора връзка чрез пътя Българово - Камено.

12.2 Анализ на състоянието

- Забелязват се слаби темпове на обновяване на производствените територии, което протича по-скоро частично и самоинициативно в отделните предприятия, без цялостна визия и план за териториите;
- Всички територии имат добра инфраструктурна осигуреност;
- Първостепенната улична мрежа е в добро състояние, но обслужващите улици имат нужда от разширение и реконструкция. Инженерната инфраструктура в териториите не е достатъчно добре развита, остаряла е и има нужда от обновяване и поддръжка;
- Преобладаващия сграден фонд е остарял и на места амортизиран. Необходимо е цялостно обследване на сградите преди взимане на решение за саниране или разрушаване.
- Забелязват се затихващи дейности в някои по-големи предприятия (Големите Български Мелници), други работят с намален капацитет и в много случаи отдават части от фонда си под наем (Бургаска Коробостроителница, ДМ-Домостроене АД Бургас).

Анализ на две от зоните (Северна и Южна) е направен по няколко класификационни признака. Предприятията са разделени според броя на заетите в тях на: микро, малки, средни и големи, като се използват общоприетите критерии за това разделение. Предприятията са разгледани и според отрасъла, в който е основната им дейност – промишленост, търговия, транспорт, селско стопанство и др. Дейността на предприятията от двете зони е анализирана според следните основни показатели:

- брой заети
- приходи от дейността
- приходи на един зает
- приходи на едно предприятие

Северна производствена зона

- ПЗ Север и ПЗ Юг са най-големите и най-старите производствени територии в града;
- Зоната има ключово разположение, което благоприятства привличането на разнообразни по вид предприятия;
- Инфраструктурно територията е много добре обезпечена - намира се до главна пътна артерия, минава ЖП линия и има разпределителна гара;
- В Северната зона са разположени предприятия с по-висока добавена стойност, в преработващата промишленост – хранително-вкусова, електротехническа, търговия и услуги. Тук са разположени по-големи структуроопределящи предприятия.
- Анализът на база извадка показва, че в Северната зона има по-голям брой предприятия, с повече заети, наличие на големи предприятия, които са структуроопределящи, с по-високи средни показатели за ефикасност (приходи на един зает и приходи на едно предприятие).
- Тук са разположени предприятия, свързани с комунални услуги – газификация, топлофикация.
- По големи предприятия в зоната са:

- Кроношпан България ЕООД - все още е един от основните замърсители на въздуха в града, но вече се правят опити за използване на високотехнологични съоръжения, намаляващи замърсяването;



Оперативна програма "Регионално развитие" 2007-2013

www.bgregio.eu

Инвестираме във Вашето бъдеще!

Проектът се финансира от Европейския фонд за регионално развитие и от държавния бюджет на Република България

- Трансвагон АД Бургас;
- Елкабел АД Бургас - в момента не работи с пълния си капацитет, предстои изготвянето на проект за реструктуриране на територията;
- Победа АД;
- Складова база Пиргосплод;
- Големите Български Мелници - в момента са в несъстоятелност, сградния фонд с опасност от амортизация, лошо състояние на околната среда;
- Хлебозавод Бургас Хляб - активно производство; отдава под наем части от сградния фонд;
- Зоохранинвест Бургас ;
- Спартак АД;
- ПСОВ Бургас;
- Свободна безмитна зона ;
- Вили Бец Лозово;
- ЗЧК Лозово;
- Топлофикация Бургас;
- Кох-и-Ноор Хемус Марк АД Бургас.

Последните години се забелязва разполагане на повече складови бази и по-малки предприятия за сметка на големи производства.

Близостта до един от най-населените квартали в град (кв. Славейков) през последните години е предпоставка за разполагането на известни големи търговски вериги в североизточната част на територията - Mall Galleria, Praktiker, Kaufland, Aiko и др.

Отпадните води на предприятията в зоната се заустват в Бургаското езеро, а някои предприятия имат изгребни ями, което влияе върху състоянието на защитената територия и поражда конфликти в ползването на различните териториите.

Изследвани показатели:

Таблица 53: Северна промишлена зона по предприятия

	Брой предприятия	Заети (общ брой)	Приходи (общо, хил. лв.)	Приходи на зает (хил. лв.)	Приходи на предприятие (хил. лв.)
Микро	31	91	12662	139.1	408.5
Малки	19	458	525766	1148.0	27671.9
Средни	7	735	49150	66.9	7021.4
Големи	3	1300	276121	212.4	92040.3
Общо	59	2584	863699	334.2	14639.0

Източник: Търговски регистър и собствени изчисления

Южна производствена зона



Оперативна програма "Регионално развитие" 2007-2013

www.bgregio.eu

Инвестираме във Вашето бъдеще!

Проектът се финансира от Европейския фонд за регионално развитие и от държавния бюджет на Република България

- Ключово местоположение до Пристанище Бургас, Централната част на града и близост до главни транспортни артерии;
- Части от територията е обслужена и железопътно;
- Наличие на остарял и амортизиран сграден фонд;
- Разположението на два жилищни квартала с преобладаващо маргинализирано население в зоната, създава до известна степен конфликти при ползването;
- В Южната зона доминират предприятията от търговията и някои други услуги;
- Тук е разположено пристанището и предприятия, свързани с рибарство, преработка на риба и рибни продукти. Разположени са и предприятия свързани с: инфраструктурно и жилищно строителство, метални панели и конструкции, стоманобетонни панели, ПВХ и алуминиева дограма.
- Голяма част от предприятията като Бургаската Корабостроителница, ДК-Домостроене;
- По-големи предприятия в зоната са:
 - Бургаска Корабостроителница
 - ДК-Домостроене АД Бургас
 - Монтажи ЕАД Комплекс Бургас
 - Рибно пристанище
 - Завод "Славянка"
 - Пристанище КРЗ- Порт Бургас
 - Яна АД Бургас

Изследвани показатели:

Таблица 54: Южна промишлена зона по предприятия

	Брой предприятия	Заети (общ брой)	Приходи (общо, хил. лв.)	Приходи на зает	Приходи на предприятие (хил. лв.)
Микро	25	70	5398	77.1	215.9
Малки	14	347	21317	61.4	1522.6
Средни	5	596	89710	150.5	17942.0
Общо	44	1013	116425	114.9	2646.0

Източник: Търговски регистър и собствени изчисления

Пристанище Бургас

- Един от най-значимите инфраструктурни обекти за града, заема ключово положение между страните от Централна и Южна Европа, региона на р. Дунав, балканските страни и Средния Изток.
- Територията е осигурена инфраструктурно много добре както с автомобилен, така и с железопътен достъп. Инфраструктурата се поддържа в добро състояние.



Оперативна програма "Регионално развитие" 2007-2013

www.bgregio.eu

Инвестираме във Вашето бъдеще!

Проектът се финансира от Европейския фонд за регионално развитие и от държавния бюджет на Република България

- Пристанище Бургас е сертифицирано по новия Международен кодекс за сигурност на кораби и пристанищни съоръжения (ISPS code), при което оперира на ниво на сигурност 120
- От средата на 2004 г. се очертава оживление във вноса и износа и благоприятна тенденция за ежемесечна обработка на товари около 500 хил. тона. Преобладаващите товари - внос са въглищата, рудите, концентратите и др. Износните товари са предимно черни и цветни метали, зърнени храни²¹.
- В отделните части на пристанището сградния фонд е в различно състояние, но почти всичко се използва по някакво предназначение.
- Необходимо е да се обнови най-стария сграден фонд в Зона "Изток", за да се избегне амортизация.
- Потенциалът на някои сгради и съоръжения не се използват ефективно
- Съоръженията към обновените терминали са модернизирани.
- Товарното пристанище работи активно, в момента няма свободни складови зони, което говори за тяхната висока степен на използваемост.
- Необходимо е подобряване на обществения достъп до част от пристанищната зона, което е предвидено да се осъществи в проекта "Зона за обществен достъп" и включва отваряне на пристанището към града и реализиране на морска гара и публични пространства

ПЗ Сарафово

В производствената зона, намираща се на северозапад от летище Бургас, има съществуваща ж.п. гара Сарафово, която е на разклонението на ж.п. линията Бургас-Поморие. Използва се за композиции, пренасящи сол от солниците до предприятията за обработка. До ж.п. гарата е разположен бетонен възел, спортен комплекс, базата на селскостопанска авиация, мина "Черно море" и шофьорски полигон.

ПЗ Меден Рудник

В зоната има обслужващи обекти, складове и производство. Към обслужващите обекти са магазин Mr. Vicolage, магазин "1000 бани", магазин за строителни материали "Гранити". Складове: склад "Арабела" - за стъкла, складове към пристанище Бургас, БУлрейл ООД - изработка изцяло на оградни съоръжения, стълбища и др, "Салекс" - склад за плоскости, кухни - шоурум.

12.3 Оценка на потенциала, проблемите и на факторите на въздействие

Проблеми на промишлените зони

Основните проблеми, които са общи за повечето зони, са свързани с:

- състоянието на обслужващата инфраструктура;
- остарелия и амортизиран сграден фонд;
- намалелия капацитет и използваемост на някои предприятия или части от тях;
- наличие на екологични проблеми, свързани с увеличаване на замърсяването от съществуващите промишлени предприятия и необходимостта от налагане на нов подход при тяхното реструктуриране;

Проблеми, анализирани в ОУП Бургас, са свързани с:

- възможностите за устройствено прецизиране на инвестиционната политика за насочване на инвестиции от големи промишлени структури към територии, които са неподходящи за развитие на такъв тип дейности – крайбрежни зони, зони за отдих и т. н. ;

²⁰ Проучвания от ОУП Бургас

²¹ Проучвания от ОУП Бургас

Този документ е създаден в рамките на проект BG161PO001/1.4-07/2010/004, „Интегриран план за градско възстановяване и развитие на гр. Бургас“, който се осъществява с финансовата подкрепа на Оперативна програма «Регионално развитие 2007 -2013г», съфинансирана от Европейския съюз чрез Европейския фонд за регионално развитие. Цялата отговорност за съдържанието на документа се носи от Община Бургас и при никакви обстоятелства не може да се счита, че този документ отразява официалното становище на Европейския съюз и Договарящия орган.



Оперативна програма "Регионално развитие" 2007-2013

www.bgregio.eu

Инвестираме във Вашето бъдеще!

Проектът се финансира от Европейския фонд за регионално развитие и от държавния бюджет на Република България

- осъзната необходимост от изработване на Частични ПУП за територията на ПЗ „Север“, „Юг“ и „Победа“;
- очертаване на траен процес за усвояване на нови терени за производствено – складови дейности;
- изнасяне на промишлените дейности и реструктуриране на крайбрежните промишлени зони

Изводи

- Град Бургас разполага със значителен резерв от производствени територии, които биха могли да се обновят или реструктурират;
- По-големите предприятия в града се явяват основни причинители на замърсяване и натоварване на природните и жилищни територии, затова е необходимо по-активно включване на високотехнологични практики и премахване на остарели и вредни технологии за производство;
- Наблюдава се тенденция към удрейняване на производствените територии - привличане на малки и средни предприятия, развитие на складова дейност, смесени многофункционални зони и др.
- Градът има възможност да за по-активно развитие на публично-частни партньорства;
- Бургас има нужда от интегриране и достъп на гражданите до бизнес и индустриалните зони, както с градски транспорт, личен автомобил, така и с велосипед; като съвременните тенденции са за стимулиране намаляване използването на личен автомобил.
- Разположението на града предразполага към ефективно развиване на интермодален транспорт, който да подпомага и развитието на индустриалните зони;
- Съществуващата образователна инфраструктура би могла да се използва за сътрудничество между бизнес и образование, да се стимулират научните иновации и да се подпомага включването на млади специалисти към пазара на труда преди завършване на образованието им;

Възможности за развитие

- Създаване на условия за високотехнологично и "зелено" производство;
- Създаване на условия и предоставяне на среда за малки и средни предприятия;
- Преместване на ПЗ от крайбрежните зони, които могат да се използват за рекреация, услуги, туризъм и др., към други територии;
- Достатъчно терени за изграждане на бизнес паркове, където да се локализируют офиси и логистика на малки, средни и големи предприятия;
- Развиване на традиционни производства;
- Изграждането на пътнически терминал и обособяване на зона за обществен достъп на част от територията на пристанището ще допринесе до развитие на пътническият морски транспорт в Бургас. С осъществяване на проекта ще се осигури възможност за акостиране на малки и големи пасажерски кораби (с дължина до 250 м.)²²
- Потенциалът на гр. Бургас като черноморски град за развитие на рибоконсервната промишленост е слабо използван. Причината за това са както остаряла материално техническа база и технологии, така и недостигът на суровини. Това налага необходимостта от коренно преустройство чрез използване на съвременни био-технологии за дълбочинна преработка на недостатъчната по обем суровина;

²² Проучвания от ОУП Бургас

Този документ е създаден в рамките на проект BG161PO001/1.4-07/2010/004, „Интегриран план за градско възстановяване и развитие на гр. Бургас“, който се осъществява с финансовата подкрепа на Оперативна програма «Регионално развитие 2007 -2013г», съфинансирана от Европейския съюз чрез Европейския фонд за регионално развитие. Цялата отговорност за съдържанието на документа се носи от Община Бургас и при никакви обстоятелства не може да се счита, че този документ отразява официалното становище на Европейския съюз и Договарящия орган.



Оперативна програма “Регионално развитие” 2007-2013

www.bgregio.eu

Инвестираме във Вашето бъдеще!

Проектът се финансира от Европейския фонд за регионално развитие и от държавния бюджет на Република България

- Не са използвани в достатъчна степен възможностите за развитие на аквакултури - изкуствено отделяне на риби и ракообразни на море и брега в солени и сладки води; Изграждане на велосипедна инфраструктура до и в производствените зони и в бъдещите бизнеспаркове, стимулиране на предприятията да провеждат про-велосипедна политика;
- Има потенциал за създаване на политика, която да предлага организация на достъпа до индустриалните зони с личен автомобил, градски транспорт или с велосипед, като да се дават привилегии на хора, фирми и организации, които предпочитат и използват градския транспорт и велосипеди. Това биха могли да бъдат паркинги в покрайнините на индустриалните зони, от където да се взима общински велосипед за достигане до работното място. Това предполага разполагане на велостоянки на ключви места в индустриалните зони. Даването на привилегии на хора, които не използват личен автомобил, би могло да стимулира използването на алтернативния транспорт. За целта трябва интегрираният градски транспорт да е добре развит.

13. Комуникационно-транспортна инфраструктура

До 2011 г. град Бургас няма одобрен Общ устройствен план. През периода 1970-73 г. е изготвен Общ градоустройствен план/ОГП/ на града, който не е одобрен. През следващите годни градът се развива в общи линии по този план. Общият градоустройствен план е съдържал и Генерален комуникационно - транспортен план и е включвал главната улична мрежа с тяхната класификация, както и специфичните изисквания към територията. Той е обхващал, както територията на град Бургас, така и околградската зона. През 2011 г. е приет нов Общ устройствен план на общината, който вече е в сила. За съжаление по отношение на Транспортно-комуникационната система не са представени подробни схеми за съществуващата и прогнозната улична мрежа съгласно наредба № 01/8 за обема и съдържанието на устройствените планове от 2004 г.

ТЕРИТОРИАЛЕН ОБХВАТ

Бургас е населено място от първа функционална категория и попада в групата на шестте най-големи български града, които са с най-добре развити комплексни функции. Общината включва следните обособени територии:

Градско ядро: Обособени в жилищни комплекси – „Славейков”, „Изгрев”, „Зорница”, „Братя Миладинови”, „Лазур” и „Меден Рудник”

Производствени зони – „Север”, „Юг”, „Победа”, „Сарафово” и „Меден Рудник”.

Села, разположени в близост до града– Крайморие, Сарафово, Лозово, Горно Езерово, които с указ 3182/1987 г. ДВ №89/1987 г. т получават статут на квартали на града, както и с. Долно Езерово, присъединено през 1991 г. С решение на Министерски съвет на Република България през 2009 г., населените места с. Ветрен и с. Банево също са присъединени към гр. Бургас.

- Площ -253,644 km²
- Население -1992 г. -190 057 души ,2011г. – 200 271 души
- Административен статут – Областен и Общински център

13.1 Пътна мрежа

Първокласни и Международни пътища

През града преминават два важни първокласни пътища, които са част от трансевропейски коридор номер осем -„Бари – Вльора – Тирана – Скопие – Гюешево – София – Пловдив – Бургас - Варна”.

Път I-6, покриващ международните пътища Е 871 и Е 773 /границата с Македония – Гърляно - о. п. Кюстендил – Радомир - Перник - ок. п. София - Долни Богров – Пирдоп – Розино – Карлово - о.п. Калофер - о.п. Казанлък - о.п. Сливен - Лозенец – Карнобат – Айтос - Ветрен/ - връзка с изградения автомагистрален габарит от Ветрен до Бургас/.



Оперативна програма “Регионално развитие” 2007-2013

www.bgregio.eu

Инвестираме във Вашето бъдеще!

Проектът се финансира от Европейския фонд за регионално развитие и от държавния бюджет на Република България

Път I-9, покриващ международен път Е 87 /границата с Румъния – Дуранкулак – Варна –Обзор – о. п. Слънчев бряг – Бургас – Маринка – Звездец – Малко Търново – границата с Турция/. До реализацията на Автомагистрала “Черно море” представлява единствената пътна инфраструктура от I-ви клас свързваща Бургас и Варна.

Тези два важни международни пътища, елемент от коридор 8 преминават през територията на града. Това води до смесване на транзитни и вътрешноградски потоци, което създава допълнително затруднение за нормалното функциониране на някои от териториите, разположени в непосредствена близост до тези пътни артерии.

Републиканската пътна мрежа от втори клас

Републикански път II-79 /о. п. Елхово - Болярово - Средец - кв. Меден Рудник-Бургас/. По него би могла да се осъществи най-късата връзка между Черно и Бяло море (между пристанищата Бургас и Александрополис).

Републикански път II-99/I-9 / „Бургас-Маринка“/-Созопол-Приморско-Царево-Малко Търново/, осъществява връзката на Бургас със Созопол, Приморско и Царево и връзката на последните към Е 87.

Републиканската пътна мрежа от трети клас

Общата и дължина на територията на община Бургас е 79.4км. Гъстотата ѝ на територията на община Бургас е 154.8 км/1000кв. км - близо два пъти по-голяма от средната за област Бургас (80.3км/1000кв. км/и три пъти над средната за страната (57.1км/1000кв. км).Тя разпределя движението на територията на общината и осигурява връзките на общинската пътна мрежа с републиканската пътна мрежа от първи и втори клас

Долната таблица илюстрира обезпечеността на областта и община Бургас с републикански пътища.

Таблица 55: Обезпеченост на община Бургас с републиканската пътна мрежа

	I клас, км	II клас, км	III клас, км.	Общо, км	Гъстота (Км/1000 кв.км) I клас	Гъстота II клас	Гъстота III клас	Общо
Община Бургас	45.2	13.0	79.4	137.6	87.9	25.3	154.8	268.2
Област Бургас	249	243.6	622.4	1115.6	32.2	31.4	80.3	143.9
България	2961	4012	11972	19276	26.0	33.5	57.1	116.6

/извадка от ОУП на гр. Бургас/

Изводи и препоръки

От казаното до тук може да се направи извод, че община Бургас разполага с пространствено добре развита пътна мрежа и с една определено добра (значително висока) плътност на нейното разпределение.

Улична мрежа

Структура и класификация

Поради наличието на няколко езера /Бургаско или Вая, Атанасовско и Мандренско/ структурата на гр. Бургас е така изградена, че градът е ориентиран надлъжно в посоките север-юг. Основен гръбнак и носител на движението по оста са булевардите втори клас „Стефан Стамболов”, „Струга” и „Тодор Александров”.

Този документ е създаден в рамките на проект BG161PO001/1.4-07/2010/004, „Интегриран план за градско възстановяване и развитие на гр. Бургас”, който се осъществява с финансовата подкрепа на Оперативна програма «Регионално развитие 2007 -2013г», съфинансирана от Европейския съюз чрез Европейския фонд за регионално развитие. Цялата отговорност за съдържанието на документа се носи от Община Бургас и при никакви обстоятелства не може да се счита, че този документ отразява официалното становище на Европейския съюз и Договарящия орган.



Оперативна програма "Регионално развитие" 2007-2013

www.bgregio.eu

Инвестираме във Вашето бъдеще!

Проектът се финансира от Европейския фонд за регионално развитие и от държавния бюджет на Република България

Третокласните (IIIa) булеварди „Професор Яким Якимов“ и „Транспортна са с габарити по две активни ленти в посока и разделителна ивица между платната. В настоящата и бъдещата транспортна схеми на града, те имат основна роля при провеждане на вътрешно градски и на транзитни потоци.

Важни за града са и булевардите „Никола Петков“ (IIIa клас), „Янко Комитов (III а клас), „Демокрация“ (III а клас) и т.н.

В приетия ПУП на ж.к. „Славейков“ е показано продължението на бул. „Я. Комитов“ и връзката му с бул. „Струга“ и ж.к. „Братя Миладинови“ Това е предпоставка за подобряване на функцията на артерията и подобряване на работата на цялостната транспортна система на града.

В контекста на цялостното развитие на града са целесъобразни и други подобни решения. Част от тях са заложени в приетия ОУП.

Фигура 40: Улична мрежа



Транспортни потоци

Първокласните пътища I-6 и I-9 носят транзитни потоци един път от АМ“Тракия“ към селищата, разположени южно от Бургас и втори път към разположените по крайбрежието на север квартали и селища по направление Бургас-Варна.

В момента на практика целият транзитен поток „север-юг“ преминава през главните улични артерии на града - бул. „Ст. Стамболов“, ул. „Струга“, бул. „Т. Александров“. От друга страна както вече беше споменато по-горе, те поемат и основното натоварване от вътрешно-градското движение.. Поради липсата на конкретна информация за обема, целите и вида на потоците, не бихме могли съвсем конкретно да коментираме вътрешноградското движение, но ползвайки най общо данни от анкети в други подобни градове, считаме че основните дневни потоци свързват зоните за труд и жилищните зони. Не бива да се подценяват както пътуванията с цел пазар, обучение и услуги.



Оперативна програма "Регионално развитие" 2007-2013

www.bgregio.eu

Инвестираме във Вашето бъдеще!

Проектът се финансира от Европейския фонд за регионално развитие и от държавния бюджет на Република България

Създаването на поведенчески модели и цялостни модели на пътуванията е процес, който може да бъде направен, но изисква много информация, време и средства. С подобно моделиране например се работи за анализиране и прогнозиране на трафика по бъдещото софийско метро за получаване на европейско финансиране.

Изготвено е и одобрено транспортно-комуникационно решение с утвърдени трасета на обходни пътища в ОУП, по които да се изнесе транзитното движение извън урбанизираната територията така няма да се натоварва движението в града, ще се избегне замърсяване на въздуха и ще се осигури безопасност на пешеходци, велосипедисти и шофьори.

В таблицата по долу са изнесени данни от проведена анкета „Произход-Предназначение“ за целите на ОУП. За съжаление тя е проведена в края на годината и не са регистрирани големите туристически транзитни потоци, на базата на което да се направят изводи за големината и направлението на транзита. Въпреки това се вижда, че регистрирания транзит е между 10% и 27%. Вижда се, че извадката е доста голяма, което дава основание да считаме, че достоверността е голяма. Ако разполагаме с първичните данни от анкетата или с получените матрици, бихме могли да анализираме в по-големи подробности обемите и целите както на транзита, така и входящите и изходящите потоци.

Таблица 56: Резултати от анкети за определяне на транзита – 2008г.

ЕКРАН	посока	анкети ИНТЕРВЮ	ТРАНЗИТ		ПРОФИЛ	
			брой	%	бр. МПС	% ИНТЕРВЮ
E1	вход	3026	491	16, 23%	2947	102, 68%
	изход	2916	739	25, 34%	3662	79, 63%
E2	вход	675	131	19, 41%	660	102, 27%
	изход	700	190	27, 14%	761	91, 98%
E3	вход	2342	241	10, 29%	2615	89, 56%
	изход	2330	276	11, 85%	1721	135, 39%
E4	вход	405	86	21, 23%	394	102, 79%
	изход	438	84	19, 18%	432	101, 39%
E5	вход	579	38	6, 56%	566	102, 30%
	изход	555	40	7, 21%	530	104, 72%
E6	вход	1079	199	18, 44%	1239	87, 09%
	изход	840	28	3, 33%	1415	59, 36%
E7	вход	3717	479	12, 89%	6364	58, 41%
	изход	2210	233	10, 54%	6867	32, 18%
E8	вход	2449	158	6, 45%	2954	82, 90%
	изход	1554	108	6, 95%	2779	55, 92%
E9	вход	2514	333	13, 25%	4360	57, 66%
	изход	2157	234	10, 85%	4946	43, 61%



Оперативна програма "Регионално развитие" 2007-2013

www.bgregio.eu

Инвестираме във Вашето бъдеще!

Проектът се финансира от Европейския фонд за регионално развитие и от държавния бюджет на Република България

ОБЩО	ВХОД	16786	2156	13%	22099	76%
	ИЗХОД	13700	1932	14%	23113	59%
		30486			45212	67%

/извадка от ОУП на гр. Бургас/

Таблица 57: Местоположение на преброятелни постове

ЕКРАН №	НАПРАВЛЕНИЕ	РПМ №	МЕСТОПОЛОЖЕНИЕ
E1	СОЗОПОЛ	II - 99	ЧЕНГЕНЕ
E2	МАЛКО ТЪРНОВО	I - 9	СЛЕД МАРИНКА
E3	СРЕДЕЦ	II - 79	СЛЕД МЕДЕН РУДНИК
E4	ГОРНО ЕЗЕРОВО	III - 7909	СЛЕД КВАРТАЛА
E5	ДОЛНО ЕЗЕРОВО	III - 9008	СЛЕД КВАРТАЛА
E6	ЛУКОЙЛ		КРЪСТОВИЩЕТО
E7	СОФИЯ	I - 6	КАТ
E8	КАБЛЕШКОВО	III - 906	СПИРКАТА
E9	ВАРНА	I - 9	КРАЙ РАЗД. ИВИЦА

Фигура 41: Схема на първокласната улична мрежа и РПМ – етап прогноза/от ОУП/



Оперативна програма “Регионално развитие” 2007-2013

www.bgregio.eu

Инвестираме във Вашето бъдеще!

Проектът се финансира от Европейския фонд за регионално развитие и от държавния бюджет на Република България



За решаване на проблемите с транзита в новия ОУП се предлага изграждане на обходни пътища – така наречения близък и далечен обход, които ще бъдат част от републиканската пътна мрежа. Предвижда се изнасяне на транзитния трафик посока Созопол чрез изграждането на пътния надлез над ж. п. коловозите при товарна гара и ул. „Одрин“, както и предвиденото в ОУП удвояване на път Бургас-Сухото пристанище – ул. Крайезерна, максимално далеч от централната градска част до колкото позволява наличието на водни площи. Предвиденият в ОУП транспортен възел Бургас-Средец-Созопол вече е реализиран и представлява първата крачка по посока на разтоварване на градската улична мрежа от неспецифичното транзитно движение. Съществува предложение, заложено в ОУП на Бургас, което е за път, изнасящ транзитния трафик към Созопол чрез мост на Бургаското езеро. Извеждането на трафика посока Варна е с перспектива да се изгради преди влизането в града, още от АМ Тракия, с директна връзка оот Е-871/Е-773 към съществуващия път Е-87. Реализацията на пътища от РПМ не е в прерогативите на общината, така че решаването на проблема с транзита през града, макар и частично е добре да се търси и с възможностите на общината в рамките на града.



Оперативна програма "Регионално развитие" 2007-2013

www.bgregio.eu

Инвестираме във Вашето бъдеще!

Проектът се финансира от Европейския фонд за регионално развитие и от държавния бюджет на Република България

След въвеждането в експлоатация на участъка „Карнобат Бургас“ от АМ „Тракия“ транзитният поток „изток - запад“ е засилен, поради отпадането на далечния обход на Бургас-Миролюбово-Брястовец-Каблешково. Сега се използва предимно кръговото кръстовище между двата първокласни пътя, което е с изчерпана пропускателна способност.

Другият силен транзит през града се оформя от връзката между двата първокласни пътя I-6 и I-9 по ул. „Транспортна“, която вече е вътрешноградска улица и е с изчерпан капацитет (според анализите на ОУП). Улица „Транспортна“ поема транзитното движение в посока Варна/Сл. Бряг/чрез кръстовището с бул. „Ст. Стамболов“. Част от транспортните потоци в това направление се поемат и от бул. „Никола Петков“ и ул. „Димитър Димов“ чрез двете кръгови кръстовища – бул. „Стефан Стамболов“ – бул. „Н. Петков“ и ул. „Д. Димов“ – ул. „Транспортна“.

Улицы, които поемат транзитни потоци според данни от ОУП на гр. Бургас са:

- за движение на леките автомобили по направленията „север-юг“ и „запад-юг“ – по трасето на републикански път I-9:

Кръгово кръстовище на път I-9, ул. „Димитър Димов“ и ул. „Транспортна“

Кръгово кръстовище на ул. „Транспортна“, път I-6, бул. „Проф. Якимов“ и бул. „Ст. Стамболов“

Бул. „Ст. Стамболов“

Ул. „Струга“

Пл. „Трапезица“

Надлез „Вл. Павлов“

Бул. „Т. Александров“

- за движение на товарните автомобили по направление „запад-юг“

Кръгово кръстовище път I-6, бул. „Проф. Якимов“, бул. „Ст. Стамболов“, ул. „Транспортна“

Бул. „Проф. Якимов“

Ул. „Одрин“

Пл. „Трапезица“

Надлез „Вл. Павлов“

Бул. „Т. Александров“

- за движение на товарни автомобили по направление „запад-север“

Кръгово кръстовище път I-6, бул. „Проф. Якимов“, бул. „Ст. Стамболов“, ул. „Транспортна“

Ул. „Транспортна“

Кръгово кръстовище на ул. „Транспортна“, път I-9 и ул. „Димитър Димов“

Вътрешноградски транспортни потоци

Улиците, които поемат вътрешноградското движение са същите, които поемат и транзитното движение. Градски кореспонденции се извършват и по следните артерии от Главната улична мрежа:

- Бул. „Янко Комитов“ и ул. „Лазар Маджаров“ в ж.к. „Славейков“
- Бул. „Стефан Стамболов“ в участъка от бул. „Струга“ до бул. „Сан Стефано“,
- Бул. „Демокрация“
- Ул. „Одрин“/в участъка от бул. „Т. Александров“ до бул. „Сан Стефано“/бул. „Хр. Ботев“ и ул. „Цар Борис“



Оперативна програма "Регионално развитие" 2007-2013

www.bgregio.eu

Инвестираме във Вашето бъдеще!

Проектът се финансира от Европейския фонд за регионално развитие и от държавния бюджет на Република България

- Бул. "Сан Стефано", бул. "Княгиня Мария Луиз" и бул. "Иван Вазов" и бул. "Булаир"
- Ул. Константин Величков
- Ул. „Индустиална“ и бул. "Чаталджа"
- Ул. „Спортна“
- Бул. "Захари Стоянов"

Транспортните потоци са резултат на кореспонденциите между жилищните комплекси, разположени в северната и южната част на града с индустриалните зони, пристанищните комплекси, летището, парковите зони, както и с централната градска част, където са разположени сгради с обществени функции.

Изводи и препоръки за състоянието и функционирането на съществуващата главна улична мрежа на гр. Бургас:

Като цяло Главната улична мрежа на града е в добро състояние. Претоварването е характерно в отделни участъци и кръстовища и предимно се дължи на смесването на вътрешно-градски потоци и транзитни.

Проблем от първостепенно значение е липсата на обходни трасета за поемане на транзитното движение, което в летния сезон достига значителни стойности. В тази връзка, за да се облекчи движението чрез преразпределяне на потоците, е належащо поетапното изграждане на онези транспортни артерии, кръстовища и възли, които имат отношение към този проблем, а именно:

Изграждане на пътен възел при товарна ж. п. гара на ул. „Одрин“,

Удвояване на ул. „Крайезерна“ за поемане на товарния транзит, който според ОУП е изключително голям

Реконструкция на някои кръстовища с изчерпана пропускателна възможност

Планиране, проектиране и поетапно изграждане на транспортния обход /червен вариант/ през езерото Вая, изграждане на Транспортен възел с път I-6 и насочването на трасето към път I-9 /участък от км.231 на път I-9 до път I-6 при км.493+550 включително и пътният възел тип „пълна детелина“/като трайно решение на проблема с транзитното движение „север-юг“ и „изток -запад“

Първите две реализации ще решат проблема частично, като облекчат в известен смисъл достъпа до Централната градска част и морската градина, пристанището, гарата и автогарата, както и комплексите „Славейков“, „Изгрев“ и „Зорница“. За съжаление достъпът до тези комплекси ще продължава да бъде затруднен от транзитното движение „изток -запад“, което може да се избегне в по-голяма степен чак след изграждането на новата връзка между път I-6 път I-9. Тогава през града ще остане да минава само транзитът от и за селищата на юг от Бургас към тези , разположени на север по крайбрежието. С изграждането на близкия обход през (или вариант покрай) езерото Вая ще се облекчи транспортния достъп от и до другите части на гр. Бургас и ж.к. Меден рудник.

Преди пристъпване към интегриране на градския център с пристанището и предвидения проект „Супер Бургас“, трябва да се направи модел на натоварването на уличното мрежа /съществува и бъдеща/, защото този проект предвижда изграждане на хотелска част, офиси и морска гара, което в съчетание с автогара и ж.п. гара, ще доведе до концентрация на голям брой посетители – туристи, пътуващи, работещи и др., които по различни начини ще се придвижват до там и обратно. Концентриране на всички тези дейности ще са предпоставка за генериране на различни по вид товаро и човеко потоци. В този контекст трябва да се потърси достатъчно добро обслужване на територията с инфраструктура без това да влошава и натоварва допълнително други части от града натоварени с други функции.

Фигура 42: Пешеходни изохрони



Оперативна програма "Регионално развитие" 2007-2013

www.bgregio.eu

Инвестираме във Вашето бъдеще!

Проектът се финансира от Европейския фонд за регионално развитие и от държавния бюджет на Република България



13.2 Развитие на системата на МОПТ /достъпност/ мобилност

Покритие на транспортната мрежа

Действащата в момента транспортна схема на вътрешно градските комуникации в град Бургас е утвърдена с решение на Общински съвет Бургас от 26.09.1996г.

При съществуващата структура на града, състояща се от жилищни комплекси, индустриални зони, пристанищен район, ЦГЧ, зони за отдих, ролята на МОПТ е с подчертано значение. Повишаване значението и използването на масовия транспорт в превоза на пътници е въпрос с все по-голяма актуалност в Европейски мащаб.

Пространствената структура на града се състои най-общо от следните зони:

Северна и Южна ПЗ. Крупна зона за обитаване в северната част, състояща се от ж.к."Изгрев", ж.к."П.Р.Славейков", ж.к."Зорница", кв. Банево, кв. Ветрен и кв. Сарафово; ЦГЧ с ж.к."Бр.Миладинови", ж.к."Възраждане" и ж.к."Лазур"; Южна зона за обитаване - ж.к."М.Рудник", кв. Горно Езерово, и кв. Крайморие; западна зона за обитаване, която включва кв. Долно Езерово и кв. Лозово. Тази структура на града определя

Този документ е създаден в рамките на проект BG161PO001/1.4-07/2010/004, „Интегриран план за градско възстановяване и развитие на гр. Бургас“, който се осъществява с финансовата подкрепа на Оперативна програма «Регионално развитие 2007 -2013г», съфинансирана от Европейския съюз чрез Европейския фонд за регионално развитие. Цялата отговорност за съдържанието на документа се носи от Община Бургас и при никакви обстоятелства не може да се счита, че този документ отразява официалното становище на Европейския съюз и Договяващия орган.



Оперативна програма "Регионално развитие" 2007-2013

www.bgregio.eu

Инвестираме във Вашето бъдеще!

Проектът се финансира от Европейския фонд за регионално развитие и от държавния бюджет на Република България

силни потоци по направление север-юг между зоните за обитаване и зоните за труд. Автобусната мрежа свързва всички квартали на Бургас с градския център и помежду им. Освен това се обслужват всички населени места в рамките на общината.

Мрежата на обществения транспорт в Бургас се състои от:

- Автобусна маршрутна мрежа, която покрива целия град и прилежащите квартали и се обслужва от различни по размер дизелови автобуси
- Два тролейбусни маршрута, които свързват градския център с „Меден рудник“ на юг. Двата маршрута се различават само в централната част на града. Линиите се обслужват от много стари, закупени на старо от Швейцария тролейбуси.

Според страницата на Градски транспорт – Бургас обслужването на пътниците става чрез 28 линии, от които 26 автобусни и две тролейбусни. Част от тях работят само в пиковите часове. Според разработката за Интегриран градски транспорт обслужващите линии са 19 градски маршрута като в пиковите часове оперират 97 МПС - 65 автобуса, 12 тролейбуса и 20 микробуса.

Проведена по този начин мрежата на масовия транспорт обслужва над 95% от населението в рамките на пет минутния пешеходен изохрон. Това се вижда ясно на приложената изохронограма по долу.

В Бургас работят три автобусни фирми, една общинска и две частни:

- Бургасбус ЕООД, изцяло общинска собственост - заема доминираща позиция в обществения транспорт на Бургас, с пазарен дял над 80%.
- Комфорт ООД, частна фирма - оперира с 3 автобусни линии с 21-местни автобуси и има 12% пазарен дял. Тези 3 линии основно покриват същите маршрути като линиите на Бургасбус. Относително големият пазарен дял се дължи на обслужването на най-атрактивните маршрути в конкуренция с Бургасбус.
- Бургасволан 95 ООД, частна фирма - обслужва 6 градски линии със 7 оперативни автобуса и има пазарен дял от 5%. Те обслужват главно градски линии с ниска честота и слаб трафик. По-голямата част от дейността им е в регионалните и междуградски транспортни услуги. Автобусите на Бургасволан са стари, като някои са на възраст повече от 20 години.

Според ИПГТ на Бургас цитирам: „Сегашната транспортна схема се състои от много дублиращи се маршрути или части от маршрути. Конкуренцията между паралелните маршрути води до слаба ефективност и ниска заетост на линиите. Транспортната схема е трудна за разбиране и нелогична.(Volume1 Main Report Bg- 091110 revised). Има необходимост от изграждането на съвсем нова мрежа от автобусни линии.”

МАРШРУТ НА БЪРЗА АВТОБУСНА ЛИНИЯ BRT СПОРЕД ИНТЕГРИРИРАН ПЛАН ЗА ГРАДСКИ ТРАНСПОРТ

Оптимизацията на градския транспорт чрез проекта за Интегриран градски транспорт ще улесни достъпа до всички части на града, движението и ще намали замърсяването на въздуха и шумовото замърсяване. Проектът предлага заместването на няколко линии на градския транспорт с BRT, изграждане на централна, забележима спирка на градския транспорт, подновяване на автобусния парк, изграждане на метан станция, депо за автобусите и обновяване на автогара Юг.

Общият устройствен план предвижда:

- Нова схема на масовия градски транспорт, съгласувана с проекта по програма „Джаспърс“, предвиждащ възможности за доразвиване на автобусния транспорт, подобряване състоянието на тролейбусния транспорт и създаване на нови трасета за бързи градски автобуси;
- Обследване на трасето на съществуващата ж. п. линия към гр. Поморие и неговото доразвиване с цел създаване на връзка от кв. „Сарафово“, през парк „Езеро“, комплексите „Лазур“ и „Бр. Миладинови“, ПЗ



Оперативна програма "Регионално развитие" 2007-2013

www.bgregio.eu

Инвестираме във Вашето бъдеще!

Проектът се финансира от Европейския фонд за регионално развитие и от държавния бюджет на Република България

„Север” до кв. „Меден Рудник”. Резервиране на полоса за бъдещо трасе с цел максимално снижаване на необходимите средства за реализация;

Фигура 43: Транспортна схема от ОУП

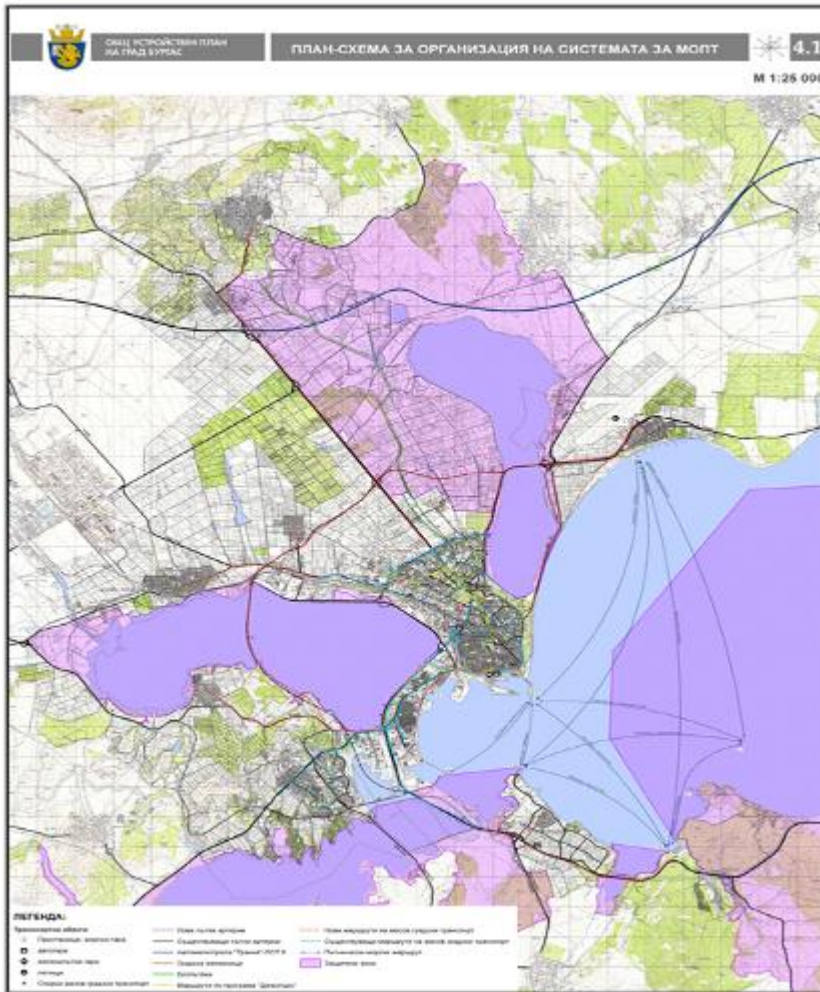


СХЕМА СИСТЕМАТА НА МОПТ СПОРЕД ОУП

Извънградските автобусни превози се осъществяват от двете автобусни гари в града. „Автогара Юг“, която се намира в непосредствена близост до Централната ж.п. гара и автогара „Запад“.

Автогара Юг е начална спирка на междуградските връзки с всички населени места по черноморското крайбрежие в областта, на автобусна линия 15 към Летище Бургас и на междуградските връзки с Варна

Автогара Запад обслужва пътниците от и за населените места от вътрешността на Бургаска област и страната, както и преминаващите през града автобуси, извършващи междуобластни превози. Автобусните връзките със София, както и международните дестинации се извършват от двете автогари.



Оперативна програма "Регионално развитие" 2007-2013

www.bgregio.eu

Инвестираме във Вашето бъдеще!

Проектът се финансира от Европейския фонд за регионално развитие и от държавния бюджет на Република България

Фигура 44: Схема МОПТ



Ползваемост

Действащата маршрутизация предполага много нисък коефициент на прекачвания или с други думи по – малко от седем процента от пътуванията се извършват с прекачвания от едно превозно средство на друго. За сравнение можем да дадем гр. София, където близо 70 % от пътуванията са с повече от едно превозно средство. Въпреки нищожния процент прекачвания, дела на пътуванията с масов транспорт е нисък 31% към 69% пътувания с автомобили . Според други проучвания на Gallup данни от които са публикувани в сайта на община Бургас, 48 % процента от пътуванията се извършват с градски транспорт.

Скоростта на тролейтите и автобусите на градския транспорт е ниска. Средните скорости в сутрешен пик (08:00-09:00) са както следва:

- - Тролейбусите са най-бавни със средна скорост около 13 km/ч.
- - Градските линии имат средна скорост от 19.4 km/ч, а линиите обслужващи извънградски зони се движат със средна скорост от 25.7 km/ч.
- - Микробусите на Комфорт се движат с 23 km/ч, с 20% над средната за градските линии. (Според ПИГТ)

Автобусите превозват голямата част от пътниците като около 63% от целия трафик се обслужва от линии 12 и 211.. Тролейбусите превозват само 8% от пътниците.

Около 50% от пътуванията с общественя транспорт се осъществяват за отиване на работа, 30% за отиване на училище и 20% по други причини. Това са данни от изследванията за интегриран градски транспорт. Прави впечатление високия процент на пътувания с цел училище. Не са обхванати пътуванията с цел пазар и услуги,



Оперативна програма "Регионално развитие" 2007-2013

www.bgregio.eu

Инвестираме във Вашето бъдеще!

Проектът се финансира от Европейския фонд за регионално развитие и от държавния бюджет на Република България

които са според нас съществена част от дневните пътувания и подобна информация е от голямо значение при изграждане на модели на търсенето и прогнозиране на бъдещите пътувания.

Състояние на материална база

Автобусен парк

Автобусният парк с който се обслужват линиите на обществения транспорт в града е силно амортизиран и се състои основно от автобуси втора употреба със средна възраст от 15 до 20 години. Автобусите, използвани за изпълнение на градски транспортни услуги, обикновено са много стари, с изключение на средно големите и 10-те нови метанови. Повечето автобуси са внесени от Германия и са втора употреба. По-голямата част от МПС отговаря само на изискванията на EURO 1 или по-ниски стандарти, което води до високи емисии на замърсяване. Само новите метанови автобуси осигуряват лесен достъп с нисък борд.

Около 40% от действащите автобуси са дизелови и с голям капацитет.

Поради голямата честота и натовареност на основните автобусни линии, износването и амортизацията на автобусите са големи. Въпреки всичко степента на надеждност на автобусната система в Бургас е висока.

Подновяването на автобусния парк ще позволи закупуване на нискобордови автобуси, което значително подобрява достъпността и намалява престоя по спирките. В тази връзка се предлага да бъдат закупени 28 нови дизелови 18 метрови автобуси, които ще обслужват новата линия на BRT, както и 39 нови 12 метрови автобуси на метан за другите линии.

Тролейбусна услуга

Както вече беше споменато тролейте оперират само с два маршрута. Ежедневно по линиите се движат максимум 12 тролейбуса. Скоростта им е ниска и поради това те са непривлекателни.

В много други градове на България също оперират тролейбуси и там превозените пътници с тролейбуси надвишават тези с автобуси. За постигане на подобен ефект в Бургас е необходимо да се потърси решение, което да увеличи скоростта на тролейте и се изградят нови линии в северната част на града. Алтернативата на това е закриване на тролейбусните превози, което е по лошото решение.

Автобусни спирки

Спирките са в средно добро състояние. Подмяната им продължава и е част от проекта за интегриран градски транспорт.

Пътническа информация

По спирките има означения, кои автобусни линии минават, но няма информация по какво разписание са. Бургас е туристическа дестинация и през летния сезон се посещава от огромен брой туристи от страната и чужбина. Наличие на необходимата информация по спирките и транспортните средства ще допринесе за използването на масовия транспорт от все повече хора.

Достъпност до МОПТ

С изключение на 10 нови метанови автобуси, с които оперира общинският превозвач "Бургасбус" ЕООД, превозните средства са само частично адаптирани за хора с увреждания.

Изводи и препоръки

От гледна точка на покритие с градски транспорт, Бургас има доста добре развита система покриваща града в рамките на пет минутния пешеходен изохрон. Въпреки това използваемостта на градския транспорт не е достатъчно висока в сравнение с използваемостта на леките автомобили. Вероятно голяма част от придвижванията се правят пеша. Основната причина е ниската скорост на масовия транспорт. Като допълнителни причини могат да се изтъкнат некомфортните стари возила, интервалите на следване, липсата на информация за движението и разписанието на маршрутите.

В световната практика са известни най-общо два подхода за редуциране на автомобилните потоци. Първия е чрез поощряване на алтернативни начини на придвижване. Такива са пешеходно и велосипедно движение и



Оперативна програма "Регионално развитие" 2007-2013

www.bgregio.eu

Инвестираме във Вашето бъдеще!

Проектът се финансира от Европейския фонд за регионално развитие и от държавния бюджет на Република България

развитие на масовия транспорт. Община Бургас работи активно в тази насока и вероятно ще има конкретни резултати в недалечно бъдеще. Втория начин е налагане на различни ограничения за автомобилното движение. Такива ограничения могат да бъдат скъпо паркиране, ограничаване на скоростта до 30 км/ч в централните части на града и различни други забрани за достъп на автомобили. Целесъобразно е да се ползват и двата подхода в различни части на града.

При поставяне на целта за повишаване на атрактивността на градския транспорт, са изведени основните компоненти, чрез които ще стане това. Такива са:

- Повишаване на скоростта на МОПТ
- Изграждане на система за информиране на пътниците за разписанията и движението на превозните средства в реално време по спирките и в превозните средства
- Изграждане на система за управление на трафика и светофарите
- Подобряване на инфраструктурата на МОПТ и автопарка

13.3 Велосипедна мрежа

Велосипедното движение не е достатъчно добре развито в Бургас, както и в повечето населени места в България. Използването им е предимно по време на почивка, а не за ежедневни пътувания. Необходимо е изграждането на специализирани велосипедни алеи, обединени в система, както и обособяването на стоянки за велосипеди. Чрез осигуряването на възможности за придвижване с велосипеди постепенно ще се върви в посока на промяна на отношението на хората към този вид превозно средство. Към момента в града има изградени велоалеи с обща дължина 8 км.

Общият устройствен план разглежда велосипедното движение като цялостна система. Отчетена е структурата на урбанизираната територия на Община Бургас, възможността за осигуряване на необходимия габарит за велотрасетата особено в централната част на града, съществуващите топографски особености, както и традициите на населението.

Фигура 45: Велоалеи според ОУП





Оперативна програма "Регионално развитие" 2007-2013

www.bgregio.eu

Инвестираме във Вашето бъдеще!

Проектът се финансира от Европейския фонд за регионално развитие и от държавния бюджет на Република България

Изградените до момента алеи са съсредоточени около Морската градина и една от ж.к. Меден Рудник посоча център. Те се явяват част от цялостната схема на велосипедното движение според ОУП През последните години в гр. Бургас са изградени следните велосипедни трасета:

- Най-новата е направената след реконструкцията на улица "Гурко", която веднага се превърна в голям хит сред караниците колело по пътя им от центъра към парка.
- Трасето с дължина 1200 м тръгва от площад "Тройката" до "Цар Симеон I", продължава по същото трасе на светофара на "Демокрация" и върви от северната страна на "Адам Мицкевич", която преди това бе плътно заета от автомобили - до булевард "Димитър Димов".
- Велоалея вече има от комплекс "Меден рудник", успоредна на булевард "Захарий Стоянов" (бившия "Тодор Грудов") от новия пътен възел Созопол-Средец-Бургас до входа на комплекса. За това трасе имаше и граждански натиск - любители на велосипедите организираха подписка в интернет, която подкрепиха над 800 души.



- Велоалея по ул. "Ив. Вазов", Централна гара, ул. "Ал. Батенберг", Приморски парк
- до Парк езеро
- Алея по ул. "Д. Димов" от Стадион „Лазур“ до център за наблюдение на птици
- Във връзка с реализацията на системата от велосипедни алеи предвидена с Общия устройствен план на гр. Бургас предстои изграждане на нови участъци от велотрасета, чието проектиране е финансирано по различни програми, а именно:
- С реализацията на проекта за "Интегриран градски транспорт" до 2013 година се очаква да бъдат изградени още 20 км нови велоалеи, като 20% от бюджета на проекта, финансиран с европейски средства, е предвиден за изграждане на велоалеи. Новите трасета ще бъдат продължение и доизграждане на съществуващите велоалеи, както и участъци от велосистемата на града, предвидена в ОУП. На следващата схема, която е приложение от проекта за ИГТ са показани с различни цветове вече изградени велоалеи и предложение за нови такива. Тъй като схемата е остаряла, тя не включва някои вече реализирани велоалеи.



Оперативна програма "Регионално развитие" 2007-2013

www.bgregio.eu

Инвестираме във Вашето бъдеще!

Проектът се финансира от Европейския фонд за регионално развитие и от държавния бюджет на Република България

Фигура 46: Схемa на велоалеи според „Проект за интегриран градски транспорт“



От Община Бургас е стартиран и проект „Велосипедният град – модел на модерна градска мобилност“, финансиран по Програмата за малки проекти на Глобалния екологичен фонд, осигуряващ услугата „велосипед под наем“. Проектът е разработен по европейски модел и ще стане факт в града. Идеята е част от реализацията на проекта „Бургас – велосипедния град“, който насърчава хората да слязат от колите си и да ползват безвреден за околната среда транспорт. Проектът ще се реализира от Сдружение на общините от Югоизточен регион в партньорство с Община Бургас и Асоциация на Българските Черноморски Общини. Предвижда се изграждането на 16 велостоянки за 120бр. общински велосипеда, като две от стоянките са в кв. „Меден рудник“ и две в кв. Сарафово.

В училищните дворове и по бургаските улици вече е започнало поставянето на стоянки за велосипеди.



Оперативна програма "Регионално развитие" 2007-2013

www.bgregio.eu

Инвестираме във Вашето бъдеще!

Проектът се финансира от Европейския фонд за регионално развитие и от държавния бюджет на Република България

Фигура 47: Велостоянки според проект



„Велосипедният град – модел на модерна градска мобилност“

Изводите са, че през последните няколко години общината е предприела сериозни действия както за проектиране и изграждане на велосипедни трасета, така и за популяризиране на велосипедния транспорт сред бургазлии като екологичен, икономичен и здравословен начин за придвижване в града и като алтернатива на придвижванията с автомобил.

13.4 Паркиране

В град Бургас, както и в повечето наши градове, няма изчистена стратегия за развитието на паркирането в града. В централната градска част функционира „синя зона“. Общината планира увеличаване броя на платените паркинги в по-голямата част от градския център чрез прехвърлянето им към „синята зона“.

Към момента синята зона разполага с 3571 паркоместа като в това число 132 служебен абонамент и 74 за инвалиди. Тези цифри са разбира се доста променлива величина. Регламентирано е паркирането на живущите в района на синята зона като те заплащат годишна такса от 43.20 лв. за първи автомобил. За работещите в зоната, при ползване на „служебен абонамент“ се заплаща цена от 200 лв месечно. На лицата с увреждания се издават специални карти, които се разрешават от кмета на общината.



Оперативна програма “Регионално развитие” 2007-2013

www.bgregion.eu

Инвестираме във Вашето бъдеще!

Проектът се финансира от Европейския фонд за регионално развитие и от държавния бюджет на Република България

Фигура 48: Покритие в синя зона за ЦГЧ



Изводи и препоръки

Паркирането е важна съставна част от дългосрочната транспортна политика в един град. Чрез паркирането може да се води конкретна транспортна политика и да се влияе върху използване на един или друг вид транспорт. Ето защо изработването на стратегия за паркирането на Бургас може да подпомогне стимулирането на използването на масовия транспорт, велосипедното и пешеходното движение, които са силно актуални в световен мащаб.

Без да претендираме за изчерпателност, можем да подкажем някои алтернативни сценарии при избора на стратегия за паркирането в централната част.

Пълно задоволяване на нуждите от паркоместа – Това ще доведе до влошаване на средата. Зоните с пълно задоволяване на нуждите от паркиране ще генерират силен трафик от автомобили. Ако се възприеме този сценарий е удачно да се търси в по-голяма степен подземно паркиране.

Сценарий за ограничаване достъпа на автомобили – Както се вижда това е политика за пълна забрана или рестриктиране на достъпа на автомобили. Това може да се осъществява и чрез въвеждане на тотално платено паркиране в зоната. Чрез промяна на цените на паркирането се увеличава или намалява достъпа на автомобили в избрана зона.

Третия сценарий, който можем да наречем балансиран трафик, се състои от различни видове паркинги с различни цени на паркиране. Това са подземни и етажни паркинги, извънулични обособени паркинги и улично паркиране. Най-скъпо се заплаща паркирането по улиците, като то трябва да е разрешено за кратковременно паркиране и да е достатъчно скъпо за да не е атрактивно. Най-добре би се отразило на средата, ако улиците са свободни от паркирани автомобили и паркирането се осъществява в подземни и етажни паркинги.



Оперативна програма "Регионално развитие" 2007-2013

www.bgregio.eu

Инвестираме във Вашето бъдеще!

Проектът се финансира от Европейския фонд за регионално развитие и от държавния бюджет на Република България

Както вече споменахме избора на някой от сценариите подказва политиката, която ще бъде водена и приоритетите, които стоят за развитието на града.

В част от разработката за интегриран градски транспорт, по отношение на паркирането е спомената възможността за изграждане на буферни паркинги около BRT. Това е една експериментална възможност, която считаме, че за мащабите на Бургас не би работила достатъчно ефективно, но може да се разработят пилотно няколко паркинга.

Възможно е в различни части на града да бъде прилагана различна политика и за целта различен подход. Ако общината избере стратегия за промяна на модалността на пътуванията в полза на масовия транспорт, велослужението и пешеходството, то тогава за някои зони ще е необходимо налагане и на рестриктивна политика по отношение на паркирането.

13.5 Воден транспорт

Товарен воден транспорт

Със седемте си пристанища Бургас е един от двата най-големи центрове на морски транспорт в България. Морският транспорт се обслужва от 4 пристанища за обществен транспорт и 3 със специално предназначение.

Пристанища за обществен транспорт:

- Пристанище Бургас Запад;
- Пристанище Бургас Изток;
- Рибно пристанище;
- Нефтопристанище "Росенец".

Пристанища със специално предназначение:

- Пристанище "Кораборемонтен завод"
- Пристанище "Трансстрой"
- Пристанище "Бургаски корабостроителници"

Пристанище Бургас е сертифицирано по новия Международен кодекс за сигурност на кораби и пристанищни съоръжения (ISPS code), при което оперира на ниво на сигурност 1. В бъдеще Пристанище Бургас като черноморско пристанище ще изпълнява главно транзитна функция и чрез него ще се осъществява връзката на ЕС със страните от Централна Азия, Близкия, Средния и Далечния Изток както и със страните от черноморския басейн.

Съгласно Генералния план за развитието на Пристанището до 2015 година се предвижда изграждането на нови терминали и пътнически терминал, който да включва морска гара и яхтено пристанище. Нови изградени вече терминали са:

- Терминал 1 с източен вълнолом е предназначен за обработване на генерални и течни товари
- Терминал 2 - за насипни товари
- Терминал 3 - РО-РО и фериботен терминал.
- Терминал 4 - Контейнерен терминал.

Пътнически воден транспорт

В момента в Бургас няма морска гара. Такава функция, временно изпълнява пристанище Несебър. В ход е изпълнението на проект за отваряне на пристанището, включващо и нова морска гара/през 2013г. Предвижданията са за изграждане на международен пътнически терминал и на морска гара, осигуряваща



Оперативна програма “Регионално развитие” 2007-2013

www.bgregio.eu

Инвестираме във Вашето бъдеще!

Проектът се финансира от Европейския фонд за регионално развитие и от държавния бюджет на Република България

ежедневно транспорт до близките населени места в акваторията на Бургаския залив – Несебър, Поморие, Сарафово, Крайморие, Созопол и Царево.

В зоната на пристанището се предвижда изграждане на яхтено пристанище за около 380 бр. яхти. За сега все още не съществуват частни яхтени пристанища с изключение на “Рибно” пристанище гр. Бургас.

Поради липса на морска гара, броя на превозените пътниците е много малък и главно сезонен – през летните месеци. Използват се плавателни съдове, извършващи сезонен превоз на пътници.

В следващата таблица са показани броя на регистрираните плавателни съдове в Пристанище Бургас, извършващи сезонен превоз на пътници през 2009г./извадка от ОУП/.

Таблица 58: Броя на регистрираните плавателни съдове

Град	Брой регистрирани плавателни съдове за превоз на хора	Брой превозвани пътници (без екипажа)	Брой регистрирани яхти
БУРГАС	19	564	145
НЕСЕБЪР	27	475	83
ПОМОРИЕ	3	93	международен пътнически терминал и на морска гара 31
СОЗОПОЛ	16	226	139
ПРИМОРСКО	11	106	26
ЦАРЕВО	3	30	39
АХТОПОЛ	3	30	-
ОБЩО	82 бр.	1524	463 бр.

Изводи и препоръки

- Товарният воден транспорт функционира добре, а перспективите за неговото понататъшно развитие също са отлични.
- Близостта на пристанище Бургас до града от своя страна води до натоварване на уличната мрежа в Централната градска част. Разрастването на пристанищния комплекс води до значително увеличаване на товарооборота, а оттам – и до увеличаване на трафика на товарни автомобили, които също преминават през градската територия;

По отношение на пътническия транспорт има правилни виждания за неговото създаване и реализация в бъдеще. Определено градът се нуждае от международен пътнически терминал и морска гара.

13.6 Железопътна мрежа /по данни от ОУП/

ЖП гара Бургас е един от най-големите транспортни възли в страната. Железопътния възел Бургас включва гарите Бургас, Бургас-Запад, Вл. Павлов и Бургас-разпределителна. Гара Бургас е разположена в непосредствена близост до автогара-юг и е на пешеходно разстояние от градския център.



Оперативна програма “Регионално развитие” 2007-2013

www.bgregio.eu

Инвестираме във Вашето бъдеще!

Проектът се финансира от Европейския фонд за регионално развитие и от държавния бюджет на Република България

Град Бургас се явява краен пункт на VIII-ма републиканска ж. п. линия .VIII-ма републиканска ж. п. линия, осигурява ж. п. връзките на Бургас към Пловдив и София е с особено значение за община Бургас в участъка Бургас-Карнобат.

На територията на община Бургас преминава 18.00км. от трасето на ж. п. линия Пловдив - Бургас и общо 23.00км ж. п. клонове на отсечките Бургас-Поморие и Долно Езерово-Вая. Общата дължина на ж. п. мрежата, обслужваща територията на общината е 41.00км. Гъстотата и е 7.98км/100кв. км, много по-висока от средната за страната 3.87км/100кв. км.

През територията на Община Бургас преминават и индустриални ж. п. клонове на отделни предприятия като :

- Пристанище Бургас;
- Индустриални зони “Изток” и “ Запад” на град Бургас;
- Долно Езерово-Дебелт на фирма “ Промет”

В гара Българово се осъществява връзката на коловозното развитие и индустриалните клонове на захарен завод “Камено”, каменни кариери “Андезит” и др. Гара Дружба обслужва коловозното развитие на “Лукойл Нефтохим” и е важна със значителния обем товари които формира към националната ж. п. мрежа.

Изводи и препоръки

С развитието на урбанизационните процеси и разрастването на град Бургас някои от тези индустриални железопътни клонове се явяват проблем за развитието на градската среда. Такова отклонение е старата ж. п линията на Солниците. Тя е построена преди 70 години и днес преминава през Приморския парк край самия плаж. В момента се ползва само от мина “ Черно море” за превоз на въглища, товари за предприятието “Металснаб” и за част от продукцията на предприятието “ Винзавод “- Поморие. Обсъжданите варианти за решаване на проблема са в посока или линията да бъде демонтирана или да се ползва само за атрактивни цели и форма на алтернативен туризъм.

В ОУП е предложено като алтернативно решение трасето на линията да се реконструира и ползва като вътрешно градски транспорт, като в бъдеще трасето се доразвие до кв. М. Рудник и кв. Крайморие. За доказване на подобно предложение е необходимо да се моделира движението чрез най съвременните софтуерни продукти.

13.7 Въздушен транспорт

Международното летище Бургас е разположено в кв. Сарафово, на около 6 км североизточно от регулационната граница на гр. Бургас и на 8-9км от централното градско ядро. Отстоянието на летището от Пристанище Бургас и промишлената зона е около 10-11км. На близо 1.5 км западно от летището се намира гара Сарафово, разположена на ж. П. Клона за гара Поморие. Летище Бургас се характеризира със силно изразена сезонност в натоварването. Характеристиките на пистите отговарят на изискването за обслужване на самолети категория „Е“ съгласно ICAO (Международната организация за гражданско въздухоплаване). Летището разполага с два пътнически терминала/заминаващи и пристигащи/ и има обособена карго зона, която обхваща 50 000 кв. М., която има възможност за пряка връзка с ж. П. И пътните връзки от европейски транспортен коридор № VIII.

Проектът – Стратегия за Развитие на Транспортната Система на Република България до 2020г. Прогнозира прогресивно развитие във въздушния транспорт. Прогнозираните данни за летище Бургас могат да се видят в таблицата по-долу:

Таблица 59: Въздушен пътнически транспорт – прогнозни резултати, общо пътници годишно

Летище	Вид полет	2008г.	2015г.	2030г.	Общ % увеличение 2015г.	Общ % увеличени е 2030г.
--------	-----------	--------	--------	--------	-------------------------------	--------------------------------



Оперативна програма “Регионално развитие” 2007-2013

www.bgregio.eu

Инвестираме във Вашето бъдеще!

Проектът се финансира от Европейския фонд за регионално развитие и от държавния бюджет на Република България

Бургас	Международен	1 905 500	2 973 300	4 944 500	156%	259%
	Вътрешен	15 100	26 700	55 500	177%	368%
	Общо	1 920 600	3 000 000	5 000 000	156%	260%

Основната връзка към летището се осъществява чрез пътен възел на две нива на главен път №1-9/ Е87 Дуранкулак–Варна-Бургас в района на кв. „Сарафово”. В района на летището пътят е магистрален тип с 2x2 платна с разделителна ивица и се комбинира с кръгово кръстовище, запазено като за тип „Диамант” на долно ниво. Фактическият достъп до площадката се осъществява от по-ниския клас пътна мрежа (не директно от главния път), която в този участък е тип градско кръстовище.

Транспортното обслужване в момента за всички видове транспорт се осъществява единствено през този подход, с изключение зареждането на ГСМ-зоната, която е със самостоятелна връзка. За развитието на летищен комплекс е изготвен генерален план и ПУП за територията.

Транспортно комуникационната схема, предложена в Подробния устройствен план е съобразена, както със съществуващите основни подходи, така и с бъдещото развитие на основните потоци свързано с обслужването на терминалите. Запазена е съществуващата главна връзка с кръговото градско кръстовище на долно ниво, даващо връзка във всички посоки с главен път I-9 Варна – Бургас.

Фигура 49: ЛЕТИЩЕ БУРГАС -ПОДРОБЕН УСТРОЙСТВЕН ПЛАН



За улесняване пропускателната му способност и подобряване достъпа по предназначение в различните зони на летищния комплекс, са изследвани възможностите за допълнителни връзки от северното локално платно обслужващо кръстовището. Така например целият трафик от автобуси пристигащи от север чрез шлюз за отливане се насочва директно покрай административната сграда към съществуващите терминали и кулата на РВД. Обвързката на този поток с всички части на площадката се осъществява от кръгово кръстовище с необходими радиуси. По този начин се разтоварва съществуващия подход като през него остават за преминаване единствено автобусите пристигащи от юг.

Осигуряването на директно вливане към главния път на всички транспортни средства, търсещи южна посока е предложено чрез кръстовище с вливане и отливане, комбинирано със съществуващото в момента отклонение за запазване на зона ГСМ. Прокарването на тази връзка би улеснило изключително много достъпа до стопанската зона, зареждането на цеха за кетъринг и би освободило от ненужно натоварване вътрешно площадковите пътища. Освен всичко, тази връзка осигурява и най-лесно и бързо изтегляне на всички



Оперативна програма "Регионално развитие" 2007-2013

www.bgregio.eu

Инвестираме във Вашето бъдеще!

Проектът се финансира от Европейския фонд за регионално развитие и от държавния бюджет на Република България

превозни средства от площадката в посока Бургас и южно Черноморие. От всички предложени четири комуникационни връзки на площадката на летище Бургас с главен път I-9 имаме две съществуващи и две новопредвидени /срещу кръговите кръстовища/, съгласувани с Министерството на транспорта и Агенция пътища.

На северозападната площадка са предвидени за запазване и двата съществуващи подхода единия служебен, а другия публичен .

Съгласно прогнозите за разрастване на Летище Бургас пътникопотокът, преминаващ от и до летището ще се увеличи няколкократно, а развитието на карготерминала, заемащ 50 000 кв. м. от общата площ на летищния комплекс ще привлече значителен товарооборот(капацитетът на карго зоната е за обработване на около 30 000 тона товари годишно). Логичен резултат от реализацията на бъдещето разрастване на летищния комплекс е увеличаване на транспортното натоварване.

13.8 Интегриране на различните видове транспорт

Транспортните мрежи по своята същност представляват йерархична система. При улиците, по ниския клас улици водят до по-висок, те до още по висок и т.н. По този начин различните класове улици имат различна функция и движението по нея е с различна скорост. При системите на масовия транспорт също има йерархия. Най-високо стоят системи като въздушен, релсов (ж.п) и воден транспорт. След тях е също високо йерархичната система метро, следват трамваи, автобуси и тролейи и т.н. Колкото по-високо в йерархията стои една система, толкова по-дълги са средните разстояния на които вози тя. Довозването на пътниците до високо йерархичните системи става чрез по-ниско стоящите в йерархията такива. За да може да работи всичко това като единна система е необходимо да бъде осъществен интегритет между системите. Това става като се улесни в максимална степен връзката между тях. Пример за това в Бургас може да бъде даден с устройване на спирка на BRT в максимална близост до ж.п. гара Бургас. Пример за това е разполагане на буферни паркинги до спирки на BRT, разполагане на велосстоянки до спирки на BRT и часови зони, в които е разрешено качването на лични велосипеди в превозните средства на градския транспорт. Чрез подобни решения се постига не само добра връзка между публичния транспорт, но и връзки между публичния и личния транспорт. Ако сработи системата P&R при реализация на буферни паркинги около спирки на BRT в ж.к. „Меден рудник“ например, то това неминуемо ще се отрази върху движението по бул. „Т. Александров“. Същото може да се каже за комплексите „Славейков“ и „Изгрев“. Това би намалило вътрешноградския автомобилен трафик по бул. „Стефан Стамболов“, бул. „Струга“ и някои други улици. За да можем да говорим по-конкретно е необходимо да се направи и анкета сред жителите на града и се разбере до каква степен те са склонни да се придвижват по този начин. Например в гр. София 68% от анкетираните шофьори са склонни да се придвижват по този начин при наличие на удобно метро и буфер паркинги около него. Възможно е подобни мероприятия да не окажат очаквания ефект или обратно да го надхвърлят. Това зависи и от ценовата политика, която общината ще води при заплащането на паркирането в буферните паркинги и паркингите въобще и ценовата политика за ползване на общински велосипеди и градски транспорт. Трябва да се стимулира изготвянето на система за закупуване на билети, които да интегрират използването на няколко вида транспорт. Това са фактори, които могат да катализират процесите или съвсем да ги забавят.

14. Инженерно-техническа инфраструктура

14.1 Водоснабдяване и канализация

ВОДОСНАБДЯВАНЕ

Този документ е създаден в рамките на проект BG161PO001/1.4-07/2010/004, „Интегриран план за градско възстановяване и развитие на гр. Бургас“, който се осъществява с финансовата подкрепа на Оперативна програма «Регионално развитие 2007 -2013г», съфинансирана от Европейския съюз чрез Европейския фонд за регионално развитие. Цялата отговорност за съдържанието на документа се носи от Община Бургас и при никакви обстоятелства не може да се счита, че този документ отразява официалното становище на Европейския съюз и Договарящия орган.



Оперативна програма "Регионално развитие" 2007-2013

www.bgregio.eu

Инвестираме във Вашето бъдеще!

Проектът се финансира от Европейския фонд за регионално развитие и от държавния бюджет на Република България

Основен водоизточник на град Бургас е язовир Камчия. Водата от язовира се пречиства в пречиствателна станция за питейни води „Камчия“. След пречистването тя се разпределя в две направления:

1. северно - магистрален водопровод, по който се захранват с питейна вода район Варна, общините Руен, Несебър, Поморие и Бургас.
2. южно - магистрален водопровод, чрез който се подава вода помпажно от помпена станция Хан Крум за общините Котел, Сунгурларе, Карнобат, Айтос, Камено и Бургас.

язовир Камчия



Съществува възможност при нужда да се подава питейна вода за град Бургас и от язовир „Ясна поляна“.

Язовир „Камчия“ е изграден през 1971 година. Язовирът събира води от река Луда Камчия с водосборна площ от 1612 км². Язовирната стена е каменно насипна с вертикално глинено ядро. Височина на стената от основата на инжекционната галерия - 80 м. Общият завирен обем на язовира е 233 550 млн. м³ от тях: - полезен обем 157 550 млн. м³

- санитарен обем 76 000 млн. м³
- мъртъв обем 49 900 млн. м³

След пречистването, язовирните води постъпват във водопроводната мрежа, отговарящи на българските национални стандарти, определени от „Наредба №9 за качествата на водата, предназначена за питейно-битови нужди“ и „Директива 98/83 /ЕО от 3 ноември 1998 година за качествата на водите, предназначени за човешка консумация“.

Язовир "Ясна поляна"

Строителството на язовира е започнало през 1970 година (по работен проект от 1969)

Каменно насипна язовирна стена с вертикално глинено ядро. Височина на стената - от основата на фундиране - 49.70 м. Общ завирен обем на язовира 35300 млн. м³ от тях:

- полезен обем 27000 млн. м³
- мъртъв обем 8 300 млн. м³

Този язовир се пълни освен от собствен водосбор и чрез прехвърляне на води от яз. „Ново Паничарево“, прехвърляне на води от водохващане на река Зелениковска, водохващане планински тип с бетонов яз висок 4.5м - оразмерено да отвежда водни количества в размер до 1,5м³. Уловените водни количества от водохващането се отвеждат гравитачно до язовирното езеро "Ясна поляна".

Годишна водна маса:

Този документ е създаден в рамките на проект BG161PO001/1.4-07/2010/004, „Интегриран план за градско възстановяване и развитие на гр. Бургас“, който се осъществява с финансовата подкрепа на Оперативна програма «Регионално развитие 2007 -2013г», съфинансирана от Европейския съюз чрез Европейския фонд за регионално развитие. Цялата отговорност за съдържанието на документа се носи от Община Бургас и при никакви обстоятелства не може да се счита, че този документ отразява официалното становище на Европейския съюз и Договарящия орган.



Оперативна програма "Регионално развитие" 2007-2013

www.bgregio.eu

Инвестираме във Вашето бъдеще!

Проектът се финансира от Европейския фонд за регионално развитие и от държавния бюджет на Република България

- за оводняване - 5 л/сек
- за водоснабдяване - 1470л/сек

Многогодишен изравнител е Язовир "Ново Паничарево"

Земно насипна язовирна стена с високи каменно насипни призми от двете страни. Височина на стената - от основата на фундиране - 25 м.

Общ завирен обем на язовира 2 020 млн. м³ от тях:

- полезен обем 1 220 млн. м³
- мъртъв обем 800 млн. м³

Водите на язовир "Ново Паничарево" се прехвърлят с помощта на помпена станция в язовир "Ясна поляна"

„ВиК“ ЕАД, Бургас притежава разрешителни за водоползване за питейно и битово водоснабдяване за язовири „Камчия“ и „Ясна поляна“, издадени от Министерството на околната среда и водите. Крайният срок на разрешителните е 21 май 2020 г.

Пречиствателни станции за питейна вода (ПСПВ):

Основните Пречиствателни станции за питейна вода се намират на язовирите Камчия и Ясна Поляна. Двете станции работят с проектирания си капацитет. Пречистването и в двете станции е конвенционално, състоящо се от предварително хлориране, химическо пречистване, бърза гравитационна филтрация и окончателно хлориране.

ПСПВ "Камчия"- намира се на 12км след с. Прилеп по пътя Бургас - Шумен. Въведена в експлоатация през 1978 година. Максимално оразмерително водно количество за пречистване $Q=5500$ л/с. Пречиства водите от язовир "Камчия" за водоснабдяване на част от Бургаска, Варненска и Сливенска области.

ПСПВ "Ясна Поляна" - намира се на 4,5 км. югозападно от с.Я.Поляна. Въведена в експлоатация през 1974 година. Максимално оразмерително водно количество за пречистване $Q=1300$ л/с. Пречиства водите от язовир "Ясна поляна" за водоснабдяване на Южната част на Бургаска област.

Помпени станции

ПС "Хан Крум" - Помпената станция е в експлоатация от 1982 година. Състоянието на активите е добро, през 1995 година е направена подмяна на помпените агрегати. Станцията припомпва водни количества в размер до 450 л./сек. от деривация Камчия към населените места в общините Сунгурларе, Карнобат, Айтос, Камено, Бургас с население около 65 000 души.

ПС "Победа" - Помпената станция е въведена в експлоатация през 1974 година. Припомпва водни количества в размер до 300 л./сек. от водоснабдителната мрежа на град Бургас към жилищния комплекс Меден Рудник в гр. Бургас с население около 62 000 души. Оборудването е остаряло. Има необходимост от подмяна на всички основни елементи. В тази помпена станция се извършва хлориране на водата, хлорирането се осъществява с хлорапарат. Тук се извършва и измерването на водата с ултразвуков разходомер.

Таблица 60: Характеристика на помпите

ПОМПЕНИ СТАНЦИИ	Q л/с	H/м
помпена ст. "Победа"	300	40



Оперативна програма "Регионално развитие" 2007-2013

www.bgregio.eu

Инвестираме във Вашето бъдеще!

Проектът се финансира от Европейския фонд за регионално развитие и от държавния бюджет на Република България

помп. ст."Меден рудник" ср.зона	150	40
помп. ст."Меден рудник" в..зона	50	80
хидрофор п.ст. Славейков	26,4	40,5
хидрофор п.ст"Изгрев"	25	80
хидрофор "Братя Миладинови	12	32

Напорни резервоари

Водоснабдителната система на град Бургас разполага с 8 броя водоеми с общ обем $V=53400\text{м}^3$.

Таблица 61: Напорни водоеми на гр. Бургас

	НАИМЕНОВАНИЕ	Обем м^3	Кота водно ниво т
1	"Лозово"	30 000	82,50
2	"Изгрев"	4800	57,68
3	"Меден рудник"- ниска зона	4 000	81,35
4	Меден рудник"- средна зона	6 000	109,50
5	Меден рудник"- висока зона	3000	140,20
6	"Сарафово"	5090	88,00
7	"Долно Езерово"/ не работи/	350	31,70
8	"Горно Езерово"	2x125	58,50
9	„Банево"	280	142,50
10	„Ветрен"	240+100	68,00
11	"Бургаски минерални бани"	100	

Характерни коти за водоемите:

Водоем"Лозово" $V=3000\text{м}^3$



Оперативна програма "Регионално развитие" 2007-2013

www.bgregion.eu

Инвестираме във Вашето бъдеще!

Проектът се финансира от Европейския фонд за регионално развитие и от държавния бюджет на Република България

Кота терен - 80,50

КотаВН -82,50

В този водоем се извършва хлориране на водата , хлорирането се осъществява с немски хлорапарат „ Шазе". Тук се извършва и измерването на водата с ултразвуков разходомер.

Кота хр. тр. - 76,00

Водоем "Изгрев" V= 4000м3

Кота терен - 56,20

КотаВН -57,68

Кота хр. тр. - 53,98

Водоем „Изгрев" е изграден през 1949година, двукамерен с обем (2 x 2400)м3. В този водоем се извършва хлориране на водата , хлорирането се осъществява с немски хлорапарат „ Шазе". Тук се извършва и измерването на водата с ултразвуков разходомер. Непосредствено до водоема е изградена хидрофорна помпена станция, от която се подава водата за високата зона на града.

Водоем "Меден рудник"- ниска зона V= 4000м3

Кота терен - 80,60

Кота вл. тр. - 82,40

Кота хр. тр. - 79,20

Водоем "Меден рудник"- средна зона V=6000м3

Кота терен -107,00

Кота вл.тр. -109,90

Кота ВН. -109,50

Котахр.тр. -104,90

Водоем "Меден рудник"- висока зона V= 3000м3

Кота терен -140,00

Кота вл. тр. -140,75

Кота ВН. -140,20

Котахр. тр. -135,60

Квартал "Сарафово"- V= 5090м3

Кота терен - 84,30

Кота вл. тр. - 88,20

Кота ВН. - 88,00

Кота хр.тр. -81,90

Водоем „Сарафово" доставя вода на квартал „Сарафово", изграден е през 1980 година, двукамерен с обем (V= 2 x 2500)м3

Квартал "Долно езерово"- V= 350м3 / не работи/

Кота терен - 52,32

Квартал "Горно езерово"- V= 2 x 125 м3



Оперативна програма "Регионално развитие" 2007-2013

www.bgregio.eu

Инвестираме във Вашето бъдеще!

Проектът се финансира от Европейския фонд за регионално развитие и от държавния бюджет на Република България

Кота терен - 58,50

Квартал "Долно езеро"- $V=350\text{м}^3$ / не работи/

Кота терен - 29,40

Кота вл. тр. - 32,00

Кота хр. тр. - 27,80

Състоянието на по-голяма част от водоемите е задоволително.

Местните водоизточници на гр. Бургас не се използват, служат за резервни. ПС "Терена" е с черпателен резервоар, включващ „Михайловски галерии" - дренаж с дебит до 5 л/с; „Томов чешма" — дренаж с дебит до 2 л/с, „Яланджика" - дренаж с дебит до 4 л/с и тръбни кладенци с общ дебит до 30 л/с; „Баш бунар" - два броя каптажи, с дебит до 10 л/с — гравитачен водопровод до Бургас; ПС "Долно Езеро" - 6 броя тръбни кладенци с дебит до 15 л/с. Местоположението на всички местни водоизточници е извън града, а част от сградния им фонд е разграбен или напълно разрушен. За да бъдат използвани е необходимо тяхното възстановяване.

Градът се охранява от водоеми „Лозово" $V=30\,000\text{м}^3$ на кота терен 80,50 и водоем „Изгрев" $V=4000\text{ м}^3$. Водопроводната мрежа е разделена на две хидравлични зони ниска и висока. Ниската зона обхваща по-голямата част от града с изключение на част от кв. Изгрев и кв. Зорница, където теренните коти са по-високи и са застроени с високи сгради. За целта, непосредствено до водоем „Изгрев" е изградена хидрофорна помпена станция, от която по отделен водопровод с диаметър $\Phi 273$ стомана се подава вода за високата зона.

Изградените напорни резервоари, като денонощни изравнители по вместимост, са недостатъчни. Съгласно информацията от експлоатационното дружество „Вик" ЕАД, в обемите на изградените резервоари за Бургас, може да се резервира вода, едва 15-20% от максимално денонощната консумация.

За изграждане на допълнителен напорен резервоар с обем 40000 м^3 има отреден терен при съществуващия водоем „Лозово". За целта следва да се планира неговото реализиране в близко бъдеще, с цел гарантиране непрекъснато водоподаване в мрежата на града, в дните на извършване на задължителната годишна профилактика на водопроводните деривации от язовирите „Камчия" и „Ясна поляна".

Резервоарите са изпълнени от сглобяеми елементи и заради лошо строителство и некачествени панели, през годините тяхната водоплътност е компрометирана и течовете са големи. Това налага ремонт, като най-необходим е ремонта на резервоарите за Сарафово. Друг проблем е ненадеждната работата на съществуващите поплавъчни затворни устройства на вливните тръби в резервоарите, което е причина за преливане на вода от тях.

По програма на „Вик" ЕАД е извършена реконструкция в сухите камери на резервоарите "Лозово" и „Изгрев", като са подменени тръбните разводки с чугунени тръби, подменени са спирателни кранове и други арматури.

Магистрални водопроводи

Водата от ПСПВ „Камчия" се транспортира до град Бургас в две направления:

- северно, магистрален водопровод (осигурява 70% от водоснабдяването на града), изграден през 1974 година от стоманобетонени тръби с диаметър $\Phi 1200$ - $\Phi 2500$ и дължина 70 км. Състоянието на този водопровод е сравнително добро.
- южно, магистрален водопровод, изграден през 1982 година от стоманени спирално заварени тръби с диаметър $\Phi 500$ - $\Phi 900$ и дължина км. Състоянието на този водопровод е лошо, съществуват участъци които са корозирали силно и аварията са много на често. Този водопровод се нуждае от цялостна подмяна.

Водата от този водопровод постъпва в напорен водоем "Лозово" $V=30000\text{м}^3$ от където се подава във водопроводната мрежа на града по две нитки стоманени спирално заварени тръби с диаметър $\Phi 1200$ и дължина 6 км. Водопроводът е изграден през 1974 година и е подменен с две нитки чугун $\Phi 900$.



Оперативна програма "Регионално развитие" 2007-2013

www.bgregio.eu

Инвестираме във Вашето бъдеще!

Проектът се финансира от Европейския фонд за регионално развитие и от държавния бюджет на Република България

Таблица 62: Регистрирани аварии по магистралните водопроводи

№	Водопровод	Брой аварии		
		2001	2002	2003
1	Северен клон	7	8	8
2	Южен клон	24	27	30
3	Участък от Костен до РШ Карнобат	6	5	7

Водопроводна мрежа

Информацията за дължините на водопроводите, материалът на тръбите, диаметри и година на полагане е получена от ВиК гр. Бургас.

Дължината на водопроводната мрежа на град Бургас 253км(градската част). Изградена е от поцинковани, чугунени, стоманени, РУС, полиетиленови и предимно етернитови тръби.

Таблица 63: Материална тръбите на водопроводната мрежа

Материал на тръбите	Дължина/т/	Дължина %
Етернитови тръби	126 466	50,1
Стоманени тръби	99 178	39,3
Чугунени тръби	18 264	7,2
Полиетиленови РЕ	7 304	2,9
РУС	526	0,2
Поцинковани тръби	930	0,4
ОБЩО	252 668	100,0

33% от тръбите на водопроводната мрежа на град Бургас е изградена преди 30 години и останалите 76 % са на възраст над 20 години, което означава, че те на практика с изтекъл експлоатационни възможности, дават непрекъснати аварии.

Таблица 64: Възраст на водопроводната мрежа

Възраст	Дължина /м/	Дължина %
0-10	26 272	10,4
11-20	35 365	14,0
21-30	108 239	42,8
31-40	48 317	19,1
41-50	34 475	13,6
ОБЩО	252 668	100,0

От това следва, че основният проблем на мрежата е материала на тръбите:

- 50% от мрежата е изградена от етернитови тръби. Това са тръби морално остарели и неприложими вече в сферата на водоснабдяването. Изпълнени са от късовлакнест азбест, свързани с муфи



Оперативна програма "Регионално развитие" 2007-2013

www.bgregio.eu

Инвестираме във Вашето бъдеще!

Проектът се финансира от Европейския фонд за регионално развитие и от държавния бюджет на Република България

"Симплекс" и гумени уплътнители. Тези тръби дават много аварии главно от гумените уплътнители на Симплекс връзките. Положени са в периода 1950-1980 година. Експлоатационният срок на етернитовите тръби е 30 - 35 години, от което следва, че тези от които е изградена мрежата на града са с отдавна изтекъл срок на годност. Тръбите с увеличаване на експлоатационния период са станали много крехки и не издържат на натоварвания - статични и динамични. Това е причината при засушаване през летните месеци да се появяват чести аварии по азбестоциментовите водопроводи, а от там и големи загуби на питейна вода. Доказано е също, че са канцерогенни. Необходима е реконструкция и подмяна на тези водопроводи с нови съвременни и качествени тръби с доказани качества при строителство и експлоатация на новоизградена водопроводна мрежа с тях.

- Стоманените тръби (39,3%), които в градски условия са подложени на електрокорозия, което намалява и без друго малкия им период на експлоатация 15-20 год., а понякога и по - малко. Със стоманени тръби са изградени водопроводите през периода 1924-1947 година, а част от тях през 1970-1985 година. Тръбите положени през първия период са с муфено-оловни или фланшови връзки. Те са с изтекъл експлоатационен срок и с малко сечение. През втория цитиран период за тръби е използвана спирално заварена стомана с ниско качество. Вследствие на електрохимична корозия и лошо изпълнение на строителството практически е съкратен амортизационния им срок. Това основно важи за магистралните водопроводи, чийто трасета преминават през блата и лагуни в близост с морето, с повишена соленост на водите им. Изградената катодната защита на стоманените водопроводи от електрохимична корозия не защитават тръбите успешно, тъй като вече са морално остарели и не работят по предназначение. Тази причина основно налага подмяната на тръбите.
- Поцинкованите тръби (0,4%), които като материал и диаметър не отговарят на изискванията за изграждане на разпределителни водопроводни клонове. Почти всички сградни отклонения от вътрешната водопроводна мрежа, общо 35 хил. броя. Експлоатационния период на поцинкованите тръби е до 20 години. Следствие превишен експлоатационен период /повече от 30 години/, както и използването на некачествени материали, лошо строителство и електрохимична корозия в по-голямата си част, те са амортизирани и са причина за чести аварии, загуба на вода и наводнявания на сутерени на прилежащите сгради и трябва да бъдат подменени.
- PVC тръби (0,2%) - непредпочитан вид тръби за водоснабдяване, тъй като не са подходящи за напорен режим на работа на водопроводната система.
- PE - полиетиленови тръби (2,9%) с висока плътност, отлична проводимост, експлоатационен срок на годност над 50 год, изключително добри за приложение във водоснабдяването, в някои от кварталите има епизодично подменени участъци от уличната водопроводна мрежа през последните 5-6 години.
- Чугун (7,6%) - отлични по качество тръби на практика със сто годишен срок на годност. Чугунените водопроводи са положени през периода 1924-1950 година. В по-голямата си част са външни водопроводи от водоизточници. Първото централно, гравитачно водоснабдяване на гр. Бургас е от водоизточник „Башбунар“. Въведено е в експлоатация през месец октомври 1907 г. с чугунени тръби ф200мм. Причините за аварията по тези водопроводи са износени оловни набивки на муфените връзки, което се дължи на изтеклия амортизационен срок.

През последните няколко години е изпълнена реконструкция на главните стоманени водопроводи на града със съответните диаметри чугунени тръби, с диаметри от ф 300 мм до ф 1200 мм.

Параметри на съществуващата водопроводна мрежа

Основната част на град Бургас е компактна, състояща се от кварталите : жк "П.Р.Славейков", жк "Изгрев", жк "Зорница", жк „Братя Миладинови“, жк „Лазур“, жк "Възраждане" ЦГЧ, жк "Акациите", кв "Победа.

Освен тези квартали към града спадат и няколко по - отдалечени такива: Горно Езерово, Долно Езерово, Меден Рудник и кв. Лозово . С Решение №58/2009 г. на Министерски съвет с.Ветрен, с.Банево и Минерални бани са включени в границите на гр.Бургас като квартали.

Водопроводна мрежа на градската част на гр. Бургас



Оперативна програма "Регионално развитие" 2007-2013

www.bgregio.eu

Инвестираме във Вашето бъдеще!

Проектът се финансира от Европейския фонд за регионално развитие и от държавния бюджет на Република България

Общата дължина на водоснабдителната мрежа е 253 км, изградена е основно от азбесто-циментови тръби (50% %), стоманени тръби (39,3 %), полиетиленови (2,9%), поцинковани тръби(0,4%) и чугунени тръби (7,6%).

Таблица 65: Водопроводна мрежа град Бургас

ГОДИНА	ЕТЕРНИТ													ВСИ ЧКО
	60	80	100	125	150	200	250	300	350	400	475	546	600	
	М	М	М	М	М	М	М	М	М	М	М	М	М	М
1963	1022	1279 9	5577	907	5393	3456		85		1480				3071 9
1966	2858	1057	880		97									4892
1969										1907	340		357	2604
1974														0
1975		254	19609	14374	7011	5577	7563	438	776	684	586	319		5719 1
1977			11098	2815	142	16	262	145						1447 8
1985			388	1384	553	367	2305	530	621					6148
ВСИЧК О	3880	1411 0	37552	19480	13196	9416	1013 0	119 8	139 7	4071	926	319	357	1160 32

ГОДИНА	СТОМАНА										
	80	100	125	150	200	250	273	300	325	350	400
	М	М	М	М	М	М	М	М	М	М	М
1974	285	4987	413	225	220	143					4673
1975											
1977	239	1160	333	12	30	22		35		1308	
1978											
1981	805	1446	2253	4570	2451	483		1980		142	
1983	2560		1767	764	1701	642		271		620	
1988	884	3339	4264	5273	2959		470		1193		
1999	101		279	322	397						
общ и		100		55	55						



Оперативна програма "Регионално развитие" 2007-2013

www.bgregio.eu

Инвестираме във Вашето бъдеще!

Проектът се финансира от Европейския фонд за регионално развитие и от държавния бюджет на Република България

частни											
2007											
ВСИЧКО	4874	11032	9309	1122 1	7813	1290	470	2286	1193	2070	4673

ГОДИНА	СТОМАНА										ВСИЧКО
	426	450	500	530	600	630	700	800	900	1000	
	М	М	М	М	М	М	М	М	М	М	
1974		240	372 2		459 9		154 5	174 4	445 5	1176 4	39015
1975											0
1977											3139
1978						100 0					1000
1981			163 0								15760
1983							300				8625
1988	395			2300		648 4					27561
1999											1099
общ и частни											210
2007										239	239
ВСИЧКО:	395	240	535 2	2300	459 9	748 4	184 5	174 4	445 5	1200 3	96648

ГОДИНА	ЧУГУН										ВСИЧКО:
	100	125	150	200	250	300	350	400	500	600	
	М	М	М	М	М	М	М	М	М	М	
1956	250		660								910
1999	2282	214	255 7	3086	237 1			1412	962	138 4	14268
2000								412		170 0	2112
2003	36	18	6	72		46	414	321	513	600	2026
общ и частни			374								374
ВСИЧКО:	2568	232	359 7	3158	237 1	46	414	2145	1475	368 4	19690

ГОДИНИ	ПЕВП
---------------	-------------



Оперативна програма "Регионално развитие" 2007-2013

www.bgregio.eu

Инвестираме във Вашето бъдеще!

Проектът се финансира от Европейския фонд за регионално развитие и от държавния бюджет на Република България

	25	32	40	50	63	75	90	110	125
	М	М	М	М	М	М	М	М	М
1999				109	100		255	133	300
2000									
2001						197	428		902
2002	12	66					278	206	
2003	106	222	184	107	288	100	437	439	132
2004									
2005	50	145	75	70	281	190	718	781	
обща частни		60			284	98	1355	5536	922
2006	75	365	10	192	127	50	257	126	
2007	45	5	110	280	240	459	717	1263	
2008				1240	942	68	352	278	
ВСИЧКО	288	863	379	1998	2262	1162	4797	8762	2256

ГОДИНИ	ПЕВП								
	140	160	180	200	225	280	315	400	ВСИЧКО
	М	М	М	М	М	М	М	М	М
1999		1158			189				2244
2000									0
2001		422							1949
2002	102	613			192				1469
2003	19	803		26	607		60		3530
2004									0
2005	180	85			24				2599
обща частни		896	121		247	349	39	106	10013
2006	338	12		80					1632
2007	373	955	351	214	6		108		5126



Оперативна програма "Регионално развитие" 2007-2013

www.bgregio.eu

Инвестираме във Вашето бъдеще!

Проектът се финансира от Европейския фонд за регионално развитие и от държавния бюджет на Република България

2008		262			1169	182	698	542	5733
ВСИЧКО	1012	5206	472	320	2434	531	905	648	34295

По важни съоръженията по главните клонове на водопроводната мрежа в града са:

- ПС "Победа" - служи за подаване на питейна вода за ж.к. "Меден Рудник" от системи "Ясна поляна" и "Камчия";
- ПС "М.Рудник" за средна и висока зона - служи за подаване на питейна вода за съответните зони на ж.к. "Меден Рудник";
- Хидрофорна станция при водоем "Изгрев" - използва се за висока зона в ж.к. "Изгрев" и ж.к. "Зорница";
- Хидрофорна станция за висока зона в ж.к. "Бр. Миладинови";
- Хидрофорна станция, за висока зона в ж.к. "Славейков";
- Шахти за спирателни кранове, въздушници и оттоци.

327 511 души или 78 % от населението на Бургаска област се водоснабдява от система "Камчия". Този факт показва особено важното значение на системата за Бургаска област. От общо подадената питейна вода за ВС Бургас 48 812 хил.куб.м, 45,9 % са подадени в община Бургас.

Таблица 66: Основните промишлени консуматори в гр. Бургас, определени на база доставено количество вода (в куб.м.), са както следва:

Име на фирмата	факт. вода - питейна куб. м
ЛУКОЙЛ НЕФТОХИМ БУРГАС АД	1 101 380
ПРИСТАНИЩЕ ЕАД - БУРГАС	213120
ПРИСТАНИЩЕ ЕАД - БУРГАС	128713
ПРИСТАНИЩЕ ЕАД - БУРГАС	121710
УТ ПРОФ. Д-Р АСЕН ЗЛАТАРОВ - БУРГАС	103 766
МБАЛ-БУРГАС АД	83 992
БУРГАСКА КОРАБОСТРОИТЕЛНИЦА	74 280
МБАЛ-БУРГАС АД	73 870
МП ЗАТВОР - БУРГАС	68 684
ТРАНСВАГОН АД БУРГАС	64 429
ЕЛКАБЕЛАД БУРГАС	61380
КРОНОШПАН БЪЛГАРИЯ ЕООД	57 430
ЛУКОЙЛ НЕФТОХИМ БУРГАС АД	56 302
МП ЗАТВОР- БУРГАС	54 019
ФРАПОРТ ТУИН СТАР ЕЪРПОРТ МЕНИДЖМЪНТ - А	40 591
БУЛДЖАКАДБ-С	40 461
ПОБЕДА АД БУРГАС	38 247
ПОБЕДА АД БУРГАС	34 454
ТРАНСВАГОН АД БУРГАС	33 652
ЯНААДБУРГАС	32 217
ДК- ДОМОСТРОЕНЕ АД - БУРГАС	24 000



Оперативна програма "Регионално развитие" 2007-2013

www.bgregio.eu

Инвестираме във Вашето бъдеще!

Проектът се финансира от Европейския фонд за регионално развитие и от държавния бюджет на Република България

ЕЛКАБЕЛАД БУРГАС	23 893
МП ЗАТВОР - БУРГАС	23 671
МОНТАЖИ ЕАД КОМПЛЕКС Б-С	21319
КОХ -И- НООР ХЕМУС МАРК АД БУРГАС	20 915

Структуроопределящите потреблението на бизнес клиентите в гр. Бургас са първите 5 фирми от списъка. Съвкупно те осигуряват 50% от потреблението на най-големите 100 бизнес-потребители в града и 36% от цялото потребление на бизнеса в града.

Основните критични проблеми по разпределителната мрежа са:

- Във всички квартали е голям процента на етернитови тръби, които дават много аварии, поради изтеклият им срок на годност.
- Стоманените тръби, които макар и по-малък процент също са негодни и дават аварии, поради бързото им корозирање при експлоатация в градски условия без катодна защита. Животът им се съкращава наполовина.
- В някои квартали, на които се подава вода от водоем „Лозово“ при изграждането на хидравличния модел е установено, че напорът е по-голям от допустимия (кварталите Акации и Победа).
- Квартали с недостатъчен наличен обем на водоемите, като например Долно и Горно Езерово, Ветрен и Минерални бани, а квартал Краймореие изобщо няма изграден такъв.

Загуби по водопроводната мрежа

Дължината на водопроводната мрежа на града е 253 км, полагането на тръбите започва още през 1906 година, като по-голямата част от тях са етернитови. 33% от тръбите по водопроводната мрежа са по-стари от 30 години и 66% са на възраст над 20 години. Средният брой на аварияте по водопроводната мрежа в града са около 1300-1400 на година. От тях най-голям дял се пада на етернитовите тръби, които представляват около 50% от цялата водопроводна мрежа. По време на ремонтни работи се губят големи количества вода. Изгнилите поцинковани тръби, от които са изградени сградните отклонения също са причина за загуба на значителни количества питейна вода. Поради големите загуби на вода и честите аварии на тези съоръжения е необходимо да се заделят значителни средства за подмяната им.

Процентът на загубите на вода по водопроводната мрежа на Бургас е 56%. Сравнени със загубите на други градове (гр. Сливен 83%, гр. Враца 88%, гр. Габрово 75%) могат да се считат за приемлив, но това е половината от произведената вода, което е сериозна загуба и не бива да се пренебрегва.

Загубите по водопроводната мрежа се получават като разлика в отчетите на водомерните устройства в началото на мрежата и водомерите на отделните консуматори (жилищни и обществени сгради, промишлени предприятия и други).

Размерът на загубите в мрежата се определя като разлика между подадените в мрежата водни количества и инкасираните такива. В момента загубите във водопроводната мрежа на град Бургас са от порядъка на 56% (15 485 805 м³/год)

След цялостната реконструкция на мрежата за краен етап загубите ще се сведат до 20%. За яснота е необходимо да се отбележим, че в общите загуби участват:

Технически загуби - това са загубите на питейна вода вследствие амортизиране на водопроводната мрежа, високите напори и други технически неизправности.

Неотчетени разходи - това са загубите на питейна вода от неотчетени водни количества поради неизправност на водомерните устройства и кражби, т.е. използвана, но неинкасирана вода.



Оперативна програма "Регионално развитие" 2007-2013

www.bgregion.eu

Инвестираме във Вашето бъдеще!

Проектът се финансира от Европейския фонд за регионално развитие и от държавния бюджет на Република България

Прогнозните преценки за загубите на вода за етапите до 2034 год. са направени с презумпцията, че ще бъдат извършени всички необходими мероприятия за намаляването им, като се предвижда свеждането им за краен етап 2034 год. до 20%.

Прогнозните данни за загубите в мрежата не бива да се възприемат като препоръчителни, а да се използват всички познати средства за отстраняването им и свеждането им до минимум. Част от тези мероприятия не изискват особено големи капиталовложения - ежегоден профилактичен преглед, бързо и качествено отстраняване на аварията, намаляване на излишното налягане в отделните зони и локална подмяна на участъци с голям брой течове.

Мерене на водата

Измерването на водата за град Бургас се извършва в следните пунктове:

- при напорен водоем „Лозово“ измерването се извършва с ултразвуков водомер- УЗР
- при напорен водоем „Изгрев“ измерването се извършва с ултразвуков водомер- УЗР
- при помпена станция „Победа“ измерването се извършва с ултразвуков водомер- УЗР
- за квартал „Горно Езерово“- измерването на водата се осъществява в шахтата до водоема с механичен водомер.
- за кв. „Крайморие“ - на отклонението от магистралния водопровод „Ясна поляна Бургас“-механичен
- кв „Сарафово“ във напорния водоем на квартала – механичен
- за Долно Езерово- механичен
- кв. Лозово - механичен

На всяко сградно отклонение централно има монтиран водомер - 32 805 броя.

Таблица 67: Налягане във водопроводната мрежа

КВАРТАЛ	НАЛЯГАНЕ /атм/
ЦГЧ	3-7
ж.к. Лазур	3-7
жк. Славейков	
ниска зона	3-7
висока зона	3-7
жк Изгрев	
ниска зона	3-7
висока зона	3-7
жк Зорница	
ниска зона	3-7
висока зона	3-7
жк Възраждане	
кв Акации	3-7
кв Победа	3-7
жк Меден Рудник	
ниска зона	3-7
средна зона	3-7

Този документ е създаден в рамките на проект BG161PO001/1.4-07/2010/004, „Интегриран план за градско възстановяване и развитие на гр. Бургас“, който се осъществява с финансовата подкрепа на Оперативна програма «Регионално развитие 2007 -2013г», съфинансирана от Европейския съюз чрез Европейския фонд за регионално развитие. Цялата отговорност за съдържанието на документа се носи от Община Бургас и при никакви обстоятелства не може да се счита, че този документ отразява официалното становище на Европейския съюз и Договарящия орган.



Оперативна програма "Регионално развитие" 2007-2013

www.bgregio.eu

Инвестираме във Вашето бъдеще!

Проектът се финансира от Европейския фонд за регионално развитие и от държавния бюджет на Република България

висока зона	3-7
кв. Долно Езерово	3-7
кв. Лозово	3-6
кв. Горно Езерово	3-7
кв. Крайморие	3-7

За всички квартали има участъци от водопроводната мрежа с налягане над нормативното – 6 атм, за което следва да се предприемат необходимите мерки за намаляване в допустимите граници.

КАНАЛИЗАЦИЯ

Канализационна мрежа и съоръжения

Град Бургас е разположен в Черноморски водосборен басейн. Приемник на отпадъчните води е Черно море.

Канализационната система на град Бургас е комбинирана, т.е. част от града е със разделна канализационна система, а останалата част е смесена. ЖК „Зорница“, ЖК „Изгрев“, ЖК „Лазур“ са с разделна канализационна мрежа, битова и дъждовна, а останалата част от града е със смесена канализационна мрежа, т.е. битовите отпадъчни води, отпадъчните води от промишлените предприятия и дъждовните води се събират в една тръба.

86% от населението на града са присъединени към ПСОВ.

Канализационната система в населеното място осигурява отвеждането и пречистването на отпадъчните води и заустването им във водоприемник. Тя има важно значение за поддържането на благоприятна и здравословна жизнена среда, опазване на водните ресурси от замърсяване и поддържане на екологичното равновесие

Канализационната мрежа на Бургас в различните жилищни комплекси и квартали е изпълнена като разделна - битова, дъждовна или смесена канализационна система.

Канализационната мрежа е безнапорна (гравитачна) и напорна - за тласкателите на Канализационните помпени станции /КПС/.

Канализационните мрежи на града са изпълнени с канализационни тръби както следва:

- стоманобетонени колектори, монолитни и сглобяеми с различни напречни сечения;
- зидани колектори;
- бетонови тръби — безнапорни;
- азбестоциментови тръби;
- стоманени тръби – напорни за тласкатели на КПС.

В гр. Бургас 100% изградена канализационна мрежа има само на територията на основното градско ядро - нейната дължина е 226,920 м.

През периода 1935 - 1960 г. с бетонови тръби ф 250 мм е изпълнена канализационната мрежа в най-старите части на града, ЦГЧ и к-с „Възраждане“. Като зидани колектори са изградени част от главните колектори в най-старата част на града.

По степен на изграденост канализационната мрежа в съставните квартали на гр. Бургас (Лозово, Долно Езерово, Горно Езерово, Крайморие, Сарафово, Ветрен и Банево) има значително изоставане спрямо развитието на водоснабдителните системи.

С бетонови тръби с диаметри ф300мм, ф 350мм, ф400 мм и ф500мм, е изпълнена канализация в кв. "Акациите" и други райони на града.



Оперативна програма "Регионално развитие" 2007-2013

www.bgregio.eu

Инвестираме във Вашето бъдеще!

Проектът се финансира от Европейския фонд за регионално развитие и от държавния бюджет на Република България

В к-с „Лазур“, канализационната мрежа е разделна, изпълнена с бетонови тръби с диаметри ф 200 и ф 250 мм.

В кв.Победа е положената нова канализационна мрежа от PVC тръби с диаметри ф315мм, ф 400мм., ф530, ф 600мм.

Действащите преливници на канализационна мрежа в града са следните:

- На главен колектор към ПСОВ „Бургас“: - при „Победа“ АД, кръстовище на ул.„Одрин“ и ул.„Проф.Якимов“ и други. Преливните дъждовни води се вливат в езеро „Вая“.
- На колектор по ул.„Мария Луиза“ на кръстовище с ул.„Самуил“, при КПС4, водите се вливат в езеро „Вая“, в близост до изхода на надлеза на ж.п.гарата в южна посока. Водите от канализационен колектор в ниската част на зона „Д“ с преливник се вливат при дъждовно време в езеро „Вая“.
- Преливник на КПС2 в охранителен канал на „Атанасовско езеро“
- На главен канализационен колектор към КПС1 има два действащи преливника, заустени в морето, в акваторията на пристанището. Тук трябва да се отбележи, че основния преливник и изпускател на този главен колектор, който по проект и изпълнение е изграден и заустен в морето в близост до вълнолома, не функционира като преливник или изпускател. След извършване на укрепване и продължаване на вълнолома през 90-те години на миналия век, заустяването на колектора е засипано с пясък от морето. Това доведе до системно наводняване на гаровия площад при всеки по-интензивен дъжд, в централната градска част на Бургас. Необходимо е да се извърши спешна реконструкция, с почистване, като се възстанови неговата проводимост до морето като преливник, за да не се допуска наводняване.

Основните проблеми на територията, свързани с канализационната мрежа са:

Изоставане на процесът на изграждане на канализационните системи в кварталите на гр.Бургас: Горно Езерово, Крайморие, Лозово;

Съгласно нормативните изисквания НПКС чл.55, минимален диаметър за улична канализация е ф300 мм. Това налага в следващи етапи, във връзка с ново застрояване, да се изготвят проекти за реконструкции на амортизираната и изградена с малки диаметри улична канализация.

Пречиствателни станции

Генерираните отпадъчни води от града в момента се пречистват в ПСОВ „Бургас“ и ПСОВ „Меден Рудник“.

ПСОВ „Бургас“ е разположена непосредствено до северния бряг на ез.Вая, в Северната индустриална зона на града. В експлоатация е от 1986 год. Постъпващото водно количество е 1388 л/с. Пречиствателната станция има конвенционална схема за механично и биологично пречистване. Технологичната схема станция се състои от следните съоръжения:

- по пътя на водата — 3 бр. фини решетки, шнеко - помпена станция, 4 бр. аерирани пясъко и мазнинозадържатели, 2 бр. първични радиални утайтели, 3 бр. трикоридорни биобасейни с пневматична аерация, 3 бр. вторичен радиален утайтел, смесител за хлор и 4 бр. контактен резервоар.
- по пътя на утайката - помпена станция за активна утайка, помпена станция за смесена излизва активна и първична утайка 2 бр метантакове, 2 бр калоуплатнителители за промити утайки, 2 бр изгниватели, 2 бр съоръжения за механично обезводняване, изсушителни полета.

Капацитет на пречиствателната станция е за над 50000 ЕЖ.

През 2008-2009 г. е извършена реконструкция и модернизация на ПСОВ - Бургас с отстраняване на биогенните елементи (азот и фосфор), съфинансирана по програма ИСПА, в съответствие с изискванията на действащата в момента Наредба №6/2000г. за отвеждане на пречистени води във водоприемник „чувствителна зона“. Реконструкцията и модернизацията включва биологична + реагентна дефосфатизация и денитрификация.

Изградени са следните съоръжения: реагентно стопанство, смесителен басейн и площадкови комуникации.

Този документ е създаден в рамките на проект BG161PO001/1.4-07/2010/004, „Интегриран план за градско възстановяване и развитие на гр. Бургас“, който се осъществява с финансовата подкрепа на Оперативна програма «Регионално развитие 2007 -2013г», съфинансирана от Европейския съюз чрез Европейския фонд за регионално развитие. Цялата отговорност за съдържанието на документа се носи от Община Бургас и при никакви обстоятелства не може да се счита, че този документ отразява официалното становище на Европейския съюз и Договарящия орган.



Оперативна програма “Регионално развитие” 2007-2013

www.bgregio.eu

Инвестираме във Вашето бъдеще!

Проектът се финансира от Европейския фонд за регионално развитие и от държавния бюджет на Република България

Извършено е преоборудване на помпените станции (подмяна на помпените агрегати, както и подмяна на аерационните системи на биобасейните).

Изпълнено е автоматизирано управление на процесите, с въведена компютърна информация в ЦДП на ПСОВ. Степента на пречистване отговаря на специализираните стандарти за подобни води, в съответствие с Директивата на ЕС 91/271/ЕЕС от 21.05.1991г.

Таблица 68: Параметрите на ПСОВ –Бургас са както следва

Целева година	2008 г.
Еквивалент жители при БПК5	50 гр/е.ж
Средно дневно водно количество	39400 м3/д; 456 л/сек
Оразмерително водно количество Максимално часово в сухо време Максимално часово при дъжд	2709 м3/ч 5419 м3/ч

Пречистените в ПСОВ “Бургас” отпадни води се заустват в езерото Вая, съгласно издадено разрешително за заустване.

ПСОВ „Меден Рудник” е изградена през 1965 г. и разширен през 1981г. Тя е осигурявала единствено механично пречистване на отпадъчните води. Технологичната схема се състои от:

- по пътя на водата — входна шахта, помпена станция за отпадни води, фини решетки 2 бр., Пясъкозадържатели 2 бр., хоризонтални утайтели и отвеждащ канал.
- по пътя на утайката — помпена станция за първични и изгнили утайки, 2 бр. Открити изгниватели, 9 бр. изсушителни полета с площ 1,5 дка.

През 2009г. е изградена нова биологична пречиствателна станция с отстраняване на биогенни елементи (азот и фосфор) по отделен проект, съфинансиран също по програма ИСПА. Капацитетът на вход станция за първия етап е:

- средно дневно водно количество: 7344 м3/д; 306 м3/ч; 85 л/сек;
- максимално часово водно количество при дъжд: 628 м3/ч; 175л/с.

Станцията обслужва всички зони от кв. Меден Рудник. Тя е проектирана и изградена с третично стъпало и осигурява пречистване, което изцяло покрива изискванията на Европейската директива за заустване на битови отпадъчни води във водоприемници, определени като чувствителна зона. Капацитетът и за 2010 г. е да пречиства отпадъчните води от 48 900 еквивалент жители, а по прогнозни данни за 2022 г. от 56 850 еквивалент жители.

Изграждане на ПСОВ, обслужваща кв.Ветрен, кв.Банево и Минерални бани: Бъдещата ПСОВ ще бъде ситуирана в имот, разположен източно от кв.Ветрен, на около 250 м от границите на населеното място. Броят жители на кв.Ветрен, кв.Банево и в.з.Минерални бани, които ще се обслужват от ПСОВ са 5300 жители. Оразмерително водно количество, което ще постъпва от трите населени места чрез довеждащ колектор до площадката на ПСОВ е 54 л/сек. Канализационната схема на кв.Ветрен е решена с два главни колектора и 18 второстепенни канали. Условно квартала се разделя на две. Водата от територията обслужвана от главен колектор I се отправя гравитачно към бъдещата ПСОВ, а тази от територията на Главен колектор II и прилежащите към него канали отвеждат водите югоизточно от квартала, в бъдеща канална помпена станция /КПС/. Чрез тласкател водите се връщат в Гл. колектор I, за да се насочат към ПСОВ. Изграждането на КПС се предвижда да е с трасе преминаващо през частни парцели, поради липса на трасе преминаващо през общински имоти. За целта следва да се изготви ПУП и процедура за промяна статута на земята. В източна посока на селото се налага изграждането на локална помпена станция /ЛПС шахтов тип. В нея ще постъпват



Оперативна програма "Регионално развитие" 2007-2013

www.bgregio.eu

Инвестираме във Вашето бъдеще!

Проектът се финансира от Европейския фонд за регионално развитие и от държавния бюджет на Република България

само битови води чрез канали 49, 50, 51 и посредством тласкател ще се насочат към главен колектор I, а оттам към ПСОВ.

С въвеждането в експлоатация на пречиствателната станция се подобрява качеството на водите на Черно море, на хигиенните и жизнените условия в града, както и на условията за туризъм, което ще подпомогне икономическото развитие на региона. Реализирането на проекта е част от общата политика на МОСВ за постигане на екологичните стандарти и устойчиво развитие на населените места, като в същото време представлява принос за постигане на договорните ангажименти, поети от България към ЕС.

Оператор на Водоснабдителната и канализационната системи в община Бургас е "Водоснабдяване и канализация" ЕАД Бургас, регистрирано в Бургаски окръжен съд по фирмено дело № 7184 от 1991 година със седалище Бургас (Решението е обнародвано в ДВ бр. 100/1991 г.) Следват промени по фирменото дело, отразяващи промените в представителството и управлението на капитала на Дружеството. Със заповед № РД - 02-14-1094 от 12.06.2000 г. на Министъра на регионалното развитие и благоустройството, еднолично дружество с ограничена отговорност е преобразувано в Еднолично акционерно дружество с държавно имущество с наименование „Водоснабдяване и канализация" ЕАД гр. Бургас.

Едноличен собственик на капитала е Министерството на регионалното развитие и благоустройството на Република България. Компанията е единственото държавно акционерно дружество във водния сектор в България. Прогнозата в бъдеще е този статут да бъде запазен и развит с оглед засилване на корпоративната власт на компанията.

Капиталът на Дружеството е 2 227 800 лева, разпределен в 222 780 поименни акции с номинална стойност 10 лева на акция.

На територията, обслужвана от ВиК ЕАД Бургас, потребители са физически и юридически лица, като 100% са присъединени към водоснабдителната мрежа. Към началото на 2008 г. регистрираните потребители са 68 988 (416 148 души), или 87,3% от населението на областта. Общият брой монтирани водомери (на водоизточници, на вход населени места и на СВО) е 132 189. Населението на гр. Бургас, водоснабдено от язовир "Камчия" и ПСПВ "Камчия", е 192 831 души. В структурата на потреблението на база фактурирана вода за 2007 г. 58% от потреблението се пада на населението и 42% - на промишлени и други стопански потребители. Инкасираната вода, отнесена към общия брой на населението показва годишно водопотребление по 59 куб. м/на глава от населението за година. Инкасираната вода само за населението е 7 584 хил.куб.м, т.е. по 37 куб.м на човек за година. При водните количества на вход ПСПВ (източена вода от язовирите) е заложена тенденция на намаление от 100 780 хил.куб.м за 2007 г. до 87 050 хил.куб. м., като основание за това са предвидените мероприятия по намаляване на загубите на питейна вода, при увеличаване на потреблението. Технологичните загуби в ПСПВ са около 8,0 %.

„ВиК" ЕАД, Бургас има добро сътрудничество с община Бургас. Общината подготвя становища по бизнес плановете, които дружеството изготвя и представя пред ДКЕВР. Общината, в тясно сътрудничество с дружеството, подготвя проекти за кандидатстване пред различни финансиращи програми за развитието на ВиК инфраструктурата на територията на общината. Община Бургас като бенефициент управлява тези проекти и носи отговорност за цялостното им изпълнение.

Регионалната инспекция по опазване и контрол на общественото здраве - Бургас също е в непрекъсната комуникация с „ВиК" ЕАД. Бургас във връзка с контрола и мониторинга на качеството на питейните води.

Планираните по-крупни инвестиции за община Бургас за периода 2009-2013 г. включват:

- Основен ремонт и реконструкция на водоснабдителни съоръжения
- Основен ремонт и реконструкция на вътрешната водопроводна мрежа;
- Реконструкция и разширение на канализационната мрежа на гр. Бургас
- Реконструкция и разширение на канализационната мрежа на гр. Твърдица
- Реконструкция на ПСОВ Бургас и ПСОВ Меден рудник



Оперативна програма "Регионално развитие" 2007-2013

www.bgregio.eu

Инвестираме във Вашето бъдеще!

Проектът се финансира от Европейския фонд за регионално развитие и от държавния бюджет на Република България

Заложените инвестиции в плановия период 2009-2013 г. са 512 700 хил.лв., като част от тях са собствени средства, а останалите са финансираня по проекти на обслужваните общини по оперативни програми на ЕС. Инвестициите за община Бургас са 82 850 хил.лв. Съгласно отчет на РИОКОЗ- Бургас стандартността на питейната вода за 2007 г е 95,4%.

За отделните квартали състоянието на В и К мрежата е както следва:

ж.к. Акации

В квартала са водоснабдени 98,44 % от населението, а в канализация са отводнени 87,50% от населението.

Кварталът се намира на брега на езерото „Вая“, разделя ги бул. Гочо Иванов, това е северозападната му граница, на изток спира в ул. Индустриална, на север от него се намира стадион „Черноморец“.

Жителите на квартал „Акациите наброяват 945 души.

Водопроводната мрежа е изградена от етернитови тръби, от което следва че трябва да бъде изцяло подменена.

В годините след 1993 година до днес изградената канализационна мрежа в кварталите „Акациите“ и „Победа“ е смесена, т.е. в една тръба се отвеждат битовите, промишлените и дъждовните отпадъчни водни количества.

Гръбнакът на канализационна мрежа е с 3 Колектора, които заустват в КПСт „Вая“, която събира отпадъчните води от кварталите „Победа“ и „Акации“.

Необходимо е доизграждане на канализационната мрежа и реконструкция и ремонт на част от съществуващата В и К мрежа.

кв. Банево и кв. Ветрен

кв. Банево

В квартала са водоснабдени 98,80 % от населението, а в канализация са отводнени само 4,13% от населението.

Квартал „Банево“ е от новоприсъединените квартали на град Бургас. Намира се на 16 км на северозапад от центъра на града. Това е един от най-древните български балнеологични курорти, разположен сред добре озеленена местност, лозя и плодни градини. Минералната вода се характеризира като гореща (41С), слабоминерализирана (0,604 г/л), хлоридно-хидрокарбонатно-натриева, с висока алкална реакция (рН 9,95), силициева (94 мг колоидална метасилициева киселина в л), умерено флуорна (8 мг флуор в л), с общ дебит 36 л/сек или около 3 млн. л в денонощие.

Населението му понастоящем наброява 1 694 жители, а абонати на Вик Бургас са 1 192 броя. Намира се на 1,5 км. от Бургаските минерални бани, на близо 3 км от центъра на Ветрен и около 17 км от центъра на Бургас.

Кв. Банево получава вода от подземни води – сондаж Б108 и от отклонението от Дюкер Бургас довеждащ вода от язовир Камчия за Бургас. Съществуващата улична водопроводна мрежа на кв. Банево е изпълнявана в продължение на десетилетия от азбестоциментови тръби с диаметър 150 мм., 125 мм., 100 мм. и 80 мм. – минимален диаметър. В най-ниската част на квартала, където напорите надвишават 6 атм., АЦ тръбите са заменени със стомана (спирало заварена) – ф 133 мм. Тръбопроводите са с необходимата проводимост по отношение на диаметрите. Общата дължина на мрежата е 14272м, като 12,5 км са етернитови тръби, а останалите са подменени полиетиленови тръби.

Напорният водоем на квартала е с обем $V = 280\text{м}^3$ характерните коти на водоема:

кота терен - 142,00

кота н.в-ниво - 143,00

котахр. тр. - 140,10



Оперативна програма "Регионално развитие" 2007-2013

www.bgregio.eu

Инвестираме във Вашето бъдеще!

Проектът се финансира от Европейския фонд за регионално развитие и от държавния бюджет на Република България

Канализацията на квартала е строена на парче, по стопански начин. Тя е плитка не отговаря на нормативните изисквания и не се експлоатира от ВиК Бургас или Община Бургас. Квартала има ясно изразен наклон в посока север юг. Дерето преминаващо през средата се явява естествен събирател на повърхностните и отпадъчни водни количества. По голяма част от парцелите са на септични и изгребни ями, но има и канализационна мрежа заустваща директно в дерето. Дерето довежда събраните водни количества до околоръстния канал на бургаски солници, от където те се препомпват в Черно море.

кв. Ветрен

В квартала са водоснабдени 99,67 % от населението, а в канализация са отводнени само 48,91% от населението.

Намира се на 14,5 км от центъра на град Бургас по пътя за София. Абонати на ВиК дружеството гр. Бургас са 911 броя.

Водопроводната мрежа на кв. Ветрен е изградена от различни видове тръби етернитови с дължина 3624м., стомана 1861м., полиетилен 2347м. или общо 8027м.

Има изградени два водоема $V = 240\text{м}^3 + 100\text{м}^3$ на кота терен - 69,00.

За двата квартала е необходимо доизграждане на канализационната мрежа и ремонт и реконструкция на съществуващата канализационна мрежа строена по стопански начин, както и спешна реконструкция и ремонт на водопроводната мрежа.

За кв.Банево и кв.Ветрен са изготвени:

- Предварителни (прединвестиционни) проучвания за Пречиствателна станция за отпадъчни води на кварталите Банево, Ветрен и Минерални бани, гр. Бургас, съдържащо Част "Технологична" и Част "Технико-икономическа";
- Подробни прединвестиционни проучвания за подобряване и развитие на инфраструктурата за отпадъчни и питейни води на кв. Банево, кв. Минерални бани, кв. Ветрен, град Бургас - Канализационна мрежа, Част «Технологична» и Част «Технико-икономическа» (линейна инфраструктура);
- Подоробни прединвестиционни проучвания за подобряване и развитие на инфраструктурата за отпадъчни и питейни води на кв. Банево, кв. Минерални бани, кв. Ветрен, град Бургас - Водоснабдяване (линейна инфраструктура);
- За Минерални бани, кв.Банево и кв.Ветрен се подготвя проект за цялостна реконструкция на канализационната мрежа и ПСОВ , с който ще се кандидатства по ОПОС.

ж.к. Братя Миладинови

В квартала са водоснабдени 99,98 % от населението, а в канализация са отводнени 99,81% от населението

Кварталът се намира на север от квартал Възраждане, на запад границата му е улица Струга, а границата с кв. Възраждане е улица Сан Стефано. Абонатите , живеещи в този квартал наброяват 6204 души.

Водопроводната мрежа на квартала е към ниската зона на града. Основната част от мрежата е от етернитови и стоманени тръби , които са негодни за експлоатация , поради изтеклият срок на годност на етернитовите тръби и корозията на стоманените (липсва катодна защита).В квартала в близост до СУ "Братя Миладинови" има изградена хидрофорна помпена станция за осигуряване водоподаването на високоетажните блокове.

В този квартал е подменена част от съществуващия стоманен водопровод по ул. Струма с дължина 700м и диаметър Ф150 с полиетиленови тръби с диаметър Ф200 с дължина 356м и диаметър Ф160 с дължина 347м.

В квартала е разположена хидрофорна станция за висока зона в ж.к."Бр.Миладинови".

ж.к. Възраждане

В квартала са водоснабдени 99,98% от населението, а в канализация са отводнени 99,68% от населението.



Оперативна програма "Регионално развитие" 2007-2013

www.bgregio.eu

Инвестираме във Вашето бъдеще!

Проектът се финансира от Европейския фонд за регионално развитие и от държавния бюджет на Република България

Квартал Възраждане и ЦГЧ на град Бургас обхващат старата част на града. Граничната линия на квартал Възраждане е описана от булевардите : на север Сан Стефано , на запад Мария Луиза, на изток ул. Христо Ботев и на юг ул. Иван Вазов.

В кварталите има 25200 абонати на ВиК гр. Бургас. В периферията на квартала до централната градска част на мястото на старите едноетажни и двуетажни къщи са изградени многоетажни блокове, без да са подновени старите водопроводни клонове, които са от етернитови тръби с диаметри $\Phi 100$ и $\Phi 125$. Остарелите и амортизирани етернитови тръби, не са в състояние да изпълняват функциите си при промененото застрояване. За целта е необходимо да се възложи да се разработи хидравличен модел (идейно решение) за оразмеряване на водопроводната мрежа на целия град с определеното на водопотреблението за град Бургас (определено е водопотреблението и по квартали).

Във връзка с основните линии за развитие на ВиК гр. Бургас, дружеството предвижда инвестиции и организира мероприятия за намаляването на загубите на вода. Една от мерките за намаляването на загубите, е чрез подмяна на амортизирани главни водопроводи. През квартала минават главни клонове, които са подменени с полиетиленови или чугунени тръби , така например по ул. Мария Луиза е подменен водопровода с чугунени тръби $\Phi 600$, в участъка между ул. Сан Стефано и ул. Левски.

През кв. Възраждане преминава главният клон от водоем „Лозово“ $V = 30000\text{м}^3$, който пресича квартала от бул. Сан Стефано до ул. Фотинов (която се намира в ЦГЧ), в по - голямата си част е подменен с чугунени тръби с диаметър $\Phi 600$, а по ул. Фотинов тръбите са с диаметър $\Phi 450$.

Част от канализационната мрежа (20.34 ха) на квартал „Възраждане“ не може да заусти гравитационно в колектора по улица „Дебелт“. Поради тази причина е изградена КПСт 4 на булевард „Мария Луиза“, след кръстовището с улица „Самуил“. Пред помпената станция е изграден дъждопреливник, който дозира постъпващото по време на дъжд отпадъчно водно количество, към нея. Довеждащ колектор е профила по булевард „Мария Луиза“, в който са заустени всички съществуващи канали от този водосбор.

Необходимо е реконструкция и ремонт на част от В и К мрежата.

кв. Горно Езерово

В квартала са водоснабдени 95,88 % от населението, а в канализация са отводнени само 9,74% от населението.

Кварталът се намира на запад от град Бургас и южно от езерото „Вая“. Населението на квартал „Горно езерово“ наброява 2 175 жители, а абонатите на ВиК Бургас са 554 броя, което означава, че около 1200 жители са водоснабдени.

За водоснабдяването на кв. „Горно Езерово“ има съществуващ резервоар с обем 100м^3 ,

По всички улици има изградени водопроводи , които предимно са от етернитови тръби с диаметри от $\Phi 60$ до $\Phi 100$.

Кварталът има изграден напорен водоем с обем $V = 100\text{м}^3$ на кота терен - 52,32 и кота хранителната тръба 50,80 м., който не е в експлоатация и водоем с обем $V = 250\text{м}^3$ (2×125), от който се захранва водопроводната мрежа на квартала.

Канализационна мрежа не е изградена, с изключение на канали строени по стопански начин от местното население, които са плитки, строени са в тротоарите и преминават през парцелите. Всички тези канали са заустени в „Каф дере“.

Генерираните от цялото население отпадъчни водни количества се заустват в „Бургаското езеро“ и го замърсяват.

През 1985 година е разработен застроителен и регулационен план на квартала и ВиК схеми. През 2005 година се извършва актуализация на ВиК схемите от 1986 година. Възприема се разделна канализационна система, а събраните отпадъчни битови водни количества се предвиждат за пречистване в локална ПСОВ „Горно Езерово“, разположена на брега на Бургаското езеро при заустването на „Каф дере“ в него.



Оперативна програма "Регионално развитие" 2007-2013

www.bgregio.eu

Инвестираме във Вашето бъдеще!

Проектът се финансира от Европейския фонд за регионално развитие и от държавния бюджет на Република България

Към настоящата 2012г. има изготвен технически инвестиционен проект за разделна канализационна мрежа на кв.Горно Езерово и локална КПС, съгласно който битовите отпадни води се събират и отвеждат към ПСОВ"Горно Езерово". За ПСОВ"Горно Езерово има изготвен идеен проект.

Предстои реализирането на проект: „Интегриран проект за управление на питейни и отпадъчни води в кв.Горно Езерово, гр.Бургас, Община Бургас“ – проект №58-131-165-165

с подобрения:

- "Канализационна помпена станция /КПС/2 със сградни ВиК отклонения, сградно ел.отклонение и площадково осветление в УПИ I кв.1, кв.Горно Езерово,гр.Бургас и напорен тръбопровод /тласкател/ от КПС;
- Битова канализация и дъждовна канализация, сградни канализационни отклонения в кв.Горно Езерово,гр.Бургас;
- Реконструкция и модернизация на водопроводната мрежа на кв.Горно Езерово,гр.Бургас;Сградни водопроводни отклонения в кв.Горно Езерово, гр.Бургас
- "Пречиствателна станция за отпадни води/ПСОВ/-кв.Горно Езерово-вариант I; Дизелгенератор 100 kW; Площадкови кабелни мрежи НН; Обслужващ път до ПСОВ; ВиК инфраструктура, обслужваща ПСОВ- довеждащ водопровод, довеждащ канализационен колектор и отливен канал в УПИ I -430, местност „Каваците“,з-ще кв.Горно Езерово, гр.Бургас, ПИ с идентификатор 07079.7.258 по КК на гр.Бургас; Местонахождение: ПИ с идентификатор 07079.7.258 по КК на гр.Бургас, кв. Горно Езерово, гр. Бургас, Община Бургас По части: ВиК-Технологична, Арх., Конструктивна, Ел, ОВК, КИП и Автоматика, Геодезия,ВП-идейни проекти, ВиК инфраструктура, обслужваща ПСОВ, Пътна-обслужващ път до ПСОВ-работни проекти,Инженерна геология и Хидрогеология , ПБЗ , ПБ

Технически параметри на строежа са:

- Водопроводна мрежа с обща дължина Лобщо=9782,65м, тръби ПЕВП тип 100 за налягане 10 атм.- ф90,ф125,ф160;Канализация за битови отпадни води с обща дължина Лобщо=9366,55м –PP-тръби за коравина SN8 ,DN315,Сградни канализационни отклонения/СКО/ -6546р., DN 200,L=3293м;
- Канализация за дъждовни води с обща дължина Лобщо=5906,53м, PP-тръби за коравина SN8 ,DN315,400,500,600 и 800, ревизионни шахти, улични оттоци, канализационна помпена станция /КПС/2 за битови отпадни води с тласкател PEHD 100 PN10 DN75,L=146,50м
- Пречиствателна станция за отпадни води–Qсредно ден.=502 m³/ден; Qмакс.час=14,57 l/s; Q год.=183 230m³/а; Водопровод до ПСОВ-PEHD100,PN10, DN90 с дължина 118,49м; довеждащ колектор-PP тръби DN315 с дължина 108,79мм; отливен канал- PEHD DN300 с дължина 20.70м; обслужващ път до ПСОВ

кв. Долно Езерово

В квартала са водоснабдени 98,58 % от населението, а в канализация са отводнени 97,70% от населението.

Кварталът се намира на запад от град Бургас и северно от езерото Вая. За този квартала абонатите са 2039броя.

По всички улици има изградени водопроводи , които основно са от етернитови тръби с диаметри от Ф80 до Ф100, има няколко участъка, които са подменени с полиетиленови тръби.

Напорният водоем на квартала с обем V=350м³ на kota терен 29,40 не е в експлоатация, водопроводната мрежа се захранва директно от напорен водоем V=4000м³ „Изгрев“.

Релефа на квартала е просечен от две дерета „Източно" и „Западно" пресичащи го от север на юг, които са естествен приемник на повърхностните води. В северозападната част на квартала е изградена смесена канализация. Отпадъчните води от тази част на квартала постъпват в новоизградената КПС"Долно Езерово". В останалата част на квартала е изградена канализационна мрежа за битови отпадни води с обща дължина



Оперативна програма "Регионално развитие" 2007-2013

www.bgregio.eu

Инвестираме във Вашето бъдеще!

Проектът се финансира от Европейския фонд за регионално развитие и от държавния бюджет на Република България

10км. Отпадните води постъпват в КПС "Долно Езерово" и посредством тласкател с обща дължина 3155м се включват в съществуващ колектор към ПСОВ-Бургас.

Необходимо е реконструкция и ремонт на част от В и К мрежата.

ж.к. Зорница

Квартала е водоснабден 100 %, а в канализацията са отводнени 99,90% от населението.

Жилищен комплекс „Зорница“ се намира на юг от квартал „Изгрев“, разделя ги ул. Никола Петков, която е северната граница на комплекса. Източната граница е ул. Димитър Димов, на запад границата е бул. Стефан Стамболов, южната граница е жп. линия.

Този комплекс е застроен с високоетажни блокове, в него се намира обединена районна болница. Кварталът е в ниската зона на водопроводната мрежа на града (изключение правят високите блокове -19 етажни). Водопроводната мрежа на жк. Зорница е изградена изцяло от етернитови тръби с диаметри от Ф75 до Ф150. Епизодично са подменяни участъци от водопроводите по улица Никола Петков с полиетиленови тръби Ф110(висока зона) и водопроводът при дом майка и дете от страната на блокове 33,33 и 34.

Водопроводната мрежа трябва да се подмени изцяло, тъй в комплекса живеят 4772 абоната и е необходимо да им се осигури качествено и постоянно водоподаване.

ж.к. Изгрев

Квартала е водоснабден 100%, а в канализацията са отводнени 99,89% от населението.

Този квартал в по голямата си част е към ниската водоснабдителна зона на водопроводната мрежа на град Бургас.

Границите на квартала са на изток това е ул. Димитър Димов, на север улица Транспортна, на запад бул. Стефан Стамболов(кв. Славейков), на юг жк Зорница. В този квартал абонатите са около 9419. Преобладаващо е високото строителство, има изграден спортен комплекс.

Водопроводната мрежа е изградена предимно от етернитови и стоманени тръби с отдавна изтекъл срок на годност.

Започнала е частична подмяна на водопроводите, създаващи най-често проблеми на експлоатацията и нарушаващи водоподаването в този район, а именно: водопровод по улица Транспортна с тръби от полиетилен от Ф75 до Ф200, това са улиците около блокове от 3 до 9, от 17 до 21 и блоковете около СОУ Д.Чинтулов. Подменен е водопровод с начало ул. Транспортна по пътя на рейсове 1,13, 101 и 211 до ул. Димитър Димов, след което продължава по ул. Димитър Димов, водопроводът е от две нитки чугунени тръби съответно с диаметри Ф500(за ниска зона) и Ф300(за висока зона). Продължението на тези клонове е в квартал Зорница със стоманени тръби Ф133 и Ф400(неподменени).

Има отклонение от нитката за висока зона по улицата минаваща на север от спортния комплекс, който е от чугунени тръби Ф250, той продължава и в комплекс Зорница за високата част.

Оставащите за подмяна в този квартал са предимно стоманени и етернитови тръби, които са сравнително малко като дължина.

В квартала е разположена хидрофорна станция при водоем „Изгрев“ - използва се за висока зона в ж.к. „Изгрев“ и ж.к. „Зорница“

кв. Крайморие

Туристическо селище Крайморие е разположено 10 км. на юг от Бургас. Квартал „Крайморие“ е най-южния квартал на град Бургас. Населението му понастоящем наброява 821 жители, а абонати на ВиК Бургас са 345 броя или 100% от населението е водоснабдено.

Водопроводната мрежа е добре развита, но почти изцяло е изградена от етернитови тръби. В най-южната част на квартала преминава магистрален водопровод, от системата Ясна поляна с диаметър Ф1020 мм, чрез отклонение от него (етернитов водопровод Ф200) се захранва директно водопроводната мрежа на



Оперативна програма "Регионално развитие" 2007-2013

www.bgregio.eu

Инвестираме във Вашето бъдеще!

Проектът се финансира от Европейския фонд за регионално развитие и от държавния бюджет на Република България

квартала. Кварталът няма изграден водоем. Във връзка с бъдещото развитие на района, следва да се предвиди и резервоар с необходим обем.

Разработен е ПУП-ПРЗ, в който се предлага схема за водоснабдяване на разширението на квартала в неусвоените територии, предвидени за жилищна зона. Проектът дава техническото решение с хидравлично решение на водоснабдителната схема и зонирани на квартала, обособени са ниска и висока зони. Предвидено е изграждане на напорен водоем $V=5000\text{m}^3$

Цялостен проект за канализация на квартала няма. Канализационната мрежа е строена в продължение на много години. Канализационната система е разделна, битовите отпадъчни водни количества се събират в колектор по улица „Христо Арнаудов“ и се довеждат до КПСт „Крайморие“, разположена в южната част на квартала пред входа на къмпинг „Крайморие“. От там те се тласкат в септична яма. От септичната яма има гравитационна връзка с помпена станция, която ги тласка в Черно море. Дъждовните води се събират в дъждовен канал и се заустват на плажа в морето.

КПСт „Крайморие“ в строително отношение е изпълнена, като спускащо се съоръжение с диаметър ф4000. В него са инсталирани 2 броя потопяеми помпи - мокро изпълнение. Характеристичните данни на помпите са показани в Таблица. Дължината на тласкателя е 200 м.

Община Бургас възлага големи переспективи за развитието на този квартал. Съгласно ПУП-ПРЗ на квартал „Крайморие“ е единственият на територията на черноморската община Бургас, който съчетава излаза на море с възможността за жилищно строителство. Жилищната зона на "Крайморие" ще заема площ от 484.40 ха, предназначена да поеме още 10 000 постоянно живеещи и 6 000 сезонно приходящи. Предвиждат се и производствено складови терени в крайпътната зона, чийто първи план към път Бургас - Созопол ще бъде от изолационна зеленина, а на втори план са разположените с по-компактно нискоетажно застрояване.

Община Бургас кандидатства за финансиране по ОП „Околна среда“ с проект: Изграждане на инфраструктура за питейни и отпадни води в кв. Крайморие, гр. Бургас.

Проектът „Изграждане на инфраструктура за питейни и отпадъчни води в кв. Крайморие, гр.Бургас, обл. Бургас“, обхваща дейностите с които се допринася за постигане на стратегическа цел на политиката за околна среда в страната, а именно подобряване на качеството на живот на населението, чрез осигуряване на здравословна и благоприятна среда и запазване на богатото природно наследство на основата на устойчиво развитие на страната.

ОП „Околна среда 2007-2013г.“ е един от инструментите за реализация на националната политика за развитие на страната и в частност на националната политика за околна среда.

Проектът за кв. Крайморие предвижда изпълнението на три основни дейности, съвместими с обхвата на Оперативна програма „Околна среда“. Дейностите, включени в обхвата на проекта са:

- Доизграждане на съществуващата канализационна мрежа на кв. Крайморие;
- Отвеждане на отпадъчните води до съществуваща ГПСОВ –Бургас, чрез
- изпълнението на следните дейности:
- Изграждане на КПС- Крайморие в границите на кв. Крайморие;
- Изграждане на Напорен тръбопровод от КПС-Крайморие до съществуваща РШ от канализационната мрежа на гр.Бургас;
- Реконструкция на помпена станция "Вая", която отвежда водите от кв."Победа", "Акации", зона "Д" на кв.Меден Рудник и водите от напорния тръбопровод на КПС-Крайморие, доведени чрез съществуващи главни колектори;
- Реконструкция на напорен тръбопровод DN355 от КПС "Вая" до съществуваща РШ от канализационната мрежа на гр. Бургас.
- Изграждане на ново мостово съоръжения по съществуващия мост по път I-9, за преминаване на



Оперативна програма "Регионално развитие" 2007-2013

www.bgregio.eu

Инвестираме във Вашето бъдеще!

Проектът се финансира от Европейския фонд за регионално развитие и от държавния бюджет на Република България

напорен тръбопровод от КПС-Крайморие до същ. РШ от канализационната мрежа на гр.Бургас.

- Реконструкция и доизграждане на съществуващата водопреносна мрежа по трасетата, където ще се изгражда канализация, с оглед подобряване качеството и количеството на доставяната питейна вода.

Дейностите на проекта напълно съответстват с дейностите на ОПОС процедура

BG161PO005/11/1.12/02/25 "Подобряване и развитие на инфраструктурата за питейни и

отпадъчни води в агломерации между 2000 и 10000 е.ж."

Проектът на Община Бургас попада в територията, предвидена за изпълнение на I етап от ЗРП, включваща следните на кв. Крайморие: Съществуващите жилищни квартали №№- 3, 4, 5, 6, 7, 8, 9, 10, 10а, 11, 12 и 23 и новообразувани жилищни квартали 1, 2, 14, 15, 16, 17, 18, 19, 20, 22, 24 и 28, включени в I етап на Застроително регулационни план в периода 2012-2062 г.

ж.к. Лазур

В квартала са водоснабдени 99,99 % от населението, а в канализация са отводнени 99,74% от населението.

Кварталът е ситуиран между ул. Димитър Димов на изток, на запад с булевард Демокрация, на север жп. линия и на юг пресечката на Демокрация и Димитър Димов. В квартала има 8934 абоната, живеещи предимно във високи блокове.

В този квартал е предвидена подмяна на малка част от водопроводите по интегриран воден проект , финансиран по програма ИСПА по улица Копривщица , улица Места и по ул. Батак, в участъка между улиците Копривщица и Места.. По ул. Батак е подменен участък с дължина 164м от съществуващия етернитов водопровод с диаметър Ф80 с полиетиленови тръби с диаметър Ф125. От съществуващия етернитов водопровод с диаметър Ф80 по ул. Петлешков е подменен участък с дължина 137м с полиетиленови тръби с висока плътност с диаметър Ф225РЕ, подменени са и 218м с диаметър Ф140РЕ и сградните отклонения към подменените участъци.

Водопроводната мрежа на комплекса е към ниската зона на града и е изцяло от етернитови тръби с диаметри Ф80 с изключение на главният клон , който е от етернитови тръби с диаметър Ф 200.

По улица Демокрация е подменен водопроводният участък с тръби от чугун и диаметър Ф600 (главен клон, който е подменен изцяло).

Необходимо е реконструкция и ремонт на част от В и К мрежата.

В к-с „Лазур“, канализационната мрежа е разделна, изпълнена с бетонови тръби с диаметри ф200 и ф 250 мм. До момента е извършена подмяна на битова и дъждовна канализация в к-с „Лазур“, като реконструкция по ул. „Поп Грую“ в участъка между ул. „ Плиска“ и ул. „В. Търново“ с PVC тръби ф 315мм и ф400 мм дъждовна. Изградена е връзка между тласкателите на КПС — 2 стара и КПС — 2 нова.

кв. Лозово

В квартала са водоснабдени 99,11 % от населението, а в канализация са отводнени 95,54% от населението.

Квартал „Лозово“ се намира на север от ПСОВ Бургас на 4 км от централна част на града, на 2 км от Безмитна зона и СО МАТ и на 5 км от пристанище Бургас. Абонатите в квартала са 491 броя.

Има изградена водопроводна мрежа по всички улици . Основният материал на тръбите е азбесто- цимент с диаметри Ф80, подменен е главен клон I с полиетиленови тръби висока плътност Ф160РЕ. Главният клон на водопроводната мрежа за квартала е отклонението от етернитовия водопровод Ф300 от напорен водоем V=4000м³"Изгрев".

В квартала няма изградена легална канализационна мрежа.

За канализация на квартала има изготвен проект още през 1978 година, който не е реализиран. През квартала преминава сухо дере, което обуславя и събирането на повърхностните и отпадъчни води към него. В чертите на квартала то е коригирано в бетонови тръби.



Оперативна програма "Регионално развитие" 2007-2013

www.bgregio.eu

Инвестираме във Вашето бъдеще!

Проектът се финансира от Европейския фонд за регионално развитие и от държавния бюджет на Република България

Генерираните отпадъчни водни количества са събрани и заустени в канализационна помпена станция, която е собственост на ТЕЦ Бургас. От там водата с напорен тръбопровод се изтласква до канализационната мрежа на промишлената зона от където достига до ПСОВ Бургас. Съществуващата канализационна мрежа не се експлоатира от ВиК Бургас, а в Община Бургас нямат информация за изпълненото строителство.

Необходимо е реконструкция и ремонт на В и К мрежата.

Изоставен е процесът на изграждане на канализационната система в квартала, а спешно е необходимо изграждането на смесена канализация, поради честите наводнявания в квартала.

ж.к. Меден Рудник

В квартала са водоснабдени 99,78 % от населението, а в канализация са отводнени 98,88% от населението.

Кварталът е разположен в югозападната част на град Бургас. Абонатите в квартала са 16273 броя.

Водопроводната мрежа на квартал Меден Рудник е разделена поради конфигурацията на терена на три зони: ниска, висока и средна.

До квартал Меден Рудник необходимото водно количество достига, чрез мрежата на гр. Бургас или по-точно по стоманен водопровод с диаметър Ф530 мм, довеждащ водното количество до помпена станция "Победа".

Водното количество за квартала се подава от помпена станция „Победа“. От там, чрез помпа водата се подава в напорен водоем за ниска зона. Тласкателят е със съставен диаметър Ф820 и Ф920 стоманени тръби с дължина 3089м. Цялото водно количество постъпва в напорен водоем $V=4000\text{m}^3$ (2x2000), този водоем работи като напорен за ниската зона на квартала и черпателен за средна и висока зона. Непосредствено до водоема е разположена помпена станция „Меден рудник“. В машинната й зала са монтирани две групи помпи - група за висока зона и група за ниска зона. За всяка зона водата се изтласква по самостоятелен водопровод (всеки един от тях с диаметър Ф400 стомана)

За водоснабдяването на квартала се ползват:

- Резервоар ниска зона ж.к."Меден Рудник" - има обем 4 000м³ и кота преливен ръб 80,60 м. Работи като напорен водоем за ниска зона и като черпателен за средна и
- висока зони.
- Резервоар средна зона ж.к."Меден Рудник"- има обем 6000м³(4 x 1500м³) за средна зона е правоъгълен, стоманобетонов, четирикамерен с кота преливен ръб 109,50 м.
- Резервоар висока зона ж.к."Меден Рудник" — има обем 3 000м³/2x1500м³/. и кота преливен ръб 140,20м. правоъгълен, стоманобетонов, двукамерен.

На територията на квартала са разположени следните ПС:

- ПС"Победа" - служи за подаване на питейна вода за ж.к."Меден Рудник" от системи "Ясна поляна" и „Камчия“.
- ПС"М.Рудник"за средна и висока зона - служи за подаване на питейна вода за съответните зони на ж.к"Меден Рудник"

Вътрешната водопроводна мрежа е изградена в периода 1960-1970 година.

Главните водопроводи за зоните са стоманени и без катодна защита. Второстепенните клонове на зоните са изградени от етернитови тръби. Мрежата е стара и с отдавна изтекъл срок на годност.

Има разработени инвестиционни проекти за подмяната й „Рехабилитация на водоснабдителната мрежа и п.ст. „Победа „- работен проект

Генерираните отпадъчни водни количества се събират и заустват в ПСОВ „Меден рудник" (която е реконструирана и разширена).



Оперативна програма "Регионално развитие" 2007-2013

www.bgregio.eu

Инвестираме във Вашето бъдеще!

Проектът се финансира от Европейския фонд за регионално развитие и от държавния бюджет на Република България

Канализационната система на квартал „Меден рудник“ е смесена. Гръбнакът на канализационната мрежа са 3 Главни колектора. На канализацията на квартал „Меден рудник“ има изградени 10 дъждопреливника, през които разредените отпадъчни водни количества постъпват в отливни канали, които ги заустват в приемниците. Общата дължина на отливните канали е 1.715 км.

Главен събирател на канализационната мрежа на квартал „Меден рудник“ е Главен колектор IV, който гравитационно събира отпадъчните водни количества от 169,58 ха или 52% от площта (22188 жители) на квартала и ги довежда до Дъждопреливник 8 след, който започва Довеждащия колектор до ПСОВ „Меден рудник“. В Главен колектор IV и канализационната мрежа към него са заустени тласкателите от съществуващите КПСт 1 и 2.

КПСт 1 - „Меден рудник“ се намира на улица „Тодор Грудов“ и събира и препомпва отпадъчните водни количества събрани от съществуващата канализационна мрежа в югозападната част на квартала. Отводняваната площ е 27.11 ха. На площадката на съществуващата помпена станция по пътя на водата има изградени следните съоръжения:

- Довеждащ колектор е Колектор 61 с диаметър ф 1000, до Дъждопреливник 11, след него до входно съоръжение ф300;
- Входно съоръжение с монтирана механизирана дъгова решетка с ширина В=0.70 м;
- Черпателният резервоар е построен изцяло под земята, а размерите му са А=8.60 м, В=3.00 м, Н=2.03 м;
- Помпена станция, състояща се от подземна и надземна част. Подземната част е предназначена за електропомпените агрегати и тръбната разводка към тях. Помпените агрегати са хоризонтални сухо изпълнение тип ФЕ-А/125-315. В надземната част е монтиран телфер за изваждане на помпите.
- В надземната част на помпената станция има и командна зала и санитарен възел.

Дължината на тласкателя е 470 м, с диаметър ф315 (РЕ).

Канализационната помпена станция не е предадена за експлоатация на ВиК Бургас, а се поддържа от Община Бургас.

КПСт 2 - „Меден рудник“ се намира в централната южна част на квартала. Отводняваната площ е 19.75 ха. На площадката на съществуващата помпена станция по пътя на водата има изградени следните съоръжения:

- Довеждащ колектор е Главен колектор V с диаметър ф1 000, до Дъждопреливник 2, след него до входно съоръжение ф300;
- Входно съоръжение с монтирана механизирана дъгова решетка с ширина В=0.70 м;
- Черпателният резервоар е построен изцяло под земята, а размерите му са А=8.60 м, В=3.00 м, Н=3.60 м;
- Помпена станция, състояща се от подземна и надземна част. Подземната част е предназначена за електропомпените агрегати и тръбната разводка към тях. В надземната част е монтиран телфер
- В надземната част на помпената станция има и командна зала и санитарен възел.

Дължината на тласкателя е 260 м, с диаметър ф315 (РЕ).

Канализационната помпена станция се експлоатира от ВиК ЕАД Бургас.

До края на 2012г. ще завърши реализирането на проект №58111-17-208“Рехабилитация на ВиК мрежи в кв.Меден рудник, с подобекти:ЛОТ1 Главен източен канализационен колектор, ЛОТ2 Рехабилитация на водопроводна мрежа в кв.Меден рудник и ПС“Победа“ и ЛОТ3:Водоснабдяване и канализация в Зона „Районен център-Меден рудник“.



Оперативна програма "Регионално развитие" 2007-2013

www.bgregio.eu

Инвестираме във Вашето бъдеще!

Проектът се финансира от Европейския фонд за регионално развитие и от държавния бюджет на Република България

ж.к.Победа

В квартала са водоснабдени 99,11 % от населението, а в канализацията са отводнени 94,42% от населението.

Квартал Победа се намира на юг от квартал Акациите, на запад границата му е улица Чаталджа, на север улица Байкал, на юг улица Крайморска, на изток границата са жп коловозите за пристанището.

Абонатите в този квартал са 1206. Водопроводната мрежа е изградена от етернитови тръби, за да работи функционално ще бъде необходимо да се подмени цялата.

В годините след 1993 година до днес изградената канализационна мрежа в кварталите „Акациите“ и „Победа“ е смесена, т.е. в една тръба се отвеждат битовите, промишлените и дъждовните отпадъчни водни количества.

Гръбнакът на канализационна мрежа към КПСт „Вая“, която събира отпадъчните води от кварталите „Победа“ и „Акации“ са 3 Колектора.

Необходимо е реконструкция и ремонт на част от В и К мрежата.

В кв. Победа е положената нова канализационна мрежа от PVC тръби с диаметри ф315мм, ф 400мм., ф530, ф 600мм.

кв. Сарафово

В квартала са водоснабдени 100 % от населението, а в канализацията са отводнени 99,76% от населението.

Квартал Сарафово е един от най-красивите и предпочитани квартали на град Бургас. Намира се на 10 км североизточно от града, в непосредствена близост до международното летище „Бургас“. В квартала са регистрирани 1484 броя абоната.

За водоснабдяване на кв.„Сарафово“ се ползва Резервоар с обем 5 090м³, при с.Лъка, с кота хранителна тръба 88,00 м. Най-необходим е ремонта на резервоара за Сарафово.

Водопроводната мрежа на квартала е изградена от етернитови, стоманени тръби и полиетиленови тръби с обща дължина 17412м. В таблица са дадени тръбите от които е изградена мрежата групирани по години на полагане, вид на тръбите и диаметри. Подменени са около 15% от водопроводите с полиетиленови тръби с висока плътност

Напорният водоем на квартала е с обем - V= 5090м³ на кота терен - 84.30.

Необходима е цялостна реконструкция на останалата част от мрежата, изградена от етернитови и стоманени тръби.

Квартала има изградена съществуваща канализационна мрежа, която събира отпадъчните водни количества. Конфигурацията на терена и отдалечеността на квартала от град Бургас не позволяват гравитачно отвеждане на отпадъчните водни количества до ПСОВ Бургас. С решение на Община Поморие отпадъчните водни количества от квартал Сарафово са приети за пречистване в ПСОВ Поморие. През 2010г. е завършена и въведена в експлоатация КПС „Сарафово“ и тласкател до ПСОВ Поморие. Дължината на напорния тръбопровод е 5 600 м.

ЦГЧ

В квартала са водоснабдени 99,89 % от населението, а в канализацията са отводнени 99,65% от населението.

Има разработен проект за подмяна на съществуващия стоманен водопровод с диаметър Ф400 и дължина 377м по улица Алеко Богориди, в участъка от ул.Александровска до ул. Славянска с чугунени тръби Ф400 и от ул. Славянска по Вапцаров с полиетиленови тръби висока плътност Ф110PE с дължина 322м.

Подменен е и главният водопровод по ул Демокрация до ул. Средна гора с чугунени тръби Ф600. Препоръката е да се подменят всички главни клонове за да се оформят пръстените с изцяло подменени водопроводи.

Физическото състояние на канализационната, мрежа изградена почти изцяло с бетонови профили, е лошо, като се има в предвид, че експлоатационният им срок на годност е изтекъл. Необходимо е да започне поэтапната им подмяна.



Оперативна програма "Регионално развитие" 2007-2013

www.bgregio.eu

Инвестираме във Вашето бъдеще!

Проектът се финансира от Европейския фонд за регионално развитие и от държавния бюджет на Република България

Канализационната мрежа на тази част на град Бургас обхваща почти 100% от източниците, генериращи отпадъчни водни количества.

Канализационната система на Централната градска част, квартал Възраждане, квартал „Братя Миладинови“, ЖК „Славейков“ е смесена. Приемник на разредените отпадъчни битови и индустриални водни количества е „Бургаското езеро“, което е II категория приемник и Черно море.

Главните колектори в град Бургас се именуват на улиците, по които преминават.

Главният събирател на отпадъчните води към ПСОВ „Бургас“ е ситуиран по булевард „Иван Вазов“, улиците „Дебелт“ и „Одрин“, от там носи и името си. От направената проверка на хидравличната му проводимост констатирахме, че от кръстовището на улица „Дебелт“ с улица „Любен Каравелов“ до включването на колектора от КПСт 2, тя е недостатъчна, като варира от 850+2600 л/с. От участъка преди включването на Главен колектор „Славейков“ до ПСОВ „Бургас“ недостига варира между 500+2 800 л/с. Необходимо е да се предприемат мерки за реконструкция на колектора и мрежата към него с цел да се избегне недостига, в противен случай ще се наводняват прилежащите терени и ще се предизвиква здравен риск за населението.

Главният колектор, който събира и довежда отпадъчните водни количества до КПСт1 е ситуиран по улиците „Стара планина“, „Оборище“, „Константин Величков“, „Цар Симеон“, „Пробуда“, „Стефан Стамболов“, Площад „Тройката“, „Александровска“, „Княз Александър Батенберг“, „6^{тм} септември“. Този колектор няма необходимата хидравлична проводимост съгласно съществуващото площоразпределение от улица „Цар Симеон“ до кръстовището на улица „Александровска“ с улица „Конт Андрованти“, като най голям е недостига по улица „Александровска“ където достига стойности около 3 700 л/с. Необходимо е да се предприемат мерки за реконструкция на колектора и мрежата към него с цел да се избегне недостига и опасността от наводнения с отпадъчни води.

Необходимо е реконструкция и ремонт на част от В и К мрежата.

През периода 1935 - 1960 г. с бетонови тръби ф250 мм е изпълнена канализационната мрежа в най-старите части на града.

Северна промишлена зона

Промишлените зони ползват питейна вода от градския водопровод, а някои от промишлените предприятия и вода от собствени водоизточници. Отводняването е в изгребни ями, поради липса на градска канализация. Част от предприятията имат локални пречиствателни станции.

Необходима е реконструкция на водопроводната мрежа и изграждане на канализационна мрежа.

Южна промишлена зона

Промишлените зони ползват питейна вода от градския водопровод, а някои от промишлените предприятия и вода от собствени водоизточници. Отводняването е в изгребни ями поради липса на градска канализация. Част от предприятията имат локални пречиствателни станции.

Необходима е реконструкция на водопроводната мрежа и изграждане на канализационна мрежа.

14.2 Енергоснабдяване

Електроснабдяване - енергийна и електропреносна инфраструктура

Анализ на съществуващата електроенергийна система

Електроснабдителната система на гр. Бургас е част от електроенергийната система на страната и разглеждането ѝ, изолирано от нея, би довело до неточни заключения.

Системата включва преносната мрежа 400 kV, мрежата 110 kV заедно с разпределителните подстанции 110 kV/ср.н., разпределителните мрежи средно и ниско напрежение, възлови станции и трафопостове на страна ср.н.

През последните години настъпиха някои промени, които и в бъдеще ще имат определящо значение върху развитието и функционирането на електроснабдителната система на гр.Бургас. Това са извършеното



Оперативна програма “Регионално развитие” 2007-2013

www.bgregio.eu

Инвестираме във Вашето бъдеще!

Проектът се финансира от Европейския фонд за регионално развитие и от държавния бюджет на Република България

преструктуриране на енергетиката и последващото приватизиране на електроразпределителните дружества. Така пряко отношение към електрооснабдяването на гр.Бургас имат следните енергийни предприятия:

- „ЕВН България Електроразпределение” АД с предмет на дейност: експлоатация и управление на електроразпределителната мрежа на града;
- Национална електрическа компания (НЕК) ЕАД – собственик на преносната мрежа 400/110 kV и разпределителните подстанции 110/20 kV, които се експлоатират и управляват от дъщерното й дружество „Електроенергиен системен оператор (ЕСО)” ЕАД.

Съгласно Закона за енергетиката изграждането на инфраструктурни енергийни обекти е задължение на съответните енергийни предприятия.

Източници на електрооснабдяване на гр. Бургас на страна НН към настоящия момент са следните подстанции:

Таблица 69: Подстанции обслужващи гр. Бургас

Подстанция	Капацитет	Състояние	Собственик
п/с „Бургас – 400” 400/110 kV	500 MVA	Мн.добро	НЕК
п/с „Славейков” 110/20 kV	105 MVA	Предстояща реконструкция	НЕК
п/с „Победа” 110/20 kV	71.5 MVA	Проблеми с наводняване на каб. канали	НЕК
п/с „Индустрия” 110/20 kV	80 MVA	Приключила реконструкция	НЕК
п/с „Меден рудник” 110/20 kV	50 MVA	Мн.добро	НЕК
п/с „Лозово” 110/20 kV	50 MVA	Мн.добро	НЕК
п/с „Рибари” 110/20 kV	90 MVA	Мн.добро	НЕК

През 1991 г. е построена п/с „Бургас-център” с идеята да поеме нарастващите товари на централната градска част. Уредбата 110kV не изпълнена в част ”Електро”, изградена е само строително-конструктивната част на ЗРУ 110 kV с възможност за монтиране на два броя силови трансформатори 110/20 kV.

В момента п/с „Бургас-център” работи като възлова станция на 20 kV. ЗРУ 20 kV на подстанцията се състои от 44 килии КРУ тип CSIM 1-20/500Ns, захранена с два броя кабелни изводи 20 kV - от п/с „Индустрия” и с два броя кабелни изводи от п/с „Рибари”.

Общият товар на частта 20 kV на подстанцията надвишава 25 MW през зимния период, което води до голямо натоварване на съоръженията в ЗРУ 20 kV и е предпоставка за чести аварии.

Потреблението на електроенергия в гр. Бургас в последните години се характеризира с известни колебания, които се дължат на неустойчивата и динамична социално-икономическа обстановка на прехода от планово към пазарно икономическо развитие.



Оперативна програма "Регионално развитие" 2007-2013

www.bgregio.eu

Инвестираме във Вашето бъдеще!

Проектът се финансира от Европейския фонд за регионално развитие и от държавния бюджет на Република България

След въвеждането на валутния борд икономическото положение постепенно се стабилизира. В резултат потреблението на електроенергия също се стабилизира и след 2006 г. започва трайно да се повишава.

По видове консуматори през последните години то се характеризира със:

- значителен спад на потреблението в промишлеността, последван от известно съживяване в резултат на приватизацията и реструктурирането на енергийната система;
- значително нарастване на потреблението в сектора услуги;
- най-устойчиво, с постоянно нарастване е потреблението в битовия сектор (вилни зони, ваканционни селища, спортни зони, рекреационни зони, спорт и атракция)

По данни, получени от община „Бургас (МЕР Бургас)- на територията на града има монтирани 450MVA трансформаторни мощности на страна 110 kV.

Електроразпределителното дружество (ЕВН) не разполага с товаров график за определяне на върховен товар, но на база годишната консумация на ел. енергия може да се изчисли средно-часовата консумация, а от там и средната мощност от 80÷85 MW през зимния период.

Като се използва динамиката на променливите товари и се сравни с натоварването на гр. Варна за върхово натоварване на гр. Бургас, се получава около 320-350 MW, т.е. монтираните трансформаторни мощности на преносната мрежа за момента задоволяват потребностите, но са неравномерно разпределени на територията на града.

Основният източник на електроенергия за Община Бургас е националната електроенергийна система с основен възел п/с „Бургас“-400/110 kV, собственост на НЕК.

Електроразпределителната мрежа ср. н и НН се поддържа от ЕВН България Електроразпределение АД. Мрежата средно напрежение се състои от кабелни линии 20 kV, ел. проводи 20 kV и ТП и възлови станции 20/0,4.

Въпреки инвестициите, които прави ЕВН България през последните години за подобряване и реструктуриране на съществуващите мрежи Ср.Н и НН трябва да се отчете и факта, че съществуващите въздушни ел. проводи 20 kV в по-голямата си част са амортизирани и се нуждаят от основни ремонти.

Кабелната мрежа 20 kV (особенно в централната градска част) е изпълнена с маслени кабели, кабели тип САПЕКТ, с изтекъл ресурс, които се нуждаят от подмяна. Съществуващите ТП 20/0,4 са оборудвани със стара физически амортизирана апаратура.

Мрежата НН в централната градска част е изпълнена с кабели тип САВТ, като средното сечение се отчита като недостатъчно, когато води до по-големи загуби на енергия.

В крайградските райони мрежата НН е предимно въздушна, изпълнена с АС проводник с недостатъчно сечение, което затруднява присъединяването на нови абонати.

Кабелната мрежа 20 kV на гр.Бургас се захранва основно от п/с „Индустрия“, п/с „Рибари“ и п/с „Славейков“, които са отдалечени от централната градска част и крайморските жилищни комплекси. По данни на НЕК товарите през зимните месеци достигат до: 46 MW в п/с „Индустрия“, 60MW в п/с „Рибари“ и 78MW в п/с „Славейков“ с тенденция за нарастване с развитие на системата за електроснабдяване.

Електрозахранването на значителна част от града (особено в централната градска част) не отговаря на съвременните изисквания за сигурност. Голямата дължина на кабелната мрежа и големите капацитивни токове създават условия за пренапрежения, каскадни аварии и нарушаване непрекъсваемостта на електроснабдяване на потребителите.

Препоръки в краткосрочен план

Мрежа 110 kV

- Реконструкция и въвеждане в експлоатация на ЗПУ 110/20 kV в п/с „Бургас-център“;



Оперативна програма "Регионално развитие" 2007-2013

www.bgregio.eu

Инвестираме във Вашето бъдеще!

Проектът се финансира от Европейския фонд за регионално развитие и от държавния бюджет на Република България

- При предстоящата реконструкция на ОРУ 110 kV и ЗРУ 20 kV в подстанция „Славейков“ да се заложи изграждането на поле за кабелна линия 110 kV към п/с „Бургас-център“;
- Изграждане на кабелно трасе 110 kV от п/с „Индустрия“ до п/с „Бургас-център“;
- Изграждане на кабелно трасе 110 kV от п/с „Славейков“ до п/с „Бургас-център“;

Изпълнението на горните препоръки ще доведе до разтоварване на п/с „Индустрия“, п/с „Рибари“ и п/с „Славейков“ и значително подобряване на сигурността на преносната мрежа 110 kV, както и до намаляване на загубите на ел. енергия, след включване в експлоатация на ЗРУ 110/20 kV в п/с „Бургас-център“.

Мрежа 20 kV

- поетапна подмяна на маслените кабели и кабели тип САПЕКТ, като се започне от най-натоварените райони в централната градска част;
- поетапна реконструкция на въздушните ел. проводни 20 kV с подмяна на СБС и Ж.Р. стълбове с нарушена цялост и увеличаване на средното сечение на въздушните проводници;
- поетапна реконструкция на същ. ТП с подмяна на ЗРУ 20 kV, изпълнена със зидани килии с прекъсвачи и разединители с КРУ в елегазова среда, като се започне от централната градска част.

Мрежа НН

- Поетапна реконструкция на въздушните мрежи НН с подмяна на СБС с нарушена цялост и подмяна на същ. въздушни мрежи, изпълнени с АС проводник с ВЛУП със сечения оразмерени да поемат бъдещо увеличение на ел. потреблението.
- Поетапна подмяна на същ. кабелни линии НН с недостатъчно сечение, както и на амортизираните разпределителни касети НН, като се започне от централната градска част.

Изпълнението на горните препоръки за мрежите Ср.Н и НН ще доведе до подобряване на сигурността на мрежата и до чувствително намаляване на загубите на ел. енергия.

Прогноза за потребление на електрическа енергия и максималния товар до 2030 г.

Развитие на системата за Електроснабдяване

Перспективното развитие на ел.консумацията на гр.Бургас може да се прогнозира съобразно особеностите на селищната система, а именно за:

- зони за развитие на жилищни територии;
- вилни зони;
- ваканционни селища;
- рекреационни зони;
- спорт и атракции;
- производствени дейности.

В групата на комунално битовите товари се включват:

- битови потребители в жил. сгради, вилни сгради, ваканционни селища;
- комунални потребители-улично осветление, обществени сгради, комунални предприятия, водоснабдяване и канализация.



Оперативна програма "Регионално развитие" 2007-2013

www.bgregio.eu

Инвестираме във Вашето бъдеще!

Проектът се финансира от Европейския фонд за регионално развитие и от държавния бюджет на Република България

Очаква се до 2030 г. нови върхове товари в централната градска част, както и в развиващите се крайградски райони - кв. Банево, кв. Ветрен, кв. Сарафово, кв. Лозово, кв. Д. Езерово, кв. Г. Езерово, кв. М. Рудник, кв. Крайморие.

Очаквания максимален товар при годишна изпользваемост 3600-3800 ч в прогнозния период е от порядъка 900÷1000 MW.

С оглед повишаването на енергийната ефективност в централите на „Топлофикация Бургас“ се предвижда увеличаване дела на комбинирано производство на топлинна и електроенергия в рамките на очаквания максимален топлинен товар и годишно потребление на топлина в периода до 2030 г.

Очаква се и едно по-широко навлизане на локални източници на електроенергия в бита и общественения сектор, като малки когенериращи установки, фотоволтаични инсталации, водородни горивни клетки, вятърни електрогенератори.

Поради малката си мощност и необходимостта от резервирането им от електроснабдителната система, те няма да окажат съществено влияние върху нейното развитие.

Развитие на мрежата

Захранващи подстанции

Развитието на генериращите източници в района показва, че предвижданите за изграждане нови генериращи мощности и производството на електроенергия от тях не могат да покрият очакваното нарастване на максималния товар и на потреблението на електроенергия в района за следващия период до 2030 г. Поради това, сега се налага да се предвиди увеличаване дела на участие на националната електроенергийната система чрез по-ефективно използване на съществуващите и изграждане на нови захранващи подстанции 110 kV.

Извън препоръчаните по-горе мерки за реконструкция на съществуващата мрежа 110 kV, реконструкция на п/с "Бургас-център", п/с „Славейков“, п/с „Индустрия“, нови кабелни линии 110 kV от п/с „Славейков“ и п/с „Индустрия“ до п/с „Бургас-център“, е необходимо да се резервират терени в ОУП за седем броя нови подстанции 110/20 kV-захранващи и разпределителни.

Местата им ще се определят в зависимост от урбанистичните прогнози за развитие, но най-подходящи за избор на терени са кв. Банево, кв. Сарафово, кв. Долно Езерово, Северна и Южна промишлени зони и кв. Крайморие.

Развитие на мрежата 110 kV

Развитието на мрежата 110 kV в прогнозния период включва изграждането на нови въздушни и кабелни линии за присъединяване на уредбите 110 kV към новите захранващи и разпределителни подстанции.

Присъединяването на всеки нов елемент към мрежата 110 kV представлява самостоятелна задача, която изисква подробно проучване. В ОУП трябва да се предложат възможни решения за изграждане на нови въздушни и кабелни линии с цел резервиране на терени за трасетата на тези линии.

Предлаганите решения трябва да следват общите принципи на електрозахранване на големите градове.

В периферната част новите линии ще се изградят като въздушни, а в гъсто застроените централни части като кабелни.

В прогнозния период до 2030 г. ще се наложи и подмяна на съществуващите кабели 110 kV поради изчерпване на експлоатационния им ресурс.

Целесъобразно е новите кабели да се предвиждат с по-голяма преносна способност. При подмяна на същ. кабели е възможно поради градоустройствени причини на някои от тях да бъдат променени трасетата, като е възможно и някои въздушни линии или отделни участъци от тях да се кабелизират.

Поради ограничените възможности за отреждане на терени за изграждане на трасетата на въздушните и кабелни линии високо и средно напрежение е целесъобразно в ОУП да се предвидят коридори за изграждане и елементи от техническата инфраструктура.



Оперативна програма "Регионално развитие" 2007-2013

www.bgregio.eu

Инвестираме във Вашето бъдеще!

Проектът се финансира от Европейския фонд за регионално развитие и от държавния бюджет на Република България

Развитие на мрежата Ср.Н и НН

Развитието на мрежата Ср.Н. и НН в прогнозния период трябва да включва:

- Поетапна подмяна на същ.кабели Ср.Н тип САПЕКТ и маслени с кабели тип САХЕКТ или други с по-големи преносни възможности;
- Изграждане на нови кабели Ср.Н и НН, които да се предвидят с по-голяма преносна способност;
- Поетапна подмяна на същ. ел. оборудване в съществуващите трафопостове и възлови подстанции с КРУ в елегазова среда или по-нова технология;
- В новоурбанизираните зони при изграждането на новите трафопостове, ел. съоръженията да се оразмерят за максимално допустими трансформаторни мощности.

Изводи

Мрежа 110 kV

Съществуващата преносна и разпределителна мрежа 110 kV на гр.Бургас е в добро състояние, има връзка с националната преносна мрежа чрез п/с „Бургас“ 400/110 kV и след изграждане на ЗРУ 110/20 kV в п/с „Бургас-център“ и кабелните връзки към п/с „Индустрия“ и п/с „Славейков“ сигурността на мрежата значително ще се подобри и загубите на ел. енергия чувствително ще намалее.

Монтираните трансформаторни мощности на преносната мрежа имат резервен капацитет от около 100÷150 MW и в близките години ще могат да задоволят настоящите потребности и бъдещо нарастване в посочения резервен капацитет.

Мрежа Ср.Н и НН

Мрежата Ср.Н и НН, включваща въздушни и кабелни линии Ср.Н и НН, трафопостове и възлови станции е до голяма степен амортизирана и се нуждае от спешна модернизация. Голяма част от съществуващите ел. съоръжения са с влошени технически параметри, което води до каскадни аварии и загуба на ел. енергия.

14.3 Газоразпределителната мрежа на гр. Бургас

Съществуващо положение

Нормативна база

Съгласно чл. 39, ал. 1, т. 4 и чл. 21, ал. 1от Закона за енергетиката, разпределението на природен газ се извършва след издаване на лицензия от Държавната комисия за енергийно и водно регулиране за разпределение на природен газ. Съгласно чл. 13, ал. 2, т. 4 от Наредбата за лицензиране на дейностите в енергетиката, част от изискваните документи за издаването на лицензия е бизнес план. Бизнес плана се съставя за срок не по-кратък от пет години и съдържа инвестиционна програма, която лицензианта възнамерява да изпълни във връзка с лицензионната дейност. Бизнес плана се одобрява от Държавната комисия за енергийно и водно регулиране (ДКЕВР) заедно с издаването на лицензията. ДКЕВР следи за неговото изпълнение. Измененията на бизнес плана, както и неговото продължаване, се одобряват от ДКЕВР.

Съгласно Чл. 98а от ЗУТ газоснабдяването на урбанизираните територии се осъществява чрез изграждане на газоразпределителна мрежа съгласно одобрени по общия ред проекти в съответствие с предвижданията на общите и подробните устройствени планове и специализираните план-схеми към тях. При липса на общи и подробни устройствени планове за малки населени места и селищни образувания проектите за газификация се изработват на базата на специализирана план-схема, одобрена по реда на чл.128 от ЗУТ. Специализираната план схема дефинира основните параметри на газоразпределителната мрежа, вида потребители (обществено административни, промишлени, битови), предвидените количества природен газ, оразмеряване на основни газопроводи, в това число по разход и налягане, както и тяхното местоположение, предвиждане на сградни отклонения. Съгласно чл. 98б от ЗУТ уличните газоразпределителни мрежи, техните елементи и прилежащите им съоръжения се изграждат, експлоатират и поддържат от и за сметка на



Оперативна програма "Регионално развитие" 2007-2013

www.bgregio.eu

Инвестираме във Вашето бъдеще!

Проектът се финансира от Европейския фонд за регионално развитие и от държавния бюджет на Република България

юридическото лице, получило лицензия за разпределение на природен газ. Газопроводните инсталации в сгради се изграждат, поддържат и ремонтират за сметка на собствениците на сградите.

На базата на специализираната план схема се изработват инвестиционни проекти за изграждане на газоразпределителната мрежа. Проектите могат да се изработват етапно, по квартали или други обособени технологично зони. Инвестиционния проект обхваща главните разпределителни газопроводи, сградните отклонения, измервателните и регулиращи уреди, както и различни системи управляващи режима на газоподаване, в това число кранови възли, регулиращи групи, одориращи инсталации.

Инвестиционната програма, неразделна част от бизнес плана, определя на база инвестиционните проекти предвидените за реализация етапи от развитието на газоразпределителната мрежа. Инвестиционната програма предвижда хронологично изграждането на основните газови трасета и сградните отклонения. В последствие към изградената мрежа се присъединяват консуматори, след изразено желание от тяхна страна и сключване на договор за присъединяване.

Община Бургас е част от територията попадаща в обхвата на лицензия No Л-189-08/03.06.2005 г. и продължена с лицензия No Л-189-12/27.04.2009 г. издадена от ДКЕВР на „Овергаз изток“ АД. Периода на лицензията е до 03.06.2040 г.

Развитие на газоразпределителната мрежа на гр. Бургас.

Предвиждания за развитие на Газоразпределителна Мрежа (ГРМ) съгласно бизнес план на "ОВЕРГАЗ изток" АД.

Извадка от бизнес плана на „Овергаз изток“ АД показва следната последователност за развитие на ГРМ:

Зона 1

- 2006 - 2008 година.
- Териториално обхваща Северната промишлена зона, части от кв. Възраждане и кв. Братя Миладинови, както и частично Южна промишлена зона.

Зона 2

- 2007 – 2009 година.
- Териториално обхваща останалата част от Южна промишлена зона, частта от кв. Братя Миладинови и ЦГЧ (Административния център).

Зона 3

- 2008 – 2014 година.
- Териториално обхваща следващата част от ЦГЧ (Административния център), както и нетоплофицираната част на кв. Лазур и кв. Ветрен

Зона 4

- 2013 – 2016 година.
- Довършване на изграждането на ГРМ за ЦГЧ, изграждане на ГРМ за кв. Меден рудник, части 1 и 2.

Зона 5

- 2014 - 2018 година.
- Довършване на изграждането на ГРМ за кв. Меден рудник 3, 4 и ниско строителство. Изграждане на ГРМ в кв. Сарафово

Зона 6



Оперативна програма "Регионално развитие" 2007-2013

www.bgregio.eu

Инвестираме във Вашето бъдеще!

Проектът се финансира от Европейския фонд за регионално развитие и от държавния бюджет на Република България

- 2014 – 2020 година.
- Изграждането на ГРМ за кв. Крайморие.

В Приложение 1 са показани предвижданията по години за строителството на газоразпределителна мрежа в гр. Бургас. Вижда се, че в края на периода се предвижда изграждане на солидна газоразпределителна мрежа, която обхваща голяма част от урбанизираната територия на гр. Бургас.

Оценка състоянието на ГРМ

ЖК. БРАТЯ МИЛАДИНОВИ

Към 2012 г. газоразпределителната мрежа на жк. Братя Миладинови е почти напълно завършена. Изградени са 4430 м газопроводи от предвидени 4840 м и 1840 м сградни отклонения от предвидени 1900 м. Достъп до природен газ имат 1120 бр. битови абоната и 11 бр. обществено административни абоната. Присъединени са 98 бр. битови абоната и 5 бр. обществено административни. Настоящото състояние на ГРМ може да се оцени като *добро*. Перспективите за развитие на газификацията могат да се оценят като *добри*.

ЖК. ЛАЗУР

Към 2012 г. газоразпределителната мрежа на ЖК Лазур не е изградена. Предвиждат се за изграждане 7745 м газоразпределителна мрежа и 2805 м сградни отклонения. Поради липса на ГРМ, настоящото състояние може да се оцени като *лошо*. Поради факта, че жк. Лазур е предвиден в инвестиционната програма за периода 2008 – 2014 г., перспективите за развитие на газификацията могат да се оценят като *добри*.

ЖК ЦЕНТЪР, ЖК ВЪЗРАЖДАНЕ

Към 2012 г. газоразпределителната мрежа на жк. Център и жк. Възраждане е завършена почти на 60 %. Изградени са 30 109 м газопроводи от предвидени 50 209 м и 6 842 м сградни отклонения от предвидени 12 387 м. Достъп до природен газ имат 17 900 бр. битови, 77 бр. обществено административни и 2 бр. промишлени абонати. Присъединени към мрежата са 185 битови, 33 обществено административни и 2 бр. промишлени абоната. Настоящото състояние на ГРМ може да се оцени като *задоволително*. Перспективите за развитие на газификацията могат да се оценят като *добри*.

ЖК. ЗОРНИЦА

Жк. Зорница не е предвидена в бизнес плана за газификация на гр. Бургас. На тази база състоянието на ГРМ може да се оцени като *лошо*. Перспективите за развитие могат да се оценят като *лоши*.

ЖК. МЕДЕН РУДНИК

Към 2012 г. газоразпределителната мрежа на жк. Меден Рудник не е изградена. Предвидено е да бъдат изградени 35048м газоразпределителна мрежа и 4846м сградни отклонения. Поради липса на ГРМ настоящото състояние може да се оцени като *лошо*. Поради факта, че жк. Меден Рудник е предвиден в инвестиционната програма за периода 2013 – 2018г., перспективите за развитие на газификацията могат да се оценят като *задоволителни*.

ЖК. П.Р.СЛАВЕЙКОВ

Жк. П.Р.Славейков не е предвидена в бизнес плана за газификация на гр. Бургас. На тази база състоянието на ГРМ може да се оцени като *лошо*. Перспективите за развитие могат да се оценят като *лоши*.

ЖК. ИЗГРЕВ

Жк. Изгрев не е предвидена в бизнес плана за газификация на гр. Бургас. На тази база състоянието на ГРМ може да се оцени като *лошо*. Перспективите за развитие могат да се оценят като *лоши*.

КВ. АКАЦИИТЕ

Към 2012г. газоразпределителната мрежа на ЖК Акациите е завършена почти на 60%. Изградени са: 5 444м газопроводи от предвидени 8 900м и 400м сградни отклонения от предвидени 2 037м. Достъп до природен газ имат: 50 бр. битови абоната, 6 бр. обществено административни абоната и 4бр. промишлени абоната.



Оперативна програма "Регионално развитие" 2007-2013

www.bgregio.eu

Инвестираме във Вашето бъдеще!

Проектът се финансира от Европейския фонд за регионално развитие и от държавния бюджет на Република България

Присъединени към момента са: 0 бр. битови абоната, 6 бр. обществено административни и 4бр. промишлени абоната. Настоящото състояние на ГРМ може да се оцени като *задоволително*. Перспективите за развитие на газификацията могат да се оценят като *добри*.

КВ. ПОБЕДА

Към 2012г. газоразпределителната мрежа на ЖК Победа не е изградена. Предвиждат се за изграждане 11 573м газоразпределителна мрежа и 4340м сградни отклонения. Поради липса на ГРМ настоящото състояние може да се оцени като *лошо*. Поради факта, че ЖК Победа е предвиден в инвестиционната програма за периода 2013 – 2018, перспективите за развитие на газификацията могат да се оценят като *задоволителни*.

КВ. КРАЙМОРИЕ

Към 2012г. газоразпределителната мрежа на КВ Краймorie не е изградена. Предвидени за изграждане са 16 033м газоразпределителна мрежа и 1025м сградни отклонения. Поради липса на ГРМ настоящото състояние може да се оцени като *лошо*. Поради факта, че КВ Краймorie е предвиден в инвестиционната програма за периода 2014 – 2020г., перспективите за развитие на газификацията могат да се оценят като *лоши*.

КВ.ГОРНО ЕЗЕРОВО

Към 2012г. газоразпределителната мрежа на КВ Горно Езеро не е изградена. Предвидени за изграждане са 11 584м газоразпределителна мрежа и 315м сградни отклонения. Поради липса на ГРМ настоящото състояние може да се оцени като *лошо*. Поради факта, че КВ Горно Езеро е предвиден в инвестиционната програма за периода 2014 – 2020г., перспективите за развитие на газификацията могат да се оценят като *лоши*.

КВ. ДОЛНО ЕЗЕРОВО

Към 2012г. газоразпределителната мрежа на КВ Долно Езеро не е изградена. Предвидени за изграждане са 24 521м газоразпределителна мрежа и 1 915м сградни отклонения. Поради липса на ГРМ настоящото състояние може да се оцени като *лошо*. Поради факта, че КВ Долно Езеро е предвиден в инвестиционната програма за периода 2014 – 2020г., перспективите за развитие на газификацията могат да се оценят като *лоши*.

КВ. ЛОЗОВО

Към 2012г. газоразпределителната мрежа на КВ Лозово не е изградена. Предвидени за изграждане са 6 315м газоразпределителна мрежа и 905м сградни отклонения. Поради липса на ГРМ настоящото състояние може да се оцени като *лошо*. Поради факта, че КВ Лозово е предвиден в инвестиционната програма за периода 2014 – 2020г., перспективите за развитие на газификацията могат да се оценят като *лоши*.

КВ. САРАФОВО

Към 2012г. газоразпределителната мрежа на КВ Сарафово не е изградена. Предвидени за изграждане са 26 209м газоразпределителна мрежа и 1 525м сградни отклонения. Поради липса на ГРМ настоящото състояние може да се оцени като *лошо*. Поради факта, че КВ Сарафово е предвиден в инвестиционната програма за периода 2014 – 2018г., перспективите за развитие на газификацията могат да се оценят като *лоши*.

КВ. ВЕТРЕН

Към 2012г. газоразпределителната мрежа на КВ Ветрен се състои от едно сградно отклонение с дължина 5м и има присъединен 1бр. обществено административен абонат. Предвидени за изграждане са 1400м газоразпределителна мрежа и 300м сградни отклонения. Поради липса на ГРМ настоящото състояние може да се оцени като *лошо*. Поради факта, че КВ Ветрен е предвиден в инвестиционната програма за периода 2008 – 2014г., перспективите за развитие на газификацията могат да се оценят като *добри*.

КВ. БАНЕВО

Към 2012г. газоразпределителната мрежа на КВ Банево не е изградена. Предвидени за изграждане са 1 150м газоразпределителна мрежа и 280м сградни отклонения. Поради липса на ГРМ настоящото състояние



Оперативна програма "Регионално развитие" 2007-2013

www.bgregio.eu

Инвестираме във Вашето бъдеще!

Проектът се финансира от Европейския фонд за регионално развитие и от държавния бюджет на Република България

може да се оцени като *лошо*. Поради факта, че КВ Баново е предвиден в инвестиционната програма за периода 2014 – 2020г., перспективите за развитие на газификацията могат да се оценят като *лоши*.

ПРОМИШЛЕНА ЗОНА СЕВЕР

Към 2012 г. газоразпределителната мрежа на Промислена зона Север е завършена почти на 90 %. Изградени са 22 181 м газопроводи от предвидени 25 092 м и 2 230 м сградни отклонения от предвидени 2 550 м. Достъп до природен газ имат: 20 бр. обществено административни и 29 бр. промишлени абоната. Присъединени към мрежата са 18 бр. обществено административни и 12 бр. промишлени абоната. Настоящото състояние на ГРМ може да се оцени като *добро*. Факта, че са присъединени почти всички обществено административни и половината промишлени абонати показва, че перспективите за развитие на газификацията могат да се оценят като *задоволителни*.

ПРОМИШЛЕНА ЗОНА ЮГ

Към 2012 г. газоразпределителната мрежа на Промислена зона Юг *не е изградена*. Предвидени за изграждане са 2 157 м газоразпределителна мрежа и 120 м сградни отклонения. Поради липса на ГРМ настоящото състояние може да се оцени като *лошо*. Промислена зона Юг е част от инвестиционната програма за периода 2006 – 2009г. Въпреки това обаче тя не е изградена, което показва, че перспективите за развитие на газификацията могат да се оценят като *лоши*.

ПРИСТАНИЩЕ БУРГАС

Към 2012г. газоразпределителната мрежа на Пристанище Бургас е напълно изградена. Достъп до природен газ имат 2 бр. обществено административни абоната. Въпреки това няма присъединени потребители. На тази база може да се оцени състоянието на ГРМ като *добро*, а условията за развитие на газификацията като *добри*.

Приложение 2 „Газификация на гр. Бургас“ графично визуализира изпълнената и предвидената ГРМ на гр. Бургас.

Потенциал за развитие

Развитието на ГРМ в гр. Бургас е в своя начален етап. До голяма степен достъп до природен газ имат жк. Братя Миладинови, жк. Център, жк. Възраждане, кв. Акациите, както и Промислена зона север и Пристанище Бургас. Изводите, които може да се направят са следните:

- Въпреки началния етап на развитие на мрежата достъп до природен газ имат значителен брой битови, обществено административни и промишлени потребители;
- Броя на присъединените битовите абонати е незадоволителен;
- По-голямата част от обществено административните и промишлените консуматори, които имат достъп до ГРМ, са присъединени;
- Може да се приеме, че е настъпило подобрене на екологичната обстановка в засегнатите райони поради промяна на горивната база от течни горива към природен газ.
- Данните показват намален интерес от битовия сектор към газификация. За това могат да бъдат посочени следните причини: сравнително голямата инвестиция в изграждане на сградна газова инсталация и сравнително високата цена на природния газ. Не на последно място е и факта, че подходящия климат в района позволява ефективно използване на климатични инсталации за отопление през студените сезони на годината.

Перспективни за развитие на газификацията, освен изброените, са: жк. Лазур, жк. Меден рудник, кв. Победа, кв. Ветрен поради факта, че се предвижда изграждане на ГРМ в обозримо бъдеще. Изводите, които може да се направят, са следните:

- Ще се осигури възможност за достъп на природен газ на значителен брой битови потребители.



Оперативна програма "Регионално развитие" 2007-2013

www.bgregio.eu

Инвестираме във Вашето бъдеще!

Проектът се финансира от Европейския фонд за регионално развитие и от държавния бюджет на Република България

- Преминаване към гориво природен газ, при замяна на течно или твърдо гориво, ще подобри значително екологичната обстановка на засегнатите райони. Особено осезателно това се наблюдава при райони в които се заменят твърди горива. Газификацията значително намалява съдържанието на фини прахови частици в атмосферния въздух. Намаляват се и количествата твърди битови отпадъци.
- Преминаване към гориво природен газ увеличава енергийната ефективност поради факта, че в битовата газификация се използват високо ефективни уреди, КПД на които достига до 93%.

14.4 Телекомуникации и съобщения

Телекомуникации - обща характеристика

Телекомуникациите са част от световната техническа инфраструктура. Тяхното основно предназначение - да осигуряват обмен на информация от всякакъв вид, във всякакви обеми и във всякакви направления, ги прави задължително условие не само за развитието на икономиката в национален, регионален и световен мащаб, но и за зараждането, реализирането и засилването на интеграционните процеси между страните. Те са в основата на промишленото, културното и социалното развитие, на търговското и финансовото сътрудничество, на съвременната наука и образование.

Далекосъобщенията се разглеждат като ключов фактор за изграждането на обединена Европа - от социална и икономическа гледна точка. От социална - защото широкият достъп до тях допринася съществено за създаването на отворено общество, от икономическа - защото при съвременните условия на мобилност на капитала в световен мащаб, на все по-силно намаляване на директната държавна намеса и все по-широко участие на частни капитали в развитието, никакви икономически процеси не могат да се развиват без бърз и качествен обмен на информация.

Степента на изграденост, архитектурата на мрежата, количествените параметри и качествените показатели на телекомуникационната система са функция от мястото на гр. Бургас в регионалната, националната и международна телекомуникационна структура.

Съществуваща телекомуникационна инфраструктура в гр.Бургас

Развитието на съобщителните технологии и възприемането на пазарните принципи в почти всички области на икономическия живот показва, че централизираното държавно управление на далекосъобщенията с наложен монопол на един национален оператор от даден момент нататък се явява пречка за тяхното по-нататъшно развитие, а това означава пречка за цялостното икономическо развитие. Затова този принцип беше отхвърлен и заменен с принципа за разделянето на регулаторните и стопанските функции. Това означава, че изграждането и експлоатирането на далекосъобщителната инфраструктура, както и предоставянето на различни далекосъобщителни услуги се реализират от специализирани далекосъобщителни оператори, които работят в условията на честна конкуренция и взаимодействат помежду си на база на подписани търговски договори. Наличието на много оператори наложи създаването на регулаторен орган (КРС), който има за задача да установи „правилата на играта“, вкл. желан брой и вид на операторите (чрез тяхното лицензиране) и начина на взаимодействие между тях. Той трябва да осигури спазването на тези правила (т. е. политиката на честна конкуренция), изпълнението на задълженията от страна на операторите и защитата на потребителите на далекосъобщителни услуги.

Към настоящият момент, телекомуникационният пазар е изцяло либерализиран и има значително развитие на пазара на далекосъобщителни услуги откриване на нови телефонни постове, нарастване броя на абонатите с пълен автоматичен входящ междуселищен и международен достъп, предлагане на аналогови и цифрови наети линии, разширяване предлагането на допълнителни услуги на абонатите на цифрови постове, достъп до Интернет, електронна поща, пейджинг, телематични услуги и национален видеотекст.

Цифровизацията на далекосъобщителните услуги в община Бургас води началото си от 2000 г. и се явява основен компонент в създаването на благоприятна бизнес-среда. Периодът се характеризира с уплътняване на съществуващата преносна оптична система на БТК с изграждането на двата оптични ринга Източен и Западен.



Оперативна програма "Регионално развитие" 2007-2013

www.bgregio.eu

Инвестираме във Вашето бъдеще!

Проектът се финансира от Европейския фонд за регионално развитие и от държавния бюджет на Република България

В началото на 2005 г. стартира проекта на БТК АД: „Черно море“, който разглежда постигането на пълна цифровизация на всички населени места по Черноморското крайбрежие. Проектът се реализира чрез монтаж на MSAN /Multi-Service Access Node/, оптична свързаност между тях и ЦАТЦ Бургас и изграждане на абонатна кабелна мрежа към всеки MSAN. Предлагането на съвременни далекосъобщителни услуги с европейски стандарт осигурява необходимите условия за развитие на информационните и комуникационните технологии и създаване на условия за развитие на информационното общество и икономиката базирана на знанието. Постигнатата до края на 2007 г. пълна цифровизация на телекомуникационната услуга за гр. Бургас означава за бизнеса и обществото разширен достъп до съвременни, ефективни и качествени съобщителни и информационни услуги: достъп до цифрови наети линии, ISDN широколентов абонатен достъп за предаване на данни, високоскоростен интернет, интерактивни услуги и др., с което по принцип се създават дългосрочни условия за икономически растеж и конкурентноспособност на региона.

Най важните характеристики на мрежата на БТК АД в гр. Бургас към 2012 г. са общо две. Първата е: цифровизация – 100%, а втората е: средната дължина на абонатната линия е под 2, 5 км.

На база на новите технологични възможности се осъществява предоставяне на наети спътникови линии от вида IBS, въвеждане на услугата ISDN (Цифрова мрежа с интеграция на услугите) чрез цифрова свързаност от потребител до потребител с високо качество и бързина на преноса.

През този период продължава развитието и изграждане на продължения на съществуващите канални и кабелни мрежи и прерайониране на съществуващите шкафни райони и нови такива както следва:

- Район ЦГЧ, к-с „Акации“, к-с „Победа“
- Район к-с „Възраждане“, к-с „Братя Миладинови“, к-с „Лазур“
- Район к-с „Славейков“, к-с „Зорница“, к-с „Изгрев“, к-с „Сарафово“
- Район к-с „Меден Рудник“, кв. „Крайморие“ – нова канална и кабелна мрежи СТМ кв. „Крайморие“ Бургас и Оптичен кабел (ОК) разклонителна муфа (PM) - RSU Крайморие, RSU „Нефтопорт“, Пренасочване и разширение на телефонната мрежа към ЦАТЦ 81.

По съществуващите, нови и разширени канални телефонни мрежи на БТК са изтеглени оптични кабели до определен брой възли за достъп. Съгласно предвиденото в работния проект в гр. Бургас е изграден опорен център в сградата на Областната Администрация Бургас.

Бъдещо развитие на телекомуникационната мрежа в гр. Бургас

Развитие на телекомуникационните услуги

VPN – Виртуалните Частни Мрежи осигуряват сигурен комуникационен канал между мрежа и отдалечен компютър или друга отдалечена мрежа през преносна среда Интернет. VPN позволява установяване на криптиран тунел (канал, през които всички данни преминават в кодиран вид) предпазващ мрежовия трафик от проследяване и подслушване.

Вграденият във всеки Microsoft Windows Point-To-Point Tunneling Protocol (PPTP) клиент позволява да се свързвате отдалечено към вашия офис от вашия дом или от всяко друго място толкова сигурно, колкото и когато сте си в самия офис. IPSec спомага за интегрирането на съществуващата инфраструктура и мрежовите услуги, възползвайки се от предимствата на VPN в съчетание с върхови технологии като лични и публични ключове и цифрови сертификати, превръщайки се в логическо разрешение на нуждата от отдалечена свързаност при гарантирана конфиденциалност на информацията във Вашата мрежа и данни.

Високоскоростен (широколентов) достъп до интернет – Водещата услуга, която всеки потребител получава е високоскоростен достъп до интернет. Няколко са компонентите, които характеризират тази услуга и на базата на тези компоненти са оформени голям брой разновидности, които отделните доставчици предлагат.

IPTV – Това е услугата, която дава възможност на доставчиците да предлагат телевизионни програми през своята LAN мрежа като използват интернет протокол. Трябва да отбележим, че за сега това не е масова услуга и се ползва само от домашни потребители. Почти всички фирми в Бургас и няколко фирми в другите области на района предлагат IPTV.



Оперативна програма "Регионално развитие" 2007-2013

www.bgregion.eu

Инвестираме във Вашето бъдеще!

Проектът се финансира от Европейския фонд за регионално развитие и от държавния бюджет на Република България

VoIP – Разпространението на услугата е различно за различните райони на общината.

Развитие на телекомуникационните мрежи

На територията на град Бургас извършват дейност следните предприятия предоставящи електронни съобщителни мрежи/услуги: „БТК“АД, „Глобал Нет Технолоджи“АД, „Комнет“ ЕООД, „СКАТ ТВ“ООД, „Диджитал комуникейшънс“ООД, „Бургас Нет“ООД, „Илюжън Нет“ЕООД, „Вирджиния Ер Ен“ЕООД, „Близу медия енд бroudбeнд“ЕАД, „Спектър Нет“ЕАД, Булсатком“АД.

Първите седем фирми изграждат самостоятелни тръбни мрежи. Останалите четири предприятия наемат части от съществуващи мрежи. БТК АД – Цифровизацията на комуникационната система за Бургас е приключила. До края на 2012 г. трябва да приключи проект „Оптика до всеки дом“ (FTTB). През 2011г. беше осъществено оптично кабелно захранване до хотели, офиси и базови станции на БТК АД. Насоките в развитието на дружеството са : предлагане на висококачествени цифрови услуги – телефон, интернет , сателитна и IP телевизия, както и дооборудване на базовите станции на мобилната мрежа за UMTS стандарт. В Бургас БТК АД има изградени 44 мобилни станции и много добро покритие.

Продължава изграждането на UMTS мрежата на „Мобилтел“ ЕАД и „Космо България Мобайл“ ЕАД. Дружествата имат изградени в града съответно 55 и 35 базови станции. Процесът на изграждане на нови станции на трите мобилни оператора почти е приключил. Тъй като броят на станциите зависи от плътността на застрояване, очаква се нови станции да бъдат построени в кварталите на Бургас с предстоящо ново строителство. Изграждат се микро и наноклетки в магазините, заемащи големи застроени площи и подземни паркинзи.

Мобилните оператори се ориентират към предлагане на пакетни услуги, като конкуренцията се изразява в пониски цени на пакета и подобряване на услугата. Предложенията в пакет включват различни комбинации от фиксирани и мобилни гласови услуги, широколентов интернет и IP телевизия. Очакванията са по-бързото разпространение на мобилния, отколкото фиксирания достъп, както и броя потребители, използващи мрежата през мобилни устройства. Това води до по-големи инвестиции в мобилните мрежи и внедряване на по-модерни технологии за високоскоростен пренос на данни.

Фирмите „Глобал Нет Технолоджи“АД, „Комнет“ ЕООД, „СКАТ ТВ“ ООД, „Диджитал комуникейшънс“ ООД и „Бургас Нет“ ООД от 2006 г. са започнали съвместното изграждане на тръбна мрежа в гр. Бургас, като прогнозата е до края на 2013 г. тя да бъде завършена. Продължава строителството на тръбна мрежа в ЦГЧ, част от к-с „Възраждане“ и част от к-с „Братя Миладинови“, „Вирджиния Ер Ен“ ЕООД, „Близу медия енд бroudбeнд“ ЕАД, „Спектър Нет“ ЕАД наемат каналната мрежа на БТК АД за да достигнат до клиентите. Предлагат се отново пакетни услуги: фиксиран телефон, високоскоростен интернет и IP телевизия, кабелна и сателитна телевизия „Булсатком“АД“. С изграждането на подземни мрежи поетапно ще бъдат премахвани съществуващите въздушни мрежи.

В Бургас излъчват ефирни програми следните радиа: „Браво“, „Гонг“, „Рок“, „Дарик“, „БГ Радио“, „Фокус“, „ФМ плюс“, „Зи рок“, „Стар ФМ“, „М-Джой“, „Веселина“, „Витоша“, „Радио 1“, „Мая“ и „Канал 0“ и БНТ „Море“. По-голямата част от предавателите са изнесени извън града, като намеренията на Комисия за регулиране на съобщенията са всички предаватели да бъдат позиционирани извън застроената част на Бургас.

В Бургас е открит филиал на Българско национално радио, който в бъдеще ще предлага и собствени програми.

Във връзка с изискванията за цифровизация на сигналите, Национално управление радиотелевизионни станции „НУРТС България“ЕАД започва изграждането на нови системи за цифров пренос на радио и телевизионни сигнали на територията на цялата страна. В частност това ще засегне ретранслаторите, намиращи се в границите на Бургас.

В няколко зони на града има осигурен безплатен достъп до интернет. Предстои тази услуга да бъде предлагана и на Северен бургаски плаж.

Изводи:

Проблемите в сектор „Телекомуникации“ произтичат от:



Оперативна програма "Регионално развитие" 2007-2013

www.bgregio.eu

Инвестираме във Вашето бъдеще!

Проектът се финансира от Европейския фонд за регионално развитие и от държавния бюджет на Република България

- Частично развита инженерна и телекомуникационна инфраструктура в СПЗ и ЮПЗ.
- Неразвита инженерна и не в достатъчна степен телекомуникационна инфраструктура в крайградските райони, курортните комплекси и селищните образувания, което затруднява премахването на изградените до голяма степен незаконни въздушни телекомуникационни мрежи.
- Не се е наложил напълно процеса на съвместяване на дейности по изграждането на нови тръбни мрежи (т. е. в едно трасе да се полагат тръби на няколко различни оператора). Това се прави с цел намаляване на разходите по инвестиционния процес;
- Структурата на новоизграждащите се мрежи в по-голямата си част дублира трасетата на БТК АД и като нея започва с изграждането от централната част на града.

Основният извод от аналитичните проучвания на сектора е, че развитието на телекомуникационната инфраструктура не може да се разглежда и развива самостоятелно. То следва да се осъществява съвместно с изграждането на общата инженерна инфраструктура на гр. Бургас, общината и региона. Като цяло гр. Бургас разполага със силно развита съвременна телекомуникационна система, собственост на БТК АД обхващаща около 85% от града и прилежащите към него курортни комплекси и селищни образувания.

Чрез приоритетно изграждане на модерна информационно-комуникационна инфраструктура се създават реални предпоставки за издигане на ролята на гр. Бургас, като регионален център както в политическо отношение, така и по отношение на науката, културата, икономиката и образованието.

14.5 Инженерногеоложка характеристика на зоните на гр. Бургас

Кв. Банево

Кварталът е разположен на скат с южна експозиция. Теренът е хълмист, слаборазчленен. Масивът е изграден от вулкански скали - лави и туфи на алкални трахити и алкални базалтоиди с горнокредна възраст /Драгановска свита (dgK_2)/. В разреза участват и туфобрекчи и лави от трахиандезити и трахити.

Алкални трахити и алкални базалтоиди са с масивна текстура и порфирна структура. Те са здрави, едроблоковонапукани и изветрели в горните 3-5 м. Неизветрелите скали се класифицират като неразмекващи се ($K_{раз} = 0,95$), здрави до много здрави скали ($R_{cw} = 611$ до $1960 \cdot 10^5$ Pa. – средно $1285 \cdot 10^5$ Pa).

На повърхността са отложени делувиални глини с гравии и чакъли. Дебелината на кватернерните глини е различна, достига до 3-4 м.

Фундирането на сгради се извършва в делувиалните глини и в изветрялата част на скалния масив. Емпиричното изчислително натоварване за делувиалните глини е от порядъка на 0,2 МПа. Изчислително натоварване за изветрялата част на масива приемем $R_0 = 0,5 - 0,8$ МПа, а за неизветрялата част $R_0 = 0,8-3,0$ МПа.

В района на кв. Банево е разработена кариера за скален материал. В масива са установени пукнатини води. При опитни водочерпания е установен коефициент на филтрация $K = 0,05$ m/24h. В района на кв. Банево няма проявени негативни физико-геоложки процеси – свлачища, срутища, заблацияване.

Районът е със сеизмична активност VII степен, със сеизмичен коефициент $K_c = 0,1$.

От гледна точка на инженерногеоложките и хидрогеоложки условия, на терена няма ограничители за строителство.

Кв. Ветрен

Под кватернерни, опочвени глини с дебелина около 1-2 м залягат седименти от Равнецката свита ($rvPg_2$). Свитата се разполага трансгресивно и дискордантно върху скалите на горната креда. Облик на свитата дават зелени и виолетовочервени глини, всред които се явяват неиздържани пластове от пясъци с коса слоистост, зоогенни варовици, пясъчници и конгломерати. Към Равнецката свита се отнасят и светложълти,



Оперативна програма "Регионално развитие" 2007-2013

www.bgregio.eu

Инвестираме във Вашето бъдеще!

Проектът се финансира от Европейския фонд за регионално развитие и от държавния бюджет на Република България

светлокафяви до сиво-бели пясъчливи глини. В целия глинест комплекс се установяват лещи и прослойки от слабо до средноспоеени варовити пясъчници.

Сградите са фундирани с плоски фундаменти с изчислително натоварване $R_0 = 0,2 - 0,3$ МПа.

В територията на квартала няма проявени свлачища.

Сезонно покачване на подпочвените води се наблюдава в южната, ниска част на квартала. Сезонните високи подпочвени води имат отношение към строителството.

От гледна точка на инженерногеоложките условия, в района няма ограничители за строителство.

Лесопарк „Минерални бани“

Паркът е разположен в най-северната, периферна част на Бургаската низина, на прехода с разгърната на север хълмиста и нископланинска територия.

Южната, периферна част на парка попада върху палеогенските седименти на Равнецката свита ($rvPg_2$). Свитата се разполага трансгресивно и дискордантно върху скалите на горната креда. Облик на свитата дават зелени и виолетовочервени глини, в сред които се явяват неиздържани пластове от пясъци с коса слоистост, зоогенни варовици, пясъчници и конгломерати. Към Равнецката свита се отнасят и светложълти, светлокафяви до сиво-бели пясъчливи глини. В целия глинест комплекс се установяват лещи и прослойки от слабо до средноспоеени варовити пясъчници.

Глините са твърдопластични. Коефициент на порите около 0,7. Обемна плътност $\rho_n = 1,8$ g/cm³. Ориентировъчно изчислително натоварване за глинестите материали - $R_0 = 0,25$ МПа. Централната и северна части на ЛЕСОПАРК "МИНЕРАЛНИ БАНИ" са разположени върху вулкански скали на Медовската и Драгановската свити от Бургаската група скали. Медовската свита (mdK_2^{cn-st}) е представена от дебелопластови и масивни псамитови, лапилови и бомбени туфи на алкални базалтоиди, които се явяват типов белег на свитата. Рядко в пласторедата присъстват разливи и силове от алкални базалтоиди и тънки пачки от тувфити, пясъчници, алевролити и глинести варовици, които бързо изклиняват.

Драгановска свита (dgK_2) е изградена е от лави на алкални трахити и алкални базалтоиди. Незакономерно в пласторедата се срещат тънки пачки от тувфити, пясъчници, алевролити, аргилити, варовици, мергели. Пласторедът на свитата е непостоянен. Горанта част на масива е изветряла, силнонапукана, на места е преработена до заглинен грус.

На територията на парка се наблюдават скални разкрития, но по-голямата част от масива е покрита с делувиялна глина, чиято дебелина на места достига до 10 м /при сондаж за минерална вода/.

Ориентировъчно изчислително натоварване за глинестите материали $R_0 = 0,2-0,25$ МПа; за изветрялата част на скалния масив - $R_0 = 0,4 - 0,8$ МПа.

В района на парка няма проявени негативни физико-геоложки процеси - свлачища и срутища, заблацияване.

Тук се намира минерален извор, който е един от най-големите в областта. Районът е перспективен за търсене на субтермални и термални високоалкални води във вулканитите.

Районът е със сеизмична активност VII степен, със сеизмичен коефициент $K_c = 0,1$.

Летище

Теренът е равнинен, неразчленен.

Под пласт от кватернерни опочвени глини с дебелина 1-2 м, следва мощна задруга от плиоценски (N_2) пясъчливи глини, в сред които са вместени неиздържани прослойки от глинести пясъци и дребнозърнести, предимно кварцови чакъли с глинесто-пясъчлив запълнител. Глинестите седименти са в твърдопластична консистенция $I_c=0,79-0,9$. Порният коефициент е около 0,8. Ъгълът на вътрешно триене е между $\varphi=17^\circ$ и 19° , а кохезията $C = 0,21 - 0,42 \cdot 10^5$ Pa. Ориентировъчно изчислително натоварване за плиоценските глини $R_0=0,25$ МПа.



Оперативна програма "Регионално развитие" 2007-2013

www.bgregio.eu

Инвестираме във Вашето бъдеще!

Проектът се финансира от Европейския фонд за регионално развитие и от държавния бюджет на Република България

Под плиоцена заляга палеогенски комплекс от сиви до сиво-резедави мергели с вместени в тях неиздържани пластове и лещи от варовици и конгломерати ($mgPg_2$). Поради голямата дълбочина, на която залягат, нямат отношение към строителството.

В плиоцена не е установен издържан водоносен хоризонт. Водоносни са отделни лещи от пясъци и чакъли с пясъчлив запълнител.

На територията на летището от инженерногеоложка гледна точка, няма ограничители за строителство.

Районът е със сеизмична активност VII степен, със сеизмичен коефициент $K_c = 0,1$.

Кв. Сарафово

Масивът, върху който е разположен кв.Сарафово е изграден от плиоценски седименти, припокрити с кватернерни делувиални, опочвени глини с дебелина 1,50-2 м.

Плиоценските глини са кафяви, бежови, бежово-розови, с варовити гнезда, с лещи и прослойки от пясъчливи глини и глинести пясъци с дребни гравии. Плиоценските глините са средно до твърдопластични, плътни, с ъгъл на вътрешно триене $\varphi=9^{\circ}$ - 12° и кохезия $C = 0,26 \cdot 10^5$ - $0,38 \cdot 10^5$ Pa. Под плиоцена заляга палеогенски комплекс ($mgPg_2$)

Сградите се фундират в плиоценските глини, като при оразмеряване на фундаментите се работи с изчислително натоварване $R_0 = 0,2-0,25$ MPa. В бреговият склон е развито свлачище с фронт около 3000 м. Свлачището е консистентен тип. Фактори, предизвикващи свличанията са морската абразия и подземните води. Изпълнени са радица противосвлачищни мероприятия – изградени са буни, откосът е преоткосиране, изградени са дълбоки дренажи и др., в резултат на които процесът на активно свличане е овладян.

При проектиране на сгради и съоръжения в зоната около свлачищния ръб се извършват инженерногеоложки проучвания с изчисления за обща устойчивост на масива.

Районът е със сеизмична активност VII степен, със сеизмичен коефициент $K_c = 0,1$.

Атанасовско езеро

Територията на защитената зона западно от Атанасовското езеро, до шосето Бургас-Житарово и на север до вилна зона Минерални бани е изградена от палеогенски, плиоценски и кватернерни отложения.

Палеогенът е представен от зелени и виолетовочервени глини, в сред които се явяват неиздържани пластове от пясъци и конгломерати. На юг цялата територия е изградена от плиоценски седименти – светлокафяви глини, силноваровити, на места с лещи от финозърнести пясъци, силнозаглинени и уплътнени. Дебелината на тези лещи е малка, до един метър. В долната част на хоризонта, плиоценските глини са примесени с дребни обли чакъли. Общата дебелина на плиоцена около 20 м. Глините са средно до твърдопластични, плътни. В дълбочина следват палеогенски седиманти от Мугриската свита ($mgPg_2$) - варовити и глинести мергели с белезникав до гълъбовосив цвят. Поради значителната дълбочина, на която заляга, палеогенът няма отношение към строителството.

Плиоценът е покрит с кватернерни - делувиални, тъмнокафяви, пясъчливи глини. Дебелината на делувия достига до 2 м. Билната част на височината западно от Атанасовското езеро е покрита с морски образувания на високата Карангатска тераса ($mtQp^2$). Представени са от пясъци с дебелина на пласта 5-6 м. Пасъците са плътни, сбити.

Изчислителното натоварване на плиоценските глини и пясъци от Новокарангатската тераса е от порядъка на $R_0=0,2-0,25$ MPa.

Водите в кватернера и плиоцена са с плитка циркулация. Нивото на водите е в пряка зависимост със сезонните валежи и варира от 1,50 до 4,00 м. Палеогенът е беден на подземни води. В периферните части на водните басейни има заблатяване и е развита блатна растителност.

Северно от Атанасовското езеро теренът на защитената зона е хълмист, изграден от вулкански скали – туфи и разливи от Бургаската група скали.



Оперативна програма "Регионално развитие" 2007-2013

www.bgregion.eu

Инвестираме във Вашето бъдеще!

Проектът се финансира от Европейския фонд за регионално развитие и от държавния бюджет на Република България

Частично скалите са покрити с тънко делувиално покритие. При извършване на строителни работи, е препоръчително да се фундажира в скална основа.

Водите в масива са пукнатинни, безнапорни и частично се дренират в Атанасовското езеро. В територията на АТАНАСОВСКО ЕЗЕРО няма проявени свлачища и срутища.

Районът е със сеизмична активност VII степен, със сеизмичен коефициент $K_c = 0,1$.

БУРГАС – к-с Славейков, к-с Изгрев, к-с Зорница, к-с Братя Миладинови, к-с Лазур, ЦГЧ, к-с Възраждане

Град Бургас и неговите комплекси са разположени на равнинна, неразчленена територия в дъното на Бургаския залив, между морето и разположените ветрилообразно три езера. Градът и неговите комплекси са застроени върху седименти с плиоценска и кватернерна възраст. Под плиоцена заляга палеогенски комплекс от сиви до сиво-резедави мергели с вмесени в тях неиздържани пластове и лещи от варовици и конгломерати ($mgPg_2$). Поради голямата дълбочина, на която заляга, палеогенът няма отношение към строителството. Кватернерните глинени са с дебелина 2-4 м.

Фундиране на сгради и съоръжения се извършва предимно в плиоценските седименти.

Плиоценът (N_2) е представен от глинени, песъчливи и варовити глинени, като в по-долните хоризонти преобладават сиво-зелените, а нагоре жълтокафевите глинени. В сред глинитите се срещат прослойки и лещи от глинести пясъци с гравии и дребни чакъли с глинесто-песъчлив запълнител, често с ръждивокафява окраска.

Глинитите са в твърдопластична консистенция ($I_c = 0.79-0.9$). Обемна плътност $\rho_n = 1,85-1,95 \text{ g/cm}^3$; специфична плътност $\rho_s = 2,71-2,73 \text{ g/cm}^3$ обемна плътност на скелета $\rho_d = 1,49-2,73-1,55 \text{ g/cm}^3$; коефициент на порите $e = 0,74-0,83$; компресионен модул

- При $\sigma = 1,0 \cdot 10^5 \text{ Pa}$ – $M = 55 \cdot 10^5 \text{ Pa}$
- При $\sigma = 2,0 \cdot 10^5 \text{ Pa}$ – $M = 70 \cdot 10^5 \text{ Pa}$
- При $\sigma = 3,0 \cdot 10^5 \text{ Pa}$ – $M = 83 \cdot 10^5 \text{ Pa}$

Ъгъл на вътрешно триене $\varphi = 17^\circ - 19^\circ$ кохезия $C = 0,21 \cdot 10^5 - 0,42 \cdot 10^5 \text{ Pa}$. Изчислително натоварване $R_0 = 0,25 \text{ MPa}$. Масова практика е плоското фундажиране.

В плиоцена не е установен издържан водоносен хоризонт. Водоносни са отделни лещи от пясъци и чакъли с песъчлив запълнител, които в много случаи нямат хидравлическа връзка помежду си. Коефициентът на филтрация в плиоценския хоризонт варира в широки граници $K = 20,9-88,5 \text{ м/ден}$. Амплитудата на колебание на водните нива варира от 1,10-1,60 м. Температурата на плиоценската вода варира от $6^\circ - 19^\circ \text{ м}$. По химичен състав водите са преобладаващо хидрокарбонатно-натриеви и хидрокарбонатно-магнезиеви.

На разглежданата територия няма проявени негативни физико-геоложки процеси.

От гледна точка на инженерногеоложките условия на терена, няма ограничители за строителство.

БУРГАС – център

БУРГАС-ЦЕНТЪР представлява старата част на града.

Под кватернерни глинени с дебелина 2-3 м, залягат плиоценски седименти. Плиоценът (N_2) е представен от глинени, песъчливи и варовити глинени, като в по-долните хоризонти преобладават сиво-зелените, а нагоре жълтокафевите глинени. В сред глинитите се срещат прослойки и лещи от глинести пясъци с гравии и дребни чакъли с глинесто-песъчлив запълнител.

Глинитите са в твърдопластична консистенция ($I_c = 0.79-0.9$). Обемна плътност $\rho_n = 1,85-1,95 \text{ g/cm}^3$; специфична плътност $\rho_s = 2,71-2,73 \text{ g/cm}^3$ обемна плътност на скелета $\rho_d = 1,49-2,73-1,55 \text{ g/cm}^3$; коефициент на порите $e = 0,74-0,83$; компресионен модул

- При $\sigma = 1,0 \cdot 10^5 \text{ Pa}$ – $M = 55 \cdot 10^5 \text{ Pa}$
- При $\sigma = 2,0 \cdot 10^5 \text{ Pa}$ – $M = 70 \cdot 10^5 \text{ Pa}$



Оперативна програма "Регионално развитие" 2007-2013

www.bgregio.eu

Инвестираме във Вашето бъдеще!

Проектът се финансира от Европейския фонд за регионално развитие и от държавния бюджет на Република България

- При $\sigma = 3,0 \cdot 10^5 \text{ Pa}$ – $M = 83 \cdot 10^5 \text{ Pa}$

Ъгъл на вътрешно триене $\varphi = 17^\circ - 19^\circ$ кохезия $C = 0,21 \cdot 10^5 - 0,42 \cdot 10^5 \text{ Pa}$.

Изчислително натоварване $R_0 = 0,25 \text{ MPa}$.

В най-ниската, южна част в земната основа залягат и морски пясъци.

Масова практика е плоското футдиране.

Тази част на града се характеризира с високи подпочвени води от порядъка на 1,50 – 4 м от терена. Това налага извършване на водочерпене при провеждане на изкопни работи за строителство и укрепване на изкопите. В някои административни сгради със сутерени се поддържа понижено водно ниво чрез постоянно водочерпене с помпи.

Районът е със сеизмична активност VII степен, със сеизмичен коефициент $K_c = 0,1$.

Северна промишлена зона

СЕВЕРНАТА ПРОМИШЛЕНА ЗОНА е разположена на скат с юг-югозападна експозиция, граничещ с езерото Вая. Масивът е изграден от плиоценски седиманти – бежови и пъстри глини с малки и неравномерно разпределени лещи от заглинени пясъци и чакъли с гринесто-песъчлив запълнител. Глините са средно-твърдопластични, плътни с обомна прътност около 1,89 и с порен коефициент $e = 0,8$, с кохезия $C = 0,26 \cdot 10^5 - 0,36 \cdot 10^5 \text{ Pa}$ и ъгъл на вътрешно триене $\varphi = 11^\circ - 24^\circ$, изчислително натоварване $R_0 = 0,2 - 0,25 \text{ MPa}$.

В южната, париферна част на Северната промишлена зона, в ивица с ширина около 50 м от брега на езерото се срещат пластове от тини. Съобразно с дълбочината на залягане и дебелината на тинестите пластове се определя начина и дълбочината на фундиране, въз основа на детайлни инженерногеоложки проучвания.

Районът е със сеизмична активност VII степен, със сеизмичен коефициент $K_c = 0,1$.

Лесопарк „Капчето“

ЛЕСОПАРК „КАПЧЕТО“ е разположен върху масив с плавни релефни форми, слаборазчленен. Изграден е основно от горнокредни, сенонски (K_2^{sn}) пирокластити – туфобрекчи, туфи, туфити. Вулканитите са представени от алкални базалтоиди. Вулканитите и пирокластитите се секат от гъст сноп дайки, които се явяват като проводящи канали за вулканските продукти, изграждащи свитата. В много разкрития вместицата скала липсва, а дайките се вместицат една в друга.

Вулканитите и най-вече пирокластитите са подложени на силно изветряне. За скалната основа, в зависимост от степента на изветряне, емпиричната стойност на изчислителното натоварване варира в широки граници $R_0 = 0,3 - 1,0 \text{ MPa}$.

На повърхността заляга сравнително тънък пласт кафява делувиялна глина със скални късове.

На територията на парка няма проявени свлачища, срутища заблацияване.

Пристанище Бургас

Земната основа на пристанището е изградена от слаби, силнослегаеми песъчливи и глинести тини с голяма дебелина, чийто физичвни и механични показатели са изучени в значителна степен. Тините са с висок порен коефициент $e = 1,21 - 3,6$. Ъгълът на вътрешно триене е в граници $\varphi = 5^\circ - 7^\circ$, а $C = 0,12 \cdot 10^5 - 0,21 \cdot 10^5 \text{ Pa}$. Проявяват типични тиксотропни свойства. Граничното натоварване определено с пресиометър е ниско – $0,48 \cdot 10^5 \text{ Pa}$. При напрежения над критичните те рязко губят носещата си способност, поради което може да се очокова внезапно слягане на основата.

Модулът на обща деформация $E_0 = 9 - 10 \cdot 10^5 \text{ Pa}$. При тези ниски стойности, не може да се гарантира сигурност на тежки съоръжения без да се извърши предварително подобряване на земната основа.

Геоложката обстановка в Бургаския залив дава основание да се счита, че при едно микрорайониране, за тази територия ще бъде приета сеизмична степен VIII по MSK.

Кв. Акаците, кв. Победа, Южна индустриална зона



Оперативна програма "Регионално развитие" 2007-2013

www.bgregio.eu

Инвестираме във Вашето бъдеще!

Проектът се финансира от Европейския фонд за регионално развитие и от държавния бюджет на Република България

Двата квартала и южната индустриална зона са разположени върху пясъчна коса, разделяща езерото „Вая“ от морето. Косата е изградена от морски отложения (mQ). Морските отложения са представени от жълти и сиво-жълти пясъци, често с мидени черупки и единични заоблени чакъли. Дебелината на морските пясъци надхвърля 15 м.

Пясъчната коса южно от гр.Бургас по зърнометричен състав може условно да се поделени на три зони в дълбочина. Най-дълбоко зелягат прахови дребни пясъци с дебелина около 4 до 6 м. Над тях заляга пласт от среден равнозърнест пясък с дебелина 2 – 3 до 7 м. най-отгоре е разположен пласт от разнозърнест среден - едър пясък с дебелина от 5- 7 м.

До дълбочина 1,5 – 2 м от повърхността пясъкът е в неуплътнено, рохко състояние, а под тази дълбочина в средносбито състояние.

Пясъците са със:

- специфична плътност: от $\rho_s = 2,77 \text{ g/cm}^3$ (среден пясък) до $\rho_s = 2,79 \text{ g/cm}^3$ (едър пясък).
- обемната плътност в рохко състояние $\rho_{\text{min}} = 1,45 - 1,52 \text{ g/cm}^3$, в зависимост от зърнометрията на пясъка
- обемна плътност в сбито състояние, в зависимост от зърнометрията на пясъка $\rho_{\text{max}} = 1,56 - 1,68 \text{ g/cm}^3$
- ъгъл на естествен откос на сухо $\varphi = 290 - 300$
- ъгъл на естествения откос под вода $\varphi_w = 28^\circ - 30^\circ$

По данни от пенетрационни опити за едрите пясъци е определено:

- ъгъл на вътрешно триене $\varphi = 24^\circ$ за рохки пясъци, $\varphi = 34^\circ$ - за средносбитни пясъци

За средните пясъци тези стойности са: $\varphi = 13^\circ$ за рохките, $\varphi = 24^\circ$ за уплътнените пясъци.

- относителна плътност $I_d = 0,23$ за рохки едри пясъци, $I_d = 0,54$ и $0,64$ за уплътнени средни и едри пясъци
- модул на обща деформация за рохката зона $E_0 = 14.105 \text{ Pa}$ за средните пясъци, $E_0 = 25.105 \text{ Pa}$ за едрите пясъци
- модул на обща деформация за средносбитната зона $E_0 = 80 - 195.10^5 \text{ Pa}$

По модул на обща деформация рохките пясъци се класифицират като силно слегаеми, а средносбитните, като слегаеми до среднослегаеми строителни почви – група В.

Условно изчислително натоварване на средносбитните пясъци на дълбочина $\geq 1,80 \text{ м}$ от терена $R_0 = 0,2 - 0,25 \text{ MPa}$. На места в пясъците са вметени гинесто-тинести лещи с различна дебелина. Това налага извършване на детилни инженерногеоложки проучвания. Прилага се плоско и пилотно фундиране.

Районът се характеризира с високи подпочвени води. Подхранването на този водоносен хоризонт става от валежите, дренването - от Черно море, а през летния сезон и от езерото Вая. Водните нива са на $0,50 - 1,50 \text{ м}$ от терена. Колебанието на водното ниво е около $0,70 \text{ м}$. Максимумът на водното ниво е през ноември-януари, а минимумът е през м.септември. Средногодишната температура на подземните води е 12° .

Съгласно Сеизмичната карта на България за период от 1000 год., районът попада в област с интензивност VII степен по MSK. Съгласно „Наредба №07/2-2007г. за проектиране на съоръжения в земетръсни райони“, разд. I, чл.2, земната основа се определя като „неблагоприятна“ за строителство при земетръсни условия.

Геоложката обстановка в територията на кв.Акациите, кв.Победа и Южна индустриална зона дава основание да се счита, че при едно микрорайониране за тази територия ще бъде приета сеизмична степен VIII по MSK.

Меден рудник

Този документ е създаден в рамките на проект BG161PO001/1.4-07/2010/004, „Интегриран план за градско възстановяване и развитие на гр. Бургас“, който се осъществява с финансовата подкрепа на Оперативна програма «Регионално развитие 2007 -2013г», съфинансирана от Европейския съюз чрез Европейския фонд за регионално развитие. Цялата отговорност за съдържанието на документа се носи от Община Бургас и при никакви обстоятелства не може да се счита, че този документ отразява официалното становище на Европейския съюз и Договарящия орган.



Оперативна програма "Регионално развитие" 2007-2013

www.bgregio.eu

Инвестираме във Вашето бъдеще!

Проектът се финансира от Европейския фонд за регионално развитие и от държавния бюджет на Република България

Комплексът е застроен върху масив с плавни релефни форми, слабо разчленен. На изток завършва със стръмен откос с денивелация. 30-40 м.

Масивът, южно от шосето Бургас-Средец е изграден от вулкански скали – туфи, туфобрекчи и лавови потоци от латити, трахити и трахиандезити. Северно от шосето масивът е изграден от туфи и лави на алкални базалтоиди. По пукнатини във вулканския комплекс, в резултат на многоимпулсна магмена дейност са се внедрили множество дайки, представени от монцонит-порфири, сиенит-порфири и пегматат.

Туфите и туфобрекчите в района са изветрели, ронливи, нееднородни скали. На места зоната засегната от изветрителни процеси е с дебелина над 10 м. Скалните материали са едроблоково до дребнокъсово напукани, на места са видоизменени до глини. Налице е земна основа с твърде различни инженерногеоложки характеристики. Това налага извършване на детайлни инженерногеоложки проучвания. Изчислителното натоварване варира в широки граници $R_0=0,20-1,0$ МПа.

По периферията на масива, в източната част на комплекса, в тясна ивица се простират палеогенски (Pg) жълти глини, пясъчници и варовици. В откоса са проявени плитки локални свличания. В тази зона се прилага плоско и пилотно фундиране.

В земната основа няма постоянни плитки подпочвени води. Водите са порови и пукнатинни. Подхранват се от валежите. Дренират се в езерата.

От гледна точка на инженерногеоложките условия, в района няма ограничители за строителство.

Районът е със сеизмична активност VII степен.

Кв. Долно езеро

Масивът върху който е застроен КВ.ДОЛНО ЕЗЕРОВО е изграден от плиоценски материали – бежови глини, пясъчливи глини и глинести пясъци на места с кварцови чакъли. Плиоценът е покрит с кватернерни тъмнокафяви глини с дебелина 1-2 м. В ивица 30-50 м около езерото Вая се срещат тини в течно-мека консистенция.

Фундиране на сгради и съоръжения се извършва в плиоценските седименти с изчислително натоварване $R_0=0,15-0,25$ МПа.

Районът се характеризира с високи подпочвени води 0,5-3 м.

Съгласно сеизмичното райониране на България, районът е със сеизмична активност VII степен по MSK.

Кв. Горно езеро

КВАРТАЛ ГОРНО ЕЗЕРОВО е застроен върху седименти на Мугриската свита, представена от мергели и мергелни глини – жълти, сиви до сиво-резедави, в сред които са вместени неиздържани пластове и лещи от конгломерати с палеогенска възраст (Pg). На изток свитата гранича с вулкански скали – туфи и туфити.

Прилага се плоско фундиране.

Фундаментите се оразмеряват с изчислително натоварване около $R_0 = 0,2-0,3$ МПа.

На територията на квартала няма регистрирани свлачищни процеси.

Районът е със сеизмична активност VII степен по MSK.

Ченгене скеле

Рибарското селище „ЧЕНГЕНЕ СКЕЛЕ“ включва две отделни една от друга териториални зони – едната в устието на р.Отманлийска, а другата, чийто североизточен край се намира на около 0,35 км югозападно от първата, по скалистия стръмен бряг на Бургаския залив.

Инженерногеоложка характеристика на зоната в терасата на р.Отманлийска

Инженерногеоложки проучвания в територията не са провеждани.



Оперативна програма "Регионално развитие" 2007-2013

www.bgregio.eu

Инвестираме във Вашето бъдеще!

Проектът се финансира от Европейския фонд за регионално развитие и от държавния бюджет на Република България

Устието на реката е отделено от морето с рясъчен вал. Поради малката дължина на реката, отложенията ѝ имат пороен характер, изградени са от чакъли с глинесто-песъчлив запълнител. Не е изключено съществуването на тънки тинести лещи. При прокопаването на каналите за лодки, изкопаният материал е депониран около каналите, като по този начин теренът е бил повдигнат и впоследствие застроен. При оглед се установи, че съществуващите сгради са в много добро състояние. По конструкциите на сградите не се наблюдават пукнатини. Това свидетелства за сравнително благоприятни инженерногеоложки условия. Приемаме, че земната основа е с носимоспособност поне 0,1-0,15 МПа.

Опасенията за наличие на слаби пластове обаче, трябва да се имат предвид и изграждане на съоръжения с обществен характер трябва да се предшества от инженерногеолошко проучване.

Инженерногеоложка характеристика на зоната по брега на „Циганския залив“.

Морският бряг е изграден от вулкански скали – алкални трахити с горнокредна възраст (K_2). Върху тях съществува делувиялно покритие от чакълести глини и чакъли с глинесто-песъчлив запълнител с малка дебелина. Ориентировъчно изчислително натоварване за скалната основа $R_0=0,5-0,8$ МПа.

При финансиране на сгради в участък с по-голяма дебелина на делувиялните материали, провеждането на инженерногеолошко проучване и проектирането на фундаментите трябва да се извърши в съответствие с изискванията на Глава осмо на „Норми за проектиране на плоско финансиране – 96“ - Особенности на проектиране на сгради и съоръжения в наклонени терени. Изчислителното натоварване на делувиялните материали е от порядъка на 0,2 МПа,

Съгласно сеизмичното райониране на България, районът е от VII степен с коефициент на сеизмичност $K_c=0,1$.

ЗАЩИТЕНА МЕСТНОСТ „ЧЕНГЕНЕ СКЕЛЕ“ обхваща акваторията на Циганския залив, разположен между нос Вромос и н. Чукалята и удавеното устие на р. Маринка.

По южния бряг се разкриват вулкански скали с горнокредна възраст - алкални трахити, туфи и туфити от Маринковската група. Северният бряг е изграден преобладаващо от палеогенски седименти от Мугриската свита ($mgPg_{2-3}$) и частично от вулкански скали. Формацията на палеогенските седименти е изградена от кафяви, по-рядко сиви и сиво-зелени глини, в които са вмесени сравнително редки и неиздържани прослойки пясъци и чакъли.

Изчислително натоварване на палеогенските материали е 0,2-0,25 МПа.

Не разполагаме с данни за геоложкия строеж в удавеното речно устие на р. Маринка. При оглед са установени кафяви алувиални глини, които вероятно се преплитат с тини., а в основата на разреза е възможно да залягат пясъци и чакъли.

Мандра

Езерото Мандра е преградено със стена висока 7 м и е превърнато в язовир.

Под язовира и в зоната на Узунгерен, т.е. в зоната на връзката на язовира с морето са отложени лагунни отложения. Представени са от блатни глини и тини в течна до мекопластична консистенция. По левия бряг на яз. Мандра на места са отложени прахови пясъци в рехко състояние. Под праховите пясъци залягат тини с голяма мощност, което заедно с неуплътненото им състояние и високата деформируемост ги правят неподходяща земна основа за финансиране.

Бургаско езеро

Под езерото Вая, западно от него при устието на р. Айтоска и р. Чакърлийска и в тясна ивица по брега на езерото са отложени лагунни отложения (IQh). Представени са от блатни глини и тини в течна до мекопластична консистенция. Тините са с порен коефициент $e = 1,21 - 3,6$. Модулът на обща деформация, определен със статична пенетрация до бреговата ивица е $E_0 = 9-10 \cdot 10^5$ Pa. Земната основа е силно слегаема. Ъгълът на вътрешно триене се изменя от $1^{\circ}30'$ до 8° , а кохезията C от $0,02 \cdot 10^5$ Pa до $0,1 \cdot 10^5$ Pa. Сред тините се съдържат лещи от пясъци.

Подземните води в лещите са високоминерализирани хлор-натриеви води.



Оперативна програма "Регионално развитие" 2007-2013

www.bgregio.eu

Инвестираме във Вашето бъдеще!

Проектът се финансира от Европейския фонд за регионално развитие и от държавния бюджет на Република България

Дебелината на лагунните отложения в езерото Вая достига до 22 м.

В западната част на езерото седемдесетте години на миналия век е изпълнен проект за „обреговяване“, като част от заблатената територия е засипана със скален материал.

Лесопарк Крайморие

Територията на ЛЕСОПАРК КРАЙМОРИЕ е разположена югоизточно от Циганския залив. Теренът е хълмист, слаборазчленен, със заоблени ралафни форми.

Масивът, върху който се простира паркът е изграден от туфи и лави на алкални трахити от Равногорската свита на Бургаската група скали (rgK_2). В долната част на профила доминират лавовите потоци от мезократни и левкократни разновидности на алкалните трахити. В горните нива на свитата преобладават туфите, оцветени в светли, резедеви и жълти тонове. По размер на пирокластитите туфите варират от пепелни до бомбено-блокови. Изчислителното натоварване за скалната основа в зависимост от степента на напукване и изветряне $R_0 = 0,5-1,0$ МПа.

Върху горнокредните скали съществува елувиално-делувиално покритие от глини с чакъли. Дебелината на глинестото покритие варира в широки граници. Емпиричното изчислително натоварване на елувиално-делувиалните материали е $R_0 = 0,2$ МПа.

Подземните води са пукнатинни и порови. Подхранват се основно от валежите.

На територията на парка няма регистрирани свлачища и срутища.

От гледна точка на инженерногеоложките условия, в района няма ограничители за строителство.

Районът е със сеизмична активност VII степен.

Нефтено пристанище „Росенец“

В територията на НЕФТЕНО ПРИСТАНИЩЕ „РОСЕНЕЦ“ се наблюдават близки участъци с коренно различни инженерногеоложки условия. Въз основа на геоложкия строеж и физико-механичните характеристики на почвените разновидности, теренът се разделя на два участъка според вида строителни почви, както следва:

Инженерногеоложка зона на ефузивния тип строителни почви

Тази зона обхваща северната част от територията на нефтобазата – нос Чукалята и източно от него. Към този вид строителна почва се причисляват алкални трахити – разливи, субвулкански тела и туфи. Основният скален масив е с масивна текстура и порфирна структура, дребнокъсово до едроблоково напукан. Неизветрелите скали се класифицират като неразмекващи се ($K_{раз} = 0,95$), здрави до много здрави скали ($R_{св} = 611$ до $1960 \cdot 10^5$ Па – средно $1285 \cdot 10^5$). Изчислително натоварване $R_0 = 10-30$ МПа, в зависимост от напукаността на скалата.

В масива е развита мощна изветрителта кора, в която вулканитите са силно видоизменени до прахова глина и чакълест глинест пясък. Дебелината на тези материали на места надвишава 10м. Глинестите материали са със следните характеристики:

Обемна плътност	$\rho_n = 1,76-1,91 \text{ g/cm}^2$
Порен коефициент	$\varepsilon = 0,81-1,05$
Степен на водонасищане	$Sr = 0,74-0,96$
Показател на консистенция	$I_c = 0,67-1,24$
Ъгъл на вътрешно триене	$\varphi_{нор} = 8^0-22^0$
кохезия	$C_{нор} = 20-43 \text{ кПа}$
компресионен модул	$M_2 = 4,17 \text{ МПа}$
Изчислително натоварване	$R_0 = 0,25 \text{ МПа}$

До момента в тази инженерногеоложка зона е прилагано плоско фундиране.

Този документ е създаден в рамките на проект BG161PO001/1.4-07/2010/004, „Интегриран план за градско възстановяване и развитие на гр. Бургас“, който се осъществява с финансовата подкрепа на Оперативна програма «Регионално развитие 2007 -2013г», съфинансирана от Европейския съюз чрез Европейския фонд за регионално развитие. Цялата отговорност за съдържанието на документа се носи от Община Бургас и при никакви обстоятелства не може да се счита, че този документ отразява официалното становище на Европейския съюз и Договарящия орган.



Оперативна програма "Регионално развитие" 2007-2013

www.bgregio.eu

Инвестираме във Вашето бъдеще!

Проектът се финансира от Европейския фонд за регионално развитие и от държавния бюджет на Република България

В горнокредните скали са формирани пукнатинни води. Подхранват се от валежите, а се дренират в Черно море, лагунните и морски отложения. Характерът на подземните води е ненапорен.

В изветрителната кора подпочвените води са привързани към лещи от пясъчливо-чакълесто-глинести материали и към структурни пукнатини на глините. Появяват се в строителните изкопи, което налага отсушаване на изкопите и укрепване на откосите.

Инженерногеоложка зона на особения тип строителни почви

Южната част на НЕФТЕНО ПРИСТАНИЩЕ „РОСЕНЕЦ“ представлява лагуна, отделена от морето с пясъчен вал. Земната основа е изградена от редуване на пясъци и тини. Дебелината на езерно-блатните отложения достига до 10 м.

Пясъците са разнорънсти, с натрошени мидени черупки, водонаситени, средносбити. Глините са тъмносиви до черни – типични блатни тини, със значителна дебелина (1÷7 м), течно до мекопластични, много влажни до водонаситени, с:

порен коефициент $e = 1,37 \div 1,56$

компресионен модул:

$\sigma_n = 0,1 \text{ MPa}$ $M_1 = 1,29 \text{ MPa}$

$\sigma_n = 0,2 \text{ MPa}$ $M_2 = 2,21 \text{ MPa}$

$\sigma_n = 0,3 \text{ MPa}$ $M_3 = 3,23 \text{ MPa}$

кохезия $C = 4,1-11,8 \text{ kPa}$

ъгъл на вътрешно триене $\varphi = 2-5^\circ$

Земната основа на участък Б, изградена от езерно-блатни отложения /разнорънсти пясъци с детритус и сиво-черни течно до мекопластични глини-тини/ не е подходяща за фундиране на съоръжения от I-ва категория /по чл.12 НППФ-96г./

Върху част от езерно-блатните отложения са изпълнени насипи от депонирани глинести материали, получени при изкопните работи от изградените съоръжения в базата; планомерно изградени диги или подходи от натрошена скална маса; депонирани бетонови, метални и др.отпадъци. Дебелината на насипа е 1÷3,50м.

Насипът не се разглежда като носеща зимна основа.

Съгласно НППФ-96, земната основа е строителна почва от група В. За всяко проектирано съоръжение се изисква детайлно инженерногеолошко проучване. При строителство в почви от група В се прилага пилотно фундиране или фундиране върху дебела подложка от взривена скална маса, по преценка на конструктора, съобразно с конкретните инженерногеоложки условия.

Кватернерните езерно-блатни отложения представляват слоест водоносен комплекс, който е в хидравлическа връзка с морето. Водата е със завишено съдържание на хлориди. Дори и при сух летен сезон водното огледало в незасипаните с насипи участъци се запазва на повърхността.

Районът на НЕФТЕНО ПРИСТАНИЩЕ „РОСЕНЕЦ“ в зависимост от морфологията на терена и геоложките дадености, е засегнат от редица физики-геоложки процеси - свлачища, абразия, заблатяване.

Северната граница на базата отстои на около 50 м от морето и на около 25 м от висок, клифов морски бряг, в който се наблюдават свлачищни деформации. Към изграждане на съоръжения в северния участък на нефтения терминал следва да се пристъпи след реализиране на проект за укрепване на бреговия откос.

Заблатени участъци се наблюдават в ниската, южна част на разглежданата територия. Причина за заблатяването са ниските теренни котви, високите подпочвени води, хидравлическата връзка с морето, слабият наклон, ниските филтрационни свойства на блатните глини, наличието на водоупор от плътни глини в основата на разреза.



Оперативна програма "Регионално развитие" 2007-2013

www.bgregio.eu

Инвестираме във Вашето бъдеще!

Проектът се финансира от Европейския фонд за регионално развитие и от държавния бюджет на Република България

В бреговия участък се наблюдават признаци на химична и механична морска абразия. Районът принадлеж към област със сеизмична активност VII съгласно карта за сеизмично райониране на Република България за период от 1000 години, с коефициент на сеизмичност $K_s=0,1$.

Парк Росенец

Релефът е хълмист, със заоблени релефни форми, слабо разчленен.

Територията на парка е изградена от вулкански скали – разливи на алкални трахити, туфи и туфити от Бургаската и Мичуринската група скали. Обликът на Бургаската свита се определя от лави и пирокластични на висококалциеви алкални вулканити – алкални базалтоиди и алкални трахити. Лавите на алкалните трахити имат светлосива, сиво-бежва основна маса с порфири от плагиоклаз, по-малко калиев фелшпат и дребен биотит. Лавовите потоци от Бургаската група се отличават с ясно изразен зонален строеж, с масивна зона восновата, с добре оформена зона с pillow-лави и хиалокластична зона в горната част на потока. Тези текстурни особености на разливите се явяват специфичен белег на групата.

Туфите на алкалните трахити са светлорезидави, светлобежови. По размер на пирокластитите са пепелни, алевроитови, псамитови, лапилови, бомбени, бомбено-блокови.

Към Бургаската група наред с вулканитите изграждащи пласторедата, принадлежат и множество секущи тела с аналогичен състав – силове, некове и дайки. Алкалните дайки са широко разпространени. Представяват магмопроводящи канали за вулканските продукти, изграждащи различните свити на Бургаската група. Образувани са в процеса на многоимпулсна магмена дейност. В строежа на Мичуринската група участват андезити, трахиандезити, трахити, в експлозивен и ифузивен фациес и аналогични по състав секущи тела – некове и дайки.

Изчислителното натоварване за скалната основа е $R_0 = 0,5-1,0$ МПа.

Върху горнокредните скали съществува елувиално-делувиално покритие от глини с чакъли и чакъли с глинесто-песъчлив запълнител.

Емпиричното изчислително натоварване на елувиално-делувиалните материали е $R_0 = 0,2$ МПа.

В тясна ивица по морския бряг се разкриват палеогенски материали от Мугриската свита ($mgPg_2$). Формацията е изградена от кафяви, бежови до сиво-зелени глини, с вметени неиздържани прослойки от пясъци и варовици. В откоса на морския бряг, под въздействието на морската абразия са проявени свлачищни процеси. Изпълнено е частично укрепване на брега.

В най-източния участък на парка, с ограничено разпространение са отложени езерно-блатни образувания с кватернерна възраст (IQh). В литоложки план преобладават глини, песъчливи глини и финозърнести пясъци. Изчислително натоварване за кватернерните образувания $R_0 = 0,15-0,25$ МПа.

Районът принадлеж към област със сеизмична активност VII съгласно карта за сеизмично райониране на Република България за период от 1000 години, с коефициент на сеизмичност $K_s=0,1$.

15. Осигуреност на територията с действащи устройствени планове

Политиките за развитие на територията на община Бургас се осъществяват от органите на местното самоуправление и местната администрация- Общинският съвет и кметът на общината. През последните пет години усилията на общинското ръководство са били насочени към създаване и укрепване на административния капацитет на общинската администрация за планиране, управление, контрол и отчетност на проекти и програми, финансирани със средства на ЕС, международни донорски организации и общинския бюджет. Общината е стимулирала и структурите на гражданското общество с подкрепата си за осъществяване на различни инициативи за развитие на града и общината.

На територията на гр. Бургас действат различни устройствени планове, като най-големият от тях, влязъл в действие 2011г., е Общият устройствен план на град Бургас. В обхвата на плана са гр.Бургас, неговите



Оперативна програма "Регионално развитие" 2007-2013

www.bgregio.eu

Инвестираме във Вашето бъдеще!

Проектът се финансира от Европейския фонд за регионално развитие и от държавния бюджет на Република България

квартали и техните землища. До одобряване на ОУП, за територията на Община Бургас е действал ТУП на Община Бургас, одобрен със Заповед № 636/01.06.1998 г.

Територията на населеното място е обезпечена с планова основа. Голяма част от подробните устройствени планове са одобрени в края на 90-те години, но към настоящият момент са действащи. За същите има одобрени и влезли в сила частични изменения.

От 2009г., за територията на гр.Бургас и неговите квартали с техните землища, с изключение на кв.Банево и кв.Ветрен действа кадастрална карта.

СПИСЪК НА ДЕЙСТВАЩИ УСТРОИСТВЕНИ ПЛАНОВЕ И СХЕМИ ЗА ТЕРИТОРИЯТА НА гр.БУРГАС с неговите квартали и землищата им.



Оперативна програма "Регионално развитие" 2007-2013

www.bgregio.eu

Инвестираме във Вашето бъдеще!

Проектът се финансира от Европейския фонд за регионално развитие и от държавния бюджет на Република България

Таблица 70: Териториален обхват, вид акт на одобряване

№	Населено място/ Комплекс/ Квартал	Заповед за одобряване на ПРЗ
1.	гр. Бургас - ЦГЧ - Изток - Запад	РД-12-551/30. 12.1981 г. РД - 02-14 -142/19. 04. 1989 г. 421/13.06.1991 г.
2.	к/с "Възраждане"	422/13.06.1991 г.
3.	к/с "Бр.Миладинови"	1541/20.10. 1986 г.
4.	к/с "Лазур"	37/02. 02. 1988 г.
5.	к/с "Славейков"	38/02. 02.1988 г.
6.	к/с "Зорница"	787/15. 06. 1992 г.
7.	к/с "Изгрев" Районен център	856/30. 07. 1987 г. 39/17.01.1991 г.
8.	кв. Акациите	165/16. 02. 1998 г.
9.	кв. Победа	165/16. 02. 1998 г.
10.	кв. Лозово	831/25.10. 1991 г.
11.	к/с "Меден Рудник" зона "А и Б" зона "В" зона "Г" зона "Д" Районен център	844/24. 07. 1987 г. 361/14. 04.1997 г. 1593/19.11. 1986 г. Реш. №6/18. 07. 2006 г. на Общ.Съвет - гр. Бургас 1113/08.11.1999 г.
12.	кв. Горно Езерово	857/30. 07. 1987 г.
13.	кв. Долно Езерово	1194/20. 09. 1990 г.
14.	кв. Крайморие	440/30.09. 1974 г.
15.	кв. Сарафово	1491/15. 10. 1992 г.
16.	с. Ветрен	1195/20. 09. 1990 г.
17.	с. Рудник м. с. Черно море	Протокол № 6/19. 02. 2004 г. на Общ. Съвет - гр. Бургас
18.	с. Банево	252/06. 03. 1990 г.
19.	в.з. Минерални бани	253/06. 03.1990 г.
20.	в.з. Росенец	136/21.02.1991 г.
21.	в.з. До стопанския двор	136/21.02.1991 г.
22.	в.з. "Боровете"	136/21.02.1991 г.
23.	Лесопарк Росенец	1144/11.09. 1990 г.
24.	ПУР- Промислена зона "Север"	Решение № 8/15.12.2006 г. на Общ. Съвет - гр. Бургас
25.	Приморски парк	Решение № 3/28.10.2004 г. на Общ. Съвет - гр. Бургас – Изменение ПРЗ; Заповед 675/15.06.98г.
26.	Гробищен парк-парцеларен план за разширение	458/19. 04. 1995 г.



Оперативна програма "Регионално развитие" 2007-2013

www.bgregio.eu

Инвестираме във Вашето бъдеще!

Проектът се финансира от Европейския фонд за регионално развитие и от държавния бюджет на Република България

27.	ЗЗП "Светликата" земл. Банево	РД-09-74/28. 02. 2005 г.
28.	ззп "Погребите" земл. Банево	РД-09-38/17. 02. 2006 г.
29.	с.о. "Острица I" земл. Банево	РД-09-75/28. 02. 2005 г.
30.	с.о. "Острица II" земл. Банево	РД-09-37/17. 02. 2006 г.
31.	ЗЗП "Брястите" земл. Меден Рудник	РД-09-100/24. 03. 2005 г.
32.	ЗЗП "Тополите" земл. Меден Рудник	РД-09-100/24. 03. 2005 г.
33.	ЗЗП "Каменица" земл. Меден Рудник	РД-09-100/24. 03. 2005 г.
34.	ЗЗП "Изворите" земл. Меден Рудник	РД-09-100/24. 03. 2005 г.
35.	с.о. "XI шахта", земл. кв. Г. Езерово	Протокол № 11/17.05. 2000г. на Общ. Съвет гр. Бургас
36.	ПУП-ПРЗ за местност Кьошето, до кв. Сарафово	2012 г.
37.	ПУП – ПУР на Промислена зона "Север"	2006 г.
38.	ПУП-ПРЗ на селищно образувание Рибарско селище "Ченгене скеле", землище на кв. Краймorie	
39.	Паркоустройствен план на Спортно-атракционен, развлекателен и рекреационен парк – „ЕЗЕРО“	
40.	Паркоустройствен план на Спортно-атракционен, развлекателен и рекреационен парк – „ЕЗЕРО“	
41.	ПУП за ПСОВ Горно Езерово	
42.	ПУП за ПСОВ с. Братово и проект за регионално депо за отпадъци	
43.	ПУП-ПРЗ и Генерален план за разширение и модернизация на летище Бургас	

16. Влияние върху градското развитие на големите инфраструктурни проекти с регионално и национално значение, предвидени за реализация на територията на общината

Инфраструктурни проекти от регионално значение

Голям проект от национално значение е стартирания от Организацията за черноморско икономическо сътрудничество (ЧИС), международна регионална икономическа организация на страните от Черноморския регион, за изграждане на магистрален пръстен около Черно море. В този пръстен трябва да влиза и предвидената АМ Черно море, която трябва да свързва черноморските градове по протежение на брега и основно Варна и Бургас.

Още един стартиран е за развитие на транспортните връзки между пристанищните градове, т.нар. Морски магистрали. Отново инициран от ЧИС.

Тези проекти развиват Бургас от гледна точка на връзките му с останалите черноморски държави, което е важна стратегическа позиция в икономическите отношения.

Проекти от национално значение, заложи в НСРР 2012-2022 г., засягащи Югоизточния регион и община Бургас са основно транспортни - автомагистрала Тракия, път I-7 (Силистра – Шумен – Ямбол – Елхово) и път Е-87 (Дуранкулак – Варна – Бургас – Созопол – Малко Търново), предвидени за изграждане като скоростни или АМ път Е-87 в участъка му между Бургас и Варна е част от европейски транспортен коридор № 8, свързващ Адриатика с Черно море и има ключова роля за интеграцията и транспортното обслужване на крайбрежните територии.

Този документ е създаден в рамките на проект BG161PO001/1.4-07/2010/004, „Интегриран план за градско възстановяване и развитие на гр. Бургас“, който се осъществява с финансовата подкрепа на Оперативна програма «Регионално развитие 2007 -2013г», съфинансирана от Европейския съюз чрез Европейския фонд за регионално развитие. Цялата отговорност за съдържанието на документа се носи от Община Бургас и при никакви обстоятелства не може да се счита, че този документ отразява официалното становище на Европейския съюз и Договарящия орган.



Оперативна програма "Регионално развитие" 2007-2013

www.bgregio.eu

Инвестираме във Вашето бъдеще!

Проектът се финансира от Европейския фонд за регионално развитие и от държавния бюджет на Република България

Тези инфраструктурни проекти оказват влияние върху пространствената структура на общината и града, променяйки и приспособявайки към себе си съществуващата пътна и улична мрежа. Достъпът до града бива улеснен, сезонният и транзитен трафик няма да създават такива неудобства и задръствания в града, ще се редуцира замърсяването на въздуха и шумовото замърсяване.

Нов инфраструктурен проект е този за изграждането на средиземноморски транспортен коридор, който ще свързва три полуострова – Балкански, Апенински и Иберийски, и ще преминава и през Бургас. Проектът е сравнително нов и вече е представен в Брюксел. В момента се дискутира в комисията по транспорт към Европейския парламент. През есента Бургас ще стане домакин на среща между всички заинтересовани европейски градове през които ще минава транспортния коридор или така наречената морска магистрала. В срещата ще вземат участие експерти и представители на министерствата на транспорта. Чрез бъдещия коридор ще се осъществи връзката между Азия и Европа.

Инфраструктурни проекти от регионално значение

Изграждането на обходен маршрут за транзитния и сезонен трафик София – Бургас - Созопол се планира и реализира в момента, а е и заложен в ОУП на гр. Бургас като приоритетен за изграждане. Този проект влияе върху градското развитие като улеснява трафика, намалява замърсяването на въздуха, шумовото замърсяване и натоварването на вътрешноградската улична мрежа.

Пристанищен терминал Бургас-запад, част от пристанище за обществен транспорт с национално значение Бургас е проект, се предвижда да бъде даден на концесия от МТИТС. Този проект стартира 2012 г. и трябва да е готов до края на 2013 г. Изграждането на Морска гара влияе върху градското развитие като физически променя градската среда, създава достъп на хората до морето чрез пристанището, предлага място с атмосфера за социални контакти, рекреация и използване на морски транспорт за превоз. Този проект ще повлияе много на облика на града като го приближи до повечето световни градове, които имат водни граници и пристанища.

Археологическите разкопки на Минерални бани Бургас - Аква Калиде - имат голям потенциал за развитие на региона, тъй като са най-старите познати бани по тези земи и са използвани в продължение на хилядолетия. Експонирането на обектите - минерални бани, крепостна стена, църква и други, прилежащи към тях структури, ще подобри туристическата инфраструктура на града. Обектът е от регионално значение и ще развие културния туризъм. Това ще окаже влияние върху транспортната и инженерна инфраструктура.

Важен проект на територията на региона е пилотен проект за местно развитие "Странджа" подновен през средата на 2010 г. от Съвета на Европа - Пилотният проект за местно развитие „Странджа“ е инициатива на Съвета на Европа по Регионална програма за културно и природно наследство на Югоизточна Европа. Проектът се стреми да открие алтернативи за хомогенизацията на територията на региона чрез разработване на стратегия за устойчиво развитие, която да използва по възможно най-добрия възможен начин наличните регионални ресурси. Целта му е да подпомогне икономическото и социално развитие на Странджанския регион, което влияе и върху град Бургас, като създава работни места за хора от планинския регион и специалисти от гр. Бургас, подпомага туристическото развитие, като също така е пилотен за оценяване на административния потенциал и координация в региона, област Бургас и община Бургас.

Библиографска справка:

ESPON, NSRF 2012-2022, OSRF 2005-2015, ОУП на гр. Бургас, ОУП на гр. Бургас - обяснителна записка, МТИТС, Министерство на Външните работи,

17. Инвентаризация на актуални проектни идеи, разработени проекти, вкл. такива получили финансиране или реализирани в последно време

Към 30.06.2012г в община Бургас са изпълнени 31 проекти, на обща стойност 36 140 734.15лв.²³

²³ Източник: Община Бургас

Този документ е създаден в рамките на проект BG161PO001/1.4-07/2010/004, „Интегриран план за градско възстановяване и развитие на гр. Бургас“, който се осъществява с финансовата подкрепа на Оперативна програма «Регионално развитие 2007 -2013г», съфинансирана от Европейския съюз чрез Европейския фонд за регионално развитие. Цялата отговорност за съдържанието на документа се носи от Община Бургас и при никакви обстоятелства не може да се счита, че този документ отразява официалното становище на Европейския съюз и Договарящия орган.



Оперативна програма "Регионално развитие" 2007-2013

www.bgregio.eu

Инвестираме във Вашето бъдеще!

Проектът се финансира от Европейския фонд за регионално развитие и от държавния бюджет на Република България

В процес на изпълнение към 30.06.2012г са 28 проекти на обща стойност 237 648 761.52 лв.²⁴

Община Бургас е партньор на над 30 европейски градове и региони, като обменя опит и добри практики по въпроси, свързани с устойчивото развитие, системи за интегриран градски транспорт, енергийна ефективност, опазване на културно - историческото и природно наследство и др.²⁵

Общият размер на договорените средства по всички финансиращи програми за периода 2008 – 30.06.2012г. е 273 789 495.67лв²⁶

Обинската администрация е подготвила и представила за оценка още 19 проектни предложения на обща стойност 31 773 031.97²⁷

²⁴ Източник: Община Бургас, като са отчетени общите стойности на бюджетите на проектите

²⁵ Източник: Отчет на кмета на общината за изпълнение на програмата за управление на Община Бургас 2008-2011г

²⁶ Източник: Община Бургас

²⁷ Източник: Община Бургас, като са отчетени общите стойности на бюджетите на проектите



Оперативна програма "Регионално развитие" 2007-2013

www.bgregio.eu

Инвестираме във Вашето бъдеще!

Проектът се финансира от Европейския фонд за регионално развитие и от държавния бюджет на Република България

Таблица 71: Проекти, изпълнени в периода 2007- 30.06. 2012 г. ²⁸

Брой проекти	Програма	Проект	Продължителност	Бюджет на проекта (лв.)	Бюджет на Община Бургас (лв.)	Съфинансиране от Община Бургас
5	ОП „Регионално развитие“ 2007-2013 г.	„Реконструкция на общински път Бургаски минерални бани – Банево – Изворище от км. 1+240 до км. 8+050, Община Бургас“	16. 09. 2008 – 15. 09. 2010 (24 месеца)	4 664 819,75	4 664 819,75	
	ОП „Регионално развитие“ 2007-2013 г.	„Подобряване на образователната инфраструктура в община Бургас“	февруари 2009 г. – февруари 2011 г. (24 месеца)	5 773 119,93	5 773 119,93	
	ОП „Регионално развитие“ 2007-2013 г.	„Подобряване на културната инфраструктура в община Бургас“	24 месеца	4 627 603,73	4 627 603,73	
	ОП „Регионално развитие“ 2007-2013 г.	„Укрепване на свлачище по ската зад Летен театър в Приморски парк-Бургас“	20 месеца	991 172,45	991 172,45	
	ОП „Регионално развитие“ 2007-2013 г.	„Благоустрояване на обществено значими пространства в подкрепа на социалната интеграция и устойчивото развитие на градската среда в Община Бургас“	18 месеца (16.07.2010-16.01.2012)	10 364 242,12	10 364 242,12	436,831.40 лв
				26 420 957,98	26 420 957,98	
3	ОП „Околна среда“ 2007- 2013 г.	"Изграждане на канализация в кв. Долно Езерово и тласкател до ПСОВ"	декември 2008г. – март 2011г.	6 078 903,49	6 078 903,49	

²⁸ Източник: Община Бургас



Оперативна програма "Регионално развитие" 2007-2013

www.bgregio.eu

Инвестираме във Вашето бъдеще!

Проектът се финансира от Европейския фонд за регионално развитие и от държавния бюджет на Република България

	ОП „Околна среда“ 2007- 2013 г.	"Интегриран проект за управление на питейните и отпадъчни води в кв. Горно Езерово, гр. Бургас"	декември 2008г. – декември 2011г.	391 640,00		
	ОП „Околна среда“ 2007- 2013 г.	"Интегриран проект за управление на питейните и отпадъчни води в с. Рудник и м.с. Черно Море, общ. Бургас"	декември 2008г. – март 2012г.	479 090,00		
				6 949 633,49	6 078 903,49	
2	ОП "Развитие на човешките ресурси" 2007- 2013 г.	„Училището в моя роден град Бургас – любимо и незабравимо“	10. 2009 г. – 06. 2010 г.	315 724,60	315 724,60	
	ОП "Развитие на човешките ресурси" 2007- 2013 г.	"Подобряване на социалните услуги за деца в риск на територията на Община Бургас чрез разкриване и предоставяне на социална услуга от резидентен тип "Център за настаняване от семеен тип"	14 месеца	212 542,66	212 542,66	
				528 267,26	528 267,26	
1	ОП „Административен капацитет“ 2007- 2013 г.	"Създаване и утвърждаване на механизъм за успешни публично-частни партньорства в община Бургас и Югоизточния планов район"	10. 02. 2009 г. – 10. 05. 2010 г.	515 000,00	515 000,00	
				515 000,00	515 000,00	
1	Финансов механизъм на ЕИП	"Мобилна лаборатория за интегрирано управление и мониторинг на качеството на въздуха в Бургас"	Юни 2009 – Април 2011	737 786,43	737 786,43	
				737 786,43	737 786,43	



Оперативна програма "Регионално развитие" 2007-2013

www.bgregio.eu

Инвестираме във Вашето бъдеще!

Проектът се финансира от Европейския фонд за регионално развитие и от държавния бюджет на Република България

1	Програма ФАР 2004	„Алтернативни социални услуги за хора с умствена изостаналост“	декември 2008 – ноември 2009 г.	327 295,31	327 295,31	
				327 295,31	327 295,31	
4	Програма "Красива България"	„Текущ ремонт на защитено жилище за хора с умствена изостаналост и дворно пространство – кв. Акации“	2010	109 175,00	109 175,00	
	Програма "Красива България"	„Текущ ремонт на Дом за стари хора „Цвета и Анка Върбанови“	2010	326 986,63	326 986,63	
	Програма "Красива България"	"Подобряване на естетическия вид и функционалност на административната сграда на Община Бургас - ул. "Александровска" № 26"	2009	250 029,00	250 029,00	
	Програма "Красива България"	„Текущ ремонт на защитено жилище за хора в риск, гр. Бургас“	2011	66 500,00	66 500,00	
				752 690,63	752 690,63	
8	"За чиста околна среда", ПУДООС	„Зелен кът“ на гр. Българово, община Бургас	2011	9 998,40	9 998,40	
	"За чиста околна среда", ПУДООС	„Почистване, благоустрояване и озеленяване на общински терен, находящ се в междублоково пространство бл. 107- 109, ж. к. „Меден рудник“, гр. Бургас“	2011	9 236,30	9 236,30	
	"За чиста околна среда", ПУДООС	"Благоустрояване и паркоустрояване на Парк „Химик“, квартал Долно Езерово, гр. Бургас"	2011	9 999,28	9 999,28	
	"За чиста околна среда", ПУДООС	„Благоустройство на обществена зона, УПИ- VI, кв. 5, с. Димчево, община Бургас“	2011	9 990,25	9 990,25	



Оперативна програма "Регионално развитие" 2007-2013

www.bgregion.eu

Инвестираме във Вашето бъдеще!

Проектът се финансира от Европейския фонд за регионално развитие и от държавния бюджет на Република България

	"За чиста околна среда", ПУДООС	„Благоустройство, паркоустройство и рехабилитация на общински имот СЕВЕР в УПИ II , кв. 63 , кв. Сарафово , гр. Бургас	2011	9 651,60	9 651,60	
	"За чиста околна среда", ПУДООС	„Реконструкция и рехабилитация на съществуваща детска площадка в УПИ II- 247, кв. 16, ж. к „Славейков”- гр. Бургас”	2011	9 619,70	9 619,70	
	"За чиста околна среда", ПУДООС	“Обособяване на място за игра /УПИ III, кв. 132/ в с. Черно море, община Бургас”	2011	9 877,42	9 877,42	
	"За чиста околна среда", ПУДООС	Благоустрояване на градинка /УПИ – VI кв. 106/, с. Равнец, община Бургас	2011	9 541,06	9 541,06	
				77 914,01	77 914,01	
1	Youth In Action	„Think Green, Think Young”/ "Мисли Зелено, Бъди Млад"	09.2010 - 11.2011		22 217,89	
				22 217,89	22 217,89	
1	URBACT II	"Joining forces" (Да обединим сили - Метрополисно управление и конкурентоспособност на европейските градове)			88 011,00	
					88 011,00	
1	Culture Programme 2007- 2013	„IN HAND”,		112 528,91	112 528,91	
				112 528,91	112 528,91	
1	Intelligent Energy Europe	"Sustainable NOW" ("Устойчиви СЕГА")	09.2008 - 09.2011		169 745,84	
					169 745,84	



Оперативна програма "Регионално развитие" 2007-2013

www.bgregio.eu

Инвестираме във Вашето бъдеще!

Проектът се финансира от Европейския фонд за регионално развитие и от държавния бюджет на Република България

1	Норвежка програма за сътрудничество за икономически растеж и устойчиво развитие в България и Румъния	"Българо-Норвежко партньорство в областта на енергийната ефективност и възобновяемите енергийни източници за намаляване на вредните газове в публичния сектор в Черноморските общини"	2010-2011		156 464,00	
					156 464,00	
1	Програма за трансгранично сътрудничество по ИПП България – Турция	"Зелени коридори" – популяризиране на природно, културно историческото наследство в региона на Бургас и Къркларели	юни 2011 -юни 2012 (12 месеца)	192 433,95	152 951,41	
				192 433,95	152 951,41	
1	Център за образователна интеграция на децата и учениците от етническите малцинства	"Обучението в професионална гимназия - сигурен път към успешна трудова и социална реализация на децата от етническите малцинства"	01.04.2011 - 31.12.2011 г.			
32						
ОБЩО:				36 636 725,86	36 140 734,16	



Оперативна програма "Регионално развитие" 2007-2013

www.bgregion.eu

Инвестираме във Вашето бъдеще!

Проектът се финансира от Европейския фонд за регионално развитие и от държавния бюджет на Република България

Таблица 72: Проекти в процес на изпълнение към 30.06.2012 г. ²⁹:

Брой проекти	Програма	Проект	Продължителност:	Бюджет на проекта (,)	Бюджет на Община Бургас (,)	Съфинансиране от Община Бургас
7	ОП „Регионално развитие“ 2007- 2013 г,	"Интегриран градски транспорт за Бургас"	2010 - 2013	131 181 116,83	131 181 116,83	
	ОП „Регионално развитие“ 2007- 2013 г,	"Интегриран план за градско възстановяване и развитие на гр, Бургас"	23,06,2011-23,12,2013	997 490,00	997 490,00	49 874,50
	ОП „Регионално развитие“ 2007- 2013 г,	"Завръщане в Бургас: Минало Настояще и Бъдеще"	09,08,2011-09,08,2013	801 873,19	801 873,19	
	ОП „Регионално развитие“ 2007- 2013 г,	Културно-историческото наследство на о-в „Света Анастасия“ и град Бургас - атрактивна и конкурентоспособна туристическа дестинация	24 месеца (22,11,2011 - 22,10,2013)	5 205 099,65	5 205 099,65	
	ОП „Регионално развитие“ 2007- 2013 г,	реконструкция и оборудване на комплексен онкологичен център – бургас	24 месеца	6 449 120,48	6 143 432,55	305 688,33

²⁹ Източник: Община Бургас



Оперативна програма "Регионално развитие" 2007-2013

www.bgregio.eu

Инвестираме във Вашето бъдеще!

Проектът се финансира от Европейския фонд за регионално развитие и от държавния бюджет на Република България

	ОП „Регионално развитие“ 2007- 2013 г,	„Изграждане на центрове за настаняване от семеен тип на територията на Община Бургас в подкрепа на социалната интеграция на деца в риск“	24 месеца	3 557 397,02	3 557 397,02	0,00
	ОП „Регионално развитие“ 2007- 2013 г,	Магията на древността и красотата на природата от Бургаския залив до Странджа	24 месеца	445 160,80	445 160,80	
				148 637 257,97	148 331 570,04	355 562,83
1	ОП "Техническа помощ" 2007 - 2013 г,	"Създаване и функциониране на Областен информационен център- Бургас"	12,07,2011 - 12, 07, 2014	526 275,32	526 275,32	0,00
				526 275,32	526 275,32	0,00
6	ОП "Околна среда" 2007- 2013 г,	"Инвестиционни проекти за водоснабдителна и канализационна мрежа на Бургас – Меден Рудник"	декември 2008 - декември 2012	16 305 757,13	16 305 757,13	102 514,42
	ОП "Околна среда" 2007- 2013 г,	"Изграждане на регионална система за управление на отпадъците в Регион Бургас"	25,08,2011- 28,08,2014 (36 месеца)	43 231 121,00	43 231 121,00	283 928,00



Оперативна програма "Регионално развитие" 2007-2013

www.bgregio.eu

Инвестираме във Вашето бъдеще!

Проектът се финансира от Европейския фонд за регионално развитие и от държавния бюджет на Република България

	ОП „Околна среда“ 2007-2013г,	Подготовка на инвестиционен проект „Интегриран проект за рехабилитация и разширение на В и К мрежите в кв, Сарафово”	20,10,2011-20,10,2012	742 788,00	742 788,00	
	ОП „Околна среда“ 2007-2013г,	„Пречиствателна станция за отпадни води кв, М, Рудник Бургас- II етап: Разширение“	Първи етап 30,01,2012-30,01,2013	790 962,00		
	ОП „Околна среда“ 2007-2013г,	“Изграждане на инфраструктура за питейни и отпадъчни води в кв, Горно Езерово гр, Бургас”	април 2012 - февруари 2015	11 011 685,89	605 881,53	
	ОП „Околна среда“ 2007-2013г,	„Интегриран проект за подобряване и развитие на инфраструктурата за питейни и отпадъчни води на кварталите Банево Ветрен и Минерални бани гр, Бургас“	юни 2012 - 41 месеца -ноември 2015	29 221 180,28	23 223 646,82	
				101 303 494,30	84 109 194,48	386 442,42
1	ОП „Развитие на човешките ресурси“ 2007-2013	„Общинско социално предприятие „Морски знаци“ – Бургас”	18 месеца	294 894,35	294 894,35	
				294 894,35	294 894,35	0,00



Оперативна програма "Регионално развитие" 2007-2013

www.bgregio.eu

Инвестираме във Вашето бъдеще!

Проектът се финансира от Европейския фонд за регионално развитие и от държавния бюджет на Република България

1	ОП „Развитие на конкурентоспособността на българската икономика” 2007- 2013 г,	„Създаване и развитие на Бизнес инкубатор – Бургас“	36 месеца (02,02,2012- 02,02,2015)	2 351 858,46	2 351 858,46	84 948,63
				2 351 858,46	2 351 858,46	84 948,63
1	ОП "Административен капацитет"	Иновативни модели за добро и прозрачно управление в Община Бургас	18 месеца	454 090,00	454 090,00	0,00
				454 090,00	454 090,00	
1	CONCERTO II FP6	"Remaining Lowex" / "Развитие на Европейски минни райони в устойчиви общности чрез интегриран подход на предлагане и търсене базиран на принципите на използване на нискотемпературна енергия"	юли 2007 - юли 2012		146 685,00	
					146 685,00	
3	Intelligent Energy Europe	"Еco-mobility label" - Еко-мобилити маркировка"	юни 2010 - юли 2013		137 058,55	



Оперативна програма "Регионално развитие" 2007-2013

www.bgregio.eu

Инвестираме във Вашето бъдеще!

Проектът се финансира от Европейския фонд за регионално развитие и от държавния бюджет на Република България

	Intelligent Energy Europe	„Covenant Capacity - Развиване капацитета на местните власти при изпълнение на местни климатични и енергийно дейности- от планиране през изпълнение до мониторинг”	юни 2011 - май 2014	4 608 068,20	88 320,02	
	Intelligent Energy Europe	"CASCADE"	юни 2011 - май 2014	4 404 923,17	68 427,57	
				9 012 991,37	293 806,14	0,00
1	LIFE+	"Осигуряване опазването на приоритетни видове птици и техните местообитания в района на Влажни зони Бургас част от Натура 2000"	2010 - 2013		19 558,00	
					19 558,00	
2	SMART+	"Роля на иновативните услуги на туристическия пазар в подкрепа на регионалното развитие"	май 2011 - април 2013	528 941,91	203 559,66	15 612,00
	SMART+	"Партньорство за създаване на научно-технологични паркове в Източна Европа"	май 2011 - април 2013	409 828,74	91 922,60	
				938 770,65	295 482,26	15 612,00



Оперативна програма "Регионално развитие" 2007-2013

www.bgregio.eu

Инвестираме във Вашето бъдеще!

Проектът се финансира от Европейския фонд за регионално развитие и от държавния бюджет на Република България

2	South East Europe Programme	"Привлекателен градски транспорт за достъпни градове" (ATTAC)	декември 2010 - 25,12,2013	4 795 875,85	283 278,07	0,00
	South East Europe Programme	Boosting innovation through capacity building and networking of science centres	01,04,2011 - 31,03,2014 (36 месеца)	4 234 561,25	184 471,06	
		in the SEE region (SEE Science)				
1	FP6	REMINING LOWEX	юли 2007 - юли 2012	14 133 309,02	107 598,34	
				23 163 746,12	575 347,47	0,00
1	Проект "Красива България"	Център за временно настаняване на бездомни хора - вътрешно преустройство на съществуваща сграда с идентификатор 07079,659,170,1 и 2 по КККР на Бургас (обект по мярка M02-01)		250 000,00	250 000,00	
				ОБЩО:	286 933 378,54	237648761 52



Оперативна програма "Регионално развитие" 2007-2013

www.bgregio.eu

Инвестираме във Вашето бъдеще!

Проектът се финансира от Европейския фонд за регионално развитие и от държавния бюджет на Република България

Таблица 73: Проекти в процес на оценка към 30.06.2012 г. ³⁰

Програма	Проект	Продължителност	Бюджет на проекта (лв.)	Бюджет на Община Бургас (лв.)	Съфинансиране от Община Бургас
ОП "Административен капацитет"	Повишаване ефективността и оптимизация на структурата на общинска администрация - Бургас	18 месеца	180 451	180 451	
ОП „Развитие на конкурентоспособността на българската икономика” 2007- 2013 г,	„Създаване и развитие на офис за технологичен трансфер–Бургас“		791 347,00	791 347,00	
Subject SUPPORTING PUBLIC PROCUREMENT OF INNOVATIVE SOLUTIONS: networking and financing procurement ENT/CIP/11/C/N02C011	Проект: "Greening buildings"	2012-2016		237 899,60	
Joint Operational Programme "BLACK SEA BASIN 2007- 2013"	Integrated hotspots management and saving the living Black Sea ecosystem – HOT BLACK SEA	24 months	1 174 399,68	136 782,61	

³⁰ Източник: Община Бургас



Оперативна програма "Регионално развитие" 2007-2013

www.bgregio.eu

Инвестираме във Вашето бъдеще!

Проектът се финансира от Европейския фонд за регионално развитие и от държавния бюджет на Република България

Joint Operational Programme "BLACK SEA BASIN 2007-2013"	Innovations in sustainable management and protection of natural areas – 4GreenInn	24 months	1 254 912,16	381 759,68	
Joint Operational Programme "BLACK SEA BASIN 2007-2013"	"Black Sea Network for Sustainable Tourism - Strategies for joint tourism marketing and development in the Black Sea region" (BS NST)	18 months	1 369 151,41	195 218,18	
			3 798 463,25	713 760,47	
South East Europe 2011	SMAGOnet	24 months	2 955 741,81	177 873,75	
South East Europe 2011	Silver City	24 months	3 389 933,38	277 410,67	
South East Europe 2011	Climate change adaptation of small and medium sized cities of the Black and the Mediterranean Sea coast /CLICA-BLACK/MED	24 months	2 062 567,12	165 851,84	
South East Europe Programme	Improvement of the secondary/urban transport network accessibility INSTANT	юли 2012 - юни 2014		473 812,11	
FP7	Reinforced Efforts to Improve Cities' Energy Planning Tools and Initiatives /RECEPTIVE/ – Обединени усилия за подобряване инструментите и инициативите за градско	30 months	6 935 722,50	1 357 448,42	



Оперативна програма "Регионално развитие" 2007-2013

www.bgregio.eu

Инвестираме във Вашето бъдеще!

Проектът се финансира от Европейския фонд за регионално развитие и от държавния бюджет на Република България

	енергийно планиране				
FP7	SMART Energy STRategies for CITIES /SmartEST Cities/	30 months	4 879 316,15	420 497,00	
			11 815 038,65	1 777 945,42	
FP7-ENERGY- SMARTCITIES-2012	ECLIPSE2 - Enhancing smart Cities by Leveraging Innovative Planning for	24 months	2 743 032,97	40 451,81	
	Sustainable Energy Efficiency				
Lifelong Learning Programme/ Leonardo Da Vinci	Craftsmen Orientation Monitoring - Pass /ComPASS/	24 months	154 508,20	21 513,80	
Lifelong Learning Programme	NINA	36 months	1 092 998,83		
АГЕНЦИЯ ЗА ХОРАТА С УВРЕЖДАНИЯ	Осигуряване на достъпна среда за хора с увреждания в плувен басейн на Младежки културен център - Бургас	4 месеца	39 862,00	39 862,00	0
Програма за трансгранично сътрудничество /ИПП/ България - Турция	Промотиране на инвестиционния потенциал на транс-граничния регион на Югоизточна България и Къркларели	24 месеца	1 464 769 381,00		0



Оперативна програма "Регионално развитие" 2007-2013

www.bgregion.eu

Инвестираме във Вашето бъдеще!

Проектът се финансира от Европейския фонд за регионално развитие и от държавния бюджет на Република България

Програма за трансгранично сътрудничество /ИПП/ България - Турция	„Изграждане на капацитет за управление на биоразградимите отпадъци в трансграничния регион на Бургас и Къркларели	12 месеца	1 464 769,38		
Оперативна програма "Развитие на човешките ресурси"	„С грижа към хората - Звено за услуги в домашна среда в община Бургас“	18 месеца	245 850,96	245 850,96	
		ОБЩО:	31 773 031,97	4 717 728,47	



Оперативна програма "Регионално развитие" 2007-2013

www.bgregio.eu

Инвестираме във Вашето бъдеще!

Проектът се финансира от Европейския фонд за регионално развитие и от държавния бюджет на Република България

Административен, финансов и технически капацитет на община Бургас

В рамките на финансовия капацитет на общината са изследвани показатели за приходите на община Бургас в периода 2002 – 2011 г., представени в таблиците и графиките по-долу. Използвани са данни от ОПР на община Бургас и предоставена или публикувана информация от общината. Стойностите са в хил.лв.

Таблица 74 Структура на приходите на община Бургас, в хил.лв.

Структура на приходите	2002	2003	2004	2005	2006	2007	2008	2009	2010	2011
Данъчни приходи	▲ 34276	▲ 32849	▼ 9147	▼ 9895	▼ 13820	▼ 23326	▲ 27570	▼ 20412	▼ 22320	▼ 24905
Неданъчни приходи	▼ 14629	▼ 13756	▼ 16755	▼ 21952	▼ 29311	▲ 32595	▲ 33035	▲ 38675	▲ 38685	▲ 39489
Субсидии	▼ 6284	▼ 7951	▼ 42128	▼ 38418	▼ 45606	▼ 47417	▲ 60608	▲ 68765	▲ 67819	▲ 63196
Трансфери БС/ИБСФ	▼ 910	▼ 423	▼ 677	▼ 1006	▼ 969	▼ 864	▲ 2272	▼ 1329	▼ 1083	▼ 1670
Временни безлихвени заеми	▼ 0	▼ 0			▼ 0	▼ -380	▼ 78	▼ 164	▼ -786	▼ 1792
Финансиране на дефицита /излишъка	▼ -50	▼ 327	▼ -2719	▼ 701	▼ -2827	▼ 579	▼ -2354	▼ 8024	▼ 6011	▼ 7640
Общо приходи	▼ 56049	▼ 55306	▼ 65988	▼ 71972	▼ 86879	▼ 104400	▼ 121209	▼ 137369	▼ 135133	▼ 138693

Фигура 49 Общи бюджетни тенденции



Изведени са следните изводи:

- Община Бургас отчита устойчив ръст на бюджетните приходи – средно с над 9 на сто.
- В рамките на изследвания период субсидиите от републиканския бюджет заемат най-високия относителен дял в общинския бюджет, следвани от неданъчните приходи и данъчните приходи.
- В последните 3 години се увеличава значението на операциите по финансиране на дефицита/излишъка и трансферите между бюджетни и извънбюджетни сметки и фондове. Това е нормално, с оглед сериозните инфраструктурни проекти, които изпълнява общината и поддържането на фискален баланс, гарантиращ плащанията по тях.



Оперативна програма "Регионално развитие" 2007-2013

www.bgregio.eu

Инвестираме във Вашето бъдеще!

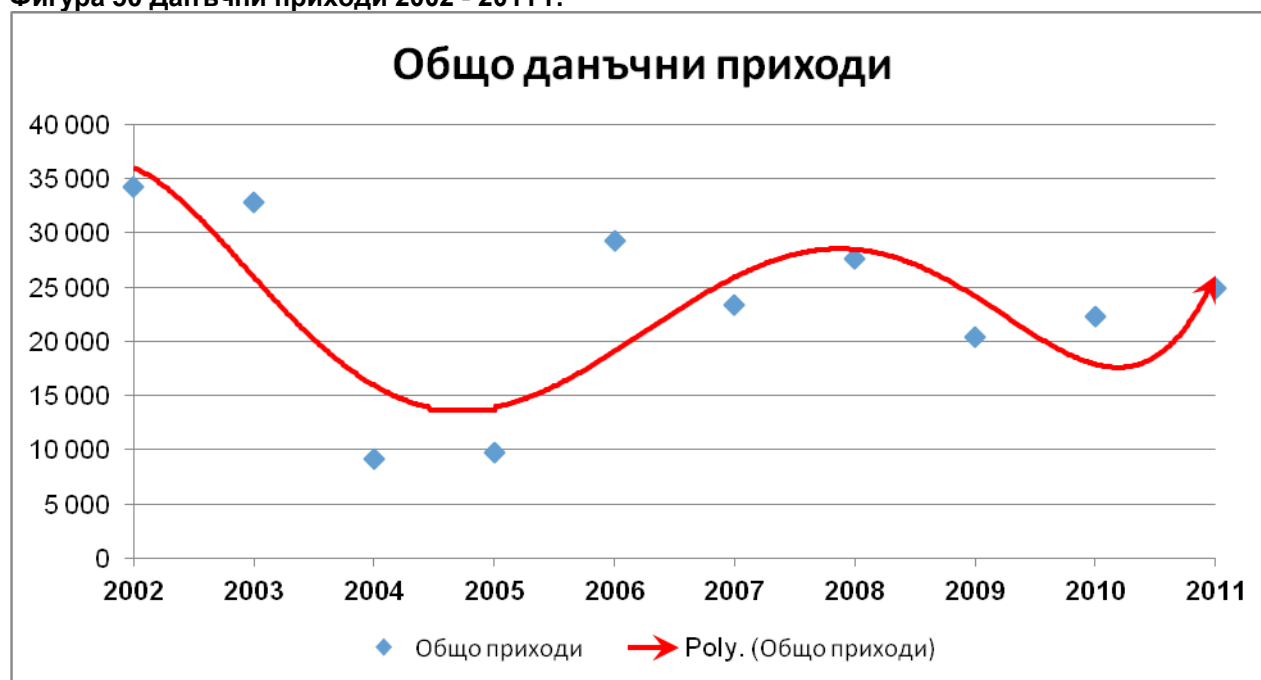
Проектът се финансира от Европейския фонд за регионално развитие и от държавния бюджет на Република България

Таблица 75 Структура на данъчните приходи на община Бургас , в хил.лв.

Структура на данъчните приходи	2002	2003	2004	2005	2006	2007	2008	2009	2010	2011
Имуществени данъци	6082	7949	9147	9698	13694	23260	26625	19471	21577	24192
Акцизи										
ДДФЛ/патентен данък	17173	24900					852	840	679	675
Други данъци	11021				126	66	93	101	64	38
Общо приходи	34276	32849	9147	9698	13820	23326	27570	20412	22320	24905

*През 2002-2003 г. в приход на общинския бюджет се отчитат постъпленията от ДДФЛ, от 2008 г. общините определят и администрират само патентния данък, който излезе от обхвата на ДДФЛ и беше трансформиран в местен данък.

Фигура 50 Данъчни приходи 2002 - 2011 г.



фигура 51 Структура на данъчните приходи 2007 – 2011 г.



Оперативна програма "Регионално развитие" 2007-2013

www.bgregio.eu

Инвестираме във Вашето бъдеще!

Проектът се финансира от Европейския фонд за регионално развитие и от държавния бюджет на Република България

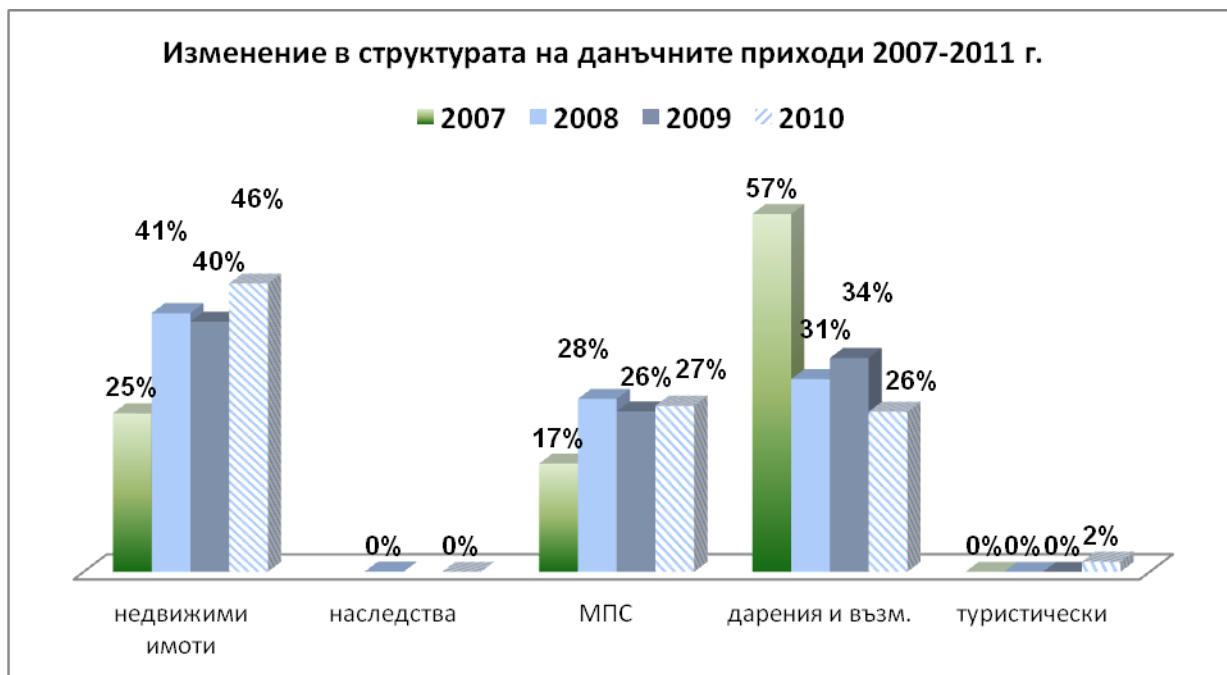


Таблица 76 Неданъчни приходи 2002 – 2011 г.

Структура на неданъчните приходи	2002	2003	2004	2005	2006	2007	2008	2009	2010	2011
Приходи и доходи от собственост	2122	2121	2616	3782	4663	5022	5726	5779	5655	4847
Общински такси	8212	9757	11269	11938	14637	19538	23061	27201	28053	31849
Глоби, санкции, неустойки	2136	669	1188	1150	3175	1093	567	685	762	687
Приходи от продажби на общинско имущество	2057	1128	1753	2799	6216	8873	3720	5960	5359	1873
Други неданъчни приходи	102	81	-71	2283	619	-1931	-39	-950	-1144	233
Общо приходи	14629	13756	16755	21952	29311	32595	33035	38675	38685	39489

Фигура 52 Структура на неданъчните приходи 2007 – 2011 г. , в хил.лв.

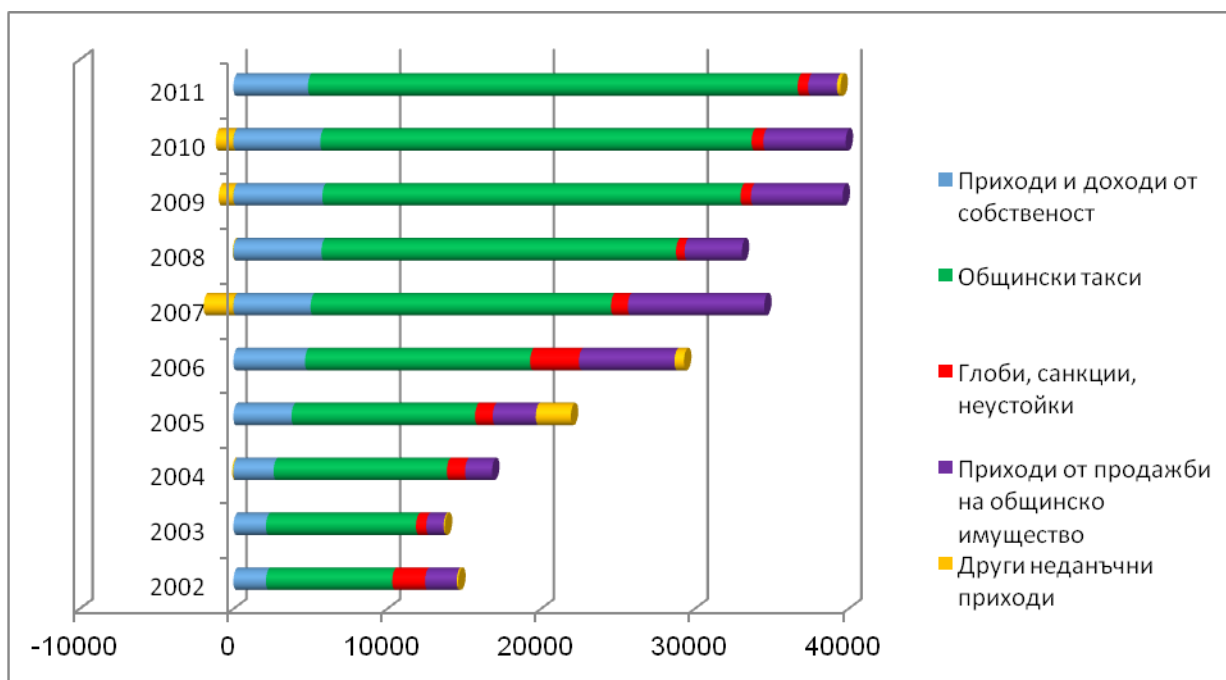


Оперативна програма "Регионално развитие" 2007-2013

www.bgregio.eu

Инвестираме във Вашето бъдеще!

Проектът се финансира от Европейския фонд за регионално развитие и от държавния бюджет на Република България



От 2007 г. до сега собствените приходи се увеличават, основно в резултат на правомощията на общината да определя и администрира данъчните и неданъчните си приходи, съгласно промените в ЗМДТ (изключение има при данъчните приходи само през 2009 г., непосредствено след настъпването на световната икономическа криза).

Имуществените данъци са най-сериозния приходоизточник на общинския бюджет, независимо от промените в структурата им. Намалелите постъпления, спрямо 2007 г. от данък при придобиване по дарение и възмезден начин след срива на пазара на недвижими имоти, се компенсират от нарастване дела на останалите имуществени данъци.

Патентният данък формира едва 1.05 %, като няма потенциал да генерира повече собствени приходи за общината, поради въведените задължителни изисквания за регистрация по ЗДДС на някои търговци (цигари, алкохол и др.) и динамиката на бизнес процесите.

От неданъчните приходи най-сериозен дял имат приходите от такси (през 2011 г. са почти 50 на сто от СП и 23% от бюджета). Основните постъпления от тях (формиращи 92.7%) са от таксите: за битови отпадъци (70.6%), за ползване на пазари и тържища (8.7%), за детски градини (7.2%) и за технически услуги (6.2%).

Леко намаляват относителните тегла на приходите от продажби на общинско имущество и на приходите и доходите от собственост, въпреки че в община Бургас функционира Общинско предприятие „Общински имоти“. То е специализирано звено за управление, поддържане и ремонт на жилищни и нежилищни имоти, общинска собственост, второстепенен разпоредител с общински кредити. По отношение на приходите от продажби на общинска собственост - една от причините е спадът в търсенето и в цените на недвижимите имоти и неатрактивната общинска собственост. Политиката по управление на общинската собственост от 2008 г. съгласно ЗОС е подчинена на стратегически документи и годишни програми. В тази връзка подходът на община Бургас е адекватен на условията, а именно: (1) инвестициите по проекти ще подкрепят икономиката на града и ще привлекат нови и по-богати инвеститори, (2) общината ще получи по-добра цена за своята собственост, (3) общината ще разполага с потенциални собствени обекти, които да „съживи“ по различни проекти, (4) по-ниския размер на тези постъпления, гарантира спазването на



Оперативна програма "Регионално развитие" 2007-2013

www.bgregio.eu

Инвестираме във Вашето бъдеще!

Проектът се финансира от Европейския фонд за регионално развитие и от държавния бюджет на Република България

ограничителното условие съгласно годишния закон за държавния бюджет за „целевото“ им разходване само за определени инвестиции.

По отношение на другите неданъчни приходи, отрицателните стойности се дължат на нарастващото влияние на вноските за ДДС.

Таблица 77 Структура на субсидиите, в хил.лв.

Структура на субсидиите	2002	2003	2004	2005	2006	2007	2008	2009	2010	2011
Обща допълваща/Обща субсидия за делегирани дейности	1 948	6 468	2 734	3 086	2 516	2 788	54 047	63 007	62 625	57 036
Обща изравнителна	2 316	243	5 878	1 449	1 921	1 953	1 428	1 325	1 293	1 326
Целева субсидия за капиталови разходи	2 020	1 240	634	902	1 089	1 003	1 451	1 177	488	1 590
ДДФЛ			32 882	32 981	37 902	39 015				
Други субсидии					2 178	2 658	3 682	3 256	3 413	3 245
Общо приходи	6 284	7 951	42 128	38 418	45 606	47 417	60 608	68 765	67 819	63 196

Най-висок е дела на общата субсидия за делегирани дейности. Тя формира 90.3% от всички субсидии и се определя се на базата на разходни стандарти за количествена и веществена издръжка на делегираните от държавата дейности във функции "Общи държавни служби", „Отбрана и сигурност“, „Образование“, „Здравеопазване“, „Социално осигуряване, подпомагане и грижи“, „Почивно дело, религиозни дейности и култура“. Стабилността ѝ и възможността размерът ѝ да бъде прогнозиран на базата на единните разходни стандарти, са подходящи при аргументиране на бъдещите проекти и инициативи в частта устойчивост и мултиплициране на резултатите.

Общата изравнителна субсидия се разпределя по методика между общините, въз основа на законово определен минимален процент от собствените приходи на всички общини и на тази база общината не би могла да влияе върху нейния размер. Тук се отчитат и средствата за зимно поддържане и снегочистване. Този вид трансфери формират 2.1 % от всички субсидии и едва 1 % в общия бюджет.

Общата целева субсидия има нисък дял в субсидиите и като цяло в общинския бюджет - 2.1 % от всички субсидии и едва 1.1 % в общите приходи.

Таблица 78 Разходи по икономически елементи, в хил.лв.

Разходи по икономически елементи	2002	2003	2004	2005	2006	2007	2008	2009	2010	2011
Административни разходи, издръжка и стипендии	49 440	46 866	59 974	61 733	71 826	88 182	103 553	108 374	112 566	117 101
Субсидии	3 464	5 390	4 143	5 731	6 651	6 069	7 662	9 858	9 842	3 009
Капиталови разходи	3 131	1 697	1 249	4 000	8 328	9 805	9 637	18 905	12 164	17 791
Разходи за ДД за сметка на общ. приходи		1 309	485	461	0	0				
Други разходи, резерв	14	44	137	47	74	345	357	233	560	791
Общо разходи	56 049	55 306	65 988	71 972	86 879	104 400	121 209	137 369	135 133	138 693
Приходи - разходи	0	0	0	0	0	0	0	0	0	0
<i>в т.ч. Дофинансирани дейности</i>					605	877	2 020	1 733	2 088	1 317

Фигура 53 Структура на разходите

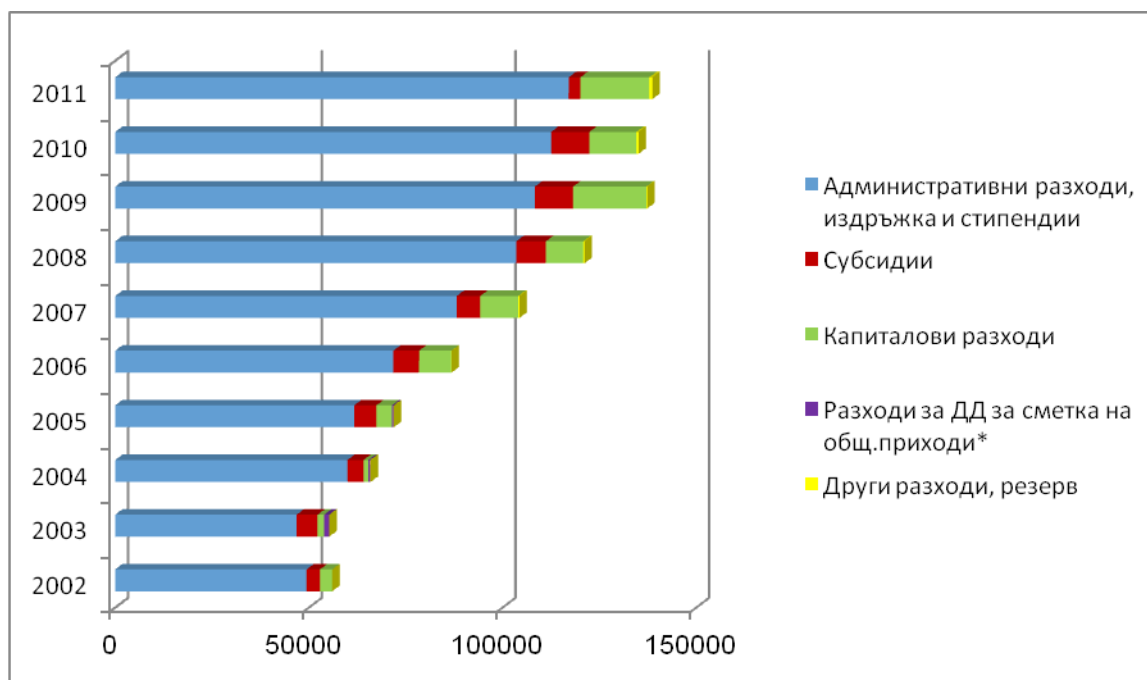


Оперативна програма "Регионално развитие" 2007-2013

www.bgregio.eu

Инвестираме във Вашето бъдеще!

Проектът се финансира от Европейския фонд за регионално развитие и от държавния бюджет на Република България



* Разходите за делегирани дейности осигурени за сметка на собствени приходи (дофинансиране) са включени в съответните видове разходи за 2006, 2007, 2008, 2009, 2010, 2011 г.

Увеличената приходна база на община Бургас е осигурила възможност за ръст на разходите за възнаграждения и издръжка на общинските звена, както и на капиталовите разходи.

Свити са разходите от бюджета, предоставяни под формата на субсидии, въпреки че за периода общината има активна политика на взаимодействие с НПО сектора.

Откроена ясна и устойчива тенденция за стабилност на бюджетните приходи и разходи. Общината компенсира намалението на приходи с адекватни мерки за увеличение на събираемостта и/или за повишаване ефективността на разходите.

Таблица 79 Инвестиционни разходи по бюджетни функции, в хил.лв.



Оперативна програма "Регионално развитие" 2007-2013

www.bgregio.eu

Инвестираме във Вашето бъдеще!

Проектът се финансира от Европейския фонд за регионално развитие и от държавния бюджет на Република България

Функция	2008	2009	2010	2011
Общи държавни служби	754	840	1 388	1 559
Отбрана и сигурност	29	718	480	108
Образование	990	3 926	3 371	2 654
Здравеопазване	1 251	762	398	394
Социално осиг., подп.и грижи	59	35	60	135
Жил.стр., БКС и оп.на ок.среда	3 326	11 657	5 239	12 276
Поч.дело, религ.д-ти, култура	136	696	1 123	446
Икономически дейности и услуги	3 092	271	104	220
Други	0	0	0	0
ВСИЧКО БЮДЖЕТНИ ИНВЕСТИЦИОННИ Р-ДИ:	9 637	18 905	12 164	17 791

Фигура 54 Влияние на привлечената БФП по проекти от ОПОС и ОПРР върху инвестициите



Фигура 55 Коефициент на инвестиционна активност (общо разплатени инвестиции/общински бюджет)

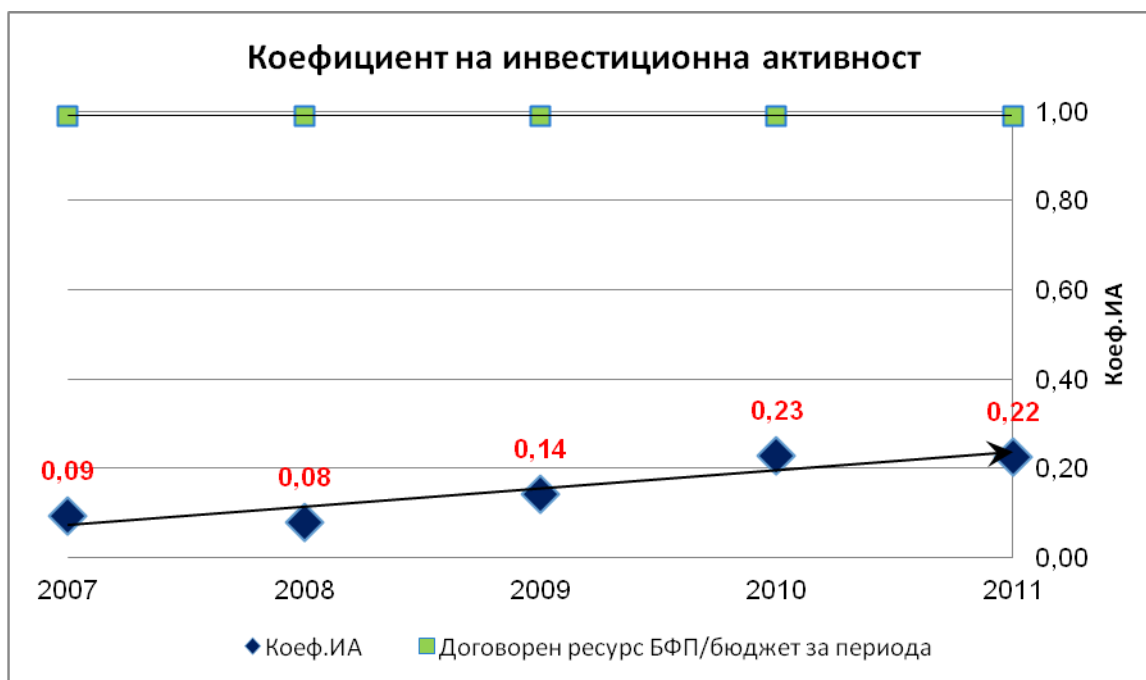


Оперативна програма "Регионално развитие" 2007-2013

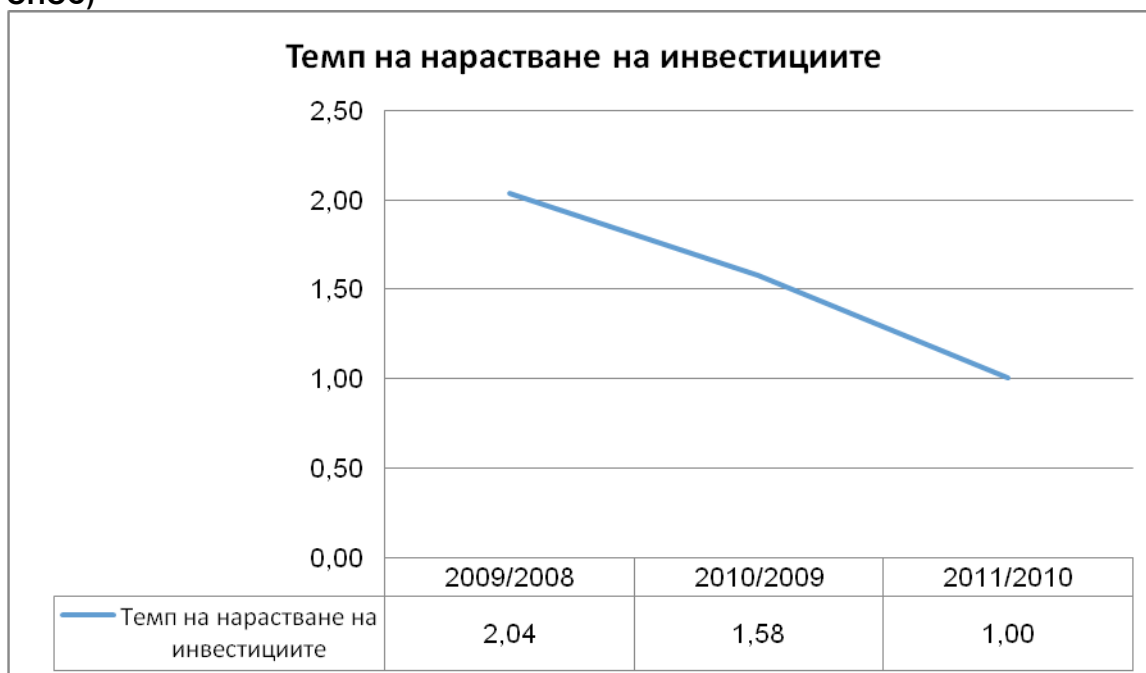
www.bgregio.eu

Инвестираме във Вашето бъдеще!

Проектът се финансира от Европейския фонд за регионално развитие и от държавния бюджет на Република България



Фигура 56 Динамика на инвестиционните разходи (бюджетни и осигурени от БФП по ОПРР и ОПОС)



Фигура 57 Структура на инвестиционните разходи

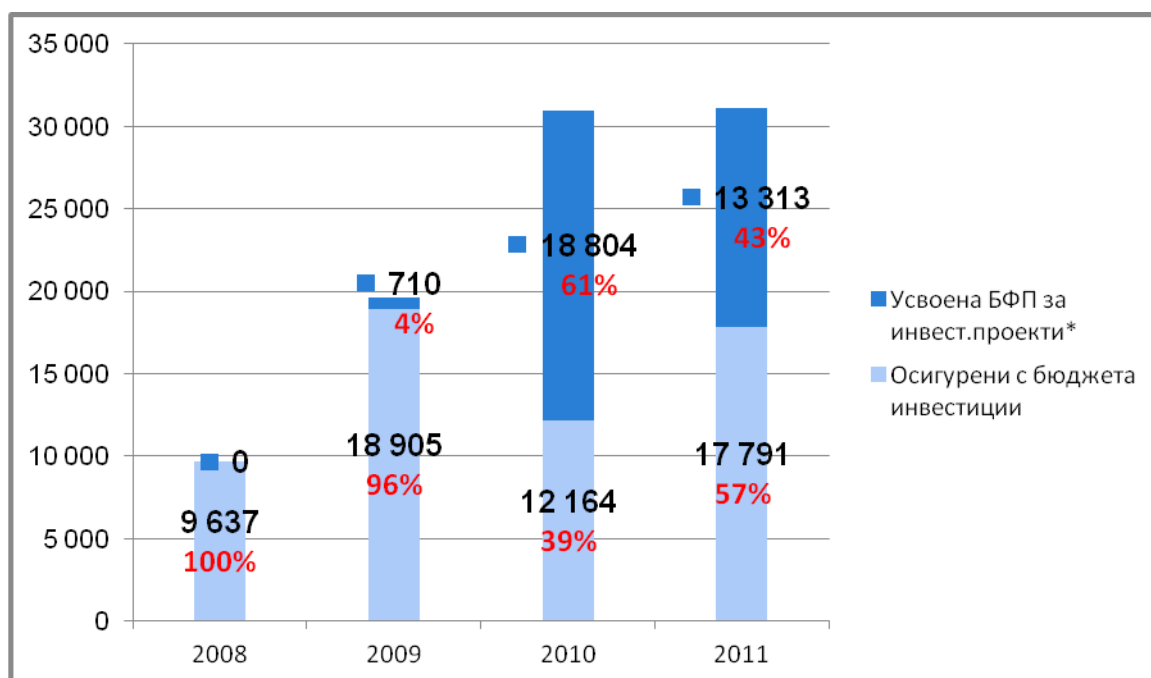


Оперативна програма "Регионално развитие" 2007-2013

www.bgregio.eu

Инвестираме във Вашето бъдеще!

Проектът се финансира от Европейския фонд за регионално развитие и от държавния бюджет на Република България



В абсолютен размер бруто инвестициите (от бюджета и от ОПРР и ОПОС нарастват).

Най-висок е дялът на разходите за благоустройство и комунални дейности, следвани от инвестициите в образователна инфраструктура.

Инвестиционните разходи по общинския бюджет зависят от конкретните условия на средата. Така например през 2010 г., през която е осъществено най-активното разплащане по европроекти, размерът на бюджетните средства, отделени за капиталови разходи е по-нисък.

Осигурените по линия на ОПОС и ОПРР ресурси за инвестиции са почти колкото разполагаемите бюджетни за периода. Наблюдава се устойчива тенденция за периода 2007-2011 г. към нарастване на отношението привлечен към осигурен с бюджета капиталов ресурс.

Въпреки горния извод, обаче има намаляване в общия темп на нарастване на инвестициите по отчет. Следва да се има предвид, че данните са междинни и че големите инвестиционни проекти на община Бургас предстои да бъдат реално разплатени в периода до 2013 – 2014 г.

Изводи

- Община Бургас е със стабилна и развиваща се с относително постоянен ръст приходна база.
- Местната финансова политика осигурява адекватни, надеждни и навременни мерки за изпълнение на общинския бюджет и на общинските проекти, финансирани от оперативните програми.
- Община Бургас заема водеща позиция във всички процеси - кандидатстване, договаряне и изпълнение на проекти, финансирани от различни източници.
- За целите на ИПГРВ община Бургас има достатъчно широк набор от инвестиционни възможности и капацитет за привличане на средства – осигурени чрез нарастване на собствените приходи и субсидиите от републиканския бюджет, партньорство с други органи, разпореждащи се със средства от републиканския бюджет, финансиране по



Оперативна програма "Регионално развитие" 2007-2013

www.bgregio.eu

Инвестираме във Вашето бъдеще!

Проектът се финансира от Европейския фонд за регионално развитие и от държавния бюджет на Република България

национални програми или от Структурните и Кохезионния фондове, привлечени частни инвестиции и/или ползване на други източници.

- В случай на избор на решение за финансиране от общинския бюджет на интервенциите в определените зони за въздействие, общината би могла да осигури допълнително финансиране чрез ползването на един или няколко от изброените по-горе източници.
- Допълващите действия на общината за финансово, кадрово и ресурсно осигуряване на изработването на ИПГВР за по-голям кръг зони за въздействие (идентифицирани с анализа) ще допринесат и за балансирано развитие на цялата градска територия, като няма да бъде допуснато спиране на развитието на територии без осигурени със средства от оперативните програми интервенции.
- Съществуват добри взаимоотношения и обмен между община Бургас и 30 европейски градове и региони за изпълнение на съвместни инициативи и проекти.
- Изграден е много добър административен капацитет за проектиране и изпълнение на проекти, финансирани от ЕС и други международни донорски програми. През следващите три години, нарастват инвестициите за подобряване на инфраструктурата и модернизиране на градската среда.
- Изграждането на управленска система за наблюдение статуса на проектите, финансирани от различни източници ще подобри контрола и отчетността на изпълнението.
- Липсва информационна среда за обмен на данни между общинската администрация и деконцентрираните структури на централната администрация на територията на общината за целите на програмирането
- Може да се отчете като пропуск и отсъствието на стратегическа визия за развитието на административния капацитет за управление на проекти, финансирани от различни източници с оглед нарастване обема на финансирането и възможностите до 2020г.
- Разработените механизми на публично-частното партньорство се използват ограничено.

Възможности за развитие:

- Да се създаде управленска информационна система за проследяване на резултатите от изпълнение на проектите.
- Да се създаде стратегия за развитие на човешките ресурси в общината за изграждане и развитие на устойчив административен капацитет за работа по проекти, финансирани от различни източници.
- Да се изгради информационна среда за подобряване на координацията между общинската администрация и деконцентрираните структури на централната администрация с оглед обмен на данни и информация по състоянието и тенденциите в развитието на секторните политики на територията на общината.



Оперативна програма "Регионално развитие" 2007-2013

www.bgregio.eu

Инвестираме във Вашето бъдеще!

Проектът се финансира от Европейския фонд за регионално развитие и от държавния бюджет на Република България

18. SWOT анализ

СИЛНИ СТРАНИ	СЛАБИ СТРАНИ
<ul style="list-style-type: none">• Относително благоприятна възрастова структура на населението;• Сравнително добро образователното ниво на населението;• Коефициентът на безработица е по-нисък от средния за страната;• Градът е водещ по отношение на разполагаемите доходи на домакинствата сред градовете в страната;• Наличие на квалифицирана работна ръка;• Академичен и научно-изследователски потенциал (2 университета и 4 колежа);• Най-висок финансов рейтинг сред големите общини по благоразумна финансова политика;• Основни структуроопределящи отрасли са нефтохимическа промишленост хранително-вкусова промишленост, електротехническа и електронна промишленост машиностроене и металообработване.• Бургас заема 5 място в страната по показател производителност на труда;• Конкурентни позиции в секторите на строителството, търговия, хотелиерство и ресторантьорство и публичните услуги в националната икономика,• Растеж на инвестициите за подобряване на инфраструктурата и модернизиране на градската среда;• Георазположение, благоприятстващо развитието на трансгранични транспортни коридори (по море, суша, въздух);• Наличие на четири основни вида транспорт – автомобилен, железопътен, морски и авиотранспорт;• Наличие на богат културен живот с дългогодишни традиции и богато културно историческо наследство, множество	<ul style="list-style-type: none">• Социална поляризация в кварталите Горно Езерово и Победа, в които преобладава население от ромската общност;• Бургас изостава по отношение на компании произвеждащи и предлагащи услуги в сектора ИКТ;• Липса на високотехнологични производства с висока добавена стойност;• Ниско ниво на инвестиции в научна и развойна дейност и слаба връзка наука-бизнес;• Отсъствие на мрежи и клъстерни образования;• Недобро състояние на обслужващата инфраструктура, остарял амортизиран сграден фонд, и намален капацитет на използваемост в промишлените зони;• Недостиг на детски заведения (ОДЗ и ЦДГ), като броят им не съответства на потребностите на населението;• Липса на ефективен модел за организиране на неотложната помощ;• Недостиг на леглова база в здравните заведения, наличната е морално и физически остаряла, с недостатъчно или липсващо съвременно оборудване;• Лошо на места екологично състояние на средата – замърсяване на въздуха, шумово замърсяване;• Ограничено използване на механизмите на публично-частното партньорство;• Отлив на обучени кадри в областта на предлагане на социални услуги;• Недостатъчност и разпокъсаност на съществуващите обществени зелени площи и спортни площадки в кварталите;• Използваемостта на масовия градския транспорт не е в достатъчно висока степен в



Оперативна програма "Регионално развитие" 2007-2013

www.bgregio.eu

Инвестираме във Вашето бъдеще!

Проектът се финансира от Европейския фонд за регионално развитие и от държавния бюджет на Република България

<p>археологически находки от Античността, Средновековието и Възраждането;</p> <ul style="list-style-type: none">Голямо процентно участие на териториите с природозащитен статут в регулационните си граници;Близостта на жилищните територии с естествени природни територии, езера и крайбрежните зони;Център на разпределяне на туристическия пътничко-поток към Южното Черноморие.	<p>сравнение с използваемостта на леките автомобили;</p> <ul style="list-style-type: none">Недостатъчен брой паркоместа, особено в ЦГЧ и липса на изчистена стратегия за развитието на паркирането в града;Наличие на райони от града с неизградена канализация и такива с канализация, чиито отпадни води не се отвеждат в пречиствателни станции;Градът изостава за момента предимно по отношение на енергийната ефективност и зеленото строителство.
ВЪЗМОЖНОСТИ	ЗАПЛАХИ
<ul style="list-style-type: none">Развитие на Бургас като университетски център и пълноценно използване на научноизследователския потенциал за развитие на икономика на знанието;Развитие и внедряване на иновации в индустрията и увеличаване на добавената стойност на промишлените производства;Формиране на клъстерни образувания в следните отрасли – туризъм, морска индустрия, рибно стопанство и аквакултури, транспорт и логистика, високи технологии;Подобряване на обслужващата инфраструктура в промишлените зони;Разширяване и изграждане на нови детски заведения, училища;Изграждане на високотехнологичен парк;Диверсифициране на туристическия продукт чрез развитие на алтернативни форми на туризъм – спа, еко, спортен туризъм, морски и риболовни атракции (експозиции, морски колекции, Аквариум);Преструктуриране и оптимизиране на легловия фонд в лечебните заведения, включително изграждане на нови;Оптимизиране на инфраструктурата за предоставяне на социални услуги, включително изграждане на нова;Разширяване и изграждане на нови спортни зали, площадки и съоразения;	<ul style="list-style-type: none">Климатични промени и въздействието им върху жизнената среда и земеделието;Нарушаване на биоразнообразието в "Бургаски влажни зони" от урбанистичните дейности;Бързата урбанизация в последните години и положителните имиграция към града са предпоставка за влошаване на качеството на обитаване;Увеличаване на замърсяването от съществуващите промишлени предприятия;Влошаване на образователната и квалификационна структура на населението;Намаляване на инвестиционната активност в икономиката на града;Забавяне на модернизацията на производствената база и внедряването на високотехнологични производства.Увеличаване на населението в неравностойно положение и засилване на социалната изолация;Засилване на емиграцията на високообразовани млади специалисти;



Оперативна програма "Регионално развитие" 2007-2013

www.bgregio.eu

Инвестираме във Вашето бъдеще!

Проектът се финансира от Европейския фонд за регионално развитие и от държавния бюджет на Република България

- Усъвършенстване на музейната мрежа и прилагане на механизми за нейното модернизиране. Създаване на музей за съвременно изкуство;
- Насочване вниманието към осигуряване на културни дейности и събития извън активния летен сезон;
- Разширяване на прилагането на формите на публично-частно партньорство в социални и инфраструктурни проекти;
- Увеличаване на инвестициите за популяризиране на културното наследство като основа за развитие на туризъм;
- Близостта на жилищните зони до естествени природни територии и тяхното щадящо и ефективно използване може да бъде предпоставка за повишаване качеството на обитаване;
- Развитие на интермодален транспортен модел използвайки наличието на 4 вида транспорт;
- Провеждане на политика и изграждане на общински социални жилища;
- Изграждане на достъпна инфраструктура и „дружелюбна градска среда“ за лица с увреждания;
- Подобряване на КАВ в гр.Бургас чрез разширяване на системата за газификация; оптимизация и модернизация на транспортната схема; изграждане на зелени пояси и шумозащитни стени по най-натоварените транспортни артерии;



Оперативна програма "Регионално развитие" 2007-2013

www.bgregio.eu

Инвестираме във Вашето бъдеще!

Проектът се финансира от Европейския фонд за регионално развитие и от държавния бюджет на Република България

19. **Заклучителни изводи**

От направения проблемен икономически, екологичен, социален и инфраструктурен анализ и в съответствие с Методологията за изготвяне на интегриран план за градско възстановяване и развитие бяха дефинирани и структурирани следните градски територии с неудовлетворително състояние, с негативни тенденции в развитието и/или с нереализиран потенциал - структурни единици (зони) по функционална характеристика и идентифицирани проблеми както следва:

Градски територии (зони) със социален характер:

▪ Пети километър

- Липсващи или лошо състояние на съществуващите системи на техническата инфраструктура, улични, тротоарни и алейни настилки; Липсващи или недостатъчно развити елементи на МОПТ (редовни маршрутни линии и свързаната с тях инфраструктура); Неизградени, неблагоустроени, необзаведени или в лошо състояние елементи на градската жизнена среда (озеленени площи за широко обществено ползване, междублокови пространства, детски площадки, улично и алейно осветление); Среда с нарушени екологични параметри.
- Високо ниво на бедност и изолация; Високо ниво на продължителна безработица; Незадоволителни демографски показатели; Ниско ниво на икономически дейности; Преобладаваща част от населението са етнически, малцинствени групи или имигранти бегълци; Нисък стандарт на образование, голям брой ученици, които напускат преждевременно училище; Ниска степен на енергийна ефективност; Високо ниво на престъпност и нарушения на обществения ред.
- Наличие на жилищен фонд, разположен в различни типове многофамилни жилищни сгради, строени по индустриален способ с потребност от обновяване; Други жилищни сгради, построени преди повече от 20 години; Лошо състояние на сградния фонд; Ниски цени на недвижимата собственост.

▪ ж.к. Акации

- Липсващи или лошо състояние на съществуващите системи на техническата инфраструктура, улични, тротоарни и алейни настилки; Неизградени, неблагоустроени, необзаведени или в лошо състояние елементи на градската жизнена среда (озеленени площи за широко обществено ползване, междублокови пространства, детски площадки, улично и алейно осветление); Среда с нарушени екологични параметри.
- Високо ниво на бедност и изолация; Високо ниво на продължителна безработица; Незадоволителни демографски показатели; Нисък стандарт на образование, голям брой ученици, които напускат преждевременно училище; Ниска степен на енергийна ефективност; Високо ниво на престъпност и нарушения на обществения ред.
- Наличие на жилищен фонд, разположен в различни типове многофамилни жилищни сгради, строени по индустриален способ с потребност от обновяване; Други жилищни сгради, построени преди повече от 20 години; Лошо състояние на сградния фонд; Ниски цени на недвижимата собственост.

▪ кв. Горно Езерово

- Липсващи или лошо състояние на съществуващите системи на техническата инфраструктура, улични, тротоарни и алейни настилки; Липсващи или недостатъчно развити елементи на МОПТ (редовни маршрутни линии и свързаната с тях инфраструктура); Неизградени, неблагоустроени, необзаведени или в лошо състояние елементи на градската жизнена среда (озеленени площи за широко обществено ползване,



Оперативна програма "Регионално развитие" 2007-2013

www.bgregio.eu

Инвестираме във Вашето бъдеще!

Проектът се финансира от Европейския фонд за регионално развитие и от държавния бюджет на Република България

междублокови пространства, детски площадки, улично и алеино осветление); Среда с нарушени екологични параметри.

- Високо ниво на бедност и изолация; Високо ниво на продължителна безработица; Незадоволителни демографски показатели; Ниско ниво на икономически дейности; Преобладаваща част от населението са етнически, малцинствени групи или имигранти бегълци; Нисък стандарт на образование, голям брой ученици, които напускат преждевременно училище.
- Други жилищни сгради, построени преди повече от 20 години; Лошо състояние на сградния фонд; Ниски цени на недвижимата собственост.

▪ ж.к. Победа

- Неизградени, неблагоустроени, необзаведени или в лошо състояние елементи на градската жизнена среда (озеленени площи за широко обществено ползване, междублокови пространства, детски площадки, улично и алеино осветление); Среда с нарушени екологични параметри.
- Високо ниво на бедност и изолация; Незадоволителни демографски показатели; Преобладаваща част от населението са етнически, малцинствени групи или имигранти бегълци; Ниска степен на енергийна ефективност; Високо ниво на престъпност и нарушения на обществения ред.
- Наличие на жилищен фонд, разположен в различни типове многофамилни жилищни сгради, строени по индустриален способ с потребност от обновяване; Други жилищни сгради, построени преди повече от 20 години; Лошо състояние на сградния фонд; Ниски цени на недвижимата собственост.

▪ ж.к. Меден Рудник

- Неизградени, неблагоустроени, необзаведени или в лошо състояние елементи на градската жизнена среда (озеленени площи за широко обществено ползване, междублокови пространства, детски площадки, улично и алеино осветление).
- Високо ниво на продължителна безработица; Нисък стандарт на образование, голям брой ученици, които напускат преждевременно училище; Високо ниво на престъпност и нарушения на обществения ред.
- Наличие на жилищен фонд, разположен в различни типове многофамилни жилищни сгради, строени по индустриален способ с потребност от обновяване; Други жилищни сгради, построени преди повече от 20 години; Ниски цени на недвижимата собственост.

▪ кв. Долно Езеро

- Липсващи или лошо състояние на съществуващите системи на техническата инфраструктура, улични, тротоарни и алеини настилки; Липсващи или недостатъчно развити елементи на МОПТ (редовни маршрутни линии и свързаната с тях инфраструктура); Среда с нарушени екологични параметри.
- Ниско ниво на икономически дейности;
- Други жилищни сгради; Лошо състояние на сградния фонд; Ниски цени на недвижимата собственост.

▪ кв. Банево

- Липсващи или лошо състояние на съществуващите системи на техническата инфраструктура, улични, тротоарни и алеини настилки; Липсващи или недостатъчно



Оперативна програма "Регионално развитие" 2007-2013

www.bgregio.eu

Инвестираме във Вашето бъдеще!

Проектът се финансира от Европейския фонд за регионално развитие и от държавния бюджет на Република България

развити елементи на МОПТ (редовни маршрутни линии и свързаната с тях инфраструктура).

- Ниско ниво на икономически дейности; Нисък стандарт на образование, голям брой ученици, които напускат преждевременно училище; Ниска степен на енергийна ефективност.
- Голям процент на жилищни сгради, построени преди повече от 20 години.

▪ кв. Лозово

- Среда с нарушени екологични параметри.
- Високо ниво на продължителна безработица.
- Други жилищни сгради, построени преди повече от 20 години; Ниски цени на недвижимата собственост.

▪ кв. Ветрен

- Липсващи или лошо състояние на съществуващите системи на техническата инфраструктура, улични, тротоарни и алеийни настилки; Липсващи или недостатъчно развити елементи на МОПТ (редовни маршрутни линии и свързаната с тях инфраструктура).
- Ниска степен на енергийна ефективност.
- Други жилищни сгради, построени преди повече от 20 години.

▪ ж.к. Зорница

- Липсващи или лошо състояние на съществуващите системи на техническата инфраструктура, улични, тротоарни и алеийни настилки.
- Наличие на жилищен фонд, разположен в различни типове многофамилни жилищни сгради, строени по индустриален способ с потребност от обновяване; Други жилищни сгради, построени преди повече от 20 години.

▪ ж.к. Славеиков

- Среда с нарушени екологични параметри.
- Наличие на жилищен фонд, разположен в различни типове многофамилни жилищни сгради, строени по индустриален способ с потребност от обновяване.

▪ ж.к. Възраждане

- Липсващи или лошо състояние на съществуващите системи на техническата инфраструктура, улични, тротоарни и алеийни настилки.

▪ кв. Крайморие

- Липсващи или недостатъчно развити елементи на МОПТ (редовни маршрутни линии и свързаната с тях инфраструктура).

▪ кв. Сарафово

- Ниско ниво на икономически дейности;



Оперативна програма "Регионално развитие" 2007-2013

www.bgregio.eu

Инвестираме във Вашето бъдеще!

Проектът се финансира от Европейския фонд за регионално развитие и от държавния бюджет на Република България

▪ **кв. Изгрев**

- Наличие на жилищен фонд, разположен в различни типове многофамилни жилищни сгради, строени по индустриален способ с потребност от обновяване.

▪ **ЦГЧ**

- Други жилищни сгради, построени преди повече от 20 години.

В съответствие с методиката за изготвяне на ИПГВР и критериите за избор на зони за въздействие, посочените територии са оценени и въз основа на оценката са обособени предложения за зони със социален характер както следва:

- **С1** - ж.к. Меден Рудник и зона „Д“;
- **С2** - кв. Банево, кв. Ветрен и в.з. Минерални бани;
- **С3** - ж.к. Славейков, ж.к. Изгрев и ж.к. Зорница.

За зона **С1** основни проблеми и конфликти в средата са свързани с:

- Недостатъчно добро състояние на техническата инфраструктура, различно в отделните части на територията;
- Неизградени, неблагоустроени, необзаведени или в лошо състояние елементи на градската жизнена среда;
- Среда с нарушени екологични параметри;
- Висок процент етнически и малцинствени групи;
- Ниска степен на енергийна ефективност на сградния фонд;
- Високо ниво на престъпност и нарушения на обществения ред;
- Недобро състояние на сградния фонд, потребност от обновяване;
- Ниско ниво на образование
- Недобро състояние на елементите на градската среда, липсващи и недостатъчни

За зона **С2** основни проблеми и конфликти в средата са свързани с:

- Лошо състояние на съществуващите системи на техническата инфраструктура, улични, тротоарни и алеийни настилки
- Недостатъчно развити елементи на МОПТ
- Ниско ниво на икономически дейности
- Нисък стандарт на образование, голям брой ученици, които напускат преждевременно училище
- Ниска степен на енергийна ефективност на сградите
- Жилищни сгради, построени преди повече от 20 години
- Недостатъчно добра обвързаност между отделните функционални пространства (жилищни, природни и археологически територии)
- Незадоволително състояние на контактните природни територии

За зона **С3** основни проблеми и конфликти в средата са свързани с:



Оперативна програма "Регионално развитие" 2007-2013

www.bgregio.eu

Инвестираме във Вашето бъдеще!

Проектът се финансира от Европейския фонд за регионално развитие и от държавния бюджет на Република България

- Среда с нарушени екологични параметри (предимно атмосферни замърсявания)
- Наличие на жилищен фонд, разположен в различни типове многофамилни жилищни сгради, строени по индустриален способ с потребност от обновяване
- Недобро състояние на съществуващите системи на техническата инфраструктура, улични, тротоарни и алеейни настилки
- Незадоволително състояние на обществените зелени пространства
- Интензивно застрояване на междублокови пространства
- Недобро състояние на елементите на градската среда, липсващи и недостатъчни

Градски територии (зони) с потенциал за икономическо развитие:

▪ ПЗ Север и ПЗ Лозово

- Наличие на техническа инфраструктура, нуждаеща се от обновяване, рехабилитация или реконструкция;
- Предвидени терени в действащите устройствени планове за икономически/бизнес функции за развитие на производства и предприятия;
- Среда с нарушени екологични проблеми;
- Концентрация на икономически дейности;
- Наличие на инвестиционен интерес;
- Наличие на свободни терени (неусвоени или изоставени) терени в границата на зоната.

▪ ПЗ Сарафово

- Необходимост от изграждане/доизграждане на довеждаща техническа инфраструктура, осигуряване на достъп до зоната;
- Предвидени терени в действащите устройствени планове за икономически/бизнес функции за развитие на производства и предприятия;
- Среда с нарушени екологични проблеми;
- Наличие на инвестиционен интерес;
- Наличие на свободни терени (неусвоени или изоставени) терени в границата на зоната.

▪ ПЗ Юг

- Наличие на техническа инфраструктура, нуждаеща се от обновяване, рехабилитация или реконструкция;
- Предвидени терени в действащите устройствени планове за икономически/бизнес функции за развитие на производства и предприятия;
- Среда с нарушени екологични проблеми;
- Наличие на инвестиционен интерес.

▪ ПЗ Меден Рудник

- Наличие на техническа инфраструктура, нуждаеща се от обновяване, рехабилитация или реконструкция;
- Предвидени терени в действащите устройствени планове за икономически/бизнес функции за развитие на производства и предприятия;



Оперативна програма "Регионално развитие" 2007-2013

www.bgregio.eu

Инвестираме във Вашето бъдеще!

Проектът се финансира от Европейския фонд за регионално развитие и от държавния бюджет на Република България

- Среда с нарушени екологични проблеми.

В съответствие с методиката за изготвяне на ИПГВР и критериите за избор на зони за въздействие, посочените територии са оценени и въз основа на оценката са обособени предложения за зони с потенциал за икономическо развитие както следва:

- **ИК 1** - ПЗ Север и Лозово
- **ИК 2** - ПЗ Юг и пристанище Бургас (карго терминал, терминал „Запад“ и 2А), кв. Акациите и кв. Победа;
- **ИК 3** – ИК 1 и ИК 2

За зона **ИК1** основни проблеми и конфликти в средата са свързани с:

- Наличие на техническа инфраструктура, нуждаеща се от обновяване, рехабилитация или реконструкция
- Среда с нарушени екологични проблеми
- Остарял и неподдържан сграден фонд
- Предприятия, неизползващи пълния си капацитет (сграден фонд, съоръжения)
- Необходимост от реструктуриране на територията

За зона **ИК2** основни проблеми и конфликти в средата са свързани с:

- Наличие на техническа инфраструктура, нуждаеща се от обновяване, рехабилитация или реконструкция
- Неподдържан сграден фонд
- Предприятия, неизползващи пълния си капацитет (сграден фонд, съоръжения)
- Липса на добра обвързаност между отделните функционални пространства (жилищни и производствени зони, контактни крайбрежни територии)
- Необходимост от реструктуриране на територията

Градски територии (зони) на публични функции с висока обществена значимост:

- ЦГЧ,
- ж.к Възраждане,
- Приморски парк, Парк Езеро и Атанасовска коса

След оценяването на цялата територия, същата е дефинирана като една зона, която отговаря на критериите за определяне на зони на публични функции с висока обществена значимост.

Основните проблеми за решаване на зоната с ИПГВР са изведени както следва:

За зона **П** основни проблеми и конфликти в средата са свързани с:

- Липсващи или лошо състояние на съществуващите системи на техническата инфраструктура, улични, тротоарни и алеини настилки
- Сгради, построени преди повече от 20 години
- Лошо състояние на сгради, недвижими културни ценности
- На места неизградени, неблагоустроени, необзаведени или в лошо състояние елементи на градската жизнена среда



Оперативна програма "Регионално развитие" 2007-2013

www.bgregio.eu

Инвестираме във Вашето бъдеще!

Проектът се финансира от Европейския фонд за регионално развитие и от държавния бюджет на Република България

- Необходимост от мерки за енергийна ефективност и разширяване капацитета на административните сгради
- Необходимост от по-цялостно обвързване и експониране на обществените, културните и административни сгради и обекти
- Необходимост от обособяване на нови пространства за обществени дейности

При определяне на броя и обхвата на зоните за въздействие са съобразени с инвестиционните възможности на община Бургас и капацитета за привличане на средства от Структурните и Кохезионен фондове, в т.ч. привлечени средства (кредитен ресурс) и собствени средства за финансиране. В рамките на анализа се установи, че община Бургас има капацитет за привличане на средства от Структурните и Кохезионен фондове. За периода 2007-2011 г. общината реализира проекти (вкл. в процес на реализация) на стойност над 300 млн. лв.

За целите на ИПГРВ може да се заключи, че община Бургас има достатъчно широк набор от инвестиционни възможности и капацитет за привличане на средства – осигурени чрез нарастване на собствените приходи и субсидиите от републиканския бюджет, партньорство с други органи, разпореждащи се със средства от републиканския бюджет, финансиране по национални програми или от Структурните и Кохезионния фондове, привлечени частни инвестиции и/или ползване на други източници. В случай на избор на решение за финансиране от общинския бюджет на интервенциите в определените зони за въздействие, общината би могла да осигури допълнително финансиране чрез ползването както на собствен ресурс, така и на привлечен (мостово финансиране) и частни инвестиции чрез публично-частно партньорство.

ВИЗИЯ ЗА РАЗВИТИЕ НА ГРАДА ДО 2020 Г.

Въз основа на извършения проблемен и целеви анализ (силните, слаби страни, възможности и заплахи), се формулира визията за развитие на града и общината до 2020. Визията дава представата за развитие на ключовите икономически и социални сектори в града и за неговото пространствено развитие към 2020 г.

На база на изводите от проблемния и целеви анализ на настоящото състояние се очертаха следните слаби страни и възможности за развитие на града:

Слаби страни:

- Бургас изостава по отношение на компании произвеждащи и предлагащи услуги в сектора ИКТ;
- Липса на високотехнологични производства с висока добавена стойност;
- Ниско ниво на инвестиции в научна и развойна дейност и слаба връзка наука- бизнес;
- Отсъствие на мрежи и клъстерни образования;
- Недобро състояние на обслужващата инфраструктура, остарял амортизиран сграден фонд, и намален капацитет на използваемост в промишлените зони;
- Недостиг на детски заведения (ОДЗ и ЦДГ), като броят им не съответства на потребностите на населението;
- Липса на ефективен модел за организиране на неотложната помощ;
- Недостиг на леглова база в здравните заведения, наличната е морално и физически остаряла, с недостатъчно или липсващо съвременно оборудване;



Оперативна програма "Регионално развитие" 2007-2013

www.bgregio.eu

Инвестираме във Вашето бъдеще!

Проектът се финансира от Европейския фонд за регионално развитие и от държавния бюджет на Република България

- Лошо на места екологично състояние на средата – замърсяване на въздуха, шумово замърсяване;
- Ограничено използване на механизмите на публично-частното партньорство;
- Отлив на обучени кадри в областта на предлагане на социални услуги;
- Недостатъчност и разпокъсаност на съществуващите обществени зелени площи и спортни площадки в кварталите;
- Използваемостта на масовия градския транспорт не е в достатъчно висока степен в сравнение с използваемостта на леките автомобили;
- Недостатъчен брой паркоместа, особено в ЦГЧ и липса на изчистена стратегия за развитието на паркирането в града;
- Наличие на райони от града с неизградена канализация и такива с канализация, чиито отпадни води не се отвеждат в пречиствателни станции;
- Градът изостава за момента предимно по отношение на енергийната ефективност и зеленото строителство.

Възможности:

- Развитие на Бургас като университетски център и пълноценно използване на научноизследователския потенциал за развитие на икономика на знанието;
- Развитие и внедряване на иновации в индустрията и увеличаване на добавената стойност на промишлените производства;
- Формиране на клъстерни образувания в следните отрасли – туризъм, морска индустрия, рибно стопанство и аквакултури, транспорт и логистика, високи технологии;
- Подобряване на обслужващата инфраструктура в промишлените зони;
- Разширяване и изграждане на нови детски заведения, училища;
- Изграждане на високотехнологичен парк;
- Диверсифициране на туристическия продукт чрез развитие на алтернативни форми на туризъм – спа, еко, спортен туризъм, морски и риболовни атракции (експозиции, морски колекции, Аквариум);
- Преструктуриране и оптимизиране на легловия фонд в лечебните заведения, включително изграждане на нови;
- Оптимизиране на инфраструктурата за предоставяне на социални услуги, включително изграждане на нова;
- Разширяване и изграждане на нови спортни зали, площадки и съоразения;
- Усъвършенстване на музейната мрежа и прилагане на механизми за нейното модернизирание. Създаване на музей за съвременно изкуство;
- Насочване вниманието към осигуряване на културни дейности и събития извън активния летен сезон;



Оперативна програма "Регионално развитие" 2007-2013

www.bgregio.eu

Инвестираме във Вашето бъдеще!

Проектът се финансира от Европейския фонд за регионално развитие и от държавния бюджет на Република България

- Разширяване на прилагането на формите на публично–частно партньорство в социални и инфраструктурни проекти;
- Увеличаване на инвестициите за популяризиране на културното наследство като основа за развитие на туризъм;
- Близостта на жилищните зони до естествени природни територии и тяхното щадящо и ефективно използване може да бъде предпоставка за повишаване качеството на обитаване;
- Развитие на интермодален транспортен модел използвайки наличието на 4 вида транспорт;
- Провеждане на политика и изграждане на общински социални жилища;
- Изграждане на достъпна инфраструктура и „дружелюбна градска среда“ за лица с увреждания;
- Подобряване на КАВ в гр.Бургас чрез разширяване на системата за газификация; оптимизация и модернизация на транспортната схема; изграждане на зелени пояси и шумозащитни стени по най-натоварените транспортни артерии;

Дефинираните слаби страни и възможности за развитие, синхронизирани с оценка на териториите в неудовлетворително състояние и с потенциал за развитие, предполагат извеждането на следните ключови зони, които се нуждаят от подобрене и приоритетна намеса: зони с преобладаващ социален характер: 1. ж.к. **Меден Рудник** и зона „Д“ и 2. кв. **Банево**, кв. **Ветрен** и в.з. **Минерални бани**; зона с потенциал за икономическо развитие - **ПЗ Север** и **Лозово** и **ИК 2 ПЗ Юг** и пристанище **Бургас** (карго терминал, терминал „Запад“ и **2А**, кв. **Акациите** и кв. **Победа** и зона на публични функции с висока обществена значимост: **ЦГЧ**, ж.к. **Възраждане**, **Пристанище Бургас** (терминал Изток), **Приморски парк**, **Парк Езеро** и **Атанасовска коса**.

Фактори, които допринасят за устойчивото развитие на град Бургас

Безспорно е, че **конкурентното предимство на Бургас е морето**. Възможностите за **интермодален транспорт**, развитие на **пристанищна инфраструктура** и морски пътнически транспорт са уникални дадености на Бургас. Развитието на рибовъдство и преработвателни предприятия, отглеждане на аквакултури и стимулиране на износа им, **туризъм и морски спортове** са само част от възможностите, които предоставя богатството на Черно море. Защитените **природни резервати**, езера, флора и фауна също са част от концепцията за устойчиво икономическо развитие, основано на даденостите и конкурентното предимство на града и региона.

Бургас има богато **културно-историческо наследство** и **природни забележителности**, които биха могли да променят традиционните нагласи градът да е само център на разпределяне на туристическия пътникопоток към Южното Черноморие чрез възможностите за развитие туристически атракции от различен тип. Това би създавало условия за престой в града и уплътняване на наличната леглова база на хотелите от градски тип.

Бургас е университетски град с възможности за стимулиране на връзката между икономика и наука. Стремежа към иновативни производства, енергоспестяващи мощности и повишаване на производителността се очаква да бъде генератор за развитие на **университетски центрове за научни открития и иновации**.

Бургас е източна граница на ЕС, която ни свързва със страна-кандидатка Турция и страни от Източна Европа и Азия. В тази връзка, Бургас има възможност да си постави за цел превръщането на града в контактна точка между страните от ЕС и страните от Източна Европа и Азия. Това предимство на Бургас пред другите градове може да се изрази в заявка за позициониране на територията на града на институция (или филиал на институция) на ЕС.

ИЗГОТВЯНЕ НА ВИЗИЯ

Този документ е създаден в рамките на проект BG161PO001/1.4-07/2010/004 „Интегриран план за градско възстановяване и развитие на гр. Бургас“, който се осъществява с финансовата подкрепа на Оперативна програма «Регионално развитие 2007 -2013г», съфинансирана от Европейския съюз чрез Европейския фонд за регионално развитие. Цялата отговорност за съдържанието на документа се носи от Община Бургас и при никакви обстоятелства не може да се счита, че този документ отразява официалното становище на Европейския съюз и Договарящия орган.



Оперативна програма "Регионално развитие" 2007-2013

www.bgregio.eu

Инвестираме във Вашето бъдеще!

Проектът се финансира от Европейския фонд за регионално развитие и от държавния бюджет на Република България

През месец октомври 2011 г., Европейската комисия публикува Доклад „Градовете на бъдещето предизвикателства, визии, пътища напред“ в подкрепа на приоритетите и целите, формулирани чрез Лайпцигската харта, Декларацията от Толедо и Териториалната програма 2020, в който се подчертава териториално измерение в бъдещата политика на сближаване. Докладът публикува обща **визия за европейския град на бъдещето**, която обединява общото разбиране за целите, приоритетите и ценностите. Градът е представен като:

- място на голям социален напредък с висока степен на социално сближаване, социално балансиран жилищен фонд, предлагащо също така социални и здравни услуги и образование за всички;
- платформа за демокрация, културен диалог и многообразие;
- място на възстановяване на околната среда от екологична гледна точка;

При изготвянето на проекта на визия „Бургас 2020“ са отчетени европейските измерения за развитието на градовете през 2020г, резултатите от социално-икономическия и SWOT анализите, резултатите от проучването на общественото мнение и общественото обсъждане. Водещото при всички получени коментари относно визията за развитие на „Бургас 2020“ е общото приемане за ключовото значение на геостратегическото местоположение на града. Черно море със своите дадености е това, което обединява бургазлии във визията им за развитието на града като притегателно място и двигател на икономическия растеж. Бяха изведени пет предложения за визия на гр. Бургас, които се предсавиха за обществено обсъждане:

Черноморски лидер -източна врата на ЕС

Бургас - ключов за Черноморския регион град с модерна градска среда и развит пристанищен комплекс. Динамичен, икономически силен, търговски и духовен център.

Бургас - иновативен и творчески град

Изграждане на инфраструктура за стимулиране на инвестициите в производство, търговия и човешки капитал, способен да поеме предизвикателствата на високотехнологичните производства и информационните технологии. Град, в който потенциалът на хората твори бъдещето им.

Динамично развиващ се европейски пристанищен град със зелена градска среда и културни традиции.

Модернизация за икономическото развитие на града и създаване на условия за различни видове туризъм с развлекателни центрове, достъпни за всички граждани, място за развитие на устойчива и приобщаваща икономика.

Град на интелигентно развитие

Основано на креативност, устойчивост и технологичност. Град, в който е значим творческият потенциал на хората.

Бургас – град В ТЕМПОТО



Оперативна програма "Регионално развитие" 2007-2013

www.bgregio.eu

Инвестираме във Вашето бъдеще!

Проектът се финансира от Европейския фонд за регионално развитие и от държавния бюджет на Република България

Акроним от съчетанието на думите: Високи Технологии, Енергия, Мениджмънт, Промисленост, Образование, Туризъм, Околна среда.

Коментарите по извеждането на визия предшестваха разглеждането на приоритетни зони за намеса и/или с потенциал за развитие и с нужда от обновяване и извеждането на три зони за целенасочено въздействие. Общото мнение на аудиторията беше, че визията ще предопредели изборът на зоните за въздействие. Всяка от предложените пет варианта на визия предполага намеса в различни зони и приоритизиране на интервенциите в различни сектори. В този смисъл беше и проведената дискусия. Най-много мнения се чува в подкрепа на първата предложена визия – **Черноморски лидер – източна врата на ЕС**. Въз основа на тази визия за развитието на Бургас изведените зони напълно отговарят на желаната посока за развитие на град Бургас. Бяха изразени мнения за отличаване на града с неговото динамично и интелигентно развитие. „**Бургас – черноморски лидер В ТЕМПОТО**” дава заявка за подобна динамика във визията на града.

Стремежът на екипа беше визията за развитието на града да обединява усилията на всички, да се основава на потенциала на града и да отчита стратегическите цели на всички нива на управление за постигане на **устойчиво развитие**. Визията е вдъхновяваща и мобилизираща потенциала на хората за създаване на общото желано бъдеще. Жителите на Бургас участваха активно в този процес. Екипът предостави възможности за изява на хората и участие в създаването на визията за бъдещото развитие на града до 2020 година. Използваните различни канали за комуникация чрез анкетни проучвания, участие в публичните обсъждания и изразяване на мнения чрез социалните мрежи даде нужната енергия и обединение за създаване на вдъхновяваща, фокусираща, ориентирана във времето и основана на даденостите на град Бургас, визия за устойчиво развитие до 2020г .

Визията е представена в кратко послание, което надгражда съществуващите стратегически цели на община Бургас и включва в себе си съгласуваност между политиката за регионално развитие на европейските градове, политиката за устройствено развитие на територията и удобството на хората за реализация на техния потенциал и постигане на по-добро качество на живот. Визията е обусловена от възможностите, които предоставя на Бургас геостратегическото му позициониране на Черно море.

Черноморски лидер - град В ТЕМПОТО

Динамичен, интелигентен, икономически силен, търговски и духовен център.

Визията носи в себе си две послания:

Бургас - ключов за Черноморския регион град – източна врата на ЕС и

Бургас - град на Високи Технологии, Енергия, Мениджмънт, Промисленост, Образование, Туризъм, Околна среда (В ТЕМПОТО)

Изборът на Визия за развитие на град Бургас е синхронизиран с идентифицираните части от градската територия, решаването на чийте проблеми изисква да бъдат прилагани инструментите на интегрираното развитие. Направените изводи в проблемно-целевия анализ и изведените в SWOT анализа силни страни и възможности за развитие са основополагащи за устойчивото планиране на градското развитие, на основата на ресурсите и потенциала на град Бургас. Чрез бъдещи интервенции в изведените зони за целенасочено въздействие ще се постигне таргетираното чрез Интегрираните планове за градско възстановяване и развитие интегрирано планиране за постигане на устойчив, ускорен и приобщаващ разтеж - трите стълба на Стратегията „Европа 2020”.



Оперативна програма "Регионално развитие" 2007-2013

www.bgregio.eu

Инвестираме във Вашето бъдеще!

Проектът се финансира от Европейския фонд за регионално развитие и от държавния бюджет на Република България

На база на изготвеното предложение за зони за въздействие и одобрената от общественото обсъждане визия на гр. Бургас до 2020 г., същата решава следните проблеми в рамките на зоните за въздействие:

ЗОНИ С ПРЕОБЛАДАВАЩ СОЦИАЛЕН ХАРАКТЕР

С1 - ж.к. Меден Рудник и зона „Д“ (обхват на зоната: Зона А, Зона Б, Зона В, Зона Г, Зона Д (новопредвидена по ОУП) - население – 39 843 жители, площ – 464,36 ха;

С2 - кв. Банево, кв. Ветрен и в.з. Минерални бани (обхват на зоната: кв. Ветрен, кв. Банево, Бургаски минерални бани, в.з. Минерални бани, парк Минерални бани (дефинирани по ОУП) – население 4481 жители, площ – 225,88 ха;

Тежестта за избора е желанието на гражданите да бъде обхваната значителна по площ жилищна територия и брой на населението на града, което осезателно да усети промени в качеството си на живот- добра инфраструктура, зелени пространства, спортни съоръжения, добри здравни, социални и образователни услуги, енергийна ефективност на жилищните и обществени сгради.

ЗОНА С ПОТЕНЦИАЛ ЗА ИКОНОМИЧЕСКО РАЗВИТИЕ:

ИК – ПЗ Север и Лозово и ПЗ Юг и пристанище Бургас (карго терминал, терминал „Запад“ и 2А), кв. Акациите и кв. Победа - обхват на зоната: ул. Одрин, ул. Крайезерна, бул. Проф.Яким Якимов, бул. Янко Комитов, бул. Струга, бул. Княгиня Мария Луиза, Пристанище Бургас, територията между Черно море и бул. Тодор Александров до Бургаска Корабостроителница, територията между Меден Рудник и бул. Тодор Александров – население – 6357 жители, площ – 1369,01 ха;

Приоритет при избора е даден на териториалния обхват, числеността на обектите и засегнатата работна ръка, затова и като предложения са изведени големите производствени зони Север и Юг. Гражданите биха искали да видят града си през 2020 година като град с високи технологии, развита промишленост, енергийна ефективност, успешен мениджмънт и професионална работна сила.

ЗОНА НА ПУБЛИЧНИ ФУНКЦИИ С ВИСОКА ОБЩЕСТВЕНА ЗНАЧИМОСТ:

П - ЦГЧ, ж.к. Възраждане, Пристанище Бургас (терминал Изток), Приморски парк, Парк Езеро и Атанасовска коса -обхват на зоната: бул. Княгиня Мария Луиза, бул. Сан Стефано, бул. Демокрация, 24ти пехотен Черноморски полк, Парк Езеро, косата между Атанасовското езеро и Черно море, Приморски парк, бул. Булаир, бул. Иван Вазов, Зона за обществен достъп – население 40 650 жители, площ – 120,55 ха.

Изборът на зоната е обусловен от това, че преобладаваща част на сградния фонд е с административни и обществени функции, които са в лошо състояние на техническата инфраструктура и с ниска енергийна ефективност, с неизградени, неблагоприятни, необзаведени или в лошо състояние елементи на градската жизнена среда. Визията на жителите на Бургас е градът да бъде Черноморски лидер през 2020 година- динамичен, интелигентен, икономически силен, търговски и духовен център.

Избраните зони и бъдещите интервенции в тях за следващия програмен период чрез Интегрирания план за градско възстановяване и развитие ще бъдат пътната карта за реализиране на визията на жителите на Бургас през 2020г. – **Черноморски лидер - град В ТЕМПОТО** (Високи Технологии, Енергия, Мениджмънт, Промишленост, Образование, Туризъм, Околна среда) **Динамичен, интелигентен, икономически силен, търговски и духовен център.**



Оперативна програма "Регионално развитие" 2007-2013

www.bgregio.eu

Инвестираме във Вашето бъдеще!

Проектът се финансира от Европейския фонд за регионално развитие и от държавния бюджет на Република България

В заключение, визията за развитие на град Бургас следва да се разглежда като елемент от общата цел за постигане на по-добро качество на живот в европейските градове, които чрез своя успех ще допринесат за общото изпълнение на дефинираните в „Европа 2020“ стратегически цели и индикатори за изпълнение.

ЗОНИ ЗА ВЪЗДЕЙСТВИЕ НА ГРАДА ДО 2020 Г.

Въведение

Определянето на зоните за въздействие е една от най-важните части при изготвяне на Интегрирания план за градско възстановяване и развитие (ИПГВР) на гр. Бургас. То е краен резултат от изработването на целеви и проблемни анализи на настоящата ситуация на града, дефинираната визия за развитие на града и от оценка по критерии на отделните територии. Анализът има за цел да представи настоящата ситуация с оглед социално-икономическото и екологично развитие на града, да открие основните специфики и тенденции в устройственото планиране на дадената територия, да изведе потенциала и недостатъците на отделните структурни части, за да идентифицира части от градската територия, решаването на чиито проблеми изисква да бъдат прилагани инструментите на интегрираното планиране и развитието. Към оценката по критерии е изготвен и картен материал, който визуално да улесни изясняването на избора на зони.

Зоните са с различно функционално предназначение, което е зададено в Методическите насоки за изготвяне на ИПГВР от МРРБ. Предизвикателството тук е свързано с необходимостта от интегриране на дейности от всички сектори, което да допринесе до обновяване или качествено развитие на територията. Приоритизирането и изборът на дадена територия за въздействие пред друга винаги е било предизвикателство пред градското планиране. Именно затова е необходимо определянето на възможно по-голям брой критерии, които да доведат до коректен и професионален избор на зоните. Дефинирането на зони към даден функционален тип се базира на общи характеристики, сходни преобладаващи функции, състояние на физическата среда, вид и състояние на сградния фонд, екологични, икономически, демографски и социални характеристики. Задаване на физически граници на зоните зависи и от бъдещо възможно финансиране, различни ресурси (човешки), технологичен, времеви, възможности за различни партньорства и брой бенефициенти на евентуалната намеса. В зависимост от тези фактори една зона може да обхваща и няколко териториални единици, които обаче не може да са пространствено отделени, трябва да са в непосредствена близост, с връзка или обща граница и да имат сходни характеристики.

Методологията за изработване на ИПГВР задава три типа зони за въздействие:

- „ЗОНИ С ПРЕОБЛАДАВАЩ СОЦИАЛЕН ХАРАКТЕР“ са градски територии с преобладаващи жилищни функции. Признакът за интегрираност на този тип зони е обхващане на изградеността и състоянието на техническата и социална инфраструктура, качествата на жизнената среда и др.

- „ЗОНИ С ПОТЕНЦИАЛ ЗА ИКОНОМИЧЕСКО РАЗВИТИЕ“ са градски територии с преобладаващо предназначение за производствени и други бизнес и икономически дейности, с функционални характеристики и състояние на техническата инфраструктура, които не удовлетворяват инвестиционното търсене за развитие на съществуващите и на нови икономически дейности, както и територии с такова предназначение, определени с устройствени планове.

Този документ е създаден в рамките на проект BG161PO001/1.4-07/2010/004 „Интегриран план за градско възстановяване и развитие на гр. Бургас“, който се осъществява с финансовата подкрепа на Оперативна програма «Регионално развитие 2007 -2013г», съфинансирана от Европейския съюз чрез Европейския фонд за регионално развитие. Цялата отговорност за съдържанието на документа се носи от Община Бургас и при никакви обстоятелства не може да се счита, че този документ отразява официалното становище на Европейския съюз и Договарящия орган.



Оперативна програма "Регионално развитие" 2007-2013

www.bgregio.eu

Инвестираме във Вашето бъдеще!

Проектът се финансира от Европейския фонд за регионално развитие и от държавния бюджет на Република България

• „ЗОНИ НА ПУБЛИЧНИ ФУНКЦИИ С ВИСОКА ОБЩЕСТВЕНА ЗНАЧИМОСТ“ могат да бъдат – централна градска част, централни пешеходни зони и други зони с налична или възможна концентрация на функции с публичен характер с висока обществена значимост, зони с преобладаващ брой сгради с административни и обществени функции, както и наличие на сгради – недвижими културни ценности.

В Методологията за изготвяне на ИПГВР е описано изискването за избиране на три зони за въздействие. В следствие на работата на екипа по извършване на анализ на настоящото състояние в социално-икономически и екологичен план, дефиниране за визия за развитие на град Бургас до 2020 година и оценка на отделните територии на града, на обществените обсъждания се изведоха четири зони за въздействие – една зона с публични функции с висока обществена значимост, една с потенциал за икономическо развитие и две зони с преобладаващ социален характер. Двете зони с преобладаващ социален характер са представени в настоящия доклад в реда на тяхната приоритетност, като са представени аргументи за необходимостта от включването и на двете в ИПГВР на гр. Бургас, с оглед на балансираното териториално развитие на града и ресурсните възможности на общината за обезпечаване на интервенции в четирите зони. С оглед спазване на Методическите насоки на МРРБ и изискванията към бенефициента – община Бургас, при разработване на проектно предложение - *ИЗИСКВАНИЯ ЗА ПРОЕКТНО ПРЕДЛОЖЕНИЕ по покана за представяне на проектно предложение чрез процедура за директно предоставяне на безвъзмездна финансова помощ Приоритетна ос 1: „Устойчиво и интегрирано градско развитие”, Операция 1.4: „Подобряване на физическата среда и превенция на риска”, Схема за безвъзмездна финансова помощ: BG161PO001/1.4-07/2010: „Подкрепа за интегрирани планове за градско възстановяване и развитие”, Бюджетна линия: BG161PO001/1.4-07/2010*, в настоящия доклад са приоритизирани двете социални зони с цел създаване на възможност за одобрение само на три – по една от всеки тип.

Дефинирането на конкретни зони се извърши на няколко етапа:

1 Етап - Разделяне на града на структурни единици/зони. Разделянето се базира на общо функционално предназначение на структурните единици, сходни характеристики на физическата среда (в това число и екологична характеристика), социалната и икономическа структура. Базирайки се на принципите за устойчиво градско планиране и за постигане на максимална обективност бяха оценени всички структурни единици на града.

2 Етап – Оценката беше извършена по набор от критерии, дефинирани от методологията на МРРБ, които бяха доразвити от екипа с цел детайлност, обективност и отчитане на местните специфики. След извършването на оценката всички структурни единици от града бяха класирани в низходящ реда по необходимост от намеса (най-отпред бяха изведени територии получили най-ниски оценки, като сбор от всички критерии).

3 Етап - Определяне на зони за въздействие - въз основа на изготвения анализ, обществени проучвания сред населението, бизнеса, публичния и неправителствен сектор, оценяване на критериите и проведени обществени обсъждания в и за гр. Бургас се определят окончателните зони за въздействие, които трябва да се одобрят от Общински съвет и управителния орган на ОП "Регионално развитие".

Оценяване на зоните по различните групи критерии и избор на потенциални зони за градско възстановяване и развитие

Методология

Оценката и изборът на зони се осъществяват според изискванията на Методологията за изготвяне на ИПГВР, офертата на Изпълнителя и техническата спецификация на Възложителя. За



Оперативна програма "Регионално развитие" 2007-2013

www.bgregio.eu

Инвестираме във Вашето бъдеще!

Проектът се финансира от Европейския фонд за регионално развитие и от държавния бюджет на Република България

максимална точност и улеснение гр. Бургас беше разделен на структурни единици (квартали, зони, местности), които съвпадат с използваните от общината в териториалното устройство, но пригодени за целите на ИПГВР. В повечето случаи единиците са и квартали, които имат ясни регулирани граници. На база общинските териториални дирекции, преобладаваща функция и експертните теренни проучвания (определили характеристиките на физическата среда), беше определен териториалният обхват на всяка една структурна единица. Разделянето и приобщаването на структурните единици се образува на база преобладаващи функции, сходни характеристики на физическата среда (в това число и екологична характеристики), социалната и икономическа структура. В работен порядък бяха дефинирани 28 териториални структури, в които влизат жилищни квартали, промишлени зони, защитени зони и лесопаркове. Всяка една структурна единица беше определена по трите основни типа зони (според методологията на МРРБ): „зони с преобладаващ социален характер“, „зони с потенциал за икономическо развитие“, „зони на публични функции с висока обществена значимост“ (Приложение 2). Това предполага оценяването на всяка зона по определен начин и с критериите, заложи за този тип зона. Този метод на оценяване дава възможност за обективна оценка на всички територии на града.

Трите типа зони са оценявани по група от критерии, които стъпват на зададените в методологията на МРРБ, и доразвити от екипа чрез определяне на групи индикатори, които допълват и детайлизират критериите (Таблица 1). Обогащането и детайлизирането на критериите беше извършено с цел застъпване на максимален брой аспекти, дефиниращи състоянието на отделните територии на града. Така зад всеки един критерий от методологията, екипът залага индикатори за оценка, които се делят на три основни типа: количествени, качествени, бинарни и описателни (с графичен материал). Количествените критерии се измерват с количествени данни, интервали или мерни единици. Качествените индикатори се измерват чрез скала от 1 до 3, която показва **1=лошо състояние**, **2=задоволително състояние** и **3=добро състояние**. При някои индикатори, които са изначално негативни (пр. ниво на шумово замърсяване), с цел по-коректно оценяване и калкулиране на общи оценки, тази скала съответства на 1=високо, 2=задоволително и 3=ниско, където високо ниво определя негативна оценка (и получава най-малко точки). Бинарните индикатори се оценят с "да" и "не", а описателните индикатори са показани чрез картен и графичен материал. Количествените и бинарни индикатори бяха оценени от експертите на екипа с качествена оценка (от 1 до 3) като така всяка голяма група критерии има оценка по тритестепенната скала за всяка зона. Оценките по отделните индикатори се събират и общата оценка се дели на броя индикатори, за да се получи средна оценка. Средната оценка също се приравнява към три степенна скала, като оценките, които не са цели числа, се закръгляват. Тази обща оценка дава основание за подреждането на отделните територии на града по необходимостта от приоритетна намеса. Оценките по отделните критерии показват кои зони, могат да отговорят на методологията на МРРБ, за избор по отделните видове.

Извеждането на резултатите от оценяването на отделните територии се извърши в ГИС среда - средните оценки бяха въведени по отделните групи критерии, които програмата има възможност да изведе в три скали, представени визуално с различна степен на цветовете върху картата на територията. Целта е да не се дава тежест на кой от индикаторите, а максимално обективно да се отделят зоните, в които се наблюдава струпване на най-много ниски оценки. Има оценки, които са чисто експертни на база на опита, наблюденията, проведените теренни и социологически проучвания, на възприемането и усещането за средата. Интегрирането на повече и разнообразни индикатори към всеки критерий дава по-пълноценна и качествена оценка, която не просто извежда проблемни или благоприятни за развитие зони, а представя една цялостна картина на територията, взаимната обвързаност на градските структури, разнообразните физически, икономически и социални процеси.

Таблица 1. Критерии използвани за оценка на трите типа зони

Този документ е създаден в рамките на проект BG161PO001/1.4-07/2010/004 „Интегриран план за градско възстановяване и развитие на гр. Бургас“, който се осъществява с финансовата подкрепа на Оперативна програма «Регионално развитие 2007 -2013г», съфинансирана от Европейския съюз чрез Европейския фонд за регионално развитие. Цялата отговорност за съдържанието на документа се носи от Община Бургас и при никакви обстоятелства не може да се счита, че този документ отразява официалното становище на Европейския съюз и Договарящия орган.



Оперативна програма "Регионално развитие" 2007-2013

www.bgregio.eu

Инвестираме във Вашето бъдеще!

Проектът се финансира от Европейския фонд за регионално развитие и от държавния бюджет на Република България

ЗОНИ	КРИТЕРИИ ОТ МЕТОДОЛОГИЯТА НА МРРБ	ИНДИКАТОРИ
<p style="writing-mode: vertical-rl; transform: rotate(180deg);">ЗОНИ С ПРЕОБЛАДАВАЩ СОЦИАЛЕН ХАРАКТЕР</p>	<p>I група: състояние на техническата инфраструктура и околната среда</p>	<p>Липсващи или лошо състояние на съществуващите системи на техническата инфраструктура, улични, тротоарни и алейни настилки</p> <p>Състояния на уличната мрежа</p> <ul style="list-style-type: none"> Обезпеченост на територията; Състояние на уличната (I- V клас I V-IV клас) и тротоарната настилка; Паркиране - брой и капацитет; Паркиране и паркоместа - паркиране върху тротоара (зелени площи); Улици без регламентирани паркове; Качество на атмосферния въздух; <p>ВИК и хидромелиорации</p> <ul style="list-style-type: none"> Покритие на водопроводна и канализационна мрежа; Качество на ВИК мрежата; ВИК мрежа в проект или изпълнение за обновяване; <p>Енергийна и електропреносна инфраструктура</p> <ul style="list-style-type: none"> Покритие на изградени мрежи и ел.мрежи в проект; Ниво на използване на ВЕИ; <p>Газоснабдяване</p> <ul style="list-style-type: none"> Покритие на изградената мрежа; Газопреносна мрежа с проект; <p>Потенциал за развитие</p>
	<p>Липсващи или недостатъчно развити елементи на мопт (редвони маршрутни линии и свързаната с тях инфраструктура)</p>	<p>Развитие на МОПТ</p> <ul style="list-style-type: none"> Градски и междуградски транспорт; Покритие на транспортната мрежа/ честота на преминаване на МОПТ; Състояние на материалната база - /качество на спирките, превозните средства/; Достъпност до МОПТ - /достъп за хора в неравностойно положение безопасност на достъпа на МОПТ, качество на информационната платформа/; <p>Пешеходни и велосипедни потоци</p> <ul style="list-style-type: none"> обезпеченост и състояние на пешеходните подходи; наличие, покритие и качество на велосипедна инфраструктура; велосипедна инфраструктура в проект/; <p>Потенциал за развитие</p>
	<p>Неизградени, неблагоустроени, необзаведени или</p>	<p>Елементи на градската жизнена среда</p> <ul style="list-style-type: none"> Озеленени площи;



Оперативна програма "Регионално развитие" 2007-2013

www.bgregio.eu

Инвестираме във Вашето бъдеще!

Проектът се финансира от Европейския фонд за регионално развитие и от държавния бюджет на Република България

ЗОНИ	КРИТЕРИИ ОТ МЕТОДОЛОГИЯТА НА МРРБ	ИНДИКАТОРИ
		<p>в лошо състояние елементи на градската жизнена среда (озеленени площи за широко обществено ползване, междублокови пространства, детски площадки, улично и алеино осветление)</p> <ul style="list-style-type: none"> • Състояние и достъпност; • Свободни пространства и сгради; • Собственост, функции и състояние; <p>Елементи на градски дизайн</p> <ul style="list-style-type: none"> • Състояние на уличното и алеино осветление; • Качество на градското обзавеждане; • Детски площадки - /обезпеченост, състояние, достъпност/; <p>Сигурност</p> <ul style="list-style-type: none"> • Ниво на престъпност; • Обществен ред - /опасни градски пространства, социални конфликти, ниво на видеонаблюдение/; • Ниво на пътна безопасност. <p>Функционалност на средата</p>
		<p>Среда с нарушени екологични параметри</p> <ul style="list-style-type: none"> • Въздух (пунктове за отчитане на замърсяванията, нива на замърсяване); • Енергия (брой жилища, използващи ВЕИ); • Природни елементи (публични и зелени пространства, състояние на защитени, природни и крайбрежни територии); • Шум (пунктове за отчитане на шума, нива на замърсяване); • Отпадъци (разделно, конвенционално, специализирано сметосъбиране); • Води (ниво на замърсеност на водните обекти).
	<p>II група: социално-икономически</p>	<p>Високо ниво на бедност и изолация</p> <ul style="list-style-type: none"> • Концентрация на ромско население <p>Високо ниво на продължителна безработица</p> <ul style="list-style-type: none"> • Равнище на безработица в % <p>Незадоволителни демографски показатели (висока смъртност, пониска продължителност на живота, нарушена образователна структура, прекалено висок брой членове на</p> <ul style="list-style-type: none"> • Нарушена образователна структура

Този документ е създаден в рамките на проект BG161PO001/1.4-07/2010/004 „Интегриран план за градско възстановяване и развитие на гр. Бургас“, който се осъществява с финансовата подкрепа на Оперативна програма «Регионално развитие 2007 -2013г», съфинансирана от Европейския съюз чрез Европейския фонд за регионално развитие. Цялата отговорност за съдържанието на документа се носи от Община Бургас и при никакви обстоятелства не може да се счита, че този документ отразява официалното становище на Европейския съюз и Договарящия орган.



Оперативна програма "Регионално развитие" 2007-2013

www.bgregio.eu

Инвестираме във Вашето бъдеще!

Проектът се финансира от Европейския фонд за регионално развитие и от държавния бюджет на Република България

ЗОНИ	КРИТЕРИИ ОТ МЕТОДОЛОГИЯТА НА МРРБ	ИНДИКАТОРИ
	едно домакинство и др.)	
	Ниско ниво на икономически дейности	• Равнище на икономическа активност в %
	Преобладаващата част от населението са етнически, малцинствени групи или имигранти, бегълци	• Етнически състав на населението;
	Нисък стандарт на образование, голям брой ученици, които напускат преждевременно училище	• % на лица с равнище на образование „доктор“, висше и средно;
	Ниска степен на енергийна ефективност на сградния фонд	<p><i>Тези индикатори са оценени в графа СГРАДЕН ФОНД от индикаторите:</i></p> <ul style="list-style-type: none"> • Енергийна ефективност на сградния фонд; • Брой домакинства, използващи ВЕИ (%); • Брой домакинства с енергоспестяваща дограма (%);
	Високо ниво на престъпност и нарушения на обществения ред	<p><i>Тези индикатори са оценени в графа СИГУРНОСТ от индикаторите:</i></p> <ul style="list-style-type: none"> • Ниво на престъпност; • Обществен ред - /опасни градски пространства, социални конфликти, ниво на видеонаблюдение/; • Ниво на пътна безопасност;
	III група: физически и икономически параметри на жилищния фонд	Наличие на жилищен фонд, разположен в различни типове многофамилни жилищни сгради, строени по способ с потребност от обновяване
Други жилищни сгради, построени преди повече от 20 години		• Година на изграждане;
Лошо състояние на сградния фонд		• Състояние на жилищния фонд;



Оперативна програма "Регионално развитие" 2007-2013

www.bgregio.eu

Инвестираме във Вашето бъдеще!

Проектът се финансира от Европейския фонд за регионално развитие и от държавния бюджет на Република България

ЗОНИ	КРИТЕРИИ ОТ МЕТОДОЛОГИЯТА НА МРРБ	ИНДИКАТОРИ
	Ниски цени на недвижимата собственост	<ul style="list-style-type: none"> Цени на недвижимата собственост; Собственост; Вид собственост;

ЗОНИ С ПОТЕНЦИАЛ ЗА ИКОНОМИЧЕСКО РАЗВИТИЕ	Концентрация на икономически дейности	<ul style="list-style-type: none"> Брой предприятия; общ брой заети в предприятията; Приходи от продажби (хил. лв.); Нетни приходи от продажби на 1 зает;
	Наличие на инвестиционен интерес	<ul style="list-style-type: none"> Наличие на инвестиционен интерес
	Наличие на свободни (неусвоени или изоставени) терени в границите на зоната	<ul style="list-style-type: none"> Свободни терени в границите на зоната - неусвоени или изоставени.
	Наличие на техническа инфраструктура, нуждаеща се от обновяване, рехабилитация или реконструкция	<p>Транспортна инфраструктура</p> <ul style="list-style-type: none"> Състояние на уличната мрежа; Обезпеченост на територията; Състояние на уличната I-IV, V-VI клас/ и тротоарната настилки; <p>Паркиране</p> <ul style="list-style-type: none"> Паркинги - /брой; капацитет/; Паркиране - паркоместа; паркиране върху тротоари/зелени площи/; Улици без регламентирани паркоместа; <p>Летище Бургас / пристанище Бургас / ж.п. инфраструктура</p> <ul style="list-style-type: none"> Състояние на инфраструктурата; Брой обслужени пътници; Брой обслужени самолети/ кораби/ влакове; Карго товари т/год; <p>Инженерна инфраструктура</p> <ul style="list-style-type: none"> ВиК и хидро мелиорации; Покритие на водопроводната и канализационната мрежа; Качество на ВиК мрежата; ВиК и канализационна мрежа в проект или изпълнение за обновяване; Енергийна и електро преносна инфраструктура; Покритие на изградената мрежа и ел. мрежа в проект; Ниво на използване на ВЕИ; <p>Газоснабдяване</p>

Този документ е създаден в рамките на проект BG161PO001/1.4-07/2010/004 „Интегриран план за градско възстановяване и развитие на гр. Бургас“, който се осъществява с финансовата подкрепа на Оперативна програма «Регионално развитие 2007 -2013г», съфинансирана от Европейския съюз чрез Европейския фонд за регионално развитие. Цялата отговорност за съдържанието на документа се носи от Община Бургас и при никакви обстоятелства не може да се счита, че този документ отразява официалното становище на Европейския съюз и Договарящия орган.



Оперативна програма "Регионално развитие" 2007-2013

www.bgregion.eu

Инвестираме във Вашето бъдеще!

Проектът се финансира от Европейския фонд за регионално развитие и от държавния бюджет на Република България

ЗОНИ	КРИТЕРИИ ОТ МЕТОДОЛОГИЯТА НА МРРБ	ИНДИКАТОРИ
		<ul style="list-style-type: none"> • Покритие на изградената мрежа; • Газопреносна мрежа в проект; <p>Комуникации</p> <ul style="list-style-type: none"> • Покритие на мрежата; • Достъп до интернет;
	<p>Необходимост от изграждане/доизграждане на довеждащата техническа инфраструктура, осигуряване на достъп до зоната</p>	<p>Градски и междуградски транспорт</p> <ul style="list-style-type: none"> • Покритие на транспортната мрежа/ честота на преминаване на МОПТ; • Състояние на материалната база - /качество на спирките, превозните средства/; • Дстъпност до МОПТ - /достъп за хора в неравностойно положение, безопасност на достъпа на МОПТ, качество на информационната платформа/; <p>Пешеходни и велосипедни потоци</p> <ul style="list-style-type: none"> • Обезпеченост и състояние на пешеходните подходи; • Наличие, покритие и качество на велосипедна инфраструктура; • Велосипедна инфраструктура в проект; <p>Елементи на градската жизнена среда</p> <ul style="list-style-type: none"> • Озеленени площи; • Състояние и достъпност; • Свободни пространства и сгради; • Собственост, функции и състояние; • Елементи на градски дизайн; • Състояние на уличното и алейно осветление; • Качество на градското обзавеждане; <p>Сигурност</p> <ul style="list-style-type: none"> • Ниво на престъпност; • Обществен ред - /опасни градски пространства, социални конфликти, ниво на видеонаблюдение/; • Ниво на пътна безопасност;
	<p>Предвидени терени ("на зелено" - в смисъла на усвояването на нови терени за стопански дейности) в действащите устройствени планове за икономически/бизнес функции за развитие на производства и предприятия</p>	<ul style="list-style-type: none"> • Предвидени терени в действащите планове за икономически/ бизнес функции за развитие на производства и предприятия
	<p>Среда с нарушени екологични параметри</p>	<p>Околна среда</p> <ul style="list-style-type: none"> • Въздух (пунктове за отчитане нивата на замърсяванията,



Оперативна програма "Регионално развитие" 2007-2013

www.bgregio.eu

Инвестираме във Вашето бъдеще!

Проектът се финансира от Европейския фонд за регионално развитие и от държавния бюджет на Република България

ЗОНИ	КРИТЕРИИ ОТ МЕТОДОЛОГИЯТА НА МРРБ	ИНДИКАТОРИ
		<p>нива);</p> <ul style="list-style-type: none"> • Енергия (брой жилища, използващи ВЕИ); • Природни елементи (публични и зелени пространства, състояние на; • Защитени, природни и крайбрежни територии); • Шум (пунктове за отчитане на шума, нива на замърсяване); • Отпадъци (разделно/ конвенционално/ специализирано сметосъбиране); • Води (ниво на замърсеност на водните обекти); <p>Сграден фонд</p> <ul style="list-style-type: none"> • Състояние на сградния фонд; • Преобладаваща типология на сградите; • Вид строителство; • Година на изграждане; • Степен на саниране • Вид собственост; • Енергийна ефективност на сградния фонд; <p>Функционалност на средата</p>
<p>ЗОНИ ЗА ПУБЛИЧНИ ФУНКЦИИ С ВИСОКА ОБЩЕСТВЕНА ЗНАЧИМОСТ</p>	<p>Преобладаваща част от сградния фонд са сгради с административни или обществени функции</p> <p>Липсващи или лошо състояние на съществуващите системи на техническата инфраструктура,</p>	<p>Сграден фонд</p> <ul style="list-style-type: none"> • Състояние на сградния фонд; • Преобладаваща функция на сградите; • Вид строителство, степен на саниране • Вид собственост; • Енергийна ефективност на сградния фонд; • Брой предприятия, използващи ВЕИ (%); <p>Паметници на културата;</p> <ul style="list-style-type: none"> • Функция на сградите (обществени, жилищни, промишлени); • Категория на сградите (местно, регионално, национално и световно значение); • Вид на сградите (архитектурни, исторически, местности); <p>Територии с обществена значимост;</p> <ul style="list-style-type: none"> • Типология (защитени територии, резерват, крайбрежни, рекреационни, с концентрация на ПК и археология и др); • Състояние на териториите; • Достъпност до и в територията; <p>Транспортна инфраструктура</p> <ul style="list-style-type: none"> • Състояние на уличната мрежа;

Този документ е създаден в рамките на проект BG161PO001/1.4-07/2010/004 „Интегриран план за градско възстановяване и развитие на гр. Бургас“, който се осъществява с финансовата подкрепа на Оперативна програма «Регионално развитие 2007 -2013г», съфинансирана от Европейския съюз чрез Европейския фонд за регионално развитие. Цялата отговорност за съдържанието на документа се носи от Община Бургас и при никакви обстоятелства не може да се счита, че този документ отразява официалното становище на Европейския съюз и Договарящия орган.



Оперативна програма "Регионално развитие" 2007-2013

www.bgregio.eu

Инвестираме във Вашето бъдеще!

Проектът се финансира от Европейския фонд за регионално развитие и от държавния бюджет на Република България

ЗОНИ	КРИТЕРИИ ОТ МЕТОДОЛОГИЯТА НА МРРБ	ИНДИКАТОРИ
	<p>улични, тротоарни и алеийни настилки</p>	<ul style="list-style-type: none"> • Обезпеченост на територията; • Състояние на уличната I-IV, V-VI клас/ и тротоарната настилки; <p>Паркиране</p> <ul style="list-style-type: none"> • Паркинги - /брой; капацитет/; • Паркиране - паркоместа; паркиране върху тротоари/зелени площи/; • Улици без регламентирани паркоместа; <p>Летище Бургас / Пристанище Бургас / ж.п. инфраструктура</p> <ul style="list-style-type: none"> • Състояние на инфраструктурата; • Брой обслужени пътници; • Брой обслужени самолети/ кораби/ влакове; • Карго товари т/год; <p>ВиК и хидромелиорации</p> <ul style="list-style-type: none"> • Покритие на водопроводната и канализационната мрежа; • Качество на ВиК мрежата; • ВиК и канализационна мрежа в проект или изпълнение за обновяване; <p>Енергийна и електропреносна инфраструктура</p> <ul style="list-style-type: none"> • Покритие на изградената мрежа и ел. мрежа в проект; • Ниво на използване на ВЕИ <p>Газоснабдяване</p> <ul style="list-style-type: none"> • Покритие на изградената мрежа; • Газопреносна мрежа в проект; <p>Комуникации</p> <ul style="list-style-type: none"> • Покритие на мрежата; • Достъп до интернет;
	<p>Липсващи или недостатъчно развити елементи на мопт (редвони маршрутни линии и свързаната с тях инфраструктура)</p>	<p>Развитие на МОПТ</p> <ul style="list-style-type: none"> • Градски и междуградски транспорт; • Покритие на транспортната мрежа/ честота на преминаване на МОПТ; • Състояние на материалната база - /качество на спирките, превозните средства/; • Достъпност до МОПТ - /достъп за хора в неравностойно положение, безопасност на достъпа на МОПТ, качество на информационната платформа/; <p>Пешеходни и велосипедни потоци</p> <ul style="list-style-type: none"> • Обезпеченост и състояние на пешеходните подходи; • Наличие, покритие и качество на велосипедна



Оперативна програма "Регионално развитие" 2007-2013

www.bgregio.eu

Инвестираме във Вашето бъдеще!

Проектът се финансира от Европейския фонд за регионално развитие и от държавния бюджет на Република България

ЗОНИ	КРИТЕРИИ ОТ МЕТОДОЛОГИЯТА НА МРРБ	ИНДИКАТОРИ
		<p>инфраструктура;</p> <ul style="list-style-type: none"> • Велосипедна инфраструктура в проект;
	<p>Неизградени, неблагоприятни, необзаведени или в лошо състояние елементи на градската жизнена среда (озеленени площи за широко обществено ползване, зони за отдих, улично и алеино осветление)</p>	<p>Елементи на градската жизнена среда</p> <ul style="list-style-type: none"> • Озеленени площи; • Състояние и достъпност; • Свободни пространства и сгради; • Собственост, функции и състояние; <p>Елементи на градски дизайн</p> <ul style="list-style-type: none"> • Състояние на уличното и алеино осветление; • Качество на градското обзавеждане; • Детски площадки - /обезпеченост, състояние, достъпност/; <p>Сигурност</p> <ul style="list-style-type: none"> • Ниво на престъпност и пътна безопасност; • Обществен ред - /опасни градски пространства, социални конфликти, ниво на видеонаблюдение/;
	<p>Незадоволително състояние на сградния фонд с административни и обществени функции</p>	<p>Сграден фонд</p> <ul style="list-style-type: none"> • Състояние на сградния фонд; • Преобладаваща функция на сградите; • Вид строителство, степен на саниране • Вид собственост; <p>Културни ценности:</p> <ul style="list-style-type: none"> • Функция на сградите (обществени, жилищни, промишлени); • Категория на сградите (местно, регионално, национално и световно значение); • Вид на сградите (архитектурни, исторически, местности); <p>Територии с обществена значимост</p> <ul style="list-style-type: none"> • Типология (защитени територии, резерват, крайбрежни, рекреационни, с концентрация на КЦ и археология и др); • Състояние на териториите; • Достъпност до и в територията;
	<p>Ниска степен на енергийна ефективност на сградния фонд</p>	<ul style="list-style-type: none"> • Енергийна ефективност на сградния фонд; • Брой предприятия, използващи ВЕИ (%);
	<p>Среда с нарушени екологични параметри</p>	<ul style="list-style-type: none"> • Въздух (пунктове за отчитане нивата на замърсяванията, нива); • Енергия (брой жилища, използващи ВЕИ); • Природни елементи (публични и зелени пространства,



Оперативна програма "Регионално развитие" 2007-2013

www.bgregio.eu

Инвестираме във Вашето бъдеще!

Проектът се финансира от Европейския фонд за регионално развитие и от държавния бюджет на Република България

ЗОНИ	КРИТЕРИИ ОТ МЕТОДОЛОГИЯТА НА МРРБ	ИНДИКАТОРИ
		състояние на защитени, природни и крайбрежни територии); <ul style="list-style-type: none"> • Шум (пунктове за отчитане на шума, нива на замърсяване); • Опадъци (разделно/ конвенционално/ специализирано сметосъбиране); • Води (ниво на замърсеност на водните обекти);
	*	

***Социално-икономически критерии**

В зони за публични функции с висока обществена значимост са оценени териториите и кварталите в град Бургас, които концентрират най-много административни, обществени и публични функции. Към потенциални зони за анализ са включени четирите защитени зони (Атанасовско, Мандренско, Бургаско езеро и Ченгене скеле), двата лесопарка (Капчето и Минерални бани), кв. Възраждане и централни градски части.

Тъй като кв. Възраждане и ЦГЧ са и жилищни територии, техните социално-икономически показатели съпадат с тези на зоните с преобладаващ социален характер, без да бъдат пренебрегвани техните специфики в социално и икономическо отношение в контекста на зона за публични функции с висока обществена значимост.

Дефиниране на зони

Зони с преобладаващ социален характер

В тази група влизат следните териториални единици, които са основно жилищни квартали: ж.к. Акации, кв. Банево, ж.к. Братя Миладинови, кв. Ветрен, ж.к. Възраждане, кв. Горно Езерово, кв. Долно Езерово, ж.к. Зорница, ж.к. Изгрев, кв. Крайморие, ж.к. Лазур, кв. Лозово, ж.к. Меден Рудник, Пети километър, ж.к. Победа, кв. Сарафово, ж.к. Славейков.

Зони с потенциал за икономическо развитие

Градски територии с преобладаващи промишлени, логистични и бизнес дейности: Промислена зона Сарафово, Промислена зона Меден Рудник, Северна промишлена зона и Южна промишлена зона.

Зони на публични функции с висока обществена значимост

Териториалният обхват на тази зона обхваща: ЦГЧ, ж.к. Възраждане, Приморски парк, Парк Езеро и Атанасовска коса.

Ж.к. Възраждане е причислена към тази зона по няколко критерия: наличие на сгради – недвижими културни ценности, административни сгради, публични пространства с висока обществена значимост, сходни характеристики на физическата среда с тези на ЦГЧ, териториална обвързаност с идеален център.

Терените на Приморски парк, Парк Езеро и Атанасовска коса също са включени в обхвата на зона с висока обществена значимост като част от знаковите места на гр. Бургас.

Защитени зони и лесопаркове



Оперативна програма "Регионално развитие" 2007-2013

www.bgregio.eu

Инвестираме във Вашето бъдеще!

Проектът се финансира от Европейския фонд за регионално развитие и от държавния бюджет на Република България

Почти всички урбанизирани територии на град Бургас граничат с природни територии, които влизат в границите на землището (ЗЗ Атанасовско езеро, ЗЗ Бургаско езеро, ЗЗ Мандренско езеро, ЗЗ Ченгене скеле, Лесопарк Капчето, Лесопарк Минерални бани). Уникалното преплитане на четирите мащабни водни площи (Черно море и трите Бургаски езера) с историческото градско ядро, жилищните райони и териториите за активна икономическа дейност определят специфичния облик на Бургас.

Тези зони са оценени отделно в индикаторната таблица, където са включени критерии за територии с обществени функции и значимост. Оценени са типологията, състоянието и достъпността до тези територии.

Тези територии не могат да бъдат включени в обхвата на разработвания към настоящия момент ИПГВР, тъй като не влизат в действащите строителните граници на гр. Бургас, но непосредствено взаимодействат с всички урбанизирани територии. Екипът изготвил ИПГВР счита, че тези природни територии не трябва да се възприемат само като препятствие пред устройственото планиране. Те действително са предизвикателство, но един проактивен подход би донесъл множество двустранни ползи. Осъзнаването на потенциала и възможностите за развитие, които предоставят такъв тип територии, би улеснило създаването на механизми за управлението и ефективното им интегриране на местно ниво.

Оценяване на зони

Оценката на всички територии на града (разделени по трите типа зони) е базирана на статистически данни, теренни проучвания, официална информация от национални, регионални и общински институции, проведени интервюта и консултации с местната общинска администрация. Резултатите от проведената оценка бяха използвани за набелязване на проблеми, конфликти и възможности за развитие, преглед и анализ на съществуващи проекти и проектни предложения, консултации с ключови фигури и на засегнати групи, участващи в процеса на градско планиране. Оценката на зони интегрира в себе си, изводите от целевия и проблемен анализ, както и предложенията за визия за развитие на града.

Оценката по различните индикатори, по които работи екипът, базирани на критериите на МРРБ, както и приложеният графичен материал към нея, дават основание за приоритизиране на отделните зони от града по типове както следва:

Зони с преобладаващ социален характер

Всички зони със социален характер са оценени на база отделните индикатори, изведени от екипа (*Приложение 4.1*). След оценяването и описването на отделните индикатори, всички резултати бяха обобщени и приведени към главните групи критерии от Методическите насоки на МРРБ. По този начин се дава яснота на колко критерия получават най-ниска оценка отделните зони:

▪ Пети километър

- *Липсващи или лошо състояние на съществуващите системи на техническата инфраструктура, улични, тротоарни и алейни настилки; Липсващи или недостатъчно развити елементи на МОПТ (редовни маршрутни линии и свързаната с тях инфраструктура); Неизградени, неблагоустроени, необзаведени или в лошо състояние елементи на градската жизнена среда (озеленени площи за широко обществено ползване, междублокови пространства, детски площадки, улично и алейно осветление); Среда с нарушени екологични параметри.*



Оперативна програма "Регионално развитие" 2007-2013

www.bgregio.eu

Инвестираме във Вашето бъдеще!

Проектът се финансира от Европейския фонд за регионално развитие и от държавния бюджет на Република България

- *Високо ниво на бедност и изолация; Високо ниво на продължителна безработица; Незадоволителни демографски показатели; Ниско ниво на икономически дейности; Преобладаваща част от населението са етнически, малцинствени групи или имигранти бегълци; Нисък стандарт на образование, голям брой ученици, които напускат преждевременно училище; Ниска степен на енергийна ефективност; Високо ниво на престъпност и нарушения на обществения ред.*
- *Наличие на жилищен фонд, разположен в различни типове многофамилни жилищни сгради, строени по индустриален способ с потребност от обновяване; Други жилищни сгради, построени преди повече от 20 години; Лошо състояние на сградния фонд; Ниски цени на недвижимата собственост.*

▪ ж.к. Акации

- *Липсващи или лошо състояние на съществуващите системи на техническата инфраструктура, улични, тротоарни и алейни настилки; Неизградени, неблагоустроени, необзаведени или в лошо състояние елементи на градската жизнена среда (озеленени площи за широко обществено ползване, междублокови пространства, детски площадки, улично и алейно осветление); Среда с нарушени екологични параметри.*
- *Високо ниво на бедност и изолация; Високо ниво на продължителна безработица; Незадоволителни демографски показатели; Нисък стандарт на образование, голям брой ученици, които напускат преждевременно училище; Ниска степен на енергийна ефективност; Високо ниво на престъпност и нарушения на обществения ред.*
- *Наличие на жилищен фонд, разположен в различни типове многофамилни жилищни сгради, строени по индустриален способ с потребност от обновяване; Други жилищни сгради, построени преди повече от 20 години; Лошо състояние на сградния фонд; Ниски цени на недвижимата собственост.*

▪ кв. Горно Езеро

- *Липсващи или лошо състояние на съществуващите системи на техническата инфраструктура, улични, тротоарни и алейни настилки; Липсващи или недостатъчно развити елементи на МОПТ (редовни маршрутни линии и свързаната с тях инфраструктура); Неизградени, неблагоустроени, необзаведени или в лошо състояние елементи на градската жизнена среда (озеленени площи за широко обществено ползване, междублокови пространства, детски площадки, улично и алейно осветление); Среда с нарушени екологични параметри.*
- *Високо ниво на бедност и изолация; Високо ниво на продължителна безработица; Незадоволителни демографски показатели; Ниско ниво на икономически дейности; Преобладаваща част от населението са етнически, малцинствени групи или имигранти бегълци; Нисък стандарт на образование, голям брой ученици, които напускат преждевременно училище.*
- *Други жилищни сгради, построени преди повече от 20 години; Лошо състояние на сградния фонд; Ниски цени на недвижимата собственост.*

▪ ж.к. Победа

- *Неизградени, неблагоустроени, необзаведени или в лошо състояние елементи на градската жизнена среда (озеленени площи за широко обществено ползване,*



Оперативна програма "Регионално развитие" 2007-2013

www.bgregio.eu

Инвестираме във Вашето бъдеще!

Проектът се финансира от Европейския фонд за регионално развитие и от държавния бюджет на Република България

междублокови пространства, детски площадки, улично и алейно осветление); Среда с нарушени екологични параметри.

- *Високо ниво на бедност и изолация; Незадоволителни демографски показатели; Преобладаваща част от населението са етнически, малцинствени групи или имигранти бегълци; Ниска степен на енергийна ефективност; Високо ниво на престъпност и нарушения на обществения ред.*
- *Наличие на жилищен фонд, разположен в различни типове многофамилни жилищни сгради, строени по индустриален способ с потребност от обновяване; Други жилищни сгради, построени преди повече от 20 години; Лошо състояние на сградния фонд; Ниски цени на недвижимата собственост.*

▪ ж.к. Меден Рудник

- *Неизградени, неблагоустроени, необзаведени или в лошо състояние елементи на градската жизнена среда (озеленени площи за широко обществено ползване, междублокови пространства, детски площадки, улично и алейно осветление).*
- *Високо ниво на продължителна безработица; Нисък стандарт на образование, голям брой ученици, които напускат преждевременно училище; Високо ниво на престъпност и нарушения на обществения ред.*
- *Наличие на жилищен фонд, разположен в различни типове многофамилни жилищни сгради, строени по индустриален способ с потребност от обновяване; Други жилищни сгради, построени преди повече от 20 години; Ниски цени на недвижимата собственост.*

▪ кв. Долно Езерово

- *Липсващи или лошо състояние на съществуващите системи на техническата инфраструктура, улични, тротоарни и алейни настилки; Липсващи или недостатъчно развити елементи на МОПТ (редовни маршрутни линии и свързаната с тях инфраструктура); Среда с нарушени екологични параметри.*
- *Ниско ниво на икономически дейности;*
- *Други жилищни сгради; Лошо състояние на сградния фонд; Ниски цени на недвижимата собственост.*

▪ кв. Банево

- *Липсващи или лошо състояние на съществуващите системи на техническата инфраструктура, улични, тротоарни и алейни настилки; Липсващи или недостатъчно развити елементи на МОПТ (редовни маршрутни линии и свързаната с тях инфраструктура).*
- *Ниско ниво на икономически дейности; Нисък стандарт на образование, голям брой ученици, които напускат преждевременно училище; Ниска степен на енергийна ефективност.*
- *Голям процент на жилищни сгради, построени преди повече от 20 години.*

▪ кв. Лозово

- *Среда с нарушени екологични параметри.*
- *Високо ниво на продължителна безработица.*



Оперативна програма "Регионално развитие" 2007-2013

www.bgregio.eu

Инвестираме във Вашето бъдеще!

Проектът се финансира от Европейския фонд за регионално развитие и от държавния бюджет на Република България

- Други жилищни сгради, построени преди повече от 20 години; Ниски цени на недвижимата собственост.

▪ **кв. Ветрен**

- Липсващи или лошо състояние на съществуващите системи на техническата инфраструктура, улични, тротоарни и алеейни настилки; Липсващи или недостатъчно развити елементи на МОПТ (редовни маршрутни линии и свързаната с тях инфраструктура).
- Ниска степен на енергийна ефективност.
- Други жилищни сгради, построени преди повече от 20 години.

▪ **ж.к. Зорница**

- Липсващи или лошо състояние на съществуващите системи на техническата инфраструктура, улични, тротоарни и алеейни настилки.
- Не получава оценка под 2 /задоволително състояние/ в тази група индикатори.
- Наличие на жилищен фонд, разположен в различни типове многофамилни жилищни сгради, строени по индустриален способ с потребност от обновяване; Други жилищни сгради, построени преди повече от 20 години.

▪ **ж.к. Славейков**

- Среда с нарушени екологични параметри.
- Не получава оценка под 2 /задоволително състояние/ в тази група индикатори.
- Наличие на жилищен фонд, разположен в различни типове многофамилни жилищни сгради, строени по индустриален способ с потребност от обновяване.

▪ **ж.к. Възраждане**

- Липсващи или лошо състояние на съществуващите системи на техническата инфраструктура, улични, тротоарни и алеейни настилки.
- Не получава оценка под 2 /задоволително състояние/ в тази група индикатори.
- Не получава оценка под 2 /задоволително състояние/ в тази група индикатори.

▪ **кв. Краймorie**

- Липсващи или недостатъчно развити елементи на МОПТ (редовни маршрутни линии и свързаната с тях инфраструктура).
- Не получава оценка под 2 /задоволително състояние/ в тази група индикатори.
- Не получава оценка под 2 /задоволително състояние/ в тази група индикатори.

▪ **кв. Сарафово**

- Не получава оценка под 2 /задоволително състояние/ в тази група индикатори;
- Ниско ниво на икономически дейности;
- Не получава оценка под 2 /задоволително състояние/ в тази група индикатори;

▪ **кв. Изгрев**



Оперативна програма "Регионално развитие" 2007-2013

www.bgregio.eu

Инвестираме във Вашето бъдеще!

Проектът се финансира от Европейския фонд за регионално развитие и от държавния бюджет на Република България

- Не получава оценка под 2 /задоволително състояние/ в тази група индикатори.
- Не получава оценка под 2 /задоволително състояние/ в тази група индикатори.
- Наличие на жилищен фонд, разположен в различни типове многофамилни жилищни сгради, строени по индустриален способ с потребност от обновяване.

▪ ЦГЧ

- Не получава оценка под 2 /задоволително състояние/ в тази група индикатори.
- Не получава оценка под 2 /задоволително състояние/ в тази група индикатори.
- Други жилищни сгради, построени преди повече от 20 години.

▪ ж.к. Лазур

- Не получава оценка под 2 /задоволително състояние/ в тази група индикатори.
- Не получава оценка под 2 /задоволително състояние/ в тази група индикатори.
- Не получава оценка под 2 /задоволително състояние/ в тази група индикатори.

▪ ж.к. Братя Миладинови

- Не получава оценка под 2 /задоволително състояние/ в тази група индикатори.
- Не получава оценка под 2 /задоволително състояние/ в тази група индикатори.
- Не получава оценка под 2 /задоволително състояние/ в тази група индикатори.

Зони с потенциал за икономическо развитие

Всички зони с потенциал за икономическо развитие са оценени на база отделните индикатори, изведени от екипа. По същия начин както и при зоните с преобладаващ социален характер са оценени и описани отделните индикатори и е обобщена оценката към главните критерии. Става ясно кои зони на колко критерия с ниска оценка отговарят и на колко с висока:

- ПЗ Север и ПЗ Лозово

Наличие на техническа инфраструктура, нуждаеща се от обновяване, рехабилитация или реконструкция; Предвидени терени в действащите устройствени планове за икономически/бизнес функции за развитие на производства и предприятия; Среда с нарушени екологични проблеми; Концентрация на икономически дейности; Наличие на инвестиционен интерес; Наличие на свободни терени (неусвоени или изоставени) терени в границата на зоната.

- ПЗ Сарафово

Необходимост от изграждане/доизграждане на довеждаща техническа инфраструктура, осигуряване на достъп до зоната; Предвидени терени в действащите устройствени планове за икономически/бизнес функции за развитие на производства и предприятия; Среда с нарушени екологични проблеми; Наличие на инвестиционен интерес; Наличие на свободни терени (неусвоени или изоставени) терени в границата на зоната.

- ПЗ Юг

Наличие на техническа инфраструктура, нуждаеща се от обновяване, рехабилитация или реконструкция; Предвидени терени в действащите устройствени планове за

Този документ е създаден в рамките на проект BG161PO001/1.4-07/2010/004 „Интегриран план за градско възстановяване и развитие на гр. Бургас“, който се осъществява с финансовата подкрепа на Оперативна програма «Регионално развитие 2007 -2013г», съфинансирана от Европейския съюз чрез Европейския фонд за регионално развитие. Цялата отговорност за съдържанието на документа се носи от Община Бургас и при никакви обстоятелства не може да се счита, че този документ отразява официалното становище на Европейския съюз и Договарящия орган.



Оперативна програма "Регионално развитие" 2007-2013

www.bgregio.eu

Инвестираме във Вашето бъдеще!

Проектът се финансира от Европейския фонд за регионално развитие и от държавния бюджет на Република България

икономически/бизнес функции за развитие на производства и предприятия; Среда с нарушени екологични проблеми; Наличие на инвестиционен интерес.

- ПЗ Меден Рудник

Наличие на техническа инфраструктура, нуждаеща се от обновяване, рехабилитация или реконструкция; Предвидени терени в действащите устройствени планове за икономически/бизнес функции за развитие на производства и предприятия; Среда с нарушени екологични проблеми.

Зони на публични функции с висока обществена значимост

Инженерната инфраструктура е оценена чрез голям брой индикатори - изграденост, състояние на мрежите, мрежи в проект, използваемост, капацитет. Подобни са индикаторите и за МОПТ и велосипедна инфраструктура, тук са включени и индикатори, които засягат хора в неравностойно положение. Оценено е състоянието и съществуването на елементи на градската жизнена среда, качеството на околната среда, социално-икономическите индикатори /ниво на образование, икономическа активност, ниво на здравно обслужване, качество на здравно обслужване, етническа и религиозна принадлежност на гражданите/, използваемост на сградния фонд, състояние, вид и енергийна ефективност на сградния фонд, гъстота на населението, състояние и наличност на зелени пространства, обвързаност между пространствата и потенциал за развитие, наличие, състояние и достъпност на административни сгради, културни ценности, територии с висока обществена значимост и тяхното състояние и достъпност, обвързаност между пространствата.

На база оценка на съществуващо състояние, се определя само една зона, която обединява в себе си териториите на ЦГЧ, ж.к. Възраждане, Приморски парк, парк Езеро и Атанасовка коса между Атанасовското езеро и Черно море. Поради това, че в рамките на града не е дефинирана друга зона с публични функции, оценките по отделните индикатори, ще подпомогне следващите етапи в развитието на ИПГВР, като насочи фокуса на предлаганите решения към области и характеристики на жизнената среда, които са получили ниска оценка. Зоната е оценена като, територия с голям потенциал за развитие, при това с висока публична значимост, и изисква целенасочени усилия в градско възстановяване.

Определяне на зони за приоритетна намеса

За определяне на зоните с приоритетна намеса от всеки вид са взети предвид освен броя критерии от методологията на МРРБ (по които съответната зона събира най-малко кредити /най-ниски оценки/) и няколко допълнителни съображения: териториален обхват, брой население (като процент от населението на целия град), както и възможността за постигане на максимален ефект на очакваните резултати, в следствие на интегриране на разнообразни проекти и мерки за възстановяване и развитие. С цел постигане на синергичен ефект и максимална интегрираност на всички функции и решаване на максимално голям брой проблеми, при наличие на пространствени връзки между отделните зони, същите се обединяват в една по-голяма зона.

При използване на горепосочените методи се извеждат следните зони за приоритетна намеса степенувани във възходящ ред (в реда, в който да бъдат реализирани), в дългосрочен план.

Зони със социален характер:

- ж.к. Меден Рудник и зона „Д“ (това е зона предвидена по ОУП, която на този етап има и приет ПУП, все още не е урбанизирана, поради което не би могла да бъде включена в



Оперативна програма "Регионално развитие" 2007-2013

www.bgregio.eu

Инвестираме във Вашето бъдеще!

Проектът се финансира от Европейския фонд за регионално развитие и от държавния бюджет на Република България

оценките на съществуващото положение, но се очаква в най-близко време нейното урбанизиране);

- кв. Банево, кв. Ветрен и в.з. Минерални бани
- ж.к. Славейков, ж.к. Изгрев и ж.к. Зорница
- кв. Долно Езерово
- ж.к. Победа и ж.к. Акации
- кв. Горно Езерово
- ж.к. Братя Миладинови и ж.к. Лазур
- Пети километър
- кв. Лозово
- кв. Крайморие
- кв. Сарафово

Ж.к. Меден Рудник е посочен на първо място, защото той отговаря на голям брой от критериите в методологията на МРРБ, притежава значителна по площ територия, като в нея е съсредоточено около една трета (39 843 жители) от населението на града, което говори за много висока степен и обхват на въздействие. Освен физическите показатели, говорещи за необходимост от обновяване на средата, ж.к. Меден Рудник има и голям потенциал за развитие, който ясно проличава през последните години – появата на големи обществено-обслужващи обекти и близостта до най-значимите природни обекти на територията на града – езерата на Бургас.

Кварталите Банево и Ветрен и приобщената към тях зона Минерални бани са следващото предложение, тъй като освен да отговарят на повече от три от критериите на методологията на МРРБ, са и най-скоро присъединени към територията на гр. Бургас, поради което имат необходимост от развитие на транспортна, инженерна инфраструктура, както и на обекти от обществено обслужване. Поставянето на тази зона на второ място е обосновано и от наличието на потенциал за развитие, високо оценен от Екипа, включващ природни и обществени територии с местно, регионално и дори национално значение.

В една зона са интегрирани жилищните квартали Славейков, Изгрев и Зорница, което се дължи освен на тяхната териториална близост, така и по отношение на резултатите от оценката на критериите. Основните предизвикателства са свързани с качеството на сградния фонд, състоянието на обществените и зелени пространства, екологичните параметри и др. Акцент е поставен върху степента на въздействие – голям обхват на територията и брой обитатели. През последните години територията се откроява и с висок потенциал за икономическо развитие.

Зони с потенциал за икономическо развитие

- ПЗ Север и ПЗ Лозово;
- ПЗ Юг и пристанище Бургас (карго терминал, терминал „Запад“ и 2А), кв. Акациите и кв. Победа;
- ПЗ Север, Лозово, ПЗ Юг и пристанище Бургас (карго терминал, терминал „Запад“ и 2А), кв. Акациите и кв. Победа;
- ПЗ Сарафово;
- ПЗ Меден Рудник.



Оперативна програма "Регионално развитие" 2007-2013

www.bgregio.eu

Инвестираме във Вашето бъдеще!

Проектът се финансира от Европейския фонд за регионално развитие и от държавния бюджет на Република България

В случая приоритет е даден на териториалния обхват, числеността на обектите и засегнатата работна ръка, затова и като предложения са изведени големите производствени зони Север и Юг. Те са и най-предизвикателни за развитие поради наличието на различни по функционално предназначение територии: за първата – близост до защитена територия, което е предизвикателство от гледна точка на планирането и минимизирането на негативните влияния върху защитените територии, за втората – жилищни квартали със значителни проблеми на средата и социални конфликти, отново близост до защитена територия и крайбрежието. В обхвата на производствена зона Юг са включени жилищните кв. Акациите и кв. Победа, тъй като те териториално попадат изцяло в тази зона и няма как да бъдат изключени изключени, при разглеждането на евентуални намеси в средата.

Зона на публични функции с висока обществена значимост (ЦГЧ, ж.к Възраждане, Приморски парк, Парк Езеро и Атанасовска коса)

След оценяването на цялата територия е дефинирана една зона. Критериите по-които е оценявана не служат за сравняване с друга зона с такъв характер, защото зоната е една. Получените оценки ще подпомогнат екипа в етапа за разработване на бъдещи проектни предложения, където ще бъде необходимо да се фокусира вниманието към аспекти, които са оценени с ниски показатели.

За целите на настоящия ИПГВР и следващия програмен период, и за представяне и одобрение пред отговорния орган, на обсъждане бяха предложени следните зони за въздействие

Зони със социален характер:

- **С1** - ж.к. Меден Рудник и зона „Д“;
- **С2** - кв. Банево, кв. Ветрен и в.з. Минерални бани;
- **С3** - ж.к. Славейков, ж.к. Изгрев и ж.к. Зорница.

За зона **С1** основни проблеми и конфликти в средата са свързани с:

- Недостатъчно добро състояние на техническата инфраструктура, различно в отделните части на територията;
- Неизградени, неблагоустроени, необзаведени или в лошо състояние елементи на градската жизнена среда;
- Среда с нарушени екологични параметри;
- Висок процент етнически и малцинствени групи;
- Ниска степен на енергийна ефективност на сградния фонд;
- Високо ниво на престъпност и нарушения на обществения ред;
- Недобро състояние на сградния фонд, потребност от обновяване;
- Ниско ниво на образование
- Недобро състояние на елементите на градската среда, липсващи и недостатъчни

За зона **С2** основни проблеми и конфликти в средата са свързани с:

- Лошо състояние на съществуващите системи на техническата инфраструктура, улични, тротоарни и алеийни настилки
- Недостатъчно развити елементи на МОПТ



Оперативна програма "Регионално развитие" 2007-2013

www.bgregio.eu

Инвестираме във Вашето бъдеще!

Проектът се финансира от Европейския фонд за регионално развитие и от държавния бюджет на Република България

- Ниско ниво на икономически дейности
- Нисък стандарт на образование, голям брой ученици, които напускат преждевременно училище
- Ниска степен на енергийна ефективност на сградите
- Жилищни сгради, построени преди повече от 20 години
- Недостатъчно добра обвързаност между отделните функционални пространства (жилищни, природни и археологически територии)
- Незадоволително състояние на контактните природни територии

За зона **С3** основни проблеми и конфликти в средата са свързани с:

- Среда с нарушени екологични параметри (предимно атмосферни замърсявания)
- Наличие на жилищен фонд, разположен в различни типове многофамилни жилищни сгради, строени по индустриален способ с потребност от обновяване
- Недобро състояние на съществуващите системи на техническата инфраструктура, улични, тротоарни и алеини настилки
- Незадоволително състояние на обществените зелени пространства
- Интензивно застрояване на междублокови пространства
- Недобро състояние на елементите на градската среда, липсващи и недостатъчни

Зони с потенциал за икономическо развитие:

- **ИК 1** - ПЗ Север и Лозово
- **ИК 2** - ПЗ Юг и пристанище Бургас (карго терминал, терминал „Запад“ и 2А), кв. Акациите и кв. Победа;
- **ИК 3** – ИК 1 и ИК 2

За зона **ИК1** основни проблеми и конфликти в средата са свързани с:

- Наличие на техническа инфраструктура, нуждаеща се от обновяване, рехабилитация или реконструкция
- Среда с нарушени екологични проблеми
- Остарял и неподдържан сграден фонд
- Предприятия, неизползващи пълния си капацитет (сграден фонд, съоръжения)
- Необходимост от реструктуриране на територията

За зона **ИК2** основни проблеми и конфликти в средата са свързани с:

- Наличие на техническа инфраструктура, нуждаеща се от обновяване, рехабилитация или реконструкция
- Неподдържан сграден фонд
- Предприятия, неизползващи пълния си капацитет (сграден фонд, съоръжения)
- Липса на добра обвързаност между отделните функционални пространства (жилищни и производствени зони, контактни крайбрежни територии)
- Необходимост от реструктуриране на територията



Оперативна програма "Регионално развитие" 2007-2013

www.bgregio.eu

Инвестираме във Вашето бъдеще!

Проектът се финансира от Европейския фонд за регионално развитие и от държавния бюджет на Република България

Зона на публични функции с висока обществена значимост

- П - ЦГЧ, ж.к Възраждане, Приморски парк, Парк Езеро и Атанасовска коса.

За зона П основни проблеми и конфликти в средата са свързани с:

- Липсващи или лошо състояние на съществуващите системи на техническата инфраструктура, улични, тротоарни и алеийни настилки
- Сгради, построени преди повече от 20 години
- Лошо състояние на сгради, недвижими културни ценности
- На места неизградени, неблагоустроени, необзаведени или в лошо състояние елементи на градската жизнена среда
- Необходимост от мерки за енергийна ефективност и разширяване капацитета на административните сгради
- Необходимост от по-цялостно обвързване и експониране на обществените, културните и административни сгради и обекти
- Необходимост от обособяване на нови пространства за обществени дейности

Предложение за зони за въздействие

Изборът на зони от екипа чрез горепосочените методи беше съгласуван с общинската администрация на гр. Бургас и с обществеността на обществено обсъждане, проведено на 11.09.2012 г. На обсъждането бяха обсъдени всички зони, комбинирани различните териториални единици и предложени няколко вида групирания.

От дадените предложения бяха избрани следните зони, които да бъдат представени пред Министерството на регионалното развитие и благоустройството за финално съгласуване:

ЗОНИ С ПРЕОБЛАДАВАЩ СОЦИАЛЕН ХАРАКТЕР

С1 - ж.к. Меден Рудник и зона „Д“ (обхват на зоната: Зона А, Зона Б, Зона В, Зона Г, Зона Д (новопредвидена по ОУП) - население – 39 843 жители, площ – 464,36 ха;

С2 - кв. Банево, кв. Ветрен и в.з. Минерални бани (обхват на зоната: кв. Ветрен, кв. Банево, Бургаски минерални бани, в.з. Минерални бани, парк Минерални бани (дефинирани по ОУП) – население 4481 жители, площ – 225,88 ха;

ЗОНА С ПОТЕНЦИАЛ ЗА ИКОНОМИЧЕСКО РАЗВИТИЕ:

ИК 3 – ИК 1 (ПЗ Север и Лозово) и ИК 2 (ПЗ Юг и пристанище Бургас (карго терминал, терминал „Запад“ и 2А), кв. Акациите и кв. Победа) - обхват на зоната: ул. Одрин, ул. Крайезерна, бул. Проф.Яким Якимов, бул. Янко Комитов, бул. Струга, бул. Княгиня Мария Луиза, Пристанище Бургас, територията между Черно море и бул. Тодор Александров до Бургаска Корабостроителница, територията между Меден Рудник и бул. Тодор Александров – население – 6357 жители, площ – 1369,01 ха;

ЗОНА НА ПУБЛИЧНИ ФУНКЦИИ С ВИСОКА ОБЩЕСТВЕНА ЗНАЧИМОСТ:

П - ЦГЧ, ж.к. Възраждане, Пристанище Бургас (терминал Изток), Приморски парк, Парк Езеро и Атанасовска коса - обхват на зоната: бул. Княгиня Мария Луиза, бул. Сан Стефано, бул. Демокрация, 24ти пехотен Черноморски полк, Парк Езеро, косата между Атанасовското езеро и



Оперативна програма "Регионално развитие" 2007-2013

www.bgregio.eu

Инвестираме във Вашето бъдеще!

Проектът се финансира от Европейския фонд за регионално развитие и от държавния бюджет на Република България

Черно море, Приморски парк, бул. Булаир, бул. Иван Вазов, Зона за обществен достъп – население 40 650 жители, площ – 120,55 ха.

Избраните зони се обосновават и чрез изведената на общественото обсъждане на 11.09.2012 г. визия за развитие на града до 2020 г. - **Черноморски лидер - град В ТЕМПОТО. Динамичен, интелигентен, икономически силен, търговски и духовен център.** Визията носи в себе си две послания: Бургас - ключов за Черноморския регион град – източна врата на ЕС и Бургас - град на Високи Технологии, Енергия, Мениджмънт, Промисленост, Образование, Туризъм, Околна среда (В ТЕМПОТО).

СТРАТЕГИЯ И ЦЕЛИ И НА ИПГВР НА ГР. БУРГАС

Настоящият документ е изготвен в рамките на проект „Интегриран план за градско възстановяване и развитие на град Бургас“ и има за цел да бъдат изведени Стратегията и целите на Интегрирания план за градско възстановяване и развитие на град Бургас за периода 2014-2020 г.

Стратегия на плана

Стратегията и целите на ИПГВР представят стратегическата част на ИПГВР и се формулират като специфични цели на отделните зони за въздействие, които имат за цел да решат отделните проблеми на териториите във всяка зона чрез инструментите на интегрирано планиране и изпълнение. Поради тази причина, използваният подход е да обвърже идентифицираните проблеми на ниво територия със специфичните цели на плана и визията за развитие на града със стратегията на плана и специфичните цели. Този подход гарантира съобразяване със специфичните потребности и ограничения на всяка зона и взаимно допълване и синхронизиране със стратегически документи от различен порядък и йерархия.

Изготвянето на целите и стратегията на ИПГВР се основават на изводите, направени в SWOT анализа при отчитане на силните и слабите страни в развитието на града, възможностите и заплахите, формулираната визия за развитие на град Бургас към 2020 г. и определените зони за въздействие в ИПГВР. Визията представлява кратко описание на представата на общината за развитие на ключовите икономически и социални сектори в града, както и неговото пространствено развитие към 2020 г., чиято реализация ще бъде подпомогната от специфичните цели на всяка зона за въздействие.

Специфичните цели на всяка зона за въздействие имат решаващо значение за бъдещето развитието на град Бургас. Интегрираният план е свързан с множество предизвикателни проекти, които ще бъдат превърнати във възможности и ще създадат общата визия за постигане на устойчиво дългосрочно възстановяване и развитие на град Бургас и неговите жители. С постигане на целите и реализиране на плана ще се определи нов подход за посрещане на нуждите и стремежите на града и неговите жители за 7 години напред, в периода до 2020 г. Успешното прилагане на Плана за градско възстановяване и развитие ще наложи сътрудничество от всички слоеве на обществото. Община Бургас ще има водеща роля в насърчаването на общ подход за решаване на предизвикателствата и възможностите на град Бургас. С този подход Бургас ще може да реализира своята визия за един от най-креативните и устойчиви градски региони в Европа, където хората ще искат да живеят, работят и посещават.



Оперативна програма "Регионално развитие" 2007-2013

www.bgregio.eu

Инвестираме във Вашето бъдеще!

Проектът се финансира от Европейския фонд за регионално развитие и от държавния бюджет на Република България

Стратегията на ИПГВР на гр. Бургас цели да обвърже прилагането на широк кръг интервенции и проекти, насочени към специфичните проблеми за решаване във всяка зона и включените градски територии в нея, така че да се постигне интегрирано планиране и изпълнение и синергичен ефект и допълняемост на предвидените мерки и интервенции, надграждане и обвързване с други, реализирани от община Бургас проекти. Спецификата на интегрирания подход, чрез който е структуриран плана, отчита следните елементи: надграждане на реализирани проекти и инициативи в зоните за въздействие, които са в синхрон с поставените специфични цели; използване на различни финансови източници и тип интервенции в рамките на един (интегриран) проект или на няколко проекта, които таргетират различни аспекти на даден проблем/идентифицирана нужда в зоните за въздействие; структуриране на проекти, които в своята обвързаност и цялост водят до развитие на съответната територия, задоволяване на идентифицирани нужди и използване на дефинирани потенциали за постигане на визията за развитие на града; включване на различни заинтересовани страни в рамките на осъществяването и мониторинга на плана; структуриране на проекти.

Моделът за интегриран подход на община Бургас е реализиран и при изграждането на съвременни социални жилища за настаняване на хора от уязвими, социално слаби и малцинствени групи. Паралелно с изграждането на социалните жилища, ще започне и изпълнението на меките мерки на проект по Оперативна програма „Развитие на човешките ресурси“, чрез който общината ще започне работа с хората преди те да се нанесат в жилищата. Пакетът от допълващи дейности ще формира интегрирания подход между двете оперативни програми. Взаимнодопълващите се мерки ще подпомагат интеграцията на лицата на пазара на труда, ще осигуряват достъп до образование и обучение, социални и здравни услуги, ще подпомогнат лицата, които на практика живеят в социална изолация постепенно да бъдат интегрирани обратно в общността.

Проектите за изграждане и реконструкция на транспортната инфраструктура залагат изцяло на интегрирания подход. С изграждането на уличната мрежа, ще се осъществяват и предвидените мерки по Оперативна програма „Околна среда“, за изграждане на ВиК инфраструктура.

Проектите, които са насочени към ремонт и реконструкция на образователна инфраструктура ще се реализират интегрирано с Оперативна програма „Наука и образование за интелигентен растеж“, като едновременно се модернизират инфраструктура и се осигури развитие на ИКТ в образователните институции, учебните заведения и училищата.

В допълнение като хоризонтална мярка на всички строително-монтажни работи в образователна, социална и културна инфраструктура се залага прилагане на мерки за енергийна ефективност - енергийна ефективност при обновяване на публична инфраструктура.

Значим проект в областта на установяване на регионалните връзки е Изграждане на Експо и Ивент център като част от деконцентриран технологичен парк. Предимствата от неговото изграждане го превръщат в обект на подкрепа от политиката за регионално развитие. Изграждането на Експо и Ивент център като част от деконцентриран технологичен парк ще развива култура на сътрудничество, комбинирана с големи възможности за иновации и адаптиране и постигане на високо ниво на конкурентоспособност. Успехът ще се дължи на съвместния мениджмънт и маркетинг, събирането и предоставянето на стратегическа и технологична информация в рамките на създадените от него мрежи, възможностите за създаване на подходящи обучителни програми за човешките ресурси. Експо и Ивент центърът като



Оперативна програма "Регионално развитие" 2007-2013

www.bgregio.eu

Инвестираме във Вашето бъдеще!

Проектът се финансира от Европейския фонд за регионално развитие и от държавния бюджет на Република България

икономическо средство за развитие на района, стимулиране на местния бизнес, ръст на инвестициите и намаляване на безработицата. Той ще създаде възможност на местния бизнес за достъп до нови пазари и стимулиране на регионалното и трансграничното сътрудничество. Ще спомогне за ефективното използване на географското местоположение, както и за устойчивото развитие на региона. Изграждане на Експо и Ивент център като част от децентрализиран технологичен парк ще играе ролята на катализатор, като подпомага стартиращи проекти и особено развитието на мрежи и обмена на информация, за развитие на изследванията и образованието.

Проектите насочени към интервенции в социалната, образователната, културната и спортната инфраструктура, благоустрояването на градската жизнена среда и проектите за реализация на „меки“ мерки имат своето регионално значение. Предвидено е предоставянето на нови и разширяване капацитета на съществуващи социални услуги; мерки за намаляване на сегрегацията и намаляване на бедността; мерки за повишаване ефективността на общинската администрация и качеството на административното обслужване и публични услуги, предоставяни на населението и бизнеса чрез електронното управление. Чрез развитие на информационните, комуникационни технологии и електронното управление, водещи до повишаване на ефективността, прозрачността и обхвата на публичните услуги ще осигурят условия за партньорство между отделни общини по дейности, които са от общ интерес. В съдържанието на Стратегическата част на ИПГВР, част II – Стратегия за реализация на ИПГВР, т. 2 – Профил на одобрените зони за въздействие са посочени мерките, проектите и действията по зони и целите на които съответстват. При дефиниране на обхвата и обвързаността на проектите е приложен широкообхватен подход, в пълно съответствие с общинските и областни стратегически документи. Съдържанието на проектите е в пълно съответствие със стратегическите цели за подобряване на териториалната устойчивост, за повишаване на жизнения стандарт на населението чрез създаване на нови работни места, инвестиции в хората и интеграция на групите в неравностойно положение и приоритетите за достъп до образование, социална инфраструктура и предотвратяване рискове от социално изключване, подобряване достъпа до качествени социални услуги, осигуряване на заетост и намаляване на безработицата, осигуряване на качествено административно обслужване и публични услуги за населението и бизнеса, развитие на съвременна инфраструктура за подобрена достъпност и свързаност, опазване на околната среда, достъп до културно наследство и стимулиране на масовия спорт чрез обновяване на спортна инфраструктура. Важното географско положение и излаз на море, добрата транспортна международна свързаност, включваща пристанище и международно летище и преминаването на Общоевропейския транспортен коридор №8, благоприятстват развитието на регионалните връзки.

Пример за интегриран и синергичен подход на планиране са проектите свързани с развитието на транспорта. Включените в ИПГВР обекти на транспортната инфраструктура се разглеждат като продължение и надграждане на изпълняваните от общината проекти за модернизация и обновяване на градския транспорт от една страна, а от друга – в контекста на голямата тема за развитие на устойчива градска мобилност. В този смисъл интегритет се постига на няколко нива: по отношение на приемственост в по-дългосрочен времеви хоризонт и като хоризонтален приоритет – част от инвестиционните инициативи на общината за благоустрояване на градската среда.



Оперативна програма "Регионално развитие" 2007-2013

www.bgregio.eu

Инвестираме във Вашето бъдеще!

Проектът се финансира от Европейския фонд за регионално развитие и от държавния бюджет на Република България

В рамките на този приоритет основен стремеж е създаването на устойчива и интегрирана транспортна система, като се оценяват почти всички аспекти на необходимостта от модернизация на градския транспорт – екологични, социални, икономически, подчертава се значението на алтернативните начини на придвижване в градски условия.

Инвестициите в модернизация на обществения транспорт, велосипедна инфраструктура и пешеходни зони е необходимо да бъдат комбинирани с инвестиции в създаването на наистина нова и модерна култура на градска мобилност, като се поставя основен акцент върху дейности, позволяващи въвеждането на интегрирани (градски транспортни схеми, комбиниращи различни видове транспорт) и гъвкави (ориентирани към потреблението) транспортни решения.

Община Бургас припознава развитието на градската мобилност като част от общата концепция за транспортна достъпност на регионално ниво. В този контекст стратегиите за развитието на обществения транспорт и мобилността следва да са насочени към инвестиции в изграждане на съоръжения и закупуване на превозни средства, съобразени със специфичните градски условия – морски транспорт, велосипедни системи, градска железница и др. Бъдещите инвестиции следва да експлоатират в най-голяма степен потенциала на града за постигане на интермодалност на транспорта на местно ниво, внедряването на транспортни схеми щадящи градската среда, осигуряване на максимална мобилност и достъпност до услуги и различни по функционалност градски пространства.

Формулираните специфични цели на Интегрирания план за градско възстановяване и развитие са отнесени към съответните зони за въздействие и идентифицираните в тях проблеми и особености за целенасочено въздействие. Реализацията на целите ще допринесе за интегрирано устойчиво градско развитие, за подобряване на градската среда, на транспортната и комуникационна свързаност, за подобряване на достъпа до публични услуги и качеството на живот на всички жители.

Обща цел на ИПГВР

Съгласно одобрената от обществеността визия за развитие на града до 2020 г. общата цел на ИПГВР се базира на визията за развитие на града „Черноморски лидер - град В ТЕМПОТО“. Формулираната Визия включва ключови послания и покрива най-важните аспекти от градското развитие на Бургас. Във формулировката на визията за развитие на града до 2020 г. в най-голяма степен са отразени факторите, благоприятстващи развитието на града и желаното състояние през 2020 година.

Общата цел на ИПГВР на гр. Бургас за периода 2014-2020 г. е както следва:

„Превръщане на град Бургас в Черноморски лидер, с високо качество на живот, търговски, духовен и образователен център с привлекателна инвестиционна среда с условия за растеж“

Определената обща и специфични цели си взаимодействат на всички нива, като се търси постигането на синергичен ефект в резултат на взаимодействието на основните фактори на регионалното развитие, икономика, екология и социално развитие, които да спомогнат за постигането на балансираното и устойчиво развитие на град Бургас.

Специфични цели

В съответствие с целевия и проблемен анализ, основните слаби страни пред развитието на гр. Бургас и неговите територии в неудовлетворително състояние, с негативни тенденции в



Оперативна програма "Регионално развитие" 2007-2013

www.bgregio.eu

Инвестираме във Вашето бъдеще!

Проектът се финансира от Европейския фонд за регионално развитие и от държавния бюджет на Република България

развитието и/или с нереализиран потенциал, решаването на чиито проблеми изисква интегриран подход, са както следва:

- Бургас изостава по отношение на компании, произвеждащи и предлагащи услуги в сектора ИКТ;
- Липса на високотехнологични производства с висока добавена стойност;
- Ниско ниво на инвестиции в научна и развойна дейност и слаба връзка наука- бизнес;
- Отсъствие на мрежи и клъстерни образования;
- Недобро състояние на обслужващата инфраструктура, остарял амортизиран сграден фонд, и намален капацитет на използваемост в промишлените зони
- Недостиг на детски заведения (ОДЗ и ЦДГ), като броят им не съответства на потребностите на населението;
- Липса на ефективен модел за организиране на неотложната помощ;
- Недостиг на леглова база в здравните заведения, наличната е морално и физически остаряла, с недостатъчно или липсващо съвременно оборудване;
- Лошо на места екологично състояние на средата – замърсяване на въздуха, шумово замърсяване;
- Ограничено използване на механизмите на публично-частното партньорство;
- Отлив на обучени кадри в областта на предлагане на социални услуги;
- Недостатъчност и разпокъсаност на съществуващите обществени зелени площи и спортни площадки в кварталите;
- Използваемостта на масовия градския транспорт не е в достатъчно висока степен в сравнение с използваемостта на леките автомобили;
- Недостатъчен брой паркоместа, особено в ЦГЧ и липса на изчистена стратегия за развитието на паркирането в града;
- Наличие на райони от града с неизградена канализация и такива с канализация, чиито отпадни води не се отвеждат в пречиствателни станции;
- Градът изостава за момента предимно по отношение на енергийната ефективност и зеленото строителство.

Въз основа на териториалния анализ на посочените проблеми бяха изведени 3 зони за въздействие, в рамките, на които бяха обследвани проблемите за развитие на съответните територии. Формулираните специфични цели на ИПГВР са отнесени към всяка от зоните за въздействие и идентифицираните в нея проблеми и особености за целенасочено въздействие

ЗОНА НА ПУБЛИЧНИ ФУНКЦИИ С ВИСОКА ОБЩЕСТВЕНА ЗНАЧИМОСТ:

П - ЦГЧ, ж.к. Възраждане, Пристанище Бургас (терминал Изток), Приморски парк, Парк Езеро и Атанасовска коса -обхват на зоната: бул. Княгиня Мария Луиза, бул. Сан Стефано, бул. Демокрация, 24ти пехотен Черноморски полк, Парк Езеро, косата между Атанасовското езеро и Черно море, Приморски парк, бул. Булаир, бул. Иван Вазов, Зона за обществен достъп – население 40 650 жители, площ – 120,55 ха.

Визията на жителите на Бургас е градът да бъде Черноморски лидер през 2020 година - динамичен, интелигентен, икономически силен, търговски и духовен център. Изборът на зоната е



Оперативна програма "Регионално развитие" 2007-2013

www.bgregio.eu

Инвестираме във Вашето бъдеще!

Проектът се финансира от Европейския фонд за регионално развитие и от държавния бюджет на Република България

обусловен от това, че преобладаваща част на сградния фонд е с административни и обществени функции, които са в лошо състояние на техническата инфраструктура и с ниска енергийна ефективност, с неизградени, неблагоустроени, необзаведени или в лошо състояние елементи на градската жизнена среда.

Обособената зона е с голям потенциал за развитие. Целите са насочен към развитието на потенциала на зоната за въздействие с публични функции и превръщането и в привлекателно място със съхранена природа и уникални природни и културни наследства и традиции. Целите към които се ориентира политиката за развитие на зоната, са насочени към интегрирано развитие на града за интегрирано градско развитие. Повишаването на качеството на градската среда чрез интервенции в дефинираната публична зона ще бъде предпоставка за засилване на туристическия потенциал на града, възприемането му като място за отдих, повишаване на привлекателността му, повишаване качеството на живот в града и използване на зеления му потенциал.

Активното опазване на околната среда няма да бъде само предпоставка за подобряване на качеството на живот в града, но и важна цел за социално и икономическо развитие. Един от основните проблеми в развитието на град Бургас, особено в гъсто застроените райони на централната част е активната грижа за запазване на ландшафта, природните богатства и липсата на единство в зелената система на урбанизираната територия. Основна цел на зоната за публични функции с висока обществена значимост и основен приоритет е засилване значението на зелените пространства, местата за отдих и рекреация, като жизненоважен компонент на град Бургас. Въвеждане на екологично съзнание и идеята за необходимостта от устойчив естествен и жизнената среда ще бъде предпоставка за развитие на град Бургас. С предвидените мерки ще се подчертае значението на зелените коридори и връзки между всички области в централна градска част. Ще се създаде мрежа от зелени маршрути в рамките на града, както и места за отдих и рекреация, като част от качеството на живот в града. Ще се обособят различни маршрути за отдих, зелени пътеки, където това е възможно. В този смисъл са идентифицирани проекти, които да допринесат за опазването и възстановяването на всички естествени системи и елементи.

В рамките на зоната ще бъдат реконструирани и възстановени всички природни елементи, като паркове и зелени площи. Това включва и развитие на големи природни области, ключови за зелената система на града зони, като Приморски парк и Парк Езеро. Обновяването на зелените площи и съоръженията в тях е от особено значение за всички граждани и гости, като едно от най-предпочитаните места в града за спорт и отдих. Ще бъдат реконструирани зелените площи, както и обновени тревните, храстови и дървесни видове с подходящо експониране. Едновременно с това ще бъдат предложени иновативни решения за осигуряване на поливна система чрез оползотворяване на дъждовната вода. Предвидени са и интервенции в Парк Езеро - популярна за отдих и рекреация зона. Ще бъдат предприети мерки за благоустрояване и модернизация на алейната мрежа, елементите на парка и съпътстващата инфраструктура, използване на енергоспестяващо осветление и изграждане на система за видеонаблюдение.

Оползотворяване на дъждовна вода с цел повторното ѝ използване е иновативен по своя характер проект, който адресира освен нуждите на урбанизираната територия и предизвикателствата, свързани с промените на климата.



Оперативна програма "Регионално развитие" 2007-2013

www.bgregio.eu

Инвестираме във Вашето бъдеще!

Проектът се финансира от Европейския фонд за регионално развитие и от държавния бюджет на Република България

Мерките по отношение на местата за отдих и рекреация, ще се реализират използвайки, както ресурсите на сушата, така и на водата. Предвидени са мерки за използване на потенциала на Черно море за визуална и естетическа наслада, вдъхновение, рекреация, така и чрез създаване на обществен достъп до пристанището.

Природното и културно наследство ще има специална роля като укрепване на идентичността на града и неговите разпознаваеми географски и културни елементи като предпоставка за постигане на по-високо ниво на идентичност, удовлетвореност и чувство на принадлежност за всички граждани и гости. Самоличността на град Бургас все повече ще бъде критерий за развитието на икономиката, и най-вече за развитието на туризма. Специфичните културните характеристики ще бъдат използвани повече, отколкото са били досега, с цел да се подобри идентичността на града. Акцентът ще бъде поставен върху възстановяването на съществуващите културни и исторически и природни забележителности на град Бургас, за тяхната особена идентичност и културно предназначение. Идентифицираните проекти ще увеличат привлекателността на града и неговите части за всички, които искат да го посетят за бизнес или туристически цели. Именно такъв е проектът за изграждане на Библиотека и център за съвременното изкуство и култура в кв. 113, УПИ I, ул. Средна гора" 14. Основната цел е утвърждаването на града, като важна и привлекателна дестинация, която посетителите биха искали да посещават многократно, с приятна атмосфера и множество възможности за почивка, отдих и забавления.

Изграждането на транспортна и инженерна инфраструктура, която улеснява движението в града, както и достъпа до него, ще от съществено значение за ефективното устойчиво функциониране и развитие на града. Централната градска част на Бургас е със съществуващо застрояване в малки урегулирани поземлени имоти, сравнително тесни улици, с ограничени възможности за разширяване и обособяване на зони за паркиране, включително за изграждане на подземни и надземни паркинги. Предвид сложната структура на гр. Бургас от изключително значение е използването на всички възможности на съществуващата улична мрежа чрез нова организация и усвояване на преоразмерените тротоарни пространства за изграждане на нови паркоместа по важни градски артерии, съобразени с генералния комуникационно – транспортен план, действащите подробни устройствени планове и организацията на движението.

Транспортът има важен принос, за да се постигане един екологично устойчив град. По-малката зависимост от лични автомобили за рутинни пътувания и замаяната им с обществен транспорт, ходене и колоездене ще доведе до намаляване на вредните емисии и замърсяването на въздуха в централна градска част. Нуждата от цялостна концепция за организация на мобилността, включително предложения за промяна в организацията на движение във вътрешността на кварталите, рехабилитация на платната за движение, тротоарни настилки, обособяване на места за паркиране, енергоефективни решения за уличното осветление, осигуряване на достъпна среда за хората в неравностойно положение ще бъдат само едни от предвидените решения.

Планираните инициативи са част от цялостна програма за развитие на устойчива култура на градска мобилност. Основната концепция за развитие на транспорта в централната градска



Оперативна програма "Регионално развитие" 2007-2013

www.bgregio.eu

Инвестираме във Вашето бъдеще!

Проектът се финансира от Европейския фонд за регионално развитие и от държавния бюджет на Република България

част включва приоритет на използването на обществения транспорт и насърчаване и утвърждаване на алтернативни модели на придвижване (велосипеди, ходене пеш), превенция и управление на задръстванията, обособяване на зони с успокоен трафик, прилагане на гъвкави транспортни решения, ориентирани към потреблението. Развитието на транспортната схема, осигуряването на подходяща инфраструктура и условия за използване на алтернативни средства за придвижване следва да бъдат ориентирани към оптимизиране на връзките между градския център и по-отдалечените квартали.

Цел на зоната на въздействие ще бъде и социалната политика, като алтернативна форма на грижа за деца с увреждания без откъсване от семейната среда, която ще бъде постигната посредством реализацията на проекта за изграждане на дневен център за деца с увреждания в бившите казарми в Приморския парк.

Най-ценният капитал на град Бургас са неговите жители. Именно в тази връзка са идентифицираните проекти свързани с ремонт и реконструкция на главните институции, отговорни за развитието на личността, като детски градини, училища и културните институции. Специално внимание ще бъде обърнато и на всички други институции предоставящи основните услуги в общността за едно по-добро и качествено обслужване. Целите са насочени към осигуряване на оптимална институционална среда и предоставяне на ефективни публични услуги, като необходими условия за благоприятна бизнес-среда и икономически растеж.

Изграждането на достъпна и хармонична градска среда в зоната цели благоустрояване на зелени площи и ефективното им включване в зелената система на града, благоустрояване на площадни и пешеходни пространства, благоустрояване и обновяване на междублокови пространства и озеленени площи за широко обществено ползване, детски площадки, спортни площадки и обособяване на допълнителни паркоместа. Целта е да се създадат и съвременни условия за отдих, рекреация и прекарване на свободното време.

Всички тези аспекти за зоната на публични функции с висока обществена значимост ще постигнем чрез следните **специфични цели**:

Специфична цел 1 – Създаване на мрежа от зелени маршрути и коридори, чрез засилване значението на зелените пространства и местата за отдих

Специфична цел 2 - Осигуряване на условия за интелигентно градско развитие чрез прилагане на иновативни решения за благоустрояване на градската среда и създаване на многофункционални и с широк обществен достъп обществени пространства.

Специфична цел 3 - Подобряване качеството на живот и изграждане на устойчива и достъпна градска среда

Специфична цел 4 – Въвеждане на енергоспестяващи технологии и алтернативни източници на енергия в обществените сгради и благоустрояване на обекти с висока обществена значимост



Оперативна програма "Регионално развитие" 2007-2013

www.bgregio.eu

Инвестираме във Вашето бъдеще!

Проектът се финансира от Европейския фонд за регионално развитие и от държавния бюджет на Република България

Специфична цел 5 – Възстановяване и представяне на културни и исторически забележителности на град Бургас

Специфична цел 7: Утвърждаване на градски модел на устойчива и интегрирана мобилност

ЗОНИ С ПРЕОБЛАДАВАЩ СОЦИАЛЕН ХАРАКТЕР

С1 - ж.к. Меден Рудник и зона „Д“ (обхват на зоната: Зона А, Зона Б, Зона В, Зона Г, Зона Д (новопредвидена по ОУП) - население – 39 843 жители, площ – 464,36 ха;

Тежестта за избора е желанието на гражданите да бъде обхваната значителна по площ жилищна територия и брой на населението на града, което осезателно да усети промени в качеството си на живот, добра инфраструктура, зелени пространства, спортни съоръжения, добри здравни, социални и образователни услуги, енергийна ефективност на жилищните и обществени сгради.

Повишаване качеството на жизнена среда в зоната за въздействие със социални функции цели да подобри битовия стандарт на населението, да създаде благоприятна и устойчива социална среда, с цел балансирано и всестранно развитие на жителите в района, като подобри качеството на архитектурната среда в жилищните сгради и по-широките общности, в които живеят хората. Създаването на привлекателен и уреден жилищен район, осигурен с добра инфраструктурата, като училища, детски ясли и детски градини, както и осигуряване на социално интегрирани общности ще бъдат едни от ръководните принципи за насърчаване и възстановяване на жилищния район в зоната за въздействие със социални функции.

Повишаване на общата привлекателност на градската среда в кв. Меден Рудник, правилно поддържани и леснодостъпни междублокови и зелени открити пространства, детски площадки, както и спортни и развлекателни съоръжения ще бъдат ключови елементи за осигуряване на добро качество на живот за всички жители на квартала. Активни развлекателни съоръжения ще включват спортни площадки и игрища, както и закрити съоръжения като плувни басейни и многофункционални зали. Изграждането на детски и спортни площадки, спортни зали, развитие на спорта и повишаване на физическата култура на населението е насочена към създаването на условия за физическата активност и занимания със спорт на жителите, което ще спомогне конкретно за подобряване на здравния статус гражданите на град Бургас. Ключовите мерки са насочени към създаване на предпоставки за повишаване двигателната активност и физическата дееспособност на всички подрастващи, учащи се и всички жители на жилищния район.

Една от целите на зоната за въздействие със социални функции е обособяване на повече места за отдых и рекреация, като един от важните компоненти кв. Меден Рудник. Предвижда се цялостно устройство на лесопарк Капчето и парк Шилото, с цел лесен достъп от квартала към Бургаското езеро, изграждане на малки кейчета за наблюдение и разходка на брега на Бургаското

Този документ е създаден в рамките на проект BG161PO001/1.4-07/2010/004 „Интегриран план за градско възстановяване и развитие на гр. Бургас“, който се осъществява с финансовата подкрепа на Оперативна програма «Регионално развитие 2007 -2013г», съфинансирана от Европейския съюз чрез Европейския фонд за регионално развитие. Цялата отговорност за съдържанието на документа се носи от Община Бургас и при никакви обстоятелства не може да се счита, че този документ отразява официалното становище на Европейския съюз и Договарящия орган.



Оперативна програма "Регионално развитие" 2007-2013

www.bgregio.eu

Инвестираме във Вашето бъдеще!

Проектът се финансира от Европейския фонд за регионално развитие и от държавния бюджет на Република България

езеро, с цел обособяване на места за отдих и рекреация само едни от мерките насочени към тази цел.

Изграждането на нова детска градина, както и модернизация на образователната инфраструктура в рамките на зоната със социални функции се аргументира с потребността от предоставяне на качествено и достъпно образование на територията на зоната и осигуряване на качествена образователна среда като цяло.

Изграждането на детски и спортни площадки има ключово значението за предоставянето на разнообразни игри на открито, което се обосновава особено от факта, че естеството на играта се променя, а възможностите за игра намаляват поради промените в околната среда, новите технологии и начина на живот на децата в последните години.

Действията за подобряване на енергийната ефективност в многофамилните жилищни сгради разкриват голям потенциал не само за намаляване на енергоемкостта, но и за повишаване стандарта на обитаване, чрез подобряване структурата на енергопотреблението в сградите. С посочената цел се решават поставените проблеми в зоната със социален характер, свързани с лошото състояние на жилищния сграден фонд за цялата зона и по-конкретно остарелия жилищен фонд, разположен в различни типове многофамилни жилищни, строени по индустриален способ, с потребност от обновяване, тяхната ниска степен на енергийна ефективност и преимуществено използване на твърдо гориво за отопление, което влияе особено негативно върху състоянието на околната среда.

Насърчаване на социалното включване е една от основните цели в зоната за въздействие със социални функции. Проектът за изграждането на Социални жилища има за цел създаването на интегриран иновативен модел на социално жилище, който включва осигуряване на достъпни и отговарящи на общоприетите стандарти жилищни условия чрез изграждане на многофамилни сгради от жилища с различна площ и функционалност, предназначени за лица и семейства в риск от социално изключване, включително домакинства с ниски доходи, непълнолетни родители, многодетни семейства, семейства с деца с увреждания и самотни родители. Проектът има за цел разработването на качествено нов модел за предоставяне на услугата за социално включване, който се основава не само на осигуряване на физическа среда, която предоставя модерни и достъпни жилищни условия, но и интегрира различни възможности за подкрепа и насърчаване на активността на целевите групи в процеса на тяхното социално включване. Предоставянето на жилища на социално уязвими хора и домакинства ще се комбинира с разработването на подходящи програми, базирани на принципите на участническото и интегрирано планиране, както и на създаването и утвърждаването на устойчиви механизми за преодоляване на структурната уязвимост, свързана с качеството на живот като цяло.

Хоризонтална цел на ИПГВР ще бъде и политиката за насърчаване на равнопоставеността на половете, равно третиране и равен достъп до ресурсите на обществото. В тази връзка във всички обекти на интервенция задължително ще бъде създадена и осигурена достъпна архитектурна среда за хора в неравностойно положение.



Оперативна програма "Регионално развитие" 2007-2013

www.bgregio.eu

Инвестираме във Вашето бъдеще!

Проектът се финансира от Европейския фонд за регионално развитие и от държавния бюджет на Република България

Създаване на вторичен градски център има за цел предоставянето и осигуряване на улеснен достъп до качествени услуги на всички граждани от зоната за въздействие.

Всички тези аспекти в зона за въздействие със социални функции ще постигнем чрез следните специфични цели:

Специфична цел 1: Повишаване качеството на жизнена и зелена градска среда на жителите в кв. Меден Рудник

Специфична цел 2: Изграждане на достъпна и привлекателна среда за спорт и отдих чрез балансирано развитие на териториите около езерата.

Специфична цел 3: Подобряване на енергийната ефективност на сградния фонд, отговарящ на съвременните стандарти на обитаване при намален разход на енергия.

Специфична цел 4: Осигуряване на улеснен достъп до услуги чрез изграждане на вторичен градски център

Специфична цел 5: Изграждане на достъпна и функционална образователна среда осигуряваща равен шанс и достъп за свободен избор и качествено образование и възпитание на всички деца.

Специфична цел 6: Създаване на благоприятна и устойчива социална среда и успешни социални общности за социално включване и добро съседство

ЗОНА С ПОТЕНЦИАЛ ЗА ИКОНОМИЧЕСКО РАЗВИТИЕ:

ИК – ПЗ Север и Лозово и ПЗ Юг и пристанище Бургас (карго терминал, терминал „Запад“ и 2А), кв. Акациите и кв. Победа - обхват на зоната: ул. Одрин, ул. Крайезерна, бул. Проф.Яким Якимов, бул. Янко Комитов, бул. Струга, бул. Княгиня Мария Луиза, Пристанище Бургас, територията между Черно море и бул. Тодор Александров до Бургаска Корабостроителница, територията между Меден Рудник и бул. Тодор Александров – население – 6357 жители, площ – 1369,01 ха;

Приоритет при избора е даден на териториалния обхват, числеността на обектите и засегнатата работна ръка, затова и като предложения са изведени големите производствени зони Север и Юг. Гражданите биха искали да видят града си през 2020 година като град с високи технологии, развита промишленост, енергийна ефективност, успешен мениджмънт и професионална работна сила.

Икономическият успех и заетостта са от решаващо значение за успеха за качеството на живот и благосъстоянието на жителите на град Бургас.

Успешното развитие на град Бургас най-вече зависи от неговата икономическа конкурентоспособност и достъпност, като транспортната инфраструктура има ключова роля за



Оперативна програма "Регионално развитие" 2007-2013

www.bgregio.eu

Инвестираме във Вашето бъдеще!

Проектът се финансира от Европейския фонд за регионално развитие и от държавния бюджет на Република България

икономическото развитие на града. В този смисъл, пътищата за достъп до зоната с потенциал за икономическо развитие са от изключителна предпоставка за бъдещото развитие на икономиката в града. Принципът на достъпността е обусловено от устойчиво развитие, реконструкция и модернизация на всички технически инфраструктурни мрежи. Повишаването на конкурентоспособността на икономиката и потенциала им за привличане на инвестиции са пряко зависими от степента на изграденост и експлоатационното състояние на елементите на транспортната инфраструктура. В тази връзка основните задачи за постигане на балансирано и устойчиво развитие са свързани с осигуряването на добър транспортен достъп до зоната с потенциал за развитие на икономически дейности. Целта е насочена към решаване на проблема, свързан с лошото физическо състояние на средата, която се нуждае от обновяване, рехабилитация и реконструкция. Специфичните цели в тази насока осигуряват по-добри условия за развитието на бизнеса чрез подобряване на съществуващата инфраструктура като потенциал за развитие, върху който трябва да се доразвият мерки за подобряване на цялостната икономическа среда. Доизграждането и осъвременяването на техническата инфраструктура ще окаже изключително влияние върху привличане на бизнес инициативи, развитие на съществуващите контакти и създаване на нови мрежи за трансгранично сътрудничество.

Преодоляването на заобиколни пътища и отстраняването на всички бариери, които да възпрепятстват по-динамично развитие на местния и регионален бизнес са от съществено значение за развитие на зоната.

Подобряване на зоната за потенциал за икономическо развитие е свързано и с извършването на инвестиции в подобряването на инфраструктурата, които същевременно са насочени към повишаването на ефективността на производството и оттам към общата производителност на местния бизнес. Значим проект в областта на установяване на регионалните връзки е Изграждане на Експо и Ивент център като част от деконцентриран технологичен парк. Бързото му развитие ще бъде основна предпоставка за привличане и оползотворяване на местните, националните и чуждестранните инвестиции и балансирано развитие.

Освен развитие на инфраструктурата Община Бургас ще стимулира развитието на икономически ефективен и устойчив производствен сектор. Развиваща се икономика, която да облагодетелства всички жители на Бургас е предпоставка за постигане на целите на един устойчив град. Основното предизвикателство за икономиката на града е създаването на продуктивни възможности за заетост. Тъй като факторите, които влияят на икономическия растеж са все по-глобални, от съществено значение за града е превръщането му конкурентоспособен в европейски мащаб, ако иска да постигне достатъчни нива на икономически растеж, както и да гарантира, че социалните ползи от растежа на икономиката ще достигат до всички граждани.

Потенциалът за развитие на зоната се изразява и в наличието на свободни (неусвоени и/или изоставени) терени, които могат да бъде използвани за бизнес инициативи, както и за развитие на публично-частни партньорства. Те са и най-предизвикателни за развитие поради наличието на различни по функционално предназначение територии и съществуващата инфраструктура, които към момента не е оползотворен ефективно. Активното усвояване на тази територия за развитие на нови икономически дейности ще допринесат за ефективното



Оперативна програма "Регионално развитие" 2007-2013

www.bgregio.eu

Инвестираме във Вашето бъдеще!

Проектът се финансира от Европейския фонд за регионално развитие и от държавния бюджет на Република България

оползотворяване на тези терени и интегрирането им за балансирано развитие на икономиката на града. Такива проекти ще бъдат рекултивация на зоната около преливниците на Мандренското езеро и превръщането на територията в Парк-атракцион, както и изграждането на картинг писта. Интервенциите в предвидената зона ще имат най-пряк ефект върху повишаване на конкурентоспособността на местната икономика.

Повишената конкурентоспособност на град Бургас ще бъде постигнато чрез реализиране на следните специфични цели за зона с потенциал за икономическо развитие:

Специфична цел 1: Засилване на конкурентоспособността на местната икономика, чрез изграждане на модерни и комплексно-устроени индустриални бизнес зони

Специфична цел 2: Осигуряване на достъпност чрез изграждане на гъвкави и устойчиви интегрирани градски транспортни системи

Специфична цел 3: Привличане и развитие на бизнеса чрез облагородяване на изоставени общински или частни сгради и терени

Специфична цел 4: Създаване на публично-частни партньорства и подкрепа на инициативи за икономическо развитие и предприемачество

Специфична цел 5: Насърчаване внедряването на високи технологии и иновации в местната икономика за стимулиране развитието на икономически ефективен и устойчив производствения сектор

Реализирането на целите ще допринесе за намаляване на икономическите и социални неравенства за интегрирано развитие на града, за подобряване на техническата инфраструктура и за засилване на икономическото, социално и териториално сближаване.

Съответствие на целите и стратегията на ИПГВР с действащи стратегически документи

Интегрираният план за градско възстановяване и развитие представлява стратегически по своята същност документ за развитие на град Бургас. Очакваните резултати от прилагането му са свързани с постигането на синергичен ефект и положително въздействие в по-широкия обхват на града, общината и района, както и позитивно влияние върху хоризонталните стратегии, политики и програми, които имат многоаспектен ефект.

Стратегия „Европа 2020“

Стратегията е основополагащ, рамков документ за актуалните цели на европейската кохезионна политика по отношение на заетостта, иновациите, глобалните заплахи от климатични промени и енергийна зависимост, образованието и бедността. Към дефинираните пет проблемни сфери са формулирани ясни и количествено определени „цели-резултати“. Приоритетите на икономическото развитие са насочени в три логически обосновани препоръчителни направления:



Оперативна програма "Регионално развитие" 2007-2013

www.bgregio.eu

Инвестираме във Вашето бъдеще!

Проектът се финансира от Европейския фонд за регионално развитие и от държавния бюджет на Република България

- интелигентен растеж – икономика на знания и иновации;
- устойчив растеж – нисковъглеродна икономика, ВЕИ, конкурентоспособност чрез ефективно използване на ресурсите, добра бизнес среда за МСП и активно предприемачество;
- приобщаващ растеж – паралелно развитие и на традиционна икономика с висока заетост на нискоквалифицирана работна ръка, буфер срещу бедността, средство за социално и териториално сближаване;

Мнението на Комитета на регионите, споделяно от основните институции на ЕС – Европейската комисия, Съвета на Европейския съюз и Европейския парламент е, че „Европа 2020“ може да изпълни целите си, само ако европейското, националното, регионалното и местното равнище работят за тяхното изпълнение в партньорство.

Основанията за това са двустранни от една страна, изпълнението на новата стратегия ще е възможно, само ако съответните равнища на управление работят не в изолация едно от друго, а по координиран, интегриран и синхронизиран начин, при пълно съблюдаване на принципа на субсидиарност. Това е необходимо, за да се отвори път на синергиите и системните ефекти, необходими за постигане на водещите цели на ЕС и за изпълнение на задачите на стратегията „Европа 2020“. В този смисъл геостратегическото място на град Бургас предполага активната му роля в изпълнение на една от ключовите регионални стратегии на ЕС в Черноморския регион за следващия програмен период.

От друга страна, ЕС може да изведе европейските страни в посоката към интелигентен, устойчив и приобщаващ растеж, само ако стратегията „Европа 2020“ получи териториално измерение, за да се гарантира, че тя отчита различните изходни позиции като предварително условие за постигане на териториално сближаване. Всички територии могат и следва да подобряват своята конкурентоспособност и качеството на живот на своите граждани чрез местни политики, които обхващат трите стълба на стратегията (интелигентен, устойчив и приобщаващ растеж), заложили върху териториални показатели и цели.

В този смисъл, стратегията на ИПГВР на град Бургас следва да се разглежда като елемент от общата цел за постигане на по-добро качество на живот в европейските градове, които чрез своя успех ще допринесат за общото изпълнение на дефинираните в „Европа 2020“ стратегически цели и индикатори за изпълнение.

Национална програма за развитие „България 2020“

България дефинира стратегическа рамка за изпълнение на Стратегията „Европа 2020“ чрез Националната програма за развитие: „България 2020“. Националната програма за развитие: България 2020 (НПР БГ2020) е водещият стратегически и програмен документ, който конкретизира целите на политиките за развитие на страната до 2020 г. Документът ще спомогне за оптимизиране на програмирането на развитието на България до 2020 г, като осигурява връзката между националните приоритети на Република България с целите на ЕС в контекста на Стратегията „Европа: 2020“. НПР БГ2020 ще осигури рамката, в която да бъдат определяни



Оперативна програма "Регионално развитие" 2007-2013

www.bgregio.eu

Инвестираме във Вашето бъдеще!

Проектът се финансира от Европейския фонд за регионално развитие и от държавния бюджет на Република България

приоритетите за разпределяне на публичните средства (национални и европейски), както и мобилизирането на частно финансиране. Основните предизвикателства, пред които българската икономика е изправена през следващите години са свързани както с преодоляване на негативните ефекти от глобалната икономическа и финансова криза, така и с преодоляване на натрупани социални дефицити и постигането на по-висока конкурентоспособност на българската икономика. В нея е определена националната ни визия за икономическото развитие към 2020 г. - България да бъде държава с конкурентоспособна икономика, осигуряваща условия за пълноценна социална, творческа и професионална реализация на личността чрез интелигентен, устойчив, приобщаващ и териториално балансиран икономически растеж.

В Програмата са идентифицирани осем приоритетни направления, които се отнасят, както до прилагането на общоевропейските политики, така и до формулирането и изпълнението на самостоятелни национални политики, с което се обхваща пълния пакет от мерки и действия на държавата в областта на социално-икономическото развитие. Изпълнението на всеки приоритет включва реализацията на набор от многосекторни политики, фокусирани върху факторите, които генерират икономически растеж в България. В своята същност тези многосекторни политики са насочени към постигане на балансиран икономически растеж, постигане на висока и качествена заетост, оптимално използване на ресурсите и ефективна грижа за околната среда. Изведените осем приоритета са представени в настоящия документ като е даден акцент за мерки, насочени към спецификите, дефицитите и потенциала за развитие на Бургас и Черноморския регион.

Приоритет 1: Подобряване на достъпа и повишаване на качеството на образованието и обучението и качествените характеристики на работната сила.

Приоритетните дейности са: повишаване на доверието в образователната система; нарастване на дела на заетостта, свързан с целенасоченото използване на знанията и уменията; увеличаването на иновативния потенциал и конкурентоспособността на икономиката; постигането на по-висока производителност на труда и подобряването на жизнения стандарт на заетите; възможностите за по-широко социално включване; изграждането на по-добра инфраструктура за образование и здравеопазване; с осигуряването на по-добър здравен статус и по-качествена и здравословна околна среда.

Приоритет 2: Намаляване на бедността и насърчаване на социалното включване.

Основният подход за намаляване на бедността и насърчаване на социалното включване ще бъде превенцията. За целта този приоритет ще бъде постигнат чрез реформи и прилагане на иновативни мерки, които да развият нови подходи и модели за справяне с бедността и социалното изключване и/или да се допълнят провежданите към момента политики в посочените области. Другият подход е свързан със смекчаването и преодоляването на последиците от бедността и социалното изключване.

Приоритет 3: Постигане на устойчиво интегрирано регионално развитие и използване на местния потенциал



Оперативна програма "Регионално развитие" 2007-2013

www.bgregio.eu

Инвестираме във Вашето бъдеще!

Проектът се финансира от Европейския фонд за регионално развитие и от държавния бюджет на Република България

Приоритетът е насочен към развитие на потенциала на българските райони и превръщането им в привлекателно място за живеене и бизнес, със съхранена природа и уникални културни паметници и традиции. Мерките реализирани по този приоритет ще допринасят за намаляване на икономическите и социални неравенства, за интегрирано развитие на градовете, за подобряване на техническата инфраструктура и за засилване на икономическото, социално и териториално сближаване.

По отношение на черноморското крайбрежие и Черно море усилията ще бъдат насочени за първоначална оценка на състоянието на околната среда в морските води, определяне на доброто състояние на морската околна среда и определяне на екологичните цели с индикаторите за тяхното измерване; разработване и одобряване на програма за мониторинг за състоянието на морската околна среда; разработване, обсъждане и приемане на Национална стратегия по интегрирана морска политика и Програма от мерки за постигане на добро състояние на морската околна среда; разработване на индикатори за оценка на степента на постигане на интегрирано управление на крайбрежните зони и за оценка на натиска и въздействията от наземно-базирани източници на замърсяване като част от природния потенциал за устойчиво развитие на регионите - разработване/актуализиране на планове за управление на защитени територии и изпълнение на мерки; разработване на планове за управление на защитени зони по „НАТУРА 2000“ и изпълнение на мерки; картиране и определяне на природозащитното състояние на природни местообитания и видове, предмет на опазване в защитените зони за местообитанията от мрежата Натура 2000, вкл. в акваторията на Черно море; въвеждане на концепцията за екосистемни услуги и тяхното устойчиво и социално поносимо управление.

Приоритет 4: Развитие на земеделието за осигуряване на хранителна сигурност и за производство на продукти с висока добавена стойност при устойчиво управление на природните ресурси

Приоритетът цели подобряване на конкурентоспособността на земеделското производство, като същевременно ще гарантира повишаването на степента на устойчиво и ефективно използване на ресурсите в отрасъла. Приоритетните дейности са насочени към структурно балансиране на аграрния отрасъл, преодоляването на технологичното изоставане, повишаване общата производителност, подобряването и опазването на околната среда. Предвиждат се мерки за създаване на конкурентноспособен рибарски сектор, осигуряващ устойчиво управление на рибарството и аквакултурите.

Приоритет 5: Подкрепа за развитие на високотехнологична индустриална база и модерна иновативна инфраструктура, стимулиране на иновативната активност и научните изследвания

Извеждането на този приоритет цели създаването и развитието на високотехнологична индустриална база, повишаване ролята на науката като стимулираща социално-икономическия растеж. На територията на град Бургас има два университета и четири колежа, потенциала на които може да бъде привлечен към изпълнението на мерки в областта на стимулиране и развитие на икономика, основана на знанието. Очакванията са МСП да реализират своя потенциал за растеж, базиран на иновационната активност.



Оперативна програма "Регионално развитие" 2007-2013

www.bgregio.eu

Инвестираме във Вашето бъдеще!

Проектът се финансира от Европейския фонд за регионално развитие и от държавния бюджет на Република България

Приоритет 6: Укрепване на институционалната среда за по-висока ефективност на публичните услуги за гражданите и бизнеса

Приоритетът е насочен към осигуряване на оптимална институционална среда и предоставяне на ефективни публични услуги, като необходими условия за благоприятна бизнес-среда и икономически растеж. Като водещи фактори за конкурентоспособност и растеж, върху които са фокусирани политиките, са изведени електронното правителство, откритото управление, оптимизираната и добре подготвена администрация.

Приоритет 7. Изграждане на адекватна енергийна инфраструктура, подкрепа за повишаване на ресурсната ефективност и намаляване на енергийната зависимост

Приоритетът е насочен към изграждане на енергийни инфраструктурни мрежи и подобряване на конкурентоспособността на българската икономика. Като водещи фактори за конкурентоспособност, върху които са фокусирани политиките, са изведени енергийната безопасност, независимост и ефективност.

Интегрирането на българската енергийна система с тази на съседните страни също така ще допринесе за увеличаване отвореността на икономиката, създаване на нови възможности за международна търговия и увеличаване на приходите от транзит на енергия и енергийни ресурси. Прилагането на последователни действия за адресиране на изменението на климата ще допринесе за смекчаване на последствията от глобалното затопляне и адаптиране на икономиката, инфраструктурата, селското стопанство и хората към настъпилите промени.

Приоритет 8. Подобряване на транспортната свързаност и достъпа до пазари

Приоритетът е свързан с изграждането и реконструкцията на транспортната инфраструктура и създаването на оптимални условия за развитие на икономиката, за подобряване на достъпа до пазари и за ограничаване на замърсяването на околната среда. Бързото развитие на транспортната инфраструктура и изграждането на интермодални връзки са условие за генериране и поддържане на висок икономически растеж, за балансирано развитие и предпоставка за привличане и оползотворяване на местните, националните и чуждестранните частни инвестиции. Бургас е град с най-голям потенциал за развитие на интермодалния транспорт поради стратегическото си местоположение на Черно море.

Стратегията и целите на ИПГВР за град Бургас следват посочените приоритети и ще допринесат за общото изпълнение на националната програма в периода до 2020 г.

Национална стратегия за регионално развитие 2012-2022 г.

Националната стратегия за регионално развитие (НСРР) за периода 2012 – 2022 г. е основният документ, който определя стратегическата рамка на държавната политика за постигане на балансирано и устойчиво развитие на районите на страната и за преодоляване на вътрешнорегионалните и междурегионалните различия/неравенства в контекста на общоевропейската политика за сближаване и постигане на интелигентен, устойчив и приобщаващ

Този документ е създаден в рамките на проект BG161PO001/1.4-07/2010/004 „Интегриран план за градско възстановяване и развитие на гр. Бургас“, който се осъществява с финансовата подкрепа на Оперативна програма «Регионално развитие 2007 -2013г», съфинансирана от Европейския съюз чрез Европейския фонд за регионално развитие. Цялата отговорност за съдържанието на документа се носи от Община Бургас и при никакви обстоятелства не може да се счита, че този документ отразява официалното становище на Европейския съюз и Договарящия орган.



Оперативна програма "Регионално развитие" 2007-2013

www.bgregio.eu

Инвестираме във Вашето бъдеще!

Проектът се финансира от Европейския фонд за регионално развитие и от държавния бюджет на Република България

растеж. НСРР определя дългосрочните цели и приоритети на политиката за регионално развитие, която има интегрален характер, дава възможност за координация на секторните политики на територията и съдейства за тяхното синхронизиране. Стратегическа цел 4 на НСРР - Балансирано териториално развитие чрез укрепване на мрежата от градове-центрове, подобряване свързаността в районите и качеството на средата в населените места е свързана с концентриране на усилия и ресурси за устойчиво интегрирано градско развитие, за полицентрично развитие на йерархизирана система от градове-центрове, простиращи влиянието си върху периферни селски зони, и за осигуряване на транспортната и комуникационна свързаност на районите и градовете в национален и международен план. Тази стратегическа цел изразява стремежа към по-обширно териториално покритие на зоните с работни места, висок жизнен стандарт и висока конкурентоспособност. Обект на тази приоритетна цел са градовете от първо, второ, трето и четвърто ниво в националната мрежа от населени места. Град Бургас е определен ниво център в Югоизточния район и има потенциал да се утвърждава като важен търговски, икономически и административен център. Той е в категорията градове-центрове с национално/транснционално значение според европейската класификация на урбанистичните ядра (FUA) и заедно с Варна играе важна роля като балансър на София за източната национална територия.

В НСРР е изведена Специфична цел - Интегрирано обновяване и развитие на градовете и подобряване качеството на градската среда. Тази цел мобилизира инструментариума на интегрираното планиране на ниво „град“ за устойчивото му развитие: подкрепа за създаване на нови зони с потенциал за развитие, рехабилитация на стари производствени зони, подобряване на жилищната среда, благоустрояване на публичните пространства, подобряване на достъпа до публични услуги (образование, здравеопазване, социални услуги) и в този смисъл целите на ИПГВР допълват посочените национални цели.

Регионален план за развитие на Югоизточен район за планиране

Водеща стратегическа цел на плана е създаване на условия за икономически растеж с темпове, изпреварващи средните за страната. Тази цел ще се постигне чрез създаване на благоприятни условия за по-нататъшно развитие на съществуващия бизнес и стартиране на нови бизнес начинания. Приоритетните направления за постигане на целта са: развитие и модернизация на регионалната и местна инфраструктура, подпомагане развитието и повишаване на конкурентоспособността на предприятията от преработващата промишленост, развитие на туризма, развитие на аграрния сектор. Изведените приоритетни сектори в рамките на района са: хранително-вкусова промишленост; текстилна промишленост; производство на дървен материал и изделия от него; производство на машини и оборудване; туризъм; земеделие, рибарство и аквакултури, и горско стопанство, включително оползотворяване на недървесни горски продукти.

Поставените цели и стратегия на ИПГВР устойчиво допълват и надграждат постигането на тези цели в рамките на новия програмен период.

Областна стратегия за развитие 2005-2015 г.

Главната цел на стратегията е до 2015 г. област Бургас да се превърне във водещ туристически, индустриален, образователен и културен център със запазено природно и



Оперативна програма "Регионално развитие" 2007-2013

www.bgregio.eu

Инвестираме във Вашето бъдеще!

Проектът се финансира от Европейския фонд за регионално развитие и от държавния бюджет на Република България

историческо наследство. Първата и водеща стратегическа цел за икономическото развитие е създаване на условия за развитие на отрасли и дейности, осигуряващи устойчив икономически растеж на област Бургас. Основни приоритети за постигането на целта са: изграждане на нова и модернизация на съществуващата инфраструктура за създаване на условия за устойчив икономически растеж и заетост, повишаване на конкурентоспособността на основата на икономика на знанието.

Втората стратегическа цел също е свързана с икономиката и е насочена към развитието на човешкия капитал. Тя ще се осъществи чрез инвестиции в образованието, постигане на гъвкав пазар на труда и комплекс от мерки за създаване и поддържане на благоприятна жизнена среда.

Областната стратегия акцентира върху необходимостта в град Бургас да се работи за възстановяването и обновяването на определени градски райони, което включва в себе си жилищния фонд като част от физическата среда. Специфичната цел е насочена предимно към жилищни квартали, където е налице проблем със социалната изолация на част от населението.

Поставените цели и стратегия на ИПГВР устойчиво допълват и надграждат постигането на тези цели в рамките на новия програмен период.

Общински план за развитие 2007-2013 г.

В основата на разработването на Общинския план за развитие на община Бургас е залегнало разбирането за устойчиво и балансирано регионално развитие, съобразено с икономическите, социални и екологични аспекти на развитие. Планът за развитие е съобразен с целите на регионалната политика на Европейския съюз (ЕС) и основните тенденции на реструктуриране на технико-икономическата база на обществото.

Дефинирането на визията, главната цел и приоритети на развитие на община Бургас се базира на извършеният анализ, на откритите специфични особености в SWOT-анализа и на очакванията за развитие на процесите в заобикалящата среда. Целта е инициативи да стимулират социално-икономическото развитие на общината, осигурявайки повишаваща конкурентоспособност и нарастване на жизнения стандарт на населението от община Бургас.

При дефинирането на приоритетните направления и проекти за реализация определящо значение има местното население и дейностите по осигуряване на възможности за здравословен и продължителен живот в чиста и запазена околна среда, пълноценно културно и духовно израстване и постигане на устойчив икономически растеж.

В Общинския план е формулирана главната цел за развитие на общината, като общината си поставя за основна цел осигуряване на привлекателна жизнена среда за населението и създаване на условия за превръщането на община Бургас в стратегически, икономически и културен център в черноморския басейн. Стратегическата платформа се основа на следните базови елементи: привлекателна бизнес среда, даваща възможност за изграждане на конкурентна и диверсифицирана икономика, съхранена околна среда и развита социална сфера, които да осигурят и благоприятната жизнена среда. Откритите основни елементи за развитие на община

Този документ е създаден в рамките на проект BG161PO001/1.4-07/2010/004 „Интегриран план за градско възстановяване и развитие на гр. Бургас“, който се осъществява с финансовата подкрепа на Оперативна програма «Регионално развитие 2007 -2013г», съфинансирана от Европейския съюз чрез Европейския фонд за регионално развитие. Цялата отговорност за съдържанието на документа се носи от Община Бургас и при никакви обстоятелства не може да се счита, че този документ отразява официалното становище на Европейския съюз и Договарящия орган.



Оперативна програма "Регионално развитие" 2007-2013

www.bgregio.eu

Инвестираме във Вашето бъдеще!

Проектът се финансира от Европейския фонд за регионално развитие и от държавния бюджет на Република България

Бургас се базира на регионалните ресурси и бъдещите очаквания за развитие на обществените процеси.

За постигане на главната стратегическа цел се формулират три стратегически цели:

Стратегическа цел 1 – Постигане на ускорено местно икономическо развитие на общината чрез инвестиции във физически и човешки капитал;

Стратегическа цел 2 – Превръщане на град Бургас в европейски пристанищен град с развито рибно стопанство, туристическа индустрия и модерно селско стопанство;

Стратегическа цел 3 – Повишаване стандарта на живот и привлекателността на жизнената среда"

Програма за управление на община Бургас 2011-2015 г.

Програмата поставя акцент върху градското развитие, но разглежда града в качеството му на двигател за развитието на общината и региона. Всички приоритети и насоки за управление в програмата са планирани така, че да обхващат цялата територия на общината и да осигуряват баланс в стандарта на живот на цялото население.

Стратегия за устойчиво енергийно развитие на Община Бургас 2011 – 2020.

Изведени са пет приоритета на стратегията:

1. Изграждане и развитие на устойчива инфраструктура;
2. Развитие на системи за устойчива градска мобилност;
3. Оползотворяване на възобновяеми енергийни източници;
4. Подкрепа за промяна на енергийното поведение;
5. Повишаване на местния капацитет за устойчиво енергийно развитие.

В Стратегията са заложили цели по отношение на жилищния фонд като се предвижда извършване на обследвания и реализация на мерки за енергийната ефективност на многофамилни жилищни сгради на територията на община Бургас, разработване на общински механизъм за съфинансиране на проекти за въвеждане на мерки за енергийна ефективност в жилищните сгради, разработване и внедряване на информационен портал за популяризиране мерките за енергийна ефективност, насочен към собственици и асоциации на собственици в многофамилни сгради и възможностите за тяхното финансиране, разработване и реализация на проекти за въвеждане на устойчиво управление на енергията в жилищни сгради с външни източници на финансиране.

Стратегия за развитие на спорта в Община Бургас 2012-2016 г.



Оперативна програма "Регионално развитие" 2007-2013

www.bgregio.eu

Инвестираме във Вашето бъдеще!

Проектът се финансира от Европейския фонд за регионално развитие и от държавния бюджет на Република България

Стратегията отразява политиката на общината за ролята, мястото и социалните функции на физическото възпитание и спорта в Бургас. Изведени са три приоритета, които са насочени към създаване на условия за спортни занимания на децата и младите хора, утвърждаване на физическата активност в съвременния модел за здравословен начин на живот, осигуряване на добри условия за реализация на спорта за високи постижения и развитие на детско-юношеския спорт.

Стратегията и целите на ИПГВР на град Бургас г. имат кохерентност и приемственост със стратегическите планови документи на европейско ниво, като ги доразвиват и допълват. Стратегическите цели на ключовите стратегии и политики от по-високо ниво и са в обхвата на зоните за интервенция през следващия програмен период. В същото време, формулираните цели са съобразени с основните стратегически и планови документи подготвени в Република България и имащи пряко отношение към бъдещото развитие на общината. Стратегията на ИПГВР е в съответствие с целите на развитие на районите за планиране в страната и с Националната стратегия за регионално развитие.

Гражданско участие и партньорство при разработването на ИПГВР и мерки за осигуряване на прозрачност

Интегрирания план за градско възстановяване и развитие се разработи с участието на заинтересованите страни на много широка обществена основа. В рамките на проекта бяха идентифицирани и одобрени от местната общественост и с решение на Общинския съвет на гр. Бургас 3 (три) зони за въздействие. За постигане на основната цел при разработването на ИПГВР, са идентифицирани набор от проекти в градските територии в неудовлетворително състояние, с негативни тенденции в развитието и/или с нереализиран потенциал, за привличане и координирано управление на разнородни инвестиции, които да бъдат включени за финансиране в Интегрирания план за градско възстановяване и развитие за 2014-2020 г. Посоченият набор от проектни идеи е индивидуален за всяка отделна зона и се осъществяваше с участието на всички заинтересовани страни. Процесът на обществени консултации започна с идентифициране на заинтересованите страни в обхвата на одобрените зони за въздействие. Първоначално идентифициране на заинтересованите страни бе от съществено значение за правилното структуриране на обхвата от интервенции и проекти, както и на дългосрочните цели на ИПГВР. Провеждането на консултации с основните заинтересовани участници в процеса на разработване на ИПГВР е съобразно принципите на доброто управление. Това е процес, който ни даде възможност интервенциите и проектите да бъдат съобразени с ключови проблеми от обществена значимост и да бъде осъществяван ефективен контрол и оценка на тяхната реализация. Провеждането на консултации с основните заинтересовани участници позволи да се идентифицират резултатите и приоритетните проблеми при осъществяването на определена интервенция или проект и да се определят начините, по които да се подходи към тяхното развитие и реализиране. Проектите не биха могли да бъдат ефективни и устойчиви без пълноценното включване и участие на основните заинтересовани страни и бенефициенти в тяхното разработване, изпълнение и оценка. Чрез консултациите търсихме структурирана обществена ангажираност, която включваше търсене, получаване, анализ и обратна връзка на отговорите, получени от заинтересованите участници.



Оперативна програма "Регионално развитие" 2007-2013

www.bgregio.eu

Инвестираме във Вашето бъдеще!

Проектът се финансира от Европейския фонд за регионално развитие и от държавния бюджет на Република България

Заинтересовани участници в обхвата на одобрените зони за въздействие са местни жители в съответната зона, потенциални жители, население, което би обитавало зоната, бизнес организации в съответната зона, публични организации, неправителствени организации, други. Целта на дефинирането на заинтересуваните страни е да се определят всички заинтересовани страни, които ще бъдат въввлечени или информирани по подходящ начин в подготовката на ИПГВР и да се определят техните нужди с предвидените интервенции в ИПГВР, както и да участват активно при събирането на мнения, идеи за приоритетни за финансиране проекти за устойчиво и интегрирано развитие на територията.

Събраните чрез процеса на консултиране информация и данни, анализ на получените в отговор коментари, предложения и информация и тяхното интегриране спомогнаха за усъвършенстване на ИПГВР.

Въз основа на горепосоченото са дефинирани следния набор от заинтересуваните страни, с които да бъде обсъдено изготвянето на Интегрирания план за градско възстановяване и развитие 2014-2020 г.

- 212 902 жители на община Бургас;
- 200 271 жители на град Бургас;
- 81 863 жители, обитаващи трите зони за въздействие
- 40 650 жители, обитаващи зона за въздействие с публични функции с висока обществена значимост - ЦГЧ, ж.к. Възраждане, Пристанище Бургас (терминал зток), Приморски парк, Парк Езеро и Атанасовска коса -обхват на зоната: бул. Княгиня Мария Луиза, бул. Сан Стефано, бул. Демокрация, 24-ти пехотен Черноморски полк, Парк Езеро, косата между Атанасовското езеро и Черно море, Приморски парк, бул. Булаир, бул. Иван Вазов, площ – 120,55 ха.
- 39 843 жители, обитаващи зона за въздействие със социални функции - С1 - ж.к. Меден Рудник и зона „Д“ (обхват на зоната: Зона А, Зона Б, Зона В, Зона Г, Зона Д (новопредвидена по ОУП) - население –, площ – 464,36 ха;
- 1 370 жители, обитаващи зона за въздействие с потенциал за икономическо развитие - ИК – ПЗ Север и Лозово и ПЗ Юг и пристанище Бургас (карго терминал, терминал „Запад“ и 2А), кв. Акаците и кв. Победа - обхват на зоната: ул. Одрин, ул. Крайезерна, бул. Проф.Яким Якимов, бул. Янко Комитов, бул. Струга, бул. Княгиня Мария Луиза, Пристанище Бургас, територията между Черно море и бул. Тодор Александров до Бургаска Корабостроителница, територията между Меден Рудник и бул. Тодор Александров – площ – 1369,01 ха;
- регистрирани етажни собственици, обитаващи зоните за въздействие
- неправителствени организации, регистрирани на територията на община Бургас
- училища и детски градини, социални, културни и здравни институции, функциониращи на територията на зоните, спортни клубове и др.

С оглед дефинирането на заинтересуваните страни, целеви групи, потенциални инвеститори, партньори по зони на въздействие, е идентифициран списък на заинтересуваните страни. Всички те бяха включени и въввлечени при провеждане на общественото обсъждане на интегрирания план.

Списък на идентифицираните заинтересуваните страни



Оперативна програма "Регионално развитие" 2007-2013

www.bgregio.eu

Инвестираме във Вашето бъдеще!

Проектът се финансира от Европейския фонд за регионално развитие и от държавния бюджет на Република България

- САРЧЕС 2
- "НОБЛЕКС" ООД
- „ТЕРИТОРИАЛНА СЪЮЗНА ОРГАНИЗАЦИЯ НА СЛЕПИТЕ"
- LEMNA ECOINVEST
- MOTT MACDONALD
- MS PRIME STUDIO
- OMEGA REAL LTD
- URBAN ARCHITECTS
- АБАНОС
- АБДМР
- АВТОАКТИВ
- АВТОМОБИЛЕН УЧЕБЕН ЦЕНТЪР - ВОЛАН
- АВТОТРЕЙД - 2009
- АГЕНЦИЯ ЗА РЕГИОНАЛНО РАЗВИТИЕ И ИНОВАЦИИ
- АГЕНЦИЯ ЗА УСТОЙЧИВО ЕНЕРГИЙНО РАЗВИТИЕ
- АГРЕГАТНА БАЗА
- АДЕЛ
- АКВА СИСТЕМС
- АЛ-ВА
- АЛЕКС
- АЛИАНС ЗА ПРОГРЕС
- АЛКОР ИНВЕСТ
- АЛТЕРНАТИВНА ЕНЕРГИЯ
- АЛТЕСТ
- АЛУПЛАСТ - ЖГТ
- АПОЛРДКСР
- АРАБЕЛА ГЛАС ТРЕЙДИНГ
- АРХИТЕКТ - ДЕКОР ДИЗАЙН
- АРХИТЕКТУРА
- АРХИТЕКТУРНО АТЕЛИЕ
- АСОЦИАЦИЯ "БУРГАСКИ ДЕТСКИ И МЛАДЕЖКИ ПАРЛАМЕНТ"
- АСОЦИАЦИЯ "ДЕМЕТРА"
- АСОЦИАЦИЯ „ДЕТСТВО ЗА ДЕЦАТА"
- АСОЦИАЦИЯ БУРГАСКИ ДЕТСКИ И МЛАДЕЖКИ ПАРЛАМЕНТ
- АСОЦИАЦИЯ ЗА ЕКОЛОГИЧЕН И СЕЛСКИ ТУРИЗЪМ
- АСОЦИАЦИЯ НА ПРИЛОЖНИТЕ ОРГ.
- АХЕЛОЙ - ИСТОРИЯ, НАСТОЯЩЕ И БЪДЕЩЕ
- БАЛКАНИ ЛК
- БАЛКАНСКА АСОЦИАЦИЯ ЗА РЕГИОНАЛНИ ИНИЦИАТИВИ (B.A.R.I)
- БИЗНЕС ЦЕНТЪР - БУРГАС
- БИЗНЕС ЦЕНТЪР БУРГАС
- БОНИ КОМЕРС
- БОШНАКОВ
- БУЛАВТО-БУРГАС
- БУЛГАРХИДРОПНИК
- БУЛЕЛЕКТРИКС ООД
- БУЛСАР
- БУРГАС БУС
- БУРГАСБУС ЕООД
- БУРГАСКА АСОЦИАЦИЯ ЗА РЕГИОНАЛНО РАЗВИТИЕ - БАРР
- БУРГАСКА ГРАЖДАНСКА КАМАРА

Този документ е създаден в рамките на проект BG161PO001/1.4-07/2010/004 „Интегриран план за градско възстановяване и развитие на гр. Бургас“, който се осъществява с финансовата подкрепа на Оперативна програма «Регионално развитие 2007 -2013г», съфинансирана от Европейския съюз чрез Европейския фонд за регионално развитие. Цялата отговорност за съдържанието на документа се носи от Община Бургас и при никакви обстоятелства не може да се счита, че този документ отразява официалното становище на Европейския съюз и Договарящия орган.



Оперативна програма "Регионално развитие" 2007-2013

www.bgregio.eu

Инвестираме във Вашето бъдеще!

Проектът се финансира от Европейския фонд за регионално развитие и от държавния бюджет на Република България

- БУРГАСКА ЗАМЕДЕЛСКА КАМАРА, СДРУЖЕНИЕ "АГРОУНИВЕРС 2000"
- БУРГАСКА РЕГИОНАЛНА ТУРИСТИЧЕСКА АСОЦИАЦИЯ - /БРТА/
- БУРГАСКА РЕГИОНАЛНА ТУРИСТИЧЕСКА КАМАРА
- БУРГАСКА ТЪРГОВСКО-ПРОМИШЛЕНА ПАЛАТА
- БУРГАСКИ ПАЗАРИ
- БУРГОЙЛ КЪМПАНИ
- БУТЕД
- БФБ
- БЪДЕЩЕ ЗА ПЛАНЕТАТА ЗЕМЯ
- БЪЛГАРСКА ФОНДАЦИЯ БИОРАЗНООБРАЗИЕ
- БЪЛГАРСКА АСОЦИАЦИЯ ЗА СОЦИАЛНО ПОДПОМАГАНЕ И УСЛУГИ
- БЪЛГАРСКА ФОНДАЦИЯ БИОРАЗНООБРАЗИЕ - КЛОН СТРАНДЖА
- БЪЛГАРСКО ДРУЖЕСТВО ЗА ЗАЩИТА НА ПТИЦИТЕ
- БЪЛГАРСКО СДРУЖЕНИЕ ЗА НАСЪРЧАВАНЕ НА ГРАЖДАНСКАТА ИНИЦИАТИВА
- БЮРО ЗА СОЦИАЛНО ОБСЛУЖВАНЕ КЪМ НАЦИОНАЛЕН ЦЕНТЪР ЗА СОЦИАЛНА РЕХАБИЛИТАЦИЯ - БУРГАС
- В Р И С
- ВАЯ 7
- ВЕРТИКАЛ ЕООД
- ВЕСТАУТО - М
- ГОРЖО ООД
- ГРАЖДАНСКО СДРУЖЕНИЕ "ВТОРИ ШАНС"
- ГРАНИТИ
- Д.С.П. - 1
- ДАНЕВ АДВАПАК
- ДВИЖЕНИЕ ЗА ЗАЩИТА НА ДЮНИТЕ И ПЛАЖНАТА ИВИЦА
- ДЕНИТО
- ДИКС 94
- ДИМПЕКС
- ДИРЕКЦИЯ "МОРСКА АДМИНИСТРАЦИЯ"
- ДИРЕКЦИЯ ЕВРО ИНТЕГРАЦИЯ
- ДОРС ООД
- ДРУЖЕСТВО НА ИНВАЛИДИТЕ
- ДРУЖЕСТВО НА ХУДОЖНИЦИТЕ В БУРГАС
- ЕВИМИ
- ЕВРО БГ ПЛАСТ
- ЕВРОС - КОЗМЕТИК
- ЕКОЛОГ "ЛЕМНА ЕКОИНВЕСТ БЪЛГАРИЯ" АД
- ЕЛДИ СТИЛ
- ЕЛИА ТРАНС
- ЕЛКАБЕЛ
- ЕЛМА
- ЕЛПРИБОР
- ЕФ ТИ СПЕД
- ЗЕЛЕНА БЪЛГАРИЯ
- ЗЛАТНА СТРАНДЖА
- ЗСК ЛОЗОВО



Оперативна програма "Регионално развитие" 2007-2013

www.bgregio.eu

Инвестираме във Вашето бъдеще!

Проектът се финансира от Европейския фонд за регионално развитие и от държавния бюджет на Република България

- ЗСК ЛОЗОВО АКЦИОНЕРНО ДРУЖЕСТВО
- ИЗГРАЖДАНЕ НА ЯХТ ПОРТ
- ИНДУСТРИАЛНА ЗОНА АД
- ИНЕКТ
- ИНИЦИАТИВИ ЗА РАЗВИТИЕ И СОЦИАЛНА АКТИВНОСТ
- ИНСТИТУТ ЗА РЕГИОНАЛНИ СТРАТЕГИИ
- ИНТЕРПЛАСТ
- ИНТЕРШИПИНГ ЕООД
- КАБЕЛКОМЕРС
- КАМАРА НА АРХИТЕКТИТЕ
- КАМАРА НА ИНЖЕНЕРИТЕ
- КЕНТ МЕТАЛ
- КЕРАМИКА БУРГАС АД
- КИМ ИНВЕСТМЪНТ
- КИМТЕХ БЪЛГАРИЯ ООД
- КЛУБНО КОНЕН СПОРТ
- КОЛЕЖ ПО ТУРИЗЪМ
- КОМФОРТ СТРОЙ ИНЖЕНЕРИНГ
- КОРАБНА АГЕНЦИЯ SEA SERVICE
- КОХИНОР - БЪЛГАРИЯ
- КРОНОШПАН БГ
- ЛАГУНА ЛУКС
- ЛАНД КОНСУЛТ ООД
- ЛЕМНА ЕКОИНВЕСТ
- ЛЕО - БЕТОНОВИ ИЗДЕЛИЯ
- ЛЕТИЩЕ БУРГАС
- ЛУКОЙЛ БЪЛГАРИЯ ЕООД
- МАГНИС
- МАРИКА
- МЕГАПОРТ ООД
- МЕРКУРИ ЕООД
- МЕТАЛНИ ИЗДЕЛИЯ
- МЕЯ - 99
- МИМАКО
- МИРАМАР
- МИШИНЕВ АУТО
- МЛАДЕЖКИ ЧЕРНОМОРСКИ ФОРУМ
- МЛАДЕЖКО СДРУЖЕНИЕ ЗЕЛЕНИКА
- МОНОЛИТ-СТИЛ
- МОТО ООД
- НАФТА ТРЕЙДИНГ
- НАЦИОНАЛНАТА СЛУЖБА ЗА ЗАЩИТА НА ПРИРОДАТА КЪМ МОСВ
- НЕДВИЖИМИ ИМОТИ
- НЕО - МАР
- НИТКАР
- ОА БУРГАС
- ОБЛАСТЕН ИНФОРМАЦИОНЕН ЦЕНТЪР
- ОБЛАСТЕН РОМСКИ СЪЮЗ – БУРГАС
- ОБЛАСТНА АДМИНИСТРАЦИЯ
- ОБЩЕСТВЕН ПОСРЕДНИК
- ОБЩИНА БУРГАС
- ОВЕРГАЗ
- ОИЦ БУРГАС
- ОП "ПАРКИНГИ И ГАРАЖИ"
- ПЕРСОНАЛ ХОЛДИНГ



Оперативна програма "Регионално развитие" 2007-2013

www.bgregio.eu

Инвестираме във Вашето бъдеще!

Проектът се финансира от Европейския фонд за регионално развитие и от държавния бюджет на Република България

- ПЕТРО Д
- ПИКАСО
- ПОБЕДА
- ПОЛИН БЪЛГАРИЯ
- ПОСОКА
- ПОТРЕБИТЕЛНА КООПЕРАЦИЯ "БУРГАСТРАНСЕКСПРЕС" КООПЕРАЦИЯ
- ПРИЛЕП-2
- ПРИРОДА ЗА БЪЛГАРИЯ
- ПРИРОДОЗАЩИТЕН ЦЕНТЪР "ПОДА"
- ПРИСТАНИЩЕ БУРГАС
- ПРОЕКТАНТСКА ОРГАНИЗАЦИЯ БУРГАС
- ПРОКОСТА ЕООД
- РАЙОННА ОРГАНИЗАЦИЯ НА ГЛУХИТЕ - ГР. БУРГАС
- РАЙОННА ОРГАНИЗАЦИЯ НА ГЛУХИТЕ- БУРГАС
- РДГ-БУРГАС - ИЗПЪЛНИТЕЛНА АГЕНЦИЯ ПО ГОРИТЕ
- РЕБЛИС
- РЕГИОНАЛНА АГЕНЦИЯ ЗА УПРАВЛЕНИЕ НА ЕНЕРГИЯТА - БУРГАС
- РЕГИОНАЛНА АСОЦИАЦИЯ НА УЧИЛИЩНИТЕ ПСИХОЛОЗИ И ПЕДАГОЗИ - БУРГАС
- РЕГИОНАЛНА ЛЕКАРСКА КОЛЕГИЯ
- РЕГИОНАЛНО СДРУЖЕНИЕ ЗА ПОДКРЕПА НА ЛИЦА С УМСТВЕНИ, ФИЗИЧНИ И ПСИХИЧНИ УВРЕЖДАНЯ
- РИБА КОМЕРС
- РИБАРСКА ЗАДРУГА - СВ. НИКОЛА
- РИВИЕРА - БГ РОЛМАКС ООД
- РИОЗ БУРГАС
- РИОСВ БУРГАС
- РУСЕВИ
- САЛЕКС
- САТУРН 2
- СБУ
- СВОБОДНА БЕЗМИТНА ЗОНА БУРГАС
- СДРУЖЕНИЕ "21 ВЕК ОБРАЗОВАНИЕ"
- СДРУЖЕНИЕ "БЪДЕЩЕ В ЕВРОПА"
- СДРУЖЕНИЕ "ДОСТОЕН ЖИВОТ"
- СДРУЖЕНИЕ "МЛАДЕЖКИ ГЛАС"
- СДРУЖЕНИЕ "ОНКОБОЛНИ И ПРИЯТЕЛИ"
- СДРУЖЕНИЕ "ПРОФЕСИОНАЛИЗЪМ ЗА ЗДРАВЕ И ЕКОЛОГИЯ"
- СДРУЖЕНИЕ "РАВНОВЕСИЕ"
- СДРУЖЕНИЕ "РОМСКИ ЕВРОПЕЙСКИ ФОРУМ"
- СДРУЖЕНИЕ "СОТЕР 2000"
- СДРУЖЕНИЕ ВЕЛОКЛУБ БУРГАС
- СДРУЖЕНИЕ ДОВЕРИЕ
- СДРУЖЕНИЕ ДОВЕРИЕ М
- СДРУЖЕНИЕ ЕВРОПА И НИЕ
- СДРУЖЕНИЕ ЗА ДЕМОКРАТИЧНО ОБРАЗОВАНИЕ "ФАР"
- СДРУЖЕНИЕ ЗА ОБРАЗОВАНИЕ И ОКОЛНА СРЕДА
- СДРУЖЕНИЕ НА БИОЛОЗИТЕ ОТ БУРГАС И РЕГИОНА



Оперативна програма "Регионално развитие" 2007-2013

www.bgregio.eu

Инвестираме във Вашето бъдеще!

Проектът се финансира от Европейския фонд за регионално развитие и от държавния бюджет на Република България

- СДРУЖЕНИЕ НА ИНВАЛИДИТЕ "ЗОРНИЦА" БУРГАС
- СДРУЖЕНИЕ ОХГ
- СДРУЖЕНИЕ С НЕСТОПАНСКА ЦЕЛ "ВИСОКОТЕХНОЛОГИЧЕН БИЗНЕС ИНКУБАТОР – БУРГАС"
- СДРУЖЕНИЕ С НЕСТОПАНСКА ЦЕЛ "УСМИВКА"
- СДРУЖЕНИЕ С НЕСТОПАНСКА ЦЕЛ "ЦЕНТЪР ЗА ТЕХНОЛОГИЧЕН ТРАНСФЕР – БУРГАС"
- СЕВАН
- СЕВЕРНИ ВОДИ ООД
- СИЙ ЛИНК ШИПИНГ ООД
- СИМЕКС ГРУП
- СИНЕРГИЯ 2008
- СИСТЕМ И СИЕ
- СИТИ ТЕХ
- СКАУТСКИ ЕКОСЪЮЗ "МОРСКИ ОРЛИ"
- СМК - МОНТАЖИ
- СМК БУРГАС
- СНЦ "ДОБРОДАРИЕ"
- СНЦ "ЗЛАТНА СТРАНДЖА"
- СНЦ "МЛАДЕЖКО СДРУЖЕНИЕ ЗА ДЕМОКРАТИЧНО СЪТРУДНИЧЕСТВО"
- СОРТОВИ СЕМЕНА-БУРГАС
- СТАРТ ИНВЕСТ
- СТРОИТЕЛНА КАМАРА
- СУБАРУ - ЕВКОМ
- СУПЕРСТАРТ
- СЪЮЗ НА АРХИТЕКТИТЕ
- СЪЮЗ НА БЪЛГАРСКИТЕ БИОЛОЗИ - КЛОН БУРГАС
- СЪЮЗ НА СЛЕПИТЕ
- СЪЮЗ НА ХУДОЖНИЦИТЕ
- ТД НА НАП БУРГАС
- ТЕРИТОРИАЛНА СЪЮЗНА ОРГАНИЗАЦИЯ НА СЛЕПИТЕ
- ТЕРМОЛУКС РАДИАТОРИ ЕООД
- ТЕХНОКОРЕКТ ЕООД
- ТИ ЕС ТРАНС
- ТИВЕКС
- ТОМИ - ТОМА ТОМОВ
- ТОМИ И СИН
- ТОПЛОФИКАЦИЯ-БУРГАС ЕАД
- ТП НОИ БУРГАС
- ТРАНС БАЛКАНИ ООД
- ТРАНСВАГОН КОМЕРС ХОЛДИНГ
- ТСН
- ТЪРГОВСКА ИНДУСТРИАЛНА КАМАРА
- УН "НАЙДЕН ГЕРОВ"
- УПРАВЛЕНИЕ НА ОТПАДЪЦИТЕ - РЕГИОН БУРГАС
- УРБАНА ООД, СЪЮЗ НА АРХИТЕКТИТЕ В БЪЛГАРИЯ
- УСМ-БУРГАС
- УТА БЪЛГАРИЯ
- УЧИЛИЩНО ОБЩЕСТВЕНО НАСТОЯТЕЛСТВО ПРИ ДОМ ЗА ДЕЦА "АЛ.Г.КОДЖАКАФАЛИЯТА"
- ФАЛАНКС



Оперативна програма "Регионално развитие" 2007-2013

www.bgregio.eu

Инвестираме във Вашето бъдеще!

Проектът се финансира от Европейския фонд за регионално развитие и от държавния бюджет на Република България

- ФЕНИКС - НЕМСКО- БЪЛГАРСКА МИСИЯ ЗА ЗАЩИТА НА ЖИВОТНИТЕ
- ФЛЕКСИ ТРАНС ООД
- ФОНДАЦИЯ "АСТИКА"
- ФОНДАЦИЯ "БУРГАС-ЕКОЛОГИЯ-ЧОВЕК"
- ФОНДАЦИЯ "ГРАЖДАНСКО ОБЩЕСТВО"
- ФОНДАЦИЯ "ЗЕЛЕНИЯТ БУРГАС"
- ФОНДАЦИЯ "МЛАДЕЖКИ ИНИЦИАТИВИ И ЕКОЛОГИЧНИ ПАРТНЬОРСТВА"
- ФОНДАЦИЯ "ОБЛАСТЕН РОМСКИ СЪЮЗ"
- ФОНДАЦИЯ ДОСТОЕН ЖИВОТ БУРГАС
- ФОНДАЦИЯ МЛАДЕЖКИ ИНИЦИАТИВИ
- ФОРУМ ТРАНС ООД
- ХАМАЛОГИКА
- ХЛЯБ И ХЛЕБНИ ИЗДЕЛИЯ
- ХРАНЕКСПОРТ БГ
- ХЮЛЕТ ПАКАРД БЪЛГАРИЯ
- ЦЕНТЪР ЗА ЕМОЦИОНАЛНИ ПСИХО-СОЦИАЛНИ ИЗСЛЕДВАНИЯ И ТЕРАПИЯ (ЦЕПСИТ)
- ЦЕНТЪР ЗА ПСИХОЛОГИЧЕСКИ ИЗСЛЕДВАНИЯ
- ЦЕНТЪР ЗА РАБОТА В ОБЩНОСТТА ДЕМЕТРА" – БУРГАС
- ЦЕНТЪР ЗА СОЦИАЛНО РАЗВИТИЕ - ГР. БУРГАС
- ЦЕНТЪР ЗА УСТОЙЧИВО РАЗВИТИЕ "КОМПАС"
- ЧЕРНОМОРСКИ СОЛНИЦИ АД
- ЧЕХ - БУРГАС
- ЩРАБАГ ЕАД
- ЯНА



Оперативна програма "Регионално развитие" 2007-2013

www.bgregio.eu

Инвестираме във Вашето бъдеще!

Проектът се финансира от Европейския фонд за регионално развитие и от държавния бюджет на Република България

Непосредствено участие и ангажиране в процеса, както и на икономическите партньори и професионалните сдружения, така и всички заинтересовани структури на гражданското общество, специфични обществени групи на населението са важен фактор за успешната реализация на плана. Ролята на представителите на бизнеса също е изключително важна, с оглед очертаване още в началната фаза на разработването на ИПГВР на техните очаквания и инвестиционни намерения по отношение развитието до 2020 г.

За целите на общественото консултиране при разработването на Интегрирания план в рамките на проекта се организираха 5 обществени обсъждания и 1 експертен форум за представяне и обсъждане на отделни аспекти от работата по изготвяне на ИПГВР.

Първото обществено обсъждане се проведе на 24 август 2012 г. на което се представи работна версия на анализа с фокус върху дефинираните силни и слаби страни, както и консултиране на идентифицираните възможности за бъдещо развитие.

Второто обществено обсъждане се проведе на 11 септември 2012 г., в хотел „България“ (ул. Александровска 21, зала „Компас“). Форумът беше на тема „Избор на визия за град Бургас до 2020 г. и избор на зони за влияние, с оглед формиране на предложения за зони на въздействие, върху които ще се съсредоточат проектите, в резултат на извършения проблемен и целеви анализ“

Третото обществено обсъждане се проведе през месец февруари 2013 г. като на него се обсъждаха дефинираните стратегия и цели в трите зони за въздействие, както и набелязаните проектни идеи за бъдещо развитие на града. На 19 февруари 2013 г., вторник, в спортна зала "Никола Станчев", кв. "Меден рудник", се проведе обсъждането на целите и стратегията на Зоната за въздействие с преобладаващ социален характер, а на 20 февруари 2013 г., сряда, в хотел „България“ (ул. Александровска 21, зала „Компас“), се проведе обсъждането на целите и стратегията на Зоната за въздействие с потенциал за икономическо развитие и на Зоната на публични функции с висока обществена значимост.

На етапа на оценка на приложимостта на дефинираните проектни предложения се състоя експертен форум, проведен на 5 април 2013 г. (петък) в хотел „България“ (ул. Александровска 21, зала „Компас“). На експертния форум се обсъдиха специфики относно приложимостта на проектните идеи чрез наличния финансов ресурс, потенциал и времева рамка за 2014-2020 г. Експертният форум даде възможност на секторни експерти да обсъдят проектните идеи на етапа оценка на приложимостта им и по този начин да подпомогнат процеса на приоритизирането им с оглед дефиниране и обсъждане на различните специфики, свързани с тяхната реализация. В събитието взеха участие представители на бизнеса, неправителствени организации, архитекти и инженери от град Бургас, както и представители на всички заинтересовани лица.

Предвиденото четвърто обществено обсъждане беше за идентифициране и консултиране на проектни предложения на ниво зона на въздействие с всички заинтересовани страни. В събитието участваха над 100 представители на местната общественост и заинтересованите страни - местна общественост, публични структури, представители на бизнеса, организации и граждани на град Бургас. То беше предшествано от онлайн обществено проучване и допитване за приоритетни проектни идеи на ниво зона на въздействие, което се реализира чрез сайта на проекта. Тъй като за нас беше важно да чуем мнението на всички заинтересовани страни и техните идеи за развитието на град Бургас, бяха изготвени и публикувани 3 въпросника за всяка зона за въздействие за приоритизиране на проектни предложения. Въпросниците бяха качени както на сайта проекта (<http://ipgvr.bggis.com/burgas/>), така и на сайта на Община Бургас, с цел електронно набиране на идеи, мнения и коментари. С въпросника целяхме идентифицирането на най-значимите проектни предложения в рамките на трите зони за въздействие на гр. Бургас. Въпросникът, изготвен от екипа на Изпълнителя спомогна



Оперативна програма "Регионално развитие" 2007-2013

www.bgregio.eu

Инвестираме във Вашето бъдеще!

Проектът се финансира от Европейския фонд за регионално развитие и от държавния бюджет на Република България

да се извърши проучване за идентифициране на проекти идеи, мерки и проекти чрез изпращане по електронен път до заинтересуваните страни. На сайта на проекта беше публикувана и форма за идентифициране на потенциални проектни идеи в рамките на одобрените зони за въздействие. Целта на настоящата форма беше да се структурират и определят приоритетни за изпълнение проекти и възможности за публично-частни партньорства чрез активното участие на всички заинтересовани страни. В тази връзка, бяха поканени всички представители на заинтересованите страни, целеви групи, потенциални партньори и инвеститори, които да изразят своите предложения и коментари за структуриране и приоритизиране на проектни идеи и възможности за публично-частни партньорства. С цел максимално достигане до широката общественост бяха разработени разпространени флайъри на подходящи места в града. Целта беше да накараме хората да участват в анкетата, в идентифицирането на проектни предложения, като акцентът беше поставен върху бъдещето развитие на Бургас след 10 години и покана да попълнят въпросниците за приоритизиране на проектните предложения.

В търсене на обществена ангажираност и въвличане на всички заинтересовани страни на 28 февруари 2013 г. на видно място в централното фоайе на община Бургас беше поставена специална пощенска кутия за набиране на писмени проектни идеи и предложения на граждани, които да бъдат включени в бъдещото развитие в съответните зони на въздействие. Пощенската кутията се проверяваше периодично и всички предложения бяха взети под внимание при структуриране на проектите. Същата беше налична в сградата на общината до 10 май 2013 г. и събра повече от 40 страници с предложения за включване на проекти в ИПГВР.

Допълнително създадената организация позволи да се систематизира информацията, която беше получена след установяване на контактите с различни институции, фирми и физически лица, и тази, получена чрез онлайн страницата на ИПГВР. Информацията беше прегледана, допълнена и обработена, идентифицираха се отделните проекти, като се допълниха и списъците с проектите. По този начин се осигури възможност за обратна връзка с обществеността и всички заинтересуваните страни.

Предвидената пета публична проява се проведе за представяне на проекта на ИПГВР. На него се представи пълно разработената стратегическа част на ИПГВР преди финалното му представяне за обсъждане и одобрение от Възложителя и от Общинския съвет. Представянето на проекта на ИПГВР имаше за задача да запознае обществеността с идентифицираните проекти, проектни идеи и инвестиционни мерки на територията на обособените зони за въздействие. Целта на обсъждането беше да се осигури широк консенсус на проекта на ИПГВР преди неговото одобрение от Общинския съвет на град Бургас.

Представените материали за ИПГВР на гр. Бургас в обществените обсъждания увеличиха значително публичността по проекта и разшириха достъпа до основните идеи, определените зони и до групите от проекти за изграждане на пространствената концепция на обновяването на града. На създадения за целите на плана официален сайт <http://ipgvr.bggis.com/burgas> се публикуваше редовно информация за напредъка по проекта, за всички по-важни срещи и изяви, за проведените изследвания, за събраните проекти, презентации от проведени обсъждания и други графични материали.

Методите и подходи, които са използвани при обществените обсъждания и консултации са следните:

- идентифициране на заинтересуваните страни, които да бъдат поканени в проучванията/обсъжданията (населението на общината, бизнес среди, специфични групи, носители на интереси по териториален, етнически, възрастов или друг признак, местни браншови организации на бизнеса, др);
- детайлно планиране на комуникационния подход за привличане на заинтересуваните страни – представяне на атрактивни форми, чрез които заинтересуваните страни могат да участват



Оперативна програма "Регионално развитие" 2007-2013

www.bgregio.eu

Инвестираме във Вашето бъдеще!

Проектът се финансира от Европейския фонд за регионално развитие и от държавния бюджет на Република България

- използване на иновативни подходи чрез онлайн допитване и събиране на данни от заинтересуваните страни, вкл. и последващата обработка на данните – посредством използван софтуер за извършване на онлайн проучвания и разработване на онлайн портал с интерактивна карта;
- своевременно планиране и комуникиране (съгласуване) с Възложителя на прессъобщенията за обявяването на тема, дата и място за провеждане на публичните обсъждания, както и материалите за обсъждане;
- публикуване на информация на интернет страницата на общината и най-малко в два местни ежедневника
- представяне на обратна връзка към Възложителя за резултатите от провежданите проучвания (под формата на доклади протоколи, снимков материал, др);
- предоставяне на обратна връзка към заинтересуваните страни чрез представяне на резюме от резултатите от проведените обсъждания, одобрени предложения, др.
- пълно съобразяване на изискванията за публичност на ОП Регионално развитие при провеждане на публичните прояви.

ПРОЕКТИ, МЕРКИ И ДЕЙНОСТИ:

В трите зони за въздействие на гр. Бургас са предвидени различни проектни групи, спрямо заложените специфичните цели на всяка зона. Извършено е приоритизиране във времевата рамка на ИПГВР, спрямо степен на наложителност на дадена интервенция, степен на зрялост и последователност на реализиране на отделните схеми за финансиране по ОП. Определени са основните елементи за осъществяване на идентифицираните по зони проекти, включени в ИПГВР – тяхната времева и финансова рамка, продължителност и последователност на проектите с оглед тяхната взаимовръзка и необходимост за надграждане и постигане на интегриран ефект на ниво зона за въздействие. В изготвения проект на ИПГВР е съобразена проектната готовност на дефинираните проекти към момента на разработване. Съобразена е възможността на общината да съфинансира и обратно да финансира изпълнението на съответните проекти на годишна база, включително чрез използване на мостово финансиране от фонд ФЛАГ. Съобразени са допустимите интервенции за финансиране по различни оперативни програми - ОПРР, ОПОС, ОПНОИР, ОПРЧР, ОПИК, ОДУ към м. септември 2013 г. както и приложимия механизъм за финансиране - грантово финансиране/финансов инженеринг/комбинирано финансиране. При разработването на плана е извършено приоритизиране и оценка на осъществимостта на планираните интервенции и проекти чрез изследване на приоритетни за изпълнение проекти и интервенции, в съответствие с преценката на необходимостта и решаване на идентифицирани проблеми, проектната готовност, зрялост, постигане на синергия и интегрираност на решаваните проблеми, както и други критерии.

Приложеният подход при идентифициране и приоритизиране на проектите се базира на следните основни допускания:

- всеки проект е в обхвата на съответната зона за въздействие;
- съобразен е с функционалното предназначение на зоната за въздействие и целевите ефекти и резултати с цел постигане на синергично въздействие върху идентифицираните проблеми и потенциали;
- проектите са структурирани, така че интегрирано да решават проблемите в дадената зона;



Оперативна програма "Регионално развитие" 2007-2013

www.bgregio.eu

Инвестираме във Вашето бъдеще!

Проектът се финансира от Европейския фонд за регионално развитие и от държавния бюджет на Република България

- приоритетно са обхванати обекти/терени – общинска собственост, по които общината има ангажимент за управление/поддържане.
- при липса на изградена подземна инфраструктура, е съобразено, че тя трябва да бъде осигурена преди да се премине към други интервенции на съответния терен.
- приоритетни са обекти, които са в по-незадоволително състояние спрямо средното за съответната зона.
- потребността е дефинирана от брой ползватели, физическо състояние на сграден фонд и прилежащите терени/ дворни пространства и т.н.
- проектите са съобразени с потенциала за развитие спрямо нуждите – т.е. доколко прогнозата показва необходимост от развитие на съответната инфраструктура.
- в идентифицираните проекти е съобразено извършено до момента финансиране с оглед недопускане двойно финансиране, като са предвидени само мерки и дейности за надграждане на извършени вече интервенции с публично финансиране.

В ИПГВР на град Бургас с оглед спецификата на идентифицираните проблеми и потенциали и дефинирани цели са включени следните групи проекти по зони за въздействие:

1. Публична зона за въздействие:

- Проектна група Благоустрояване на градската жизнена среда
- Проектна група Обновяване на обекти на публичната инфраструктура
- Проектна група Обновяване на обекти на образованието
- Проектна група Обновяване на обекти на културата
- Проектна група Обновяване на социална инфраструктура
- Проектна група Обновяване на спортна инфраструктура
- Проектна група Обновяване на многофамилни жилищни сгради
- Проектна група Административно обслужване

2. Социална зона за въздействие

- Проектна група Благоустрояване на градската жизнена среда
- Проектна група Обновяване на обекти на публичната инфраструктура
- Проектна група Обновяване на обекти на образованието
- Проектна група Обновяване на обекти на културата
- Проектна група Обновяване на социална инфраструктура
- Проектна група Обновяване на спортна инфраструктура
- Проектна група Обновяване на многофамилни жилищни сгради

3. Икономическа зона за въздействие

- Проектна група Благоустрояване на градската жизнена среда
- Проектна група Обновяване на обекти на публичната инфраструктура
- Проектна група Обновяване на обекти на образованието
- Проектна група Спортна Инфраструктура
- Проектна група Строителство и обновяване на бизнес и индустриални терени и сгради
- Проектна група Интегриран градски транспорт

Всички проекти по своето съдържание са разделени на отделни дейности, като е съобразено първо осъществяването на дейностите, от чието завършване зависи започването на други дейности.

Основните дейности за проектите включват:



Оперативна програма "Регионално развитие" 2007-2013

www.bgregio.eu

Инвестираме във Вашето бъдеще!

Проектът се финансира от Европейския фонд за регионално развитие и от държавния бюджет на Република България

- Разработване на тръжна документация, подготовка и провеждане на процедура за избор на изпълнители
 - Изготвяне на финансов анализ за проекта
 - Изготвяне на технически паспорт
 - Обследване за енергийна ефективност
 - Предпроектни проучвания/Изготвяне на работни/технически проекти по реда на ЗУТ и Наредба №4
 - Разработване на апликационна форма/изготвяне на формуляр за кандидатстване
- Строително-монтажни работи, които включват рехабилитация и изграждане на улична мрежа, облагородяване/изграждане на публични пространства за широк обществен достъп, облагородяване/реконструкция на междублокови пространства, обновяване и внедряване на мерки за енергийна ефективност, ремонт и реконструкция
 - Осъществяване на строителен и авторски надзор
 - Въвеждане в експлоатация
 - Дейности по визуализация/информация и публичност на проекта
 - Независим финансов одит на проекта
 - Дейности по организация, управление и отчитане на проекта

Дейността за разработване на тръжна документация, подготовка и провеждане на процедури за избор на изпълнители предхожда всички останали дейности, освен в проектна група „Обновяване на жилищни сгради“, където МРРБ определя избора на изпълнители. За обектите, които нямат изготвени работни проекти е предвидено време за кандидатстване по Техническа помощ или избор на външен изпълнител.

Изготвяне на финансов анализ се извършва единствено за обектите генериращи приходи. Технически паспорти и обследване за енергийна ефективност са предвидени след извършен анализ на сградния фонд и необходимост за тяхното извършване.

Строително-монтажните работи са дейността с най-дълга продължителност спрямо другите дейности, като заложеният времеви период е според спецификата на съответния проект. Продължителността за изпълнение на тази дейност е предвидена с оглед качествено и навременното приключване на проектите, като СМР дейностите, които могат да се извършват паралелно са съобразени, с оглед по-голяма ефикасност и ефективност.

Дейността по предоставяне на информация и публичност на проектите е заложена с оглед изискванията на УО за дейностите по информация и публичност на проектите.

Дейностите по извършване на одит са заложени да се извършат в края на или непосредствено след приключване на строително-монтажните работи, спрямо изискванията и указанията по ОП, за да бъде използван одитът на проекти като надежден източник при верификацията на разходите от страна на Управляващият орган на ОП.

Времевата рамка на дейността по организация, управление и отчитане на проектите обхваща целия период на продължителност на проектите. Тази дейност също е съобразена спрямо изискванията към служителите в екипите по управление и изпълнение на проекти, както и изискванията към документацията, отчитането на извършената работа и възстановяване на разходите по съответната програма.

Този документ е създаден в рамките на проект BG161PO001/1.4-07/2010/004 „Интегриран план за градско възстановяване и развитие на гр. Бургас“, който се осъществява с финансовата подкрепа на Оперативна програма «Регионално развитие 2007 -2013г», съфинансирана от Европейския съюз чрез Европейския фонд за регионално развитие. Цялата отговорност за съдържанието на документа се носи от Община Бургас и при никакви обстоятелства не може да се счита, че този документ отразява официалното становище на Европейския съюз и Договарящия орган.



Оперативна програма "Регионално развитие" 2007-2013

www.bgregio.eu

Инвестираме във Вашето бъдеще!

Проектът се финансира от Европейския фонд за регионално развитие и от държавния бюджет на Република България

Основна роля за определяне на времевата рамка на проектите предложения в годините имат съответния тип на всеки проект, неговата зрялост и приложимост, както и осъществяването на други проекти.

ФИНАНСОВО ОСИГУРЯВАНЕ НА РЕАЛИЗАЦИЯТА И БЮДЖЕТ НА ИНТЕГРИРАНИЯ ПЛАН ЗА ГРАДСКО ВЪЗСТАНОВЯВАНЕ И РАЗВИТИЕ НА ГРАД БУРГАС ЗА ПЕРИОДА 2014-2020 Г.

Финансовото осигуряване на плана предвижда включените в него проекти да бъдат финансирани или съфинансирани от Структурните и Кохезионния фонд на Европейския съюз, със собствени средства на общината, от републиканския бюджет и частни инвеститори, чрез финансови инструменти, като е възможно през следващия програмен период да бъде търсено и финансиране от други донорски програми,. Проектите са приоритизирани съгласно степента на проектна зрялост приложимост, времева рамка, степен на готовност и необходим финансов ресурс. Проектите, които са включени по линия на ОС 5 „Техническа помощ“ се очаква да стартират в началото на 2015 г.

Общата стойност на ИПГВР на гр. Бургас е на стойност 413 356 680 лв.

Разпределението по зони за въздействие е както следва:

- Публична зона – 193 944 631 лв.
- Социална зона – 88 300 879 лв.
- Икономическа зона – 90 992 420 лв.
- Обновяване на многофамилни жилищни сгради на територията на целия град – 40 118 750 лв.





Оперативна програма "Регионално развитие" 2007-2013

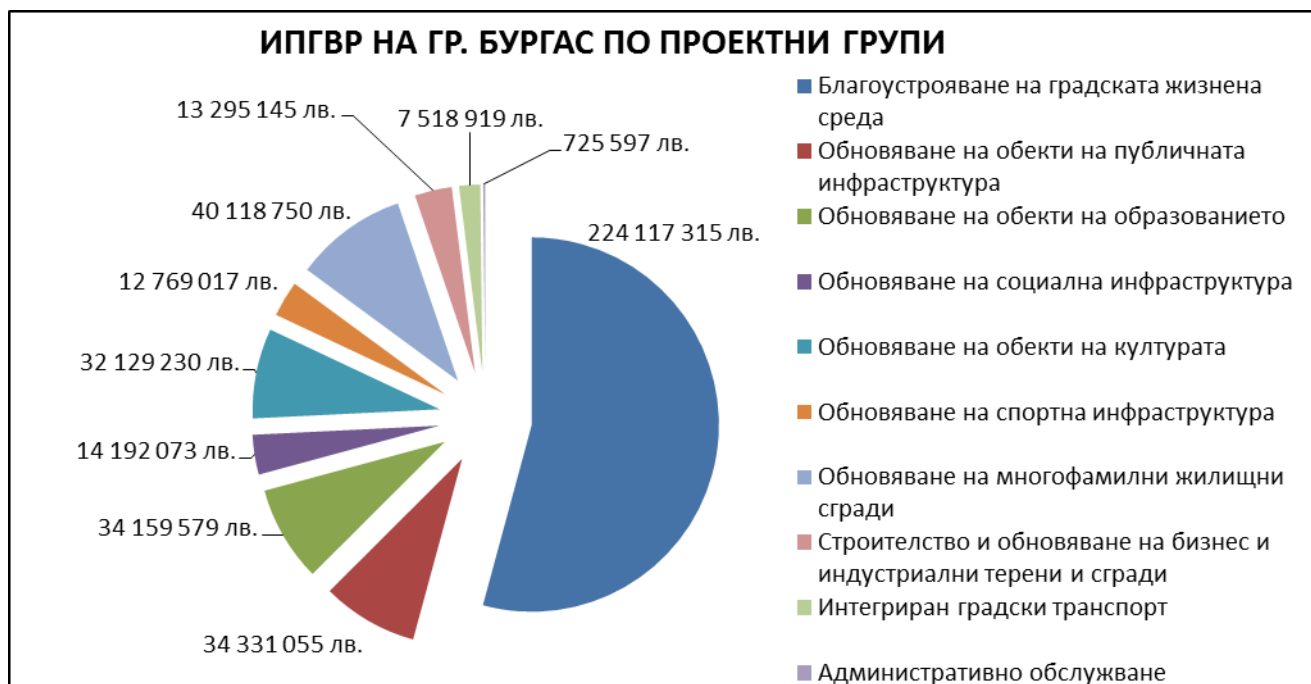
www.bgregio.eu

Инвестираме във Вашето бъдеще!

Проектът се финансира от Европейския фонд за регионално развитие и от държавния бюджет на Република България

ИПГВР по проектни групи	Стойност – лв.
Благоустрояване на градската жизнена среда	224 117 315 лв.
Обновяване на обекти на публичната инфраструктура	34 331 055 лв.
Обновяване на обекти на образованието	34 159 579 лв.
Обновяване на социална инфраструктура	14 192 073 лв.
Обновяване на обекти на културата	32 129 230 лв.
Обновяване на спортна инфраструктура	12 769 017 лв.
Обновяване на многофамилни жилищни сгради	40 118 750 лв.
Строителство и обновяване на бизнес и индустриални терени и сгради	13 295 145 лв.
Интегриран градски транспорт	7 518 919 лв.
Административно обслужване	725 597 лв.
Общо за проектите:	413 356 680 лв.

Разпределението по групи проекти за целия ИПГВР е както следва:





Оперативна програма "Регионално развитие" 2007-2013

www.bgregio.eu

Инвестираме във Вашето бъдеще!

Проектът се финансира от Европейския фонд за регионално развитие и от държавния бюджет на Република България

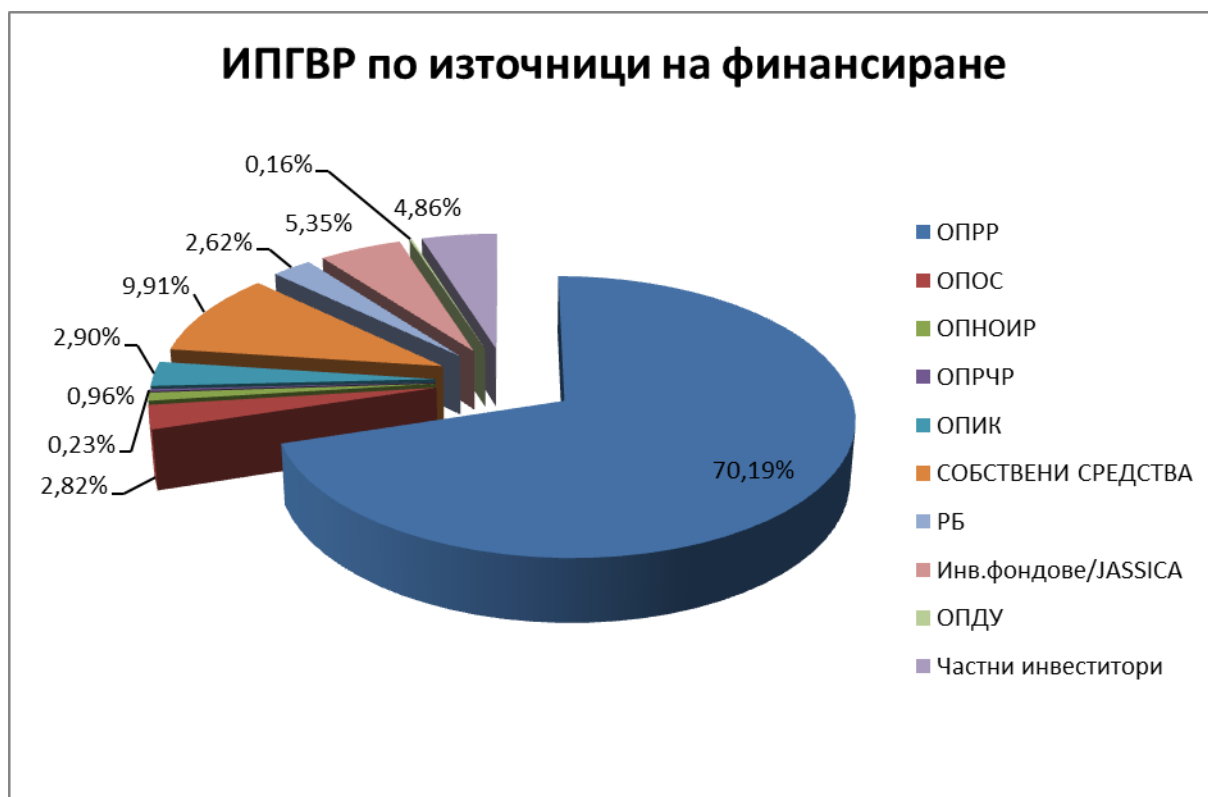
Голяма част от средствата се предвижда да се получат по няколко оперативни програми – ОП „Региони в растеж“, ОП „Околна среда, ОП „Наука и образование за интелигентен растеж и ОП „Развитие на човешките ресурси“.

Основно проектите ще се финансират по ОП „Региони в растеж“, като средствата по тази програма са в размер на 70,19% от целия бюджет на ИПГВР на гр. Бургас. Финансирането по ОП „Околна среда“ за инженерната инфраструктура е 2,82%, а средствата чрез финансови инструменти, тип Jessica са в размер на 5,35% от стойността на целия ИПГВР.

Средствата по ОП „Наука и образование за интелигентен растеж“ се предвижда да покрият разходите за обзавеждане и оборудване на образователната инфраструктура и представляват около 1% от стойността на ИПГВР.

Проектите, които ще се финансират по ОП „Развитие на човешките ресурси“ са концентрирани в социалната зона, предвиждат да покрият разходите за обзавеждане и оборудване за обектите в социална инфраструктура, както и разходите свързани с предоставянето на социални услуги.

Делът на финансовите средства от община Бургас е 9,9%. Той е формиран от средства за съфинансиране на проекти по оперативните програми и проекти.





Оперативна програма "Регионално развитие" 2007-2013

www.bgregio.eu

Инвестираме във Вашето бъдеще!

Проектът се финансира от Европейския фонд за регионално развитие и от държавния бюджет на Република България

Използвани са следните основни допускания за структуриране на проектите и изчисляването на прогнозните стойности, които се отнасят и за трите зони на въздействие на ИПГВР Бургас:

- Разходи за изготвяне на формуляр за кандидатстване (където е приложимо) – са заложиени в размер на 5 000 лв.
- Разходите за разработване на тръжни документи и за извършване на процедури по ЗОП са заложиени с индикативна стойност в размер на 15 000 лв., където е приложимо.
- Разходите за енергиен одит е изчислен на стойност 1.5 лв. по РЗП на обектите на интервенция.
- Разходите за изготвяне на технически паспорт се изчисляват по 5.5 лв. по РЗП на обектите на интервенция, за които е необходимо издаването на технически паспорт.
- Разходите за изготвяне на работни/технически проекти са със стойност до 3% от строителните и монтажните работи, включени в проектите.
- Заложиени са непредвидени разходи за СМР – в размер до 8% от стойността на строителните и монтажните дейности за проектна група „Благоустройство на градската жизнена среда“.
- Разходите за изготвяне на финансов анализ са заложиени със стандартна стойност в размер от 10 000 - 15 000 лв. за тези проекти, които включват обекти, генериращи приходи;
- Разходите за строителен и авторски надзор са със стойност 3% от стойността на строителните и монтажните работи;
- Разходите за управление и контрол на проектите са заложиени до 2% от стойността на преките допустими разходи на проектните предложения;
- Разходите за информация и публичност са заложиени, като 0,5% от стойността на преките допустими разходи на проектните предложения. Тези разходи са ограничени до максимална заложиена стойност 50 000 лв.
- Разходите за извършване на одит на проектите до 1% от стойността на целия проект. Тези разходи са ограничени до максимална заложиена стойност 50 000 лв.

За определяне на процента на съфинансиране от страна на бенефициента е определен 15% размер на съфинансиране, съответно за Проектни групи „Благоустройство на градската жизнена среда“ и „Обновяване на обекти на публичната инфраструктура“. Бюджетите на проектите за изграждане, ремонт, реконструкция и обновяване и прилагане на мерки за енергийна ефективност на обекти на образователната и социалната инфраструктура са структурирани при допускане за 100% грантово финансиране от ОПРР.

Финансирането по ОП „Наука и образование за интелигентен растеж“ и по ОП „Развитие на човешки ресурси“ е структурирано за дейности по обзавеждане и оборудване на социални и образователни обекти в интегрирани проекти за тази инфраструктура, като и за проекти, предвиждащи меки мерки за предоставяне на социални и образователни услуги при допускане на 100% грантово финансиране. **Съобразено е изискването на УО на оперативната програма, 5% от стойността на ИПГВР да бъде инвестирана в социална инфраструктура. Общата стойност за обектите, социална инфраструктура, които са включени в ИПГВР на гр. Бургас, които са предвидени да се финансират по Приоритетна ос 1 на ОПРР възлизат на обща стойност 12 384 274 лв.**

Възползвайки се от възможността за включване на допълнителни проекти за финансиране на социална инфраструктура извън зоните за въздействие, които да представляват до 20% от определения по



Оперативна програма "Регионално развитие" 2007-2013

www.bgregio.eu

Инвестираме във Вашето бъдеще!

Проектът се финансира от Европейския фонд за регионално развитие и от държавния бюджет на Република България

Приоритетна ос 1 индикативен бюджет за града, Община Бургас идентифицира допълнителни обекти на социалната инфраструктура. Индикативните списъци с допълнителните проекти ще бъде представен допълнително пред УО на ОПРР след одобрението на Общинския план за развитие на община Бургас.

Бюджетите на проектите за прилагане на мерки за енергийна ефективност в административни публични сгради по Инвестиционен приоритет 1 на Приоритетна ос 1 са структурирани при допускане за 85% грантово финансиране по ОПРР и 15% съфинансиране от страна на общината.

По отношение на обектите, публична държавна собственост, които са включени в Проектна група „Обновяване на обекти на публичната инфраструктура“, процентът на съфинансиране в размер на 15% е отнесен съответно към Републиканския бюджет, при сключено партньорско споразумение между общината и конкретната институция.

Проектите за изграждане на културна и спортна инфраструктура, които генерират приходи следва да се финансират по ОПРР, чрез финансов инструменти тип JESSICA. Изключение ще бъдат проектите, което засягат читалищата и библиотеките, които ще се финансират по Инвестиционен приоритет 3 на Приоритетна ос 1: „Опазване, популяризиране и развитие на културното и природно наследство“. Финансирането по ОПРР чрез финансов инструмент тип JESSICA е разпределено 90% от инструмента и 10% - съфинансиране от бенефициента, Община Бургас или частен инвеститор, в зависимост от вида на проекта. Финансирането от финансовия инструмент е разпределено пропорционално по 45% между средствата от програмата и фонда/банката, които ще структурират и управляват фонда.

Проектите за обновяване и енергийна ефективност на многофамилни жилищни сгради са включени за финансиране по Инвестиционен приоритет 1 на Приоритетна ос 1: „Предоставяне на подкрепа за енергийната ефективност и за използването на енергия от възобновяеми източници в публични инфраструктури, включително в публични сгради и в жилищния сектор на ОПРР чрез финансов инструмент, чиито параметри на финансиране още не са уточнени. За целите на формирането на бюджета разпределението на средствата по този финансов инструмент е прието в съотношение 50% - частно и 50% - финансиране от финансовия инструмент.

По отношение на разпределението на проектите и тяхното финансиране в периода 2014-2020 г. проектите са приоритизирани съгласно своята потенциална проектна готовност, като проектите, които са включени по линия на ос 5 „Техническа помощ“ се очаква да стартират в началото на 2015 г.

МАТРИЦА-БЮДЖЕТ

Матрица-Бюджет на Индикативния списък на проектите и дейностите,
включени в интегрирания план за градско възстановяване и развитие - гр. Бургас

Проекти по видове зони за въздействие	Отношение към подпомаганите операции на съответната ОП	Проектна готовност (вид на проекта)	Срок на изпълнение в месеци	процедури по ЗОП (вид)	Размер на разходите (в лева)										Забележка
					общо за проекта*	В това число:									
						Други средства от СКФ	Собствени средства за съфинансиране	Изцяло собствени средства	Републикански бюджет	Национални фондове	други инвестиционни фондове	частни инвеститори	други донори	дарения	
1	2	3	4	5	6	7	8	9	10	11	12	13	14	15	16
1 част Зони за въздействие															
Зона на въздействие с публични функции с висока обществена значимост (ЗВ I) общо, в т.ч.:															
Проектна група ЗВ I - 1 Благоустройство на градската жизнена среда					132 713 253 лв.	112 806 265 лв.	19 906 988 лв.								
Проект ЗВ I - 1.1 Обновяване на градска жизнена среда в ЦГЧ	ОПРР приоритетна ос 1 операция: 1.2/ ОПОС	Част от обектите имат готови технически проекти. За другите община планира да изготви технически проекти до края на 2013 г.	24	Открита процедура по ЗОП	13 089 758 лв.	11 126 295 лв.	1 963 464 лв.								
Дейност ЗВ I - 1.1.1 Изготвяне на формуляр за кандидатстване					5 000 лв.	4 250 лв.	750 лв.								
Дейност ЗВ I - 1.1.2 Разработване на тържни документи, подготовка и провеждане на процедури за избор на изпълнители					15 000 лв.	12 750 лв.	2 250 лв.								
Дейност ЗВ I - 1.1.3 Облагородяване/изграждане на публични пространства за широк обществен достъп и рекултивация и изграждане на улична мрежа					11 471 153 лв.	9 750 480 лв.	1 720 673 лв.								
Непредвидени разходи за СМР – в размер до 8% от стойността на строителните и монтажните дейности					917 692 лв.	780 038 лв.	137 654 лв.								
Дейност ЗВ I - 1.1.4 Осъществяване на строителен и авторски надзор					344 135 лв.	292 514 лв.	51 620 лв.								
Дейност ЗВ I - 1.1.5 Информация и публичност					57 356 лв.	48 752 лв.	8 603 лв.								
Дейност ЗВ I - 1.1.6 Организация и управление на проекта					229 423 лв.	195 010 лв.	34 413 лв.								
Дейност ЗВ I - 1.1.7 Независим финансов одит на проекта					50 000 лв.	42 500 лв.	7 500 лв.								
Проект ЗВ I - 1.2 Обновяване на градска жизнена среда в ж.к. Възраждане	ОПРР приоритетна ос 1 операция: 1.2/ ОПОС	Част от обектите са включени в ОС 5 Техническа помощ. Някои от обектите нямат изготвен проект	36	Открита процедура по ЗОП	11 020 991 лв.	9 367 842 лв.	1 653 149 лв.								
Дейност ЗВ I - 1.2.1 Изготвяне на формуляр за кандидатстване					5 000 лв.	4 250 лв.	750 лв.								
Дейност ЗВ I - 1.2.2 Разработване на тържни документи, подготовка и провеждане на процедури за избор на изпълнители					55 694 лв.	47 340 лв.	8 354 лв.								
Дейност ЗВ I - 1.2.4 Изготвяне на технически/работни проекти по реда на ЗУТ и Наредба 4 за обектите, които нямат					15 000 лв.	12 750 лв.	2 250 лв.								

Матрица-Бюджет на Индикативния списък на проектите и дейностите,
включени в интегрирания план за градско възстановяване и развитие - гр. Бургас

Проекти по видове зони за въздействие	Отношение към подпомаганите операции на съответната ОП	Проектна готовност (вид на проекта)	Срок на изпълнение в месеци	процедури по ЗОП (вид)	Размер на разходите (в лева)										Забележка
					общо за проекта*	В това число:									
						Други средства от СКФ	Собствени средства за съфинансиране	Изцяло собствени средства	Републикански бюджет	Национални фондове	други инвестиционни фондове	частни инвеститори	други донори	дарения	
1	2	3	4	5	6	7	8	9	10	11	12	13	14	15	16
Дейност ЗВ I - 1.2.3 Облагородяване/изграждане на публични пространства за широк обществен достъп и реабилитация и изграждане на улична мрежа					9 599 380 лв.	8 159 473 лв.	1 439 907 лв.								
Непредвидени разходи за СМР – в размер до 8% от стойността на строителните и монтажните дейности					767 950 лв.	652 758 лв.	115 193 лв.								
Дейност ЗВ I - 1.2.4 Осъществяване на строителен и авторски надзор					287 981 лв.	244 784 лв.	43 197 лв.								
Дейност ЗВ I - 1.2.5 Информация и публичност					47 997 лв.	40 797 лв.	7 200 лв.								
Дейност ЗВ I - 1.2.6 Организация и управление на проекта					191 988 лв.	163 189 лв.	28 798 лв.								
Дейност ЗВ I - 1.2.7 Независим финансов одит на проекта					50 000 лв.	42 500 лв.	7 500 лв.								
Проект ЗВ I - 1.3 Обновяване на градска жизнена среда в ЦГЧ и Приморски парк	ОПРР приоритетна операция: 1.2/ ОПОС	Част от обектите са включени в ОС 5 Техническа помощ. Някои от обектите нямат изготвен проект	36	Открита процедура по ЗОП	14 000 507 лв.	11 900 431 лв.	2 100 076 лв.								
Дейност ЗВ I - 1.3.1 Изготвяне на формуляр за кандидатстване					5 000 лв.	4 250 лв.	750 лв.								
Дейност ЗВ I - 1.3.2 Разработване на тръжни документации, подготовка и провеждане на процедури за избор на изпълнители					15 000 лв.	12 750 лв.	2 250 лв.								
Дейност ЗВ I - 1.3.4 Изготвяне на технически/работни проекти по реда на ЗУТ и Наредба 4 за обектите, които нямат					69 497 лв.	59 073 лв.	10 425 лв.								
Дейност ЗВ I - 1.3.3 Облагородяване/изграждане на публични пространства за широк обществен достъп и реабилитация и изграждане на улична мрежа					12 212 343 лв.	10 380 491 лв.	1 831 851 лв.								
Непредвидени разходи за СМР – в размер до 8% от стойността на строителните и монтажните дейности					976 987 лв.	830 439 лв.	146 548 лв.								
Дейност ЗВ I - 1.3.4 Осъществяване на строителен и авторски надзор					366 370 лв.	311 415 лв.	54 956 лв.								
Дейност ЗВ I - 1.3.5 Информация и публичност					61 062 лв.	51 902 лв.	9 159 лв.								
Дейност ЗВ I - 1.3.6 Организация и управление на проекта					244 247 лв.	207 610 лв.	36 637 лв.								
Дейност ЗВ I - 1.3.7 Независим финансов одит на проекта					50 000 лв.	42 500 лв.	7 500 лв.								
Проект ЗВ I - 1.4 Обновяване на градска жизнена среда в Парк Езеро и Атанасовска коса	ОПРР приоритетна операция: 1.2/ ОПОС	Част от обектите са включени в ОС 5 Техническа помощ. Някои от обектите нямат изготвен проект	36	Открита процедура по ЗОП	6 486 538 лв.	5 513 558 лв.	972 981 лв.								
Дейност ЗВ I - 1.4.1 Изготвяне на формуляр за кандидатстване					5 000 лв.	4 250 лв.	750 лв.								

Матрица-Бюджет на Индикативния списък на проектите и дейностите,
включени в интегрирания план за градско възстановяване и развитие - гр. Бургас

Проекти по видове зони за въздействие	Отношение към подпомаганите операции на съответната ОП	Проектна готовност (вид на проекта)	Срок на изпълнение в месеци	процедури по ЗОП (вид)	Размер на разходите (в лева)										Забележка
					общо за проекта*	В това число:									
						Други средства от СКФ	Собствени средства за съфинансиране	Изцяло собствени средства	Републикански бюджет	Национални фондове	други инвестиционни фондове	частни инвеститори	други донори	дарения	
1	2	3	4	5	6	7	8	9	10	11	12	13	14	15	16
Дейност ЗВ I - 1.4.2 Разработване на тръжни документации, подготовка и провеждане на процедури за избор на изпълнители					15 000 лв.	12 750 лв.	2 250 лв.								
Дейност ЗВ I - 1.4.3 Изготвяне на технически/работни проекти по реда на ЗУТ и Наредба 4 за обектите, които нямат					27 633 лв.	23 488 лв.	4 145 лв.								
Дейност ЗВ I - 1.4.4 Облагородяване/изграждане на публични пространства за широк обществен достъп и рехабилитация и изграждане на улична мрежа					5 628 992 лв.	4 784 643 лв.	844 349 лв.								
Непредвидени разходи за СМР – в размер до 8% от стойността на строителните и монтажните дейности					450 319 лв.	382 771 лв.	67 548 лв.								
Дейност ЗВ I - 1.4.5 Осъществяване на строителен и авторски надзор					168 870 лв.	143 539 лв.	25 330 лв.								
Дейност ЗВ I - 1.4.6 Информация и публичност					28 145 лв.	23 923 лв.	4 222 лв.								
Дейност ЗВ I - 1.4.7 Организация и управление на проекта					112 580 лв.	95 693 лв.	16 887 лв.								
Дейност ЗВ I - 1.4.8 Независим финансов одит на проекта					50 000 лв.	42 500 лв.	7 500 лв.								
Проект ЗВ I - 1.5 Обновяване на градска жизнена среда в ЦГЧ и Приморски парк	ОПРР приоритетна операция: 1.2/ ОПОС	Няма изготвени проекти	36	Открита процедура по ЗОП	6 222 016 лв.	5 288 713 лв.	933 302 лв.								
Дейност ЗВ I - 1.5.1 Изготвяне на формуляр за кандидатстване					5 000 лв.	4 250 лв.	750 лв.								
Дейност ЗВ I - 1.5.2 Изготвяне на технически/работни проекти по реда на ЗУТ и Наредба 4 за обектите, които нямат					15 000 лв.	12 750 лв.	2 250 лв.								
Дейност ЗВ I - 1.5.3 Разработване на тръжни документации, подготовка и провеждане на процедури за избор на изпълнители					158 421 лв.	134 658 лв.	23 763 лв.								
Дейност ЗВ I - 1.5.4 Рехабилитация и изграждане на улична мрежа					5 280 700 лв.	4 488 595 лв.	792 105 лв.								
Непредвидени разходи за СМР – в размер до 8% от стойността на строителните и монтажните дейности					422 456 лв.	359 088 лв.	63 368 лв.								
Дейност ЗВ I - 1.5.5 Осъществяване на строителен и авторски надзор					158 421 лв.	134 658 лв.	23 763 лв.								
Дейност ЗВ I - 1.5.6 Информация и публичност					26 404 лв.	22 443 лв.	3 961 лв.								
Дейност ЗВ I - 1.5.7 Организация и управление на проекта					105 614 лв.	89 772 лв.	15 842 лв.								
Дейност ЗВ I - 1.5.8 Независим финансов одит на проекта					50 000 лв.	42 500 лв.	7 500 лв.								
Проект ЗВ I - 1.6 Обновяване на градска жизнена среда в ж.к. Възраждане	ОПРР приоритетна операция: 1.2/ ОПОС	Няма изготвени проекти	36	Открита процедура по ЗОП	1 815 426 лв.	1 543 112 лв.	272 314 лв.								
Дейност ЗВ I - 1.6.1 Изготвяне на формуляр за кандидатстване					5 000 лв.	4 250 лв.	750 лв.								
Дейност ЗВ I - 1.6.2 Изготвяне на технически/работни проекти по реда на ЗУТ и Наредба 4 за обектите, които нямат					15 000 лв.	12 750 лв.	2 250 лв.								

Матрица-Бюджет на Индикативния списък на проектите и дейностите,
включени в интегрирания план за градско възстановяване и развитие - гр. Бургас

Проекти по видове зони за въздействие	Отношение към подпомаганите операции на съответната ОП	Проектна готовност (вид на проекта)	Срок на изпълнение в месеци	процедури по ЗОП (вид)	Размер на разходите (в лева)										Забележка
					общо за проекта*	В това число:									
						Други средства от СКФ	Собствени средства за съфинансиране	Изцяло собствени средства	Републикански бюджет	Национални фондове	други инвестиционни фондове	частни инвеститори	други донори	дарения	
1	2	3	4	5	6	7	8	9	10	11	12	13	14	15	16
Дейност ЗВ I - 1.6.3 Разработване на тръжни документации, подготовка и провеждане на процедури за избор на изпълнители					45 771 лв.	38 906 лв.	6 866 лв.								
Дейност ЗВ I - 1.6.4 Реабилитация и изграждане на улична мрежа					1 525 710 лв.	1 296 853 лв.	228 856 лв.								
Непредвидени разходи за СМР – в размер до 8% от стойността на строителните и монтажните дейности					122 057 лв.	103 748 лв.	18 309 лв.								
Дейност ЗВ I - 1.6.5 Осъществяване на строителен и авторски надзор					45 771 лв.	38 906 лв.	6 866 лв.								
Дейност ЗВ I - 1.6.6 Информация и публичност					7 629 лв.	6 484 лв.	1 144 лв.								
Дейност ЗВ I - 1.6.7 Организация и управление на проекта					30 514 лв.	25 937 лв.	4 577 лв.								
Дейност ЗВ I - 1.6.8 Независим финансов одит на проекта					17 975 лв.	15 278 лв.	2 696 лв.								
Проект ЗВ I - 1.7 Обновяване на градска жизнена среда в ЦГЧ и Приморски парк	ОПРР приоритетна операция: 1.2/ ОПОС	Няма изготвени проекти	36	Открита процедура по ЗОП	5 658 017 лв.	4 809 315 лв.	848 703 лв.								
Дейност ЗВ I - 1.7.1 Изготвяне на формуляр за кандидатстване					5 000 лв.	4 250 лв.	750 лв.								
Дейност ЗВ I - 1.7.2 Изготвяне на технически/работни проекти по реда на ЗУТ и Наредба 4 за обектите, които нямат					15 000 лв.	12 750 лв.	2 250 лв.								
Дейност ЗВ I - 1.7.3 Разработване на тръжни документации, подготовка и провеждане на процедури за избор на изпълнители					143 897 лв.	122 313 лв.	21 585 лв.								
Дейност ЗВ I - 1.7.4 Реабилитация и изграждане на улична мрежа					4 796 581 лв.	4 077 094 лв.	719 487 лв.								
Непредвидени разходи за СМР – в размер до 8% от стойността на строителните и монтажните дейности					383 726 лв.	326 168 лв.	57 559 лв.								
Дейност ЗВ I - 1.7.5 Осъществяване на строителен и авторски надзор					143 897 лв.	122 313 лв.	21 585 лв.								
Дейност ЗВ I - 1.7.6 Информация и публичност					23 983 лв.	20 385 лв.	3 597 лв.								
Дейност ЗВ I - 1.7.7 Организация и управление на проекта					95 932 лв.	81 542 лв.	14 390 лв.								
Дейност ЗВ I - 1.7.8 Независим финансов одит на проекта					50 000 лв.	42 500 лв.	7 500 лв.								
Проект ЗВ I - 1.8 Обновяване на градска жизнена среда в Приморски парк (ЗОД)	ОПРР приоритетна операция: 1.2	Няма изготвени проекти	36	Открита процедура по ЗОП	74 420 000 лв.	63 257 000 лв.	11 163 000 лв.								
Дейност ЗВ I - 1.8.1 Изготвяне на формуляр за кандидатстване					5 000 лв.	4 250 лв.	750 лв.								
Дейност ЗВ I - 1.8.2 Изготвяне на технически/работни проекти по реда на ЗУТ и Наредба 4 за обектите, които нямат					15 000 лв.	12 750 лв.	2 250 лв.								
Дейност ЗВ I - 1.8.3 Разработване на тръжни документации, подготовка и провеждане на процедури за избор на изпълнители					1 950 000 лв.	1 657 500 лв.	292 500 лв.								

Матрица-Бюджет на Индикативния списък на проектите и дейностите,
включени в интегрирания план за градско възстановяване и развитие - гр. Бургас

Проекти по видове зони за въздействие	Отношение към подпомаганите операции на съответната ОП	Проектна готовност (вид на проекта)	Срок на изпълнение в месеци	процедури по ЗОП (вид)	Размер на разходите (в лева)										Забележка
					общо за проекта*	В това число:									
						Други средства от СКФ	Собствени средства за съфинансиране	Изцяло собствени средства	Републикански бюджет	Национални фондове	други инвестиционни фондове	частни инвеститори	други донори	дарения	
1	2	3	4	5	6	7	8	9	10	11	12	13	14	15	16
Дейност ЗВ I - 1.8.4 Облагородяване/изграждане на публични пространства за широк обществен достъп от 5 до 14 корабно място					65 000 000 лв.	55 250 000 лв.	9 750 000 лв.								
Непредвидени разходи за СМР – в размер до 8% от стойността на строителните и монтажните дейности					5 200 000 лв.	4 420 000 лв.	780 000 лв.								
Дейност ЗВ I - 1.8.5 Осъществяване на строителен и авторски надзор					1 950 000 лв.	1 657 500 лв.	292 500 лв.								
Дейност ЗВ I - 1.8.6 Информация и публичност					50 000 лв.	42 500 лв.	7 500 лв.								
Дейност ЗВ I - 1.8.7 Организация и управление на проекта					200 000 лв.	170 000 лв.	30 000 лв.								
Дейност ЗВ I - 1.8.8 Независим финансов одит на проекта					50 000 лв.	42 500 лв.	7 500 лв.								
Проектна група ЗВ I - 2 Обновяване на обекти на публичната инфраструктура					26 853 748 лв.	22 825 686 лв.	773 922 лв.	0 лв.	3 254 141 лв.	0 лв.	0 лв.	0 лв.	0 лв.	0 лв.	
Проект ЗВ I - 2.1 Обновяване и внедряване на мерки за енергийна ефективност в Агенция по вписванията	ОПРР приоритетна ос 1 операция: 1.1	Няма изготвени проекти	24	Открита процедура по ЗОП	1 777 908 лв.	1 511 222 лв.	266 686 лв.	0 лв.	0 лв.	0 лв.	0 лв.	0 лв.	0 лв.	0 лв.	
Дейност ЗВ I - 2.1.1 Изготвяне на формуляр за кандидатстване					5 000 лв.	4 250 лв.	750 лв.								
Дейност ЗВ I - 2.1.2 Разработване на тръжни документи, подготовка и провеждане на процедури за избор на изпълнители					15 000 лв.	12 750 лв.	2 250 лв.								
Дейност ЗВ I - 2.1.3 Изготвяне на технически/работен проект по реда на ЗУТ и Наредба 4					47 962 лв.	40 768 лв.	7 194 лв.								
Дейност ЗВ I - 2.1.4 Обследване за енергийна ефективност					5 679 лв.	4 827 лв.	852 лв.								
Дейност ЗВ I - 2.1.5 Обновяване и внедряване на мерки за енергийна ефективност в Агенция по вписванията					1 598 734 лв.	1 358 924 лв.	239 810 лв.								
Дейност ЗВ I - 2.1.6 Осъществяване на строителен и авторски надзор					47 962 лв.	40 768 лв.	7 194 лв.								
Дейност ЗВ I - 2.1.7 Информация и публичност					7 994 лв.	6 795 лв.	1 199 лв.								
Дейност ЗВ I - 2.1.8 Организация и управление на проекта					31 975 лв.	27 178 лв.	4 796 лв.								
Дейност ЗВ I - 2.1.9 Независим финансов одит на проекта					17 603 лв.	14 963 лв.	2 640 лв.								
Проект ЗВ I - 2.2 Обновяване и внедряване на мерки за енергийна ефективност в Областна дирекция на МВР и 1 РПУ	ОПРР приоритетна ос 1 операция: 1.1	Няма изготвени проекти	24	Открита процедура по ЗОП	4 664 324 лв.	3 964 676 лв.	0 лв.	0 лв.	699 649 лв.	0 лв.	0 лв.	0 лв.	0 лв.	0 лв.	
Дейност ЗВ I - 2.2.1 Изготвяне на формуляр за кандидатстване					5 000 лв.	4 250 лв.			750 лв.						
Дейност ЗВ I - 2.2.2 Разработване на тръжни документи, подготовка и провеждане на процедури за избор на изпълнители					15 000 лв.	12 750 лв.			2 250 лв.						
Дейност ЗВ I - 2.2.3 Изготвяне на технически/работен проект по реда на ЗУТ и Наредба 4					126 737 лв.	107 726 лв.			19 011 лв.						
Дейност ЗВ I - 2.2.4 Обследване за енергийна ефективност					14 498 лв.	12 323 лв.			2 175 лв.						

Матрица-Бюджет на Индикативния списък на проектите и дейностите,
включени в интегрирания план за градско възстановяване и развитие - гр. Бургас

Проекти по видове зони за въздействие	Отношение към подпомаганите операции на съответната ОП	Проектна готовност (вид на проекта)	Срок на изпълнение в месеци	процедури по ЗОП (вид)	Размер на разходите (в лева)										Забележка
					общо за проекта*	В това число:									
						Други средства от СКФ	Собствени средства за съфинансиране	Изцяло собствени средства	Републикански бюджет	Национални фондове	други инвестиционни фондове	частни инвеститори	други донори	дарения	
1	2	3	4	5	6	7	8	9	10	11	12	13	14	15	16
Дейност ЗВ I - 2.2.5 Обновяване и внедряване на мерки за енергийна ефективност в Областна дирекция на МВР и 1 РПУ					4 224 558 лв.	3 590 874 лв.			633 684 лв.						
Дейност ЗВ I - 2.2.6 Осъществяване на строителен и авторски надзор					126 737 лв.	107 726 лв.			19 011 лв.						
Дейност ЗВ I - 2.2.7 Информация и публичност					21 123 лв.	17 954 лв.			3 168 лв.						
Дейност ЗВ I - 2.2.8 Организация и управление на проекта					84 491 лв.	71 817 лв.			12 674 лв.						
Дейност ЗВ I - 2.2.9 Независим финансов одит на проекта					46 181 лв.	39 254 лв.			6 927 лв.						
Проект ЗВ I - 2.3 Обновяване и внедряване на мерки за енергийна ефективност в Национална компания железопътна инфраструктура и Държавно предприятие пристанищна инфраструктура и Изпълнителна агенция морска администрация /дирекция Морска администрация - Бургас/	ОПРР приоритетна операция: 1.1	Няма изготвени проекти	24	Открита процедура по ЗОП	6 015 956 лв.	5 113 563 лв.	0 лв.	0 лв.	902 393 лв.	0 лв.	0 лв.	0 лв.	0 лв.	0 лв.	0 лв.
Дейност ЗВ I - 2.3.1 Изготвяне на формуляр за кандидатстване					5 000 лв.	4 250 лв.			750 лв.						
Дейност ЗВ I - 2.3.2 Разработване на тържни документи, подготовка и провеждане на процедури за избор на изпълнители					15 000 лв.	12 750 лв.			2 250 лв.						
Дейност ЗВ I - 2.3.3 Изготвяне на технически/работен проект по реда на ЗУТ и Наредба 4					164 025 лв.	139 422 лв.			24 604 лв.						
Дейност ЗВ I - 2.3.4 Обследване за енергийна ефективност					13 706 лв.	11 650 лв.			2 056 лв.						
Дейност ЗВ I - 2.3.5 Обновяване и внедряване на мерки за енергийна ефективност в Национална компания железопътна инфраструктура и Държавно предприятие пристанищна инфраструктура и ИА Морска администрация					5 467 512 лв.	4 647 385 лв.			820 127 лв.						
Дейност ЗВ I - 2.3.6 Осъществяване на строителен и авторски надзор					164 025 лв.	139 422 лв.			24 604 лв.						
Дейност ЗВ I - 2.3.7 Информация и публичност					27 338 лв.	23 237 лв.			4 101 лв.						
Дейност ЗВ I - 2.3.8 Организация и управление на проекта					109 350 лв.	92 948 лв.			16 403 лв.						
Дейност ЗВ I - 2.3.9 Независим финансов одит на проекта					50 000 лв.	42 500 лв.			7 500 лв.						
Проект ЗВ I - 2.4 Обновяване и внедряване на мерки за енергийна ефективност в Съдебната палата	ОПРР приоритетна операция: 1.1	Няма изготвени проекти	24	Открита процедура по ЗОП	6 184 158 лв.	5 256 535 лв.	0 лв.	0 лв.	927 624 лв.	0 лв.	0 лв.	0 лв.	0 лв.	0 лв.	0 лв.
Дейност ЗВ I - 2.4.1 Изготвяне на формуляр за кандидатстване					5 000 лв.	4 250 лв.			750 лв.						
Дейност ЗВ I - 2.4.2 Разработване на тържни документи, подготовка и провеждане на процедури за избор на изпълнители					15 000 лв.	12 750 лв.			2 250 лв.						

Матрица-Бюджет на Индикативния списък на проектите и дейностите,
включени в интегрирания план за градско възстановяване и развитие - гр. Бургас

Проекти по видове зони за въздействие	Отношение към подпомаганите операции на съответната ОП	Проектна готовност (вид на проекта)	Срок на изпълнение в месеци	процедури по ЗОП (вид)	Размер на разходите (в лева)										Забележка
					общо за проекта*	В това число:								други дарения	
						Други средства от СКФ	Собствени средства за съфинансиране	Изцяло собствени средства	Републикански бюджет	Национални фондове	други инвестиционни фондове	частни инвеститори	други донори		
1	2	3	4	5	6	7	8	9	10	11	12	13	14	15	16
Дейност ЗВ I - 2.4.3 Изготвяне на технически/работен проект по реда на ЗУТ и Наредба 4					165 451 лв.	140 633 лв.			24 818 лв.						
Дейност ЗВ I - 2.4.4 Обследване за енергийна ефективност					25 175 лв.	21 398 лв.			3 776 лв.						
Дейност ЗВ I - 2.4.5 Обновяване и внедряване на мерки за енергийна ефективност в Съдебната палата					5 617 027 лв.	4 774 473 лв.			842 554 лв.						
Дейност ЗВ I - 2.4.6 Осъществяване на строителен и авторски надзор					165 451 лв.	140 633 лв.			24 818 лв.						
Дейност ЗВ I - 2.4.7 Информация и публичност					28 211 лв.	23 979 лв.			4 232 лв.						
Дейност ЗВ I - 2.4.8 Организация и управление на проекта					112 844 лв.	95 917 лв.			16 927 лв.						
Дейност ЗВ I - 2.4.9 Независим финансов одит на проекта					50 000 лв.	42 500 лв.			7 500 лв.						
Проект ЗВ I - 2.5 Обновяване и внедряване на мерки за енергийна ефективност в Областната администрация	ОПРР приоритетна операция: 1.1	Няма изготвени проекти	24	Открита процедура по ЗОП	1 031 787 лв.	877 019 лв.	0 лв.	0 лв.	154 768 лв.	0 лв.	0 лв.	0 лв.	0 лв.	0 лв.	
Дейност ЗВ I - 2.5.1 Изготвяне на формуляр за кандидатстване					5 000 лв.	4 250 лв.			750 лв.						
Дейност ЗВ I - 2.5.2 Разработване на тръжни документации, подготовка и провеждане на процедури за избор на изпълнители					15 000 лв.	12 750 лв.			2 250 лв.						
Дейност ЗВ I - 2.5.3 Изготвяне на технически/работен проект по реда на ЗУТ и Наредба 4					27 693 лв.	23 539 лв.			4 154 лв.						
Дейност ЗВ I - 2.5.4 Обновяване и внедряване на мерки за енергийна ефективност в Областната администрация					923 107 лв.	784 641 лв.			138 466 лв.						
Дейност ЗВ I - 2.5.5 Осъществяване на строителен и авторски надзор					27 693 лв.	23 539 лв.			4 154 лв.						
Дейност ЗВ I - 2.5.6 Информация и публичност					4 616 лв.	3 923 лв.			692 лв.						
Дейност ЗВ I - 2.5.7 Организация и управление на проекта					18 462 лв.	15 693 лв.			2 769 лв.						
Дейност ЗВ I - 2.5.8 Независим финансов одит на проекта					10 216 лв.	8 683 лв.			1 532 лв.						
Проект ЗВ I - 2.6 Обновяване и внедряване на мерки за енергийна ефективност в ИА Военни клубове и военно-почивно дело	ОПРР приоритетна операция: 1.1	Няма изготвени проекти	24	Открита процедура по ЗОП	3 798 045 лв.	3 228 338 лв.	0 лв.	0 лв.	569 707 лв.	0 лв.	0 лв.	0 лв.	0 лв.	0 лв.	
Дейност ЗВ I - 2.6.1 Изготвяне на формуляр за кандидатстване					5 000 лв.	4 250 лв.			750 лв.						
Дейност ЗВ I - 2.6.2 Разработване на тръжни документации, подготовка и провеждане на процедури за избор на изпълнители					15 000 лв.	12 750 лв.			2 250 лв.						
Дейност ЗВ I - 2.6.3 Изготвяне на технически/работен проект по реда на ЗУТ и Наредба 4					103 018 лв.	87 566 лв.			15 453 лв.						
Дейност ЗВ I - 2.6.4 Обследване за енергийна ефективност					14 250 лв.	12 113 лв.			2 138 лв.						
Дейност ЗВ I - 2.6.5 Обновяване и внедряване на мерки за енергийна ефективност в ИА Военни клубове и военно-почивно дело					3 433 949 лв.	2 918 856 лв.			515 092 лв.						

Матрица-Бюджет на Индикативния списък на проектите и дейностите,
включени в интегрирания план за градско възстановяване и развитие - гр. Бургас

Проекти по видове зони за въздействие	Отношение към подпомаганите операции на съответната ОП	Проектна готовност (вид на проекта)	Срок на изпълнение в месеци	процедури по ЗОП (вид)	Размер на разходите (в лева)										Забележка
					общо за проекта*	В това число:									
						Други средства от СКФ	Собствени средства за съфинансиране	Изцяло собствени средства	Републикански бюджет	Национални фондове	други инвестиционни фондове	частни инвеститори	други донори	дарения	
1	2	3	4	5	6	7	8	9	10	11	12	13	14	15	16
Дейност ЗВ I - 2.6.6 Осъществяване на строителен и авторски надзор					103 018 лв.	87 566 лв.			15 453 лв.						
Дейност ЗВ I - 2.6.7 Информация и публичност					17 241 лв.	14 655 лв.			2 586 лв.						
Дейност ЗВ I - 2.6.8 Организация и управление на проекта					68 964 лв.	58 619 лв.			10 345 лв.						
Дейност ЗВ I - 2.6.9 Независим финансов одит на проекта					37 604 лв.	31 964 лв.			5 641 лв.						
Проект ЗВ I - 2.7 Обновяване и внедряване на мерки за енергийна ефективност в Профсъюзен дом /ОП общински имоти/ (Агенция пътна инфраструктура)	ОПРР приоритетна ос 1 операция: 1.1	Няма изготвени проекти	24	Открита процедура по ЗОП	3 381 569 лв.	2 874 333 лв.	507 235 лв.	0 лв.	0 лв.	0 лв.	0 лв.	0 лв.	0 лв.	0 лв.	
Дейност ЗВ I - 2.7.1 Изготвяне на формуляр за кандидатстване					5 000 лв.	4 250 лв.	750 лв.								
Дейност ЗВ I - 2.7.2 Разработване на тръжни документи, подготовка и провеждане на процедури за избор на изпълнители					15 000 лв.	12 750 лв.	2 250 лв.								
Дейност ЗВ I - 2.7.3 Изготвяне на технически/работен проект по реда на ЗУТ и Наредба 4					91 964 лв.	78 170 лв.	13 795 лв.								
Дейност ЗВ I - 2.7.4 Обследване за енергийна ефективност					2 000 лв.	1 700 лв.	300 лв.								
Дейност ЗВ I - 2.7.5 Обновяване и внедряване на мерки за енергийна ефективност в Профсъюзен дом /ОП общински имоти/ (Агенция пътна инфраструктура)					3 065 473 лв.	2 605 652 лв.	459 821 лв.								
Дейност ЗВ I - 2.7.6 Осъществяване на строителен и авторски надзор					91 964 лв.	78 170 лв.	13 795 лв.								
Дейност ЗВ I - 2.7.7 Информация и публичност					15 337 лв.	13 037 лв.	2 301 лв.								
Дейност ЗВ I - 2.7.8 Организация и управление на проекта					61 349 лв.	52 147 лв.	9 202 лв.								
Дейност ЗВ I - 2.7.9 Независим финансов одит на проекта					33 481 лв.	28 459 лв.	5 022 лв.								
Проектна група ЗВ I - 3 Обновяване на обекти на образованието					6 342 578 лв.	6 342 578 лв.									
Проект ЗВ I - 3.1 Реконструкция и ремонт на Дом за деца, лишени от родителска грижа Ал. Г. Коджакафалията за целите за образование	ОПРР приоритетна ос 1 операция: 1.3 ОПНОИР	Включен по схема 5.02 "В подкрепа за следващия програмен период"	24	Открита процедура по ЗОП	1 850 653 лв.	1 850 653 лв.									
Дейности ЗВ I - 3.1.1 Изготвяне на формуляр за кандидатстване					5 000 лв.	5 000 лв.									
Дейности ЗВ I - 3.1.2 Разработване на тръжни документи, подготовка и провеждане на процедури за избор на изпълнители					15 000 лв.	15 000 лв.									
Дейности ЗВ I - 3.1.3 Реконструкция и ремонт на Дом за деца, лишени от родителска грижа Ал. Г. Коджакафалията за целите за образование					1 425 420 лв.	1 425 420 лв.									
Дейности ЗВ I - 3.1.4 Обзавеждане и оборудване					184 584 лв.	184 584 лв.									

Матрица-Бюджет на Индикативния списък на проектите и дейностите,
включени в интегрирания план за градско възстановяване и развитие - гр. Бургас

Проекти по видове зони за въздействие	Отношение към подпомаганите операции на съответната ОП	Проектна готовност (вид на проекта)	Срок на изпълнение в месеци	процедури по ЗОП (вид)	Размер на разходите (в лева)										Забележка
					общо за проекта*	В това число:								други дарения	
						Други средства от СКФ	Собствени средства за съфинансиране	Изцяло собствени средства	Републикански бюджет	Национални фондове	други инвестиционни фондове	частни инвеститори	други донори		
1	2	3	4	5	6	7	8	9	10	11	12	13	14	15	16
Дейности ЗВ I - 3.1.5 Благоустрояване на прилежащ терен					111 000 лв.	111 000 лв.									
Дейности ЗВ I - 3.1.6 Осъществяване на строителен и авторски надзор					48 300 лв.	48 300 лв.									
Дейности ЗВ I - 3.1.7 Информация и публичност					8 605 лв.	8 605 лв.									
Дейности ЗВ I - 3.1.8 Организация и управление на проекта					34 420 лв.	34 420 лв.									
Дейности ЗВ I - 3.1.9 Независим финансов одит на проекта					18 323 лв.	18 323 лв.									
Проект ЗВ I - 3.2 Ремонт и реконструкция, както и внедряване на мерки за енергийна ефективност и обновяване на прилежащ терен/дворни пространства и площадки в стара баня на ОУ Л.Каравелов	ОПРР приоритетна операция: 1.3 ОПНОИР	Готов технически проект	24	Открита процедура по ЗОП	977 758 лв.	977 758 лв.									
Дейности ЗВ I - 3.2.1 Изготвяне на формуляр за кандидатстване					5 000 лв.	5 000 лв.									
Дейности ЗВ I - 3.2.2 Разработване на тръжни документации, подготовка и провеждане на процедури за избор на изпълнители					15 000 лв.	15 000 лв.									
Дейности ЗВ I - 3.2.3 Ремонт и реконструкция, както и внедряване на мерки за енергийна ефективност и обновяване на прилежащ терен/дворни пространства и площадки в стара баня на ОУ Л.Каравелов					549 427 лв.	549 427 лв.									
Дейности ЗВ I - 3.2.4 Обзавеждане и оборудване					279 217 лв.	279 217 лв.									
Дейности ЗВ I - 3.2.5 Благоустрояване на прилежащ терен					72 056 лв.	72 056 лв.									
Дейности ЗВ I - 3.2.6 Осъществяване на строителен и авторски надзор					24 859 лв.	24 859 лв.									
Дейности ЗВ I - 3.2.7 Информация и публичност					4 504 лв.	4 504 лв.									
Дейности ЗВ I - 3.2.8 Организация и управление на проекта					18 014 лв.	18 014 лв.									
Дейности ЗВ I - 3.2.9 Независим финансов одит на проекта					9 681 лв.	9 681 лв.									
Проект ЗВ I - 3.3 Обновяване на прилежащ терен/дворни пространства и площадки в ОУ Св. Княз Борис I (двор) и в ОУ Любен Каравелов	ОПРР приоритетна операция: 1.3	Няма изготвен проект	24	Открита процедура по ЗОП	1 232 658 лв.	1 232 658 лв.		Н/П							
Дейност ЗВ I - 3.3.1 Изготвяне на формуляр за кандидатстване					5 000 лв.	5 000 лв.									
Дейност ЗВ I - 3.3.2 Разработване на тръжни документации, подготовка и провеждане на процедури за избор на изпълнители					15 000 лв.	15 000 лв.									
Дейност ЗВ I - 3.3.3 Изготвяне на технически/работен проект по реда на ЗУТ и Наредба 4					33 192 лв.	33 192 лв.									

Матрица-Бюджет на Индикативния списък на проектите и дейностите,
включени в интегрирания план за градско възстановяване и развитие - гр. Бургас

Проекти по видове зони за въздействие	Отношение към подпомаганите операции на съответната ОП	Проектна готовност (вид на проекта)	Срок на изпълнение в месеци	процедури по ЗОП (вид)	Размер на разходите (в лева)										Забележка
					общо за проекта*	В това число:									
						Други средства от СКФ	Собствени средства за съфинансиране	Изцяло собствени средства	Републикански бюджет	Национални фондове	други инвестиционни фондове	частни инвеститори	други донори	дарения	
1	2	3	4	5	6	7	8	9	10	11	12	13	14	15	16
Дейност ЗВ I - 3.3.4 Обновяване на прилещач терен/дворни пространства и площадки в ОУ Св. Княз Борис I (двор) и в ОУ Любен Каравелов					1 106 408 лв.	1 106 408 лв.									
Дейност ЗВ I - 3.3.5 Осъществяване на строителен и авторски надзор					33 192 лв.	33 192 лв.									
Дейност ЗВ I - 3.3.6 Информация и публичност					5 532 лв.	5 532 лв.									
Дейност ЗВ I - 3.3.7 Организация и управление на проекта					22 128 лв.	22 128 лв.									
Дейност ЗВ I - 3.3.8 Независим финансов одит на проекта					12 205 лв.	12 205 лв.									
Проект ЗВ I - 3.4 Обновяване на прилещач терен/дворни пространства и площадки в Търговска гимназия и в СОУ Св. Св. Кирил и Методий	ОПРР приоритетна операция: 1.3	Няма изготвен проект	24	Открита процедура по ЗОП	1 174 297 лв.	1 174 297 лв.		Н/П							
Дейност ЗВ I - 3.4.1 Изготвяне на формуляр за кандидатстване					5 000 лв.										
Дейност ЗВ I - 3.4.2 Разработване на тръжни документи, подготовка и провеждане на процедури за избор на изпълнители					15 000 лв.										
Дейност ЗВ I - 3.4.3 Изготвяне на технически/работен проект по реда на ЗУТ и Наредба 4					31 595 лв.										
Дейност ЗВ I - 3.4.4 Обновяване на прилещач терен/дворни пространства и площадки в Търговска гимназия и в СОУ Св. Св. Кирил и Методий					1 053 152 лв.										
Дейност ЗВ I - 3.4.5 Осъществяване на строителен и авторски надзор					31 595 лв.										
Дейност ЗВ I - 3.4.6 Информация и публичност					5 266 лв.										
Дейност ЗВ I - 3.4.7 Организация и управление на проекта					21 063 лв.										
Дейност ЗВ I - 3.4.8 Независим финансов одит на проекта					11 627 лв.										
Проект ЗВ I - 3.5 Доставка на ИКТ инфраструктура и съвременни образователни технологии за нуждите на училищата	ОПНОИР	Няма изготвен проект	24	Открита процедура по ЗОП	1 107 213 лв.	1 107 213 лв.		Н/П							
Дейност ЗВ I - 3.5.1 Изготвяне на формуляр за кандидатстване					5 000 лв.	5 000 лв.									
Дейност ЗВ I - 3.5.2 Разработване на тръжни документи, подготовка и провеждане на процедури за избор на изпълнители					15 000 лв.	15 000 лв.									
Дейност ЗВ I - 3.5.3 Доставка на ИКТ инфраструктура и съвременни образователни технологии за нуждите на училищата					1 050 000 лв.	1 050 000 лв.									
Дейност ЗВ I - 3.5.4 Информация и публичност					5 250 лв.	5 250 лв.									
Дейност ЗВ I - 3.5.5 Организация и управление на проекта					21 000 лв.	21 000 лв.									
Дейност ЗВ I - 3.5.6 Независим финансов одит на проекта					10 963 лв.	10 963 лв.									

Матрица-Бюджет на Индикативния списък на проектите и дейностите,
включени в интегрирания план за градско възстановяване и развитие - гр. Бургас

Проекти по видове зони за въздействие	Отношение към подпомаганите операции на съответната ОП	Проектна готовност (вид на проекта)	Срок на изпълнение в месеци	процедури по ЗОП (вид)	Размер на разходите (в лева)										Забележка
					общо за проекта*	В това число:								други дарения	
						Други средства от СКФ	Собствени средства за съфинансиране	Изцяло собствени средства	Републикански бюджет	Национални фондове	други инвестиционни фондове	частни инвеститори	други донори		
1	2	3	4	5	6	7	8	9	10	11	12	13	14	15	16
Проектна група ЗВ I - 4 Обновяване на обекти на културата □					23 020 102 лв.	10 359 046 лв.	2 302 010 лв.				10 359 046 лв.				
Проект ЗВ I - 4.1 Изграждане на библиотека и музей на съвременното изкуство в сградата на бивша немска болница (ул. Средна гора 14, кв. 113, УПИ I)	ОПРР приоритетна ос 1 операция: 1.4 Грантово финансиране	Включен по схема 5.02 "В подкрепа за следващия програмен период"	24	Конкурс за проект	2 583 848 лв.	1 162 731 лв.	258 385 лв.				1 162 731 лв.				
Дейност ЗВ I - 4.1.1 Изготвяне на формуляр за кандидатстване					5 000 лв.	2 250 лв.	500 лв.				2 250 лв.				
Дейност ЗВ I - 4.1.2 Разработване на тръжни документации, подготовка и провеждане на процедури за избор на изпълнители					15 000 лв.	6 750 лв.	1 500 лв.				6 750 лв.				
Дейност ЗВ I - 4.1.3 Реконструкция на съществуваща сграда и превръщането ѝ в библиотека и музей на съвременното изкуство и култура (бившо немско училище)					2 188 020 лв.	984 609 лв.	218 802 лв.				984 609 лв.				
Дейност ЗВ I - 4.1.4 Обзавеждане и оборудване					114 000 лв.	51 300 лв.	11 400 лв.				51 300 лв.				
Дейност ЗВ I - 4.1.5 Благоустрояване на прилежащ терен					107 160 лв.	48 222 лв.	10 716 лв.				48 222 лв.				
Дейност ЗВ I - 4.1.6 Осъществяване на строителен и авторски надзор					68 855 лв.	30 985 лв.	6 886 лв.				30 985 лв.				
Дейност ЗВ I - 4.1.7 Информация и публичност					12 046 лв.	5 421 лв.	1 205 лв.				5 421 лв.				
Дейност ЗВ I - 4.1.8 Организация и управление на проекта					48 184 лв.	21 683 лв.	4 818 лв.				21 683 лв.				
Дейност ЗВ I - 4.1.9 Независим финансов одит на проекта					25 583 лв.	11 512 лв.	2 558 лв.				11 512 лв.				
Проект ЗВ I - 4.2 Изграждане на изложбени експозиционни площи - Флора	ОПРР приоритетна ос 1 операция: 1.4 Jessica	Готов технически проект	24	Открита процедура по ЗОП	3 577 487 лв.	1 609 869 лв.	357 749 лв.				1 609 869 лв.				
Дейност ЗВ I - 4.2.1 Изготвяне на финансов анализ					10 000 лв.	4 500 лв.	1 000 лв.				4 500 лв.				
Дейност ЗВ I - 4.2.2 Разработване на тръжни документации, подготовка и провеждане на процедури за избор на изпълнители					15 000 лв.	6 750 лв.	1 500 лв.				6 750 лв.				
Дейност ЗВ I - 4.2.3 Изграждане на изложбени експозиционни площи - Флора					2 050 473 лв.	922 713 лв.	205 047 лв.				922 713 лв.				
Дейност ЗВ I - 4.2.4 Обзавеждане и оборудване					974 815 лв.	438 667 лв.	97 482 лв.				438 667 лв.				
Дейност ЗВ I - 4.2.5 Благоустрояване на прилежащ терен					336 143 лв.	151 264 лв.	33 614 лв.				151 264 лв.				
Дейност ЗВ I - 4.2.6 Осъществяване на строителен и авторски надзор					71 598 лв.	32 219 лв.	7 160 лв.				32 219 лв.				
Дейност ЗВ I - 4.2.7 Информация и публичност					16 807 лв.	7 563 лв.	1 681 лв.				7 563 лв.				
Дейност ЗВ I - 4.2.8 Организация и управление на проекта					67 229 лв.	30 253 лв.	6 723 лв.				30 253 лв.				
Дейност ЗВ I - 4.2.9 Независим финансов одит на проекта					35 421 лв.	15 939 лв.	3 542 лв.				15 939 лв.				
Проект ЗВ I - 4.3 Изграждане на Планетариум в Парк Езеро	ОПРР приоритетна ос 1 операция: 1.4 Jessica	Готов технически проект	24	Открита процедура по ЗОП	4 969 896 лв.	2 236 453 лв.	496 990 лв.				2 236 453 лв.			Н/П	

Матрица-Бюджет на Индикативния списък на проектите и дейностите,
включени в интегрирания план за градско възстановяване и развитие - гр. Бургас

Проекти по видове зони за въздействие	Отношение към подпомаганите операции на съответната ОП	Проектна готовност (вид на проекта)	Срок на изпълнение в месеци	процедури по ЗОП (вид)	Размер на разходите (в лева)										Забележка
					общо за проекта*	В това число:									
						Други средства от СКФ	Собствени средства за съфинансиране	Изцяло собствени средства	Републикански бюджет	Национални фондове	други инвестиционни фондове	частни инвеститори	други донори	дарения	
1	2	3	4	5	6	7	8	9	10	11	12	13	14	15	16
Дейност ЗВ I - 4.3.1 Изготвяне на финансов анализ					10 000 лв.	4 500 лв.	1 000 лв.				4 500 лв.				
Дейност ЗВ I - 4.3.2 Разработване на тръжни документации, подготовка и провеждане на процедури за избор на изпълнители					15 000 лв.	6 750 лв.	1 500 лв.				6 750 лв.				
Дейност ЗВ I - 4.3.3 Изграждане на Планетариум в Парк Езеро					2 850 134 лв.	1 282 560 лв.	285 013 лв.				1 282 560 лв.				
Дейност ЗВ I - 4.3.4 Обзавеждане и оборудване					1 121 364 лв.	504 614 лв.	112 136 лв.				504 614 лв.				
Дейност ЗВ I - 4.3.5 Благоустрояване на прилежащ терен					700 853 лв.	315 384 лв.	70 085 лв.				315 384 лв.				
Дейност ЗВ I - 4.3.6 Осъществяване на строителен и авторски надзор					106 530 лв.	47 938 лв.	10 653 лв.				47 938 лв.				
Дейност ЗВ I - 4.3.7 Информация и публичност					23 362 лв.	10 513 лв.	2 336 лв.				10 513 лв.				
Дейност ЗВ I - 4.3.8 Организация и управление на проекта					93 447 лв.	42 051 лв.	9 345 лв.				42 051 лв.				
Дейност ЗВ I - 4.3.9 Независим финансов одит на проекта					49 207 лв.	22 143 лв.	4 921 лв.				22 143 лв.				
Проект ЗВ I - 4.4 Изграждане на Бургаска художествена галерия	ОПРР приоритетна операция: 1.4 Jessica	Има изготвено задание за проектиране	24	Открита процедура по ЗОП	2 578 798 лв.	1 160 459 лв.	257 880 лв.				1 160 459 лв.			Н/П	
Дейност ЗВ I - 4.4.1 Изготвяне на финансов анализ					10 000 лв.	4 500 лв.	1 000 лв.				4 500 лв.				
Дейност ЗВ I - 4.4.2 Разработване на тръжни документации, подготовка и провеждане на процедури за избор на изпълнители					15 000 лв.	6 750 лв.	1 500 лв.				6 750 лв.				
Дейност ЗВ I - 4.4.3 Изграждане на Бургаска художествена галерия					2 178 020 лв.	980 109 лв.	217 802 лв.				980 109 лв.				
Дейност ЗВ I - 4.4.4 Обзавеждане и оборудване					114 000 лв.	51 300 лв.	11 400 лв.				51 300 лв.				
Дейност ЗВ I - 4.4.5 Благоустрояване на прилежащ терен					107 160 лв.	48 222 лв.	10 716 лв.				48 222 лв.				
Дейност ЗВ I - 4.4.6 Осъществяване на строителен и авторски надзор					68 855 лв.	30 985 лв.	6 886 лв.				30 985 лв.				
Дейност ЗВ I - 4.4.7 Информация и публичност					12 046 лв.	5 421 лв.	1 205 лв.				5 421 лв.				
Дейност ЗВ I - 4.4.8 Организация и управление на проекта					48 184 лв.	21 683 лв.	4 818 лв.				21 683 лв.				
Дейност ЗВ I - 4.4.9 Независим финансов одит на проекта					25 533 лв.	11 490 лв.	2 553 лв.				11 490 лв.				
Проект ЗВ I - 4.5 Реконструкция, ремонт и обновяване, внедряване на мерки за енергийна ефективност в Културен дом на Лукойл Нефтохим (пл. Тройката 1, кв. 125, УПИ I)	ОПРР приоритетна операция: 1.4 Jessica	Включен по схема 5.02 "В подкрепа за следващия програмен период"	24	Конкурс за проект	4 819 639 лв.	2 168 838 лв.	481 964 лв.				2 168 838 лв.			Н/П	
Дейност ЗВ I - 4.5.1 Разработване на тръжни документации, подготовка и провеждане на процедури за избор на изпълнители					15 000 лв.	6 750 лв.	1 500 лв.				6 750 лв.				
Дейност ЗВ I - 4.5.2 Реконструкция и обновяване, внедряване на мерки за енергийна ефективност в Културен дом на Лукойл Нефтохим					4 404 000 лв.	1 981 800 лв.	440 400 лв.				1 981 800 лв.				

Матрица-Бюджет на Индикативния списък на проектите и дейностите,
включени в интегрирания план за градско възстановяване и развитие - гр. Бургас

Проекти по видове зони за въздействие	Отношение към подпомаганите операции на съответната ОП	Проектна готовност (вид на проекта)	Срок на изпълнение в месеци	процедури по ЗОП (вид)	Размер на разходите (в лева)										Забележка
					общо за проекта*	В това число:									
						Други средства от СКФ	Собствени средства за съфинансиране	Изцяло собствени средства	Републикански бюджет	Национални фондове	други инвестиционни фондове	частни инвеститори	други донори	дарения	
1	2	3	4	5	6	7	8	9	10	11	12	13	14	15	16
Дейност ЗВ I - 4.5.3 Обзавеждане и оборудване					108 000 лв.	48 600 лв.	10 800 лв.				48 600 лв.				
Дейност ЗВ I - 4.5.4 Осъществяване на строителен и авторски надзор					132 120 лв.	59 454 лв.	13 212 лв.				59 454 лв.				
Дейност ЗВ I - 4.5.5 Информация и публичност					22 560 лв.	10 152 лв.	2 256 лв.				10 152 лв.				
Дейност ЗВ I - 4.5.6 Организация и управление на проекта					90 240 лв.	40 608 лв.	9 024 лв.				40 608 лв.				
Дейност ЗВ I - 4.5.7 Независим финансов одит на проекта					47 719 лв.	21 474 лв.	4 772 лв.				21 474 лв.				
Проект ЗВ I - 4.6 Ремонт и обновяване, внедряване на мерки за енергийна ефективност в Концертна зала Проф. Иван Вульпе	ОПРР приоритетна ос 1 операция: 1.4 Jessica	Няма изготвен технически проект	24	Открита процедура по ЗОП	562 727 лв.	253 227 лв.	56 273 лв.				253 227 лв.				
Дейност ЗВ I - 4.6.1 Изготвяне на финансов анализ					10 000 лв.	4 500 лв.	1 000 лв.				4 500 лв.				
Дейност ЗВ I - 4.6.2 Разработване на тръжни документи, подготовка и провеждане на процедури за избор на изпълнители					15 000 лв.	6 750 лв.	1 500 лв.				6 750 лв.				
Дейност ЗВ I - 4.6.3 Изготвяне на технически/работен проект по реда на ЗУТ и Наредба 4					12 605 лв.	5 672 лв.	1 261 лв.				5 672 лв.				
Дейност ЗВ I - 4.6.4 Облсעדвана за енергийна ефективност					1 239 лв.	558 лв.	124 лв.				558 лв.				
Дейност ЗВ I - 4.6.5 Ремонт и обновяване, внедряване на мерки за енергийна ефективност в Концертна зала Проф. Иван Вульпе					414 412 лв.	186 485 лв.	41 441 лв.				186 485 лв.				
Дейност ЗВ I - 4.6.6 Обзавеждане и оборудване					73 200 лв.	32 940 лв.	7 320 лв.				32 940 лв.				
Дейност ЗВ I - 4.6.7 Благоустрояване на прилежащ терен					5 760 лв.	2 592 лв.	576 лв.				2 592 лв.				
Дейност ЗВ I - 4.6.8 Осъществяване на строителен и авторски надзор					12 605 лв.	5 672 лв.	1 261 лв.				5 672 лв.				
Дейност ЗВ I - 4.6.9 Информация и публичност					2 467 лв.	1 110 лв.	247 лв.				1 110 лв.				
Дейност ЗВ I - 4.6.10 Организация и управление на проекта					9 867 лв.	4 440 лв.	987 лв.				4 440 лв.				
Дейност ЗВ I - 4.6.11 Независим финансов одит на проекта					5 572 лв.	2 507 лв.	557 лв.				2 507 лв.				
Проект ЗВ I - 4.7 Ремонт и обновяване, внедряване на мерки за енергийна ефективност в Природонаучна експозиция	ОПРР приоритетна ос 1 операция: 1.4 Jessica	Няма изготвен технически проект	24	Открита процедура по ЗОП	564 583 лв.	254 062 лв.	56 458 лв.				254 062 лв.				
Дейност ЗВ I - 4.7.1 Изготвяне на финансов анализ					10 000 лв.	4 500 лв.	1 000 лв.				4 500 лв.				
Дейност ЗВ I - 4.7.2 Разработване на тръжни документи, подготовка и провеждане на процедури за избор на изпълнители					15 000 лв.	6 750 лв.	1 500 лв.				6 750 лв.				
Дейност ЗВ I - 4.7.3 Изготвяне на технически/работен проект по реда на ЗУТ и Наредба 4					12 010 лв.	5 405 лв.	1 201 лв.				5 405 лв.				
Дейност ЗВ I - 4.7.4 Ремонт и обновяване, внедряване на мерки за енергийна ефективност в Природонаучна експозиция					377 461 лв.	169 858 лв.	37 746 лв.				169 858 лв.				
Дейност ЗВ I - 4.7.5 Обзавеждане и оборудване					97 200 лв.	43 740 лв.	9 720 лв.				43 740 лв.				

Матрица-Бюджет на Индикативния списък на проектите и дейностите,
включени в интегрирания план за градско възстановяване и развитие - гр. Бургас

Проекти по видове зони за въздействие	Отношение към подпомаганите операции на съответната ОП	Проектна готовност (вид на проекта)	Срок на изпълнение в месеци	процедури по ЗОП (вид)	Размер на разходите (в лева)										Забележка
					общо за проекта*	В това число:									
						Други средства от СКФ	Собствени средства за съфинансиране	Изцяло собствени средства	Републикански бюджет	Национални фондове	други инвестиционни фондове	частни инвеститори	други донори	дарения	
1	2	3	4	5	6	7	8	9	10	11	12	13	14	15	16
Дейност ЗВ I - 4.7.6 Благоустрояване на прилежащ терен					22 873 лв.	10 293 лв.	2 287 лв.				10 293 лв.				
Дейност ЗВ I - 4.7.7 Осъществяване на строителен и авторски надзор					12 010 лв.	5 405 лв.	1 201 лв.				5 405 лв.				
Дейност ЗВ I - 4.7.8 Информация и публичност					2 488 лв.	1 119 лв.	249 лв.				1 119 лв.				
Дейност ЗВ I - 4.7.9 Организация и управление на проекта					9 951 лв.	4 478 лв.	995 лв.				4 478 лв.				
Дейност ЗВ I - 4.7.10 Независим финансов одит на проекта					5 590 лв.	2 515 лв.	559 лв.				2 515 лв.				
Проект ЗВ I - 4.8 Ремонт и обновяване, внедряване на мерки за енергийна ефективност в Етнографска експозиция	ОПРР приоритетна ос 1 операция: 1.4 Jessica	Няма изготвен технически проект	24	Открита процедура по ЗОП	619 445 лв.	278 750 лв.	61 945 лв.				278 750 лв.				
Дейност ЗВ I - 4.8.1 Изготвяне на финансов анализ					10 000 лв.	4 500 лв.	1 000 лв.				4 500 лв.				
Дейност ЗВ I - 4.8.2 Разработване на тръжни документи, подготовка и провеждане на процедури за избор на изпълнители					15 000 лв.	6 750 лв.	1 500 лв.				6 750 лв.				
Дейност ЗВ I - 4.8.3 Изготвяне на технически/работен проект по реда на ЗУТ и Наредба 4					13 512 лв.	6 080 лв.	1 351 лв.				6 080 лв.				
Дейност ЗВ I - 4.8.4 1.1 Ремонт и обновяване, внедряване на мерки за енергийна ефективност в Етнографска експозиция					366 662 лв.	164 998 лв.	36 666 лв.				164 998 лв.				
Дейност ЗВ I - 4.8.5 Обзавеждане и оборудване					97 200 лв.										
Дейност ЗВ I - 4.8.6 Благоустрояване на прилежащ терен					83 736 лв.										
Дейност ЗВ I - 4.8.7 Осъществяване на строителен и авторски надзор					13 512 лв.	6 080 лв.	1 351 лв.				6 080 лв.				
Дейност ЗВ I - 4.8.8 Информация и публичност					2 738 лв.	1 232 лв.	274 лв.				1 232 лв.				
Дейност ЗВ I - 4.8.9 Организация и управление на проекта					10 952 лв.	4 928 лв.	1 095 лв.				4 928 лв.				
Дейност ЗВ I - 4.8.10 Независим финансов одит на проекта					6 133 лв.	2 760 лв.	613 лв.				2 760 лв.				
Проект ЗВ I - 4.9 Ремонт и обновяване, внедряване на мерки за енергийна ефективност в Археологическа експозиция	ОПРР приоритетна ос 1 операция: 1.4 Jessica	Няма изготвен технически проект	24	Открита процедура по ЗОП	1 644 008 лв.	739 803 лв.	164 401 лв.				739 803 лв.				
Дейност ЗВ I - 4.9.1 Изготвяне на финансов анализ					10 000 лв.	4 500 лв.	1 000 лв.				4 500 лв.				
Дейност ЗВ I - 4.9.2 Разработване на тръжни документи, подготовка и провеждане на процедури за избор на изпълнители					15 000 лв.	6 750 лв.	1 500 лв.				6 750 лв.				
Дейност ЗВ I - 4.9.3 Изготвяне на технически/работен проект по реда на ЗУТ и Наредба 4					41 560 лв.	18 702 лв.	4 156 лв.				18 702 лв.				
Дейност ЗВ I - 4.9.4 Ремонт и обновяване, внедряване на мерки за енергийна ефективност в Археологическа експозиция					1 355 334 лв.	609 900 лв.	135 533 лв.				609 900 лв.				
Дейност ЗВ I - 4.9.5 Обзавеждане и оборудване					97 200 лв.	43 740 лв.	9 720 лв.				43 740 лв.				
Дейност ЗВ I - 4.9.6 Благоустрояване на прилежащ терен					30 012 лв.	13 505 лв.	3 001 лв.				13 505 лв.				

Матрица-Бюджет на Индикативния списък на проектите и дейностите,
включени в интегрирания план за градско възстановяване и развитие - гр. Бургас

Проекти по видове зони за въздействие	Отношение към подпомаганите операции на съответната ОП	Проектна готовност (вид на проекта)	Срок на изпълнение в месеци	процедури по ЗОП (вид)	Размер на разходите (в лева)										Забележка
					общо за проекта*	В това число:									
						Други средства от СКФ	Собствени средства за съфинансиране	Изцяло собствени средства	Републикански бюджет	Национални фондове	други инвестиционни фондове	частни инвеститори	други донори	дарения	
1	2	3	4	5	6	7	8	9	10	11	12	13	14	15	16
Дейност ЗВ I - 4.9.7 Осъществяване на строителен и авторски надзор					41 560 лв.	18 702 лв.	4 156 лв.				18 702 лв.				
Дейност ЗВ I - 4.9.8 Информация и публичност					7 413 лв.	3 336 лв.	741 лв.				3 336 лв.				
Дейност ЗВ I - 4.9.9 Организация и управление на проекта					29 651 лв.	13 343 лв.	2 965 лв.				13 343 лв.				
Дейност ЗВ I - 4.9.10 Независим финансов одит на проекта					16 277 лв.	7 325 лв.	1 628 лв.				7 325 лв.				
Проект ЗВ I - 4.10 Ремонт и обновяване, внедряване на мерки за енергийна ефективност в Регионален исторически музей - дирекция	ОПРР приоритетна операция: 1.4 Jessica	Няма изготвен технически проект	24	Открита процедура по ЗОП	112 980 лв.	50 841 лв.	11 298 лв.				50 841 лв.				
Дейност ЗВ I - 4.10.1 Изготвяне на финансов анализ					10 000 лв.	4 500 лв.	1 000 лв.				4 500 лв.				
Дейност ЗВ I - 4.10.2 Разработване на тържни документи, подготовка и провеждане на процедури за избор на изпълнители					15 000 лв.	6 750 лв.	1 500 лв.				6 750 лв.				
Дейност ЗВ I - 4.10.3 Изготвяне на технически/работен проект по реда на ЗУТ и Наредба 4					2 402 лв.	1 081 лв.	240 лв.				1 081 лв.				
Дейност ЗВ I - 4.10.4 Ремонт и обновяване, внедряване на мерки за енергийна ефективност в Регионален исторически музей - дирекция					80 057 лв.	36 026 лв.	8 006 лв.				36 026 лв.				
Дейност ЗВ I - 4.10.5 Осъществяване на строителен и авторски надзор					2 402 лв.	1 081 лв.	240 лв.				1 081 лв.				
Дейност ЗВ I - 4.10.6 Информация и публичност					400 лв.	180 лв.	40 лв.				180 лв.				
Дейност ЗВ I - 4.10.7 Организация и управление на проекта					1 601 лв.	721 лв.	160 лв.				721 лв.				
Дейност ЗВ I - 4.10.8 Независим финансов одит на проекта					1 119 лв.	503 лв.	112 лв.				503 лв.				
Проект ЗВ I - 4.11 Ремонт и обновяване, внедряване на мерки за енергийна ефективност в Радио възел	ОПРР приоритетна операция: 1.4 Jessica	Няма изготвен технически проект	24	Открита процедура по ЗОП	115 495 лв.	51 973 лв.	11 549 лв.				51 973 лв.				
Дейност ЗВ I - 4.11.1 Изготвяне на финансов анализ					10 000 лв.	4 500 лв.	1 000 лв.				4 500 лв.				
Дейност ЗВ I - 4.11.2 Разработване на тържни документи, подготовка и провеждане на процедури за избор на изпълнители					15 000 лв.	6 750 лв.	1 500 лв.				6 750 лв.				
Дейност ЗВ I - 4.11.3 Изготвяне на технически/работен проект по реда на ЗУТ и Наредба 4					2 059 лв.	926 лв.	206 лв.				926 лв.				
Дейност ЗВ I - 4.11.4 Облсעדвана за енергийна ефективност					135 лв.	61 лв.	14 лв.				61 лв.				
Дейност ЗВ I - 4.11.5 Ремонт и обновяване, внедряване на мерки за енергийна ефективност в Радио възел					68 623 лв.	30 880 лв.	6 862 лв.				30 880 лв.				
Дейност ЗВ I - 4.11.6 Обзавеждане и оборудване					14 400 лв.	6 480 лв.	1 440 лв.				6 480 лв.				
Дейност ЗВ I - 4.11.7 Осъществяване на строителен и авторски надзор					2 059 лв.	926 лв.	206 лв.				926 лв.				
Дейност ЗВ I - 4.11.8 Информация и публичност					415 лв.	187 лв.	42 лв.				187 лв.				
Дейност ЗВ I - 4.11.9 Организация и управление на проекта					1 660 лв.	747 лв.	166 лв.				747 лв.				

Матрица-Бюджет на Индикативния списък на проектите и дейностите,
включени в интегрирания план за градско възстановяване и развитие - гр. Бургас

Проекти по видове зони за въздействие	Отношение към подпомаганите операции на съответната ОП	Проектна готовност (вид на проекта)	Срок на изпълнение в месеци	процедури по ЗОП (вид)	Размер на разходите (в лева)										Забележка		
					общо за проекта*	В това число:								частни инвеститори		други донори	дарения
						Други средства от СКФ	Собствени средства за съфинансиране	Изцяло собствени средства	Републикански бюджет	Национални фондове	други инвестиционни фондове						
1	2	3	4	5	6	7	8	9	10	11	12	13	14	15	16		
Дейност ЗВ I - 4.11.10 Независим финансов одит на проекта					1 144 лв.	515 лв.	114 лв.				515 лв.						
Проект ЗВ I - 4.12 Ремонт и обновяване, внедряване на мерки за енергийна ефективност в Младежки културен център	ОПРР приоритетна ос 1 операция: 1.4 Jessica	Няма изготвен технически проект	24	Открита процедура по ЗОП	871 196 лв.	392 038 лв.	87 120 лв.				392 038 лв.						
Дейност ЗВ I - 4.12.1 Изготвяне на финансов анализ					10 000 лв.	4 500 лв.	1 000 лв.				4 500 лв.						
Дейност ЗВ I - 4.12.2 Разработване на тържни документи, подготовка и провеждане на процедури за избор на изпълнители					15 000 лв.	6 750 лв.	1 500 лв.				6 750 лв.						
Дейност ЗВ I - 4.12.3 Изготвяне на технически/работен проект по реда на ЗУТ и Наредба 4					20 884 лв.	9 398 лв.	2 088 лв.				9 398 лв.						
Дейност ЗВ I - 4.12.4 Облседвана за енергийна ефективност					2 300 лв.	1 035 лв.	230 лв.				1 035 лв.						
Дейност ЗВ I - 4.12.5 Ремонт и обновяване, внедряване на мерки за енергийна ефективност в Младежки културен център					664 288 лв.	298 930 лв.	66 429 лв.				298 930 лв.						
Дейност ЗВ I - 4.12.6 Обзавеждане и оборудване					78 000 лв.	35 100 лв.	7 800 лв.				35 100 лв.						
Дейност ЗВ I - 4.12.7 Благоустрояване на прилежащ терен					31 860 лв.	14 337 лв.	3 186 лв.				14 337 лв.						
Дейност ЗВ I - 4.12.8 Осъществяване на строителен и авторски надзор					20 884 лв.	9 398 лв.	2 088 лв.				9 398 лв.						
Дейност ЗВ I - 4.12.9 Информация и публичност					3 871 лв.	1 742 лв.	387 лв.				1 742 лв.						
Дейност ЗВ I - 4.12.10 Организация и управление на проекта					15 483 лв.	6 967 лв.	1 548 лв.				6 967 лв.						
Дейност ЗВ I - 4.12.11 Независим финансов одит на проекта					8 626 лв.	3 882 лв.	863 лв.				3 882 лв.						
Проектна група ЗВ I - 5 Обновяване на социална инфраструктура					4 091 011 лв.	4 091 011 лв.	0 лв.										
Проект ЗВ I - 5.1 Изграждане на днвен център за деца с увреждания в бившите казарми в Приморски парк	ОПРР приоритетна ос 1 операция: 1.4/ ОПРЧР	Няма изготвен технически проект	24	Открита процедура по ЗОП	782 880 лв.	782 880 лв.		Н/П									
Дейности ЗВ I - 5.1.1 Изготвяне на формуляр за кандидатстване					5 000 лв.	5 000 лв.											
Дейности ЗВ I - 5.1.2 Разработване на тържни документи, подготовка и провеждане на процедури за избор на изпълнители					15 000 лв.	15 000 лв.											
Дейности ЗВ I - 5.1.3 Изготвяне на технически/работен проект по реда на ЗУТ и Наредба 4					15 546 лв.	15 546 лв.											
Дейности ЗВ I - 5.1.4 Облседвана за енергийна ефективност					1 385 лв.	1 385 лв.											
Дейности ЗВ I - 5.1.5 Ремонт и реконструкция на бившите казарми в Приморски парк за днвен център за деца с увреждания					516 217 лв.	516 217 лв.											
Дейности ЗВ I - 5.1.6 Обзавеждане и оборудване					60 000 лв.	60 000 лв.											
Дейности ЗВ I - 5.1.7 Благоустрояване на прилежащ терен					1 980 лв.	1 980 лв.											

Матрица-Бюджет на Индикативния списък на проектите и дейностите,
включени в интегрирания план за градско възстановяване и развитие - гр. Бургас

Проекти по видове зони за въздействие	Отношение към подпомаганите операции на съответната ОП	Проектна готовност (вид на проекта)	Срок на изпълнение в месеци	процедури по ЗОП (вид)	Размер на разходите (в лева)										Забележка
					общо за проекта*	В това число:									
						Други средства от СКФ	Собствени средства за съфинансиране	Изцяло собствени средства	Републикански бюджет	Национални фондове	други инвестиционни фондове	частни инвеститори	други донори	дарения	
1	2	3	4	5	6	7	8	9	10	11	12	13	14	15	16
Дейности ЗВ I - 5.1.8 Осъществяване на строителен и авторски надзор					15 546 лв.	15 546 лв.									
Разходи за квалификация и обучения - - Подбор и обучение на персонала, който ще бъде нает в новоразкритите социални услуги за повишаване на професионалната подготовка и изграждането на нови умения на персонала на социалното заведение и персонала, ангажиран пряко в дейности по предоставяне и управление на социални услуги в общността.					40 000 лв.	40 000 лв.									
Разкриване и функциониране на социалните услуги, съответстващи на индивидуалните потребности на децата и последваща супервизия на персонала					90 000 лв.	90 000 лв.									
Дейности ЗВ I - 5.1.9 Информация и публичност					2 891 лв.	2 891 лв.									
Дейности ЗВ I - 5.1.10 Организация и управление на проекта					11 564 лв.	11 564 лв.									
Дейности ЗВ I - 5.1.11 Независим финансов одит на проекта					7 751 лв.	7 751 лв.									
Проект ЗВ I - 5.2 Ремонт и реконструкция на Център за психично здраве Проф. Ив. Темков	ОПРР приоритетна операция: 1.4/ ОПРЧР	Няма изготвен технически проект	24	Открита процедура по ЗОП	3 308 131 лв.	3 308 131 лв.		Н/П							
Дейности ЗВ I - 5.2.1 Изготвяне на формуляр за кандидатстване					5 000 лв.	5 000 лв.									
Дейности ЗВ I - 5.2.2 Разработване на тръжни документи, подготовка и провеждане на процедури за избор на изпълнители					15 000 лв.	15 000 лв.									
Дейности ЗВ I - 5.2.3 Изготвяне на технически/работен проект по реда на ЗУТ и Наредба 4					82 671 лв.	82 671 лв.									
Дейности ЗВ I - 5.2.4 Облседвана за енергийна ефективност					8 766 лв.	8 766 лв.									
Дейности ЗВ I - 5.2.5 Ремонт и реконструкция на Център за психично здраве Проф. Ив. Темков					2 738 768 лв.	2 738 768 лв.									
Дейности ЗВ I - 5.2.65 Обзавеждане и оборудване					123 600 лв.	123 600 лв.									
Дейности ЗВ I - 5.2.7 Благоустрояване на прилежащ терен					16 920 лв.	16 920 лв.									
Дейности ЗВ I - 5.2.8 Осъществяване на строителен и авторски надзор					82 671 лв.	82 671 лв.									
Разходи за квалификация и обучения - рредоставяне на различни видове обучение на персонала, за работа с лица с психични разстройства и умствена изостаналост.					40 000 лв.	40 000 лв.									

Матрица-Бюджет на Индикативния списък на проектите и дейностите,
включени в интегрирания план за градско възстановяване и развитие - гр. Бургас

Проекти по видове зони за въздействие	Отношение към подпомаганите операции на съответната ОП	Проектна готовност (вид на проекта)	Срок на изпълнение в месеци	процедури по ЗОП (вид)	Размер на разходите (в лева)										Забележка
					общо за проекта*	В това число:									
						Други средства от СКФ	Собствени средства за съфинансиране	Изцяло собствени средства	Републикански бюджет	Национални фондове	други инвестиционни фондове	частни инвеститори	други донори	дарения	
1	2	3	4	5	6	7	8	9	10	11	12	13	14	15	16
Разкриване на социални услуги за лица с психични разстройства и умствена изостаналост - обучение в социални умения; социални контакти; обучение в ежедневни умения; обучение в трудови умения и придобиване на общи (неспецифични) трудови навици; психологическо консултиране и др.					90 000 лв.	90 000 лв.									
Дейности ЗВ I - 5.2.9 Информация и публичност					14 396 лв.	14 396 лв.									
Дейности ЗВ I - 5.2.10 Организация и управление на проекта					57 586 лв.	57 586 лв.									
Дейности ЗВ I - 5.2.11 Независим финансов одит на проекта					32 754 лв.	32 754 лв.									
Проектна група ЗВ I - 6 Обновяване на спортна инфраструктура					198 344 лв.	89 255 лв.	19 834 лв.				89 255 лв.				
Проект ЗВ I - 6.1 Изграждане на тенис корт	ОПРР приоритетна ос 1 операция: 1.4 Jessica	Няма изготвен технически проект	24	Открита процедура по ЗОП	198 344 лв.	89 255 лв.	19 834 лв.				89 255 лв.				
Дейност ЗВ I - 6.1.1 Изготвяне на финансов анализ					10 000 лв.	4 500 лв.	1 000 лв.				4 500 лв.				
Дейност ЗВ I - 6.1.2 Разработване на тръжни документации, подготовка и провеждане на процедури за избор на изпълнители					15 000 лв.	6 750 лв.	1 500 лв.				6 750 лв.				
Дейност ЗВ I - 6.1.3 Изготвяне на технически/работен проект по реда на ЗУТ и Наредба 4					4 828 лв.	2 172 лв.	483 лв.				2 172 лв.				
Дейност ЗВ I - 6.1.4 Изграждане на тенис корт					160 920 лв.	72 414 лв.	16 092 лв.				72 414 лв.				
Дейност ЗВ I - 6.1.5 Осъществяване на строителен и авторски надзор					4 828 лв.	2 172 лв.	483 лв.				2 172 лв.				
Дейност ЗВ I - 6.1.6 Информация и публичност					805 лв.	362 лв.	80 лв.				362 лв.				
Дейност ЗВ I - 6.1.7 Независим финансов одит на проекта					1 964 лв.	884 лв.	196 лв.				884 лв.				
Проектна група ЗВ I - 7 Административно обслужване					725 597 лв.	725 597 лв.					0 лв.				
Проект ЗВ I - 7.1 Подобряване на административното обслужване	ОПДУ Приоритетна ос 3	Няма изготвен проект	24	Открита процедура по ЗОП	522 524 лв.	522 524 лв.									
Дейност ЗВ I - 7.1.1 Изготвяне на формуляр за кандидатстване					5 000 лв.	5 000 лв.									
Дейност ЗВ I - 7.1.2 Разработване на тръжни документации, подготовка и провеждане на процедури за избор на изпълнители					15 000 лв.	15 000 лв.									
Дейност ЗВ I - 7.1.3 - Подобряване качеството на административно обслужване за гражданите и бизнеса посредством развитие на електронните услуги, ре-инженеринг и оптимизация на административните процеси, чрез въвеждане и интегриране на съвременни информационни системи в Община Бургас -					450 000 лв.	450 000 лв.									
Дейност ЗВ I - 7.1.4 - Организация и управление					45 000 лв.	45 000 лв.									

Матрица-Бюджет на Индикативния списък на проектите и дейностите,
включени в интегрирания план за градско възстановяване и развитие - гр. Бургас

Проекти по видове зони за въздействие	Отношение към подпомаганите операции на съответната ОП	Проектна готовност (вид на проекта)	Срок на изпълнение в месеци	процедури по ЗОП (вид)	Размер на разходите (в лева)										Забележка
					общо за проекта*	В това число:									
						Други средства от СКФ	Собствени средства за съфинансиране	Изцяло собствени средства	Републикански бюджет	Национални фондове	други инвестиционни фондове	частни инвеститори	други донори	дарения	
1	2	3	4	5	6	7	8	9	10	11	12	13	14	15	16
Дейност ЗВ I - 7.1.5 Информация и публичност					2 350 лв.	2 350 лв.									
Дейност ЗВ I - 7.1.6 Независим финансов одит на проекта					5 174 лв.	5 174 лв.									
Проект ЗВ I - 7.2 Подобряване на управлението на човешките ресурси	ОПДУ Приоритетна ос 2	Няма изготвен проект	24	Открита процедура по ЗОП	203 074 лв.	203 074 лв.									
Дейност ЗВ I - 7.2.1 Изготвяне на формуляр за кандидатстване					5 000 лв.	5 000 лв.									
Дейност ЗВ I - 7.2.2 Разработване на тръжни документи, подготовка и провеждане на процедури за избор на изпълнители					15 000 лв.	15 000 лв.									
Дейност ЗВ I - 7.2.3 - - Подобряване на управлението на човешките ресурси и повишаване на квалификацията на служителите в общинската администрация на Община Бургас за реализиране на ефективни и модерни политики.					160 000 лв.	160 000 лв.									
Дейност ЗВ I - 7.1.4 - Организация и управление					16 000 лв.	16 000 лв.									
Дейност ЗВ I - 7.2.5 Информация и публичност					2 350 лв.	2 350 лв.									
Дейност ЗВ I - 7.2.6 Независим финансов одит на проекта					4 724 лв.	4 724 лв.									
Зона на въздействие със социални функции (ЗВ II) общо, в т.ч.:					88 300 879 лв.	68 112 152 лв.	9 336 429 лв.	0 лв.	736 745 лв.	0 лв.	10 115 552 лв.	0 лв.	0 лв.	0 лв.	
Проектна група ЗВ II - 1 Благоустройство на градската жизнена среда					46 220 669 лв.	39 287 568 лв.	6 933 100 лв.	0 лв.	0 лв.	0 лв.	0 лв.	0 лв.	0 лв.	0 лв.	
Проект ЗВ II - 1.1 Обновяване на градска жизнена среда в Зона А и Зона Б (А)	ОПРР приоритетна ос 1 операция: 1.2/ ОПОС	Част от обектите са включени в ОС 5 Техническа помощ. Някои от обектите няма изготвен проект	36	Открита процедура по ЗОП	7 180 438 лв.	6 103 373 лв.	1 077 066 лв.	Н/П							
Дейност ЗВ II - 1.1.1 Изготвяне на формуляр за кандидатстване					5 000 лв.	4 250 лв.	750 лв.								
Дейност ЗВ II - 1.1.2 Разработване на тръжни документи, подготовка и провеждане на процедури за избор на изпълнители					15 000 лв.	12 750 лв.	2 250 лв.								
Дейност ЗВ II - 1.1.3 Изготвяне на технически/работни проекти по реда на ЗУТ и Наредба 4 за обектите, които нямат					26 620 лв.	22 627 лв.	3 993 лв.								
Дейност ЗВ II - 1.1.4 Облагородяване/изграждане на публични пространства за широк обществен достъп и рекултивация и изграждане на улична мрежа					6 241 250 лв.	5 305 062 лв.	936 187 лв.								
Непредвидени разходи за СМР – в размер до 8% от стойността на строителните и монтажните дейности					499 300 лв.	424 405 лв.	74 895 лв.								
Дейност ЗВ II - 1.1.5 Осъществяване на строителен и авторски надзор					187 237 лв.	159 152 лв.	28 086 лв.								

Матрица-Бюджет на Индикативния списък на проектите и дейностите,
включени в интегрирания план за градско възстановяване и развитие - гр. Бургас

Проекти по видове зони за въздействие	Отношение към подпомаганите операции на съответната ОП	Проектна готовност (вид на проекта)	Срок на изпълнение в месеци	процедури по ЗОП (вид)	Размер на разходите (в лева)										Забележка
					общо за проекта*	В това число:									
						Други средства от СКФ	Собствени средства за съфинансиране	Изцяло собствени средства	Републикански бюджет	Национални фондове	други инвестиционни фондове	частни инвеститори	други донори	дарения	
1	2	3	4	5	6	7	8	9	10	11	12	13	14	15	16
Дейност ЗВ II - 1.1.6 Информация и публичност					31 206 лв.	26 525 лв.	4 681 лв.								
Дейност ЗВ II - 1.1.7 Организация и управление на проекта					124 825 лв.	106 101 лв.	18 724 лв.								
Дейност ЗВ II - 1.1.8 Независим финансов одит на проекта					50 000 лв.	42 500 лв.	7 500 лв.								
Проект ЗВ II - 1.2 Обновяване на градска жизнена среда в Зона В и Районен център (Б)	ОПРР приоритетна операция: 1.2/ ОПОС	Част от обектите са включени в ОС 5 Техническа помощ. Някои от обектите няма изготвен проект	36	Открита процедура по ЗОП	3 531 670 лв.	3 001 919 лв.	529 750 лв.	Н/П							
Дейност ЗВ II - 1.2.1 Изготвяне на формуляр за кандидатстване					5 000 лв.	4 250 лв.	750 лв.								
Дейност ЗВ II - 1.2.2 Разработване на тръжни документации, подготовка и провеждане на процедури за избор на изпълнители					15 000 лв.	12 750 лв.	2 250 лв.								
Дейност ЗВ II - 1.2.3 Изготвяне на технически/работни проекти по реда на ЗУТ и Наредба 4 за обектите, които нямат					18 768 лв.	15 953 лв.	2 815 лв.								
Дейност ЗВ II - 1.2.4 Облагородяване/изграждане на публични пространства за широк обществен достъп и рехабилитация и изграждане на улична мрежа					3 046 638 лв.	2 589 643 лв.	456 996 лв.								
Непредвидени разходи за СМР – в размер до 8% от стойността на строителните и монтажните дейности					243 731 лв.	207 171 лв.	36 560 лв.								
Дейност ЗВ II - 1.2.5 Осъществяване на строителен и авторски надзор					91 399 лв.	77 689 лв.	13 710 лв.								
Дейност ЗВ II - 1.2.6 Информация и публичност					15 233 лв.	12 948 лв.	2 285 лв.								
Дейност ЗВ II - 1.2.7 Организация и управление на проекта					60 933 лв.	51 793 лв.	9 140 лв.								
Дейност ЗВ II - 1.2.8 Независим финансов одит на проекта					34 967 лв.	29 722 лв.	5 245 лв.								
Проект ЗВ II - 1.3 Обновяване на градска жизнена среда в Зона Г и зона Д (В)	ОПРР приоритетна операция: 1.2/ ОПОС	Включен по схема 5.02 "В подкрепа за следващия програмен период"	24	Открита процедура по ЗОП	1 983 022 лв.	1 685 569 лв.	297 453 лв.	Н/П							
Дейност ЗВ II - 1.3.1 Изготвяне на формуляр за кандидатстване					5 000 лв.	4 250 лв.	750 лв.								
Дейност ЗВ II - 1.3.2 Разработване на тръжни документации, подготовка и провеждане на процедури за избор на изпълнители					15 000 лв.	12 750 лв.	2 250 лв.								
Дейност ЗВ II - 1.3.3 Облагородяване/изграждане на публични пространства за широк обществен достъп и рехабилитация и изграждане на улична мрежа					1 712 236 лв.	1 455 401 лв.	256 835 лв.								
Непредвидени разходи за СМР – в размер до 8% от стойността на строителните и монтажните дейности					136 979 лв.	116 432 лв.	20 547 лв.								

Матрица-Бюджет на Индикативния списък на проектите и дейностите,
включени в интегрирания план за градско възстановяване и развитие - гр. Бургас

Проекти по видове зони за въздействие	Отношение към подпомаганите операции на съответната ОП	Проектна готовност (вид на проекта)	Срок на изпълнение в месеци	процедури по ЗОП (вид)	Размер на разходите (в лева)										Забележка
					общо за проекта*	В това число:									
						Други средства от СКФ	Собствени средства за съфинансиране	Изцяло собствени средства	Републикански бюджет	Национални фондове	други инвестиционни фондове	частни инвеститори	други донори	дарения	
1	2	3	4	5	6	7	8	9	10	11	12	13	14	15	16
Дейност ЗВ II - 1.3.4 Осъществяване на строителен и авторски надзор					51 367 лв.	43 662 лв.	7 705 лв.								
Дейност ЗВ II - 1.3.5 Информация и публичност					8 561 лв.	7 277 лв.	1 284 лв.								
Дейност ЗВ II - 1.3.6 Организация и управление на проекта					34 245 лв.	29 108 лв.	5 137 лв.								
Дейност ЗВ II - 1.3.7 Независим финансов одит на проекта					19 634 лв.	16 689 лв.	2 945 лв.								
Проект ЗВ II - 1.4 Обновяване на градска жизнена среда в . Зона А и Зона Б (А)	ОПРР приоритетна операция: 1.2/ ОПОС	Няма изготвени проекти	36	Открита процедура по ЗОП	8 674 822 лв.	7 373 599 лв.	1 301 223 лв.	Н/П							
Дейност ЗВ II - 1.4.1 Изготвяне на формуляр за кандидатстване					5 000 лв.	4 250 лв.	750 лв.								
Дейност ЗВ II - 1.4.2 Разработване на тръжни документи, подготовка и провеждане на процедури за избор на изпълнители					15 000 лв.	12 750 лв.	2 250 лв.								
Дейност ЗВ II - 1.4.3 Изготвяне на технически/работни проекти по реда на ЗУТ и Наредба 4 за обектите, които нямат					221 583 лв.	188 346 лв.	33 238 лв.								
Дейност ЗВ II - 1.4.4 Облагородяване/изграждане на публични пространства за широк обществен достъп и реабилитация и изграждане на улична мрежа					7 386 113 лв.	6 278 196 лв.	1 107 917 лв.								
Непредвидени разходи за СМР – в размер до 8% от стойността на строителните и монтажните дейности					590 889 лв.	502 256 лв.	88 633 лв.								
Дейност ЗВ II - 1.4.5 Осъществяване на строителен и авторски надзор					221 583 лв.	188 346 лв.	33 238 лв.								
Дейност ЗВ II - 1.4.6 Информация и публичност					36 931 лв.	31 391 лв.	5 540 лв.								
Дейност ЗВ II - 1.4.7 Организация и управление на проекта					147 722 лв.	125 564 лв.	22 158 лв.								
Дейност ЗВ II - 1.4.8 Независим финансов одит на проекта					50 000 лв.	42 500 лв.	7 500 лв.								
Проект ЗВ II - 1.5 Обновяване на градска жизнена среда в Зона В и Районен център (Б)	ОПРР приоритетна операция: 1.2/ ОПОС	Няма изготвени проекти	36	Открита процедура по ЗОП	5 530 781 лв.	4 701 164 лв.	829 617 лв.	Н/П							
Дейност ЗВ II - 1.5.1 Изготвяне на формуляр за кандидатстване					5 000 лв.	4 250 лв.	750 лв.								
Дейност ЗВ II - 1.5.2 Разработване на тръжни документи, подготовка и провеждане на процедури за избор на изпълнители					15 000 лв.	12 750 лв.	2 250 лв.								
Дейност ЗВ II - 1.5.3 Изготвяне на технически/работни проекти по реда на ЗУТ и Наредба 4 за обектите, които нямат					140 621 лв.	119 528 лв.	21 093 лв.								
Дейност ЗВ II - 1.5.4 Облагородяване/изграждане на публични пространства за широк обществен достъп и реабилитация и изграждане на улична мрежа					4 687 366 лв.	3 984 261 лв.	703 105 лв.								
Непредвидени разходи за СМР – в размер до 8% от стойността на строителните и монтажните дейности					374 989 лв.	318 741 лв.	56 248 лв.								

Матрица-Бюджет на Индикативния списък на проектите и дейностите,
включени в интегрирания план за градско възстановяване и развитие - гр. Бургас

Проекти по видове зони за въздействие	Отношение към подпомаганите операции на съответната ОП	Проектна готовност (вид на проекта)	Срок на изпълнение в месеци	процедури по ЗОП (вид)	Размер на разходите (в лева)										Забележка
					общо за проекта*	В това число:								други дарения	
						Други средства от СКФ	Собствени средства за съфинансиране	Изцяло собствени средства	Републикански бюджет	Национални фондове	други инвестиционни фондове	частни инвеститори	други донори		
1	2	3	4	5	6	7	8	9	10	11	12	13	14	15	16
Дейност ЗВ II - 1.5.5 Осъществяване на строителен и авторски надзор					140 621 лв.	119 528 лв.	21 093 лв.								
Дейност ЗВ II - 1.5.6 Информация и публичност					23 437 лв.	19 921 лв.	3 516 лв.								
Дейност ЗВ II - 1.5.7 Организация и управление на проекта					93 747 лв.	79 685 лв.	14 062 лв.								
Дейност ЗВ II - 1.5.8 Независим финансов одит на проекта					50 000 лв.	42 500 лв.	7 500 лв.								
Проект ЗВ II - 1.6 Обновяване на градска жизнена среда в Зона Г и зона Д (В)	ОПРР приоритетна ос 1 операция: 1.2/ ОПОС	Няма изготвени проекти	36	Открита процедура по ЗОП	4 839 653 лв.	4 113 705 лв.	725 948 лв.	Н/П							
Дейност ЗВ II - 1.6.1 Изготвяне на формуляр за кандидатстване					5 000 лв.	4 250 лв.	750 лв.								
Дейност ЗВ II - 1.6.2 Разработване на тръжни документи, подготовка и провеждане на процедури за избор на изпълнители					15 000 лв.	12 750 лв.	2 250 лв.								
Дейност ЗВ II - 1.6.3 Изготвяне на технически/работни проекти по реда на ЗУТ и Наредба 4 за обектите, които нямат					122 877 лв.	104 446 лв.	18 432 лв.								
Дейност ЗВ II - 1.6.4 Облагородяване/изграждане на публични пространства за широк обществен достъп и рекултивация и изграждане на улична мрежа					4 095 910 лв.	3 481 524 лв.	614 387 лв.								
Непредвидени разходи за СМР – в размер до 8% от стойността на строителните и монтажните дейности					327 673 лв.	278 522 лв.	49 151 лв.								
Дейност ЗВ II - 1.6.5 Осъществяване на строителен и авторски надзор					122 877 лв.	104 446 лв.	18 432 лв.								
Дейност ЗВ II - 1.6.6 Информация и публичност					20 480 лв.	17 408 лв.	3 072 лв.								
Дейност ЗВ II - 1.6.7 Организация и управление на проекта					81 918 лв.	69 630 лв.	12 288 лв.								
Дейност ЗВ II - 1.6.8 Независим финансов одит на проекта					47 917 лв.	40 730 лв.	7 188 лв.								
Проект ЗВ II - 1.7 Обновяване на градска жизнена среда в Зона А и Зона Б (А)	ОПРР приоритетна ос 1 операция: 1.2/ ОПОС	Няма изготвени проекти	36	Открита процедура по ЗОП	4 649 412 лв.	3 952 000 лв.	697 412 лв.	Н/П							
Дейност ЗВ II - 1.7.1 Изготвяне на формуляр за кандидатстване					5 000 лв.	4 250 лв.	750 лв.								
Дейност ЗВ II - 1.7.2 Разработване на тръжни документи, подготовка и провеждане на процедури за избор на изпълнители					15 000 лв.	12 750 лв.	2 250 лв.								
Дейност ЗВ II - 1.7.3 Изготвяне на технически/работни проекти по реда на ЗУТ и Наредба 4 за обектите, които нямат					118 027 лв.	100 323 лв.	17 704 лв.								
Дейност ЗВ II - 1.7.4 Облагородяване/изграждане на публични пространства за широк обществен достъп и рекултивация и изграждане на улична мрежа					3 934 230 лв.	3 344 095 лв.	590 134 лв.								
Непредвидени разходи за СМР – в размер до 8% от стойността на строителните и монтажните дейности					314 738 лв.	267 528 лв.	47 211 лв.								

Матрица-Бюджет на Индикативния списък на проектите и дейностите,
включени в интегрирания план за градско възстановяване и развитие - гр. Бургас

Проекти по видове зони за въздействие	Отношение към подпомаганите операции на съответната ОП	Проектна готовност (вид на проекта)	Срок на изпълнение в месеци	процедури по ЗОП (вид)	Размер на разходите (в лева)										Забележка
					общо за проекта*	В това число:								други дарения	
						Други средства от СКФ	Собствени средства за съфинансиране	Изцяло собствени средства	Републикански бюджет	Национални фондове	други инвестиционни фондове	частни инвеститори	други донори		
1	2	3	4	5	6	7	8	9	10	11	12	13	14	15	16
Дейност ЗВ II - 1.7.5 Осъществяване на строителен и авторски надзор					118 027 лв.	100 323 лв.	17 704 лв.								
Дейност ЗВ II - 1.7.6 Информация и публичност					19 671 лв.	16 720 лв.	2 951 лв.								
Дейност ЗВ II - 1.7.7 Организация и управление на проекта					78 685 лв.	66 882 лв.	11 803 лв.								
Дейност ЗВ II - 1.7.8 Независим финансов одит на проекта					46 034 лв.	39 129 лв.	6 905 лв.								
Проект ЗВ II - 1.8 Обновяване на градска жизнена среда в. Зона Г и зона Д (В)	ОПРР приоритетна ос 1 операция: 1.2/ ОПОС	Няма изготвени проекти	36	Открита процедура по ЗОП	6 156 950 лв.	5 233 407 лв.	923 542 лв.	Н/П							
Дейност ЗВ II - 1.8.1 Изготвяне на формуляр за кандидатстване					5 000 лв.	4 250 лв.	750 лв.								
Дейност ЗВ II - 1.8.2 Разработване на тръжни документи, подготовка и провеждане на процедури за избор на изпълнители					15 000 лв.	12 750 лв.	2 250 лв.								
Дейност ЗВ II - 1.8.3 Изготвяне на технически/работни проекти по реда на ЗУТ и Наредба 4 за обектите, които нямат					156 745 лв.	133 234 лв.	23 512 лв.								
Дейност ЗВ II - 1.8.4 Облагородяване/изграждане на публични пространства за широк обществен достъп и реабилитация и изграждане на улична мрежа					5 224 850 лв.	4 441 122 лв.	783 727 лв.								
Непредвидени разходи за СМР – в размер до 8% от стойността на строителните и монтажните дейности					417 988 лв.	355 290 лв.	62 698 лв.								
Дейност ЗВ II - 1.8.5 Осъществяване на строителен и авторски надзор					156 745 лв.	133 234 лв.	23 512 лв.								
Дейност ЗВ II - 1.8.6 Информация и публичност					26 124 лв.	22 206 лв.	3 919 лв.								
Дейност ЗВ II - 1.8.7 Организация и управление на проекта					104 497 лв.	88 822 лв.	15 675 лв.								
Дейност ЗВ II - 1.8.8 Независим финансов одит на проекта					50 000 лв.	42 500 лв.	7 500 лв.								
Проект ЗВ II - 1.9 Обновяване на градска жизнена среда в. Зона В и Районен център (Б)	ОПРР приоритетна ос 1 операция: 1.2/ ОПОС	Няма изготвени проекти	36	Открита процедура по ЗОП	3 673 921 лв.	3 122 833 лв.	551 088 лв.								
Дейност ЗВ II - 1.9.1 Изготвяне на формуляр за кандидатстване					5 000 лв.	4 250 лв.	750 лв.								
Дейност ЗВ II - 1.9.2 Разработване на тръжни документи, подготовка и провеждане на процедури за избор на изпълнители					15 000 лв.	12 750 лв.	2 250 лв.								
Дейност ЗВ II - 1.9.3 Изготвяне на технически/работни проекти по реда на ЗУТ и Наредба 4 за обектите, които нямат					93 156 лв.	79 182 лв.	13 973 лв.								
Дейност ЗВ II - 1.9.4 Облагородяване/изграждане на публични пространства за широк обществен достъп и реабилитация и изграждане на улична мрежа					3 105 190 лв.	2 639 411 лв.	465 778 лв.								
Непредвидени разходи за СМР – в размер до 8% от стойността на строителните и монтажните дейности					248 415 лв.	211 153 лв.	37 262 лв.								

Матрица-Бюджет на Индикативния списък на проектите и дейностите,
включени в интегрирания план за градско възстановяване и развитие - гр. Бургас

Проекти по видове зони за въздействие	Отношение към подпомаганите операции на съответната ОП	Проектна готовност (вид на проекта)	Срок на изпълнение в месеци	процедури по ЗОП (вид)	Размер на разходите (в лева)										Забележка
					общо за проекта*	В това число:									
						Други средства от СКФ	Собствени средства за съфинансиране	Изцяло собствени средства	Републикански бюджет	Национални фондове	други инвестиционни фондове	частни инвеститори	други донори	дарения	
1	2	3	4	5	6	7	8	9	10	11	12	13	14	15	16
Дейност ЗВ II - 1.9.5 Осъществяване на строителен и авторски надзор					93 156 лв.	79 182 лв.	13 973 лв.								
Дейност ЗВ II - 1.9.6 Информация и публичност					15 526 лв.	13 197 лв.	2 329 лв.								
Дейност ЗВ II - 1.9.7 Организация и управление на проекта					62 104 лв.	52 788 лв.	9 316 лв.								
Дейност ЗВ II - 1.9.8 Независим финансов одит на проекта					36 375 лв.	30 919 лв.	5 456 лв.								
Проектна група ЗВ II - 2 Обновяване на обекти на публичната инфраструктура					736 745 лв.	0 лв.	0 лв.	0 лв.	736 745 лв.	0 лв.	0 лв.	0 лв.	0 лв.	0 лв.	
Проект ЗВ II - 2.1 Реконструкция на сграда на ТД Възраждане за нуждите на IV РПУ	РБ	Няма изготвен проект	24	Открита процедура по ЗОП	736 745 лв.				736 745 лв.						
Дейност ЗВ II - 2.1.1 Изготвяне на формуляр за кандидатстване					5 000 лв.				5 000 лв.						
Дейност ЗВ II - 2.1.2 Разработване на тръжни документи, подготовка и провеждане на процедури за избор на изпълнители					15 000 лв.				15 000 лв.						
Дейност ЗВ II - 2.1.3 Изготвяне на технически/работен проект по реда на ЗУТ и Наредба 4					19 616 лв.				19 616 лв.						
Дейност ЗВ II - 2.1.4 Реконструкция на сграда на ТД Възраждане за нуждите на IV РПУ					653 872 лв.				653 872 лв.						
Дейност ЗВ II - 2.1.5 Осъществяване на строителен и авторски надзор					19 616 лв.				19 616 лв.						
Дейност ЗВ II - 2.1.6 Информация и публичност					3 269 лв.				3 269 лв.						
Дейност ЗВ II - 2.1.7 Организация и управление на проекта					13 077 лв.				13 077 лв.						
Дейност ЗВ II - 2.1.8 Независим финансов одит на проекта					7 295 лв.				7 295 лв.						
Проектна група ЗВ II - 3 Обновяване на обекти на образованието					12 942 327 лв.	12 942 327 лв.	0 лв.	0 лв.	0 лв.	0 лв.	0 лв.	0 лв.	0 лв.	0 лв.	
Проект ЗВ II - 3.1 Изграждане на нова детска градина - трети корпус на ОДЗ Надежда	ОПРР приоритетна ос 1 операция: 1.3 ОПНОИР	Има готов работен проект	24	Открита процедура по ЗОП	1 435 194 лв.	1 435 194 лв.									
Дейност ЗВ II - 3.1.1 Изготвяне на формуляр за кандидатстване					5 000 лв.	5 000 лв.									
Дейност ЗВ II - 3.1.2 Разработване на тръжни документи, подготовка и провеждане на процедури за избор на изпълнители					15 000 лв.	15 000 лв.									
Дейност ЗВ II - 3.1.3 Изграждане на нова детска градина - трети корпус на ОДЗ Надежда					1 008 048 лв.	1 008 048 лв.									
Дейност ЗВ II - 3.1.4 Обновяване на прилежащ терен					220 800 лв.	220 800 лв.									
Дейност ЗВ II - 3.1.5 Обзавеждане и оборудване					102 000 лв.	102 000 лв.									
Дейност ЗВ II - 3.1.6 Осъществяване на строителен и авторски надзор					36 865 лв.	36 865 лв.									
Дейност ЗВ II - 3.1.7 Информация и публичност					6 654 лв.	6 654 лв.									
Дейност ЗВ II - 3.1.8 Организация и управление на проекта					26 617 лв.	26 617 лв.									
Дейност ЗВ II - 3.1.9 Независим финансов одит на проекта					14 210 лв.	14 210 лв.									

Матрица-Бюджет на Индикативния списък на проектите и дейностите,
включени в интегрирания план за градско възстановяване и развитие - гр. Бургас

Проекти по видове зони за въздействие	Отношение към подпомаганите операции на съответната ОП	Проектна готовност (вид на проекта)	Срок на изпълнение в месеци	процедури по ЗОП (вид)	Размер на разходите (в лева)										Забележка
					общо за проекта*	В това число:									
						Други средства от СКФ	Собствени средства за съфинансиране	Изцяло собствени средства	Републикански бюджет	Национални фондове	други инвестиционни фондове	частни инвеститори	други донори	дарения	
1	2	3	4	5	6	7	8	9	10	11	12	13	14	15	16
Проект ЗВ II - 3.2 Обновяване на прилежащ терен/дворни пространства и площадки в ОУ ОУ Елин Пелин	ОПРР приоритетна ос 1 операция: 1.3	Включен по схема 5.02 "В подкрепа за следващия програмен период"	24	Открита процедура по ЗОП	554 175 лв.	554 175 лв.									
Дейност ЗВ II - 3.2.1 Изготвяне на формуляр за кандидатстване					5 000 лв.	5 000 лв.									
Дейност ЗВ II - 3.2.2 Разработване на тръжни документи, подготовка и провеждане на процедури за избор на изпълнители					15 000 лв.	15 000 лв.									
Дейност ЗВ II - 3.2.3 Обновяване на прилежащ терен/дворни пространства и площадки					501 126 лв.	501 126 лв.									
Дейност ЗВ II - 3.2.4 Осъществяване на строителен и авторски надзор					15 034 лв.	15 034 лв.									
Дейност ЗВ II - 3.2.5 Информация и публичност					2 506 лв.	2 506 лв.									
Дейност ЗВ II - 3.2.6 Организация и управление на проекта					10 023 лв.	10 023 лв.									
Дейност ЗВ II - 3.2.7 Независим финансов одит на проекта					5 487 лв.	5 487 лв.									
Проект ЗВ II - 3.3 Изграждане на нова детска градина в РЦ – Меден Рудник	ОПРР приоритетна ос 1 операция: 1.3 ОПНОИР	Включен по схема 5.02 "В подкрепа за следващия програмен период"	24	Открита процедура по ЗОП	2 265 058 лв.	2 265 058 лв.									
Дейност ЗВ II - 3.3.1 Изготвяне на формуляр за кандидатстване					5 000 лв.	5 000 лв.									
Дейност ЗВ II - 3.3.2 Разработване на тръжни документи, подготовка и провеждане на процедури за избор на изпълнители					15 000 лв.	15 000 лв.									
Дейност ЗВ II - 3.3.3 Изграждане на нова детска градина в РЦ – Меден Рудник					1 706 160 лв.	1 706 160 лв.									
Дейност ЗВ II - 3.3.4 Обновяване на прилежащ терен					301 500 лв.	301 500 лв.									
Дейност ЗВ II - 3.3.5 Обзавеждане и оборудване					102 000 лв.	102 000 лв.									
Дейност ЗВ II - 3.3.6 Осъществяване на строителен и авторски надзор					60 230 лв.	60 230 лв.									
Дейност ЗВ II - 3.3.7 Информация и публичност					10 548 лв.	10 548 лв.									
Дейност ЗВ II - 3.3.8 Организация и управление на проекта					42 193 лв.	42 193 лв.									
Дейност ЗВ II - 3.3.9 Независим финансов одит на проекта					22 426 лв.	22 426 лв.									
Проект ЗВ II - 3.4 Изграждане на нов корпус на ЦДГ Чайка	ОПРР приоритетна ос 1 операция: 1.3 ОПНОИР	има работен проект+ включен е басейн в проекта	24	Открита процедура по ЗОП	2 289 288 лв.	2 289 288 лв.									
Дейност ЗВ II - 3.4.1 Изготвяне на формуляр за кандидатстване					5 000 лв.	5 000 лв.									
Дейност ЗВ II - 3.4.2 Разработване на тръжни документи, подготовка и провеждане на процедури за избор на изпълнители					15 000 лв.	15 000 лв.									

Матрица-Бюджет на Индикативния списък на проектите и дейностите,
включени в интегрирания план за градско възстановяване и развитие - гр. Бургас

Проекти по видове зони за въздействие	Отношение към подпомаганите операции на съответната ОП	Проектна готовност (вид на проекта)	Срок на изпълнение в месеци	процедури по ЗОП (вид)	Размер на разходите (в лева)										Забележка
					общо за проекта*	В това число:									
						Други средства от СКФ	Собствени средства за съфинансиране	Изцяло собствени средства	Републикански бюджет	Национални фондове	други инвестиционни фондове	частни инвеститори	други донори	дарения	
1	2	3	4	5	6	7	8	9	10	11	12	13	14	15	16
Дейност ЗВ II - 3.4.3 Реконструкция на сградата на IV РПУ за корпуси на ОДЗ Славейче					1 728 000 лв.	1 728 000 лв.									
Дейност ЗВ II - 3.3.4 Обновяване на прилежащ терен					302 400 лв.	302 400 лв.									
Дейност ЗВ II - 3.3.5 Обзавеждане и оборудване					102 000 лв.	102 000 лв.									
Дейност ЗВ II - 3.4.6 Осъществяване на строителен и авторски надзор					60 912 лв.	60 912 лв.									
Дейност ЗВ II - 3.4.7 Информация и публичност					10 662 лв.	10 662 лв.									
Дейност ЗВ II - 3.4.8 Организация и управление на проекта					42 648 лв.	42 648 лв.									
Дейност ЗВ II - 3.4.9 Независим финансов одит на проекта					22 666 лв.	22 666 лв.									
Проект ЗВ II - 3.5 Реконструкция на сградата на IV РПУ за корпуси на ОДЗ Славейче	ОПРР приоритетна ос 1 операция: 1.3	Няма изготвен проект	24	Открита процедура по ЗОП	524 927 лв.	524 927 лв.									
Дейност ЗВ II - 3.5.1 Изготвяне на формуляр за кандидатстване					5 000 лв.	5 000 лв.									
Дейност ЗВ II - 3.5.2 Разработване на тръжни документации, подготовка и провеждане на процедури за избор на изпълнители					15 000 лв.	15 000 лв.									
Дейност ЗВ II - 3.5.3 Изготвяне на технически/работен проект по реда на ЗУТ и Наредба 4					13 785 лв.	13 785 лв.									
Дейност ЗВ II - 3.5.4 Обследване за енергийна ефективност					1 182 лв.	1 182 лв.									
Дейност ЗВ II - 3.5.5 Реконструкция на сградата на IV РПУ за корпуси на ОДЗ Славейче					459 491 лв.	459 491 лв.									
Дейност ЗВ II - 3.5.6 Осъществяване на строителен и авторски надзор					13 785 лв.	13 785 лв.									
Дейност ЗВ II - 3.5.7 Информация и публичност					2 297 лв.	2 297 лв.									
Дейност ЗВ II - 3.5.8 Организация и управление на проекта					9 190 лв.	9 190 лв.									
Дейност ЗВ II - 3.5.9 Независим финансов одит на проекта					5 197 лв.	5 197 лв.									
Проект ЗВ II - 3.6 Обновяване на прилежащ терен/дворни пространства и площадки в ОДЗ Делфин, ОДЗ Славейче, ОДЗ Морска звезда и ЦДГ Чайка	ОПРР приоритетна ос 1 операция: 1.3	Няма изготвен проект	24	Открита процедура по ЗОП	1 366 991 лв.	1 366 991 лв.									
Дейност ЗВ II - 3.6.1 Изготвяне на формуляр за кандидатстване					5 000 лв.	5 000 лв.									
Дейност ЗВ II - 3.6.2 Разработване на тръжни документации, подготовка и провеждане на процедури за избор на изпълнители					15 000 лв.	15 000 лв.									
Дейност ЗВ II - 3.6.3 Изготвяне на технически/работен проект по реда на ЗУТ и Наредба 4					36 870 лв.	36 870 лв.									
Дейност ЗВ II - 3.6.4 Обновяване на прилежащ терен/дворни пространства и площадки					1 228 992 лв.	1 228 992 лв.									
Дейност ЗВ II - 3.6.5 Осъществяване на строителен и авторски надзор					36 870 лв.	36 870 лв.									
Дейност ЗВ II - 3.6.6 Информация и публичност					6 145 лв.	6 145 лв.									

Матрица-Бюджет на Индикативния списък на проектите и дейностите,
включени в интегрирания план за градско възстановяване и развитие - гр. Бургас

Проекти по видове зони за въздействие	Отношение към подпомаганите операции на съответната ОП	Проектна готовност (вид на проекта)	Срок на изпълнение в месеци	процедури по ЗОП (вид)	Размер на разходите (в лева)										Забележка
					общо за проекта*	В това число:									
						Други средства от СКФ	Собствени средства за съфинансиране	Изцяло собствени средства	Републикански бюджет	Национални фондове	други инвестиционни фондове	частни инвеститори	други донори	дарения	
1	2	3	4	5	6	7	8	9	10	11	12	13	14	15	16
Дейност ЗВ II - 3.6.7 Организация и управление на проекта					24 580 лв.	24 580 лв.									
Дейност ЗВ II - 3.6.8 Независим финансов одит на проекта					13 535 лв.	13 535 лв.									
Проект ЗВ II - 3.7 Обновяване на прилежащ терен/дворни пространства и площадки в ОУ Найден Геров и СОУ Петко Росен	ОПРР приоритетна ос 1 операция: 1.3	Няма изготвен проект	24	Открита процедура по ЗОП	1 737 090 лв.	1 737 090 лв.									
Дейност ЗВ II - 3.7.1 Изготвяне на формуляр за кандидатстване					5 000 лв.	5 000 лв.									
Дейност ЗВ II - 3.7.2 Разработване на тръжни документации, подготовка и провеждане на процедури за избор на изпълнители					15 000 лв.	15 000 лв.									
Дейност ЗВ II - 3.7.3 Изготвяне на технически/работен проект по реда на ЗУТ и Наредба 4					47 002 лв.	47 002 лв.									
Дейност ЗВ II - 3.7.4 Обновяване на прилежащ терен/дворни пространства и площадки					1 566 720 лв.	1 566 720 лв.									
Дейност ЗВ II - 3.7.5 Осъществяване на строителен и авторски надзор					47 002 лв.	47 002 лв.									
Дейност ЗВ II - 3.7.6 Информация и публичност					7 834 лв.	7 834 лв.									
Дейност ЗВ II - 3.7.7 Организация и управление на проекта					31 334 лв.	31 334 лв.									
Дейност ЗВ II - 3.7.8 Независим финансов одит на проекта					17 199 лв.	17 199 лв.									
Проект ЗВ II - 3.8 Обновяване на прилежащ терен/дворни пространства и площадки в СОУ Константин Петканов	ОПРР приоритетна ос 1 операция: 1.3	Няма изготвен проект	24	Открита процедура по ЗОП	912 191 лв.	912 191 лв.									
Дейност ЗВ II - 3.8.1 Изготвяне на формуляр за кандидатстване					5 000 лв.	5 000 лв.									
Дейност ЗВ II - 3.8.2 Разработване на тръжни документации, подготовка и провеждане на процедури за избор на изпълнители					15 000 лв.	15 000 лв.									
Дейност ЗВ II - 3.8.3 Изготвяне на технически/работен проект по реда на ЗУТ и Наредба 4					24 419 лв.										
Дейност ЗВ II - 3.8.4 Обновяване на прилежащ терен/дворни пространства и площадки					813 972 лв.	813 972 лв.									
Дейност ЗВ II - 3.8.5 Осъществяване на строителен и авторски надзор					24 419 лв.	24 419 лв.									
Дейност ЗВ II - 3.8.6 Информация и публичност					4 070 лв.	4 070 лв.									
Дейност ЗВ II - 3.8.7 Организация и управление на проекта					16 279 лв.	16 279 лв.									
Дейност ЗВ II - 3.8.8 Независим финансов одит на проекта					9 032 лв.	9 032 лв.									
Проект ЗВ II - 3.9 Обновяване на прилежащ терен/дворни пространства и площадки в Професионална техническа гимназия	ОПРР приоритетна ос 2	Няма изготвен проект	24	Няма изготвен проект	1 060 775 лв.	1 060 775 лв.									
Дейност ЗВ II - 3.9.1 Изготвяне на формуляр за кандидатстване					5 000 лв.	5 000 лв.									

Матрица-Бюджет на Индикативния списък на проектите и дейностите,
включени в интегрирания план за градско възстановяване и развитие - гр. Бургас

Проекти по видове зони за въздействие	Отношение към подпомаганите операции на съответната ОП	Проектна готовност (вид на проекта)	Срок на изпълнение в месеци	процедури по ЗОП (вид)	Размер на разходите (в лева)										Забележка
					общо за проекта*	В това число:									
						Други средства от СКФ	Собствени средства за съфинансиране	Изцяло собствени средства	Републикански бюджет	Национални фондове	други инвестиционни фондове	частни инвеститори	други донори	дарения	
1	2	3	4	5	6	7	8	9	10	11	12	13	14	15	16
Дейност ЗВ II - 3.9.2 Разработване на тръжни документи, подготовка и провеждане на процедури за избор на изпълнители					15 000 лв.	15 000 лв.									
Дейност ЗВ II - 3.9.3 Изготвяне на технически/работен проект по реда на ЗУТ и Наредба 4					28 487 лв.	28 487 лв.									
Дейност ЗВ II - 3.9.4 Обновяване на прилежащ терен/дворни пространства и площадки					949 560 лв.	949 560 лв.									
Дейност ЗВ II - 3.9.5 Осъществяване на строителен и авторски надзор					28 487 лв.	28 487 лв.									
Дейност ЗВ II - 3.9.6 Информация и публичност					4 748 лв.	4 748 лв.									
Дейност ЗВ II - 3.9.7 Организация и управление на проекта					18 991 лв.	18 991 лв.									
Дейност ЗВ II - 3.9.8 Независим финансов одит на проекта					10 503 лв.	10 503 лв.									
Проект 3.10 Доставка ИКТ инфраструктура и съвременни образователни технологии	ОПНОИР	Няма изготвен проект	24	Няма изготвен проект	796 638 лв.	796 638 лв.									
Дейност ЗВ II - 3.10.1 Изготвяне на формуляр за кандидатстване					5 000 лв.	5 000 лв.									
Дейност ЗВ II - 3.10.2 Разработване на тръжни документи, подготовка и провеждане на процедури за избор на изпълнители					15 000 лв.	15 000 лв.									
Дейност ЗВ II - 3.10.3 Доставка на обзавеждане и оборудване за нуждите на училищата					750 000 лв.	750 000 лв.									
Дейност ЗВ II - 3.10.4 Информация и публичност					3 750 лв.	3 750 лв.									
Дейност ЗВ II - 3.10.5 Организация и управление на проекта					15 000 лв.	15 000 лв.									
Дейност ЗВ II - 3.10.6 Независим финансов одит на проекта					7 888 лв.	7 888 лв.									
Проектна група ЗВ II - 4 Обновяване на обекти на културата □					9 109 128 лв.	1 645 268 лв.	1 484 234 лв.	0 лв.	0 лв.	0 лв.	5 979 626 лв.	0 лв.	0 лв.	0 лв.	0 лв.
Проект ЗВ II - 4.1 Изграждане на Многофункционална сграда за администрация и култура, зала за ритуали	Заемни средства	Няма изготвен проект	24	Открита процедура по ЗОП	6 994 279 лв.		1 398 856 лв.				5 595 423 лв.				
Дейност ЗВ II - 4.1.1 Разработване на тръжни документи, подготовка и провеждане на процедури за избор на изпълнители					15 000 лв.		3 000 лв.				12 000 лв.				
Дейност ЗВ II - 4.1.2 Изграждане на Многофункционална сграда за администрация и култура, зала за ритуали					4 015 638 лв.		803 128 лв.				3 212 510 лв.				
Дейност ЗВ II - 4.1.3 Обзавеждане и оборудване					526 641 лв.		105 328 лв.				421 313 лв.				
Дейност ЗВ II - 4.1.4 Благоустрояване на прилежащ терен					2 040 734 лв.		408 147 лв.				1 632 587 лв.				
Дейност ЗВ II - 4.1.5 Осъществяване на строителен и авторски надзор					181 691 лв.		36 338 лв.				145 353 лв.				
Дейност ЗВ II - 4.1.6 Информация и публичност					32 915 лв.		6 583 лв.				26 332 лв.				
Дейност ЗВ II - 4.1.7 Организация и управление на проекта					131 660 лв.		26 332 лв.				105 328 лв.				

Матрица-Бюджет на Индикативния списък на проектите и дейностите,
включени в интегрирания план за градско възстановяване и развитие - гр. Бургас

Проекти по видове зони за въздействие	Отношение към подпомаганите операции на съответната ОП	Проектна готовност (вид на проекта)	Срок на изпълнение в месеци	процедури по ЗОП (вид)	Размер на разходите (в лева)										Забележка
					общо за проекта*	В това число:									
						Други средства от СКФ	Собствени средства за съфинансиране	Изцяло собствени средства	Републикански бюджет	Национални фондове	други инвестиционни фондове	частни инвеститори	други донори	дарения	
1	2	3	4	5	6	7	8	9	10	11	12	13	14	15	16
Дейност ЗВ II - 4.1.8 Независим финансов одит на проекта					50 000 лв.		10 000 лв.				40 000 лв.				
Проект ЗВ II - 4.2 Изграждане на сцена на открито	ОПРР приоритетна операция: 1.4 - Jesica	Няма изготвен проект	24	Открита процедура по ЗОП	853 784 лв.	384 203 лв.	85 378 лв.				384 203 лв.				
Дейност ЗВ II - 4.2.1 Изготвяне на финансов анализ					10 000 лв.	4 500 лв.	1 000 лв.				4 500 лв.				
Дейност ЗВ II - 4.2.2 Разработване на тръжни документации, подготовка и провеждане на процедури за избор на изпълнители					15 000 лв.	6 750 лв.	1 500 лв.				6 750 лв.				
Дейност ЗВ II - 4.2.3 Изготвяне на технически/работен проект по реда на ЗУТ и Наредба 4					20 981 лв.	9 442 лв.	2 098 лв.				9 442 лв.				
Дейност ЗВ II - 4.2.4 Изграждане на сцена на открито					434 783 лв.	195 652 лв.	43 478 лв.				195 652 лв.				
Дейност ЗВ II - 4.2.5 Обзавеждане и оборудване					60 000 лв.	27 000 лв.	6 000 лв.				27 000 лв.				
Дейност ЗВ II - 4.2.6 Благоустрояване на прилежащ терен					264 600 лв.	119 070 лв.	26 460 лв.				119 070 лв.				
Дейност ЗВ II - 4.2.7 Осъществяване на строителен и авторски надзор					20 981 лв.	9 442 лв.	2 098 лв.				9 442 лв.				
Дейност ЗВ II - 4.2.8 Информация и публичност					3 797 лв.	1 709 лв.	380 лв.				1 709 лв.				
Дейност ЗВ II - 4.2.9 Организация и управление на проекта					15 188 лв.	6 834 лв.	1 519 лв.				6 834 лв.				
Дейност ЗВ II - 4.2.10 Независим финансов одит на проекта					8 453 лв.	3 804 лв.	845 лв.				3 804 лв.				
Проект ЗВ II - 4.3 Изграждане на културен център (библиотека, читалище)	ОПРР приоритетна операция: 1.4 Грантово финансиране	Няма изготвен проект	24	Открита процедура по ЗОП	1 261 065 лв.	1 261 065 лв.									
Дейност ЗВ II - 4.3.1 Изготвяне на формуляр за кандидатстване					5 000 лв.	5 000 лв.									
Дейност ЗВ II - 4.3.2 Разработване на тръжни документации, подготовка и провеждане на процедури за избор на изпълнители					15 000 лв.	15 000 лв.									
Дейност ЗВ II - 4.3.3 Изготвяне на технически/работен проект по реда на ЗУТ и Наредба 4					31 249 лв.	31 249 лв.									
Дейност ЗВ II - 4.3.4 Изграждане на културен център (библиотека, читалище)					779 812 лв.	779 812 лв.									
Дейност ЗВ II - 4.3.5 Обзавеждане и оборудване					96 000 лв.	96 000 лв.									
Дейност ЗВ II - 4.3.6 Благоустрояване на прилежащ терен					261 828 лв.	261 828 лв.									
Дейност ЗВ II - 4.3.7 Осъществяване на строителен и авторски надзор					31 249 лв.	31 249 лв.									
Дейност ЗВ II - 4.3.8 Информация и публичност					5 688 лв.	5 688 лв.									
Дейност ЗВ II - 4.3.9 Организация и управление на проекта					22 753 лв.	22 753 лв.									
Дейност ЗВ II - 4.3.10 Независим финансов одит на проекта					12 486 лв.	12 486 лв.									
Проектна група ЗВ II - 5 Обновяване на социална инфраструктура					10 101 063 лв.	10 101 063 лв.	0 лв.	0 лв.	0 лв.	0 лв.	0 лв.	0 лв.	0 лв.	0 лв.	0 лв.

Матрица-Бюджет на Индикативния списък на проектите и дейностите,
включени в интегрирания план за градско възстановяване и развитие - гр. Бургас

Проекти по видове зони за въздействие	Отношение към подпомаганите операции на съответната ОП	Проектна готовност (вид на проекта)	Срок на изпълнение в месеци	процедури по ЗОП (вид)	Размер на разходите (в лева)										Забележка
					общо за проекта*	В това число:									
						Други средства от СКФ	Собствени средства за съфинансиране	Изцяло собствени средства	Републикански бюджет	Национални фондове	други инвестиционни фондове	частни инвеститори	други донори	дарения	
1	2	3	4	5	6	7	8	9	10	11	12	13	14	15	16
Проект ЗВ II - 5.1 Изграждане на социално жилище на 6 етажа в зона В	ОПРР приоритетна ос 1 операция: 1.4/ ОПРЧР	Включен по схема 5.02 "В подкрепа за следващия програмен период"	24	Открита процедура по ЗОП	3 325 587 лв.	3 325 587 лв.									
Дейност ЗВ II - 5.1.1 Изготвяне на формуляр за кандидатстване					5 000 лв.	5 000 лв.									
Дейност ЗВ II - 5.1.2 Разработване на тръжни документи, подготовка и провеждане на процедури за избор на изпълнители					15 000 лв.	15 000 лв.									
Дейност ЗВ II - 5.1.3 Изграждане на социално жилище на 6 етажа в зона В					2 538 354 лв.	2 538 354 лв.									
Дейност ЗВ II - 5.1.4 Осъществяване на строителен и авторски надзор					80 060 лв.	80 060 лв.									
Дейност ЗВ II - 5.1.5 Облагоряване на прилежащ терен					130 296 лв.	130 296 лв.									
Дейност ЗВ II - 5.1.6 Обзавеждане и оборудване					108 000 лв.	108 000 лв.									
Предоставянето на образователни услуги, както и на услуги, насочени към превенция на ранното отпадане от училище					350 000 лв.	350 000 лв.									
Дейност ЗВ II - 5.1.7 Информация и публичност					13 883 лв.	13 883 лв.									
Дейност ЗВ II - 5.1.8 Организация и управление на проекта					55 533 лв.	55 533 лв.									
Дейност ЗВ II - 5.1.9 Независим финансов одит на проекта					29 461 лв.	29 461 лв.									
Проект ЗВ II - 5.2 Изграждане на социално жилище на 4 етажа в зона Д	ОПРР приоритетна ос 1 операция: 1.4/ ОПРЧР	Включен по схема 5.02 "В подкрепа за следващия програмен период"	24	Открита процедура по ЗОП	4 211 599 лв.	4 211 599 лв.									
Дейност ЗВ II - 5.2.1 Изготвяне на формуляр за кандидатстване					5 000 лв.	5 000 лв.									
Дейност ЗВ II - 5.2.2 Разработване на тръжни документи, подготовка и провеждане на процедури за избор на изпълнители					15 000 лв.	15 000 лв.									
Дейност ЗВ II - 5.2.3 Изграждане на социално жилище на 6 етажа в зона В					3 346 514 лв.	3 346 514 лв.									
Дейност ЗВ II - 5.2.4 Осъществяване на строителен и авторски надзор					104 655 лв.	104 655 лв.									
Дейност ЗВ II - 5.2.5 Облагоряване на прилежащ терен					141 984 лв.	141 984 лв.									
Дейност ЗВ II - 5.2.6 Обзавеждане и оборудване					120 000 лв.	120 000 лв.									
Предоставянето на образователни услуги, както и на услуги, насочени към превенция на ранното отпадане от училище					350 000 лв.	350 000 лв.									
Дейност ЗВ II - 5.2.7 Информация и публичност					18 042 лв.	18 042 лв.									
Дейност ЗВ II - 5.2.8 Организация и управление на проекта					72 170 лв.	72 170 лв.									

Матрица-Бюджет на Индикативния списък на проектите и дейностите,
включени в интегрирания план за градско възстановяване и развитие - гр. Бургас

Проекти по видове зони за въздействие	Отношение към подпомаганите операции на съответната ОП	Проектна готовност (вид на проекта)	Срок на изпълнение в месеци	процедури по ЗОП (вид)	Размер на разходите (в лева)										Забележка
					общо за проекта*	В това число:									
						Други средства от СКФ	Собствени средства за съфинансиране	Изцяло собствени средства	Републикански бюджет	Национални фондове	други инвестиционни фондове	частни инвеститори	други донори	дарения	
1	2	3	4	5	6	7	8	9	10	11	12	13	14	15	16
Дейност ЗВ II - 5.2.9 Независим финансов одит на проекта					38 234 лв.	38 234 лв.									
Проект ЗВ II - 5.3 Изграждане на социално жилище 2 на 4 етажа в зона Д	ОПРР приоритетна ос 1 операция: 1.6/ ОПРЧР	Няма изготвен проект	24	Открита процедура по ЗОП	2 563 877 лв.	2 563 877 лв.									
Дейност ЗВ II - 5.3.1 Изготвяне на формуляр за кандидатстване					5 000 лв.	5 000 лв.									
Дейност ЗВ II - 5.3.2 Разработване на тръжни документации, подготовка и провеждане на процедури за избор на изпълнители					15 000 лв.	15 000 лв.									
Дейност ЗВ II - 5.3.3 Изготвяне на технически/работен проект по реда на ЗУТ и Наредба 4					57 673 лв.	57 673 лв.									
Дейност ЗВ II - 5.3.4 Изграждане на социално жилище на 6 етажа в зона В					1 787 485 лв.	1 787 485 лв.									
Дейност ЗВ II - 5.3.5 Осъществяване на строителен и авторски надзор					57 673 лв.	57 673 лв.									
Дейност ЗВ II - 5.3.6 Облагоряване на прилежащ терен					134 964 лв.	134 964 лв.									
Дейност ЗВ II - 5.3.7 Обзавеждане и оборудване					84 000 лв.	84 000 лв.									
Предоставянето на образователни услуги, както и на услуги, насочени към превенция на ранното отпадане от училище					350 000 лв.	350 000 лв.									
Дейност ЗВ II - 5.3.8 Информация и публичност					10 032 лв.	10 032 лв.									
Дейност ЗВ II - 5.3.9 Организация и управление на проекта					40 129 лв.	40 129 лв.									
Дейност ЗВ II - 5.3.10 Независим финансов одит на проекта					21 920 лв.	21 920 лв.									
Проектна група ЗВ II - 6 Обновяване на спортна инфраструктура					9 190 947 лв.	4 135 926 лв.	919 095 лв.	0 лв.	0 лв.	0 лв.	4 135 926 лв.	0 лв.	0 лв.	0 лв.	
Проект ЗВ II - 6.1 Изграждане на спортен комплекс с басейн, многофункционална зала и игрища за различни спортове	ОПРР приоритетна ос 1 операция: 1.4 - ПЧП/Jessica	Няма изготвен технически проект	24	Открита процедура по ЗОП	8 778 584 лв.	3 950 363 лв.	877 858 лв.	Н/П			3 950 363 лв.				
Дейност ЗВ II - 6.1.1 Изготвяне на финансов анализ					10 000 лв.	4 500 лв.	1 000 лв.				4 500 лв.				
Дейност ЗВ II - 6.1.2 Разработване на тръжни документации, подготовка и провеждане на процедури за избор на изпълнители					15 000 лв.	6 750 лв.	1 500 лв.				6 750 лв.				
Дейност ЗВ II - 6.1.3 Изготвяне на технически/работен проект по реда на ЗУТ и Наредба 4					193 039 лв.	86 868 лв.	19 304 лв.				86 868 лв.				
Дейност ЗВ II - 6.1.4 Изграждане на спортен комплекс с басейн, многофункционална зала и игрища за различни спортове					8 114 640 лв.	3 651 588 лв.	811 464 лв.				3 651 588 лв.				
Дейност ЗВ II - 6.1.5 Осъществяване на строителен и авторски надзор					193 039 лв.	86 868 лв.	19 304 лв.				86 868 лв.				
Дейност ЗВ II - 6.1.6 Информация и публичност					40 573 лв.	18 258 лв.	4 057 лв.				18 258 лв.				
Дейност ЗВ II - 6.1.7 Организация и управление на проекта					162 293 лв.	73 032 лв.	16 229 лв.				73 032 лв.				
Дейност ЗВ II - 6.1.8 Независим финансов одит на проекта					50 000 лв.	22 500 лв.	5 000 лв.				22 500 лв.				

Матрица-Бюджет на Индикативния списък на проектите и дейностите,
включени в интегрирания план за градско възстановяване и развитие - гр. Бургас

Проекти по видове зони за въздействие	Отношение към подпомаганите операции на съответната ОП	Проектна готовност (вид на проекта)	Срок на изпълнение в месеци	процедури по ЗОП (вид)	Размер на разходите (в лева)										Забележка
					общо за проекта*	В това число:									
						Други средства от СКФ	Собствени средства за съфинансиране	Изцяло собствени средства	Републикански бюджет	Национални фондове	други инвестиционни фондове	частни инвеститори	други донори	дарения	
1	2	3	4	5	6	7	8	9	10	11	12	13	14	15	16
Проект ЗВ II - 6.2 Изграждане на открити игрища - 2 игрища за футбол, 1 за волейбол/баскетбол и 2 тенискорта.	ОПРР приоритетна ос 1 операция: 1.4 - ПЧП/Jessica	Няма изготвен технически проект	24	Открита процедура по ЗОП	274 578 лв.	123 560 лв.	27 458 лв.				123 560 лв.				
Дейност ЗВ II - 6.2.1 Изготвяне на финансов анализ					10 000 лв.	4 500 лв.	1 000 лв.				4 500 лв.				
Дейност ЗВ II - 6.2.2 Разработване на тръжни документи, подготовка и провеждане на процедури за избор на изпълнители					15 000 лв.	6 750 лв.	1 500 лв.				6 750 лв.				
Дейност ЗВ II - 6.2.3 Изготвяне на технически/работен проект по реда на ЗУТ и Наредба 4					6 826 лв.	3 072 лв.	683 лв.				3 072 лв.				
Дейност ЗВ II - 6.2.4 Изграждане на открити игрища - 2 игрища за футбол, 1 за волейбол/баскетбол и 2 тенискорта.					227 520 лв.	102 384 лв.	22 752 лв.				102 384 лв.				
Дейност ЗВ II - 6.2.5 Осъществяване на строителен и авторски надзор					6 826 лв.	3 072 лв.	683 лв.				3 072 лв.				
Дейност ЗВ II - 6.2.6 Информация и публичност					1 138 лв.	512 лв.	114 лв.				512 лв.				
Дейност ЗВ II - 6.2.7 Организация и управление на проекта					4 550 лв.	2 048 лв.	455 лв.				2 048 лв.				
Дейност ЗВ II - 6.2.8 Независим финансов одит на проекта					2 719 лв.	1 223 лв.	272 лв.				1 223 лв.				
Проект ЗВ II - 6.3 Облагородяване на тревната площ с цел създаване привлекателен терен за инвеститори за развитието на спорт и атракции	ОПРР приоритетна ос 1 операция: 1.4 - ПЧП/Jessica	Няма изготвен технически проект	24	Открита процедура по ЗОП	137 785 лв.	62 003 лв.	13 778 лв.				62 003 лв.				
Дейност ЗВ II - 6.3.1 Изготвяне на формуляр за кандидатстване					5 000 лв.	2 250 лв.	500 лв.				2 250 лв.				
Дейност ЗВ II - 6.3.2 Разработване на тръжни документи, подготовка и провеждане на процедури за избор на изпълнители					15 000 лв.	6 750 лв.	1 500 лв.				6 750 лв.				
Дейност ЗВ II - 6.3.3 Изготвяне на технически/работен проект по реда на ЗУТ и Наредба 4					3 219 лв.	1 449 лв.	322 лв.				1 449 лв.				
Дейност ЗВ II - 6.3.4 Облагородяване на тревната площ с цел създаване привлекателен терен за инвеститори за развитието на спорт и атракции					107 300 лв.	48 285 лв.	10 730 лв.				48 285 лв.				
Дейност ЗВ II - 6.3.5 Осъществяване на строителен и авторски надзор					3 219 лв.	1 449 лв.	322 лв.				1 449 лв.				
Дейност ЗВ II - 6.3.6 Информация и публичност					537 лв.	241 лв.	54 лв.				241 лв.				
Дейност ЗВ II - 6.3.7 Организация и управление на проекта					2 146 лв.	966 лв.	215 лв.				966 лв.				
Дейност ЗВ II - 6.3.8 Независим финансов одит на проекта					1 364 лв.	614 лв.	136 лв.				614 лв.				
Зона на въздействие с икономически функции (ЗВ III) общо, в т.ч.:					90 992 420 лв.	74 285 985 лв.	8 444 996 лв.	0 лв.	6 740 562 лв.	0 лв.	1 520 877 лв.	0 лв.	0 лв.	0 лв.	
Проектна група ЗВ III - 1 Благоустройство на градската жизнена среда					45 183 393 лв.	38 405 884 лв.	6 777 509 лв.	0 лв.	0 лв.	0 лв.	0 лв.	0 лв.	0 лв.	0 лв.	

Матрица-Бюджет на Индикативния списък на проектите и дейностите,
включени в интегрирания план за градско възстановяване и развитие - гр. Бургас

Проекти по видове зони за въздействие	Отношение към подпомаганите операции на съответната ОП	Проектна готовност (вид на проекта)	Срок на изпълнение в месеци	процедури по ЗОП (вид)	Размер на разходите (в лева)										Забележка	
					общо за проекта*	В това число:							13	14		15
						Други средства от СКФ	Собствени средства за съфинансиране	Изцяло собствени средства	Републикански бюджет	Национални фондове	други инвестиционни фондове	частни инвеститори				
1	2	3	4	5	6	7	8	9	10	11	12	13	14	15	16	
Проект ЗВ III - 1.1 Обновяване на градска жизнена среда в СПЗ и ЮПЗ - ул. Крайезерна	ОПРР приоритетна ос 1 операция: 1.2/ ОПОС	има проект за пътен възел между ул. Крайезерна и бул. Проф. Яким Якимовна	36	Открита процедура по ЗОП	11 560 162 лв.	9 826 138 лв.	1 734 024 лв.	Н/П								
Дейност ЗВ III - 1.1.1 Изготвяне на формуляр за кандидатстване					5 000 лв.	4 250 лв.	750 лв.									
Дейност ЗВ III - 1.1.2 Разработване на тръжни документи, подготовка и провеждане на процедури за избор на изпълнители					15 000 лв.	12 750 лв.	2 250 лв.									
Дейност ЗВ III - 1.1.3 Изготвяне на технически/работни проекти по реда на ЗУТ и Наредба 4 за обектите, които нямат					295 884 лв.	251 501 лв.	44 383 лв.									
Дейност ЗВ III - 1.1.4 Облагородяване/изграждане на публични пространства за широк обществен достъп и реабилитация и изграждане на улична мрежа					9 862 800 лв.	8 383 380 лв.	1 479 420 лв.									
Непредвидени разходи за СМР – в размер до 8% от стойността на строителните и монтажните дейности					789 024 лв.	670 670 лв.	118 354 лв.									
Дейност ЗВ III - 1.1.5 Осъществяване на строителен и авторски надзор					295 884 лв.	251 501 лв.	44 383 лв.									
Дейност ЗВ III - 1.1.6 Информация и публичност					49 314 лв.	41 917 лв.	7 397 лв.									
Дейност ЗВ III - 1.1.7 Организация и управление на проекта					197 256 лв.	167 668 лв.	29 588 лв.									
Дейност ЗВ III - 1.1.8 Независим финансов одит на проекта					50 000 лв.	42 500 лв.	7 500 лв.									
Проект ЗВ III - 1.2 Обновяване на градска жизнена среда в СПЗ и ЮПЗ до ул. Спортна (А)	ОПРР приоритетна ос 1 операция: 1.2/ ОПОС	има проект за пътен възел между бул. Одрин и бул. Струга	36	Открита процедура по ЗОП	7 761 087 лв.	6 596 924 лв.	1 164 163 лв.									
Дейност ЗВ III - 1.2.1 Изготвяне на формуляр за кандидатстване					5 000 лв.	4 250 лв.	750 лв.									
Дейност ЗВ III - 1.2.2 Разработване на тръжни документи, подготовка и провеждане на процедури за избор на изпълнители					15 000 лв.	12 750 лв.	2 250 лв.									
Дейност ЗВ III - 1.2.3 Изготвяне на технически/работни проекти по реда на ЗУТ и Наредба 4 за обектите, които нямат					74 680 лв.	63 478 лв.	11 202 лв.									
Дейност ЗВ III - 1.2.4 Облагородяване/изграждане на публични пространства за широк обществен достъп и реабилитация и изграждане на улична мрежа					6 710 490 лв.	5 703 917 лв.	1 006 574 лв.									
Непредвидени разходи за СМР – в размер до 8% от стойността на строителните и монтажните дейности					536 839 лв.	456 313 лв.	80 526 лв.									
Дейност ЗВ III - 1.2.5 Осъществяване на строителен и авторски надзор					201 315 лв.	171 118 лв.	30 197 лв.									
Дейност ЗВ III - 1.2.6 Информация и публичност					33 552 лв.	28 520 лв.	5 033 лв.									

Матрица-Бюджет на Индикативния списък на проектите и дейностите,
включени в интегрирания план за градско възстановяване и развитие - гр. Бургас

Проекти по видове зони за въздействие	Отношение към подпомаганите операции на съответната ОП	Проектна готовност (вид на проекта)	Срок на изпълнение в месеци	процедури по ЗОП (вид)	Размер на разходите (в лева)										Забележка
					общо за проекта*	В това число:									
						Други средства от СКФ	Собствени средства за съфинансиране	Изцяло собствени средства	Републикански бюджет	Национални фондове	други инвестиционни фондове	частни инвеститори	други донори	дарения	
1	2	3	4	5	6	7	8	9	10	11	12	13	14	15	16
Дейност ЗВ III - 1.2.7 Организация и управление на проекта					134 210 лв.	114 078 лв.	20 131 лв.								
Дейност ЗВ III - 1.2.8 Независим финансов одит на проекта					50 000 лв.	42 500 лв.	7 500 лв.								
Проект ЗВ III - 1.3 Обновяване на градска жизнена среда в СПЗ и ЮПЗ до ул. Спортна (А)	ОПРР приоритетна операция: 1.2/ ОПОС	Няма изготвен проект	36	Открита процедура по ЗОП	651 023 лв.	553 369 лв.	97 653 лв.								
Дейност ЗВ III - 1.3.1 Изготвяне на формуляр за кандидатстване					5 000 лв.	4 250 лв.	750 лв.								
Дейност ЗВ III - 1.3.2 Разработване на тръжни документи, подготовка и провеждане на процедури за избор на изпълнители					15 000 лв.	12 750 лв.	2 250 лв.								
Дейност ЗВ III - 1.3.3 Изготвяне на технически/работни проекти по реда на ЗУТ и Наредба 4 за обектите, които нямат					16 037 лв.	13 631 лв.	2 405 лв.								
Дейност ЗВ III - 1.3.4 Облагородяване/изграждане на публични пространства за широк обществен достъп и реабилитация и изграждане на улична мрежа					534 553 лв.	454 370 лв.	80 183 лв.								
Непредвидени разходи за СМР – в размер до 8% от стойността на строителните и монтажните дейности					44 587 лв.	37 899 лв.	6 688 лв.								
Дейност ЗВ III - 1.3.5 Осъществяване на строителен и авторски надзор					16 037 лв.	13 631 лв.	2 405 лв.								
Дейност ЗВ III - 1.3.6 Информация и публичност					2 673 лв.	2 272 лв.	401 лв.								
Дейност ЗВ III - 1.3.7 Организация и управление на проекта					10 691 лв.	9 087 лв.	1 604 лв.								
Дейност ЗВ III - 1.3.8 Независим финансов одит на проекта					6 446 лв.	5 479 лв.	967 лв.								
Проект ЗВ III - 1.4 Обновяване на градска жизнена среда в ЮПЗ от ул. Спортна до пътен възел Юг, кв. Победа и кв. Акации (Б)	ОПРР приоритетна операция: 1.2/ ОПОС	Няма изготвен проект	36	Открита процедура по ЗОП	7 581 589 лв.	6 444 351 лв.	1 137 238 лв.								
Дейност ЗВ III - 1.4.1 Изготвяне на формуляр за кандидатстване					5 000 лв.	4 250 лв.	750 лв.								
Дейност ЗВ III - 1.4.2 Разработване на тръжни документи, подготовка и провеждане на процедури за избор на изпълнители					15 000 лв.	12 750 лв.	2 250 лв.								
Дейност ЗВ III - 1.4.3 Изготвяне на технически/работни проекти по реда на ЗУТ и Наредба 4 за обектите, които нямат					192 862 лв.	163 933 лв.	28 929 лв.								
Дейност ЗВ III - 1.4.4 Облагородяване/изграждане на публични пространства за широк обществен достъп и реабилитация и изграждане на улична мрежа					6 428 737 лв.	5 464 427 лв.	964 311 лв.								
Непредвидени разходи за СМР – в размер до 8% от стойността на строителните и монтажните дейности					536 409 лв.	455 947 лв.	80 461 лв.								
Дейност ЗВ III - 1.4.5 Осъществяване на строителен и авторски надзор					192 862 лв.	163 933 лв.	28 929 лв.								
Дейност ЗВ III - 1.4.6 Информация и публичност					32 144 лв.	27 322 лв.	4 822 лв.								

Матрица-Бюджет на Индикативния списък на проектите и дейностите,
включени в интегрирания план за градско възстановяване и развитие - гр. Бургас

Проекти по видове зони за въздействие	Отношение към подпомаганите операции на съответната ОП	Проектна готовност (вид на проекта)	Срок на изпълнение в месеци	процедури по ЗОП (вид)	Размер на разходите (в лева)										Забележка
					общо за проекта*	В това число:								други дарения	
						Други средства от СКФ	Собствени средства за съфинансиране	Изцяло собствени средства	Републикански бюджет	Национални фондове	други инвестиционни фондове	частни инвеститори	други донори		
1	2	3	4	5	6	7	8	9	10	11	12	13	14	15	16
Дейност ЗВ III - 1.4.7 Организация и управление на проекта					128 575 лв.	109 289 лв.	19 286 лв.								
Дейност ЗВ III - 1.4.8 Независим финансов одит на проекта					50 000 лв.	42 500 лв.	7 500 лв.								
Проект ЗВ III - 1.5 Обновяване на градска жизнена среда в . ЮПЗ от ул. Спортна до пътен възел Юг, кв. Победа и кв. Акаци (Б)	ОПРР приоритетна ос 1 операция: 1.2/ ОПОС	Няма изготвен проект	36	Открита процедура по ЗОП	2 991 450 лв.	2 542 732 лв.	448 717 лв.								
Дейност ЗВ III - 1.5.1 Изготвяне на формуляр за кандидатстване					5 000 лв.	4 250 лв.	750 лв.								
Дейност ЗВ III - 1.5.2 Разработване на тръжни документи, подготовка и провеждане на процедури за избор на изпълнители					15 000 лв.	12 750 лв.	2 250 лв.								
Дейност ЗВ III - 1.5.3 Изготвяне на технически/работни проекти по реда на ЗУТ и Наредба 4 за обектите, които нямат					75 230 лв.	63 946 лв.	11 285 лв.								
Дейност ЗВ III - 1.5.4 Облагородяване/изграждане на публични пространства за широк обществен достъп и рекултивация и изграждане на улична мрежа					2 507 682 лв.	2 131 530 лв.	376 152 лв.								
Непредвидени разходи за СМР – в размер до 8% от стойността на строителните и монтажните дейности					200 615 лв.	170 522 лв.	30 092 лв.								
Дейност ЗВ III - 1.5.5 Осъществяване на строителен и авторски надзор					75 230 лв.	63 946 лв.	11 285 лв.								
Дейност ЗВ III - 1.5.6 Информация и публичност					12 538 лв.	10 658 лв.	1 881 лв.								
Дейност ЗВ III - 1.5.7 Организация и управление на проекта					50 154 лв.	42 631 лв.	7 523 лв.								
Дейност ЗВ III - 1.5.8 Независим финансов одит на проекта					50 000 лв.	42 500 лв.	7 500 лв.								
Проект ЗВ III - 1.6 Обновяване на градска жизнена среда в ЮПЗ-Запад (Б) улица зад мг. Vriscolage към преливници на ез. Мандра	ОПРР приоритетна ос 1 операция: 1.2	Няма изготвен проект	36	Открита процедура по ЗОП	2 557 036 лв.	2 173 481 лв.	383 555 лв.								
Дейност ЗВ III - 1.6.1 Изготвяне на формуляр за кандидатстване					5 000 лв.	4 250 лв.	750 лв.								
Дейност ЗВ III - 1.6.2 Разработване на тръжни документи, подготовка и провеждане на процедури за избор на изпълнители					15 000 лв.	12 750 лв.	2 250 лв.								
Дейност ЗВ III - 1.6.3 Изготвяне на технически/работни проекти по реда на ЗУТ и Наредба 4 за обектите, които нямат					64 679 лв.	54 978 лв.	9 702 лв.								
Дейност ЗВ III - 1.6.4 Облагородяване/изграждане на публични пространства за широк обществен достъп и рекултивация и изграждане на улична мрежа					2 155 982 лв.	1 832 585 лв.	323 397 лв.								
Непредвидени разходи за СМР – в размер до 8% от стойността на строителните и монтажните дейности					172 479 лв.	146 607 лв.	25 872 лв.								
Дейност ЗВ III - 1.6.5 Осъществяване на строителен и авторски надзор					64 679 лв.	54 978 лв.	9 702 лв.								

Матрица-Бюджет на Индикативния списък на проектите и дейностите,
включени в интегрирания план за градско възстановяване и развитие - гр. Бургас

Проекти по видове зони за въздействие	Отношение към подпомаганите операции на съответната ОП	Проектна готовност (вид на проекта)	Срок на изпълнение в месеци	процедури по ЗОП (вид)	Размер на разходите (в лева)										Забележка
					общо за проекта*	В това число:									
						Други средства от СКФ	Собствени средства за съфинансиране	Изцяло собствени средства	Републикански бюджет	Национални фондове	други инвестиционни фондове	частни инвеститори	други донори	дарения	
1	2	3	4	5	6	7	8	9	10	11	12	13	14	15	16
Дейност ЗВ III - 1.6.6 Информация и публичност					10 780 лв.	9 163 лв.	1 617 лв.								
Дейност ЗВ III - 1.6.7 Организация и управление на проекта					43 120 лв.	36 652 лв.	6 468 лв.								
Дейност ЗВ III - 1.6.8 Независим финансов одит на проекта					25 317 лв.	21 520 лв.	3 798 лв.								
Проект ЗВ III - 1.7 Обновяване на градска жизнена среда - 13 нови улици в ЮПЗ-Запад, една пешеходна алея и 153 паркоместа	ОПРР приоритетна ос 1 операция: 1.2	Няма изготвен проект	36	Открита процедура по ЗОП	4 597 811 лв.	3 908 139 лв.	689 672 лв.								
Дейност ЗВ III - 1.7 1 Изготвяне на формуляр за кандидатстване					5 000 лв.	4 250 лв.	750 лв.								
Дейност ЗВ III - 1.7 2 Разработване на тръжни документации, подготовка и провеждане на процедури за избор на изпълнители					15 000 лв.	12 750 лв.	2 250 лв.								
Дейност ЗВ III - 1.7 3 Изготвяне на технически/работни проекти по реда на ЗУТ и Наредба 4 за обектите, които нямат					116 711 лв.	99 205 лв.	17 507 лв.								
Дейност ЗВ III - 1.7 4 Облагородяване/изграждане на публични пространства за широк обществен достъп и рекултивация и изграждане на улична мрежа					3 890 376 лв.	3 306 820 лв.	583 556 лв.								
Непредвидени разходи за СМР – в размер до 8% от стойността на строителните и монтажните дейности					311 230 лв.	264 546 лв.	46 685 лв.								
Дейност ЗВ III - 1.7 5 Осъществяване на строителен и авторски надзор					116 711 лв.	99 205 лв.	17 507 лв.								
Дейност ЗВ III - 1.7 6 Информация и публичност					19 452 лв.	16 534 лв.	2 918 лв.								
Дейност ЗВ III - 1.7 7 Организация и управление на проекта					77 808 лв.	66 136 лв.	11 671 лв.								
Дейност ЗВ III - 1.7 8 Независим финансов одит на проекта					45 523 лв.	38 694 лв.	6 828 лв.								
Проект ЗВ III - 1.8 Рекултивация на терен до преливници на Мандренско езеро	ОПРР приоритетна ос 1 операция: 1.2	Няма изготвен проект	36	Открита процедура по ЗОП	7 483 236 лв.	6 360 751 лв.	1 122 485 лв.								
Дейност ЗВ III - 1.8.1 Изготвяне на формуляр за кандидатстване					5 000 лв.	4 250 лв.	750 лв.								
Дейност ЗВ III - 1.8.2 Разработване на тръжни документации, подготовка и провеждане на процедури за избор на изпълнители					15 000 лв.	12 750 лв.	2 250 лв.								
Дейност ЗВ III - 1.8.3 Изготвяне на технически/работни проекти по реда на ЗУТ и Наредба 4 за обектите, които нямат					190 899 лв.	162 264 лв.	28 635 лв.								
Дейност ЗВ III - 1.8.4 Облагородяване/изграждане на публични пространства за широк обществен достъп и рекултивация и изграждане на улична мрежа					6 363 293 лв.	5 408 799 лв.	954 494 лв.								
Непредвидени разходи за СМР – в размер до 8% от стойността на строителните и монтажните дейности					509 063 лв.	432 704 лв.	76 360 лв.								
Дейност ЗВ III - 1.8.5 Осъществяване на строителен и авторски надзор					190 899 лв.	162 264 лв.	28 635 лв.								

Матрица-Бюджет на Индикативния списък на проектите и дейностите,
включени в интегрирания план за градско възстановяване и развитие - гр. Бургас

Проекти по видове зони за въздействие	Отношение към подпомаганите операции на съответната ОП	Проектна готовност (вид на проекта)	Срок на изпълнение в месеци	процедури по ЗОП (вид)	Размер на разходите (в лева)										Забележка
					общо за проекта*	В това число:									
						Други средства от СКФ	Собствени средства за съфинансиране	Изцяло собствени средства	Републикански бюджет	Национални фондове	други инвестиционни фондове	частни инвеститори	други донори	дарения	
1	2	3	4	5	6	7	8	9	10	11	12	13	14	15	16
Дейност ЗВ III - 1.8.6 Информация и публичност					31 816 лв.	27 044 лв.	4 772 лв.								
Дейност ЗВ III - 1.8.7 Организация и управление на проекта					127 266 лв.	108 176 лв.	19 090 лв.								
Дейност ЗВ III - 1.8.8 Независим финансов одит на проекта					50 000 лв.	42 500 лв.	7 500 лв.								
Проектна група ЗВ III - 2 Обновяване на обекти на публичната инфраструктура					6 740 562 лв.	0 лв.	0 лв.	0 лв.	6 740 562 лв.	0 лв.	0 лв.	0 лв.	0 лв.	0 лв.	
Проект ЗВ III - 2.1 Ремонт, обновяване и прилагане на мерки по енергийна ефективност в сградата на КАТ	РБ/МВР	Няма изготвен проект	24	Открита процедура по ЗОП	1 720 146 лв.				1 720 146 лв.						
Дейност ЗВ III - 2.1.2 Разработване на тръжни документации, подготовка и провеждане на процедури за избор на изпълнители					15 000 лв.				15 000 лв.						
Дейност ЗВ III - 2.1.3 Изготвяне на технически/работен проект по реда на ЗУТ и Наредба 4					45 270 лв.				45 270 лв.						
Дейност ЗВ III - 2.1.4 Обследване за енергийна ефективност					3 362 лв.				3 362 лв.						
Дейност ЗВ III - 2.1.5 Ремонт, обновяване и прилагане на мерки по енергийна ефективност в сградата на КАТ					1 594 213 лв.				1 594 213 лв.						
Дейност ЗВ III - 2.1.6 Осъществяване на строителен и авторски надзор					45 270 лв.				45 270 лв.						
Дейност ЗВ III - 2.1.9 Независим финансов одит на проекта					17 031 лв.				17 031 лв.						
Проект ЗВ III - 2.2 Ремонт, обновяване и прилагане на мерки по енергийна ефективност в сградата на затвора	РБ/МП	Няма изготвен проект	24	Открита процедура по ЗОП	1 474 847 лв.				1 474 847 лв.						
Дейност ЗВ III - 2.2.2 Разработване на тръжни документации, подготовка и провеждане на процедури за избор на изпълнители					15 000 лв.				15 000 лв.						
Дейност ЗВ III - 2.2.3 Изготвяне на технически/работен проект по реда на ЗУТ и Наредба 4					32 285 лв.				32 285 лв.						
Дейност ЗВ III - 2.2.4 Обследване за енергийна ефективност					4 500 лв.				4 500 лв.						
Дейност ЗВ III - 2.2.5 Ремонт, обновяване и прилагане на мерки по енергийна ефективност в сградата на затвора					1 376 174 лв.				1 376 174 лв.						
Дейност ЗВ III - 2.2.6 Осъществяване на строителен и авторски надзор					32 285 лв.				32 285 лв.						
Дейност ЗВ III - 2.2.9 Независим финансов одит на проекта					14 602 лв.				14 602 лв.						
Проект ЗВ III - 2.3 Ремонт, обновяване и прилагане на мерки по енергийна ефективност в ДАМТН и Държавна агенция Архиви	РБ/ДАМТН/ДАА	Няма изготвен проект	24	Открита процедура по ЗОП	3 545 569 лв.				3 545 569 лв.						
Дейност ЗВ III - 2.3.2 Разработване на тръжни документации, подготовка и провеждане на процедури за избор на изпълнители					15 000 лв.				15 000 лв.						
Дейност ЗВ III - 2.3.3 Обследване за енергийна ефективност					10 694 лв.				10 694 лв.						

Матрица-Бюджет на Индикативния списък на проектите и дейностите,
включени в интегрирания план за градско възстановяване и развитие - гр. Бургас

Проекти по видове зони за въздействие	Отношение към подпомаганите операции на съответната ОП	Проектна готовност (вид на проекта)	Срок на изпълнение в месеци	процедури по ЗОП (вид)	Размер на разходите (в лева)										Забележка
					общо за проекта*	В това число:									
						Други средства от СКФ	Собствени средства за съфинансиране	Изцяло собствени средства	Републикански бюджет	Национални фондове	други инвестиционни фондове	частни инвеститори	други донори	дарения	
1	2	3	4	5	6	7	8	9	10	11	12	13	14	15	16
Дейност ЗВ III - 2.3.4 Изготвяне на технически/работен проект по реда на ЗУТ и Наредба 4					98 626 лв.				98 626 лв.						
Дейност ЗВ III - 2.3.5 Ремонт, обновяване и прилагане на мерки по енергийна ефективност в ДАМТН и Държавна агенция Архиви					3 287 520 лв.				3 287 520 лв.						
Дейност ЗВ III - 2.3.6 Осъществяване на строителен и авторски надзор					98 626 лв.				98 626 лв.						
Дейност ЗВ III - 2.3.9 Независим финансов одит на проекта					35 105 лв.				35 105 лв.						
Проектна група ЗВ III - 3 Обновяване на обекти на образованието					14 874 674 лв.	14 874 674 лв.	0 лв.	0 лв.	0 лв.	0 лв.	0 лв.	0 лв.	0 лв.	0 лв.	
Проект ЗВ III - 3.1 Изграждане на Спортно училище	ОПРР приоритетна ос 1 операция: 1.3	Готов технически проект	24	Открита процедура по ЗОП	14 874 674 лв.	14 874 674 лв.									
Дейност ЗВ III - 3.1.1 Изготвяне на формуляр за кандидатстване					5 000 лв.	5 000 лв.									
Дейност ЗВ III - 3.1.2 Разработване на тръжни документации, подготовка и провеждане на процедури за избор на изпълнители					15 000 лв.	15 000 лв.									
Дейност ЗВ III - 3.1.3 Изграждане на Спортно училище					12 391 205 лв.	12 391 205 лв.									
Дейност ЗВ III - 3.1.4 Обзавеждане и оборудване					1 689 710 лв.	1 689 710 лв.									
Дейност ЗВ III - 3.1.5 Осъществяване на строителен и авторски надзор					371 736 лв.	371 736 лв.									
Дейност ЗВ III - 3.1.6 Информация и публичност					70 405 лв.	70 405 лв.									
Дейност ЗВ III - 3.1.7 Организация и управление на проекта					281 618 лв.	281 618 лв.									
Дейност ЗВ III - 3.1.8 Независим финансов одит на проекта					50 000 лв.	50 000 лв.									
Проектна група ЗВ III - 4 Спортна Инфраструктура					3 379 727 лв.	1 520 877 лв.	337 973 лв.	0 лв.	0 лв.	0 лв.	1 520 877 лв.	0 лв.	0 лв.	0 лв.	
Проект ЗВ III - 4.1 Изграждане на Картинг писта	ОПРР приоритетна ос 1 операция: 1.4 - Jessica	Няма изготвен технически проект	24	Открита процедура по ЗОП	274 578 лв.	123 560 лв.	27 458 лв.				123 560 лв.				
Дейност ЗВ III - 4.1.1 Изготвяне на финансов анализ					10 000 лв.	4 500 лв.	1 000 лв.				4 500 лв.				
Дейност ЗВ III - 4.1.2 Разработване на тръжни документации, подготовка и провеждане на процедури за избор на изпълнители					15 000 лв.	6 750 лв.	1 500 лв.				6 750 лв.				
Дейност ЗВ III - 4.1.3 Изготвяне на технически/работен проект по реда на ЗУТ и Наредба 4					6 826 лв.	3 072 лв.	683 лв.				3 072 лв.				
Дейност ЗВ III - 4.1.4 Изграждане на картинг писта					227 520 лв.	102 384 лв.	22 752 лв.				102 384 лв.				
Дейност ЗВ III - 4.1.5 Осъществяване на строителен и авторски надзор					6 826 лв.	3 072 лв.	683 лв.				3 072 лв.				
Дейност ЗВ III - 4.1.6 Информация и публичност					1 138 лв.	512 лв.	114 лв.				512 лв.				
Дейност ЗВ III - 4.1.7 Организация и управление на проекта					4 550 лв.	2 048 лв.	455 лв.				2 048 лв.				
Дейност ЗВ III - 4.1.8 Независим финансов одит на проекта					2 719 лв.	1 223 лв.	272 лв.				1 223 лв.				

Матрица-Бюджет на Индикативния списък на проектите и дейностите,
включени в интегрирания план за градско възстановяване и развитие - гр. Бургас

Проекти по видове зони за въздействие	Отношение към подпомаганите операции на съответната ОП	Проектна готовност (вид на проекта)	Срок на изпълнение в месеци	процедури по ЗОП (вид)	Размер на разходите (в лева)										Забележка
					общо за проекта*	В това число:									
						Други средства от СКФ	Собствени средства за съфинансиране	Изцяло собствени средства	Републикански бюджет	Национални фондове	други инвестиционни фондове	частни инвеститори	други донори	дарения	
1	2	3	4	5	6	7	8	9	10	11	12	13	14	15	16
Проект ЗВ III - 4.2 обновяване и рекултивация на гребен канал Вая за създаване на условия за провеждане на спортни занятия	ОПРР приоритетна операция: 1.4 - Jessica	Няма изготвен технически проект	24	Открита процедура по ЗОП	3 105 149 лв.	1 397 317 лв.	310 515 лв.				1 397 317 лв.				
Дейност ЗВ III - 4.2.1 Изготвяне на формуляр за кандидатстване					5 000 лв.	2 250 лв.	500 лв.				2 250 лв.				
Дейност ЗВ III - 4.2.2 Разработване на тръжни документации, подготовка и провеждане на процедури за избор на изпълнители					15 000 лв.	6 750 лв.	1 500 лв.				6 750 лв.				
Дейност ЗВ III - 4.2.3 Изготвяне на технически/работен проект по реда на ЗУТ и Наредба 4					81 733 лв.	36 780 лв.	8 173 лв.				36 780 лв.				
Дейност ЗВ III - 4.2.4 Рекултивация на Гребен канал Вая					2 820 428 лв.	1 269 193 лв.	282 043 лв.				1 269 193 лв.				
Дейност ЗВ III - 4.2.5 Осъществяване на строителен и авторски надзор					81 733 лв.	36 780 лв.	8 173 лв.				36 780 лв.				
Дейност ЗВ III - 4.2.6 Информация и публичност					14 102 лв.	6 346 лв.	1 410 лв.				6 346 лв.				
Дейност ЗВ III - 4.2.7 Организация и управление на проекта					56 409 лв.	25 384 лв.	5 641 лв.				25 384 лв.				
Дейност ЗВ III - 4.2.8 Независим финансов одит на проекта					30 744 лв.	13 835 лв.	3 074 лв.				13 835 лв.				
Проектна група ЗВ III - 5 Сроителство и обновяване на бизнес и индустриални терени и сгради					13 295 145 лв.	11 965 630 лв.	1 329 514 лв.	0 лв.	0 лв.	0 лв.	0 лв.	0 лв.	0 лв.	0 лв.	0 лв.
Проект ЗВ III - 5.1 Изграждане на Експо и ивент център като част от децентрализиран технологичен парк	ОПИК	Няма изготвен технически проект	36	Открита процедура по ЗОП	13 295 145 лв.	11 965 630 лв.	1 329 514 лв.								
Дейност ЗВ III - 5.1.1 Изготвяне на формуляр за кандидатстване					5 000 лв.	4 500 лв.	500 лв.								
Дейност ЗВ III - 5.1.2 Разработване на тръжни документации, подготовка и провеждане на процедури за избор на изпълнители					15 000 лв.	13 500 лв.	1 500 лв.								
Дейност ЗВ III - 5.1.3 Изготвяне на финансов анализ					15 000 лв.	13 500 лв.	1 500 лв.								
Дейност ЗВ III - 5.1.4 Изготвяне на технически/работен проект по реда на ЗУТ и Наредба 4					337 008 лв.	303 307 лв.	33 701 лв.								
Дейност ЗВ III - 5.1.5 Изграждане на Експо център					11 353 601 лв.	10 218 241 лв.	1 135 360 лв.								
Непредвидени разходи за СМР – в размер до 8% от стойността на строителните и монтажните дейности					898 688 лв.	808 819 лв.	89 869 лв.								
Дейност ЗВ III - 5.1.6 Осъществяване на строителен и авторски надзор					337 008 лв.	303 307 лв.	33 701 лв.								
Дейност ЗВ III - 5.1.7 Информация и публичност					56 768 лв.	51 091 лв.	5 677 лв.								
Дейност ЗВ III - 5.1.8 Организация и управление на проекта					227 072 лв.	204 365 лв.	22 707 лв.								
Дейност ЗВ III - 5.1.9 Независим финансов одит на проекта					50 000 лв.	45 000 лв.	5 000 лв.								
Проектна група ЗВ III - 6 Интегриран градски транспорт					7 518 919 лв.	7 518 919 лв.	0 лв.	0 лв.	0 лв.	0 лв.	0 лв.	0 лв.	0 лв.	0 лв.	0 лв.

Матрица-Бюджет на Индикативния списък на проектите и дейностите,
включени в интегрирания план за градско възстановяване и развитие - гр. Бургас

Проекти по видове зони за въздействие	Отношение към подпомаганите операции на съответната ОП	Проектна готовност (вид на проекта)	Срок на изпълнение в месеци	процедури по ЗОП (вид)	Размер на разходите (в лева)										Забележка
					общо за проекта*	В това число:									
						Други средства от СКФ	Собствени средства за съфинансиране	Изцяло собствени средства	Републикански бюджет	Национални фондове	други инвестиционни фондове	частни инвеститори	други донори	дарения	
1	2	3	4	5	6	7	8	9	10	11	12	13	14	15	16
Проект ЗВ III - 6.1 Ремонт и обновяване на Автогара Запад	ОПРР приоритетна ос 1 операция: 1.6	Няма изготвен проект	24	Открита процедура по ЗОП	2 299 340 лв.	2 299 340 лв.									
Дейност ЗВ III - 6.1.1 Изготвяне на формуляр за кандидатстване					5 000 лв.	5 000 лв.									
Дейност ЗВ III - 6.1.2 Разработване на тръжни документи, подготовка и провеждане на процедури за избор на изпълнители					15 000 лв.	15 000 лв.									
Дейност ЗВ III - 6.1.3 Изготвяне на технически/работен проект по реда на ЗУТ и Наредба 4					59 813 лв.	59 813 лв.									
Дейност ЗВ III - 6.1.4 Обследване за енергийна ефективност					6 000 лв.	6 000 лв.									
Дейност ЗВ III - 6.1.5 Ремонт и обновяване на Автогара Запад					2 078 973 лв.	2 078 973 лв.									
Дейност ЗВ III - 6.1.6 Осъществяване на строителен и авторски надзор					59 813 лв.	59 813 лв.									
Дейност ЗВ III - 6.1.7 Информация и публичност					10 395 лв.	10 395 лв.									
Дейност ЗВ III - 6.1.8 Организация и управление на проекта					41 579 лв.	41 579 лв.									
Дейност ЗВ III - 6.1.9 Независим финансов одит на проекта					22 766 лв.	22 766 лв.									
Проект ЗВ III - 6.2 Изграждане на Буферен паркинг източно от преливниците на Мандренското езеро	ОПРР приоритетна ос 1 операция: 1.6	Няма изготвен проект	24	Открита процедура по ЗОП	5 219 579 лв.	5 219 579 лв.									
Дейност ЗВ III - 6.2.1 Изготвяне на формуляр за кандидатстване					5 000 лв.	5 000 лв.									
Дейност ЗВ III - 6.2.2 Разработване на тръжни документи, подготовка и провеждане на процедури за избор на изпълнители					15 000 лв.	15 000 лв.									
Дейност ЗВ III - 6.2.3 Изготвяне на технически/работен проект по реда на ЗУТ и Наредба 4					142 200 лв.	142 200 лв.									
Дейност ЗВ III - 6.2.4 Изготвяне на финансов анализ					5 000 лв.	5 000 лв.									
Дейност ЗВ III - 6.2.5 Изграждане на Буферен паркинг източно от преливниците на Мандренското езеро					4 740 000 лв.	4 740 000 лв.									
Дейност ЗВ III - 6.2.6 Осъществяване на строителен и авторски надзор					142 200 лв.	142 200 лв.									
Дейност ЗВ III - 6.2.7 Информация и публичност					23 700 лв.	23 700 лв.									
Дейност ЗВ III - 6.2.8 Организация и управление на проекта					94 800 лв.	94 800 лв.									
Дейност ЗВ III - 6.2.9 Независим финансов одит на проекта					51 679 лв.	51 679 лв.									
ОБЩО ЗА ПРОЕКТИТЕ ИЗЦЯЛО В ЗОНИТЕ НА ИПГВР БУРГАС					373 237 930 лв.	299 637 574 лв.	40 784 179 лв.	0 лв.	10 731 448 лв.	0 лв.	22 084 729 лв.	0 лв.	0 лв.	0 лв.	
Проекти обхващащи територията на целия град					40 118 750 лв.	40 118 750 лв.	0 лв.	0 лв.	0 лв.	0 лв.	0 лв.	20 059 375 лв.	0 лв.	0 лв.	
Проектна група Обновяване на многофамилни жилищни сгради					40 118 750 лв.	40 118 750 лв.						20 059 375 лв.			

Матрица-Бюджет на Индикативния списък на проектите и дейностите,
включени в интегрирания план за градско възстановяване и развитие - гр. Бургас

Проекти по видове зони за въздействие	Отношение към подпомаганите операции на съответната ОП	Проектна готовност (вид на проекта)	Срок на изпълнение в месеци	процедури по ЗОП (вид)	Размер на разходите (в лева)										Забележка		
					общо за проекта*	В това число:								частни инвеститори		други донори	дарения
						Други средства от СКФ	Собствени средства за съфинансиране	Изцяло собствени средства	Републикански бюджет	Национални фондове	други инвестиционни фондове						
1	2	3	4	5	6	7	8	9	10	11	12	13	14	15	16		
Проект 1 Обновяване и прилагане на мерки за енергийна ефективност в многофамилни жилищни сгради на територията на град Бургас	ОПРР приоритетна операция: 1.1	Няма изготвен проект	36	Открита процедура по ЗОП	40 118 750 лв.	20 059 375 лв.		Н/П				20 059 375 лв.					
Дейност 1.1 Изготвяне на технически паспорт					1 925 000 лв.	962 500 лв.						962 500 лв.					
Дейност 1.2 Обследване за енергийна ефективност					525 000 лв.	262 500 лв.						262 500 лв.					
Дейност 1.3 Подготовка и провеждане на процедура за избор на изпълнители						0 лв.						0 лв.					
Дейност 1.4 Предпроектни проучвания/Изготвяне на Технически или Работен инвестиционен проект					1 050 000 лв.	525 000 лв.						525 000 лв.					
Дейност 1.5 Обновяване и внедряване на мерки за енергийна ефективност в многофамилни жилищни сгради					35 000 000 лв.	17 500 000 лв.						17 500 000 лв.					
Дейност 1.6 Осъществяване на строителен и авторски надзор					1 050 000 лв.	525 000 лв.						525 000 лв.					
Дейност 1.7 Информация и публичност					192 500 лв.	96 250 лв.						96 250 лв.					
Дейност 1.8 Независим финансов одит на проекта					376 250 лв.	188 125 лв.						188 125 лв.					
ОБЩО ЗА ВСИЧКИ ПРОЕКТИ					413 356 680 лв.	339 756 324 лв.	40 784 179 лв.	0 лв.	10 731 448 лв.	0 лв.	22 084 729 лв.	20 059 375 лв.	0 лв.	0 лв.			



Оперативна програма "Регионално развитие" 2007-2013

www.bgregio.eu

Инвестираме във Вашето бъдеще!

Проектът се финансира от Европейския фонд за регионално развитие и от държавния бюджет на Република България

Програма за реализация на плана по зони за въздействие

Програмата за реализация на ИПГВР Бургас дефинира основните елементи за осъществяване на идентифицираните проекти - времева и финансова рамка, продължителност и последователност на проектите с оглед тяхната взаимовръзка и необходимост/възможност за надграждане и постигане на интегриран ефект на ниво зона за въздействие; финансов план за изпълнение и разпределение на ресурса по източници на финансиране. Програмата за реализация на ИПГВР Бургас съобразява проектната готовност на дефинираните проекти към момента на разработването им, възможността на общината да съфинансира и обратно финансира съответните проекти на годишна база, включително чрез допустимите интервенции за финансиране по ОПРР, ОПНОИР, ОПРЧР, ОПИК, ОПОС, ОДУ, както и приложимия механизъм за финансиране - грантово финансиране и финансов инженеринг. При разработването на програмата е извършено приоритизиране и оценка на осъществимостта на планираните интервенции и проекти чрез изследване на приоритетни за изпълнение проекти и интервенции, в съответствие с необходимост от намеса за решаване на идентифицирани проблеми, проектната готовност, зрялост, постигане на синергия и интегрираност на решаваните проблеми. Програмата за реализиране включва група проекти, като логиката на тяхното структуриране отговаря на идентифицираните нужди, приоритетност на проектите и финансови възможности към момента на разработване на документа.

Представените проекти са разделени в няколко групи. Тези групи включват проектите, които третират съответно благоустрояване на градската жизнена среда, която включва и рехабилитация и изграждане на техническа и транспортна инфраструктура, обновяване на обекти на публична инфраструктура, културната и образователна и социална инфраструктура, както и политики за опазване, популяризиране и социализиране на недвижими културни ценности и политики за развитие на икономика на знанието. Ще се постигне стандарт и по отношение на хоризонталния въпрос за достъпа на хора в неравностойно положение както до административните сгради, така и в общественото пространство около сградите. Проектните групи са структурирани на териториален принцип и с оглед типа интервенция спрямо типа интервенция, което корелира и с механизма на финансиране. Чрез реализирането на отделните проектни групи ще се постигне интегрирано въздействие в рамките на отделните структурни единици. Отделните проектни групи съчетават финансиране между различни финансови източници с оглед типа интервенции.

Програмата за реализация ще съдържа анотация, индикативен списък, оперативен план, бюджет, управление и контрол. Програмата е изготвена при спазване на изискванията, съгласно приложение № 3 на „Методическите насоки за разработване и прилагане на ИПГВР“ на МРРБ.

Програма за реализация на зона за въздействие

Име на бенефициента: община Бургас

Зона на въздействие: Зона на въздействие с публични функции с висока обществена значимост (ЗВ I)

Анотация

1.1 Предмет на програмата за реализация

Програмата за реализация на ИПГВР Бургас дефинира основните елементи за осъществяване на идентифицираните проекти - времева и финансова рамка, продължителност и последователност на проектите с оглед тяхната взаимовръзка и необходимост/възможност за надграждане и постигане на интегриран ефект на ниво зона за въздействие; финансов план за изпълнение и разпределение на ресурса по източници на финансиране. Програмата за реализация на ИПГВР Бургас съобразява проектната готовност на дефинираните проекти към момента на разработването и, възможността на общината да съфинансира и обратно финансира съответните проекти на годишна база, включително чрез използване на мостово финансиране от фонд ФЛАГ; допустимите интервенции за финансиране по ОПРР, ОПНОИР и ОПРЧР към 2014 г., както и приложимия механизъм за финансиране - грантово финансиране/финансов инженеринг инструмент/комбинирано финансиране. При разработването на програмата е извършено приоритизиране и оценка на осъществимостта на планираните интервенции и проекти чрез изследване на приоритетни за изпълнение проекти и интервенции, в съответствие с необходимост от намеса за решаване на идентифицирани проблеми, проектната готовност, зрялост, постигане на синергия и интегрираност на решаваните проблеми и др. критерии. Програмата за реализация включва група проекти, като логиката на тяхното структуриране отговаря на идентифицираните нужди, приоритетност на проектите и финансови възможности към момента на разработване на документа.

1.2 Специфична цел на ИПГВР за зоната

Специфична цел 1 – Създаване на мрежа от зелени маршрути и коридори, чрез засилване значението на зелените пространства и местата за отдих
Специфична цел 2 - Използване на принципите на Интелигентния град за благоустрояване на градската среда за широко обществено ползване в урбанизираните територии.

Специфична цел 3 - Подобряване условията на живот и качествата на жизнената среда за изграждане на удобна обществената среда

Специфична цел 4 – Оползотворяване на дъждовна вода с цел повторното ѝ използване за опазване на здравето и околната среда

Специфична цел 5 – Въвеждане на енергоспестяващи технологии и алтернативни източници на енергия в обществените сгради и благоустрояване на обекти с висока обществена значимост

Специфична цел 6 – Възстановяване и представяне на културни и исторически забележителности на град Бургас

1.3 Групи проекти за постигане на специфичната цел

Представените проекти, са разделени в няколко групи. Тези групи включват проектите, които третират съответно благоустрояване на градската жизнена среда, която включва и рехабилитация и изграждане на техническа и транспортна инфраструктура, обновяване на обекти на публична инфраструктура, културната и образователна инфраструктура, както и политики за опазване, популяризиране и социализиране на недвижими културни ценности и политики за развитие на икономика на знанието. Ще се постигне стандарт и по отношение на хоризонталния въпрос за достъпа на хора с увреждания както до административните сгради, така и в общественото пространство около сградите. Проектните групи са структурирани на териториален принцип и с оглед типа интервенция спрямо типа интервенция, което корелира и с механизма на финансиране. Чрез реализирането на отделните проектни групи ще се постигне интегрирано въздействие в рамките на отделните структурни единици. Отделните проектни групи съчетават финансиране между различни финансови източници с оглед типа интервенции. В рамките на зоната са изведени следните групи проекти: Проектна група 1 Благоустрояване на градската жизнена среда, Проектна група 2 Обновяване на обекти на публичната инфраструктура, Проектна група 3 Обновяване на обекти на образованието, Проектна Група 4 обновяване на обекти на културата, Проектна Група 5 Обновяване на социална инфраструктура, Проектна Група 6 Обновяване на спортна инфраструктура.

1.4 Очаквани резултати от реализацията на програмата на ниво зона на въздействие с публични функции с висока обществена значимост

1. **обновени многофамилни жилищни сгради** - РЗП - 145 914 кв.м.

2. **повишено качество на публичната и работната физическа среда** (брой обществени сгради с приложени мерки за достъп на хора в неравностойно положение) - брой - обекти - 31

3. **подобрена достъпност** (брой нови/реновирани градски пространства - паркове, градини, площи, междублокови пространства, с приложени мерки за достъп на хора в неравностойно положение) - 93 000 кв.м. благоустроени съществуващи междублокови пространства за широк обществен достъп с прилежащите им алеи, елементи на градския дизайн, алеино осветление, детски и спортни площадки, изграждане на достъпна среда за хора в неравностойно положение

4. **енерго ефективност на сгради** (брой сгради, които реализират спестявания на топлинна, вода и електроенергия (MWh) от прилагането на мерки за енергийна ефективност в обществени сгради) - брой - обекти - 31

Индикативният списък на програмата за реализация включва проектите и дейностите, предвидени в ИПГВР, с общи параметри като проектна

Таблица № 1. Индикативен списък за групи от проекти в град Бургас, включени в ИПГВР

Проекти по видове и зони на въздействие	Отношение към подпомаганите операции на ОП	Проектна готовност (вид на проекта)	Срок на изпълнение в месеци	процедури по ЗОП (вид)	Размер на разходите (в. лева)								Коментари	
					общо за проекта *	СКФ средства	Собствени средства - съфинансиране	Изяло собствени средства	РБ	НФ	други инв фондове	частни инвеститори		други донори
Проектна група ЗВ I - 1 Благоустройство на градската жизнена среда					132 713 253 лв.	112 806 265 лв.	19 906 988 лв.							
Проект ЗВ I - 1.1 Обновяване на градска жизнена среда в ЦГЧ	ОППР приоритетна ос 1 операция: 1.2/ ОПОС	Част от обектите имат готови технически проекти. За другите община планира да изготви технически проекти до края на 2013 г.	24	Открита процедура по ЗОП	13 089 758 лв.	11 126 295 лв.	1 963 464 лв.							
Дейност ЗВ I - 1.1.1 Изготвяне на формуляр за кандидатстване					5 000 лв.	4 250 лв.	750 лв.							
Дейност ЗВ I - 1.1.2 Разработване на тръжни документи, подготовка и провеждане на процедури за избор на изпълнители					15 000 лв.	12 750 лв.	2 250 лв.							
Дейност ЗВ I - 1.1.3 Облагородяване/изграждане на публични пространства за широк обществен достъп и рехабилитация и изграждане на улична мрежа					11 471 153 лв.	9 750 480 лв.	1 720 673 лв.							
Непредвидени разходи за СМР – в размер до 8% от стойността на строителните и монтажните дейности					917 692 лв.	780 038 лв.	137 654 лв.							
Дейност ЗВ I - 1.1.4 Осъществяване на строителен и авторски надзор					344 135 лв.	292 514 лв.	51 620 лв.							
Дейност ЗВ I - 1.1.5 Информация и публичност					57 356 лв.	48 752 лв.	8 603 лв.							
Дейност ЗВ I - 1.1.6 Организация и управление на проекта					229 423 лв.	195 010 лв.	34 413 лв.							
Дейност ЗВ I - 1.1.7 Независим финансов одит на проекта					50 000 лв.	42 500 лв.	7 500 лв.							
Проект ЗВ I - 1.2 Обновяване на градска жизнена среда в ж.к. Възраждане	ОППР приоритетна ос 1 операция: 1.2/ ОПОС	Част от обектите са включени по схема 5.02 "В подкрепа за следващия програмни период" Някои от обектите нямат изготвен проект	36	Открита процедура по ЗОП	11 020 991 лв.	9 367 842 лв.	1 653 149 лв.							
Дейност ЗВ I - 1.2.1 Изготвяне на формуляр за кандидатстване					5 000 лв.	4 250 лв.	750 лв.							
Дейност ЗВ I - 1.2.2 Разработване на тръжни документи, подготовка и провеждане на процедури за избор на изпълнители					55 694 лв.	47 340 лв.	8 354 лв.							
Дейност ЗВ I - 1.2.4 Изготвяне на технически/работни проекти по реда на ЗУТ и Наредба 4 за обектите, които нямат					15 000 лв.	12 750 лв.	2 250 лв.							
Дейност ЗВ I - 1.2.3 Облагородяване/изграждане на публични пространства за широк обществен достъп и рехабилитация и изграждане на улична мрежа					9 599 380 лв.	8 159 473 лв.	1 439 907 лв.							
Непредвидени разходи за СМР – в размер до 8% от стойността на строителните и монтажните дейности					767 950 лв.	652 758 лв.	115 193 лв.							
Дейност ЗВ I - 1.2.4 Осъществяване на строителен и авторски надзор					287 981 лв.	244 784 лв.	43 197 лв.							
Дейност ЗВ I - 1.2.5 Информация и публичност					47 997 лв.	40 797 лв.	7 200 лв.							
Дейност ЗВ I - 1.2.6 Организация и управление на проекта					191 988 лв.	163 189 лв.	28 798 лв.							
Дейност ЗВ I - 1.2.7 Независим финансов одит на проекта					50 000 лв.	42 500 лв.	7 500 лв.							

Проект ЗВ I - 1.3 Обновяване на градска жизнена среда в ЦГЧ и Приморски парк	ОПРР приоритетна ос 1 операция: 1.2/ ОПОС	Част от обектите са включени по схема 5.02 "В подкрепа за следващия програмен период" Някои от обектите нямат изготвен проект	36	Открита процедура по ЗОП	14 000 507 лв.	11 900 431 лв.	2 100 076 лв.											
Деинст ЗВ I - 1.3.1 Изготвяне на формуляр за кандидатстване					5 000 лв.	4 250 лв.	750 лв.											
Деинст ЗВ I - 1.3.2 Разработване на тръжни документи, подготовка и провеждане на процедури за избор на изпълнители					15 000 лв.	12 750 лв.	2 250 лв.											
Деинст ЗВ I - 1.3.4 Изготвяне на технически/работни проекти по реда на ЗУТ и Наредба 4 за обектите, които нямат					69 497 лв.	59 073 лв.	10 425 лв.											
Деинст ЗВ I - 1.3.3 Облагородяване/изграждане на публични пространства за широк обществен достъп и рекултивация и изграждане на улична мрежа					12 212 343 лв.	10 380 491 лв.	1 831 851 лв.											
Непредвидени разходи за СМР – в размер до 8% от стойността на строителните и монтажните дейности					976 987 лв.	830 439 лв.	146 548 лв.											
Деинст ЗВ I - 1.3.4 Осъществяване на строителен и авторски надзор					366 370 лв.	311 415 лв.	54 956 лв.											
Деинст ЗВ I - 1.3.5 Информация и публичност					61 062 лв.	51 902 лв.	9 159 лв.											
Деинст ЗВ I - 1.3.6 Организация и управление на проекта					244 247 лв.	207 610 лв.	36 637 лв.											
Деинст ЗВ I - 1.3.7 Независим финансов одит на проекта					50 000 лв.	42 500 лв.	7 500 лв.											
Проект ЗВ I - 1.4 Обновяване на градска жизнена среда в Парк Езеро и Атанасовска коса	ОПРР приоритетна ос 1 операция: 1.2/ ОПОС	Част от обектите са включени по схема 5.02 "В подкрепа за следващия програмен период" Някои от обектите нямат изготвен проект	36	Открита процедура по ЗОП	6 486 538 лв.	5 513 558 лв.	972 981 лв.											
Деинст ЗВ I - 1.4.1 Изготвяне на формуляр за кандидатстване					5 000 лв.	4 250 лв.	750 лв.											
Деинст ЗВ I - 1.4.2 Разработване на тръжни документи, подготовка и провеждане на процедури за избор на изпълнители					15 000 лв.	12 750 лв.	2 250 лв.											
Деинст ЗВ I - 1.4.3 Изготвяне на технически/работни проекти по реда на ЗУТ и Наредба 4 за обектите, които нямат					27 633 лв.	23 488 лв.	4 145 лв.											
Деинст ЗВ I - 1.4.4 Облагородяване/изграждане на публични пространства за широк обществен достъп и рекултивация и изграждане на улична мрежа					5 628 992 лв.	4 784 643 лв.	844 349 лв.											
Непредвидени разходи за СМР – в размер до 8% от стойността на строителните и монтажните дейности					450 319 лв.	382 771 лв.	67 548 лв.											
Деинст ЗВ I - 1.4.5 Осъществяване на строителен и авторски надзор					168 870 лв.	143 539 лв.	25 330 лв.											
Деинст ЗВ I - 1.4.6 Информация и публичност					28 145 лв.	23 923 лв.	4 222 лв.											
Деинст ЗВ I - 1.4.7 Организация и управление на проекта					112 580 лв.	95 893 лв.	16 687 лв.											
Деинст ЗВ I - 1.4.8 Независим финансов одит на проекта					50 000 лв.	42 500 лв.	7 500 лв.											
Проект ЗВ I - 1.5 Обновяване на градска жизнена среда в ЦГЧ и Приморски парк	ОПРР приоритетна ос 1 операция: 1.2/ ОПОС	Няма изготвени проекти	36	Открита процедура по ЗОП	6 222 016 лв.	5 288 713 лв.	933 302 лв.											
Деинст ЗВ I - 1.5.1 Изготвяне на формуляр за кандидатстване					5 000 лв.	4 250 лв.	750 лв.											
Деинст ЗВ I - 1.5.2 Изготвяне на технически/работни проекти по реда на ЗУТ и Наредба 4 за обектите, които нямат					15 000 лв.	12 750 лв.	2 250 лв.											
Деинст ЗВ I - 1.5.3 Разработване на тръжни документи, подготовка и провеждане на процедури за избор на изпълнители					158 421 лв.	134 658 лв.	23 763 лв.											
Деинст ЗВ I - 1.5.4 Рекултивация и изграждане на улична мрежа					5 280 700 лв.	4 488 595 лв.	792 105 лв.											
Непредвидени разходи за СМР – в размер до 8% от стойността на строителните и монтажните дейности					422 456 лв.	359 088 лв.	63 368 лв.											
Деинст ЗВ I - 1.5.5 Осъществяване на строителен и авторски надзор					158 421 лв.	134 658 лв.	23 763 лв.											

Деятельность ЗВ I - 1.5.6 Информация и публичность					26 404 лв.	22 443 лв.	3 961 лв.							
Деятельность ЗВ I - 1.5.7 Организация и управление на проекта					105 614 лв.	89 772 лв.	15 842 лв.							
Деятельность ЗВ I - 1.5.8 Независим финансов аудит на проекта					50 000 лв.	42 500 лв.	7 500 лв.							
Проект ЗВ I - 1.6 Обновяване на градска животна среда в ж.к. Възраждане	ОПРР приоритетна ос 1 операция: 1.2/ ОПОС	Няма изготвени проекти	36	Открита процедура по ЗОП	1 815 426 лв.	1 543 112 лв.	272 314 лв.							
Деятельность ЗВ I - 1.6.1 Изготвяне на формуляр за кандидатстване					5 000 лв.	4 250 лв.	750 лв.							
Деятельность ЗВ I - 1.6.2 Изготвяне на технически/работни проекти по реда на ЗУТ и Наредба 4 за обектите, които нямат					15 000 лв.	12 750 лв.	2 250 лв.							
Деятельность ЗВ I - 1.6.3 Разработване на тържни документи, подготовка и провеждане на процедури за избор на изпълнители					45 771 лв.	38 906 лв.	6 866 лв.							
Деятельность ЗВ I - 1.6.4 Реабилитация и изграждане на улична мрежа					1 525 710 лв.	1 296 853 лв.	228 856 лв.							
Непредвидени разходи за СМР – в размер до 8% от стойността на строителните и монтажните дейности					122 057 лв.	103 748 лв.	18 309 лв.							
Деятельность ЗВ I - 1.6.5 Осъществяване на строителен и авторски надзор					45 771 лв.	38 906 лв.	6 866 лв.							
Деятельность ЗВ I - 1.6.6 Информация и публичность					7 629 лв.	6 484 лв.	1 144 лв.							
Деятельность ЗВ I - 1.6.7 Организация и управление на проекта					30 514 лв.	25 937 лв.	4 577 лв.							
Деятельность ЗВ I - 1.6.8 Независим финансов аудит на проекта					17 975 лв.	15 278 лв.	2 696 лв.							
Проект ЗВ I - 1.7 Обновяване на градска животна среда в ЦГЧ и Приморски парк	ОПРР приоритетна ос 1 операция: 1.2/ ОПОС	Няма изготвени проекти	36	Открита процедура по ЗОП	5 658 017 лв.	4 809 315 лв.	848 703 лв.							
Деятельность ЗВ I - 1.7.1 Изготвяне на формуляр за кандидатстване					5 000 лв.	4 250 лв.	750 лв.							
Деятельность ЗВ I - 1.7.2 Изготвяне на технически/работни проекти по реда на ЗУТ и Наредба 4 за обектите, които нямат					15 000 лв.	12 750 лв.	2 250 лв.							
Деятельность ЗВ I - 1.7.3 Разработване на тържни документи, подготовка и провеждане на процедури за избор на изпълнители					143 897 лв.	122 313 лв.	21 585 лв.							
Деятельность ЗВ I - 1.7.4 Реабилитация и изграждане на улична мрежа					4 796 581 лв.	4 077 094 лв.	719 487 лв.							
Непредвидени разходи за СМР – в размер до 8% от стойността на строителните и монтажните дейности					383 726 лв.	326 168 лв.	57 559 лв.							
Деятельность ЗВ I - 1.7.5 Осъществяване на строителен и авторски надзор					143 897 лв.	122 313 лв.	21 585 лв.							
Деятельность ЗВ I - 1.7.6 Информация и публичность					23 983 лв.	20 385 лв.	3 597 лв.							
Деятельность ЗВ I - 1.7.7 Организация и управление на проекта					95 932 лв.	81 542 лв.	14 390 лв.							
Деятельность ЗВ I - 1.7.8 Независим финансов аудит на проекта					50 000 лв.	42 500 лв.	7 500 лв.							
Проект ЗВ I - 1.8 Обновяване на градска животна среда в Приморски парк (ЗОД)	ОПРР приоритетна ос 1 операция: 1.2	Няма изготвени проекти	36	Открита процедура по ЗОП	74 420 000 лв.	63 257 000 лв.	11 163 000 лв.							
Деятельность ЗВ I - 1.8.1 Изготвяне на формуляр за кандидатстване					5 000 лв.	4 250 лв.	750 лв.							
Деятельность ЗВ I - 1.8.2 Изготвяне на технически/работни проекти по реда на ЗУТ и Наредба 4 за обектите, които нямат					15 000 лв.	12 750 лв.	2 250 лв.							
Деятельность ЗВ I - 1.8.3 Разработване на тържни документи, подготовка и провеждане на процедури за избор на изпълнители					1 950 000 лв.	1 657 500 лв.	292 500 лв.							
Деятельность ЗВ I - 1.8.4 Облагородяване/изграждане на публични пространства за широк обществен достъп от 5 до 14 корабно място					65 000 000 лв.	55 250 000 лв.	9 750 000 лв.							
Непредвидени разходи за СМР – в размер до 8% от стойността на строителните и монтажните дейности					5 200 000 лв.	4 420 000 лв.	780 000 лв.							
Деятельность ЗВ I - 1.8.5 Осъществяване на строителен и авторски надзор					1 950 000 лв.	1 657 500 лв.	292 500 лв.							
Деятельность ЗВ I - 1.8.6 Информация и публичность					50 000 лв.	42 500 лв.	7 500 лв.							
Деятельность ЗВ I - 1.8.7 Организация и управление на проекта					200 000 лв.	170 000 лв.	30 000 лв.							
Деятельность ЗВ I - 1.8.8 Независим финансов аудит на проекта					50 000 лв.	42 500 лв.	7 500 лв.							

Проектна група ЗВ I - 2 Обновяване на обекти на публичната инфраструктура				26 853 748 лв.	22 825 686 лв.	773 322 лв.	0 лв.	3 254 141 лв.	0 лв.	0 лв.	0 лв.	0 лв.	0 лв.	0 лв.
Проект ЗВ I - 2.1 Обновяване и внедряване на мерки за енергийна ефективност в Агенция по вписванията	ОППР приоритетна ос 1 операция: 1.1	Няма изготвени проекти	24	Открита процедура по ЗОП	1 777 908 лв.	1 511 222 лв.	266 686 лв.	0 лв.	0 лв.	0 лв.	0 лв.	0 лв.	0 лв.	0 лв.
Деинст ЗВ I - 2.1.1 Изготвяне на формуляр за кандидатстване					5 000 лв.	4 250 лв.	750 лв.							
Деинст ЗВ I - 2.1.2 Разработване на тържни документи, подготовка и провеждане на процедури за избор на изпълнители					15 000 лв.	12 750 лв.	2 250 лв.							
Деинст ЗВ I - 2.1.3 Изготвяне на технически/работен проект по реда на ЗУТ и Наредба 4					47 962 лв.	40 768 лв.	7 194 лв.							
Деинст ЗВ I - 2.1.4 Обследване за енергийна ефективност					5 679 лв.	4 827 лв.	852 лв.							
Деинст ЗВ I - 2.1.5 Обновяване и внедряване на мерки за енергийна ефективност в Агенция по вписванията					1 598 734 лв.	1 358 924 лв.	239 810 лв.							
Деинст ЗВ I - 2.1.6 Осъществяване на строителен и авторски надзор					47 962 лв.	40 768 лв.	7 194 лв.							
Деинст ЗВ I - 2.1.7 Информация и публичност					7 994 лв.	6 795 лв.	1 199 лв.							
Деинст ЗВ I - 2.1.8 Организация и управление на проекта					31 975 лв.	27 178 лв.	4 796 лв.							
Деинст ЗВ I - 2.1.9 Независим финансов одит на проекта					17 603 лв.	14 963 лв.	2 640 лв.							
Проект ЗВ I - 2.2 Обновяване и внедряване на мерки за енергийна ефективност в Областна дирекция на МВР и 1 РПУ	ОППР приоритетна ос 1 операция: 1.1	Няма изготвени проекти	24	Открита процедура по ЗОП	4 664 324 лв.	3 964 676 лв.	0 лв.	0 лв.	699 649 лв.	0 лв.	0 лв.	0 лв.	0 лв.	0 лв.
Деинст ЗВ I - 2.2.1 Изготвяне на формуляр за кандидатстване					5 000 лв.	4 250 лв.			750 лв.					
Деинст ЗВ I - 2.2.2 Разработване на тържни документи, подготовка и провеждане на процедури за избор на изпълнители					15 000 лв.	12 750 лв.			2 250 лв.					
Деинст ЗВ I - 2.2.3 Изготвяне на технически/работен проект по реда на ЗУТ и Наредба 4					126 737 лв.	107 726 лв.			19 011 лв.					
Деинст ЗВ I - 2.2.4 Обследване за енергийна ефективност					14 498 лв.	12 323 лв.			2 175 лв.					
Деинст ЗВ I - 2.2.5 Обновяване и внедряване на мерки за енергийна ефективност в Областна дирекция на МВР и 1 РПУ					4 224 558 лв.	3 590 874 лв.			633 684 лв.					
Деинст ЗВ I - 2.2.6 Осъществяване на строителен и авторски надзор					126 737 лв.	107 726 лв.			19 011 лв.					
Деинст ЗВ I - 2.2.7 Информация и публичност					21 123 лв.	17 954 лв.			3 168 лв.					
Деинст ЗВ I - 2.2.8 Организация и управление на проекта					84 491 лв.	71 817 лв.			12 674 лв.					
Деинст ЗВ I - 2.2.9 Независим финансов одит на проекта					46 181 лв.	39 254 лв.			6 927 лв.					
Проект ЗВ I - 2.3 Обновяване и внедряване на мерки за енергийна ефективност в Национална компания железопътна инфраструктура и Държавно предприятие пристанищна инфраструктура и Изпълнителна агенция морска администрация /дирекция Морска администрация - Бургас/	ОППР приоритетна ос 1 операция: 1.1	Няма изготвени проекти	24	Открита процедура по ЗОП	6 015 956 лв.	5 113 563 лв.	0 лв.	0 лв.	902 393 лв.	0 лв.	0 лв.	0 лв.	0 лв.	0 лв.
Деинст ЗВ I - 2.3.1 Изготвяне на формуляр за кандидатстване					5 000 лв.	4 250 лв.			750 лв.					
Деинст ЗВ I - 2.3.2 Разработване на тържни документи, подготовка и провеждане на процедури за избор на изпълнители					15 000 лв.	12 750 лв.			2 250 лв.					
Деинст ЗВ I - 2.3.3 Изготвяне на технически/работен проект по реда на ЗУТ и Наредба 4					164 025 лв.	139 422 лв.			24 604 лв.					
Деинст ЗВ I - 2.3.4 Обследване за енергийна ефективност					13 706 лв.	11 650 лв.			2 056 лв.					
Деинст ЗВ I - 2.3.5 Обновяване и внедряване на мерки за енергийна ефективност в Национална компания железопътна инфраструктура и Държавно предприятие пристанищна инфраструктура и ИА Морска администрация					5 467 512 лв.	4 647 385 лв.			820 127 лв.					

Деиност ЗВ I - 2.3.6 Осъществяване на строителен и авторски надзор					164 025 лв.	139 422 лв.				24 604 лв.						
Деиност ЗВ I - 2.3.7 Информация и публичност					27 338 лв.	23 237 лв.				4 101 лв.						
Деиност ЗВ I - 2.3.8 Организация и управление на проекта					109 350 лв.	92 948 лв.				16 403 лв.						
Деиност ЗВ I - 2.3.9 Независим финансов одит на проекта					50 000 лв.	42 500 лв.				7 500 лв.						
Проект ЗВ I - 2.4 Обновяване и внедряване на мерки за енергийна ефективност в Съдебната палата	ОПРР приоритетна ос 1 операция: 1.1	Няма изготвени проекти	24	Открита процедура по ЗОП	6 184 158 лв.	5 256 535 лв.	0 лв.	0 лв.	927 624 лв.	0 лв.	0 лв.	0 лв.	0 лв.	0 лв.	0 лв.	
Деиност ЗВ I - 2.4.1 Изготвяне на формуляр за кандидатстване					5 000 лв.	4 250 лв.				750 лв.						
Деиност ЗВ I - 2.4.2 Разработване на тържни документи, подготовка и провеждане на процедури за избор на изпълнители					15 000 лв.	12 750 лв.				2 250 лв.						
Деиност ЗВ I - 2.4.3 Изготвяне на технически/работен проект по реда на ЗУТ и Наредба 4					165 451 лв.	140 633 лв.				24 818 лв.						
Деиност ЗВ I - 2.4.4 Обследване за енергийна ефективност					25 175 лв.	21 398 лв.				3 776 лв.						
Деиност ЗВ I - 2.4.5 Обновяване и внедряване на мерки за енергийна ефективност в Съдебната палата					5 617 027 лв.	4 774 473 лв.				842 554 лв.						
Деиност ЗВ I - 2.4.6 Осъществяване на строителен и авторски надзор					165 451 лв.	140 633 лв.				24 818 лв.						
Деиност ЗВ I - 2.4.7 Информация и публичност					28 211 лв.	23 979 лв.				4 232 лв.						
Деиност ЗВ I - 2.4.8 Организация и управление на проекта					112 844 лв.	95 917 лв.				16 927 лв.						
Деиност ЗВ I - 2.4.9 Независим финансов одит на проекта					50 000 лв.	42 500 лв.				7 500 лв.						
Проект ЗВ I - 2.5 Обновяване и внедряване на мерки за енергийна ефективност в Областната администрация	ОПРР приоритетна ос 1 операция: 1.1	Няма изготвени проекти	24	Открита процедура по ЗОП	1 031 787 лв.	877 019 лв.	0 лв.	0 лв.	154 768 лв.	0 лв.	0 лв.	0 лв.	0 лв.	0 лв.	0 лв.	
Деиност ЗВ I - 2.5.1 Изготвяне на формуляр за кандидатстване					5 000 лв.	4 250 лв.				750 лв.						
Деиност ЗВ I - 2.5.2 Разработване на тържни документи, подготовка и провеждане на процедури за избор на изпълнители					15 000 лв.	12 750 лв.				2 250 лв.						
Деиност ЗВ I - 2.5.3 Изготвяне на технически/работен проект по реда на ЗУТ и Наредба 4					27 693 лв.	23 539 лв.				4 154 лв.						
Деиност ЗВ I - 2.5.4 Обновяване и внедряване на мерки за енергийна ефективност в Областната администрация					923 107 лв.	784 641 лв.				138 466 лв.						
Деиност ЗВ I - 2.5.5 Осъществяване на строителен и авторски надзор					27 693 лв.	23 539 лв.				4 154 лв.						
Деиност ЗВ I - 2.5.6 Информация и публичност					4 616 лв.	3 923 лв.				692 лв.						
Деиност ЗВ I - 2.5.7 Организация и управление на проекта					18 462 лв.	15 693 лв.				2 769 лв.						
Деиност ЗВ I - 2.5.8 Независим финансов одит на проекта					10 216 лв.	8 683 лв.				1 532 лв.						
Проект ЗВ I - 2.6 Обновяване и внедряване на мерки за енергийна ефективност в ИА Военни клубове и военно-почивно дело	ОПРР приоритетна ос 1 операция: 1.1	Няма изготвени проекти	24	Открита процедура по ЗОП	3 798 045 лв.	3 228 338 лв.	0 лв.	0 лв.	569 707 лв.	0 лв.	0 лв.	0 лв.	0 лв.	0 лв.	0 лв.	
Деиност ЗВ I - 2.6.1 Изготвяне на формуляр за кандидатстване					5 000 лв.	4 250 лв.				750 лв.						
Деиност ЗВ I - 2.6.2 Разработване на тържни документи, подготовка и провеждане на процедури за избор на изпълнители					15 000 лв.	12 750 лв.				2 250 лв.						
Деиност ЗВ I - 2.6.3 Изготвяне на технически/работен проект по реда на ЗУТ и Наредба 4					103 018 лв.	87 566 лв.				15 453 лв.						
Деиност ЗВ I - 2.6.4 Обследване за енергийна ефективност					14 250 лв.	12 113 лв.				2 138 лв.						
Деиност ЗВ I - 2.6.5 Обновяване и внедряване на мерки за енергийна ефективност в ИА Военни клубове и военно-почивно дело					3 433 949 лв.	2 918 856 лв.				515 092 лв.						
Деиност ЗВ I - 2.6.6 Осъществяване на строителен и авторски надзор					103 018 лв.	87 566 лв.				15 453 лв.						
Деиност ЗВ I - 2.6.7 Информация и публичност					17 241 лв.	14 655 лв.				2 586 лв.						
Деиност ЗВ I - 2.6.8 Организация и управление на проекта					68 964 лв.	58 619 лв.				10 345 лв.						

Деиност 3В I - 2.6.9 Независим финансов одит на проекта					37 604 лв.	31 964 лв.			5 641 лв.							
Проект 3В I - 2.7 Обновяване и внедряване на мерки за енергийна ефективност в Профсъюзен дом /ОП общински имоти/ (Агенция пътна инфраструктура)	ОПРР приоритетна ос 1 операция: 1.1	Няма изготвени проекти	24	Открита процедура по ЗОП	3 381 569 лв.	2 874 333 лв.	507 235 лв.	0 лв.	0 лв.	0 лв.	0 лв.	0 лв.	0 лв.	0 лв.	0 лв.	
Деиност 3В I - 2.7.1 Изготвяне на формуляр за кандидатстване					5 000 лв.	4 250 лв.	750 лв.									
Деиност 3В I - 2.7.2 Разработване на тръжни документации, подготовка и провеждане на процедури за избор на изпълнители					15 000 лв.	12 750 лв.	2 250 лв.									
Деиност 3В I - 2.7.3 Изготвяне на технически работен проект по реда на ЗУТ и Наредба 4					91 964 лв.	78 170 лв.	13 795 лв.									
Деиност 3В I - 2.7.4 Обследване за енергийна ефективност					2 000 лв.	1 700 лв.	300 лв.									
Деиност 3В I - 2.7.5 Обновяване и внедряване на мерки за енергийна ефективност в Профсъюзен дом /ОП общински имоти/ (Агенция пътна инфраструктура)					3 065 473 лв.	2 605 652 лв.	459 821 лв.									
Деиност 3В I - 2.7.6 Осъществяване на строителен и авторски надзор					91 964 лв.	78 170 лв.	13 795 лв.									
Деиност 3В I - 2.7.7 Информация и публичност					15 337 лв.	13 037 лв.	2 301 лв.									
Деиност 3В I - 2.7.8 Организация и управление на проекта					61 349 лв.	52 147 лв.	9 202 лв.									
Деиност 3В I - 2.7.9 Независим финансов одит на проекта					33 481 лв.	28 459 лв.	5 022 лв.									
Проектна група 3В I - 3 Обновяване на обекти на образованието					6 342 578 лв.	6 342 578 лв.										
Проект 3В I - 3.1 Реконструкция и ремонт на Дом за деца, лишени от родителска грижа Ал. Г. Коджакафалията за целите за образование	ОПРР приоритетна ос 1 операция: 1.3 ОПНОИР	Включен по схема 5.02 "B поддърпа за следващия програмнен период"	24	Открита процедура по ЗОП	1 850 653 лв.	1 850 653 лв.										
Деиности 3В I - 3.1.1 Изготвяне на формуляр за кандидатстване					5 000 лв.	5 000 лв.										
Деиности 3В I - 3.1.2 Разработване на тръжни документации, подготовка и провеждане на процедури за избор на изпълнители					15 000 лв.	15 000 лв.										
Деиности 3В I - 3.1.3 Реконструкция и ремонт на Дом за деца, лишени от родителска грижа Ал. Г. Коджакафалията за целите за образование					1 425 420 лв.	1 425 420 лв.										
Деиности 3В I - 3.1.4 Обзавеждане и оборудване					184 584 лв.	184 584 лв.										
Деиности 3В I - 3.1.5 Благоустройство на прилежащ терен					111 000 лв.	111 000 лв.										
Деиности 3В I - 3.1.6 Осъществяване на строителен и авторски надзор					48 300 лв.	48 300 лв.										
Деиности 3В I - 3.1.7 Информация и публичност					8 605 лв.	8 605 лв.										
Деиности 3В I - 3.1.8 Организация и управление на проекта					34 420 лв.	34 420 лв.										
Деиности 3В I - 3.1.9 Независим финансов одит на проекта					18 323 лв.	18 323 лв.										
Проект 3В I - 3.2 Ремонт и реконструкция, както и внедряване на мерки за енергийна ефективност и обновяване на прилежащ терен/дворни пространства и площадки в старата баня на ОУ Л.Каравелов	ОПРР приоритетна ос 1 операция: 1.3 ОПНОИР	Готов технически проект	24	Открита процедура по ЗОП	977 758 лв.	977 758 лв.										
Деиности 3В I - 3.2.1 Изготвяне на формуляр за кандидатстване					5 000 лв.	5 000 лв.										
Деиности 3В I - 3.2.2 Разработване на тръжни документации, подготовка и провеждане на процедури за избор на изпълнители					15 000 лв.	15 000 лв.										
Деиности 3В I - 3.2.3 Ремонт и реконструкция, както и внедряване на мерки за енергийна ефективност и обновяване на прилежащ терен/дворни пространства и площадки в старата баня на ОУ Л.Каравелов					549 427 лв.	549 427 лв.										
Деиности 3В I - 3.2.4 Обзавеждане и оборудване					279 217 лв.	279 217 лв.										
Деиности 3В I - 3.2.5 Благоустройство на прилежащ терен					72 056 лв.	72 056 лв.										

Деятности ЗВ I - 3.2.6 Съществуване на строителен и авторски надзор					24 859 лв.	24 859 лв.								
Деятности ЗВ I - 3.2.7 Информация и публичност					4 504 лв.	4 504 лв.								
Деятности ЗВ I - 3.2.8 Организация и управление на проекта					18 014 лв.	18 014 лв.								
Деятности ЗВ I - 3.2.9 Независим финансов одит на проекта					9 681 лв.	9 681 лв.								
Проект ЗВ I - 3.3 Обновяване на прилежащ терен/дворни пространства и площадки в ОУ Св. Княз Борис I (двор) и в ОУ Любен Каравелов	ОПРР приоритетна ос 1 операция: 1.3	Няма изготвен проект	24	Открита процедура по ЗОП	1 232 658 лв.	1 232 658 лв.		Н/П						
Деятност ЗВ I - 3.3.1 Изготвяне на формуляр за кандидатстване					5 000 лв.	5 000 лв.								
Деятност ЗВ I - 3.3.2 Разработване на тържни документи, подготовка и провеждане на процедури за избор на изпълнители					15 000 лв.	15 000 лв.								
Деятност ЗВ I - 3.3.3 Изготвяне на технически/работен проект по реда на ЗУТ и Наредба 4					33 192 лв.	33 192 лв.								
Деятност ЗВ I - 3.3.4 Обновяване на прилежащ терен/дворни пространства и площадки в ОУ Св. Княз Борис I (двор) и в ОУ Любен Каравелов					1 106 408 лв.	1 106 408 лв.								
Деятност ЗВ I - 3.3.5 Съществуване на строителен и авторски надзор					33 192 лв.	33 192 лв.								
Деятност ЗВ I - 3.3.6 Информация и публичност					5 532 лв.	5 532 лв.								
Деятност ЗВ I - 3.3.7 Организация и управление на проекта					22 128 лв.	22 128 лв.								
Деятност ЗВ I - 3.3.8 Независим финансов одит на проекта					12 205 лв.	12 205 лв.								
Проект ЗВ I - 3.4 Обновяване на прилежащ терен/дворни пространства и площадки в Търговска гимназия и в СОУ Св. Св. Кирил и Методий	ОПРР приоритетна ос 1 операция: 1.3	Няма изготвен проект	24	Открита процедура по ЗОП	1 174 297 лв.	1 174 297 лв.		Н/П						
Деятност ЗВ I - 3.4.1 Изготвяне на формуляр за кандидатстване					5 000 лв.									
Деятност ЗВ I - 3.4.2 Разработване на тържни документи, подготовка и провеждане на процедури за избор на изпълнители					15 000 лв.									
Деятност ЗВ I - 3.4.3 Изготвяне на технически/работен проект по реда на ЗУТ и Наредба 4					31 595 лв.									
Деятност ЗВ I - 3.4.4 Обновяване на прилежащ терен/дворни пространства и площадки в Търговска гимназия и в СОУ Св. Св. Кирил и Методий					1 053 152 лв.									
Деятност ЗВ I - 3.4.5 Съществуване на строителен и авторски надзор					31 595 лв.									
Деятност ЗВ I - 3.4.6 Информация и публичност					5 266 лв.									
Деятност ЗВ I - 3.4.7 Организация и управление на проекта					21 063 лв.									
Деятност ЗВ I - 3.4.8 Независим финансов одит на проекта					11 627 лв.									
Проект ЗВ I - 3.5 Доставка на ИКТ инфраструктура и съвременни образователни технологии за нуждите на училищата	ОПНОИР	Няма изготвен проект	24	Открита процедура по ЗОП	1 107 213 лв.	1 107 213 лв.		Н/П						
Деятност ЗВ I - 3.5.1 Изготвяне на формуляр за кандидатстване					5 000 лв.	5 000 лв.								
Деятност ЗВ I - 3.5.2 Разработване на тържни документи, подготовка и провеждане на процедури за избор на изпълнители					15 000 лв.	15 000 лв.								
Деятност ЗВ I - 3.5.3 Доставка на ИКТ инфраструктура и съвременни образователни технологии за нуждите на училищата					1 050 000 лв.	1 050 000 лв.								
Деятност ЗВ I - 3.5.4 Информация и публичност					5 250 лв.	5 250 лв.								
Деятност ЗВ I - 3.5.5 Организация и управление на проекта					21 000 лв.	21 000 лв.								
Деятност ЗВ I - 3.5.6 Независим финансов одит на проекта					10 963 лв.	10 963 лв.								
Проектна група ЗВ I - 4 Обновяване на обекти на културата					23 020 102 лв.	10 359 046 лв.	2 302 010 лв.					10 359 046 лв.		

Проект ЗВ I - 4.1 Изграждане на библиотека и музей на съвременното изкуство в сградата на бивша немска болница (ул. Средна гора 14, кв. 113, УПИ I)	ОПРР приоритетна ос 1 операция: 1.4 Грантово финансиране	Няма изготвен технически проект	24	Конкурс за проект	2 583 848 лв.	1 162 731 лв.	268 385 лв.				1 162 731 лв.			
Деятност ЗВ I - 4.1.1 Изготвяне на формуляр за кандидатстване					5 000 лв.	2 250 лв.	500 лв.				2 250 лв.			
Деятност ЗВ I - 4.1.2 Разработване на тържни документи, подготовка и провеждане на процедури за избор на изпълнители					15 000 лв.	6 750 лв.	1 500 лв.				6 750 лв.			
Деятност ЗВ I - 4.1.3 Реконструкция на съществуваща сграда и превръщането ѝ в библиотека и музей на съвременното изкуство и култура (бившо немско училище)					2 188 020 лв.	984 609 лв.	218 802 лв.				984 609 лв.			
Деятност ЗВ I - 4.1.4 Обзавеждане и оборудване					114 000 лв.	51 300 лв.	11 400 лв.				51 300 лв.			
Деятност ЗВ I - 4.1.5 Благоустройство на прилежащ терен					107 160 лв.	48 222 лв.	10 716 лв.				48 222 лв.			
Деятност ЗВ I - 4.1.6 Осъществяване на строителен и авторски надзор					68 855 лв.	30 985 лв.	6 886 лв.				30 985 лв.			
Деятност ЗВ I - 4.1.7 Информация и публичност					12 046 лв.	5 421 лв.	1 205 лв.				5 421 лв.			
Деятност ЗВ I - 4.1.8 Организация и управление на проекта					48 184 лв.	21 683 лв.	4 818 лв.				21 683 лв.			
Деятност ЗВ I - 4.1.9 Независим финансов одит на проекта					25 583 лв.	11 512 лв.	2 588 лв.				11 512 лв.			
Проект ЗВ I - 4.2 Изграждане на изложбени експозиционни площи - Флора	ОПРР приоритетна ос 1 операция: 1.4 Jessica	Готов технически проект	24	Открита процедура по ЗОП	3 577 487 лв.	1 609 869 лв.	357 749 лв.				1 609 869 лв.			
Деятност ЗВ I - 4.2.1 Изготвяне на финансов анализ					10 000 лв.	4 500 лв.	1 000 лв.				4 500 лв.			
Деятност ЗВ I - 4.2.2 Разработване на тържни документи, подготовка и провеждане на процедури за избор на изпълнители					15 000 лв.	6 750 лв.	1 500 лв.				6 750 лв.			
Деятност ЗВ I - 4.2.3 Изграждане на изложбени експозиционни площи - Флора					2 050 473 лв.	922 713 лв.	205 047 лв.				922 713 лв.			
Деятност ЗВ I - 4.2.4 Обзавеждане и оборудване					974 815 лв.	438 667 лв.	97 482 лв.				438 667 лв.			
Деятност ЗВ I - 4.2.5 Благоустройство на прилежащ терен					336 143 лв.	151 264 лв.	33 614 лв.				151 264 лв.			
Деятност ЗВ I - 4.2.6 Осъществяване на строителен и авторски надзор					71 598 лв.	32 219 лв.	7 160 лв.				32 219 лв.			
Деятност ЗВ I - 4.2.7 Информация и публичност					16 807 лв.	7 563 лв.	1 681 лв.				7 563 лв.			
Деятност ЗВ I - 4.2.8 Организация и управление на проекта					67 229 лв.	30 253 лв.	6 723 лв.				30 253 лв.			
Деятност ЗВ I - 4.2.9 Независим финансов одит на проекта					35 421 лв.	15 939 лв.	3 542 лв.				15 939 лв.			
Проект ЗВ I - 4.3 Изграждане на Планетариум в Парк Езеро	ОПРР приоритетна ос 1 операция: 1.4 Jessica	Готов технически проект	24	Открита процедура по ЗОП	4 969 896 лв.	2 236 453 лв.	496 990 лв.				2 236 453 лв.			Н/П
Деятност ЗВ I - 4.3.1 Изготвяне на финансов анализ					10 000 лв.	4 500 лв.	1 000 лв.				4 500 лв.			
Деятност ЗВ I - 4.3.2 Разработване на тържни документи, подготовка и провеждане на процедури за избор на изпълнители					15 000 лв.	6 750 лв.	1 500 лв.				6 750 лв.			
Деятност ЗВ I - 4.3.3 Изграждане на Планетариум в Парк Езеро					2 850 134 лв.	1 282 560 лв.	285 013 лв.				1 282 560 лв.			
Деятност ЗВ I - 4.3.4 Обзавеждане и оборудване					1 121 364 лв.	504 614 лв.	112 136 лв.				504 614 лв.			
Деятност ЗВ I - 4.3.5 Благоустройство на прилежащ терен					700 853 лв.	315 384 лв.	70 085 лв.				315 384 лв.			
Деятност ЗВ I - 4.3.6 Осъществяване на строителен и авторски надзор					106 530 лв.	47 938 лв.	10 653 лв.				47 938 лв.			
Деятност ЗВ I - 4.3.7 Информация и публичност					23 362 лв.	10 513 лв.	2 336 лв.				10 513 лв.			
Деятност ЗВ I - 4.3.8 Организация и управление на проекта					93 447 лв.	42 051 лв.	9 345 лв.				42 051 лв.			
Деятност ЗВ I - 4.3.9 Независим финансов одит на проекта					49 207 лв.	22 143 лв.	4 921 лв.				22 143 лв.			
Проект ЗВ I - 4.4 Изграждане на Бургаска художествена галерия	ОПРР приоритетна ос 1 операция: 1.4 Jessica	Има изготвено задание за проектиране	24	Открита процедура по ЗОП	2 578 798 лв.	1 160 459 лв.	257 880 лв.				1 160 459 лв.			Н/П
Деятност ЗВ I - 4.4.1 Изготвяне на финансов анализ					10 000 лв.	4 500 лв.	1 000 лв.				4 500 лв.			
Деятност ЗВ I - 4.4.2 Разработване на тържни документи, подготовка и провеждане на процедури за избор на изпълнители					15 000 лв.	6 750 лв.	1 500 лв.				6 750 лв.			

Дейност ЗВ I - 4.4.3 Изграждане на Бургаска художествена галерия					2 178 020 лв.	980 109 лв.	217 802 лв.				980 109 лв.			
Дейност ЗВ I - 4.4.4 Обзавеждане и оборудване					114 000 лв.	51 300 лв.	11 400 лв.				51 300 лв.			
Дейност ЗВ I - 4.4.5 Благоустройство на прилежащ терен					107 160 лв.	48 222 лв.	10 716 лв.				48 222 лв.			
Дейност ЗВ I - 4.4.6 Осъществяване на строителен и авторски надзор					68 855 лв.	30 985 лв.	6 886 лв.				30 985 лв.			
Дейност ЗВ I - 4.4.7 Информация и публичност					12 046 лв.	5 421 лв.	1 205 лв.				5 421 лв.			
Дейност ЗВ I - 4.4.8 Организация и управление на проекта					48 184 лв.	21 683 лв.	4 818 лв.				21 683 лв.			
Дейност ЗВ I - 4.4.9 Независим финансов одит на проекта					25 533 лв.	11 490 лв.	2 553 лв.				11 490 лв.			
Проект ЗВ I - 4.5 Реконструкция, ремонт и обновяване, внедряване на мерки за енергийна ефективност в Културен дом на Лукойл Нефтохим (пл. Тройката 1, кв. 125, УПИ I)	ОПРР приоритетна ос 1 операция: 1.4 Jessica	Включен по схема 5.02 "В подкрепа за следващия програмен период"	24	Конкурс за проект	4 819 639 лв.	2 168 838 лв.	481 964 лв.				2 168 838 лв.			Н/П
Дейност ЗВ I - 4.5.1 Разработване на тържни документи, подготовка и провеждане на процедури за избор на изпълнители					15 000 лв.	6 750 лв.	1 500 лв.				6 750 лв.			
Дейност ЗВ I - 4.5.2 Реконструкция и обновяване, внедряване на мерки за енергийна ефективност в Културен дом на Лукойл Нефтохим					4 404 000 лв.	1 981 800 лв.	440 400 лв.				1 981 800 лв.			
Дейност ЗВ I - 4.5.3 Обзавеждане и оборудване					108 000 лв.	48 600 лв.	10 800 лв.				48 600 лв.			
Дейност ЗВ I - 4.5.4 Осъществяване на строителен и авторски надзор					132 120 лв.	59 454 лв.	13 212 лв.				59 454 лв.			
Дейност ЗВ I - 4.5.5 Информация и публичност					22 560 лв.	10 152 лв.	2 256 лв.				10 152 лв.			
Дейност ЗВ I - 4.5.6 Организация и управление на проекта					90 240 лв.	40 608 лв.	9 024 лв.				40 608 лв.			
Дейност ЗВ I - 4.5.7 Независим финансов одит на проекта					47 719 лв.	21 474 лв.	4 772 лв.				21 474 лв.			
Проект ЗВ I - 4.6 Ремонт и обновяване, внедряване на мерки за енергийна ефективност в Концертна зала Проф. Иван Вульпе	ОПРР приоритетна ос 1 операция: 1.4 Jessica	Няма изготвен технически проект	24	Открита процедура по ЗОП	562 727 лв.	253 227 лв.	56 273 лв.				253 227 лв.			
Дейност ЗВ I - 4.6.1 Изготвяне на финансов анализ					10 000 лв.	4 500 лв.	1 000 лв.				4 500 лв.			
Дейност ЗВ I - 4.6.2 Разработване на тържни документи, подготовка и провеждане на процедури за избор на изпълнители					15 000 лв.	6 750 лв.	1 500 лв.				6 750 лв.			
Дейност ЗВ I - 4.6.3 Изготвяне на технически/работен проект по реда на ЗУТ и Наредба 4					12 605 лв.	5 672 лв.	1 261 лв.				5 672 лв.			
Дейност ЗВ I - 4.6.4 Обследвана за енергийна ефективност					1 239 лв.	558 лв.	124 лв.				558 лв.			
Дейност ЗВ I - 4.6.5 Ремонт и обновяване, внедряване на мерки за енергийна ефективност в Концертна зала Проф. Иван Вульпе					414 412 лв.	186 485 лв.	41 441 лв.				186 485 лв.			
Дейност ЗВ I - 4.6.6 Обзавеждане и оборудване					73 200 лв.	32 940 лв.	7 320 лв.				32 940 лв.			
Дейност ЗВ I - 4.6.7 Благоустройство на прилежащ терен					5 760 лв.	2 592 лв.	576 лв.				2 592 лв.			
Дейност ЗВ I - 4.6.8 Осъществяване на строителен и авторски надзор					12 605 лв.	5 672 лв.	1 261 лв.				5 672 лв.			
Дейност ЗВ I - 4.6.9 Информация и публичност					2 467 лв.	1 110 лв.	247 лв.				1 110 лв.			
Дейност ЗВ I - 4.6.10 Организация и управление на проекта					9 867 лв.	4 440 лв.	987 лв.				4 440 лв.			
Дейност ЗВ I - 4.6.11 Независим финансов одит на проекта					5 572 лв.	2 507 лв.	557 лв.				2 507 лв.			
Проект ЗВ I - 4.7 Ремонт и обновяване, внедряване на мерки за енергийна ефективност в Природонаучна експозиция	ОПРР приоритетна ос 1 операция: 1.4 Jessica	Няма изготвен технически проект	24	Открита процедура по ЗОП	564 583 лв.	254 062 лв.	56 458 лв.				254 062 лв.			
Дейност ЗВ I - 4.7.1 Изготвяне на финансов анализ					10 000 лв.	4 500 лв.	1 000 лв.				4 500 лв.			
Дейност ЗВ I - 4.7.2 Разработване на тържни документи, подготовка и провеждане на процедури за избор на изпълнители					15 000 лв.	6 750 лв.	1 500 лв.				6 750 лв.			
Дейност ЗВ I - 4.7.3 Изготвяне на технически/работен проект по реда на ЗУТ и Наредба 4					12 010 лв.	5 405 лв.	1 201 лв.				5 405 лв.			

Деятельность ЗВ I - 4.7.4 Ремонт и обновление, внедрение на мерки за энергийна ефективност в Природонаучна экспозиция					377 461 лв.	169 858 лв.	37 746 лв.				169 858 лв.			
Деятельность ЗВ I - 4.7.5 Обзавеждане и оборудване					97 200 лв.	43 740 лв.	9 720 лв.				43 740 лв.			
Деятельность ЗВ I - 4.7.6 Благоустройство на прилежащ терен					22 873 лв.	10 293 лв.	2 287 лв.				10 293 лв.			
Деятельность ЗВ I - 4.7.7 Осъществяване на строителен и авторски надзор					12 010 лв.	5 405 лв.	1 201 лв.				5 405 лв.			
Деятельность ЗВ I - 4.7.8 Информация и публичност					2 488 лв.	1 119 лв.	249 лв.				1 119 лв.			
Деятельность ЗВ I - 4.7.9 Организация и управление на проекта					9 951 лв.	4 478 лв.	995 лв.				4 478 лв.			
Деятельность ЗВ I - 4.7.10 Независим финансов одит на проекта					5 590 лв.	2 515 лв.	559 лв.				2 515 лв.			
Проект ЗВ I - 4.8 Ремонт и обновление, внедрение на мерки за энергийна ефективност в Етнографска экспозиция	ОПРР приоритетна ос 1 операция: 1.4 Jessica	Няма изготвен технически проект	24	Открита процедура по ЗОП	619 445 лв.	278 750 лв.	61 945 лв.				278 750 лв.			
Деятельность ЗВ I - 4.8.1 Изготвяне на финансов анализ					10 000 лв.	4 500 лв.	1 000 лв.				4 500 лв.			
Деятельность ЗВ I - 4.8.2 Разработване на тържни документи, подготовка и провеждане на процедури за избор на изпълнители					15 000 лв.	6 750 лв.	1 500 лв.				6 750 лв.			
Деятельность ЗВ I - 4.8.3 Изготвяне на технически/работен проект по реда на ЗУТ и Наредба 4					13 512 лв.	6 080 лв.	1 351 лв.				6 080 лв.			
Деятельность ЗВ I - 4.8.4 1.1 Ремонт и обновление, внедрение на мерки за энергийна ефективност в Етнографска экспозиция					366 662 лв.	164 998 лв.	36 666 лв.				164 998 лв.			
Деятельность ЗВ I - 4.8.5 Обзавеждане и оборудване					97 200 лв.									
Деятельность ЗВ I - 4.8.6 Благоустройство на прилежащ терен					83 736 лв.									
Деятельность ЗВ I - 4.8.7 Осъществяване на строителен и авторски надзор					13 512 лв.	6 080 лв.	1 351 лв.				6 080 лв.			
Деятельность ЗВ I - 4.8.8 Информация и публичност					2 738 лв.	1 232 лв.	274 лв.				1 232 лв.			
Деятельность ЗВ I - 4.8.9 Организация и управление на проекта					10 952 лв.	4 928 лв.	1 095 лв.				4 928 лв.			
Деятельность ЗВ I - 4.8.10 Независим финансов одит на проекта					6 133 лв.	2 760 лв.	613 лв.				2 760 лв.			
Проект ЗВ I - 4.9 Ремонт и обновление, внедрение на мерки за энергийна ефективност в Археологическа экспозиция	ОПРР приоритетна ос 1 операция: 1.4 Jessica	Няма изготвен технически проект	24	Открита процедура по ЗОП	1 644 008 лв.	739 803 лв.	164 401 лв.				739 803 лв.			
Деятельность ЗВ I - 4.9.1 Изготвяне на финансов анализ					10 000 лв.	4 500 лв.	1 000 лв.				4 500 лв.			
Деятельность ЗВ I - 4.9.2 Разработване на тържни документи, подготовка и провеждане на процедури за избор на изпълнители					15 000 лв.	6 750 лв.	1 500 лв.				6 750 лв.			
Деятельность ЗВ I - 4.9.3 Изготвяне на технически/работен проект по реда на ЗУТ и Наредба 4					41 560 лв.	18 702 лв.	4 156 лв.				18 702 лв.			
Деятельность ЗВ I - 4.9.4 Ремонт и обновление, внедрение на мерки за энергийна ефективност в Археологическа экспозиция					1 355 334 лв.	609 900 лв.	135 533 лв.				609 900 лв.			
Деятельность ЗВ I - 4.9.5 Обзавеждане и оборудване					97 200 лв.	43 740 лв.	9 720 лв.				43 740 лв.			
Деятельность ЗВ I - 4.9.6 Благоустройство на прилежащ терен					30 012 лв.	13 505 лв.	3 001 лв.				13 505 лв.			
Деятельность ЗВ I - 4.9.7 Осъществяване на строителен и авторски надзор					41 560 лв.	18 702 лв.	4 156 лв.				18 702 лв.			
Деятельность ЗВ I - 4.9.8 Информация и публичност					7 413 лв.	3 336 лв.	741 лв.				3 336 лв.			
Деятельность ЗВ I - 4.9.9 Организация и управление на проекта					29 651 лв.	13 343 лв.	2 965 лв.				13 343 лв.			
Деятельность ЗВ I - 4.9.10 Независим финансов одит на проекта					16 277 лв.	7 325 лв.	1 628 лв.				7 325 лв.			
Проект ЗВ I - 4.10 Ремонт и обновление, внедрение на мерки за энергийна ефективност в Регионален исторически музей дирекция	ОПРР приоритетна ос 1 операция: 1.4 Jessica	Няма изготвен технически проект	24	Открита процедура по ЗОП	112 980 лв.	50 841 лв.	11 298 лв.				50 841 лв.			
Деятельность ЗВ I - 4.10.1 Изготвяне на финансов анализ					10 000 лв.	4 500 лв.	1 000 лв.				4 500 лв.			
Деятельность ЗВ I - 4.10.2 Разработване на тържни документи, подготовка и провеждане на процедури за избор на изпълнители					15 000 лв.	6 750 лв.	1 500 лв.				6 750 лв.			

Деинст ЗВ I - 4.10.3 Изготвяне на технически/работен проект по реда на ЗУТ и Наредба 4					2 402 лв.	1 081 лв.	240 лв.				1 081 лв.			
Деинст ЗВ I - 4.10.4 Ремонт и обновяване, внедряване на мерки за енергийна ефективност в Регионален исторически музей - дирекция					80 057 лв.	36 026 лв.	8 006 лв.				36 026 лв.			
Деинст ЗВ I - 4.10.5 Осъществяване на строителен и авторски надзор					2 402 лв.	1 081 лв.	240 лв.				1 081 лв.			
Деинст ЗВ I - 4.10.6 Информация и публичност					400 лв.	180 лв.	40 лв.				180 лв.			
Деинст ЗВ I - 4.10.7 Организация и управление на проекта					1 601 лв.	721 лв.	160 лв.				721 лв.			
Деинст ЗВ I - 4.10.8 Независим финансов одит на проекта					1 119 лв.	503 лв.	112 лв.				503 лв.			
Проект ЗВ I - 4.11 Ремонт и обновяване, внедряване на мерки за енергийна ефективност в Радио възел	ОПРР приоритетна ос 1 операция: 1.4 Jessica	Няма изготвен технически проект	24	Открита процедура по ЗОП	115 495 лв.	51 973 лв.	11 549 лв.				51 973 лв.			
Деинст ЗВ I - 4.11.1 Изготвяне на финансов анализ					10 000 лв.	4 500 лв.	1 000 лв.				4 500 лв.			
Деинст ЗВ I - 4.11.2 Разработване на тържни документи, подготовка и провеждане на процедури за избор на изпълнители					15 000 лв.	6 750 лв.	1 500 лв.				6 750 лв.			
Деинст ЗВ I - 4.11.3 Изготвяне на технически/работен проект по реда на ЗУТ и Наредба 4					2 059 лв.	926 лв.	206 лв.				926 лв.			
Деинст ЗВ I - 4.11.4 Обследвана за енергийна ефективност					135 лв.	61 лв.	14 лв.				61 лв.			
Деинст ЗВ I - 4.11.5 Ремонт и обновяване, внедряване на мерки за енергийна ефективност в Радио възел					68 623 лв.	30 880 лв.	6 862 лв.				30 880 лв.			
Деинст ЗВ I - 4.11.6 Обзавеждане и оборудване					14 400 лв.	6 480 лв.	1 440 лв.				6 480 лв.			
Деинст ЗВ I - 4.11.7 Осъществяване на строителен и авторски надзор					2 059 лв.	926 лв.	206 лв.				926 лв.			
Деинст ЗВ I - 4.11.8 Информация и публичност					415 лв.	187 лв.	42 лв.				187 лв.			
Деинст ЗВ I - 4.11.9 Организация и управление на проекта					1 660 лв.	747 лв.	166 лв.				747 лв.			
Деинст ЗВ I - 4.11.10 Независим финансов одит на проекта					1 144 лв.	515 лв.	114 лв.				515 лв.			
Проект ЗВ I - 4.12 Ремонт и обновяване, внедряване на мерки за енергийна ефективност в Младежки културен център	ОПРР приоритетна ос 1 операция: 1.4 Jessica	Няма изготвен технически проект	24	Открита процедура по ЗОП	871 196 лв.	392 038 лв.	87 120 лв.				392 038 лв.			
Деинст ЗВ I - 4.12.1 Изготвяне на финансов анализ					10 000 лв.	4 500 лв.	1 000 лв.				4 500 лв.			
Деинст ЗВ I - 4.12.2 Разработване на тържни документи, подготовка и провеждане на процедури за избор на изпълнители					15 000 лв.	6 750 лв.	1 500 лв.				6 750 лв.			
Деинст ЗВ I - 4.12.3 Изготвяне на технически/работен проект по реда на ЗУТ и Наредба 4					20 884 лв.	9 398 лв.	2 088 лв.				9 398 лв.			
Деинст ЗВ I - 4.12.4 Обследвана за енергийна ефективност					2 300 лв.	1 035 лв.	230 лв.				1 035 лв.			
Деинст ЗВ I - 4.12.5 Ремонт и обновяване, внедряване на мерки за енергийна ефективност в Младежки културен център					664 288 лв.	298 930 лв.	66 429 лв.				298 930 лв.			
Деинст ЗВ I - 4.12.6 Обзавеждане и оборудване					78 000 лв.	35 100 лв.	7 800 лв.				35 100 лв.			
Деинст ЗВ I - 4.12.7 Благоустройство на прилежащ терен					31 860 лв.	14 337 лв.	3 186 лв.				14 337 лв.			
Деинст ЗВ I - 4.12.8 Осъществяване на строителен и авторски надзор					20 884 лв.	9 398 лв.	2 088 лв.				9 398 лв.			
Деинст ЗВ I - 4.12.9 Информация и публичност					3 871 лв.	1 742 лв.	387 лв.				1 742 лв.			
Деинст ЗВ I - 4.12.10 Организация и управление на проекта					15 483 лв.	6 967 лв.	1 548 лв.				6 967 лв.			
Деинст ЗВ I - 4.12.11 Независим финансов одит на проекта					8 626 лв.	3 882 лв.	863 лв.				3 882 лв.			
Проектна група ЗВ I - 5 Обновяване на социална инфраструктура					4 091 011 лв.	4 091 011 лв.	0 лв.							
Проект ЗВ I - 5.1 Изграждане на дневен център за деца с увреждания в бившите казарми в Приморски парк	ОПРР приоритетна ос 1 операция: 1.4/ ОПРЧР	Няма изготвен технически проект	24	Открита процедура по ЗОП	782 880 лв.	782 880 лв.			Н/П					
Деинст ЗВ I - 5.1.1 Изготвяне на формуляр за кандидатстване					5 000 лв.	5 000 лв.								

Деятности ЗВ I - 5.1.2 Разработване на тръжни документации, подготовка и провеждане на процедури за избор на изпълнители					15 000 лв.	15 000 лв.												
Деятности ЗВ I - 5.1.3 Изготвяне на технически работен проект по реда на ЗУТ и Наредба 4					15 546 лв.	15 546 лв.												
Деятности ЗВ I - 5.1.4 Обследвана за енергийна ефективност					1 385 лв.	1 385 лв.												
Деятности ЗВ I - 5.1.5 Ремонт и реконструкция на бившите казарми в Приморски парк за дивен център за деца с увреждания					516 217 лв.	516 217 лв.												
Деятности ЗВ I - 5.1.6 Обзавеждане и оборудване					60 000 лв.	60 000 лв.												
Деятности ЗВ I - 5.1.7 Благоустрояване на прилежащ терен					1 980 лв.	1 980 лв.												
Деятности ЗВ I - 5.1.8 Осъществяване на строителен и авторски надзор					15 546 лв.	15 546 лв.												
Разходи за квалификация и обучение - - Подбор и обучение на персонала, който ще бъде нает в новоразкритите социални услуги за повишаване на професионалната подготовка и изграждането на нови умения на персонала на социалното заведение и персонала, ангажиран пряко в дейности по предоставяне и управление на социални услуги в общността.					40 000 лв.	40 000 лв.												
Разкриване и функциониране на социалните услуги, съответстващи на индивидуалните потребности на децата и последваща супервизия на персонала					90 000 лв.	90 000 лв.												
Деятности ЗВ I - 5.1.9 Информация и публичност					2 891 лв.	2 891 лв.												
Деятности ЗВ I - 5.1.10 Организация и управление на проекта					11 564 лв.	11 564 лв.												
Деятности ЗВ I - 5.1.11 Независим финансов одит на проекта					7 751 лв.	7 751 лв.												
Проект ЗВ I - 5.2 Ремонт и реконструкция на Център за психично здраве Проф. Ив. Темков	ОПРР приоритетна ос 1 операция: 1.4/ ОПРЧР	Няма изготвен технически проект	24	Открита процедура по ЗОП	3 308 131 лв.	3 308 131 лв.		Н/П										
Деятности ЗВ I - 5.2.1 Изготвяне на формуляр за кандидатстване					5 000 лв.	5 000 лв.												
Деятности ЗВ I - 5.2.2 Разработване на тръжни документации, подготовка и провеждане на процедури за избор на изпълнители					15 000 лв.	15 000 лв.												
Деятности ЗВ I - 5.2.3 Изготвяне на технически работен проект по реда на ЗУТ и Наредба 4					82 671 лв.	82 671 лв.												
Деятности ЗВ I - 5.2.4 Обследвана за енергийна ефективност					8 766 лв.	8 766 лв.												
Деятности ЗВ I - 5.2.5 Ремонт и реконструкция на Център за психично здраве Проф. Ив. Темков					2 738 768 лв.	2 738 768 лв.												
Деятности ЗВ I - 5.2.6 Обзавеждане и оборудване					123 600 лв.	123 600 лв.												
Деятности ЗВ I - 5.2.7 Благоустрояване на прилежащ терен					16 920 лв.	16 920 лв.												
Деятности ЗВ I - 5.2.8 Осъществяване на строителен и авторски надзор					82 671 лв.	82 671 лв.												
Разходи за квалификация и обучение - предоставяне на различни видове обучение на персонала, за работа с лица с психични разстройства и умствена изостаналост.					40 000 лв.	40 000 лв.												
Разкриване на социални услуги за лица с психични разстройства и умствена изостаналост - обучение в социални умения; социални контакти; обучение в ежедневни умения; обучение в трудови умения и придобиване на общи (неспецифични) трудови навики; психологическо консултиране и др.					90 000 лв.	90 000 лв.												
Деятности ЗВ I - 5.2.9 Информация и публичност					14 396 лв.	14 396 лв.												
Деятности ЗВ I - 5.2.10 Организация и управление на проекта					57 586 лв.	57 586 лв.												
Деятности ЗВ I - 5.2.11 Независим финансов одит на проекта					32 754 лв.	32 754 лв.												
Проектна група ЗВ I - 6 Обновяване на спортна инфраструктура					198 344 лв.	89 255 лв.	19 834 лв.							89 255 лв.				

Проект ЗВ I - 6.1 Изграждане на тенис корт	ОПРР приоритетна ос 1 операция: 1.4 Jessica	Нама изготвен технически проект	24	Открита процедура по ЗОП	198 344 лв.	89 255 лв.	19 834 лв.				89 255 лв.			
Дейност ЗВ I - 6.1.1 Изготвяне на финансов анализ					10 000 лв.	4 500 лв.	1 000 лв.				4 500 лв.			
Дейност ЗВ I - 6.1.2 Разработване на тържни документи, подготовка и провеждане на процедури за избор на изпълнители					15 000 лв.	6 750 лв.	1 500 лв.				6 750 лв.			
Дейност ЗВ I - 6.1.3 Изготвяне на технически/работен проект по реда на ЗУТ и Наредба 4					4 828 лв.	2 172 лв.	483 лв.				2 172 лв.			
Дейност ЗВ I - 6.1.4 Изграждане на тенис корт					160 920 лв.	72 414 лв.	16 092 лв.				72 414 лв.			
Дейност ЗВ I - 6.1.5 Осъществяване на строителен и авторски надзор					4 828 лв.	2 172 лв.	483 лв.				2 172 лв.			
Дейност ЗВ I - 6.1.6 Информация и публичност					805 лв.	362 лв.	80 лв.				362 лв.			
Дейност ЗВ I - 6.1.7 Независим финансов одит на проекта					1 964 лв.	884 лв.	196 лв.				884 лв.			
Проектна група ЗВ I - 7 Административно обслужване					725 597 лв.	725 597 лв.								
Проект ЗВ I - 7.1 Подобряване на административното обслужване	ОПДУ приоритетна ос 3		24	Открита процедура по ЗОП	522 524 лв.	522 524 лв.								
Дейност ЗВ I - 7.1.1 Изготвяне на формуляр за кандидатстване					5 000 лв.	5 000 лв.								
Дейност ЗВ I - 7.1.2 Разработване на тържни документи, подготовка и провеждане на процедури за избор на изпълнители					15 000 лв.	15 000 лв.								
Дейност ЗВ I - 7.1.3 - Подобряване качеството на административно обслужване за гражданите и бизнеса посредством развитие на електронните услуги, ре-инженеринг и оптимизация на административните процеси, чрез създаване и интегриране на съвременни информационни системи в Община Бургас -					450 000 лв.	450 000 лв.								
Дейност ЗВ I - 7.1.4 - Организация и управление					45 000 лв.	45 000 лв.								
Дейност ЗВ I - 7.1.6 Информация и публичност					2 350 лв.	2 350 лв.								
Дейност ЗВ I - 7.1.7 Независим финансов одит на проекта					5 174 лв.	5 174 лв.								
Проект ЗВ I - 7.2 Подобряване на управлението на човешките ресурси	ОПДУ приоритетна ос 2		24	Открита процедура по ЗОП	203 074 лв.	203 074 лв.								
Дейност ЗВ I - 7.2.1 Изготвяне на формуляр за кандидатстване					5 000 лв.	5 000 лв.								
Дейност ЗВ I - 7.2.2 Разработване на тържни документи, подготовка и провеждане на процедури за избор на изпълнители					15 000 лв.	15 000 лв.								
Дейност ЗВ I - 7.2.3 -- Подобряване на управлението на човешките ресурси и повишаване на квалификацията на служителите в общинската администрация на Община Бургас за реализиране на ефективни и модерни политики.					160 000 лв.	160 000 лв.								
Дейност ЗВ I - 7.1.4 - Организация и управление					16 000 лв.	16 000 лв.								
Дейност ЗВ I - 7.2.4 Информация и публичност					2 350 лв.	2 350 лв.								
Дейност ЗВ I - 7.2.5 Независим финансов одит на проекта					4 724 лв.	4 724 лв.								
Общо за ЗВ I					193 944 631 лв.	157 239 436 лв.	23 002 754 лв.	0 лв.	3 254 141 лв.	0 лв.	10 448 300 лв.	0 лв.	0 лв.	0 лв.

* Стойностите са с ДДС

** Проектите за Обновяване и внедряване на мерки за енергийна ефективност в многофамилни жилищни сгради за всички зони в и извън ИПГВР са обединени в един общ проект, който е разписан в Матрицата бюджет

Таблица № 2. Примерен

Проект	Дейности по проект	Обект	Отговорна институция	Обща стойност в лева*	График за изпълнение в месеци																																							
Проектна група ЗВ I - 1 Благоустройство на градската животна среда				132 713 253 лв.	1	2	3	4	5	6	7	8	9	10	11	12	13	14	15	16	17	18	19	20	21	22	23	24	25	26	27	28	29	30	31	32	33	34	35	36				
Проект ЗВ I - 1.1 Обновяване на градска животна среда в ЦГЧ				13 089 758 лв.																																								
	Дейност ЗВ I - 1.1.1 Изготвяне на формуляр за кандидатстване		Експерти/Изпълнител	5 000 лв.																																								
	Дейност ЗВ I - 1.1.2 Разработване на тържни документи, подготовка и провеждане на процедури за избор на изпълнители		Община/Изпълнител	15 000 лв.																																								
	Дейност ЗВ I - 1.1.3 Облагорядяване/изграждане на публични пространства за широк обществен достъп и рекултивация и изграждане на улична мрежа		Община/Изпълнител																																									
		ул. Александровска		3 145 418 лв.																																								
		ул. Богориди		1 813 553 лв.																																								
		бул. Княз Александър Батенберг		3 182 561 лв.																																								
		ул. Цар Симеон I (ул. Стефан Стамболов)		276 719 лв.																																								
		ул. Алеко Константинов		382 518 лв.																																								
		ул. Георги Кирков		272 736 лв.																																								
		Подземно преминаване на бул. Демокрация		1 198 440 лв.																																								
		ул. Георги Кирков		125 280 лв.																																								
		ул. Петко Каравелов		179 820 лв.																																								
		ул. Войнишка		125 280 лв.																																								
		ул. Пею Яворов		87 480 лв.																																								
		ул. Морска		131 760 лв.																																								
		ул. Възраждане		238 008 лв.																																								
		ул. Антим I		311 581 лв.																																								
	Непредвидени разходи за СМР – в размер до 8% от стойността на строителните и монтажните дейности			917 692 лв.																																								

	Дейност ЗВ I - 1.1.4 Осъществяване на строителен и авторски надзор		Община/ Изпълнител	344 135 лв.																																					
	Дейност ЗВ I - 1.1.5 Информация и публичност		Община/ Изпълнител	57 356 лв.																																					
	Дейност ЗВ I - 1.1.6 Организация и управление на проекта		Община/ Изпълнител	229 423 лв.																																					
	Дейност ЗВ I - 1.1.7 Независим финансов одит на проекта		Община/ Изпълнител	50 000 лв.																																					
Проект ЗВ I - 1.2 Обновяване на градска жизнена среда в ж.к. Възраждане				11 020 991 лв.																																					
	Дейност ЗВ I - 1.2.1 Изготвяне на формуляр за кандидатстване		Експерти/ изпълнител	5 000 лв.																																					
	Дейност ЗВ I - 1.2.2 Разработване на тръжни документации, подготовка и провеждане на процедури за избор на изпълнители		Община/ Изпълнител	55 694 лв.																																					
	Дейност ЗВ I - 1.2.4 Изготвяне на технически/работни проекти по реда на ЗУТ и Наредба 4 за обектите, които нямат		Община/ Изпълнител	15 000 лв.																																					
	Дейност ЗВ I - 1.2.3 Облагородяване/изграждане на публични пространства за широк обществен достъп и рекултивация и изграждане на улична мрежа																																								
		бул. Княгиня Мария Луиза		689 700 лв.																																					
		ул. Фердинандова		511 632 лв.																																					
		ул. Уилям Гладстон		759 492 лв.																																					
		ул. Дебелт		594 000 лв.																																					
		ул. Св. Патриарх Евтимий		648 000 лв.																																					
		Улици в междублоково пространство - ул. Македония, ул. Пробуда и ул. Хр. Фотев към мярка П-А-П1.3-01		302 828 лв.																																					
		ул. Цар Самуил		334 800 лв.																																					
		ул. Македония		334 800 лв.																																					
		ул. Пробуда		406 620 лв.																																					
		ул. Любен Каравелов		358 560 лв.																																					
		ул. Шейново		648 000 лв.																																					
		ул. Васил Левски		358 560 лв.																																					
		ул. Цариградска		343 440 лв.																																					
		ул. Ивайло		616 140 лв.																																					
		Реконструкция на площад Жени Патева		98 556 лв.																																					

Проектна група ЗВ I - 3 Обновяване на обекти на образованието				6 342 578	1	2	3	4	5	6	7	8	9	10	11	12	13	14	15	16	17	18	19	20	21	22	23	24	25	26	27	28	29	30	31	32	33	34	35	36									
Проект ЗВ I - 3.1 Реконструкция и ремонт на Дом за деца, лишени от родителска грижа Ал. Г. Коджакафалията за целите за образованието				1 850 653 лв.																																													
	Дейности ЗВ I - 3.1.1 Изготвяне на формуляр за кандидатстване		Експерти/ Изпълнител	5 000 лв.																																													
	Дейности ЗВ I - 3.1.2 Разработване на тържни документации, подготовка и провеждане на процедури за избор на изпълнители		Община/ Изпълнител	15 000 лв.																																													
	Дейности ЗВ I - 3.1.3 Реконструкция и ремонт на Дом за деца, лишени от родителска грижа Ал. Г. Коджакафалията за целите за образование	Дом за деца, лишени от родителска грижа Ал. Г. Коджакафалията - промяна на функциите за образование	Община/ Изпълнител	1 425 420 лв.																																													
	Дейности ЗВ I - 3.1.4 Обзавеждане и оборудване		Община/ Изпълнител	111 000 лв.																																													
	Дейности ЗВ I - 3.1.5 Благоустрояване на прилежащ терен		Община/ Изпълнител	184 584 лв.																																													
	Дейности ЗВ I - 3.1.6 Осъществяване на строителен и авторски надзор		Община/ Изпълнител	48 300 лв.																																													
	Дейности ЗВ I - 3.1.7 Информация и публичност		Община/ Изпълнител	8 605 лв.																																													
	Дейности ЗВ I - 3.1.8 Организация и управление на проекта		Община/ Изпълнител	34 420 лв.																																													
	Дейности ЗВ I - 3.1.9 Независим финансов одит на проекта		Община/ Изпълнител	18 323 лв.																																													
Проект ЗВ I - 3.2 Ремонт и реконструкция, както и внедряване на мерки за енергийна ефективност и обновяване на прилежащ терен/дворни пространства и площадки в старата баня на ОУ Л.Каравелов				977 758 лв.																																													
	Дейности ЗВ I - 3.2.1 Изготвяне на формуляр за кандидатстване		Експерти/ Изпълнител	5 000 лв.																																													
	Дейности ЗВ I - 3.2.2 Разработване на тържни документации, подготовка и провеждане на процедури за избор на изпълнители		Община/ Изпълнител	15 000 лв.																																													
	Дейности ЗВ I - 3.2.3 Ремонт и реконструкция, както и внедряване на мерки за енергийна ефективност и обновяване на прилежащ терен/дворни пространства и площадки в старата баня на ОУ Л.Каравелов	Стара баня в двора на ОУ Л. Каравелов	Община/ Изпълнител	549 427 лв.																																													
	Дейности ЗВ I - 3.2.4 Обзавеждане и оборудване		Община/ Изпълнител	72 056 лв.																																													
	Дейности ЗВ I - 3.2.5 Благоустрояване на прилежащ терен		Община/ Изпълнител	279 217 лв.																																													
	Дейности ЗВ I - 3.2.6 Осъществяване на строителен и авторски надзор		Община/ Изпълнител	24 859 лв.																																													
	Дейности ЗВ I - 3.2.7 Информация и публичност		Община/ Изпълнител	4 504 лв.																																													

Проектна група ЗВ I - 5 Обновяване на социална инфраструктура				4 091 011 лв.	1	2	3	4	5	6	7	8	9	10	11	12	13	14	15	16	17	18	19	20	21	22	23	24	25	26	27	28	29	30	31	32	33	34	35	36					
Проект ЗВ I - 5.1 Изграждане на дивен център за деца с увреждания в бившите казарми в Приморски парк				782 880 лв.																																									
	Дейности ЗВ I - 5.1.1 Изготвяне на формуляр за кандидатстване		Експерти/ Изпълнител	5 000 лв.																																									
	Дейности ЗВ I - 5.1.2 Разработване на тръжни документации, подготовка и провеждане на процедури за избор на изпълнители		Община/ Изпълнител	15 000 лв.																																									
	Дейности ЗВ I - 5.1.3 Изготвяне на технически/работен проект по реда на ЗУТ и Наредба 4		Община/ Изпълнител	15 546 лв.																																									
	Дейности ЗВ I - 5.1.4 Обследвана за енергийна ефективност		Община/ Изпълнител	1 385 лв.																																									
	Дейности ЗВ I - 5.1.5 Ремонт и реконструкция на бившите казарми в Приморски парк за дивен център за деца с увреждания	Дневен център за деца с увреждания (Бивши казарми в Приморски парк)	Община/ Изпълнител	516 217 лв.																																									
	Дейности ЗВ I - 5.1.6 Обзавеждане и оборудване		Община/ Изпълнител	60 000 лв.																																									
	Дейности ЗВ I - 5.1.7 Благоустрояване на прилежащ		Община/ Изпълнител	1 980 лв.																																									
	Дейности ЗВ I - 5.1.8 Осъществяване на строителен и авторски надзор		Община/ Изпълнител	15 546 лв.																																									
	Разходи за квалификация и обучения - Подбор и обучение на персонала, който ще бъде нает в новоразкритите социални услуги за повишаване на професионалната подготовка и изграждането на нови умения на персонала на социалното заведение и персонала, ангажиран пряко в дейности по предоставяне и управление на социални услуги в общността.		Община/ Изпълнител	40 000 лв.																																									
	Разкриване и функциониране на социалните услуги, съответстващи на индивидуалните потребности на децата и последваща супервизия на персонала		Община/ Изпълнител	90 000 лв.																																									
	Дейности ЗВ I - 5.1.9 Информация и публичност		Община/ Изпълнител	2 891 лв.																																									
	Дейности ЗВ I - 5.1.10 Организация и управление на проекта		Община/ Изпълнител	11 564 лв.																																									
	Дейности ЗВ I - 5.1.11 Независим финансов одит на проекта		Община/ Изпълнител	7 751 лв.																																									
Проект ЗВ I - 5.2 Ремонт и реконструкция на Център за психично здраве Проф. Ив. Темков				3 308 131 лв.																																									
	Дейности ЗВ I - 5.2.1 Изготвяне на формуляр за кандидатстване		Експерти/ Изпълнител	5 000 лв.																																									
	Дейности ЗВ I - 5.2.2 Разработване на тръжни документации, подготовка и провеждане на процедури за избор на		Община/ Изпълнител	15 000 лв.																																									

	Деяност ЗВ I - 6.1.7 Независим финансов одит на проекта		Община/ Изпълнител	1 964 лв.																																												
Проектна група ЗВ I - 7 Административно обслужване				725 597 лв.	1	2	3	4	5	6	7	8	9	10	11	12	13	14	15	16	17	18	19	20	21	22	23	24	25	26	27	28	29	30	31	32	33	34	35	36								
Проект ЗВ I - 7.1 Подобряване на административното обслужване				522 524 лв.																																												
Деяност ЗВ I - 7.1.1 Изготвяне на формуляр за кандидатстване				5 000 лв.																																												
Деяност ЗВ I - 7.1.2 Разработване на тържни документации, подготовка и провеждане на				15 000 лв.																																												
Деяност ЗВ I - 7.1.3 - Подобряване качеството на административно обслужване за гражданите и бизнеса посредством развитие на електронните услуги, ре-инженеринг и оптимизация на				450 000 лв.																																												
Деяност ЗВ I - 7.1.4 - Организация и управление				45 000 лв.																																												
Деяност ЗВ I - 7.1.4 Информация и публичност				2 350 лв.																																												
Деяност ЗВ I - 7.1.5 Независим финансов одит на проекта				5 174 лв.																																												
Проект ЗВ I - 7.2 Подобряване на управлението на човешките ресурси				203 074 лв.																																												
Деяност ЗВ I - 7.2.1 Изготвяне на формуляр за кандидатстване				5 000 лв.																																												
Деяност ЗВ I - 7.2.2 Разработване на тържни документации, подготовка и				15 000 лв.																																												
Деяност ЗВ I - 7.2.3 -- Подобряване на управлението на човешките ресурси и повишаване на квалификацията на служителите в общинската администрация на Община Бургас за реализиране на				160 000 лв.																																												
Деяност ЗВ I - 7.1.4 - Организация и управление				16 000 лв.																																												
Деяност ЗВ I - 7.2.5 Информация и публичност				2 350 лв.																																												
Деяност ЗВ I - 7.2.6 Независим финансов одит на проекта				4 724 лв.																																												

* Стойностите са с ДДС

** Проектите за Обновяване и внедряване на мерки за енергийна ефективност в многофамилни жилищни сгради за всички зони в и извън ИПГВР са обединени в един общ проект, който е разписан в Матрицата бюджет

Таблица № 3. Бюджет на ниво проект																	
Проект	Дейности по проект	Обект	Отговорна институция	Обща стойност в лева*	Тримесечни отчети за 2014 г				Годишни разчети								
					Q1	Q2	Q3	Q4	2014	2015	2016	2017	2018	2019	2020	2021	
Проектна група ЗВ I - 1 Благоустройство на градската животна среда					132 713 283 лв.	0 лв.	5 000 лв.	21 113 лв.	848 989 лв.	875 102 лв.	18 448 794 лв.	1 844 404 лв.	24 904 660 лв.	5 315 613 лв.	4 488 173 лв.	18 936 516 лв.	57 900 000 лв.
Проект ЗВ I - 1.1 Обновяване на градска животна среда в ЦГЧ					13 089 758 лв.		5 000 лв.	15 000 лв.	824 537 лв.	844 537 лв.	11 975 798 лв.	269 423 лв.	0 лв.				
	Дейност ЗВ I - 1.1.1 Изготвяне на формуляр за кандидатстване		Експерти/Изпълнител	5 000 лв.		5 000 лв.			5 000 лв.								
	Дейност ЗВ I - 1.1.2 Разработване на тражни документации, подготовка и провеждане на процедури за избор на изпълнители		Община/Изпълнител	15 000 лв.			15 000 лв.		15 000 лв.								
	Дейност ЗВ I - 1.1.3 Облагородяване/изграждане на публични пространства за широк обществен достъп и рехабилитация и изграждане на улична мрежа		Община/Изпълнител														
		ул. Александровска		3 145 418 лв.				157 271 лв.	157 271 лв.	2 988 147 лв.							
		ул. Богориди		1 813 553 лв.				90 678 лв.	90 678 лв.	1 722 875 лв.							
		Бул. Княз Александър Батенберг		3 182 561 лв.				153 131 лв.	153 131 лв.	3 029 430 лв.							
		ул. Цар Симеон I (ул. Стефан Стамболов)		276 719 лв.				6 715 лв.	6 715 лв.	270 004 лв.							
		ул. Алеко Константинов		382 518 лв.				0 лв.	0 лв.	382 518 лв.							
		ул. Георги Кирков		272 736 лв.				6 480 лв.	6 480 лв.	266 256 лв.							
		Подземно преминаване на бул. Демокрация		1 198 440 лв.				50 592 лв.	50 592 лв.	1 147 848 лв.							
		ул. Георги Кирков		125 280 лв.				0 лв.	0 лв.	125 280 лв.							
		ул. Петко Каравелов		179 820 лв.				0 лв.	0 лв.	179 820 лв.							
		ул. Войнишка		125 280 лв.				0 лв.	0 лв.	125 280 лв.							
		ул. Пею Яворов		87 480 лв.				0 лв.	0 лв.	87 480 лв.							
		ул. Морска		131 760 лв.				0 лв.	0 лв.	131 760 лв.							
		ул. Възраждане		238 008 лв.				16 118 лв.	16 118 лв.	221 890 лв.							
		ул. Антим I		311 581 лв.				23 831 лв.	23 831 лв.	287 749 лв.							
	Непредвидени разходи за СМР – в размер до 8% от стойността на строителните и монтажните дейности			917 692 лв.				183 538 лв.	183 538 лв.	734 154 лв.							
	Дейност ЗВ I - 1.1.4 Осъществяване на строителен и авторски надзор		Община/Изпълнител	344 135 лв.				68 827 лв.	68 827 лв.	275 308 лв.							
	Дейност ЗВ I - 1.1.5 Информация и публичност		Община/Изпълнител	57 356 лв.				11 471 лв.	11 471 лв.	45 885 лв.							
	Дейност ЗВ I - 1.1.6 Организация и управление на проекта		Община/Изпълнител	229 423 лв.				45 885 лв.	45 885 лв.	183 538 лв.							
	Дейност ЗВ I - 1.1.7 Независим финансов одит на проекта		Община/Изпълнител	50 000 лв.				10 000 лв.	10 000 лв.	40 000 лв.							
Проект ЗВ I - 1.2 Обновяване на градска животна среда в ж.к. Възраждане					11 020 991 лв.	0 лв.	0 лв.	2 228 лв.	8 911 лв.	11 139 лв.	2 253 615 лв.	76 795 лв.	8 679 442 лв.				
	Дейност ЗВ I - 1.2.1 Изготвяне на формуляр за кандидатстване		Експерти/изпълнител	5 000 лв.						5 000 лв.							
	Дейност ЗВ I - 1.2.2 Разработване на тражни документации, подготовка и провеждане на процедури за избор на изпълнители		Община/Изпълнител	15 000 лв.						15 000 лв.							
	Дейност ЗВ I - 1.2.4 Изготвяне на технически/работни проекти по реда на ЗУТ и Наредба 4 за обектите, които нямат		Община/Изпълнител	55 694 лв.			2 228 лв.	8 911 лв.	11 139 лв.	44 556 лв.							

				Q1	Q2	Q3	Q4	2014	2015	2016	2017	2018	2019	2020	2021
	Дейност ЗВ I - 1.2.3 Облагородяване/изграждане на публични пространства за широк обществен достъп и рехабилитация и изграждане на улична мрежа														
		бул. Княгиня Мария Луиза	689 700 лв.						137 940 лв.		551 760 лв.				
		ул. Фердинандова	511 632 лв.						102 326 лв.		409 306 лв.				
		ул. Уилям Гладстон	759 492 лв.						151 898 лв.		607 594 лв.				
		ул. Дебелт	594 000 лв.						118 800 лв.		475 200 лв.				
		ул. Св. Патриарх Ефимий	648 000 лв.						129 600 лв.		518 400 лв.				
		Улици в междублоково пространство - ул. Македония, ул. Пробуда и ул. Хр. Фотев	302 828 лв.						60 566 лв.		242 263 лв.				
		ул. Цар Самуил	334 800 лв.						66 960 лв.		267 840 лв.				
		ул. Македония	334 800 лв.						66 960 лв.		267 840 лв.				
		ул. Пробуда	406 620 лв.						81 324 лв.		325 296 лв.				
		ул. Любен Каравелов	358 560 лв.						71 712 лв.		286 848 лв.				
		ул. Шейново	648 000 лв.						129 600 лв.		518 400 лв.				
		ул. Васил Левски	358 560 лв.						71 712 лв.		286 848 лв.				
		ул. Цариградска	343 440 лв.						68 688 лв.		274 752 лв.				
		ул. Ивайло	616 140 лв.						123 228 лв.		492 912 лв.				
		Реконструкция на площад Жени Патева	98 556 лв.						19 711 лв.		78 845 лв.				
		Обновяване на зелени междублокови пространства в ж.к. Възраждане (1. между ул. Дебелт, ул. Цар Самуил, ул. Цар Калоян, ул. Хр. Фотев, ул. Ивайло и бул. Сан Стефано; 2. между ул. Цар Самуил, ул. Дебелт, ул. Л. Каравелов и бул. Мария Луиза; 3. между ул. Л. Каравелов, ул. Цар Калоян, ул. Васил Левски и ул. Дебелт)	737 772 лв.						147 554 лв.		590 218 лв.				
		ул. Св. Климент Охридски	678 165 лв.						135 633 лв.		542 532 лв.				
		ул. Цар Асен I	571 199 лв.						114 240 лв.		456 959 лв.				
		Борисова градина	266 292 лв.						53 258 лв.		213 034 лв.				
		Зелено пространство между ул. Шейново, ул. Климент Охридски, ул. Св. Патриарх Ефимий и ул. Цариградска /зад Операта/	70 104 лв.						14 021 лв.		56 083 лв.				
		ул. Христо Фотев	128 840 лв.						25 368 лв.		101 472 лв.				
		Обновяване на зелено междублоково пространство между бул. Сан Стефано и ул. Хр. Фотев - от бл. 107 до бл. 122, от бл. 122 до бл. 123, от бл. 123 до бл. 130, от бл. 130 до бл. 70	143 880 лв.						28 776 лв.		115 104 лв.				
	Непредвидени разходи за СМР – в размер до 8% от стойността на строителните и монтажните дейности		767 950 лв.						153 590 лв.		614 360 лв.				

			Q1	Q2	Q3	Q4	2014	2015	2016	2017	2018	2019	2020	2021
	Деятельность ЗВ I - 1.2.4 Осуществление на строительном и авторском надзоре	Община/Исполнитель	287 981 лв.					57 596 лв.		230 385 лв.				
	Деятельность ЗВ I - 1.2.5 Информация и публичность	Община/Исполнитель	47 997 лв.					9 599 лв.		38 398 лв.				
	Деятельность ЗВ I - 1.2.6 Организация и управление на проекта	Община	191 988 лв.					38 398 лв.	76 795 лв.	76 795 лв.				
	Деятельность ЗВ I - 1.2.7 Независим финансов аудит на проекта	Община/Исполнитель	50 000 лв.					10 000 лв.		40 000 лв.				
Проект ЗВ I - 1.3 Обновление на градская жизненная среда в ЦГЧ и Приморский парк			14 000 507 лв.	0 лв.	0 лв.	2 780 лв.	11 120 лв.	13 899 лв.	2 857 800 лв.	97 699 лв.	11 031 109 лв.			
	Деятельность ЗВ I - 1.3.1 Изготовление на формуляр за кандидатстване	Експерти/Исполнитель	5 000 лв.					5 000 лв.						
	Деятельность ЗВ I - 1.3.2 Разработване на тържни документации, подготовка и провеждане на процедури за избор на изпълнители	Община/Исполнитель	15 000 лв.					15 000 лв.						
	Деятельность ЗВ I - 1.3.4 Изготовление на технически работни проекти по реда на ЗУТ и Наредба 4 за обектите, които нямат	Община/Исполнитель	69 497 лв.			2 780 лв.	11 120 лв.	13 899 лв.	55 598 лв.					
	Деятельность ЗВ I - 1.3.3 Облагородяване/изграждане на публични пространства за широк обществен достъп и реабилитация и изграждане на улична мрежа													
		ул. Св. Кирил и Методий	313 344 лв.					62 669 лв.		250 675 лв.				
		ул. Проф. Д-р Асен Златаров	291 060 лв.					58 212 лв.		232 848 лв.				
		Улица в межблочное пространство - ул. Хр. Фотев, ул. Цар Самуил, ул. Македония, ул. Пробуда, ул. Любен Каравелов към меката П-Б-П11.3-02	3 674 378 лв.					734 876 лв.		2 939 503 лв.				
		ул. Оборище	361 800 лв.					72 360 лв.		289 440 лв.				
		ул. Средна гора	197 100 лв.					39 420 лв.		157 680 лв.				
		ул. Константин Фотинов	329 400 лв.					65 880 лв.		263 520 лв.				
		Реконструкция на историческо ядро на Приморски парк и южна част	4 106 340 лв.					821 268 лв.		3 285 072 лв.				
		Обновяване на зелени пространства между бул. Сан Стефано, ул. Александровска, ул. Любен Каравелов и Бул. Стефан Стамболов	622 338 лв.					124 468 лв.		497 870 лв.				
		ул. Софроний	145 533 лв.					29 107 лв.		116 426 лв.				
		ул. Метрополит Симеон	50 202 лв.					10 040 лв.		40 161 лв.				
		ул. Генерал Скобелев	74 206 лв.					14 841 лв.		59 365 лв.				
		ул. Поморийска	1 950 726 лв.					390 145 лв.		1 560 581 лв.				
		между бл. 82, ул. Пробуда, ул. Л. Каравелов, ул. Хр. Ботев (което не влиза в реконструкцията на Александровска)	95 916 лв.					19 183 лв.		76 733 лв.				
	Непредвидени разходи за СМР – в размер до 8% от стойността на строителните и монтажните дейности		976 987 лв.					195 397 лв.		781 590 лв.				
	Деятельность ЗВ I - 1.3.4 Осуществление на строительном и авторском надзоре	Община/Исполнитель	366 370 лв.					73 274 лв.		293 096 лв.				
	Деятельность ЗВ I - 1.3.5 Информация и публичность	Община/Исполнитель	61 062 лв.					12 212 лв.		48 849 лв.				
	Деятельность ЗВ I - 1.3.6 Организация и управление на проекта	Община/Исполнитель	244 247 лв.					48 849 лв.	97 699 лв.	97 699 лв.				
	Деятельность ЗВ I - 1.3.7 Независим финансов аудит на проекта	Община/Исполнитель	50 000 лв.					10 000 лв.		40 000 лв.				

				Q1	Q2	Q3	Q4	2014	2015	2016	2017	2018	2019	2020	2021	
Проект ЗВ I - 1.4 Обновяване на градска жизнена среда в Парк Езеро и Атанасовска коса				6 486 538 лв.	0 лв.	0 лв.	1 105 лв.	4 421 лв.	5 527 лв.	1 329 887 лв.	45 032 лв.	5 106 092 лв.				
	Дейност ЗВ I - 1.4.1 Изготвяне на формуляр за кандидатстване	Експерти/ Изпълнител	5 000 лв.						5 000 лв.							
	Дейност ЗВ I - 1.4.2 Разработване на тържни документи, подготовка и провеждане на процедури за избор на изпълнители	Община/ Изпълнител	15 000 лв.						15 000 лв.							
	Дейност ЗВ I - 1.4.3 Изготвяне на технически/работни проекти по реда на ЗУТ и Наредба 4 за обектите, които нямат	Община/ Изпълнител	27 633 лв.			1 105 лв.	4 421 лв.	5 527 лв.	22 106 лв.							
	Дейност ЗВ I - 1.4.4 Облагородяване/изграждане на публични пространства за широк обществен достъп и рехабилитация и изграждане на улична мрежа															
		Реконструкция на паркова алея в парк Езеро и изграждане на подземен паркинг за 80 автомобила	1 024 777 лв.						204 955 лв.			819 822 лв.				
		Реконструкция на Парк Езеро	3 683 124 лв.						736 625 лв.			2 946 499 лв.				
		ул. Димитър Димов	921 091 лв.						184 218 лв.			736 872 лв.				
		Непредвидени разходи за СМР – в размер до 8% от стойността на строителните и монтажните дейности	450 319 лв.						90 064 лв.			360 255 лв.				
	Дейност ЗВ I - 1.4.5 Осъществяване на строителен и авторски надзор	Община/ Изпълнител	168 870 лв.						33 774 лв.			135 096 лв.				
	Дейност ЗВ I - 1.4.6 Информация и публичност	Община/ Изпълнител	28 145 лв.						5 629 лв.			22 516 лв.				
	Дейност ЗВ I - 1.4.7 Организация и управление на проекта	Община/ Изпълнител	112 580 лв.						22 516 лв.	45 032 лв.		45 032 лв.				
	Дейност ЗВ I - 1.4.8 Независим финансов одит на проекта	Община/ Изпълнител	50 000 лв.						10 000 лв.			40 000 лв.				
Проект ЗВ I - 1.5 Обновяване на градска жизнена среда в ЦГЧ и Приморски парк				6 222 016 лв.						31 684 лв.	1 355 456 лв.	42 246 лв.	4 792 630 лв.			
	Дейност ЗВ I - 1.5.1 Изготвяне на формуляр за кандидатстване	Експерти/ Изпълнител	5 000 лв.							5 000 лв.						
	Дейност ЗВ I - 1.5.2 Разработване на тържни документи,	Община/ Изпълнител	15 000 лв.							15 000 лв.						
	Дейност ЗВ I - 1.5.3 Изготвяне на технически/работни проекти по реда на ЗУТ и Наредба 4 за обектите	Община/ Изпълнител	158 421 лв.						31 684 лв.	126 737 лв.						
	Дейност ЗВ I - 1.5.4 Рехабилитация и изграждане на улична мрежа															
		Бул. Сан Стефано	4 040 939 лв.									808 188 лв.		3 232 752 лв.		
		ул. Филип Кутев	241 779 лв.									48 356 лв.		193 423 лв.		
		ул. Граф Игнатиев	93 974 лв.									18 795 лв.		75 179 лв.		
		ул. Гео Милев	96 475 лв.									19 295 лв.		77 180 лв.		
		ул. Тракийска (ул. Конг Андреевски)	96 577 лв.									19 315 лв.		77 261 лв.		
		ул. Д-р Нидер	129 993 лв.									25 999 лв.		103 994 лв.		
		ул. Ген. Майор Лермонтов	314 112 лв.									62 822 лв.		251 290 лв.		
		ул. Успенска	101 510 лв.									20 302 лв.		81 208 лв.		
		ул. Иларион Макариополски	81 136 лв.									16 227 лв.		64 909 лв.		
		ул. Отец Пакий	84 205 лв.									16 841 лв.		67 364 лв.		
		Непредвидени разходи за СМР – в размер до 8% от стойността на строителните и монтажните дейности	422 456 лв.									84 491 лв.		337 965 лв.		
	Дейност ЗВ I - 1.5.5 Осъществяване на строителен и авторски надзор	Община/ Изпълнител	158 421 лв.							31 684 лв.		126 737 лв.				

				Q1	Q2	Q3	Q4	2014	2015	2016	2017	2018	2019	2020	2021
	Деятельность ЗВ I - 1.5.6 Информация и публичность	Община/Исполнитель	26 404 лв.							5 281 лв.		21 123 лв.			
	Деятельность ЗВ I - 1.5.7 Организация и управление на проекта	Община/Исполнитель	105 614 лв.							21 123 лв.	42 246 лв.	42 246 лв.			
	Деятельность ЗВ I - 1.5.8 Независим финансов аудит на проекта	Община/Исполнитель	50 000 лв.							10 000 лв.		40 000 лв.			
Проект ЗВ I - 1.6 Обновление на градская жизненная среда в ж.к. Възраждане			1 815 426 лв.								45 771 лв.	379 085 лв.	1 390 570 лв.		
	Деятельность ЗВ I - 1.6.1 Изготвяне на формуляр за кандидатстване	Експерти/Исполнитель	5 000 лв.									5 000 лв.			
	Деятельность ЗВ I - 1.6.2 Разработване на тръжни документации, подготовка и провеждане на процедури за избор на	Община/Исполнитель	15 000 лв.									15 000 лв.			
	Деятельность ЗВ I - 1.6.3 Изготвяне на технически/работни проекти по реда на ЗУТ и Наредба 4 за обектите	Община/Исполнитель	45 771 лв.								45 771 лв.				
	Деятельность ЗВ I - 1.6.4 Реабилитация и изграждане на улична мрежа	1 525 710													
		ул. Георги С. Раковски	358 560 лв.									71 712 лв.	286 848 лв.		
		ул. Елин Пелин	249 886 лв.									49 777 лв.	199 109 лв.		
		ул. Хан Крум	244 046 лв.									48 809 лв.	195 237 лв.		
		бул. Иван Вазов	674 218 лв.									134 844 лв.	539 374 лв.		
	Непредвидени разходи за СМР – в размер до 8% от стойността на строителните и монтажните дейности		122 057 лв.									24 411 лв.	97 645 лв.		
	Деятельность ЗВ I - 1.6.5 Осъществяване на строителен и авторски надзор	Община/Исполнитель	45 771 лв.									9 154 лв.	36 617 лв.		
	Деятельность ЗВ I - 1.6.6 Информация и публичность	Община/Исполнитель	7 629 лв.									1 526 лв.	6 103 лв.		
	Деятельность ЗВ I - 1.6.7 Организация и управление на проекта	Община/Исполнитель	30 514 лв.									15 257 лв.	15 257 лв.		
	Деятельность ЗВ I - 1.6.8 Независим финансов аудит на проекта	Община/Исполнитель	17 975 лв.									3 595 лв.	14 380 лв.		
Проект ЗВ I - 1.7 Обновление на градская жизненная среда в ЦГЧ и Приморски парк			5 658 017 лв.									143 897 лв.	1 147 603 лв.	4 366 516 лв.	
	Деятельность ЗВ I - 1.7.1 Изготвяне на формуляр за кандидатстване	Експерти/Исполнитель	5 000 лв.										5 000 лв.		
	Деятельность ЗВ I - 1.7.2 Разработване на тръжни документации, подготовка и провеждане на процедури за избор на	Община/Исполнитель	15 000 лв.										15 000 лв.		
	Деятельность ЗВ I - 1.7.3 Изготвяне на технически/работни проекти по реда на ЗУТ и Наредба 4 за обектите	Община/Исполнитель	143 897 лв.									143 897 лв.			
	Деятельность ЗВ I - 1.7.4 Реабилитация и изграждане на улична мрежа														
		ул. 6-ти септември	78 296 лв.										15 659 лв.	62 637 лв.	
		ул. Поп Грую	217 148 лв.										43 430 лв.	173 718 лв.	
		ул. Юрий Венелин	313 238 лв.										62 648 лв.	250 590 лв.	
		ул. Иван Богоров	375 622 лв.										75 124 лв.	300 497 лв.	
		ул. Пиротска	241 565 лв.										48 313 лв.	193 252 лв.	
		ул. Георги Шарунов	212 558 лв.										42 512 лв.	170 047 лв.	
		ул. Константин Величков	181 717 лв.										36 343 лв.	145 373 лв.	
		ул. Екзарх Йосиф	289 956 лв.										57 991 лв.	231 964 лв.	
		ул. Странджа	210 590 лв.										42 118 лв.	168 472 лв.	
		бул. Демокрация	1 471 392 лв.										294 278 лв.	1 177 114 лв.	
		ул. Милин камък + ул. Георги Кондалов	49 373 лв.										9 875 лв.	39 499 лв.	
		ул. Райна Княгиня	119 001 лв.										23 800 лв.	95 201 лв.	
		ул. Емил де Лавеле	103 953 лв.										20 791 лв.	83 162 лв.	

				Q1	Q2	Q3	Q4	2014	2015	2016	2017	2018	2019	2020	2021
		ул. Крали Марко		68 336 лв.									13 667 лв.	54 669 лв.	
		ул. Зора		42 037 лв.									8 407 лв.	33 629 лв.	
		ул. Трайко Китанчев		336 090 лв.									67 218 лв.	268 872 лв.	
		ул. Шипка		45 447 лв.									9 089 лв.	36 358 лв.	
		ул. Страхил		89 769 лв.									17 954 лв.	71 815 лв.	
		ул. Неврокоп		60 137 лв.									12 027 лв.	48 109 лв.	
		ул. Михаил Герджиков		142 296 лв.									28 459 лв.	113 837 лв.	
		ул. Поп Георги		49 118 лв.									9 824 лв.	39 294 лв.	
		ул. Тутракан		76 539 лв.									15 308 лв.	61 231 лв.	
		ул. Трапезица		22 404 лв.									4 481 лв.	17 923 лв.	
		Непредвидени разходи за СМР – в размер до 8% от стойността на строителните и монтажните дейности		383 726 лв.									76 745 лв.	306 981 лв.	
		Деяност ЗВ I - 1.7.5 Осъществяване на строителен и авторски надзор	Община/Изпълнител	143 897 лв.									28 779 лв.	115 118 лв.	
		Деяност ЗВ I - 1.7.6 Информация и публичност	Община/Изпълнител	23 983 лв.									4 797 лв.	19 186 лв.	
		Деяност ЗВ I - 1.7.7 Организация и управление на проекта	Община/Изпълнител	95 932 лв.									47 966 лв.	47 966 лв.	
		Деяност ЗВ I - 1.7.8 Независим финансов одит на проекта	Община/Изпълнител	50 000 лв.									10 000 лв.	40 000 лв.	
Проект ЗВ I - 1.8 Обновяване на градска жизнена среда в Приморски парк (ЗОД)				74 420 000 лв.									1 950 000 лв.	14 570 000 лв.	57 900 000 лв.
		Деяност ЗВ I - 1.8.1 Изготвяне на формуляр за кандидатстване	Експерти/Изпълнител	5 000 лв.										5 000 лв.	
		Деяност ЗВ I - 1.8.2 Разработване на тържни документи, подготовка и провеждане на процедури за избор на изпълнители	Община/Изпълнител	15 000 лв.										15 000 лв.	
		Деяност ЗВ I - 1.8.3 Изготвяне на технически/работен проект по реда на ЗУТ и Наредба 4	Община/Изпълнител	1 950 000 лв.									1 950 000 лв.		
		Деяност ЗВ I - 1.8.4 Облагородяване/изграждане на публични пространства за широк обществен достъп от 5 до 14	ЗОД от 5 до 14 корабно място	65 000 000 лв.										13 000 000 лв.	52 000 000 лв.
		Непредвидени разходи за СМР – в размер до 8% от стойността на строителните и монтажните дейности		5 200 000 лв.										1 040 000 лв.	4 160 000 лв.
		Деяност ЗВ I - 1.8.5 Осъществяване на строителен и авторски надзор		1 950 000 лв.										390 000 лв.	1 560 000 лв.
		Деяност ЗВ I - 1.8.6 Информация и публичност		50 000 лв.										10 000 лв.	40 000 лв.
		Деяност ЗВ I - 1.8.7 Организация и управление на проекта		200 000 лв.										100 000 лв.	100 000 лв.
		Деяност ЗВ I - 1.8.8 Независим финансов одит на проекта		50 000 лв.										10 000 лв.	40 000 лв.
Проектна група ЗВ I - 2 Обновяване на обекти на публичната инфраструктура				26 853 748 лв.	0 лв.	0 лв.	0 лв.	0 лв.	424 087 лв.	2 679 792 лв.	7 183 507 лв.	11 048 534 лв.	5 517 828 лв.	0 лв.	0 лв.
Проект ЗВ I - 2.1 Обновяване и внедряване на мерки за енергийна ефективност в Агенция по вписванията				1 777 908 лв.					424 087 лв.	1 353 821 лв.					
		Деяност ЗВ I - 2.1.1 Изготвяне на формуляр за кандидатстване	Експерти/Изпълнител	5 000 лв.					5 000 лв.						
		Деяност ЗВ I - 2.1.2 Разработване на тържни документи, подготовка и провеждане на процедури за избор на изпълнители	Община/Изпълнител	15 000 лв.					15 000 лв.						
		Деяност ЗВ I - 2.1.3 Изготвяне на технически/работен проект по реда на ЗУТ и Наредба 4	Община/Изпълнител	47 962 лв.					47 962 лв.						
		Деяност ЗВ I - 2.1.4 Обследване за енергийна ефективност	Община/Изпълнител	5 679 лв.					5 679 лв.						

				Q1	Q2	Q3	Q4	2014	2015	2016	2017	2018	2019	2020	2021
	Деятност ЗВ I - 2.1.5 Обновяване и внедряване на мерки за енергийна ефективност в Агенция по вписванията	Агенция по вписванията	Община/ Изпълнител	1 598 734 лв.					319 747 лв.	1 278 987 лв.					
	Деятност ЗВ I - 2.1.6 Осъществяване на строителен и авторски надзор		Община/ Изпълнител	47 962 лв.					9 592 лв.	38 370 лв.					
	Деятност ЗВ I - 2.1.7 Информация и публичност		Община/ Изпълнител	7 994 лв.					1 599 лв.	6 395 лв.					
	Деятност ЗВ I - 2.1.8 Организация и управление на проекта		Община/ Изпълнител	31 975 лв.					15 987 лв.	15 987 лв.					
	Деятност ЗВ I - 2.1.9 Независим финансов одит на проекта		Община/ Изпълнител	17 603 лв.					3 521 лв.	14 082 лв.					
Проект ЗВ I - 2.2 Обновяване и внедряване на мерки за енергийна ефективност в Областна дирекция на МВР и 1 РПУ				4 664 324 лв.						1 077 963 лв.	3 586 361 лв.				
	Деятност ЗВ I - 2.2.1 Изготвяне на формуляр за кандидатстване		Експерти/ Изпълнител	5 000 лв.						5 000 лв.					
	Деятност ЗВ I - 2.2.2 Разработване на тържни документи, подготовка и провеждане на процедури за избор на изпълнители		Община/ Изпълнител	15 000 лв.						15 000 лв.					
	Деятност ЗВ I - 2.2.3 Изготвяне на технически/работен проект по реда на ЗУТ и Наредба 4		Община/ Изпълнител	126 737 лв.						126 737 лв.					
	Деятност ЗВ I - 2.2.4 Обследване за енергийна ефективност		Община/ Изпълнител	14 498 лв.						14 498 лв.					
	Деятност ЗВ I - 2.2.5 Обновяване и внедряване на мерки за енергийна ефективност в Областна дирекция на МВР и 1 РПУ	Областна дирекция на МВР	Община/ Изпълнител	2 851 660 лв.						570 332 лв.	2 281 328 лв.				
		И-во РПУ	Община/ Изпълнител	1 372 898 лв.						274 580 лв.	1 098 319 лв.				
	Деятност ЗВ I - 2.2.6 Осъществяване на строителен и авторски надзор		Община/ Изпълнител	126 737 лв.						25 347 лв.	101 389 лв.				
	Деятност ЗВ I - 2.2.7 Информация и публичност		Община/ Изпълнител	21 123 лв.						4 225 лв.	16 898 лв.				
	Деятност ЗВ I - 2.2.8 Организация и управление на проекта		Община/ Изпълнител	84 491 лв.						42 246 лв.	42 246 лв.				
	Деятност ЗВ I - 2.2.9 Независим финансов одит на проекта		Община/ Изпълнител	46 181 лв.							46 181 лв.				
Проект ЗВ I - 2.3 Обновяване и внедряване на мерки за енергийна ефективност в Национална компания железопътна инфраструктура и Държавно предприятие пристанищна инфраструктура и ИА Морска администрация				6 015 956 лв.							1 384 181 лв.	4 631 775 лв.			
	Деятност ЗВ I - 2.3.1 Изготвяне на формуляр за кандидатстване		Експерти/ Изпълнител	5 000 лв.							5 000 лв.				
	Деятност ЗВ I - 2.3.2 Разработване на тържни документи, подготовка и провеждане на процедури за избор на изпълнители		Община/ Изпълнител	15 000 лв.							15 000 лв.				
	Деятност ЗВ I - 2.3.3 Изготвяне на технически/работен проект по реда на ЗУТ и Наредба 4		Община/ Изпълнител	164 025 лв.							164 025 лв.				
	Деятност ЗВ I - 2.3.4 Обследване за енергийна ефективност		Община/ Изпълнител	13 706 лв.							13 706 лв.				
	Деятност ЗВ I - 2.3.5 Обновяване и внедряване на мерки за енергийна ефективност в Национална компания железопътна инфраструктура	Национална компания железопътна инфраструктура	Община/ Изпълнител	293 188 лв.							58 638 лв.	234 550 лв.			
		Държавно предприятие пристанищна инфраструктура	Община/ Изпълнител	3 575 591 лв.								715 118 лв.	2 860 473 лв.		
		Изпълнителна агенция морска администрация /дирекция Морска администрация - Бургас/	Община/ Изпълнител	1 598 734 лв.								319 747 лв.	1 278 987 лв.		

				Q1	Q2	Q3	Q4	2014	2015	2016	2017	2018	2019	2020	2021
	Деятельность ЗВ I - 2.3.6 Осуществление на строительном и авторском надзоре		Община/Исполнитель	164 025 лв.							32 805 лв.	131 220 лв.			
	Деятельность ЗВ I - 2.3.7 Информация и публичность		Община/Исполнитель	27 338 лв.							5 468 лв.	21 870 лв.			
	Деятельность ЗВ I - 2.3.8 Организация и управление на проекте		Община/Исполнитель	109 350 лв.							54 675 лв.	54 675 лв.			
	Деятельность ЗВ I - 2.3.9 Независим финансов аудит на проекте		Община/Исполнитель	50 000 лв.								50 000 лв.			
Проект ЗВ I - 2.4 Обновление и внедрение на мерки за энергетическую эффективность в Судебная палата				6 184 158 лв.							1 429 185 лв.	4 754 973 лв.			
	Деятельность ЗВ I - 2.4.1 Изготовление на формуляр за кандидатствание		Эксперты/Исполнитель	5 000 лв.							5 000 лв.				
	Деятельность ЗВ I - 2.4.2 Разработка на рыночной документации, подготовка и проведение на процедури за избор на изпълнители		Община/Исполнитель	15 000 лв.							15 000 лв.				
	Деятельность ЗВ I - 2.4.3 Изготовление на технички/работен проект по реда на ЗУТ и Наредба 4		Община/Исполнитель	165 451 лв.							165 451 лв.				
	Деятельность ЗВ I - 2.4.4 Обследование за энергетическую эффективность		Община/Исполнитель	25 175 лв.							25 175 лв.				
	Деятельность ЗВ I - 2.4.5 Обновление и внедрение на мерки за энергетическую эффективность в Судебная палата	Судебная палата	Община/Исполнитель	5 617 027 лв.							1 123 405 лв.	4 493 622 лв.			
	Деятельность ЗВ I - 2.4.6 Осуществление на строительном и авторском надзоре		Община/Исполнитель	165 451 лв.							33 090 лв.	132 361 лв.			
	Деятельность ЗВ I - 2.4.7 Информация и публичность		Община/Исполнитель	28 211 лв.							5 642 лв.	22 569 лв.			
	Деятельность ЗВ I - 2.4.8 Организация и управление на проекте		Община/Исполнитель	112 844 лв.							56 422 лв.	56 422 лв.			
	Деятельность ЗВ I - 2.4.9 Независим финансов аудит на проекте		Община/Исполнитель	50 000 лв.								50 000 лв.			
Проект ЗВ I - 2.5 Обновление и внедрение на мерки за энергетическую эффективность в Областная администрация				1 031 787 лв.						248 007 лв.	783 780 лв.				
	Деятельность ЗВ I - 2.5.1 Изготовление на формуляр за кандидатствание		Эксперты/Исполнитель	5 000 лв.						5 000 лв.					
	Деятельность ЗВ I - 2.5.2 Разработка на рыночной документации, подготовка и проведение на процедури за избор на изпълнители		Община/Исполнитель	15 000 лв.							15 000 лв.				
	Деятельность ЗВ I - 2.5.3 Изготовление на технички/работен проект по реда на ЗУТ и Наредба 4		Община/Исполнитель	27 693 лв.							27 693 лв.				
	Деятельность ЗВ I - 2.5.4 Обновление и внедрение на мерки за энергетическую эффективность в Областная администрация	Областная администрация	Община/Исполнитель	923 107 лв.							184 621 лв.	738 486 лв.			
	Деятельность ЗВ I - 2.5.5 Осуществление на строительном и авторском надзоре		Община/Исполнитель	27 693 лв.							5 539 лв.	22 155 лв.			
	Деятельность ЗВ I - 2.5.6 Информация и публичность		Община/Исполнитель	4 616 лв.							923 лв.	3 692 лв.			
	Деятельность ЗВ I - 2.5.7 Организация и управление на проекте		Община/Исполнитель	18 462 лв.							9 231 лв.	9 231 лв.			
	Деятельность ЗВ I - 2.5.8 Независим финансов аудит на проекте		Община/Исполнитель	10 216 лв.								10 216 лв.			
Проект ЗВ I - 2.6 Обновление и внедрение на мерки за энергетическую эффективность в ИА Военные клубы и военнопочинное дело				3 798 045 лв.								882 592 лв.	2 915 453 лв.		
	Деятельность ЗВ I - 2.6.1 Изготовление на формуляр за кандидатствание		Эксперты/Исполнитель	5 000 лв.								5 000 лв.			
	Деятельность ЗВ I - 2.6.2 Разработка на рыночной документации, подготовка и проведение на процедури за избор на изпълнители		Община/Исполнитель	15 000 лв.								15 000 лв.			
	Деятельность ЗВ I - 2.6.3 Изготовление на технички/работен проект по реда на ЗУТ и Наредба 4		Община/Исполнитель	103 018 лв.								103 018 лв.			

				Q1	Q2	Q3	Q4	2014	2015	2016	2017	2018	2019	2020	2021
	Деятност ЗВ I - 2.6.4 Обследване за енергийна ефективност		Община/ Изпълнител	14 250 лв.								14 250 лв.			
	Деятност ЗВ I - 2.6.5 Обновяване и внедряване на мерки за енергийна ефективност в ИА Военни клубове и военно-почивно дело	ИА Военни клубове и военно-почивно дело	Община/ Изпълнител	3 433 949 лв.								686 790 лв.	2 747 159 лв.		
	Деятност ЗВ I - 2.6.6 Осъществяване на строителен и авторски надзор		Община/ Изпълнител	103 018 лв.								20 604 лв.	82 415 лв.		
	Деятност ЗВ I - 2.6.7 Информация и публичност		Община/ Изпълнител	17 241 лв.								3 448 лв.	13 793 лв.		
	Деятност ЗВ I - 2.6.8 Организация и управление на проекта		Община/ Изпълнител	68 964 лв.								34 482 лв.	34 482 лв.		
	Деятност ЗВ I - 2.6.9 Независим финансов одит на проекта		Община/ Изпълнител	37 604 лв.									37 604 лв.		
Проект ЗВ I - 2.7 Обновяване и внедряване на мерки за енергийна ефективност в Профсъюзен дом /ОП общински имоти/ (Агенция пътна инфраструктура)				3 381 569 лв.								779 193 лв.	2 602 375 лв.		
	Деятност ЗВ I - 2.7.1 Изготвяне на формуляр за кандидатстване		Експерти/ Изпълнител	5 000 лв.								5 000 лв.			
	Деятност ЗВ I - 2.7.2 Разработване на технични документи, подготовка и провеждане на процедури за избор на		Община/ Изпълнител	15 000 лв.								15 000 лв.			
	Деятност ЗВ I - 2.7.3 Изготвяне на технически работен проект по реда на ЗУТ и Наредба 4		Община/ Изпълнител	91 964 лв.								91 964 лв.			
	Деятност ЗВ I - 2.7.4 Обследване за енергийна ефективност		Община/ Изпълнител	2 000 лв.								2 000 лв.			
	Деятност ЗВ I - 2.7.5 Обновяване и внедряване на мерки за енергийна ефективност в Профсъюзен дом /ОП общински имоти/ (Агенция пътна инфраструктура)	Профсъюзен дом /ОП общински имоти/ (Агенция пътна инфраструктура)	Община/ Изпълнител	3 065 473 лв.								613 095 лв.	2 452 379 лв.		
	Деятност ЗВ I - 2.7.6 Осъществяване на строителен и авторски надзор		Община/ Изпълнител	91 964 лв.								18 393 лв.	73 571 лв.		
	Деятност ЗВ I - 2.7.7 Информация и публичност		Община/ Изпълнител	15 337 лв.								3 067 лв.	12 270 лв.		
	Деятност ЗВ I - 2.7.8 Организация и управление на проекта		Община/ Изпълнител	61 349 лв.								30 675 лв.	30 675 лв.		
	Деятност ЗВ I - 2.7.9 Независим финансов одит на проекта		Община/ Изпълнител	33 481 лв.									33 481 лв.		
Проектна група ЗВ I - 3 Обновяване на обекти на образованието				6 342 578	0 лв.	0 лв.	0 лв.	0 лв.	215 020 лв.	1 155 531 лв.	2 272 822 лв.	2 699 205 лв.	0 лв.	0 лв.	0 лв.
Проект ЗВ I - 3.1 Реконструкция и ремонт на Дом за деца, лишени от родителска грижа Ал. Г. Коджакафалията за целите за образованието				1 850 653 лв.						392 792 лв.	1 457 861 лв.				
	Деятности ЗВ I - 3.1.1 Изготвяне на формуляр за кандидатстване		Експерти/ Изпълнител	5 000 лв.						5 000 лв.					
	Деятности ЗВ I - 3.1.2 Разработване на технични документи, подготовка и провеждане на процедури за избор на изпълнители		Община/ Изпълнител	15 000 лв.						15 000 лв.					
	Деятности ЗВ I - 3.1.3 Реконструкция и ремонт на Дом за деца, лишени от родителска грижа Ал. Г. Коджакафалията за целите за образование	Дом за деца, лишени от родителска грижа Ал. Г. Коджакафалията - промяна на функциите за образование	Община/ Изпълнител	1 425 420 лв.						285 084 лв.	1 140 336 лв.				
	Деятности ЗВ I - 3.1.4 Обзавеждане и оборудване		Община/ Изпълнител	111 000 лв.						22 200 лв.	88 800 лв.				
	Деятности ЗВ I - 3.1.5 Благоустрояване на прилежащ		Община/ Изпълнител	184 584 лв.						36 917 лв.	147 667 лв.				
	Деятности ЗВ I - 3.1.6 Осъществяване на строителен и авторски надзор		Община/ Изпълнител	48 300 лв.						9 660 лв.	38 640 лв.				
	Деятности ЗВ I - 3.1.7 Информация и публичност		Община/ Изпълнител	8 605 лв.						1 721 лв.	6 884 лв.				
	Деятности ЗВ I - 3.1.8 Организация и управление на проекта		Община/ Изпълнител	34 420 лв.						17 210 лв.	17 210 лв.				

		Q1	Q2	Q3	Q4	2014	2015	2016	2017	2018	2019	2020	2021
	Деятности ЗВ I - 3.1.9 Независим финансов одит на проекта	Община/ Изпълнител	18 323 лв.					18 323 лв.					
Проект ЗВ I - 3.2 Ремонт и реконструкция, както и внедряване на мерки за енергийна ефективност и обновяване на прилежащ терен/дворни пространства и площадки в стара баня на ОУ Л.Каравелов			977 758 лв.			215 020 лв.	762 739 лв.						
	Деятности ЗВ I - 3.2.1 Изготвяне на формуляр за кандидатстване	Експерти/ Изпълнител	5 000 лв.			5 000 лв.							
	Деятности ЗВ I - 3.2.2 Разработване на тръжни документации, подготовка и провеждане на процедури за избор на изпълнители	Община/ Изпълнител	15 000 лв.			15 000 лв.							
	Деятности ЗВ I - 3.2.3 Ремонт и реконструкция, както и внедряване на мерки за енергийна ефективност и обновяване на прилежащ терен/дворни пространства и площадки в стара баня на ОУ Л.Каравелов	Община/ Изпълнител	549 427 лв.			109 885 лв.	439 542 лв.						
	Деятности ЗВ I - 3.2.4 Обзавеждане и оборудване	Община/ Изпълнител	72 056 лв.			14 411 лв.	57 645 лв.						
	Деятности ЗВ I - 3.2.5 Благоустройство на прилежащ терен	Община/ Изпълнител	279 217 лв.			55 843 лв.	223 374 лв.						
	Деятности ЗВ I - 3.2.6 Осъществяване на строителен и авторски надзор	Община/ Изпълнител	24 859 лв.			4 972 лв.	19 887 лв.						
	Деятности ЗВ I - 3.2.7 Информация и публичност	Община/ Изпълнител	4 504 лв.			901 лв.	3 603 лв.						
	Деятности ЗВ I - 3.2.8 Организация и управление на проекта	Община/ Изпълнител	18 014 лв.			9 007 лв.	9 007 лв.						
	Деятности ЗВ I - 3.2.9 Независим финансов одит на проекта	Община/ Изпълнител	9 681 лв.				9 681 лв.						
Проект ЗВ I - 3.3 Обновяване на прилежащ терен/дворни пространства и площадки в ОУ Св. Княз Борис I (двор) и в ОУ Любен Каравелов			1 232 658 лв.					293 283 лв.	939 375 лв.				
	Деятности ЗВ I - 3.3.1 Изготвяне на формуляр за кандидатстване	Експерти/ Изпълнител	5 000 лв.					5 000 лв.					
	Деятности ЗВ I - 3.3.2 Разработване на тръжни документации, подготовка и провеждане на процедури за избор на изпълнители	Община/ Изпълнител	15 000 лв.					15 000 лв.					
	Деятности ЗВ I - 3.3.3 Изготвяне на технически/работен проект по реда на ЗУТ и Наредба 4	Община/ Изпълнител	33 192 лв.					33 192 лв.					
	Деятности ЗВ I - 3.3.4 Обновяване на прилежащ терен/дворни пространства и площадки в ОУ Св. Княз Борис I (двор) и в ОУ Любен Каравелов	ОУ Св. Княз Борис I (двор) Община/ Изпълнител	591 754 лв.					118 351 лв.	473 403 лв.				
		ОУ Любен Каравелов (двор) Община/ Изпълнител	514 655 лв.					102 931 лв.	411 724 лв.				
	Деятности ЗВ I - 3.3.5 Осъществяване на строителен и авторски надзор	Община/ Изпълнител	33 192 лв.					6 638 лв.	26 554 лв.				
	Деятности ЗВ I - 3.3.6 Информация и публичност	Община/ Изпълнител	5 632 лв.					1 106 лв.	4 426 лв.				
	Деятности ЗВ I - 3.3.7 Организация и управление на проекта	Община/ Изпълнител	22 128 лв.					11 064 лв.	11 064 лв.				
	Деятности ЗВ I - 3.3.8 Независим финансов одит на проекта	Община/ Изпълнител	12 205 лв.						12 205 лв.				
Проект ЗВ I - 3.4 Обновяване на прилежащ терен/дворни пространства и площадки в Търговска гимназия и в СОУ Св. Кирил и Методий			1 174 297 лв.					280 129 лв.	894 168 лв.				
	Деятности ЗВ I - 3.4.1 Изготвяне на формуляр за кандидатстване	Експерти/ Изпълнител	5 000 лв.					5 000 лв.					
	Деятности ЗВ I - 3.4.2 Разработване на тръжни документации, подготовка и провеждане на процедури за избор на изпълнители	Община/ Изпълнител	15 000 лв.					15 000 лв.					
	Деятности ЗВ I - 3.4.3 Изготвяне на технически/работен проект по реда на ЗУТ и Наредба 4	Община/ Изпълнител	31 595 лв.					31 595 лв.					

				Q1	Q2	Q3	Q4	2014	2015	2016	2017	2018	2019	2020	2021	
	Дейност ЗВ I - 3.4.4 Обновяване на прилежач терен/дворни пространства и площи в Търговска гимназия и в СОУ Св. Св. Кирил и Методий	Търговска гимназия	Община/Изпълнител	148 560 лв.						29 712 лв.	118 848 лв.					
		СОУ Св. Св. Кирил и Методий	Община/Изпълнител	904 592 лв.						180 918 лв.	723 674 лв.					
	Дейност ЗВ I - 3.4.5 Осъществяване на строителен и авторски надзор		Община/Изпълнител	31 595 лв.						6 319 лв.	25 276 лв.					
	Дейност ЗВ I - 3.4.6 Информация и публичност		Община/Изпълнител	5 266 лв.						1 053 лв.	4 213 лв.					
	Дейност ЗВ I - 3.4.7 Организация и управление на проекта		Община/Изпълнител	21 063 лв.						10 532 лв.	10 532 лв.					
	Дейност ЗВ I - 3.4.8 Независим финансов одит на проекта		Община/Изпълнител	11 627 лв.							11 627 лв.					
Проект ЗВ I - 3.5 Доставка на ИКТ инфраструктура и съвременни образователни технологии за нуждите на училищата				1 107 213 лв.						241 550 лв.	865 663 лв.					
	Дейност ЗВ I - 3.5.1 Изготвяне на формуляр за кандидатстване		Експерти/Изпълнител	5 000 лв.						5 000 лв.						
	Дейност ЗВ I - 3.5.2 Разработване на тържни документи, подготовка и провеждане на процедури за избор на изпълнители		Община/Изпълнител	15 000 лв.						15 000 лв.						
	Дейност ЗВ I - 3.5.3 Доставка на ИКТ инфраструктура и съвременни образователни технологии за нуждите на училищата		Община/Изпълнител	1 050 000 лв.						210 000 лв.	840 000 лв.					
	Дейност ЗВ I - 3.5.4 Информация и публичност		Община/Изпълнител	5 250 лв.						1 050 лв.	4 200 лв.					
	Дейност ЗВ I - 3.5.5 Организация и управление на проекта		Община/Изпълнител	21 000 лв.						10 500 лв.	10 500 лв.					
	Дейност ЗВ I - 3.5.6 Независим финансов одит на проекта		Община/Изпълнител	10 963 лв.							10 963 лв.					
Проектна група ЗВ I - 4 Обновяване на обекти на културата				0 лв.	23 020 102 лв.	0 лв.	0 лв.	0 лв.	0 лв.	3 289 246 лв.	13 566 830 лв.	3 408 309 лв.	1 360 821 лв.	1 394 896 лв.	0 лв.	0 лв.
Проект ЗВ I - 4.1 Изграждане на библиотека и музей на съвременното изкуство в сградата на бивша немска болница (ул. Средна гора 14, кв. 113, УПИ I)				2 583 848 лв.						542 108 лв.	2 041 739 лв.					
	Дейност ЗВ I - 4.1.1 Изготвяне на формуляр за кандидатстване		Експерти/Изпълнител	5 000 лв.						5 000 лв.						
	Дейност ЗВ I - 4.1.2 Разработване на тържни документи, подготовка и провеждане на процедури за избор на изпълнители		Община/Изпълнител	15 000 лв.						15 000 лв.						
	Дейност ЗВ I - 4.1.3 Реконструкция на съществуваща сграда и превръщането ѝ в библиотека и музей на съвременното изкуство и култура (бившо немско училище)	Реконструкция на съществуваща сграда и превръщането ѝ в библиотека и музей на съвременното изкуство и култура (бившо немска болница)	Община/Изпълнител	2 188 020 лв.						437 604 лв.	1 750 416 лв.					
	Дейност ЗВ I - 4.1.4 Обзавеждане и оборудване		Община/Изпълнител	114 000 лв.						22 800 лв.	91 200 лв.					
	Дейност ЗВ I - 4.1.5 Благоустрояване на прилежащ двор		Община/Изпълнител	107 160 лв.						21 432 лв.	85 728 лв.					
	Дейност ЗВ I - 4.1.6 Осъществяване на строителен и авторски надзор		Община/Изпълнител	68 855 лв.						13 771 лв.	55 084 лв.					
	Дейност ЗВ I - 4.1.7 Информация и публичност		Община/Изпълнител	12 046 лв.						2 409 лв.	9 637 лв.					
	Дейност ЗВ I - 4.1.8 Организация и управление на проекта		Община/Изпълнител	48 184 лв.						24 092 лв.	24 092 лв.					
	Дейност ЗВ I - 4.1.9 Независим финансов одит на проекта		Община/Изпълнител	25 583 лв.							25 583 лв.					
Проект ЗВ I - 4.2 Изграждане на изложбени експозиционни площи - Флора				3 577 487 лв.						748 582 лв.	2 828 905 лв.					
	Дейност ЗВ I - 4.2.1 Изготвяне на финансов анализ		Община/Изпълнител	10 000 лв.						10 000 лв.						

				Q1	Q2	Q3	Q4	2014	2015	2016	2017	2018	2019	2020	2021
	Деятност ЗВ I - 4.2.2 Разработване на тържни документации, подготовка и провеждане на процедури за избор на изпълнители		Община/ Изпълнител	15 000 лв.					15 000 лв.						
	Деятност ЗВ I - 4.2.3 Изграждане на изложбени експозиционни площи - Флора	Флора	Община/ Изпълнител	2 050 473 лв.					410 095 лв.	1 640 379 лв.					
	Деятност ЗВ I - 4.2.4 Обзавеждане и оборудване		Община/ Изпълнител	974 815 лв.					194 963 лв.	779 852 лв.					
	Деятност ЗВ I - 4.2.5 Благоустройство на прилежащ терен		Община/ Изпълнител	336 143 лв.					67 229 лв.	268 915 лв.					
	Деятност ЗВ I - 4.2.6 Осъществяване на строителен и авторски надзор		Община/ Изпълнител	71 598 лв.					14 320 лв.	57 279 лв.					
	Деятност ЗВ I - 4.2.7 Информация и публичност		Община/ Изпълнител	16 807 лв.					3 361 лв.	13 446 лв.					
	Деятност ЗВ I - 4.2.8 Организация и управление на проекта		Община/ Изпълнител	67 229 лв.					33 614 лв.	33 614 лв.					
	Деятност ЗВ I - 4.2.9 Независим финансов одит на проекта		Община/ Изпълнител	35 421 лв.						35 421 лв.					
Проект ЗВ I - 4.3 Изграждане на Планетариум в Парк Езеро				4 969 896 лв.					1 032 172 лв.	3 937 724 лв.					
	Деятност ЗВ I - 4.3.1 Изготвяне на финансов анализ		Община/ Изпълнител	10 000 лв.					10 000 лв.						
	Деятност ЗВ I - 4.3.2 Разработване на тържни документации, подготовка и провеждане на процедури за избор на изпълнители		Община/ Изпълнител	15 000 лв.					15 000 лв.						
	Деятност ЗВ I - 4.3.3 Изграждане на Планетариум в Парк Езеро	Планетариум	Община/ Изпълнител	2 850 134 лв.					570 027 лв.	2 280 107 лв.					
	Деятност ЗВ I - 4.3.4 Обзавеждане и оборудване		Община/ Изпълнител	1 121 364 лв.					224 273 лв.	897 091 лв.					
	Деятност ЗВ I - 4.3.5 Благоустройство на прилежащ терен		Община/ Изпълнител	700 853 лв.					140 171 лв.	560 682 лв.					
	Деятност ЗВ I - 4.3.6 Осъществяване на строителен и авторски надзор		Община/ Изпълнител	106 530 лв.					21 306 лв.	85 224 лв.					
	Деятност ЗВ I - 4.3.7 Информация и публичност		Община/ Изпълнител	23 362 лв.					4 672 лв.	18 689 лв.					
	Деятност ЗВ I - 4.3.8 Организация и управление на проекта		Община/ Изпълнител	93 447 лв.					46 724 лв.	46 724 лв.					
	Деятност ЗВ I - 4.3.9 Независим финансов одит на проекта		Община/ Изпълнител	49 207 лв.						49 207 лв.					
Проект ЗВ I - 4.4 Изграждане на Бургаска художествена галерия				2 578 798 лв.						545 108 лв.	2 033 689 лв.				
	Деятност ЗВ I - 4.4.1 Изготвяне на финансов анализ		Община/ Изпълнител	10 000 лв.						10 000 лв.					
	Деятност ЗВ I - 4.4.2 Разработване на тържни документации, подготовка и провеждане на процедури за избор на изпълнители		Община/ Изпълнител	15 000 лв.						15 000 лв.					
	Деятност ЗВ I - 4.4.3 Изграждане на Бургаска художествена галерия	Бургаска художествена галерия	Община/ Изпълнител	2 178 020 лв.						435 604 лв.	1 742 416 лв.				
	Деятност ЗВ I - 4.4.4 Обзавеждане и оборудване			114 000 лв.						22 800 лв.	91 200 лв.				
	Деятност ЗВ I - 4.4.5 Благоустройство на прилежащ терен			107 160 лв.						21 432 лв.	85 728 лв.				
	Деятност ЗВ I - 4.4.6 Осъществяване на строителен и авторски надзор		Община/ Изпълнител	68 855 лв.						13 771 лв.	55 084 лв.				
	Деятност ЗВ I - 4.4.7 Информация и публичност		Община/ Изпълнител	12 046 лв.						2 409 лв.	9 637 лв.				
	Деятност ЗВ I - 4.4.8 Организация и управление на проекта		Община/ Изпълнител	48 184 лв.						24 092 лв.	24 092 лв.				
	Деятност ЗВ I - 4.4.9 Независим финансов одит на проекта		Община/ Изпълнител	25 533 лв.							25 533 лв.				
Проект ЗВ I - 4.5 Реконструкция, ремонт и обновяване, внедряване на мрежи за енергийна ефективност в Културен дом на Лукойл Нефтохим (пл. Тройката 1, кв. 125, УПИ I)				4 819 639 лв.					966 384 лв.	3 853 255 лв.					

				Q1	Q2	Q3	Q4	2014	2015	2016	2017	2018	2019	2020	2021
	Дейност ЗВ I - 4.5.1 Разработване на тържни документации, подготовка и провеждане на процедури за избор на изпълнителя		Община/ Изпълнител	15 000 лв.					15 000 лв.						
	Дейност ЗВ I - 4.5.2 Реконструкция и обновяване, внедряване на мерки за енергийна ефективност в Културен дом на Лукойл Нефтохим	Културен дом на Лукойл Нефтохим	Община/ Изпълнител	4 404 000 лв.					880 800 лв.	3 523 200 лв.					
	Дейност ЗВ I - 4.5.3 Обзавеждане и оборудване			108 000 лв.					21 600 лв.	86 400 лв.					
	Дейност ЗВ I - 4.5.4 Осъществяване на строителен и авторски надзор		Община/ Изпълнител	132 120 лв.					26 424 лв.	105 696 лв.					
	Дейност ЗВ I - 4.5.5 Информация и публичност		Община/ Изпълнител	22 560 лв.					4 512 лв.	18 048 лв.					
	Дейност ЗВ I - 4.5.6 Организация и управление на проекта		Община/ Изпълнител	90 240 лв.					18 048 лв.	72 192 лв.					
	Дейност ЗВ I - 4.5.7 Независим финансов одит на проекта		Община/ Изпълнител	47 719 лв.						47 719 лв.					
Проект ЗВ I - 4.6 Ремонт и обновяване, внедряване на мерки за енергийна ефективност в Концертна зала Проф. Иван Вульпе				562 727 лв.							145 467 лв.	417 261 лв.			
	Дейност ЗВ I - 4.6.1 Изготвяне на финансов анализ		Община/ Изпълнител	10 000 лв.							10 000 лв.				
	Дейност ЗВ I - 4.6.2 Разработване на тържни документации, подготовка и провеждане на процедури за избор на изпълнители		Община/ Изпълнител	15 000 лв.							15 000 лв.				
	Дейност ЗВ I - 4.6.3 Изготвяне на технически/работен проект по реда на ЗУТ и Наредба 4		Община/ Изпълнител	12 605 лв.							12 605 лв.				
	Дейност ЗВ I - 4.6.4 Обсъждана за енергийна ефективност		Община/ Изпълнител	1 239 лв.							1 239 лв.				
	Дейност ЗВ I - 4.6.5 Ремонт и обновяване, внедряване на мерки за енергийна ефективност в Концертна зала Проф. Иван Вульпе	Концертна зала Проф. Иван Вульпе	Община/ Изпълнител	414 412 лв.							82 882 лв.	331 530 лв.			
	Дейност ЗВ I - 4.6.6 Обзавеждане и оборудване		Община/ Изпълнител	73 200 лв.							14 640 лв.	58 560 лв.			
	Дейност ЗВ I - 4.6.7 Благоустрояване на прилежащ терен		Община/ Изпълнител	5 760 лв.							1 152 лв.	4 608 лв.			
	Дейност ЗВ I - 4.6.8 Осъществяване на строителен и авторски надзор		Община/ Изпълнител	12 605 лв.							2 521 лв.	10 084 лв.			
	Дейност ЗВ I - 4.6.9 Информация и публичност		Община/ Изпълнител	2 467 лв.							493 лв.	1 973 лв.			
	Дейност ЗВ I - 4.6.10 Организация и управление на проекта		Община/ Изпълнител	9 867 лв.							4 934 лв.	4 934 лв.			
	Дейност ЗВ I - 4.6.11 Независим финансов одит на проекта		Община/ Изпълнител	5 572 лв.								5 572 лв.			
Проект ЗВ I - 4.7 Ремонт и обновяване, внедряване на мерки за енергийна ефективност в Природонаучна експозиция				564 583 лв.						144 392 лв.	420 191 лв.				
	Дейност ЗВ I - 4.7.1 Изготвяне на финансов анализ		Община/ Изпълнител	10 000 лв.							10 000 лв.				
	Дейност ЗВ I - 4.7.2 Разработване на тържни документации, подготовка и провеждане на процедури за избор на изпълнители		Община/ Изпълнител	15 000 лв.							15 000 лв.				
	Дейност ЗВ I - 4.7.3 Изготвяне на технически/работен проект по реда на ЗУТ и Наредба 4		Община/ Изпълнител	12 010 лв.							12 010 лв.				
	Дейност ЗВ I - 4.7.4 Ремонт и обновяване, внедряване на мерки за енергийна ефективност в Природонаучна експозиция	Природонаучна експозиция	Община/ Изпълнител	377 461 лв.							75 492 лв.	301 969 лв.			
	Дейност ЗВ I - 4.7.5 Обзавеждане и оборудване		Община/ Изпълнител	97 200 лв.							19 440 лв.	77 760 лв.			
	Дейност ЗВ I - 4.7.6 Благоустрояване на прилежащ терен		Община/ Изпълнител	22 873 лв.							4 575 лв.	18 299 лв.			
	Дейност ЗВ I - 4.7.7 Осъществяване на строителен и авторски надзор		Община/ Изпълнител	12 010 лв.							2 402 лв.	9 608 лв.			
	Дейност ЗВ I - 4.7.8 Информация и публичност		Община/ Изпълнител	2 488 лв.							498 лв.	1 990 лв.			

				Q1	Q2	Q3	Q4	2014	2015	2016	2017	2018	2019	2020	2021
	Деятност ЗВ I - 4.7.9 Организация и управление на проекта		Община/ Изпълнител	9 951 лв.						4 975 лв.	4 975 лв.				
	Деятност ЗВ I - 4.7.10 Независим финансов одит на проекта		Община/ Изпълнител	5 590 лв.							5 590 лв.				
Проект ЗВ I - 4.8 Ремонт и обновяване, внедряване на мерки за енергийна ефективност в Етнографска експозиция				619 445 лв.							153 472 лв.	465 973 лв.			
	Деятност ЗВ I - 4.8.1 Изготвяне на финансов анализ		Община/ Изпълнител	10 000 лв.							10 000 лв.				
	Деятност ЗВ I - 4.8.2 Разработване на тържни документации, подготовка и провеждане на процедури за избор на изпълнители		Община/ Изпълнител	15 000 лв.							15 000 лв.				
	Деятност ЗВ I - 4.8.3 Изготвяне на технически/работен проект по реда на ЗУТ и Наредба 4		Община/ Изпълнител	13 512 лв.							13 512 лв.				
	Деятност ЗВ I - 4.8.4 1.1 Ремонт и обновяване, внедряване на мерки за енергийна ефективност в Етнографска експозиция	Етнографска експозиция	Община/ Изпълнител	366 662 лв.							73 332 лв.	293 330 лв.			
	Деятност ЗВ I - 4.8.5 Обзавеждане и оборудване		Община/ Изпълнител	97 200 лв.							19 440 лв.	77 760 лв.			
	Деятност ЗВ I - 4.8.6 Благоустройство на прилежащ терен		Община/ Изпълнител	83 736 лв.							16 747 лв.	66 989 лв.			
	Деятност ЗВ I - 4.8.7 Осъществяване на строителен и авторски надзор		Община/ Изпълнител	13 512 лв.							2 702 лв.	10 810 лв.			
	Деятност ЗВ I - 4.8.8 Информация и публичност		Община/ Изпълнител	2 738 лв.							548 лв.	2 190 лв.			
	Деятност ЗВ I - 4.8.9 Организация и управление на проекта		Община/ Изпълнител	10 952 лв.							2 190 лв.	8 762 лв.			
	Деятност ЗВ I - 4.8.10 Независим финансов одит на проекта		Община/ Изпълнител	6 133 лв.								6 133 лв.			
Проект ЗВ I - 4.9 Ремонт и обновяване, внедряване на мерки за енергийна ефективност в Археологическа експозиция				1 644 008 лв.								387 690 лв.	1 256 318 лв.		
	Деятност ЗВ I - 4.9.1 Изготвяне на финансов анализ		Община/ Изпълнител	10 000 лв.								10 000 лв.			
	Деятност ЗВ I - 4.9.2 Разработване на тържни документации, подготовка и провеждане на процедури за избор на изпълнители		Община/ Изпълнител	15 000 лв.								15 000 лв.			
	Деятност ЗВ I - 4.9.3 Изготвяне на технически/работен проект по реда на ЗУТ и Наредба 4		Община/ Изпълнител	41 560 лв.								41 560 лв.			
	Деятност ЗВ I - 4.9.4 Ремонт и обновяване, внедряване на мерки за енергийна ефективност в Археологическа експозиция	Археологическа експозиция	Община/ Изпълнител	1 355 334 лв.								271 067 лв.	1 084 267 лв.		
	Деятност ЗВ I - 4.9.5 Обзавеждане и оборудване		Община/ Изпълнител	97 200 лв.								19 440 лв.	77 760 лв.		
	Деятност ЗВ I - 4.9.6 Благоустройство на прилежащ терен		Община/ Изпълнител	30 012 лв.								6 002 лв.	24 010 лв.		
	Деятност ЗВ I - 4.9.7 Осъществяване на строителен и авторски надзор		Община/ Изпълнител	41 560 лв.								8 312 лв.	33 248 лв.		
	Деятност ЗВ I - 4.9.8 Информация и публичност		Община/ Изпълнител	7 413 лв.								1 483 лв.	5 930 лв.		
	Деятност ЗВ I - 4.9.9 Организация и управление на проекта		Община/ Изпълнител	29 651 лв.								14 825 лв.	14 825 лв.		
	Деятност ЗВ I - 4.9.10 Независим финансов одит на проекта		Община/ Изпълнител	16 277 лв.									16 277 лв.		
Проект ЗВ I - 4.10 Ремонт и обновяване, внедряване на мерки за енергийна ефективност в Регионален исторически музей - дирекция				112 980 лв.								44 774 лв.	68 206 лв.		
	Деятност ЗВ I - 4.10.1 Изготвяне на финансов анализ		Община/ Изпълнител	10 000 лв.								10 000 лв.			

				Q1	Q2	Q3	Q4	2014	2015	2016	2017	2018	2019	2020	2021
	Дейност ЗВ I - 4.10.2 Разработване на тържни документации, подготовка и провеждане на процедури за избор на изпълнителя		Община/ Изпълнителят	15 000 лв.								15 000 лв.			
	Дейност ЗВ I - 4.10.3 Изготвяне на технически/работен проект по реда на ЗУТ и Наредба 4		Община/ Изпълнителят	2 402 лв.								2 402 лв.			
	Дейност ЗВ I - 4.10.4 Ремонт и обновяване, внедряване на мерки за енергийна ефективност в Регионален исторически музей - дирекция	Регионален исторически музей - дирекция	Община/ Изпълнителят	80 057 лв.								16 011 лв.	64 045 лв.		
	Дейност ЗВ I - 4.10.5 Осъществяване на строителен и авторски надзор		Община/ Изпълнителят	2 402 лв.								480 лв.	1 921 лв.		
	Дейност ЗВ I - 4.10.6 Информация и публичност		Община/ Изпълнителят	400 лв.								80 лв.	320 лв.		
	Дейност ЗВ I - 4.10.7 Организация и управление на проекта		Община/ Изпълнителят	1 601 лв.								801 лв.	801 лв.		
	Дейност ЗВ I - 4.10.8 Независим финансов одит на проекта		Община/ Изпълнителят	1 119 лв.									1 119 лв.		
Проект ЗВ I - 4.11 Ремонт и обновяване, внедряване на мерки за енергийна ефективност в Радио възел				115 495 лв.								45 123 лв.	70 371 лв.		
	Дейност ЗВ I - 4.11.1 Изготвяне на финансов анализ		Община/ Изпълнителят	10 000 лв.								10 000 лв.			
	Дейност ЗВ I - 4.11.2 Разработване на тържни документации, подготовка и провеждане на процедури за избор на изпълнителя		Община/ Изпълнителят	15 000 лв.								15 000 лв.			
	Дейност ЗВ I - 4.11.3 Изготвяне на технически/работен проект по реда на ЗУТ и Наредба 4		Община/ Изпълнителят	2 059 лв.								2 059 лв.			
	Дейност ЗВ I - 4.11.4 Обследвана за енергийна ефективност		Община/ Изпълнителят	135 лв.								135 лв.			
	Дейност ЗВ I - 4.11.5 Ремонт и обновяване, внедряване на мерки за енергийна ефективност в Радио възел	Радио възел	Община/ Изпълнителят	68 623 лв.								13 725 лв.	54 899 лв.		
	Дейност ЗВ I - 4.11.6 Обзавеждане и оборудване		Община/ Изпълнителят	14 400 лв.								2 880 лв.	11 520 лв.		
	Дейност ЗВ I - 4.11.7 Осъществяване на строителен и авторски надзор		Община/ Изпълнителят	2 059 лв.								412 лв.	1 647 лв.		
	Дейност ЗВ I - 4.11.8 Информация и публичност		Община/ Изпълнителят	415 лв.								83 лв.	332 лв.		
	Дейност ЗВ I - 4.11.9 Организация и управление на проекта		Община/ Изпълнителят	1 660 лв.								830 лв.	830 лв.		
	Дейност ЗВ I - 4.11.10 Независим финансов одит на проекта		Община/ Изпълнителят	1 144 лв.									1 144 лв.		
Проект ЗВ I - 4.12 Ремонт и обновяване, внедряване на мерки за енергийна ефективност в Младежки културен център				871 196 лв.						215 706 лв.	655 490 лв.				
	Дейност ЗВ I - 4.12.1 Изготвяне на финансов анализ		Община/ Изпълнителят	10 000 лв.						10 000 лв.					
	Дейност ЗВ I - 4.12.2 Разработване на тържни документации, подготовка и провеждане на процедури за избор на изпълнителя		Община/ Изпълнителят	15 000 лв.						15 000 лв.					
	Дейност ЗВ I - 4.12.3 Изготвяне на технически/работен проект по реда на ЗУТ и Наредба 4		Община/ Изпълнителят	20 884 лв.						20 884 лв.					
	Дейност ЗВ I - 4.12.4 Обследвана за енергийна ефективност		Община/ Изпълнителят	2 300 лв.						2 300 лв.					
	Дейност ЗВ I - 4.12.5 Ремонт и обновяване, внедряване на мерки за енергийна ефективност в Младежки културен център	Младежки културен център	Община/ Изпълнителят	664 288 лв.						132 858 лв.	531 431 лв.				
	Дейност ЗВ I - 4.12.6 Обзавеждане и оборудване		Община/ Изпълнителят	78 000 лв.						15 600 лв.	62 400 лв.				
	Дейност ЗВ I - 4.12.7 Благоустрояване на прилежащ терен		Община/ Изпълнителят	31 860 лв.						6 372 лв.	25 488 лв.				
	Дейност ЗВ I - 4.12.8 Осъществяване на строителен и авторски надзор		Община/ Изпълнителят	20 884 лв.						4 177 лв.	16 708 лв.				

				Q1	Q2	Q3	Q4	2014	2015	2016	2017	2018	2019	2020	2021
	Деятност ЗВ I - 4.12.9 Информация и публичност		Община/ Изпълнител	3 871 лв.						774 лв.	3 097 лв.				
	Деятност ЗВ I - 4.12.10 Организация и управление на проекта		Община/ Изпълнител	15 483 лв.						7 741 лв.	7 741 лв.				
	Деятност ЗВ I - 4.12.11 Независим финансов одит на проекта		Община/ Изпълнител	8 626 лв.							8 626 лв.				
Проектна група ЗВ I - 5 Обновяване на социална инфраструктура				4 091 011 лв.	0 лв.	0 лв.	0 лв.	0 лв.	188 039 лв.	594 840 лв.	761 500 лв.	2 546 631 лв.	0 лв.	0 лв.	0 лв.
Проект ЗВ I - 5.1 Изграждане на дневен център за деца с увреждания в бившите казарми в Приморски парк				782 880 лв.					188 039 лв.	594 840 лв.					
	Деятности ЗВ I - 5.1.1 Изготвяне на формуляр за кандидатстване		Експерти/ Изпълнител	5 000 лв.					5 000 лв.						
	Деятности ЗВ I - 5.1.2 Разработване на тържни документи, подготовка и провеждане на процедури за избор на изпълнители		Община/ Изпълнител	15 000 лв.					15 000 лв.						
	Деятности ЗВ I - 5.1.3 Изготвяне на технически/работен проект по реда на ЗУТ и Наредба 4		Община/ Изпълнител	15 546 лв.					15 546 лв.						
	Деятности ЗВ I - 5.1.4 Обследвана за енергийна ефективност		Община/ Изпълнител	1 385 лв.					1 385 лв.						
	Деятности ЗВ I - 5.1.5 Ремонт и реконструкция на бившите казарми в Приморски парк за дневен център за деца с увреждания	Дневен център за деца с увреждания (Бивши казарми в Приморски парк)	Община/ Изпълнител	516 217 лв.					103 243 лв.	412 974 лв.					
	Деятности ЗВ I - 5.1.6 Обзавеждане и оборудване		Община/ Изпълнител	60 000 лв.					12 000 лв.	48 000 лв.					
	Деятности ЗВ I - 5.1.7 Благоустрояване на прилежащ		Община/ Изпълнител	1 980 лв.					396 лв.	1 584 лв.					
	Деятности ЗВ I - 5.1.8 Осъществяване на строителен и авторски надзор		Община/ Изпълнител	15 546 лв.					3 109 лв.	12 437 лв.					
	Разходи за квалификация и обучение - подбор и обучение на персонала, който ще бъде нает в новоразкритите социални услуги за повишаване на професионалната подготовка и изграждането на нови умения на персонала на социалното заведение и персонала, ангажиран пряко в дейности по предоставяне и управление на социални услуги в общността.		Община/ Изпълнител	40 000 лв.					8 000 лв.	32 000 лв.					
	Разкриване и функциониране на социалните услуги, съответстващи на индивидуалните потребности на децата и последваща супервизия			90 000 лв.					18 000 лв.	72 000 лв.					
	Деятности ЗВ I - 5.1.9 Информация и публичност		Община/ Изпълнител	2 891 лв.					578 лв.	2 313 лв.					
	Деятности ЗВ I - 5.1.10 Организация и управление на проекта		Община/ Изпълнител	11 564 лв.					5 782 лв.	5 782 лв.					
	Деятности ЗВ I - 5.1.11 Независим финансов одит на проекта		Община/ Изпълнител	7 751 лв.						7 751 лв.					
Проект ЗВ I - 5.2 Ремонт и реконструкция на Център за психично здраве Проф. Ив. Темков				3 308 131 лв.							761 500 лв.	2 546 631 лв.			
	Деятности ЗВ I - 5.2.1 Изготвяне на формуляр за кандидатстване		Експерти/ Изпълнител	5 000 лв.							5 000 лв.				
	Деятности ЗВ I - 5.2.2 Разработване на тържни документи, подготовка и провеждане на процедури за избор на изпълнители		Община/ Изпълнител	15 000 лв.							15 000 лв.				
	Деятности ЗВ I - 5.2.3 Изготвяне на технически/работен проект по реда на ЗУТ и Наредба 4		Община/ Изпълнител	82 671 лв.							82 671 лв.				
	Деятности ЗВ I - 5.2.4 Обследвана за енергийна ефективност		Община/ Изпълнител	8 766 лв.							8 766 лв.				
	Деятности ЗВ I - 5.2.5 Ремонт и реконструкция на Център за психично здраве Проф. Ив. Темков	Център за психично здраве Проф. Ив. Темков	Община/ Изпълнител	2 738 768 лв.							547 754 лв.	2 191 014 лв.			
	Деятности ЗВ I - 5.2.6 Обзавеждане и оборудване		Община/ Изпълнител	123 600 лв.							24 720 лв.	98 880 лв.			

				Q1	Q2	Q3	Q4	2014	2015	2016	2017	2018	2019	2020	2021
	Деятности ЗВ I - 5.2.7 Благоустройство на прилежащ терен		Община/ Изпълнител	16 920 лв.							3 384 лв.	13 536 лв.			
	Деятности ЗВ I - 5.2.8 Осъществяване на строителен и авторски надзор		Община/ Изпълнител	82 671 лв.							16 534 лв.	66 137 лв.			
	Разходи за квалификация и обучение - предоставяне на различни видове обучение на персонала, за работа с лица с психични разстройства и умствена изостаналост.		Община/ Изпълнител	40 000 лв.							8 000 лв.	32 000 лв.			
	Разкриване на социални услуги за лица с психични разстройства и умствена изостаналост - обучение в социални умения; социални контакти; обучение в ежедневни умения; обучение в трудови умения и придобиване на общи (неспецифични) трудови навики; психологическо консултиране и др.		Община/ Изпълнител	90 000 лв.							18 000 лв.	72 000 лв.			
	Деятности ЗВ I - 5.2.9 Информация и публичност		Община/ Изпълнител	14 396 лв.							2 879 лв.	11 517 лв.			
	Деятности ЗВ I - 5.2.10 Организация и управление на проекта		Община/ Изпълнител	57 586 лв.							28 793 лв.	28 793 лв.			
	Деятности ЗВ I - 5.2.11 Независим финансов одит на проекта		Община/ Изпълнител	32 754 лв.								32 754 лв.			
Проектна група ЗВ I - 6 Обновяване на спортна инфраструктура				198 344 лв.	0 лв.	0 лв.	0 лв.	0 лв.	0 лв.	0 лв.	63 379 лв.	134 964 лв.	0 лв.	0 лв.	0 лв.
Проект ЗВ I - 6.1 Изграждане на тенис корт				198 344 лв.							63 379 лв.	134 964 лв.			
	Деятност ЗВ I - 6.1.1 Изготвяне на финансов анализ		Община/ Изпълнител	10 000 лв.							10 000 лв.				
	Деятност ЗВ I - 6.1.2 Разработване на тържни документации, подготовка и провеждане на процедури за избор на изпълнители		Община/ Изпълнител	15 000 лв.							15 000 лв.				
	Деятност ЗВ I - 6.1.3 Изготвяне на технически/работен проект по реда на ЗУТ и Наредба 4		Община/ Изпълнител	4 828 лв.							4 828 лв.				
	Деятност ЗВ I - 6.1.4 Изграждане на тенис корт	Тенис корт	Община/ Изпълнител	160 920 лв.							32 184 лв.	128 736 лв.			
	Деятност ЗВ I - 6.1.5 Осъществяване на строителен и авторски надзор		Община/ Изпълнител	4 828 лв.							966 лв.	3 862 лв.			
	Деятност ЗВ I - 6.1.6 Информация и публичност		Община/ Изпълнител	805 лв.							402 лв.	402 лв.			
	Деятност ЗВ I - 6.1.7 Независим финансов одит на проекта		Община/ Изпълнител	1 964 лв.								1 964 лв.			
Проектна група ЗВ I - 7 Административно обслужване				725 597 лв.	0 лв.	0 лв.	0 лв.	0 лв.	0 лв.	0 лв.	177 119 лв.	548 478 лв.	0 лв.	0 лв.	0 лв.
Проект ЗВ I - 7.1 Подобриване на административното обслужване				522 524 лв.							120 505 лв.	402 019 лв.			
	Деятност ЗВ I - 7.1.1 Изготвяне на формуляр за кандидатстване		Община/ Изпълнител	5 000 лв.							5 000 лв.				
	Деятност ЗВ I - 7.1.2 Разработване на тържни документации, подготовка и провеждане на процедури за избор на изпълнители		Община/ Изпълнител	15 000 лв.							15 000 лв.				
	Деятност ЗВ I - 7.1.3 Подобриване качеството на административно обслужване за гражданите и бизнеса посредством развитие на електронните услуги, ре-инженеринг и оптимизация на административните процеси, чрез		Община/ Изпълнител	450 000 лв.							90 000 лв.	360 000 лв.			
	Деятност ЗВ I - 7.1.4 - Организация и управление		Община/ Изпълнител	45 000 лв.							9 000 лв.	36 000 лв.			
	Деятност ЗВ I - 7.1.4 Информация и публичност	Тенис корт	Община/ Изпълнител	2 350 лв.							470 лв.	1 880 лв.			
	Деятност ЗВ I - 7.1.5 Независим финансов одит на проекта		Община/ Изпълнител	5 174 лв.							1 035 лв.	4 139 лв.			
Проект ЗВ I - 7.2 Подобриване на управлението на човешките ресурси				203 074 лв.							56 615 лв.	146 459 лв.			

				Q1	Q2	Q3	Q4	2014	2015	2016	2017	2018	2019	2020	2021	
	Деятност ЗВ I - 7.2.1 Изготвяне на формуляр за кандидатстване		Община/ Изпълнител	5 000 лв.							5 000 лв.					
	Деятност ЗВ I - 7.2.2 Разработване на тържни документации, подготовка и провеждане на процедури за избор на изпълнители		Община/ Изпълнител	15 000 лв.							15 000 лв.					
	Деятност ЗВ I - 7.2.3 - - Подобриване на управлението на човешките ресурси и повишаване на квалификацията на служителите в общинската администрация на		Община/ Изпълнител	160 000 лв.							32 000 лв.	128 000 лв.				
	Деятност ЗВ I - 7.1.4 - Организация и управление		Община/ Изпълнител	16 000 лв.							3 200 лв.	12 800 лв.				
	Деятност ЗВ I - 7.2.4 Информация и публичност	Тенис корт	Община/ Изпълнител	2 350 лв.							470 лв.	1 680 лв.				
	Деятност ЗВ I - 7.2.5 Независим финансов одит на проекта		Община/ Изпълнител	4 724 лв.							945 лв.	3 779 лв.				
Общо за ЗВ I				193 944 631 лв.	0 лв.	5 000 лв.	21 113 лв.	848 989 лв.	1 090 122 лв.	23 505 687 лв.	20 958 689 лв.	39 197 681 лв.	20 955 040 лв.	11 400 897 лв.	18 936 516 лв.	57 900 000 лв.

* Стойностите са с ДДС

** Проектите за Обновяване и внедряване на мерки за енергийна ефективност в многофамилни жилищни сгради за всички зони в и извън ИПГВР са обединени в един общ проект, който е разписан в Матрицата бюджет

Наименование на проекта	Отговорно завед./организаци я/структура	График за изпълнение в месеци 2014 г.												График за изпълнение в месеци 2015 г.												График за изпълнение в месеци 2016 г.												График за изпълнение в месеци 2017 г.												График за изпълнение в месеци 2018 г.												График за изпълнение в месеци 2019 г.												График за изпълнение в месеци 2020 г.												График за изпълнение в месеци 2021 г.																					
		1	2	3	4	5	6	7	8	9	10	11	12	1	2	3	4	5	6	7	8	9	10	11	12	1	2	3	4	5	6	7	8	9	10	11	12	1	2	3	4	5	6	7	8	9	10	11	12	1	2	3	4	5	6	7	8	9	10	11	12	1	2	3	4	5	6	7	8	9	10	11	12	1	2	3	4	5	6	7	8	9	10	11	12	1	2	3	4	5	6	7	8	9	10	11	12	1	2	3	4	5	6	7	8	9	10
Проект ЗВ I - 3.2 Ремонт и реконструкция, както и внедряване на мерки за енергийна ефективност и обновяване на прилежащи терен/дворни пространства и площадки в старата баня на ОУ Л.Карвелов	Община Бургас																																																																																																										
Проект ЗВ I - 3.3 Обновяване на прилежащ терен/дворни пространства и площадки в ОУ Св. Княз Борис I (двор) и в ОУ Любен Каравелов	Община Бургас																																																																																																										
Проект ЗВ I - 3.4 Обновяване на прилежащ терен/дворни пространства и площадки в Търговска гимназия и в СОУ Св. Св. Кирил и Методий	Община Бургас																																																																																																										
Проект ЗВ I - 3.5 Доставка на ИКТ инфраструктура и съвременни образователни технологии за нуждите на училищата	Община Бургас/МОМН																																																																																																										
Проектна група ЗВ I - 4 Обновяване на обекти на културата																																																																																																											
Проект ЗВ I - 4.1 Изграждане на Библиотека и музей на съвременното изкуство в сградата на бивша немска болница (ул. Средна гора 14, кв. 113, УПИ I)	Община Бургас																																																																																																										
Проект ЗВ I - 4.2 Изграждане на изложбени експозиционни площи - Флора	Община Бургас																																																																																																										
Проект ЗВ I - 4.3 Изграждане на Планетарий в Парк Езеро	Община Бургас																																																																																																										
Проект ЗВ I - 4.4 Изграждане на Бургаска художествена галерия	Община Бургас																																																																																																										
Проект ЗВ I - 4.5 Реконструкция, ремонт и обновяване, внедряване на мерки за енергийна ефективност в Културен дом на Лукойл Нефтохим (пл. Тройката 1, кв. 125, УПИ I)	Община Бургас																																																																																																										
Проект ЗВ I - 4.6 Ремонт и обновяване, внедряване на мерки за енергийна ефективност в Концертна зала Проф. Иван Вуълпе	Община Бургас																																																																																																										
Проект ЗВ I - 4.7 Ремонт и обновяване, внедряване на мерки за енергийна ефективност в Природонаучна експозиция	Община Бургас																																																																																																										
Проект ЗВ I - 4.8 Ремонт и обновяване, внедряване на мерки за енергийна ефективност в Етнографска експозиция	Община Бургас																																																																																																										
Проект ЗВ I - 4.9 Ремонт и обновяване, внедряване на мерки за енергийна ефективност в Археологическа експозиция	Община Бургас																																																																																																										
Проект ЗВ I - 4.10 Ремонт и обновяване, внедряване на мерки за енергийна ефективност в Регионален исторически музей - дирекция	Община Бургас																																																																																																										
Проект ЗВ I - 4.11 Ремонт и обновяване, внедряване на мерки за енергийна ефективност в Радио възел	Община Бургас																																																																																																										
Проект ЗВ I - 4.12 Ремонт и обновяване, внедряване на мерки за енергийна ефективност в Младежки културен център	Община Бургас																																																																																																										
Проектна група ЗВ I - 5 Обновяване на социална инфраструктура																																																																																																											

Наименование на проекта	Отговорно завед./организац и/структура	График за изпълнение в месеци 2014 г.												График за изпълнение в месеци 2015 г.												График за изпълнение в месеци 2016 г.												График за изпълнение в месеци 2017 г.												График за изпълнение в месеци 2018 г.												График за изпълнение в месеци 2019 г.												График за изпълнение в месеци 2020 г.												График за изпълнение в месеци 2021 г.																													
		1	2	3	4	5	6	7	8	9	10	11	12	1	2	3	4	5	6	7	8	9	10	11	12	1	2	3	4	5	6	7	8	9	10	11	12	1	2	3	4	5	6	7	8	9	10	11	12	1	2	3	4	5	6	7	8	9	10	11	12	1	2	3	4	5	6	7	8	9	10	11	12	1	2	3	4	5	6	7	8	9	10	11	12	1	2	3	4	5	6	7	8	9	10	11	12	1	2	3	4	5	6	7	8	9	10	11	12						
Проект ЗВ I - 5.1 Изграждане на дневен център за деца с увреждания в бившите казарми в Приморски парк	Община Бургас																																																																																																																		
Проект ЗВ I - 5.2 Ремонт и реконструкция на Център за психично здраве Проф. Ив. Темков	Община Бургас																																																																																																																		
Проектна група ЗВ I - 6 Обновяване на спортна инфраструктура	Община Бургас																																																																																																																		
Проект ЗВ I - 6.1 Изграждане на тенис корт	Община Бургас/Частни инвеститори																																																																																																																		
Проектна група ЗВ I - 7 Административно обслужване																																																																																																																			
Проект ЗВ I - 7.1 Подобряване на административното обслужване	Община Бургас																																																																																																																		
Проект ЗВ I - 7.2 Подобряване на управлението на човешките ресурси	Община Бургас																																																																																																																		

Механизми за организация и управление на плана

1.1 Управление и изпълнение

Планът за управление и наблюдение е организационно-управленски инструмент за реализация на ИПГВР и представлява неразделна част от него. Планът е съобразен с наличния институционален капацитет и осъществяваните функции от органите на местното самоуправление и общинската администрация, както и с принципа на взаимодействие със заинтересованите страни.

I. Участници

В управлението, изпълнението и наблюдението на ИПГВР на община Бургас са ангажирани следните органи, административни звена от общинската администрация и представители на бизнеса и гражданското общество:

1. Общински съвет на община Бургас;
2. Кмет на община Бургас;
3. Заместник-кмет по европейски политики и околна среда. Заместник-кметът е председател на Комитета за наблюдение;
4. Комитет за наблюдение. Комитетът за наблюдение е помощен орган за изпълнението и наблюдението на ИПГВР със съгласувателни и съветвателни функции и включва представители на всички заинтересовани страни;
5. Ръководители на проекти. Ръководителят на проект се определя със заповед на кмета на общината и ръководи изпълнението на всеки проект, получил одобрение за финансиране от структурен фонд;
6. Отдел "Инвестиционни проекти" в Дирекция „Европейски политики и програми“. Съгласно Устройствения правилник на общинската администрация – Община Бургас Отдел „Инвестиционни проекти“:
 - а) Организира и координира подготовката и разработването на проектни предложения за финансиране на компоненти на общинската инфраструктура по Оперативните програми, Структурните и Кохезионния фондове на ЕС и други финансови инструменти;
 - б) Подпомага методически звената за изпълнение на инвестиционни проекти, свързани с модернизиране на общинската инфраструктура;
 - в) Осъществява непрекъснатата комуникация с ресорните звена от общинска администрация с оглед гарантиране на интегритета на изпълняваните проекти с общата инвестиционна политика на общината;
 - г) Генерира и поддържа актуална информация за възможностите за финансиране на общински инвестиционни проекти с приоритетно значение;
 - д) Подпомага процеса на инвестиционно планиране в Община Бургас;
 - е) Организира изготвянето на периодични доклади за напредъка на инвестиционните проекти, финансирани по Оперативни и други донорски програми, пред ръководството на общината, съответните европейски и национални органи и наблюдаващи институции.
7. Представители на бизнеса и гражданското общество като участници в Комитета за наблюдение.

II. Отговорности на участниците

1. Общинският съвет обсъжда и приема ИПГВР, обсъжда и приема годишния план за изпълнение на ИПГВР за съответната година, разглежда и одобрява годишните отчети за изпълнение на плана, обсъжда и приема предложенията за изменение на ИПГВР, одобрява междинната оценка за изпълнение на ИПГВР.
2. Кметът на общината ръководи, организира и контролира изпълнението на ИПГВР, като може на делегира тези правомощия на заместник-кмета по европейски политики и околна среда. Кметът организира подготовката и внася в заседание на Общинския съвет годишния план за изпълнение на ИПГВР за съответната година, годишните отчети, мотивирани предложения за изменение на ИПГВР, междинната оценка за изпълнение на плана.
3. Комитетът за наблюдение следи напредъка в изпълнението на годишните планове за изпълнение на ИПГВР, обсъжда и мотивирано предлага промени в ИПГВР на база на променени обстоятелства и/или възникнали проблеми, разглежда и приема годишните доклади.
4. Ръководителите на проектите предоставят информация относно план-графика за изпълнение на проектите и финансовия план, както и регулярни доклади за напредъка по проектите, с идентифицирани рискове и мерки за преодоляването им.
5. Отдел "Инвестиционни проекти" подпомага заместник-кмета по европейски проекти и околна среда като председател на Комитета за наблюдение при осъществяването на изпълнението и наблюдението на ИПГВР и осъществява функциите на секретариат на Комитета за наблюдение.
6. Представителите на бизнеса и гражданското общество участват чрез правото на съвещателен глас в Комитета за наблюдение изпълнението на ИПГВР.

III. Управление на изпълнението на ИПГВР

Изпълнението на ИПГВР се осъществява чрез реализирането на планираните конкретни проекти и се планира ежегодно.

1. Общинският съвет управлява изпълнението чрез приемане на годишния план за изпълнение на ИПГВР със съответното финансово обезпечаване.
2. Функциите по ръководство и организация на изпълнението на ИПГВР се осъществяват от кмета на общината. Кметът може да делегира тези функции на заместник-кмета по европейски проекти и околна среда.
3. Изпълнението на всеки проект, получил одобрение за финансиране от съответния фонд или програма се управлява от създаденото звено за управление на проекта.
4. Отдел „Инвестиционни проекти“ подпомага методически звената за изпълнение на инвестиционни проекти.

Управлението се осъществява отгоре надолу:

5. Планирането на изпълнението се осъществява отдолу нагоре:
- 5.1. Звената за управление чрез ръководителите на проектите предоставят на отдел „Инвестиционни проекти“ в дирекция „Европейски политики и програми“ план-графика за изпълнение на проекта и финансовия план.
- 5.2. Въз основа на план-графика и финансовите планове на отделните проекти отдел „Инвестиционни проекти“ в срок до 1 декември подготвя годишен план за изпълнение на ИПГВР за следващата година, с включени дефинираните проекти за съответната година; план-графика за изпълнението им и съответния финансов план. При подготовката на годишния план за изпълнение отдел „Инвестиционни проекти“ работи в координация и сътрудничество с Отдел "Бюджет" в дирекция "Бюджет и финанси", дирекция „Правно-нормативно обслужване“, дирекция "Устройство на територията", дирекция „Строителство“ и дирекция „Общинска собственост“.
- 5.3. Годишният план се представя на кмета за одобрение;
- 5.4. Кметът внася годишния план в Общинския съвет;
- 5.5. Общинският съвет обсъжда и приема годишния план за изпълнение на ИПГВР.

1.2 Наблюдение и включване на заинтересованите страни

Наблюдение на изпълнението

1. Наблюдението на реализацията на ИПГВР включва:

- проследяване на индикаторите за наблюдение на изпълнението на плана;
- периодичен преглед на постигнатия напредък в изпълнението на плана;
- разглеждане на резултатите от изпълнението на проектите и степента на постигане на стратегията на плана;
- установяване и очертаване на тенденции, проблеми с особена важност, ограничители, перспективи за развитие;
- разглеждане на резултатите от междинната оценка;
- разглеждане на финансовото изпълнение на ИПГВР.

2. Наблюдението на изпълнението на ИПГВР се извършва от Общинския съвет, кмета на Общината и Комитета за наблюдение

2.1. Общинския съвет разглежда и одобрява годишните отчети за изпълнение на плана, обсъжда и приема предложенията за изменение на ИПГВР, одобрява междинната оценка за изпълнение на ИПГВР.

2.2. Кметът на общината ръководи подготовката на годишните отчети, съгласува мотивираните предложения за изменение на ИПГВР, възлага подготовката на междинната оценка за изпълнение на плана.

2.3. Комитетът за наблюдение е помощен орган със съветателни и консултативни функции. Комитетът за наблюдение следи напредъка в изпълнението на годишната програма за реализация на ИПГВР, обсъжда и мотивирано предлага промени в ИПГВР на база на променени обстоятелства и/или възникнали проблеми, разглежда и приема годишните доклади.

2.4. Към Комитета за наблюдение се създават подкомитети в областите на интервенции: „градска среда и икономическа зона“, „социална инфраструктура“, „образователна инфраструктура“, „интегриран градски транспорт“, „енергийна ефективност“, „екология и опазване на околната среда“ и „културна инфраструктура“. Подкомитетите наблюдават изпълнението на проектите от проектни групи и разглеждат конкретни проблеми, възникнали при изпълнението на проектите от проектни групи, дават препоръки и становища и отправят предложения към Комитета по отношение на постъпили заключения и препоръки от обществени организации, кръгли маси, конференции във връзка с проектите в съответните области на интервенция, изпълнението и отчитането на проектите и други важни въпроси, свързани с реализирането на проектите в рамките на ИПГВР.

Предложенията за решение на проблемите, формулирани в рамките на подкомитетите се представят за гласуване на Комитета за наблюдение.

2.5. Отдел „Инвестиционни проекти“ в общинската администрация изпълнява функциите на секретариата на комитета за наблюдение.

3. Комитет за наблюдение

3.1. Състав на комитета и подкомитетите

А) Комитетът за наблюдение се състои от председател и членове.

Председател е заместник-кметът по европейски политики и околна среда.

В Комитета за наблюдение се включват като членове представители на Общинския съвет, на общинската администрация и на всички заинтересовани страни – бизнес инвеститори, браншови организации, неправителствени организации, меди.

Представителите на Общинския съвет и на общинската администрация се определят от председателя на Общинския съвет, респективно кмета на общината.

Заинтересованите страни се идентифицират от отдел „Инвестиционни проекти“ и се уведомяват за необходимостта от определяне на представител. Представителите на заинтересованите страни се определят от съответния ръководител.

Поименният състав на Комитета за наблюдение се посочва в заповед на кмета.

Б) Поименният състав на подкомитетите и техните председатели се определят с решение на Комитета за наблюдение. В подкомитетите се включват представители на регионалните структури на държавната администрация. Председателите на подкомитетите са членове на Комитета.

3.2. Функции на председателя

Председателят на Комитета определя дневния ред на заседанията, насрочва и ръководи заседанията и работата, докладва напредъка в изпълнението на ИПГВР.

При отсъствие на председателя, заседанията се провеждат под председателството на определен от него член на Комитета за всеки конкретен случай.

3.3. Правомощия на членовете

Членовете на Комитета участват в заседанията и във вземането на решения, внасят за разглеждане актуални въпроси във връзка с изпълнение на ИПГВР, информират Комитета за извършената от тях работа, отговарят за изпълнението на решенията на Комитета, които се отнасят до тях.

3.4. Заседания на Комитета за наблюдение

Комитетът провежда заседания най-малко два пъти годишно. Едно от заседанията на Комитета за наблюдение е свързано с представянето на годишната програма за изпълнение на ИПГВР, второто – с обсъждане на отчетта за изпълнението на програмата за предходната година.

Заседанията на Комитета за наблюдение са редовни, ако на тях присъстват повече от половината членове.

За участие в заседанията на Комитета председателят може да покани представители на различни заинтересовани страни – структури и организации, които имат конкретно отношение към обсъжданите проекти в ИПГВР. В заседанията могат да бъдат канени и експерти по конкретни въпроси от работата на Комитета.

Заседанията на Комитета са закрити. По предложение на председателя комитетът може да вземе решение конкретно заседание да е открито, като при разглеждане на определени точки от дневния ред могат да бъдат допускани външни лица, на които се дава възможност да изразяват мнения/становища.

3.5. Вземане на решения

Комитетът за наблюдение взема решенията си с консенсус.

В случаите, когато не може да се постигне консенсус, решението се взема с мнозинство от 2/3 от присъстващите на заседанието членове на Комитета.

3.6. Секретариат на Комитета

Координацията, административната и техническата работа, свързани с дейността на Комитета се изпълняват от Отдел „Инвестиционни проекти“, който изпълнява функциите на секретариата. Отделът изготвя план-график на заседанията на Комитета, организира подготовката и провеждането на заседанията, осигурява разпространението на дневния ред и на всички документи, необходими за провеждането на заседанията, изготвя протоколите от заседанията, води отчетността за становищата и решенията, приети от Комитета, координира изпълнението на решенията и необходимия обмен на информация между заинтересованите страни, съхранява документите от заседанията. Цялата кореспонденция, свързана с работата на Комитета се адресира до секретариата.

3.7. Организация на работата

Заседанията на Комитета се свикват от председателя.

Мотивирано искане за свикване на заседание може да направи всеки член на Комитета за наблюдение.

Дневният ред се определя от председателя на Комитета по предложение на секретариата.

Дневният ред и всички материали се изпращат на членовете най-малко 10 работни дни преди заседанието, в това число и по електронен път.

Членовете на Комитета за наблюдение могат да изпратят своите предварителни становища по материалите на заседанието до три работни дни преди датата на заседанието.

При извънредни случаи и спешни въпроси председателят може да реши сроковете да бъдат съкратени, като уведомяването може да стане и по телефона.

В рамките на 3 работни дни след заседанието, на членовете се изпращат решенията, по които трябва да се предприемат действия.

Проектът на протокол от заседанието се изготвя от Отдел „Инвестиционни проекти“, изпраща се на присъстващите членове на Комитета, в случай на корекции секретариатът ги отразява и изготвя окончателния вариант на протокола.

Протоколът от заседанието се подписва от председателя на Комитета за наблюдение.

1.3 Отчетност и оценка

Изпълнението на ИПГВР се отчита периодично:

1. Ръководителите на проектите представят на Комитета за наблюдение тримесечни доклади за напредъка по проекта. Докладите съдържат отчет за извършените дейности, идентифицираните рискове и мерки за преодоляването им.

2. Ежегодно до 31 март на съответната година отдел „Инвестиционни проекти“ подготвя отчет за изпълнението на ИПГВР. Отчетът съдържа постигнатите междинни резултати по конкретните проекти, изпълнението на ИПГВР като цяло. В отчета се проследява изпълнението на индикаторите, заложили в плана.

Отчетът се обсъжда на заседание на Комитета за наблюдение и се внася от кмета на Община Бургас в Общинския съвет.

3. При необходимост от коригиращи мерки и промяна в цялостната програма за изпълнение на ИПГВР отдел „Инвестиционни проекти“ подготвя доклад до Комитета за наблюдение.

В случай, че Комитетът одобри мотивираната необходимост от промяна на ИПГВР, кметът внася за разглеждане от Общинския съвет искане за изменение на плана. Причините могат да са свързани с обстоятелства съгласно указанията на МРРБ за изменение на плановете.

Решението за актуализация се приема от Общинския съвет по предложение на кмета.

4. В средата на програмния период се извършва междинна оценка на напредъка на изпълнението на плана, която отчита и анализира изпълнението на резултатите, степента на постигане на индикаторите, усвояения ресурс и степента на постигане на целите.

Докладът от междинната оценка се представя пред Комитета за наблюдение и при необходимост се взема решение за искане на изменение на ИПГВР.

Докладът от междинната оценка се представя и пред Общинския съвет.

VI. Прозрачност и паралелен контрол при изпълнението на ИПГВР

1. С цел осигуряване на прозрачност и максимална информираност на обществото за напредъка при изпълнението на ИПГВР, годишните доклади за изпълнението на плана и докладът от междинната оценка се публикуват на сайта на община Бургас.

2. Годишният доклад за изпълнението на ИПГВР преди внасянето му в Общинския съвет подлежи на публично обсъждане.

3. При констатирана необходимост от промяна на ИПГВР, преди внасянето за разглеждане на предложението от Общинския съвет, предложението се обсъжда със заинтересованите страни, като освен публикуване на предложението на интернет страницата на Общината, се организират и обществени консултации.

4. Общественият контрол се осъществява и чрез включване в Комитета за наблюдение на представители на заинтересованите страни, идентифицирани от отдел „Инвестиционни проекти“. Чрез Комитета за наблюдение се осигурява непрекъснат обществен контрол при изпълнението на плана и при неговото актуализиране.

Актове

За изпълнение на Плана за управление и наблюдение на ИПГВР кметът на община Бургас издава заповед, с която създава Комитет за наблюдение, посочва поименния му състав и определя правилата за работата му.

Публична Зона

			Базови стойности	Очаквани резултати в следствие прилагането на ИПГВР	Очаквани крайни стойности
индикатори, произтичащи от очакваните резултати, с които се измерват положителните изменения в градската среда с пряк принос за повишаване на качеството на живот	обновени многофамилни жилищни сгради	РЗП	Н/П	145914	145914
	повишено качество на публичната и работната физическа среда (брой обществени сгради с приложени мерки за достъп на хора в неравностойно положение)	брой обекти	23	31	54
	подобрена достъпност (брой нови/реновирани градски пространства - паркове, градини, площи, междублокови пространства, с приложени мерки за достъп на хора в неравностойно положение)	кв.м.	7707,18	93000	100707,18
	енерго ефективност на сгради (брой сгради, които реализират спестявания на топлинна, вода и електроенергия (MWh) от прилагането на мерки за енергийна ефективност в обществени сгради)	брой сгради	32	31	63
индикатори, свързани с използването на ресурси, при което се отчита синергичния ефект	брой публични обекти с улеснен достъп за лица в неравностойно положение	брой обекти и пространства	23	31	54
индикатори, свързани с въздействието върху развитието на територията	увеличена посещаемост до обекти на културната инфраструктура	%	0%	60%	изменение от 60%
	повишено качество на здравно обслужване, социални грижи, образование, култура	интервенции обекти	65	20	85
	брой проекти с фокус интегриране на групите в неравностойно положение	брой проекти	1	2	3
	относителен дял на населението на града, положително засегнато от реализираните проекти в ИПГВР	%	0%	35%	35%
	относителен дял на територията (от общата територия на града/общината) придобила повишено качество на публичната и работната физическа среда	дял от цялата територия	0%	10%	10%

Програма за реализация на зона за въздействие

Име на бенефициента:

община Бургас

Зона на въздействие:

Зона на въздействие със социални функции (ЗВ II)

Анотация

1.1 Предмет на програмата за реализация

Програмата за реализация на ИПГВР Бургас дефинира основните елементи за осъществяване на идентифицираните проекти - времева и финансова рамка, продължителност и последователност на проектите с оглед тяхната взаимовръзка и необходимост/възможност за надграждане и постигане на интегриран ефект на ниво зона за въздействие; финансов план за изпълнение и разпределение на ресурса по източници на финансиране. Програмата за реализация на ИПГВР Бургас съобразява проектната готовност на дефинираните проекти към момента на разработването и, възможността на общината да съфинансира и обратно финансира съответните проекти на годишна база, включително чрез използване на мостово финансиране от фонд ФЛАГ; допустимите интервенции за финансиране по ОПРР, ОПНОИР и ОПРЧР към 2014 г., както и приложимия механизъм за финансиране - грантово финансиране/финансов инженеринг инструмент/комбинирано финансиране. При разработването на програмата е извършено приоритизиране и оценка на осъществимостта на планираните интервенции и проекти чрез се изследване на приоритетни за изпълнение проекти и интервенции, в съответствие с необходимост от намеса за решаване на идентифицирани проблеми, проектната готовност, зрялост, постигане на синергия и интегрираност на решаваните проблеми и др. критерии. Програмата за реализация включва група проекти, като логиката на тяхното структуриране отговаря на идентифицираните нужди, приоритетност на проектите и финансови възможности към момента на разработване на документа.

1.2 Специфична цел на ИПГВР за зоната

Специфична цел 1: Повишаване качеството на жизнена и зелена градска среда на жителите в кв. Меден Рудник
Специфична цел 2: Изграждане на достъпна и привлекателна среда за спорт и отдих чрез балансирано развитие на териториите около езерата.
Специфична цел 3: Подобряване на енергийната ефективност на сградния фонд, отговарящ на съвременните стандарти на обитаване при намален разход на енергия.
Специфична цел 4: Осигуряване на улеснен достъп до услуги чрез изграждане на вторичен градски център
Специфична цел 5: Изграждане на достъпна и функционална образователна среда осигуряваща равен шанс и достъп за свободен избор и качествено образование и възпитание на всички деца.
Специфична цел 6: Създаване на благоприятна и устойчива социална среда и успешни социални общности за социално включване и добро съседство

1.3 Групи проекти за постигане на специфичната цел

Представените проекти, са разделени в няколко групи. Тези групи включват проектите, които третират съответно рехабилитация и изграждане на техническа и транспортна инфраструктура, благоустрояване на градската жизнена среда, обновяване на обекти на публичната администрация, културната и образователна инфраструктура, както и политики за опазване, популяризиране и социализиране на недвижими културни ценности и политики за развитие на икономика на знанието. Ще се постигне стандарт и по отношение на хоризонталния въпрос за достъпа на хора с увреждания както до административните сгради, така и в общественото пространство около сградите. Проектните групи са структурирани на териториален принцип и с оглед типа интервенция спрямо типа интервенция, което корелира и с механизма на финансиране. Чрез реализирането на отделните проектни групи ще се постигне интегривно въздействие в рамките на отделните структурни единици. Отделните проектни групи съчетават финансиране между различни финансови източници с оглед типа интервенция. В рамките на зоната са изведени следните групи проекти: В рамките на зоната са изведени следните групи проекти: Проектна Група 1 Благоустрояване на градската жизнена среда, Проектна Група 2 Обновяване на обекти на публичната инфраструктура, Проектна група 3 Проектна група Обновяване на обекти на образованието, Проектна група 4 Обновяване на обекти на културата, Проектна Група 5 Обновяване на социална инфраструктура, Проектна група 6 Обновяване на спортна инфраструктура.

1.4 Очаквани резултати от реализацията на програмата на ниво зона на въздействие със социални функции

1. **обновени многофамилни жилищни сгради** - РЗП - 179 500 кв.м.
2. **повишено качество на публичната и работната физическа среда** (брой обществени сгради с приложени мерки за достъп на хора в неравностойно положение) - брой - обекти - 23
3. **подобрена достъпност** (брой нови/реновирани градски пространства - паркове, градини, площи, междублокови пространства, с приложени мерки за достъп на хора в неравностойно положение) - 641 870 кв.м. благоустроени съществуващи междублокови пространства за широк обществен достъп с прилежащите им алеи, елементи на градския дизайн, алеино осветление, детски и спортни площадки, изграждане на достъпна среда за хора в неравностойно положение и 80 950 кв.м. изградени зелени и пешеходни пространства за широк обществен достъп с прилежащите им алеи, елементи на градския дизайн, алеино осветление, детски и спортни площадки, изграждане на достъпна среда за хора в неравностойно положение
4. **енерго ефективност на сгради** (брой сгради, които реализират спестявания на топлинна, вода и електроенергия (MWh) от прилагането на мерки за енергийна ефективност в обществени сгради) - брой - обекти - 23

Индикативният списък на програмата за реализация включва проектите и дейностите, предвидени

Таблица № 1. Примерен индикативен списък за групи от проекти в град Бургас, включени в ИПГВР ЗВ II

Проекти по видове и зони на въздействие	Отношение към подпомаганите операции на ОП	Проектна готовност (вид на проекта)	Срок на изпълнение в месеци	процедури по ЗОП (вид)	Размер на разходите									Коментари	
					общо за проекта*	СКФ средства	Собствени средства съфинансирани	Изяло собствени средства	РБ	НФ	други инв фондове	частни инвеститори	други донори		дарения
Проектна група ЗВ II - 1 Благоустрояване на градската жизнена среда					46 220 669 лв.	39 287 568 лв.	6 933 100 лв.	0 лв.	0 лв.	0 лв.	0 лв.	0 лв.	0 лв.	0 лв.	
Проект ЗВ II - 1.1 Обновяване на градска жизнена среда в Зона А и Зона Б (А)	ОПРР приоритетна ос 1 операция: 1.2/ ОПОС	Част от обектите са включени по схема 5.02 "В подкрепа за следващия програмен период" Техническа помощ. Някои от обектите няма изготвен проект	36	Открита процедура по ЗОП	7 180 438 лв.	6 103 373 лв.	1 077 066 лв.	НП							
Дейност ЗВ II - 1.1.1 Изготвяне на формуляр за кандидатстване					5 000 лв.	4 250 лв.	750 лв.								
Дейност ЗВ II - 1.1.2 Разработване на тръжни документации, подготовка и провеждане на процедури за избор на изпълнители					15 000 лв.	12 750 лв.	2 250 лв.								
Дейност ЗВ II - 1.1.3 Изготвяне на технически/работни проекти по реда на ЗУТ и Наредба 4 за обектите, които нямат					26 620 лв.	22 627 лв.	3 993 лв.								
Дейност ЗВ II - 1.1.4 Облагородяване/изграждане на публични пространства за широк обществен достъп и рехабилитация и изграждане на улична мрежа					6 241 250 лв.	5 305 062 лв.	936 187 лв.								
Непредвидени разходи за СМР – в размер до 8% от стойността на строителните и монтажните дейности					499 300 лв.	424 405 лв.	74 895 лв.								
Дейност ЗВ II - 1.1.5 Осъществяване на строителен и авторски надзор					187 237 лв.	159 152 лв.	28 086 лв.								
Дейност ЗВ II - 1.1.6 Информация и публичност					31 206 лв.	26 525 лв.	4 681 лв.								
Дейност ЗВ II - 1.1.7 Организация и управление на проекта					124 825 лв.	106 101 лв.	18 724 лв.								
Дейност ЗВ II - 1.1.8 Независим финансов одит на проекта					50 000 лв.	42 500 лв.	7 500 лв.								
Проект ЗВ II - 1.2 Обновяване на градска жизнена среда в Зона В и Районен център (Б)	ОПРР приоритетна ос 1 операция: 1.2/ ОПОС	Част от обектите са включени по схема 5.02 "В подкрепа за следващия програмен период" Техническа помощ. Някои от обектите няма изготвен проект	36	Открита процедура по ЗОП	3 531 670 лв.	3 001 919 лв.	529 750 лв.	НП							
Дейност ЗВ II - 1.2.1 Изготвяне на формуляр за кандидатстване					5 000 лв.	4 250 лв.	750 лв.								
Дейност ЗВ II - 1.2.2 Разработване на тръжни документации, подготовка и провеждане на процедури за избор на изпълнители					15 000 лв.	12 750 лв.	2 250 лв.								
Дейност ЗВ II - 1.2.3 Изготвяне на технически/работни проекти по реда на ЗУТ и Наредба 4 за обектите, които нямат					18 768 лв.	15 953 лв.	2 815 лв.								

Деятност ЗВ II - 1.2.4 Облагородяване/изграждане на публични пространства за широк обществен достъп и рехабилитация и изграждане на улична мрежа					3 046 638 лв.	2 589 643 лв.	456 996 лв.							
Непредвидени разходи за СМР – в размер до 8% от стойността на строителните и монтажните дейности					243 731 лв.	207 171 лв.	36 560 лв.							
Деятност ЗВ II - 1.2.5 Осъществяване на строителен и авторски надзор					91 399 лв.	77 689 лв.	13 710 лв.							
Деятност ЗВ II - 1.2.6 Информация и публичност					15 233 лв.	12 948 лв.	2 285 лв.							
Деятност ЗВ II - 1.2.7 Организация и управление на проекта					60 933 лв.	51 793 лв.	9 140 лв.							
Деятност ЗВ II - 1.2.8 Независим финансов одит на проекта					34 967 лв.	29 722 лв.	5 245 лв.							
Проект ЗВ II - 1.3 Обновяване на градска жизнена среда в Зона Г и зона Д (В)	ОПРР приоритетна ос 1 операция: 1.2/ ОПОС	Обектите са включени в схема 5.02 "В подкрепа на следващия програмен период"	24	Открита процедура по ЗОП	1 983 022 лв.	1 685 569 лв.	297 453 лв.	Н/П						
Деятност ЗВ II - 1.3.1 Изготвяне на формуляр за кандидатстване					5 000 лв.	4 250 лв.	750 лв.							
Деятност ЗВ II - 1.3.2 Разработване на тръжни документации, подготовка и провеждане на процедури за избор на изпълнители					15 000 лв.	12 750 лв.	2 250 лв.							
Деятност ЗВ II - 1.3.3 Облагородяване/изграждане на публични пространства за широк обществен достъп и рехабилитация и изграждане на улична мрежа					1 712 236 лв.	1 455 401 лв.	256 835 лв.							
Непредвидени разходи за СМР – в размер до 8% от стойността на строителните и монтажните дейности					136 979 лв.	116 432 лв.	20 547 лв.							
Деятност ЗВ II - 1.3.4 Осъществяване на строителен и авторски надзор					51 367 лв.	43 662 лв.	7 705 лв.							
Деятност ЗВ II - 1.3.5 Информация и публичност					8 561 лв.	7 277 лв.	1 284 лв.							
Деятност ЗВ II - 1.3.6 Организация и управление на проекта					34 245 лв.	29 108 лв.	5 137 лв.							
Деятност ЗВ II - 1.3.7 Независим финансов одит на проекта					19 634 лв.	16 689 лв.	2 945 лв.							
Проект ЗВ II - 1.4 Обновяване на градска жизнена среда в . Зона А и Зона Б (А)	ОПРР приоритетна ос 1 операция: 1.2/ ОПОС	Няма изготвени проекти	36	Открита процедура по ЗОП	8 674 822 лв.	7 373 599 лв.	1 301 223 лв.	Н/П						
Деятност ЗВ II - 1.4.1 Изготвяне на формуляр за кандидатстване					5 000 лв.	4 250 лв.	750 лв.							
Деятност ЗВ II - 1.4.2 Разработване на тръжни документации, подготовка и провеждане на процедури за избор на изпълнители					15 000 лв.	12 750 лв.	2 250 лв.							
Деятност ЗВ II - 1.4.3 Изготвяне на технически/работни проекти по реда на ЗУТ и Наредба 4 за обектите, които нямат					221 583 лв.	188 346 лв.	33 238 лв.							
Деятност ЗВ II - 1.4.4 Облагородяване/изграждане на публични пространства за широк обществен достъп и рехабилитация и изграждане на улична мрежа					7 386 113 лв.	6 278 196 лв.	1 107 917 лв.							

Непредвидени разходи за СМР – в размер до 8% от стойността на строителните и монтажните дейности					590 889 лв.	502 256 лв.	88 633 лв.											
Деятност ЗВ II - 1.4.5 Осъществяване на строителен и авторски надзор					221 583 лв.	188 346 лв.	33 238 лв.											
Деятност ЗВ II - 1.4.6 Информация и публичност					36 931 лв.	31 391 лв.	5 540 лв.											
Деятност ЗВ II - 1.4.7 Организация и управление на проекта					147 722 лв.	125 564 лв.	22 159 лв.											
Деятност ЗВ II - 1.4.8 Независим финансов одит на проекта					50 000 лв.	42 500 лв.	7 500 лв.											
Проект ЗВ II - 1.5 Обновяване на градска жизнена среда в Зона В и Районен център (Б)	ОПРР приоритетна ос 1 операция: 1.2/ ОПОС	Няма изготвени проекти	36	Открита процедура по ЗОП	5 530 781 лв.	4 701 164 лв.	829 617 лв.	Н/П										
Деятност ЗВ II - 1.5.1 Изготвяне на формуляр за кандидатстване					5 000 лв.	4 250 лв.	750 лв.											
Деятност ЗВ II - 1.5.2 Разработване на тръжни документации, подготовка и провеждане на процедури за избор на изпълнители					15 000 лв.	12 750 лв.	2 250 лв.											
Деятност ЗВ II - 1.5.3 Изготвяне на технически/работни проекти по реда на ЗУТ и Наредба 4 за обектите, които нямат					140 621 лв.	119 528 лв.	21 093 лв.											
Деятност ЗВ II - 1.5.4 Облагородяване/изграждане на публични пространства за широк обществен достъп и рехабилитация и изграждане на улична мрежа					4 687 366 лв.	3 984 261 лв.	703 105 лв.											
Непредвидени разходи за СМР – в размер до 8% от стойността на строителните и монтажните дейности					374 989 лв.	318 741 лв.	56 248 лв.											
Деятност ЗВ II - 1.5.5 Осъществяване на строителен и авторски надзор					140 621 лв.	119 528 лв.	21 093 лв.											
Деятност ЗВ II - 1.5.6 Информация и публичност					23 437 лв.	19 921 лв.	3 516 лв.											
Деятност ЗВ II - 1.5.7 Организация и управление на проекта					93 747 лв.	79 685 лв.	14 062 лв.											
Деятност ЗВ II - 1.5.8 Независим финансов одит на проекта					50 000 лв.	42 500 лв.	7 500 лв.											
Проект ЗВ II - 1.6 Обновяване на градска жизнена среда в Зона Г и зона Д (В)	ОПРР приоритетна ос 1 операция: 1.2/ ОПОС	Няма изготвени проекти	36	Открита процедура по ЗОП	4 839 653 лв.	4 113 705 лв.	725 948 лв.	Н/П										
Деятност ЗВ II - 1.6.1 Изготвяне на формуляр за кандидатстване					5 000 лв.	4 250 лв.	750 лв.											
Деятност ЗВ II - 1.6.2 Разработване на тръжни документации, подготовка и провеждане на процедури за избор на изпълнители					15 000 лв.	12 750 лв.	2 250 лв.											
Деятност ЗВ II - 1.6.3 Изготвяне на технически/работни проекти по реда на ЗУТ и Наредба 4 за обектите, които нямат					122 877 лв.	104 446 лв.	18 432 лв.											
Деятност ЗВ II - 1.6.4 Облагородяване/изграждане на публични пространства за широк обществен достъп и рехабилитация и изграждане на улична мрежа					4 095 910 лв.	3 481 524 лв.	614 387 лв.											
Непредвидени разходи за СМР – в размер до 8% от стойността на строителните и монтажните дейности					327 673 лв.	278 522 лв.	49 151 лв.											

Деятност ЗВ II - 1.6.5 Осъществяване на строителен и авторски надзор					122 877 лв.	104 446 лв.	18 432 лв.							
Деятност ЗВ II - 1.6.6 Информация и публичност					20 480 лв.	17 408 лв.	3 072 лв.							
Деятност ЗВ II - 1.6.7 Организация и управление на проекта					81 918 лв.	69 630 лв.	12 288 лв.							
Деятност ЗВ II - 1.6.8 Независим финансов одит на проекта					47 917 лв.	40 730 лв.	7 188 лв.							
Проект ЗВ II - 1.7 Обновяване на градска жизнена среда в Зона А и Зона Б (А)	ОПРР приоритетна ос 1 операция: 1.2/ ОПОС	Няма изготвени проекти	36	Открита процедура по ЗОП	4 649 412 лв.	3 952 000 лв.	697 412 лв.	Н/П						
Деятност ЗВ II - 1.7.1 Изготвяне на формуляр за кандидатстване					5 000 лв.	4 250 лв.	750 лв.							
Деятност ЗВ II - 1.7.2 Разработване на тръжни документации, подготовка и провеждане на процедури за избор на изпълнители					15 000 лв.	12 750 лв.	2 250 лв.							
Деятност ЗВ II - 1.7.3 Изготвяне на технически/работни проекти по реда на ЗУТ и Наредба 4 за обектите, които нямат					118 027 лв.	100 323 лв.	17 704 лв.							
Деятност ЗВ II - 1.7.4 Облагородяване/изграждане на публични пространства за широк обществен достъп и рехабилитация и изграждане на улична мрежа					3 934 230 лв.	3 344 095 лв.	590 134 лв.							
Непредвидени разходи за СМР – в размер до 8% от стойността на строителните и монтажните дейности					314 738 лв.	267 528 лв.	47 211 лв.							
Деятност ЗВ II - 1.7.5 Осъществяване на строителен и авторски надзор					118 027 лв.	100 323 лв.	17 704 лв.							
Деятност ЗВ II - 1.7.6 Информация и публичност					19 671 лв.	16 720 лв.	2 951 лв.							
Деятност ЗВ II - 1.7.7 Организация и управление на проекта					78 685 лв.	66 882 лв.	11 803 лв.							
Деятност ЗВ II - 1.7.8 Независим финансов одит на проекта					46 034 лв.	39 129 лв.	6 905 лв.							
Проект ЗВ II - 1.8 Обновяване на градска жизнена среда в Зона Г и зона Д (В)	ОПРР приоритетна ос 1 операция: 1.2/ ОПОС	Няма изготвени проекти	36	Открита процедура по ЗОП	6 156 950 лв.	5 233 407 лв.	923 542 лв.	Н/П						
Деятност ЗВ II - 1.8.1 Изготвяне на формуляр за кандидатстване					5 000 лв.	4 250 лв.	750 лв.							
Деятност ЗВ II - 1.8.2 Разработване на тръжни документации, подготовка и провеждане на процедури за избор на изпълнители					15 000 лв.	12 750 лв.	2 250 лв.							
Деятност ЗВ II - 1.8.3 Изготвяне на технически/работни проекти по реда на ЗУТ и Наредба 4 за обектите, които нямат					156 745 лв.	133 234 лв.	23 512 лв.							
Деятност ЗВ II - 1.8.4 Облагородяване/изграждане на публични пространства за широк обществен достъп и рехабилитация и изграждане на улична мрежа					5 224 850 лв.	4 441 122 лв.	783 727 лв.							
Непредвидени разходи за СМР – в размер до 8% от стойността на строителните и монтажните дейности					417 988 лв.	355 290 лв.	62 698 лв.							
Деятност ЗВ II - 1.8.5 Осъществяване на строителен и авторски надзор					156 745 лв.	133 234 лв.	23 512 лв.							
Деятност ЗВ II - 1.8.6 Информация и публичност					26 124 лв.	22 206 лв.	3 919 лв.							

Деятност ЗВ II - 1.8.7 Организация и управление на проекта					104 497 лв.	88 822 лв.	15 675 лв.								
Деятност ЗВ II - 1.8.8 Независим финансов одит на проекта					50 000 лв.	42 500 лв.	7 500 лв.								
Проект ЗВ II - 1.9 Обновяване на градска жизнена среда в. Зона В и Районен център (Б)	ОПРР приоритетна ос 1 операция: 1.2/ ОПОС	Няма изготвени проекти	36	Открита процедура по ЗОП	3 673 921 лв.	3 122 833 лв.	551 088 лв.								
Деятност ЗВ II - 1.9.1 Изготвяне на формуляр за кандидатстване					5 000 лв.	4 250 лв.	750 лв.								
Деятност ЗВ II - 1.9.2 Разработване на тържни документации, подготовка и провеждане на процедури за избор на изпълнители					15 000 лв.	12 750 лв.	2 250 лв.								
Деятност ЗВ II - 1.9.3 Изготвяне на технически/работни проекти по реда на ЗУТ и Наредба 4 за обектите, които нямат					93 156 лв.	79 182 лв.	13 973 лв.								
Деятност ЗВ II - 1.9.4 Облагородяване/изграждане на публични пространства за широк обществен достъп и рехабилитация и изграждане на улична мрежа					3 105 190 лв.	2 639 411 лв.	465 778 лв.								
Непредвидени разходи за СМР – в размер до 8% от стойността на строителните и монтажните дейности					248 415 лв.	211 153 лв.	37 262 лв.								
Деятност ЗВ II - 1.9.5 Осъществяване на строителен и авторски надзор					93 156 лв.	79 182 лв.	13 973 лв.								
Деятност ЗВ II - 1.9.6 Информация и публичност					15 526 лв.	13 197 лв.	2 329 лв.								
Деятност ЗВ II - 1.9.7 Организация и управление на проекта					62 104 лв.	52 788 лв.	9 316 лв.								
Деятност ЗВ II - 1.9.8 Независим финансов одит на проекта					36 375 лв.	30 919 лв.	5 456 лв.								
Проектна група ЗВ II - 2 Обновяване на обекти на публичната инфраструктура					736 745 лв.			0 лв.	736 745 лв.	0 лв.		0 лв.	0 лв.	0 лв.	0 лв.
Проект ЗВ II - 2.1 Реконструкция на сграда на ТД Възраждане за нуждите на IV РПУ	РБ	Няма изготвен проект	24	Открита процедура по ЗОП	736 745 лв.				736 745 лв.						
Деятност ЗВ II - 2.1.1 Изготвяне на формуляр за кандидатстване					5 000 лв.				5 000 лв.						
Деятност ЗВ II - 2.1.2 Разработване на тържни документации, подготовка и провеждане на процедури за избор на изпълнители					15 000 лв.				15 000 лв.						
Деятност ЗВ II - 2.1.3 Изготвяне на технически/работен проект по реда на ЗУТ и Наредба 4					19 616 лв.				19 616 лв.						
Деятност ЗВ II - 2.1.4 Реконструкция на сграда на ТД Възраждане за нуждите на IV РПУ					653 872 лв.				653 872 лв.						
Деятност ЗВ II - 2.1.5 Осъществяване на строителен и авторски надзор					19 616 лв.				19 616 лв.						
Деятност ЗВ II - 2.1.6 Информация и публичност					3 269 лв.				3 269 лв.						
Деятност ЗВ II - 2.1.7 Организация и управление на проекта					13 077 лв.				13 077 лв.						
Деятност ЗВ II - 2.1.8 Независим финансов одит на проекта					7 295 лв.				7 295 лв.						
Проектна група ЗВ II - 3 Обновяване на обекти на образованието					12 942 327 лв.	12 942 327 лв.	0 лв.	0 лв.	0 лв.	0 лв.	0 лв.	0 лв.	0 лв.	0 лв.	0 лв.

Проект ЗВ II - 3.1 Изграждане на нова детска градина - трети корпус на ОДЗ Надежда	ОПРР приоритетна ос 1 операция: 1.3 ОПНОИР	Има готов работен проект	24	Открита процедура по ЗОП	1 435 194 лв.	1 435 194 лв.													
Деятност ЗВ II - 3.1.1 Изготвяне на формуляр за кандидатстване					5 000 лв.	5 000 лв.													
Деятност ЗВ II - 3.1.2 Разработване на тръжни документации, подготовка и провеждане на процедури за избор на изпълнители					15 000 лв.	15 000 лв.													
Деятност ЗВ II - 3.1.3 Изграждане на нова детска градина - трети корпус на ОДЗ Надежда					1 008 048 лв.	1 008 048 лв.													
Деятност ЗВ II - 3.1.4 Обновяване на прилежащ терен					220 800 лв.	220 800 лв.													
Деятност ЗВ II - 3.1.5 Обзавеждане и оборудване					102 000 лв.	102 000 лв.													
Деятност ЗВ II - 3.1.6 Осъществяване на строителен и авторски надзор					36 865 лв.	36 865 лв.													
Деятност ЗВ II - 3.1.7 Информация и публичност					6 654 лв.	6 654 лв.													
Деятност ЗВ II - 3.1.8 Организация и управление на проекта					26 617 лв.	26 617 лв.													
Деятност ЗВ II - 3.1.9 Независим финансов одит на проекта					14 210 лв.	14 210 лв.													
Проект ЗВ II - 3.2 Обновяване на прилежащ терен/дворни пространства и площадки в ОУ ОУ Елин Пелин	ОПРР приоритетна ос 1 операция: 1.3	Включен по схема 5.02 "В подкрепа за следващия програмен период"	24	Открита процедура по ЗОП	554 175 лв.	554 175 лв.													
Деятност ЗВ II - 3.2.1 Изготвяне на формуляр за кандидатстване					5 000 лв.	5 000 лв.													
Деятност ЗВ II - 3.2.2 Разработване на тръжни документации, подготовка и провеждане на процедури за избор на изпълнители					15 000 лв.	15 000 лв.													
Деятност ЗВ II - 3.2.3 Обновяване на прилежащ терен/дворни пространства и площадки					501 126 лв.	501 126 лв.													
Деятност ЗВ II - 3.2.4 Осъществяване на строителен и авторски надзор					15 034 лв.	15 034 лв.													
Деятност ЗВ II - 3.2.5 Информация и публичност					2 506 лв.	2 506 лв.													
Деятност ЗВ II - 3.2.6 Организация и управление на проекта					10 023 лв.	10 023 лв.													
Деятност ЗВ II - 3.2.7 Независим финансов одит на проекта					5 487 лв.	5 487 лв.													
Проект ЗВ II - 3.3 Изграждане на нова детска градина в РЦ – Меден Рудник	ОПРР приоритетна ос 1 операция: 1.3 ОПНОИР	Включен по схема 5.02 "В подкрепа за следващия програмен период"	24	Открита процедура по ЗОП	2 265 058 лв.	2 265 058 лв.													
Деятност ЗВ II - 3.3.1 Изготвяне на формуляр за кандидатстване					5 000 лв.	5 000 лв.													
Деятност ЗВ II - 3.3.2 Разработване на тръжни документации, подготовка и провеждане на процедури за избор на изпълнители					15 000 лв.	15 000 лв.													
Деятност ЗВ II - 3.3.3 Изграждане на нова детска градина в РЦ – Меден Рудник					1 706 160 лв.	1 706 160 лв.													
Деятност ЗВ II - 3.3.4 Обновяване на прилежащ терен					301 500 лв.	301 500 лв.													
Деятност ЗВ II - 3.3.5 Обзавеждане и оборудване					102 000 лв.	102 000 лв.													
Деятност ЗВ II - 3.3.6 Осъществяване на строителен и авторски надзор					60 230 лв.	60 230 лв.													

Дейност ЗВ II - 3.3.7 Информация и публичност					10 548 лв.	10 548 лв.												
Дейност ЗВ II - 3.3.8 Организация и управление на проекта					42 193 лв.	42 193 лв.												
Дейност ЗВ II - 3.3.9 Независим финансов одит на проекта					22 426 лв.	22 426 лв.												
Проект ЗВ II - 3.4 Изграждане на нов корпус на ЦДГ Чайка	ОПРР приоритетна ос 1 операция: 1.3 ОПНОИР	има работен проект+ включен е басейн в проекта	24	Открита процедура по ЗОП	2 289 288 лв.	2 289 288 лв.												
Дейност ЗВ II - 3.4.1 Изготвяне на формуляр за кандидатстване					5 000 лв.	5 000 лв.												
Дейност ЗВ II - 3.4.2 Разработване на тръжни документации, подготовка и провеждане на процедури за избор на изпълнители					15 000 лв.	15 000 лв.												
Дейност ЗВ II - 3.4.3 Реконструкция на сградата на IV РПУ за корпуси на ОДЗ Славейче					1 728 000 лв.	1 728 000 лв.												
Дейност ЗВ II - 3.3.4 Обновяване на прилежащ терен					302 400 лв.	302 400 лв.												
Дейност ЗВ II - 3.3.5 Обзавеждане и оборудване					102 000 лв.	102 000 лв.												
Дейност ЗВ II - 3.4.6 Осъществяване на строителен и авторски надзор					60 912 лв.	60 912 лв.												
Дейност ЗВ II - 3.4.7 Информация и публичност					10 662 лв.	10 662 лв.												
Дейност ЗВ II - 3.4.8 Организация и управление на проекта					42 648 лв.	42 648 лв.												
Дейност ЗВ II - 3.4.9 Независим финансов одит на проекта					22 666 лв.	22 666 лв.												
Проект ЗВ II - 3.5 Реконструкция на сградата на IV РПУ за корпуси на ОДЗ Славейче	ОПРР приоритетна ос 1 операция: 1.3	Няма изготвен проект	24	Открита процедура по ЗОП	524 927 лв.	524 927 лв.												
Дейност ЗВ II - 3.5.1 Изготвяне на формуляр за кандидатстване					5 000 лв.	5 000 лв.												
Дейност ЗВ II - 3.5.2 Разработване на тръжни документации, подготовка и провеждане на процедури за избор на изпълнители					15 000 лв.	15 000 лв.												
Дейност ЗВ II - 3.5.3 Изготвяне на технически/работен проект по реда на ЗУТ и Наредба 4					13 785 лв.	13 785 лв.												
Дейност ЗВ II - 3.5.4 Обследване за енергийна ефективност					1 182 лв.	1 182 лв.												
Дейност ЗВ II - 3.5.5 Реконструкция на сградата на IV РПУ за корпуси на ОДЗ Славейче					459 491 лв.	459 491 лв.												
Дейност ЗВ II - 3.5.6 Осъществяване на строителен и авторски надзор					13 785 лв.	13 785 лв.												
Дейност ЗВ II - 3.5.7 Информация и публичност					2 297 лв.	2 297 лв.												
Дейност ЗВ II - 3.5.8 Организация и управление на проекта					9 190 лв.	9 190 лв.												
Дейност ЗВ II - 3.5.9 Независим финансов одит на проекта					5 197 лв.	5 197 лв.												
Проект ЗВ II - 3.6 Обновяване на прилежащ терен/дворни пространства и площадки в ОДЗ Делфин, ОДЗ Славейче, ОДЗ Морска звезда и ЦДГ Чайка	ОПРР приоритетна ос 1 операция: 1.3	Няма изготвен проект	24	Открита процедура по ЗОП	1 366 991 лв.	1 366 991 лв.												
Дейност ЗВ II - 3.6.1 Изготвяне на формуляр за кандидатстване					5 000 лв.	5 000 лв.												

Деятельность ЗВ II - 3.6.2 Разработване на тръжни документации, подготовка и провеждане на процедури за избор на изпълнители					15 000 лв.	15 000 лв.												
Деятельность ЗВ II - 3.6.3 Изготвяне на технически/работен проект по реда на ЗУТ и Наредба 4					36 870 лв.	36 870 лв.												
Деятельность ЗВ II - 3.6.4 Обновяване на прилежащ терен/дворни пространства и площадки					1 228 992 лв.	1 228 992 лв.												
Деятельность ЗВ II - 3.6.5 Осъществяване на строителен и авторски надзор					36 870 лв.	36 870 лв.												
Деятельность ЗВ II - 3.6.6 Информация и публичност					6 145 лв.	6 145 лв.												
Деятельность ЗВ II - 3.6.7 Организация и управление на проекта					24 580 лв.	24 580 лв.												
Деятельность ЗВ II - 3.6.8 Независим финансов одит на проекта					13 535 лв.	13 535 лв.												
Проект ЗВ II - 3.7 Обновяване на прилежащ терен/дворни пространства и площадки в ОУ Найден Геров и СОУ Петко Росен	ОПРР приоритетна ос 1 операция: 1.3	Няма изготвен проект	24	Открита процедура по ЗОП	1 737 090 лв.	1 737 090 лв.												
Деятельность ЗВ II - 3.7.1 Изготвяне на формуляр за кандидатстване					5 000 лв.	5 000 лв.												
Деятельность ЗВ II - 3.7.2 Разработване на тръжни документации, подготовка и провеждане на процедури за избор на изпълнители					15 000 лв.	15 000 лв.												
Деятельность ЗВ II - 3.7.3 Изготвяне на технически/работен проект по реда на ЗУТ и Наредба 4					47 002 лв.	47 002 лв.												
Деятельность ЗВ II - 3.7.4 Обновяване на прилежащ терен/дворни пространства и площадки					1 566 720 лв.	1 566 720 лв.												
Деятельность ЗВ II - 3.7.5 Осъществяване на строителен и авторски надзор					47 002 лв.	47 002 лв.												
Деятельность ЗВ II - 3.7.6 Информация и публичност					7 834 лв.	7 834 лв.												
Деятельность ЗВ II - 3.7.7 Организация и управление на проекта					31 334 лв.	31 334 лв.												
Деятельность ЗВ II - 3.7.8 Независим финансов одит на проекта					17 199 лв.	17 199 лв.												
Проект ЗВ II - 3.8 Обновяване на прилежащ терен/дворни пространства и площадки в СОУ Константин Петканов	ОПРР приоритетна ос 1 операция: 1.3	Няма изготвен проект	24	Открита процедура по ЗОП	912 191 лв.	912 191 лв.												
Деятельность ЗВ II - 3.8.1 Изготвяне на формуляр за кандидатстване					5 000 лв.	5 000 лв.												
Деятельность ЗВ II - 3.8.2 Разработване на тръжни документации, подготовка и провеждане на процедури за избор на изпълнители					15 000 лв.	15 000 лв.												
Деятельность ЗВ II - 3.8.3 Изготвяне на технически/работен проект по реда на ЗУТ и Наредба 4					24 419 лв.													
Деятельность ЗВ II - 3.8.4 Обновяване на прилежащ терен/дворни пространства и площадки					813 972 лв.	813 972 лв.												
Деятельность ЗВ II - 3.8.5 Осъществяване на строителен и авторски надзор					24 419 лв.	24 419 лв.												
Деятельность ЗВ II - 3.8.6 Информация и публичност					4 070 лв.	4 070 лв.												
Деятельность ЗВ II - 3.8.7 Организация и управление на проекта					16 279 лв.	16 279 лв.												

Деятност ЗВ II - 3.8.8 Независим финансов одит на проекта					9 032 лв.	9 032 лв.												
Проект ЗВ II - 3.9 Обновяване на прилежащ терен/дворни пространства и площадки в Професионална техническа гимназия	ОППР приоритетна ос 2	Няма изготвен проект	24	Няма изготвен проект	1 060 775 лв.	1 060 775 лв.												
Деятност ЗВ II - 3.9.1 Изготвяне на формуляр за кандидатстване					5 000 лв.	5 000 лв.												
Деятност ЗВ II - 3.9.2 Разработване на тръжни документации, подготовка и провеждане на процедури за избор на изпълнители					15 000 лв.	15 000 лв.												
Деятност ЗВ II - 3.9.3 Изготвяне на технически/работен проект по реда на ЗУТ и Наредба 4					28 487 лв.	28 487 лв.												
Деятност ЗВ II - 3.9.4 Обновяване на прилежащ терен/дворни пространства и площадки					949 560 лв.	949 560 лв.												
Деятност ЗВ II - 3.9.5 Осъществяване на строителен и авторски надзор					28 487 лв.	28 487 лв.												
Деятност ЗВ II - 3.9.6 Информация и публичност					4 748 лв.	4 748 лв.												
Деятност ЗВ II - 3.9.7 Организация и управление на проекта					18 991 лв.	18 991 лв.												
Деятност ЗВ II - 3.9.8 Независим финансов одит на проекта					10 503 лв.	10 503 лв.												
Проект 3.10 Доставка ИКТ инфраструктура и съвременни образователни технологии	ОПНОИР	Няма изготвен проект	24	Няма изготвен проект	796 638 лв.	796 638 лв.												
Деятност ЗВ II - 3.10.1 Изготвяне на формуляр за кандидатстване					5 000 лв.	5 000 лв.												
Деятност ЗВ II - 3.10.2 Разработване на тръжни документации, подготовка и провеждане на процедури за избор на изпълнители					15 000 лв.	15 000 лв.												
Деятност ЗВ II - 3.10.3 Доставка на обзавеждане и оборудване за нуждите на училищата					750 000 лв.	750 000 лв.												
Деятност ЗВ II - 3.10.4 Информация и публичност					3 750 лв.	3 750 лв.												
Деятност ЗВ II - 3.10.5 Организация и управление на проекта					15 000 лв.	15 000 лв.												
Деятност ЗВ II - 3.10.6 Независим финансов одит на проекта					7 888 лв.	7 888 лв.												
Проектна група ЗВ II - 4 Обновяване на обекти на културата					9 109 128 лв.	1 645 268 лв.	1 484 234 лв.	0 лв.	0 лв.	0 лв.	5 979 626 лв.	0 лв.	0 лв.	0 лв.	0 лв.	0 лв.	0 лв.	0 лв.
Проект ЗВ II - 4.1 Изграждане на Многофункционална сграда за администрация и култура, зала за ритуали	Заемни средства	Няма изготвен проект	24	Открита процедура по ЗОП	6 994 279 лв.		1 398 856 лв.				5 595 423 лв.							
Деятност ЗВ II - 4.1.1 Разработване на тръжни документации, подготовка и провеждане на процедури за избор на изпълнители					15 000 лв.		3 000 лв.				12 000 лв.							
Деятност ЗВ II - 4.1.2 Изграждане на Многофункционална сграда за администрация и култура, зала за ритуали					4 015 638 лв.		803 128 лв.				3 212 510 лв.							
Деятност ЗВ II - 4.1.3 Обзавеждане и оборудване					526 641 лв.		105 328 лв.				421 313 лв.							
Деятност ЗВ II - 4.1.4 Благоустрояване на прилежащ терен					2 040 734 лв.		408 147 лв.				1 632 587 лв.							
Деятност ЗВ II - 4.1.5 Осъществяване на строителен и авторски надзор					181 691 лв.		36 338 лв.				145 353 лв.							

Деятельность ЗВ II - 4.1.6 Информация и публичность					32 915 лв.		6 583 лв.				26 332 лв.			
Деятельность ЗВ II - 4.1.7 Организация и управление на проекта					131 660 лв.		26 332 лв.				105 328 лв.			
Деятельность ЗВ II - 4.1.8 Независим финансов одит на проекта					50 000 лв.		10 000 лв.				40 000 лв.			
Проект ЗВ II - 4.2 Изграждане на сцена на открито	ОПРР приоритетна ос 1 операция: 1.4 - Jesica	Няма изготвен проект	24	Открита процедура по ЗОП	853 784 лв.	384 203 лв.	85 378 лв.				384 203 лв.			
Деятельность ЗВ II - 4.2.1 Изготвяне на финансов анализ					10 000 лв.	4 500 лв.	1 000 лв.				4 500 лв.			
Деятельность ЗВ II - 4.2.2 Разработване на тържни документации, подготовка и провеждане на процедури за избор на изпълнители					15 000 лв.	6 750 лв.	1 500 лв.				6 750 лв.			
Деятельность ЗВ II - 4.2.3 Изготвяне на технически/работен проект по реда на ЗУТ и Наредба 4					20 981 лв.	9 442 лв.	2 098 лв.				9 442 лв.			
Деятельность ЗВ II - 4.2.4 Изграждане на сцена на открито					434 783 лв.	195 652 лв.	43 478 лв.				195 652 лв.			
Деятельность ЗВ II - 4.2.5 Обзавеждане и оборудване					60 000 лв.	27 000 лв.	6 000 лв.				27 000 лв.			
Деятельность ЗВ II - 4.2.6 Благоустройство на прилежащ терен					264 600 лв.	119 070 лв.	26 460 лв.				119 070 лв.			
Деятельность ЗВ II - 4.2.7 Осъществяване на строителен и авторски надзор					20 981 лв.	9 442 лв.	2 098 лв.				9 442 лв.			
Деятельность ЗВ II - 4.2.8 Информация и публичность					3 797 лв.	1 709 лв.	380 лв.				1 709 лв.			
Деятельность ЗВ II - 4.2.9 Организация и управление на проекта					15 188 лв.	6 834 лв.	1 519 лв.				6 834 лв.			
Деятельность ЗВ II - 4.2.10 Независим финансов одит на проекта					8 453 лв.	3 804 лв.	845 лв.				3 804 лв.			
Проект ЗВ II - 4.3 Изграждане на културен център (библиотека, читалище)	ОПРР приоритетна ос 1 операция: 1.4 Грантово финансиране	Няма изготвен проект	24	Открита процедура по ЗОП	1 261 065 лв.	1 261 065 лв.								
Деятельность ЗВ II - 4.3.1 Изготвяне на формуляр за кандидатстване					5 000 лв.	5 000 лв.								
Деятельность ЗВ II - 4.3.2 Разработване на тържни документации, подготовка и провеждане на процедури за избор на изпълнители					15 000 лв.	15 000 лв.								
Деятельность ЗВ II - 4.3.3 Изготвяне на технически/работен проект по реда на ЗУТ и Наредба 4					31 249 лв.	31 249 лв.								
Деятельность ЗВ II - 4.3.4 Изграждане на културен център (библиотека, читалище)					779 812 лв.	779 812 лв.								
Деятельность ЗВ II - 4.3.5 Обзавеждане и оборудване					96 000 лв.	96 000 лв.								
Деятельность ЗВ II - 4.3.6 Благоустройство на прилежащ терен					261 828 лв.	261 828 лв.								
Деятельность ЗВ II - 4.3.7 Осъществяване на строителен и авторски надзор					31 249 лв.	31 249 лв.								
Деятельность ЗВ II - 4.3.8 Информация и публичность					5 688 лв.	5 688 лв.								
Деятельность ЗВ II - 4.3.9 Организация и управление на проекта					22 753 лв.	22 753 лв.								
Деятельность ЗВ II - 4.3.10 Независим финансов одит на проекта					12 486 лв.	12 486 лв.								
Проектна група ЗВ II - 5 Обновяване на социална инфраструктура					10 101 063 лв.	10 101 063 лв.	0 лв.	0 лв.	0 лв.	0 лв.	0 лв.	0 лв.	0 лв.	0 лв.

Проект ЗВ II - 5.1 Изграждане на социално жилище на 6 етажа в зона В	ОПРР приоритетна ос 1 операция: 1.4 ОПРЧр	Включен по схема 5.02 "В подкрепа за следващия програмен период"	24	Открита процедура по ЗОП	3 325 587 лв.	3 325 587 лв.													
Деятност ЗВ II - 5.1.1 Изготвяне на формуляр за кандидатстване					5 000 лв.	5 000 лв.													
Деятност ЗВ II - 5.1.2 Разработване на тръжни документации, подготовка и провеждане на процедури за избор на изпълнители					15 000 лв.	15 000 лв.													
Деятност ЗВ II - 5.1.3 Изграждане на социално жилище на 6 етажа в зона В					2 538 354 лв.	2 538 354 лв.													
Деятност ЗВ II - 5.1.4 Осъществяване на строителен и авторски надзор					80 060 лв.	80 060 лв.													
Деятност ЗВ II - 5.1.5 Облагоряване на прилежащ терен					130 296 лв.	130 296 лв.													
Деятност ЗВ II - 5.1.6 Обзавеждане и оборудване					108 000 лв.	108 000 лв.													
Предоставянето на образователни услуги, както и на услуги, насочени към превенция на ранното отпадане от училище					350 000 лв.	350 000 лв.													
Деятност ЗВ II - 5.1.7 Информация и публичност					13 883 лв.	13 883 лв.													
Деятност ЗВ II - 5.1.8 Организация и управление на проекта					55 533 лв.	55 533 лв.													
Деятност ЗВ II - 5.1.9 Независим финансов одит на проекта					29 461 лв.	29 461 лв.													
Проект ЗВ II - 5.2 Изграждане на социално жилище на 4 етажа в зона Д	ОПРР приоритетна ос 1 операция: 1.4 ОПРЧр	Включен по схема 5.02 "В подкрепа за следващия програмен период"	24	Открита процедура по ЗОП	4 211 599 лв.	4 211 599 лв.													
Деятност ЗВ II - 5.2.1 Изготвяне на формуляр за кандидатстване					5 000 лв.	5 000 лв.													
Деятност ЗВ II - 5.2.2 Разработване на тръжни документации, подготовка и провеждане на процедури за избор на изпълнители					15 000 лв.	15 000 лв.													
Деятност ЗВ II - 5.2.3 Изграждане на социално жилище на 6 етажа в зона В					3 346 514 лв.	3 346 514 лв.													
Деятност ЗВ II - 5.2.4 Осъществяване на строителен и авторски надзор					104 655 лв.	104 655 лв.													
Деятност ЗВ II - 5.2.5 Облагоряване на прилежащ терен					141 984 лв.	141 984 лв.													
Деятност ЗВ II - 5.2.6 Обзавеждане и оборудване					120 000 лв.	120 000 лв.													
предоставянето на образователни услуги, както и на услуги, насочени към превенция на ранното отпадане от училище					350 000 лв.	350 000 лв.													
Деятност ЗВ II - 5.2.7 Информация и публичност					18 042 лв.	18 042 лв.													
Деятност ЗВ II - 5.2.8 Организация и управление на проекта					72 170 лв.	72 170 лв.													
Деятност ЗВ II - 5.2.9 Независим финансов одит на проекта					38 234 лв.	38 234 лв.													
Проект ЗВ II - 5.3 Изграждане на социално жилище 2 на 4 етажа в зона Д	ОПРР приоритетна ос 1 операция: 1.6 ОПРЧр	Няма изготвен проект	24	Открита процедура по ЗОП	2 563 877 лв.	2 563 877 лв.													
Деятност ЗВ II - 5.3.1 Изготвяне на формуляр за кандидатстване					5 000 лв.	5 000 лв.													

Деятельность ЗВ II - 5.3.2 Разработване на тръжни документации, подготовка и провеждане на процедури за избор на изпълнители					15 000 лв.	15 000 лв.									
Деятельность ЗВ II - 5.3.3 Изготвяне на технически/работен проект по реда на ЗУТ и Наредба 4					57 673 лв.	57 673 лв.									
Деятельность ЗВ II - 5.3.4 Изграждане на социално жилище на 6 етажа в зона В					1 787 485 лв.	1 787 485 лв.									
Деятельность ЗВ II - 5.3.5 Осъществяване на строителен и авторски надзор					57 673 лв.	57 673 лв.									
Деятельность ЗВ II - 5.3.6 Облагоряване на прилежащ терен					134 964 лв.	134 964 лв.									
Деятельность ЗВ II - 5.3.7 Обзавеждане и оборудване					84 000 лв.	84 000 лв.									
предоставянето на образователни услуги, както и на услуги, насочени към превенция на ранното отпадане от училище					350 000 лв.	350 000 лв.									
Деятельность ЗВ II - 5.3.8 Информация и публичност					10 032 лв.	10 032 лв.									
Деятельность ЗВ II - 5.3.9 Организация и управление на проекта					40 129 лв.	40 129 лв.									
Деятельность ЗВ II - 5.3.10 Независим финансов одит на проекта					21 920 лв.	21 920 лв.									
Проектна група ЗВ II - 6 Обновяване на спортна инфраструктура					9 190 947 лв.	4 135 926 лв.	919 095 лв.	0 лв.	0 лв.	0 лв.	4 135 926 лв.	0 лв.	0 лв.	0 лв.	
Проект ЗВ II - 6.1 Изграждане на спортен комплекс с басейн, многофункционална зала и игрища за различни спортове	ОПРР приоритетна ос 1 операция: 1.4 - ПЧП/Jessica	Няма изготвен технически проект	24	Открита процедура по ЗОП	8 778 584 лв.	3 950 363 лв.	877 858 лв.	Н/П			3 950 363 лв.				
Деятельность ЗВ II - 6.1.1 Изготвяне на финансов анализ					10 000 лв.	4 500 лв.	1 000 лв.				4 500 лв.				
Деятельность ЗВ II - 6.1.2 Разработване на тръжни документации, подготовка и провеждане на процедури за избор на изпълнители					15 000 лв.	6 750 лв.	1 500 лв.				6 750 лв.				
Деятельность ЗВ II - 6.1.3 Изготвяне на технически/работен проект по реда на ЗУТ и Наредба 4					193 039 лв.	86 868 лв.	19 304 лв.				86 868 лв.				
Деятельность ЗВ II - 6.1.4 Изграждане на спортен комплекс с басейн, многофункционална зала и игрища за различни спортове					8 114 640 лв.	3 651 588 лв.	811 464 лв.				3 651 588 лв.				
Деятельность ЗВ II - 6.1.5 Осъществяване на строителен и авторски надзор					193 039 лв.	86 868 лв.	19 304 лв.				86 868 лв.				
Деятельность ЗВ II - 6.1.6 Информация и публичност					40 573 лв.	18 258 лв.	4 057 лв.				18 258 лв.				
Деятельность ЗВ II - 6.1.7 Организация и управление на проекта					162 293 лв.	73 032 лв.	16 229 лв.				73 032 лв.				
Деятельность ЗВ II - 6.1.8 Независим финансов одит на проекта					50 000 лв.	22 500 лв.	5 000 лв.				22 500 лв.				
Проект ЗВ II - 6.2 Изграждане на открити игрища - 2 игрища за футбол, 1 за волейбол/баскетбол и 2 тенискорта.	ОПРР приоритетна ос 1 операция: 1.4 - ПЧП/Jessica	Няма изготвен технически проект	24	Открита процедура по ЗОП	274 578 лв.	123 560 лв.	27 458 лв.				123 560 лв.				
Деятельность ЗВ II - 6.2.1 Изготвяне на финансов анализ					10 000 лв.	4 500 лв.	1 000 лв.				4 500 лв.				
Деятельность ЗВ II - 6.2.2 Разработване на тръжни документации, подготовка и провеждане на процедури за избор на изпълнители					15 000 лв.	6 750 лв.	1 500 лв.				6 750 лв.				
Деятельность ЗВ II - 6.2.3 Изготвяне на технически/работен проект по реда на ЗУТ и Наредба 4					6 826 лв.	3 072 лв.	683 лв.				3 072 лв.				

Деятност ЗВ II - 6.2.4 Изграждане на открити игрища - 2 игрища за футбол, 1 за волейбол/баскетбол и 2 тенискорта.					227 520 лв.	102 384 лв.	22 752 лв.				102 384 лв.			
Деятност ЗВ II - 6.2.5 Осъществяване на строителен и авторски надзор					6 826 лв.	3 072 лв.	683 лв.				3 072 лв.			
Деятност ЗВ II - 6.2.6 Информация и публичност					1 138 лв.	512 лв.	114 лв.				512 лв.			
Деятност ЗВ II - 6.2.7 Организация и управление на проекта					4 550 лв.	2 048 лв.	455 лв.				2 048 лв.			
Деятност ЗВ II - 6.2.8 Независим финансов одит на проекта					2 719 лв.	1 223 лв.	272 лв.				1 223 лв.			
Проект ЗВ II - 6.3 Облагородяване на тревната площ с цел създаване привлекателен терен за инвеститори за развитието на спорт и атракции	ОПРР приоритетна ос 1 операция: 1.4 - ПЧП/Jessica	Няма изготвен технически проект	24	Открита процедура по ЗОП	137 785 лв.	62 003 лв.	13 778 лв.				62 003 лв.			
Деятност ЗВ II - 6.3.1 Изготвяне на формуляр за кандидатстване					5 000 лв.	2 250 лв.	500 лв.				2 250 лв.			
Деятност ЗВ II - 6.3.2 Разработване на тръжни документации, подготовка и провеждане на процедури за избор на изпълнители					15 000 лв.	6 750 лв.	1 500 лв.				6 750 лв.			
Деятност ЗВ II - 6.3.3 Изготвяне на технически/работен проект по реда на ЗУТ и Наредба 4					3 219 лв.	1 449 лв.	322 лв.				1 449 лв.			
Деятност ЗВ II - 6.3.4 Облагородяване на тревната площ с цел създаване привлекателен терен за инвеститори за развитието на спорт и атракции					107 300 лв.	48 285 лв.	10 730 лв.				48 285 лв.			
Деятност ЗВ II - 6.3.5 Осъществяване на строителен и авторски надзор					3 219 лв.	1 449 лв.	322 лв.				1 449 лв.			
Деятност ЗВ II - 6.3.6 Информация и публичност					537 лв.	241 лв.	54 лв.				241 лв.			
Деятност ЗВ II - 6.3.7 Организация и управление на проекта					2 146 лв.	966 лв.	215 лв.				966 лв.			
Деятност ЗВ II - 6.3.8 Независим финансов одит на проекта					1 364 лв.	614 лв.	136 лв.				614 лв.			
				Общо за ЗВ II	88 300 879 лв.	68 112 152 лв.	9 336 429 лв.	0 лв.	736 745 лв.	0 лв.	10 115 552 лв.	0 лв.	0 лв.	0 лв.

*Стойностите са с ДДС

** Проектите за Обновяване и внедряване на мерки за енергийна ефективност в многофамилни жилищни сгради за всички зони в и извън ИПГВР са обединени в един общ проект, който е разписан в Матрицата Бюджет

Таблица № 2. Оперативен план за проекти ЗВ II																																																	
Проект	Дейности по проект	Обект	Отговорна институция	Обща стойност в лева	График за изпълнение в месеци																																												
Проектна група ЗВ II - 1 Благоустрояване на градската жизнена среда				46 220 669 лв.	1	2	3	4	5	6	7	8	9	10	11	12	13	14	15	16	17	18	19	20	21	22	23	24	25	26	27	28	29	30	31	32	33	34	35	36									
Проект ЗВ II - 1.1 Обновяване на градска жизнена среда в Зона А и Зона Б (А)				7 180 438 лв.																																													
	Дейност ЗВ II - 1.1.1 Изготвяне на формуляр за кандидатстване		Експерти/ Изпълнител	5 000 лв.																																													
	Дейност ЗВ II - 1.1.2 Разработване на тръжни документи, подготовка и провеждане на процедури за избор на изпълнители		Община/ Изпълнител	15 000 лв.																																													
	Дейност ЗВ II - 1.1.3 Изготвяне на технически/работни проекти по реда на ЗУТ и Наредба 4 за обектите, които нямат		Община/ Изпълнител	26 620 лв.																																													
	Дейност ЗВ II - 1.1.4 Облагородяване/изграждане на публични пространства за широк обществен достъп и рехабилитация и изграждане на улична мрежа		Община/ Изпълнител																																														
		Улица и паркинг в междублоково пространство заедно с С1-А-П1.2-01		116 322 лв.																																													
		Улица и паркинг в междублоково пространство заедно с С1-А-П1.2-02		1 639 920 лв.																																													
		Улица и паркинг в междублоково пространство заедно с С1-А-П1.2-03		378 510 лв.																																													
		2 улици и паркинг в междублоково пространство заедно с С1-А-П1.2-04		429 426 лв.																																													
		Облагородяване на междублоково пространство между бл. 454, 455, 456, 457, 459		530 814 лв.																																													
		Облагородяване на междублоково пространство между бл. 446, 451, 452, 447, 449 и ОДЗ Морска звезда		761 442 лв.																																													
		Облагородяване на междублоково пространство между бл. 440, 442, 443, 444, 445		548 508 лв.																																													

Проектна група 3В II - 5 Обновяване на социална инфраструктура				10 101 063 лв.	1	2	3	4	5	6	7	8	9	10	11	12	13	14	15	16	17	18	19	20	21	22	23	24	25	26	27	28	29	30	31	32	33	34	35	36
Проект 3В II - 5.1 Изграждане на социално жилище на 6 етажа в зона В				3 325 587 лв.																																				
	Дейност 3В II - 5.1.1 Изготвяне на формуляр за кандидатстване			5 000 лв.																																				
	Дейност 3В II - 5.1.2 Разработване на тръжни документи, подготовка и провеждане на процедури за избор на изпълнители			15 000 лв.																																				
	Дейност 3В II - 5.1.3 Изграждане на социално жилище на 6 етажа в зона В	Социални жилища		2 538 354 лв.																																				
	Дейност 3В II - 5.1.4 Осъществяване на строителен и авторски надзор			80 060 лв.																																				
	Дейност 3В II - 5.1.5 Облагоряване на прилежащ терен			130 296 лв.																																				
	Дейност 3В II - 5.1.6 Обзавеждане и оборудване			108 000 лв.																																				
	предоставянето на образователни услуги, както и на услуги, насочени към превенция на ранното отпадане от училище			350 000 лв.																																				
	Дейност 3В II - 5.1.7 Информация и публичност			13 883 лв.																																				
	Дейност 3В II - 5.1.8 Организация и управление на проекта			55 533 лв.																																				
	Дейност 3В II - 5.1.9 Независим финансов одит на проекта			29 461 лв.																																				
Проект 3В II - 5.2 Изграждане на социално жилище на 4 етажа в зона Д				4 211 599 лв.																																				
	Дейност 3В II - 5.2.1 Изготвяне на формуляр за кандидатстване			5 000 лв.																																				
	Дейност 3В II - 5.2.2 Разработване на тръжни документи, подготовка и провеждане на процедури за избор на изпълнители			15 000 лв.																																				
	Дейност 3В II - 5.2.3 Изграждане на социално жилище на 6 етажа в зона В	Социални жилища		3 346 514 лв.																																				

Таблица № 3 Бюджет на ниво проект (ЗВ II)															
Проект	Дейности по проект	Обект	Проектна готовност	Обща стойност в лева	Тримесечни отчети за 2014 г				Годишни разчети						
					Q1	Q2	Q3	Q4	2 014	2 015	2 016	2 017	2 018	2 019	2 020
Проектна група ЗВ II - 1 Благоустройство на градската жизнена среда				46 220 669 лв.	0 лв.	0 лв.	5 324 лв.	21 296 лв.	26 620 лв.	1 492 979 лв.	7 190 629 лв.	7 441 131 лв.	13 151 202 лв.	9 318 036 лв.	7 600 071 лв.
Проект ЗВ II - 1.1 Обновяване на градска жизнена среда в Зона А и Зона Б (А)				7 180 438 лв.	0 лв.	0 лв.	5 324 лв.	21 296 лв.	26 620 лв.	1 474 211 лв.	5 679 607 лв.				
	Дейност ЗВ II - 1.1.1 Изготвяне на формуляр за кандидатстване			5 000 лв.						5 000 лв.					
	Дейност ЗВ II - 1.1.2 Разработване на тържни документи, подготовка и провеждане на процедури за избор на изпълнители			15 000 лв.						15 000 лв.					
	Дейност ЗВ II - 1.1.3 Изготвяне на технически/работни проекти по реда на ЗУТ и Наредба 4 за обектите, които нямат			26 620 лв.			5 324	21 296	26 620 лв.						
	Дейност ЗВ II - 1.1.4 Облагородяване/изграждане на публични пространства за широк обществен достъп и реабилитация и изграждане на улична мрежа														
		Улица и паркинг в междублоково пространство заедно с С1-А-П1.2-01	Включен по ОС 5 Техническа помощ	116 322 лв.						23 264 лв.	93 058 лв.				
		Улица и паркинг в междублоково пространство заедно с С1-А-П1.2-02	Включен по ОС 5 Техническа помощ	1 639 920 лв.						327 984 лв.	1 311 936 лв.				
		Улица и паркинг в междублоково пространство заедно	Включен по ОС 5 Техническа помощ	378 510 лв.						75 702 лв.	302 808 лв.				
		2 улици и паркинг в междублоково пространство заедно	Включен по ОС 5 Техническа помощ	429 426 лв.						85 885 лв.	343 541 лв.				
		Облагородяване на междублоково пространство между	Включен по ОС 5 Техническа помощ	530 814 лв.						106 163 лв.	424 651 лв.				
		Облагородяване на междублоково пространство между	Включен по ОС 5 Техническа помощ	761 442 лв.						152 288 лв.	609 154 лв.				
		Облагородяване на междублоково пространство между бл. 440, 442, 443, 444, 445	Включен по ОС 5 Техническа помощ	548 508 лв.						109 702 лв.	438 806 лв.				
		Облагородяване на междублоково пространство между бл. 460, 461, 463, 464, 466, 467, 465, 462, 464, 465, 460	Включен по ОС 5 Техническа помощ	948 972 лв.						189 794 лв.	759 178 лв.				
		Улица в зона Б	Няма изготвен технически проект	581 145 лв.						116 229 лв.	464 916 лв.				

					Q1	Q2	Q3	Q4	2 014	2 015	2 016	2 017	2 018	2 019	2 020
		Улица в зона Б	Няма изготвен технически проект	306 191 лв.						61 238 лв.	244 953 лв.				
	Непредвидени разходи за СМР – в размер до 8% от стойността на строителните и монтажните дейности			499 300 лв.						99 860 лв.	399 440 лв.				
	Дейност ЗВ II - 1.1.5 Осъществяване на строителен и авторски надзор			187 237 лв.						37 447 лв.	149 790 лв.				
	Дейност ЗВ II - 1.1.6 Информация и публичност			31 206 лв.						6 241 лв.	24 965 лв.				
	Дейност ЗВ II - 1.1.7 Организация и управление на проекта			124 825 лв.						62 412 лв.	62 412 лв.				
	Дейност ЗВ II - 1.1.8 Независим финансов одит на проекта			50 000 лв.							50 000 лв.				
Проект ЗВ II - 1.2 Обновяване на градска жизнена среда в Зона В и Районен център (Б)				3 531 670 лв.						18 768 лв.	729 867 лв.	2 783 035 лв.			
	Дейност ЗВ II - 1.2.1 Изготвяне на формуляр за кандидатстване			5 000 лв.							5 000 лв.				
	Дейност ЗВ II - 1.2.2 Разработване на тръжни документи, подготовка и провеждане на процедури за избор на изпълнители			15 000 лв.							15 000 лв.				
	Дейност ЗВ II - 1.2.3 Изготвяне на технически/работни проекти по реда на ЗУТ и Наредба 4 за обектите, които нямат			18 768 лв.						18 768 лв.					
	Дейност ЗВ II - 1.2.4 Облагородяване/изграждане на публични пространства за широк обществен достъп и реабилитация и изграждане на улична мрежа														
		ул. Въстаническа	Включен по ОС 5 Техническа помощ	2 125 884 лв.							425 177 лв.	1 700 707 лв.			
		Облагородяване на междублоково пространство между бл. 496, 497, 498, между бл. 494, 495, 493, 492	Включен по ОС 5 Техническа помощ	295 152 лв.							59 030 лв.	236 122 лв.			
		Улица в зона В	Няма изготвен технически проект	301 504 лв.							60 301 лв.	241 203 лв.			
		Улица в зона В	Няма изготвен технически проект	324 098 лв.							64 820 лв.	259 279 лв.			
	Непредвидени разходи за СМР – в размер до 8% от стойността на строителните и монтажните дейности			243 731 лв.							48 746 лв.	194 985 лв.			
	Дейност ЗВ II - 1.2.5 Осъществяване на строителен и авторски надзор			91 399 лв.							18 280 лв.	73 119 лв.			
	Дейност ЗВ II - 1.2.6 Информация и публичност			15 233 лв.							3 047 лв.	12 187 лв.			
	Дейност ЗВ II - 1.2.7 Организация и управление на проекта			60 933 лв.							30 466 лв.	30 466 лв.			
	Дейност ЗВ II - 1.2.8 Независим финансов одит на проекта			34 967 лв.								34 967 лв.			

					Q1	Q2	Q3	Q4	2 014	2 015	2 016	2 017	2 018	2 019	2 020
Проект ЗВ II - 1.3 Обновяване на градска жизнена среда в Зона Г и зона Д (В)				1 983 022 лв.							418 951 лв.	1 564 071 лв.			
	Деиност ЗВ II - 1.3.1 Изготвяне на формуляр за кандидатстване			5 000 лв.							5 000 лв.				
	Деиност ЗВ II - 1.3.2 Разработване на тържни документи, подготовка и провеждане на процедури за избор на изпълнители			15 000 лв.							15 000 лв.				
	Деиност ЗВ II - 1.3.3 Облагородяване/изграждане на публични пространства за широк обществен достъп и рехабилитация и изграждане на улична мрежа														
		Подлез на бул. Захари Стоянов кв. Меден Рудник	Включен по ОС 5 Техническа помощ	995 618 лв.							199 124 лв.	796 494 лв.			
		ул. Кооператор	Включен по ОС 5 Техническа помощ	716 618 лв.							143 324 лв.	573 295 лв.			
	Непредвидени разходи за СМР – в размер до 8% от стойността на строителните и монтажните дейности			136 979 лв.							27 396 лв.	109 583 лв.			
	Деиност ЗВ II - 1.3.4 Осъществяване на строителен и авторски надзор			51 367 лв.							10 273 лв.	41 094 лв.			
	Деиност ЗВ II - 1.3.5 Информация и публичност			8 561 лв.							1 712 лв.	6 849 лв.			
	Деиност ЗВ II - 1.3.6 Организация и управление на проекта			34 245 лв.							17 122 лв.	17 122 лв.			
	Деиност ЗВ II - 1.3.7 Независим финансов одит на проекта			19 634 лв.								19 634 лв.			
Проект ЗВ II - 1.4 Обновяване на градска жизнена среда в Зона А и Зона Б (А)				8 674 822 лв.							221 583 лв.	1 740 964 лв.	6 712 274 лв.		
	Деиност ЗВ II - 1.4.1 Изготвяне на формуляр за кандидатстване			5 000 лв.								5 000 лв.			
	Деиност ЗВ II - 1.4.2 Разработване на тържни документи, подготовка и провеждане на процедури за избор на изпълнители			15 000 лв.								15 000 лв.			
	Деиност ЗВ II - 1.4.3 Изготвяне на технически/работни проекти по реда на ЗУТ и Наредба 4 за обектите, които нямат			221 583 лв.							221 583 лв.				
	Деиност ЗВ II - 1.4.4 Облагородяване/изграждане на публични пространства за широк обществен достъп и рехабилитация и изграждане на улична мрежа														
		Улица в зона А	Няма изготвен технически проект	472 194 лв.								94 439 лв.	377 755 лв.		
		Улица в зона А	Няма изготвен технически проект	451 932 лв.								90 386 лв.	361 546 лв.		
		Улица в зона А	Няма изготвен технически проект	239 546 лв.								47 909 лв.	191 637 лв.		

					Q1	Q2	Q3	Q4	2 014	2 015	2 016	2 017	2 018	2 019	2 020
		Улица в зона А	Няма изготвен технически проект	192 708 лв.								38 542 лв.	154 166 лв.		
		Улица в зона А	Няма изготвен технически проект	271 686 лв.								54 337 лв.	217 349 лв.		
		Улица в зона А	Няма изготвен технически проект	630 148 лв.								126 030 лв.	504 118 лв.		
		Улица в зона А	Няма изготвен технически проект	304 824 лв.								60 965 лв.	243 859 лв.		
		Улица в зона А и зона Б	Няма изготвен технически проект	591 744 лв.								118 349 лв.	473 395 лв.		
		Облагородяване на междублоково пространство по протежение на бул. З. Стоянов, бл. 412, 413, 414	Няма изготвен технически проект	382 914 лв.								76 583 лв.	306 331 лв.		
		Облагородяване на междублоково пространство по протежение на бул. З. Стоянов, нов път, бл. 410, 406	Няма изготвен технически проект	131 796 лв.								26 359 лв.	105 437 лв.		
		Облагородяване на междублоково пространство между бл. 415, 418, 419, 421, 420, 417, 416	Няма изготвен технически проект	1 056 552 лв.								211 310 лв.	845 242 лв.		
		Облагородяване на междублоково пространство между бл. 252, 251, 323, 410, 406 и 409, между бл. 402, 403, 404, 408, 407, 405	Няма изготвен технически проект	1 072 512 лв.								214 502 лв.	858 010 лв.		
		Облагородяване на междублоково пространство между бл. 424, 423, 425	Няма изготвен технически проект	144 182 лв.								28 836 лв.	115 346 лв.		
		Облагородяване на междублоково пространство между бл. 435, 439, 437, 433, 438, 434, между бл. 436, 428, 430, 431, 429, около бл.	Няма изготвен технически проект	1 178 918 лв.								235 784 лв.	943 135 лв.		
		Облагородяване на междублоково пространство /зелена ивица между 418, 419 и 421 и източна артерия	Няма изготвен технически проект	264 456 лв.								52 891 лв.	211 565 лв.		
		Непредвидени разходи за СМР – в размер до 8% от стойността на строителните и монтажните дейности		590 889 лв.								118 178 лв.	472 711 лв.		
		Дейност ЗВ II - 1.4.5 Осъществяване на строителен и авторски надзор		221 583 лв.								44 317 лв.	177 267 лв.		
		Дейност ЗВ II - 1.4.6 Информация и публичност		36 931 лв.								7 386 лв.	29 544 лв.		
		Дейност ЗВ II - 1.4.7 Организация и управление на проекта		147 722 лв.								73 861 лв.	73 861 лв.		

					Q1	Q2	Q3	Q4	2 014	2 015	2 016	2 017	2 018	2 019	2 020
	Деинст ЗВ II - 1.4.8 Независим финансов одит на проекта			50 000 лв.									50 000 лв.		
Проект ЗВ II - 1.5 Обновяване на градска жизнена среда в Зона В и Районен център (Б)				5 530 781 лв.							140 621 лв.	1 112 156 лв.	4 278 004 лв.		
	Деинст ЗВ II - 1.5.1 Изготвяне на формуляр за кандидатстване			5 000 лв.								5 000 лв.			
	Деинст ЗВ II - 1.5.2 Разработване на тържни документации, подготовка и провеждане на процедури за избор на изпълнители			15 000 лв.								15 000 лв.			
	Деинст ЗВ II - 1.5.3 Изготвяне на технически/работни проекти по реда на ЗУТ и Наредба 4 за обектите, които нямат			140 621 лв.							140 621 лв.				
	Деинст ЗВ II - 1.5.4 Облагородяване/изграждане на публични пространства за широк обществен достъп и рехабилитация и изграждане на улична мрежа														
		Улица в зона В	Няма изготвен технически проект	87 120 лв.								17 424 лв.	69 696 лв.		
		Улица в зона В	Няма изготвен технически проект	162 048 лв.								32 410 лв.	129 638 лв.		
		Улица в зона В	Няма изготвен технически проект	154 692 лв.								30 938 лв.	123 754 лв.		
		Улица в зона В	Няма изготвен технически проект	202 754 лв.								40 551 лв.	162 204 лв.		
		Улица в зона В	Няма изготвен технически проект	167 474 лв.								33 495 лв.	133 980 лв.		
		Улица в зона В	Няма изготвен технически проект	442 874 лв.								88 575 лв.	354 300 лв.		
		Улица в зона В	Няма изготвен технически проект	172 622 лв.								34 524 лв.	138 098 лв.		
		Улица в зона В	Няма изготвен технически проект	66 386 лв.								13 277 лв.	53 109 лв.		
		Улица в зона В	Няма изготвен технически проект	48 463 лв.								9 693 лв.	38 771 лв.		
		Улица в зона В	Няма изготвен технически проект	117 057 лв.								23 411 лв.	93 645 лв.		
		Облагородяване на междублоково пространство между бл. 114, 115, 484, 485, 482	Няма изготвен технически проект	783 786 лв.								156 757 лв.	627 029 лв.		
		Облагородяване на междублоково пространство между бл. 479, 478, 111	Няма изготвен технически проект	114 996 лв.								22 999 лв.	91 997 лв.		

					Q1	Q2	Q3	Q4	2 014	2 015	2 016	2 017	2 018	2 019	2 020
		Облагорядяване на междублоково пространство между бл. 107, 108, 109 и 110	Няма изготвен технически проект	295 152 лв.								59 030 лв.	236 122 лв.		
		Облагорядяване на междублоково пространство между бл. 480, 476, 475, между бл. 479, 478, 477	Няма изготвен технически проект	418 572 лв.								83 714 лв.	334 858 лв.		
		Облагорядяване на междублоково пространство между бл. 111, 112, 113	Няма изготвен технически проект	115 704 лв.								23 141 лв.	92 563 лв.		
		Облагорядяване на междублоково пространство между бл. 481 и 474	Няма изготвен технически проект	182 610 лв.								36 522 лв.	146 088 лв.		
		Облагорядяване на междублоково пространство между бл. 487 и 486, между бл. 472 и 473	Няма изготвен технически проект	346 740 лв.								69 348 лв.	277 392 лв.		
		Облагорядяване на междублоково пространство до бл. 491	Няма изготвен технически проект	138 144 лв.								27 629 лв.	110 515 лв.		
		Облагорядяване на междублоково пространство между бл. 100, 116, 99	Няма изготвен технически проект	100 170 лв.								20 034 лв.	80 136 лв.		
		Облагорядяване на междублоково пространство между бл. 105, 106, 104, 102, 101, 103	Няма изготвен технически проект	570 000 лв.								114 000 лв.	456 000 лв.		
	Непредвидени разходи за СМР – в размер до 8% от стойността на строителните и монтажните дейности			374 989 лв.								74 998 лв.	299 991 лв.		
	Деинст ЗВ II - 1.5.5 Осъществяване на строителен и авторски надзор			140 621 лв.								28 124 лв.	112 497 лв.		
	Деинст ЗВ II - 1.5.6 Информация и публичност			23 437 лв.								4 687 лв.	18 749 лв.		
	Деинст ЗВ II - 1.5.7 Организация и управление на проекта			93 747 лв.								46 874 лв.	46 874 лв.		
	Деинст ЗВ II - 1.5.8 Независим финансов одит на проекта			50 000 лв.									50 000 лв.		
Проект ЗВ II - 1.6 Обновяване на градска жизнена среда в Зона Г и зона Д (В)				4 839 653 лв.								122 877 лв.	974 347 лв.	3 742 428 лв.	
	Деинст ЗВ II - 1.6.1 Изготвяне на формуляр за кандидатстване			5 000 лв.									5 000 лв.		
	Деинст ЗВ II - 1.6.2 Разработване на тържни документации, подготовка и провеждане на процедури за избор на изпълнители			15 000 лв.									15 000 лв.		
	Деинст ЗВ II - 1.6.3 Изготвяне на технически/работни проекти по реда на ЗУТ и Наредба 4 за обектите, които нямат			122 877 лв.								122 877 лв.			

					Q1	Q2	Q3	Q4	2 014	2 015	2 016	2 017	2 018	2 019	2 020
	Деинст ЗВ II - 1.6.4 Облагородяване/изграждане на публични пространства за широк обществен достъп и рехабилитация и изграждане на улична мрежа														
		локали от Кауфланд до края на кв. Меден Рудник		1 293 004 лв.									258 601 лв.	1 034 403 лв.	
		нова улица от бул. Захари Стоянов до парк Шилото	Няма изготвен технически проект	416 095 лв.									83 219 лв.	332 876 лв.	
		улица в зона Г	Няма изготвен технически проект	240 768 лв.									48 154 лв.	192 614 лв.	
		ул. Огражден	Няма изготвен технически проект	76 685 лв.									15 337 лв.	61 348 лв.	
		ул. Ален мак	Няма изготвен технически проект	303 482 лв.									60 696 лв.	242 786 лв.	
		ул. Мургаш	Няма изготвен технически проект	156 214 лв.									31 243 лв.	124 971 лв.	
		парк Шилото	Няма изготвен технически проект	186 024 лв.									37 205 лв.	148 819 лв.	
		около бл. 131 и 132, около бл. 133	Няма изготвен технически проект	362 262 лв.									72 452 лв.	289 810 лв.	
		между бл. 162, 161, 160, 159	Няма изготвен технически проект	873 096 лв.									174 619 лв.	698 477 лв.	
		около бл. 122	Няма изготвен технически проект	126 060 лв.									25 212 лв.	100 848 лв.	
		около бл. 136	Няма изготвен технически проект	62 220 лв.									12 444 лв.	49 776 лв.	
	Непредвидени разходи за СМР – в размер до 8% от стойността на строителните и монтажните дейности			327 673 лв.									65 535 лв.	262 138 лв.	
	Деинст ЗВ II - 1.6.5 Осъществяване на строителен и авторски надзор			122 877 лв.									24 575 лв.	98 302 лв.	
	Деинст ЗВ II - 1.6.6 Информация и публичност			20 480 лв.									4 096 лв.	16 384 лв.	
	Деинст ЗВ II - 1.6.7 Организация и управление на проекта			81 918 лв.									40 959 лв.	40 959 лв.	
	Деинст ЗВ II - 1.6.8 Независим финансов одит на проекта			47 917 лв.										47 917 лв.	
Проект ЗВ II - 1.7 Обновяване на градска жизнена среда в Зона А и Зона Б (А)				4 649 412 лв.								118 027 лв.	936 676 лв.	3 594 709 лв.	
	Деинст ЗВ II - 1.7.1 Изготвяне на формуляр за кандидатстване			5 000 лв.									5 000 лв.		
	Деинст ЗВ II - 1.7.2 Разработване на тръжни документации, подготовка и провеждане на процедури за избор на изпълнители			15 000 лв.									15 000 лв.		

					Q1	Q2	Q3	Q4	2 014	2 015	2 016	2 017	2 018	2 019	2 020
	Деиност ЗВ II - 1.7.3 Изготвяне на технически/работни проекти по реда на ЗУТ и Наредба 4 за обектите, които нямат			118 027 лв.								118 027 лв.			
	Деиност ЗВ II - 1.7.4 Облагородяване/изграждане на публични пространства за широк обществен достъп и реахабилитация и изграждане на улична мрежа														
		Улица в зона А	Няма изготвен технически проект	111 048 лв.									22 210 лв.	88 838 лв.	
		Улица в зона А	Няма изготвен технически проект	187 207 лв.									37 441 лв.	149 766 лв.	
		Улица в зона А	Няма изготвен технически проект	32 204 лв.									6 441 лв.	25 764 лв.	
		Улица в зона А	Няма изготвен технически проект	209 846 лв.									41 969 лв.	167 877 лв.	
		Улица в зона А	Няма изготвен технически проект	69 324 лв.									13 865 лв.	55 459 лв.	
		Улица в зона Б	Няма изготвен технически проект	39 243 лв.									7 849 лв.	31 394 лв.	
		Улица в зона Б	Няма изготвен технически проект	69 938 лв.									13 988 лв.	55 951 лв.	
		Нови улици в зона Б, м. Бялата пръст	има изготвен ПУП	3 215 419 лв.									643 084 лв.	2 572 335 лв.	
	Непредвидени разходи за СМР – в размер до 8% от стойността на строителните и монтажните дейности			314 738 лв.									62 948 лв.	251 791 лв.	
	Деиност ЗВ II - 1.7.5 Осъществяване на строителен и авторски надзор			118 027 лв.									23 605 лв.	94 422 лв.	
	Деиност ЗВ II - 1.7.6 Информация и публичност			19 671 лв.									3 934 лв.	15 737 лв.	
	Деиност ЗВ II - 1.7.7 Организация и управление на проекта			78 685 лв.									39 342 лв.	39 342 лв.	
	Деиност ЗВ II - 1.7.8 Независим финансов одит на проекта			46 034 лв.										46 034 лв.	
Проект ЗВ II - 1.8 Обновяване на градска жизнена среда в Зона Г и зона Д (В)				6 156 950 лв.									156 745 лв.	1 237 390 лв.	4 762 814 лв.
	Деиност ЗВ II - 1.8.1 Изготвяне на формуляр за кандидатстване			5 000 лв.										5 000 лв.	
	Деиност ЗВ II - 1.8.2 Разработване на тържни документи, подготовка и провеждане на процедури за избор на изпълнители			15 000 лв.										15 000 лв.	
	Деиност ЗВ II - 1.8.3 Изготвяне на технически/работни проекти по реда на ЗУТ и Наредба 4 за обектите, които нямат			156 745 лв.									156 745 лв.		

					Q1	Q2	Q3	Q4	2 014	2 015	2 016	2 017	2 018	2 019	2 020
	Деинст ЗВ II - 1.8.4 Облагородяване/изграждане на публични пространства за широк обществен достъп и реахилитация и изграждане на улична мрежа														
		ул. Капитан Петко Войвода	Няма изготвен технически проект	377 582 лв.										75 516 лв.	302 066 лв.
		ул. Балкан	Няма изготвен технически проект	420 044 лв.										84 009 лв.	336 036 лв.
		ул. Тракиец	Няма изготвен технически проект	347 232 лв.										69 446 лв.	277 786 лв.
		ул. Люлин	Няма изготвен технически проект	256 718 лв.										51 344 лв.	205 375 лв.
		ул. Миньорска	Няма изготвен технически проект	339 014 лв.										67 803 лв.	271 211 лв.
		ул. Залесителна	Няма изготвен технически проект	176 741 лв.										35 348 лв.	141 393 лв.
		ул. Народен юмрук	Няма изготвен технически проект	104 731 лв.										20 946 лв.	83 785 лв.
		ул. Черни връх	Няма изготвен технически проект	427 311 лв.										85 462 лв.	341 849 лв.
		ул. Роден край	Няма изготвен технически проект	232 839 лв.										46 568 лв.	186 271 лв.
		ул. Петрова нива	Няма изготвен технически проект	306 110 лв.										61 222 лв.	244 888 лв.
		ул. Георги Бенковски	Няма изготвен технически проект	337 711 лв.										67 542 лв.	270 169 лв.
		ул. Бачо Киро	Няма изготвен технически проект	197 508 лв.										39 502 лв.	158 006 лв.
		ул. Тополица	Няма изготвен технически проект	253 135 лв.										50 627 лв.	202 508 лв.
		ул. Преображенска	Няма изготвен технически проект	160 386 лв.										32 077 лв.	128 309 лв.
		ул. Босна	Няма изготвен технически проект	250 812 лв.										50 162 лв.	200 650 лв.
		ул. Септемврици	Няма изготвен технически проект	202 057 лв.										40 411 лв.	161 646 лв.
		ул. Ленко	Няма изготвен технически проект	171 612 лв.										34 322 лв.	137 290 лв.
		ул. Юбилейна	Няма изготвен технически проект	103 363 лв.										20 673 лв.	82 690 лв.

					Q1	Q2	Q3	Q4	2 014	2 015	2 016	2 017	2 018	2 019	2 020
		ул. Мир	Няма изготвен технически проект	98 272 лв.										19 654 лв.	78 618 лв.
		ул. Орто	Няма изготвен технически проект	173 516 лв.										34 703 лв.	138 813 лв.
		ул. Капче	Няма изготвен технически проект	176 616 лв.										35 323 лв.	141 293 лв.
		ул. Априлци	Няма изготвен технически проект	111 537 лв.										22 307 лв.	89 230 лв.
	Непредвидени разходи за СМР – в размер до 8% от стойността на строителните и монтажните дейности			417 988 лв.										83 598 лв.	334 390 лв.
	Дейност ЗВ II - 1.8.5 Осъществяване на строителен и авторски надзор			156 745 лв.										31 349 лв.	125 396 лв.
	Дейност ЗВ II - 1.8.6 Информация и публичност			26 124 лв.										5 225 лв.	20 899 лв.
	Дейност ЗВ II - 1.8.7 Организация и управление на проекта			104 497 лв.										52 248 лв.	52 248 лв.
	Дейност ЗВ II - 1.8.8 Независим финансов одит на проекта			50 000 лв.											50 000 лв.
Проект ЗВ II - 1.9 Обновяване на градска жизнена среда в Зона В и Районен център (Б)				3 673 921 лв.									93 156 лв.	743 509 лв.	2 837 256 лв.
	Дейност ЗВ II - 1.9.1 Изготвяне на формуляр за кандидатстване			5 000 лв.										5 000 лв.	
	Дейност ЗВ II - 1.9.2 Разработване на тържни документи, подготовка и провеждане на процедури за избор на изпълнители			15 000 лв.										15 000 лв.	
	Дейност ЗВ II - 1.9.3 Изготвяне на технически/работни проекти по реда на ЗУТ и Наредба 4 за обектите, които нямат			93 156 лв.									93 156 лв.		
	Дейност ЗВ II - 1.9.4 Облагородяване/изграждане на публични пространства за широк обществен достъп и рехабилитация и изграждане на улична мрежа														
		нови улици в РЦ - 136р.	Няма изготвен технически проект	3 105 190 лв.										621 038 лв.	2 484 152 лв.
	Непредвидени разходи за СМР – в размер до 8% от стойността на строителните и монтажните дейности			248 415 лв.										49 683 лв.	198 732 лв.
	Дейност ЗВ II - 1.9.5 Осъществяване на строителен и авторски надзор			93 156 лв.										18 631 лв.	74 525 лв.
	Дейност ЗВ II - 1.9.6 Информация и публичност			15 526 лв.										3 105 лв.	12 421 лв.
	Дейност ЗВ II - 1.9.7 Организация и управление на проекта			62 104 лв.										31 052 лв.	31 052 лв.
	Дейност ЗВ II - 1.9.8 Независим финансов одит на проекта			36 375 лв.											36 375 лв.

					Q1	Q2	Q3	Q4	2 014	2 015	2 016	2 017	2 018	2 019	2 020
Проектна група ЗВ II - 2 Обновяване на обекти на публичната инфраструктура				736 745 лв.	0 лв.	0 лв.	0 лв.	0 лв.	0 лв.	0 лв.	181 506 лв.	555 239 лв.	0 лв.	0 лв.	0 лв.
Проект ЗВ II - 2.1 Реконструкция на сграда на ТД Възраждане за нуждите на IV РПУ				736 745 лв.							181 506 лв.	555 239 лв.			
	Деинст ЗВ II - 2.1.1 Изготвяне на формуляр за кандидатстване			5 000 лв.							5 000 лв.				
	Деинст ЗВ II - 2.1.2 Разработване на тържни документи, подготовка и провеждане на процедури за избор на изпълнители			15 000 лв.							15 000 лв.				
	Деинст ЗВ II - 2.1.3 Изготвяне на технически/рабочен проект по реда на ЗУТ и Наредба 4			19 616 лв.							19 616 лв.				
	Деинст ЗВ II - 2.1.4 Реконструкция на сграда на ТД Възраждане за нуждите на IV РПУ	Реконструкция на сграда на ТД Възраждане за нуждите на IV РПУ	Няма изготвен проект	653 872 лв.							130 774 лв.	523 097 лв.			
	Деинст ЗВ II - 2.1.5 Осъществяване на строителен и авторски надзор			19 616 лв.							3 923 лв.	15 693 лв.			
	Деинст ЗВ II - 2.1.6 Информация и публичност			3 269 лв.							654 лв.	2 615 лв.			
	Деинст ЗВ II - 2.1.7 Организация и управление на проекта			13 077 лв.							6 539 лв.	6 539 лв.			
	Деинст ЗВ II - 2.1.8 Независим финансов одит на проекта			7 295 лв.								7 295 лв.			
Проектна група ЗВ II - 3 Обновяване на обекти на образованието				12 942 327 лв.	0 лв.	20 000 лв.	0 лв.	288 182 лв.	308 182 лв.	1 732 941 лв.	3 331 910 лв.	4 266 217 лв.	1 551 161 лв.	945 681 лв.	806 234 лв.
Проект ЗВ II - 3.1 Изграждане на нова детска градина - трети корпус на ОДЗ Надежда				1 435 194 лв.	0 лв.	20 000 лв.	0 лв.	288 182 лв.	308 182 лв.	1 127 012 лв.					
	Деинст ЗВ II - 3.1.1 Изготвяне на формуляр за кандидатстване			5 000 лв.		5 000			5 000 лв.						
	Деинст ЗВ II - 3.1.2 Разработване на тържни документи, подготовка и провеждане на процедури за избор на изпълнители			15 000 лв.		15 000			15 000 лв.						
	Деинст ЗВ II - 3.1.3 Изграждане на нова детска градина - трети корпус на ОДЗ Надежда	ОДЗ Надежда, трети корпус	Има готов работен проект	1 008 048 лв.				201 610	201 610 лв.	806 438 лв.					
	Деинст ЗВ II - 3.1.4 Обновяване на прилежащ терен			220 800 лв.				44 160	44 160 лв.	176 640 лв.					
	Деинст ЗВ II - 3.1.5 Обзавеждане и оборудване			102 000 лв.				20 400	20 400 лв.	81 600 лв.					
	Деинст ЗВ II - 3.1.6 Осъществяване на строителен и авторски надзор			36 865 лв.				7 373	7 373 лв.	29 492 лв.					
	Деинст ЗВ II - 3.1.7 Информация и публичност			6 654 лв.				1 331	1 331 лв.	5 323 лв.					
	Деинст ЗВ II - 3.1.8 Организация и управление на проекта			26 617 лв.				13 308	13 308 лв.	13 308 лв.					

					Q1	Q2	Q3	Q4	2 014	2 015	2 016	2 017	2 018	2 019	2 020
	Деинст ЗВ II - 3.1.9 Независим финансов одит на проекта			14 210 лв.						14 210 лв.					
Проект ЗВ II - 3.2 Обновяване на прилежащ терен/дворни пространства и площадки в ОУ ОУ Елин Пелин				554 175 лв.						128 744 лв.	425 430 лв.				
	Деинст ЗВ II - 3.2.1 Изготвяне на формуляр за кандидатстване			5 000 лв.						5 000 лв.					
	Деинст ЗВ II - 3.2.2 Разработване на тържни документации, подготовка и провеждане на процедури за избор на изпълнители			15 000 лв.						15 000 лв.					
	Деинст ЗВ II - 3.2.3 Обновяване на прилежащ терен/дворни пространства и площадки	ОУ Елин Пелин	Включен по ОС 5 Техническа помощ	501 126 лв.						100 225 лв.	400 901 лв.				
	Деинст ЗВ II - 3.2.4 Осъществяване на строителен и авторски надзор			15 034 лв.						3 007 лв.	12 027 лв.				
	Деинст ЗВ II - 3.2.5 Информация и публичност			2 506 лв.						501 лв.	2 005 лв.				
	Деинст ЗВ II - 3.2.6 Организация и управление на проекта			10 023 лв.						5 011 лв.	5 011 лв.				
	Деинст ЗВ II - 3.2.7 Независим финансов одит на проекта			5 487 лв.							5 487 лв.				
Проект ЗВ II - 3.3 Изграждане на нова детска градина в РЦ – Меден Рудник				2 265 058 лв.						477 184 лв.	1 787 873 лв.				
	Деинст ЗВ II - 3.3.1 Изготвяне на формуляр за кандидатстване			5 000 лв.						5 000 лв.					
	Деинст ЗВ II - 3.3.2 Разработване на тържни документации, подготовка и провеждане на процедури за избор на изпълнители			15 000 лв.						15 000 лв.					
	Деинст ЗВ II - 3.3.3 Изграждане на нова детска градина в РЦ – Меден Рудник	Нова детска градина в РЦ – Меден Рудник (По ПУП-ПРЗ)	Включен по ОС 5 Техническа помощ	1 706 160 лв.						341 232 лв.	1 364 928 лв.				
	Деинст ЗВ II - 3.3.4 Обновяване на прилежащ терен			301 500 лв.						60 300 лв.	241 200 лв.				
	Деинст ЗВ II - 3.3.5 Обзавеждане и оборудване			102 000 лв.						20 400 лв.	81 600 лв.				
	Деинст ЗВ II - 3.3.6 Осъществяване на строителен и авторски надзор			60 230 лв.						12 046 лв.	48 184 лв.				
	Деинст ЗВ II - 3.3.7 Информация и публичност			10 548 лв.						2 110 лв.	8 439 лв.				
	Деинст ЗВ II - 3.3.8 Организация и управление на проекта			42 193 лв.						21 097 лв.	21 097 лв.				
	Деинст ЗВ II - 3.3.9 Независим финансов одит на проекта			22 426 лв.							22 426 лв.				
Проект ЗВ II - 3.4 Изграждане на нов корпус на ЦДГ Чайка				2 289 288 лв.							482 119 лв.	1 807 169 лв.			
	Деинст ЗВ II - 3.4.1 Изготвяне на формуляр за кандидатстване			5 000 лв.							5 000 лв.				

					Q1	Q2	Q3	Q4	2 014	2 015	2 016	2 017	2 018	2 019	2 020
	Деинст ЗВ II - 3.4.2 Разработване на тръжни документи, подготовка и провеждане на процедури за избор на изпълнители			15 000 лв.							15 000 лв.				
	Деинст ЗВ II - 3.4.3 Реконструкция на сградата на IV РПУ за корпуси на ОДЗ Славейче	ЦДГ Чайка, изграждане на нов корпус	има работен проект+ включен е басейн в проекта	1 728 000 лв.							345 600 лв.	1 382 400 лв.			
	Деинст ЗВ II - 3.3.4 Обновяване на прилежащ терен			302 400 лв.							60 480 лв.	241 920 лв.			
	Деинст ЗВ II - 3.3.5 Обзавеждане и оборудване			102 000 лв.							20 400 лв.	81 600 лв.			
	Деинст ЗВ II - 3.4.6 Осъществяване на строителен и авторски надзор			60 912 лв.							12 182 лв.	48 730 лв.			
	Деинст ЗВ II - 3.4.7 Информация и публичност			10 662 лв.							2 132 лв.	8 530 лв.			
	Деинст ЗВ II - 3.4.8 Организация и управление на проекта			42 648 лв.							21 324 лв.	21 324 лв.			
	Деинст ЗВ II - 3.4.9 Независим финансов одит на проекта			22 666 лв.								22 666 лв.			
Проект ЗВ II - 3.5 Реконструкция на сградата на IV РПУ за корпуси на ОДЗ Славейче				524 927 лв.							134 676 лв.	390 251 лв.			
	Деинст ЗВ II - 3.5.1 Изготвяне на формуляр за кандидатстване			5 000 лв.							5 000 лв.				
	Деинст ЗВ II - 3.5.2 Разработване на тръжни документи, подготовка и провеждане на процедури за избор на изпълнители			15 000 лв.							15 000 лв.				
	Деинст ЗВ II - 3.5.3 Изготвяне на технически/работен проект по реда на ЗУТ и Наредба 4			13 785 лв.							13 785 лв.				
	Деинст ЗВ II - 3.5.4 Обследване за енергийна ефективност			1 182 лв.							1 182 лв.				
	Деинст ЗВ II - 3.5.5 Реконструкция на сградата на IV РПУ за корпуси на ОДЗ Славейче	Реконструкция на сградата на IV РПУ за корпуси на ОДЗ Славейче	Няма изготвен проект	459 491 лв.							91 898 лв.	367 593 лв.			
	Деинст ЗВ II - 3.5.6 Осъществяване на строителен и авторски надзор			13 785 лв.							2 757 лв.	11 028 лв.			
	Деинст ЗВ II - 3.5.7 Информация и публичност			2 297 лв.							459 лв.	1 838 лв.			
	Деинст ЗВ II - 3.5.8 Организация и управление на проекта			9 190 лв.							4 595 лв.	4 595 лв.			
	Деинст ЗВ II - 3.5.9 Независим финансов одит на проекта			5 197 лв.								5 197 лв.			
Проект ЗВ II - 3.6 Обновяване на прилежащ терен/дворни пространства и площадки в ОДЗ Делфин, ОДЗ Славейче, ОДЗ Морска звезда и ЦДГ Чайка				1 366 991 лв.							323 561 лв.	1 043 430 лв.			
	Деинст ЗВ II - 3.6.1 Изготвяне на формуляр за кандидатстване			5 000 лв.							5 000 лв.				

					Q1	Q2	Q3	Q4	2 014	2 015	2 016	2 017	2 018	2 019	2 020
	Деиност ЗВ II - 3.6.2 Разработване на тръжни документации, подготовка и провеждане на процедури за избор на изпълнители			15 000 лв.							15 000 лв.				
	Деиност ЗВ II - 3.6.3 Изготвяне на технически/работен проект по реда на ЗУТ и Наредба 4			36 870 лв.							36 870 лв.				
	Деиност ЗВ II - 3.6.4 Обновяване на прилежащ терен/дворни пространства и площадки	ОДЗ Делфин	Няма изготвен проект	346 776 лв.							69 355 лв.	277 421 лв.			
	Деиност 4 Обновяване на прилежащ терен/дворни пространства и площадки	ОДЗ Славейче	Няма изготвен проект	319 560 лв.							63 912 лв.	255 648 лв.			
	Деиност 4 Обновяване на прилежащ терен/дворни пространства и площадки	ОДЗ Морска звезда	Няма изготвен проект	233 160 лв.							46 632 лв.	186 528 лв.			
	Деиност 4 Обновяване на прилежащ терен/дворни пространства и площадки	ЦДГ Чайка	Няма изготвен проект	329 496 лв.							65 899 лв.	263 597 лв.			
	Деиност ЗВ II - 3.6.5 Осъществяване на строителен и авторски надзор			36 870 лв.							7 374 лв.	29 496 лв.			
	Деиност ЗВ II - 3.6.6 Информация и публичност			6 145 лв.							1 229 лв.	4 916 лв.			
	Деиност ЗВ II - 3.6.7 Организация и управление на проекта			24 580 лв.							12 290 лв.	12 290 лв.			
	Деиност ЗВ II - 3.6.8 Независим финансов одит на проекта			13 535 лв.								13 535 лв.			
	Проект ЗВ II - 3.7 Обновяване на прилежащ терен/дворни пространства и площадки в ОУ Найден Геров и СОУ Петко Росен			1 737 090 лв.								406 980 лв.	1 330 110 лв.		
	Деиност ЗВ II - 3.7.1 Изготвяне на формуляр за кандидатстване			5 000 лв.								5 000 лв.			
	Деиност ЗВ II - 3.7.2 Разработване на тръжни документации, подготовка и провеждане на процедури за избор на изпълнители			15 000 лв.								15 000 лв.			
	Деиност ЗВ II - 3.7.3 Изготвяне на технически/работен проект по реда на ЗУТ и Наредба 4			47 002 лв.								47 002 лв.			
	Деиност ЗВ II - 3.7.4 Обновяване на прилежащ терен/дворни пространства и площадки	ОУ Найден Геров	Няма изготвен проект	659 160 лв.								131 832 лв.	527 328 лв.		
	Деиност 4 Обновяване на прилежащ терен/дворни пространства и площадки	СОУ Петко Росен	Няма изготвен проект	907 560 лв.								181 512 лв.	726 048 лв.		
	Деиност ЗВ II - 3.7.5 Осъществяване на строителен и авторски надзор			47 002 лв.								9 400 лв.	37 601 лв.		
	Деиност ЗВ II - 3.7.6 Информация и публичност			7 834 лв.								1 567 лв.	6 267 лв.		
	Деиност ЗВ II - 3.7.7 Организация и управление на проекта			31 334 лв.								15 667 лв.	15 667 лв.		
	Деиност ЗВ II - 3.7.8 Независим финансов одит на проекта			17 199 лв.									17 199 лв.		

					Q1	Q2	Q3	Q4	2 014	2 015	2 016	2 017	2 018	2 019	2 020
Проект ЗВ II - 3.8 Обновяване на прилещач терен/дворни пространства и площадки в СОУ Константин Петканов				912 191 лв.									221 051 лв.	691 140 лв.	
	Дейност ЗВ II - 3.8.1 Изготвяне на формуляр за кандидатстване			5 000 лв.									5 000 лв.		
	Дейност ЗВ II - 3.8.2 Разработване на тръжни документации, подготовка и провеждане на процедури за избор на изпълнители			15 000 лв.									15 000 лв.		
	Дейност ЗВ II - 3.8.3 Изготвяне на технически/работен проект по реда на ЗУТ и Наредба 4			24 419 лв.									24 419 лв.		
	Дейност ЗВ II - 3.8.4 Обновяване на прилещач терен/дворни пространства и площадки	СОУ Константин Петканов	Няма изготвен проект	813 972 лв.									162 794 лв.	651 178 лв.	
	Дейност ЗВ II - 3.8.5 Осъществяване на строителен и авторски надзор			24 419 лв.									4 884 лв.	19 535 лв.	
	Дейност ЗВ II - 3.8.6 Информация и публичност			4 070 лв.									814 лв.	3 256 лв.	
	Дейност ЗВ II - 3.8.7 Организация и управление на проекта			16 279 лв.									8 140 лв.	8 140 лв.	
	Дейност ЗВ II - 3.8.8 Независим финансов одит на проекта			9 032 лв.										9 032 лв.	
Проект ЗВ II - 3.9 Обновяване на прилещач терен/дворни пространства и площадки в Професионална техническа гимназия				1 060 775 лв.										254 541 лв.	806 234 лв.
	Дейност ЗВ II - 3.9.1 Изготвяне на формуляр за кандидатстване			5 000 лв.										5 000 лв.	
	Дейност ЗВ II - 3.9.2 Разработване на тръжни документации, подготовка и провеждане на процедури за избор на изпълнители			15 000 лв.										15 000 лв.	
	Дейност ЗВ II - 3.9.3 Изготвяне на технически/работен проект по реда на ЗУТ и Наредба 4			28 487 лв.										28 487 лв.	
	Дейност ЗВ II - 3.9.4 Обновяване на прилещач терен/дворни пространства и площадки	Професионална техническа гимназия	Няма изготвен проект	949 560 лв.										189 912 лв.	759 648 лв.
	Дейност ЗВ II - 3.9.5 Осъществяване на строителен и авторски надзор			28 487 лв.										5 697 лв.	22 789 лв.
	Дейност ЗВ II - 3.9.6 Информация и публичност			4 748 лв.										950 лв.	3 798 лв.
	Дейност ЗВ II - 3.9.7 Организация и управление на проекта			18 991 лв.										9 496 лв.	9 496 лв.
	Дейност ЗВ II - 3.9.8 Независим финансов одит на проекта			10 503 лв.											10 503 лв.
Проект 3.10 Доставка ИКТ инфраструктура и съвременни образователни технологии				796 638 лв.							178 250 лв.	618 388 лв.			
	Дейност ЗВ II - 3.10.1 Изготвяне на формуляр за кандидатстване			5 000 лв.							5 000 лв.				

					Q1	Q2	Q3	Q4	2 014	2 015	2 016	2 017	2 018	2 019	2 020
	Деинст ЗВ II - 3.10.2 Разработване на тръжни документи, подготовка и провеждане на процедури за избор на изпълнители			15 000 лв.							15 000 лв.				
	Деинст ЗВ II - 3.10.3 Доставка на обзавеждане и оборудване за нуждите на училищата		Няма изготвен проект	750 000 лв.							150 000 лв.	600 000 лв.			
	Деинст ЗВ II - 3.10.4 Информация и публичност			3 750 лв.							750 лв.	3 000 лв.			
	Деинст ЗВ II - 3.10.5 Организация и управление на проекта			15 000 лв.							7 500 лв.	7 500 лв.			
	Деинст ЗВ II - 3.10.6 Независим финансов одит на проекта			7 888 лв.								7 888 лв.			
Проектна група ЗВ II - 4 Обновяване на обекти на културата				9 109 128 лв.	0 лв.	0 лв.	0 лв.	0 лв.	0 лв.	210 408 лв.	2 083 730 лв.	5 851 466 лв.	963 524 лв.	0 лв.	0 лв.
Проект ЗВ II - 4.1 Изградяване на Многофункционална сграда за администрация и култура, зала за ритуали				6 994 279 лв.							1 440 354 лв.	5 553 925 лв.			
	Деинст ЗВ II - 4.1.1 Разработване на тръжни документи, подготовка и провеждане на процедури за избор на изпълнители			15 000 лв.							15 000 лв.				
	Деинст ЗВ II - 4.1.2 Изградяване на Многофункционална сграда за администрация и култура, зала за ритуали	Многофункционална сграда за администрация и култура, зала за ритуали	има готов инвестиционен проект	4 015 638 лв.							803 128 лв.	3 212 510 лв.			
	Деинст ЗВ II - 4.1.3 Обзавеждане и оборудване			526 641 лв.							105 328 лв.	421 313 лв.			
	Деинст ЗВ II - 4.1.4 Благоустрояване на прилежащ терен			2 040 734 лв.							408 147 лв.	1 632 587 лв.			
	Деинст ЗВ II - 4.1.5 Осъществяване на строителен и авторски надзор			181 691 лв.							36 338 лв.	145 353 лв.			
	Деинст ЗВ II - 4.1.6 Информация и публичност			32 915 лв.							6 583 лв.	26 332 лв.			
	Деинст ЗВ II - 4.1.7 Организация и управление на проекта			131 660 лв.							65 830 лв.	65 830 лв.			
	Деинст ЗВ II - 4.1.8 Независим финансов одит на проекта			50 000 лв.								50 000 лв.			
Проект ЗВ II - 4.2 Изградяване на сцена на открито				853 784 лв.						210 408 лв.	643 376 лв.				
	Деинст ЗВ II - 4.2.1 Изготвяне на финансов анализ			10 000 лв.							10 000 лв.				
	Деинст ЗВ II - 4.2.2 Разработване на тръжни документи, подготовка и провеждане на процедури за избор на изпълнители			15 000 лв.							15 000 лв.				
	Деинст ЗВ II - 4.2.3 Изготвяне на технически/работен проект по реда на ЗУТ и Наредба 4			20 981 лв.							20 981 лв.				
	Деинст ЗВ II - 4.2.4 Изградяване на сцена на открито	Сцена на открито	Няма изготвен проект	434 783 лв.							86 957 лв.	347 826 лв.			
	Деинст ЗВ II - 4.2.5 Обзавеждане и оборудване			60 000 лв.							12 000 лв.	48 000 лв.			

				Q1	Q2	Q3	Q4	2 014	2 015	2 016	2 017	2 018	2 019	2 020
	Дейност ЗВ II - 4.2.6 Благоустрояване на прилежащ терен								52 920 лв.	211 680 лв.				
	Дейност ЗВ II - 4.2.7 Осъществяване на строителен и авторски надзор								4 196 лв.	16 785 лв.				
	Дейност ЗВ II - 4.2.8 Информация и публичност								759 лв.	3 038 лв.				
	Дейност ЗВ II - 4.2.9 Организация и управление на проекта								7 594 лв.	7 594 лв.				
	Дейност ЗВ II - 4.2.10 Независим финансов одит на проекта									8 453 лв.				
Проект ЗВ II - 4.3 Изграждане на културен център (библиотека, читалище)											297 541 лв.	963 524 лв.		
	Дейност ЗВ II - 4.3.1 Изготвяне на формуляр за кандидатстване										5 000 лв.			
	Дейност ЗВ II - 4.3.2 Разработване на тръжни документи, подготовка и провеждане на процедури за избор на изпълнители										15 000 лв.			
	Дейност ЗВ II - 4.3.3 Изготвяне на технически/работен проект по реда на ЗУТ и Наредба 4										31 249 лв.			
	Дейност ЗВ II - 4.3.4 Изграждане на културен център (библиотека, читалище)	Културен център (библиотека, читалище)	Няма изготвен проект								155 962 лв.	623 850 лв.		
	Дейност ЗВ II - 4.3.5 Обзавеждане и оборудване										19 200 лв.	76 800 лв.		
	Дейност ЗВ II - 4.3.6 Благоустрояване на прилежащ терен										52 366 лв.	209 462 лв.		
	Дейност ЗВ II - 4.3.7 Осъществяване на строителен и авторски надзор										6 250 лв.	24 999 лв.		
	Дейност ЗВ II - 4.3.8 Информация и публичност										1 138 лв.	4 551 лв.		
	Дейност ЗВ II - 4.3.9 Организация и управление на проекта										11 376 лв.	11 376 лв.		
	Дейност ЗВ II - 4.3.10 Независим финансов одит на проекта											12 486 лв.		
Проектна група ЗВ II - 5 Обновяване на социална инфраструктура														
Проект ЗВ II - 5.1 Изграждане на социално жилище на 6 етажа в зона В														
	Дейност ЗВ II - 5.1.1 Изготвяне на формуляр за кандидатстване										5 000 лв.			
	Дейност ЗВ II - 5.1.2 Разработване на тръжни документи, подготовка и провеждане на процедури за избор на изпълнители										15 000 лв.			
	Дейност ЗВ II - 5.1.3 Изграждане на социално жилище на 6 етажа в зона В	Социални жилища	Включен по ОС 5 Техническа помощ								507 671 лв.	2 030 683 лв.		
	Дейност ЗВ II - 5.1.4 Осъществяване на строителен и авторски надзор										16 012 лв.	64 048 лв.		

				Q1	Q2	Q3	Q4	2 014	2 015	2 016	2 017	2 018	2 019	2 020
	Дейност ЗВ II - 5.1.5 Облагоряване на прилежащ терен								26 059 лв.	104 237 лв.				
	Дейност ЗВ II - 5.1.6 Обзавеждане и оборудване								21 600 лв.	86 400 лв.				
	предоставянето на образователни услуги, както и на услуги, насочени към превенция на ранното отпадане от училище								70 000 лв.	280 000 лв.				
	Дейност ЗВ II - 5.1.7 Информация и публичност								2 777 лв.	11 107 лв.				
	Дейност ЗВ II - 5.1.8 Организация и управление на проекта								27 767 лв.	27 767 лв.				
	Дейност ЗВ II - 5.1.9 Независим финансов одит на проекта									29 461 лв.				
Проект ЗВ II - 5.2 Изграждане на социално жилище на 4 етажа в зона Д									872 324 лв.	3 339 275 лв.				
	Дейност ЗВ II - 5.2.1 Изготвяне на формуляр за кандидатстване								5 000 лв.					
	Дейност ЗВ II - 5.2.2 Разработване на тръжни документи, подготовка и провеждане на процедури за избор на изпълнители								15 000 лв.					
	Дейност ЗВ II - 5.2.3 Изграждане на социално жилище на 6 етажа в зона В	Социални жилища	Включен по ОС 5 Техническа помощ						669 303 лв.	2 677 211 лв.				
	Дейност ЗВ II - 5.2.4 Осъществяване на строителен и авторски надзор								20 931 лв.	83 724 лв.				
	Дейност ЗВ II - 5.2.5 Облагоряване на прилежащ терен								28 397 лв.	113 587 лв.				
	Дейност ЗВ II - 5.2.6 Обзавеждане и оборудване								24 000 лв.	96 000 лв.				
	предоставянето на образователни услуги, както и на услуги, насочени към превенция на ранното отпадане от училище								70 000 лв.	280 000 лв.				
	Дейност ЗВ II - 5.2.7 Информация и публичност								3 608 лв.	14 434 лв.				
	Дейност ЗВ II - 5.2.8 Организация и управление на проекта								36 085 лв.	36 085 лв.				
	Дейност ЗВ II - 5.2.9 Независим финансов одит на проекта									38 234 лв.				
Проект ЗВ II - 5.3 Изграждане на социално жилище 2 на 4 етажа в зона Д												2 046 657 лв.	517 220 лв.	
	Дейност ЗВ II - 5.3.1 Изготвяне на формуляр за кандидатстване											5 000 лв.		
	Дейност ЗВ II - 5.3.2 Разработване на тръжни документи, подготовка и провеждане на процедури за избор на изпълнители											15 000 лв.		
	Дейност ЗВ II - 5.3.3 Изготвяне на технически/работен проект по реда на ЗУТ и Наредба 4											57 673 лв.		

				Q1	Q2	Q3	Q4	2 014	2 015	2 016	2 017	2 018	2 019	2 020	
	Деинст ЗВ II - 5.3.4 Изграждане на социално жилище на 6 етажа в зона В			1 787 485 лв.								1 787 485 лв.			
	Деинст ЗВ II - 5.3.5 Осъществяване на строителен и авторски надзор			57 673 лв.								57 673 лв.			
	Деинст ЗВ II - 5.3.6 Облагоряване на прилежащ терен	Социални жилища	Няма изготвен проект	134 964 лв.								26 993 лв.	107 971 лв.		
	Деинст ЗВ II - 5.3.7 Обзавеждане и оборудване			84 000 лв.								16 800 лв.	67 200 лв.		
	предоставянето на образователни услуги, както и на услуги, насочени към превенция на ранното отпадане от училище			350 000 лв.								70 000 лв.	280 000 лв.		
	Деинст ЗВ II - 5.3.8 Информация и публичност			10 032 лв.								2 006 лв.	8 026 лв.		
	Деинст ЗВ II - 5.3.9 Организация и управление на проекта			40 129 лв.								8 026 лв.	32 103 лв.		
	Деинст ЗВ II - 5.3.10 Независим финансов одит на проекта			21 920 лв.									21 920 лв.		
Проектна група ЗВ II - 6	Обновяване на спортна инфраструктура			9 190 947 лв.	0 лв.	0 лв.	0 лв.	0 лв.	0 лв.	0 лв.	127 701 лв.	2 253 498 лв.	6 809 748 лв.	0 лв.	0 лв.
Проект ЗВ II - 6.1	Изграждане на спортен комплекс с басейн, многофункционална зала и игрища за различни спортове			8 778 584 лв.								1 968 836 лв.	6 809 748 лв.		
	Деинст ЗВ II - 6.1.1 Изготвяне на финансов анализ			10 000 лв.								10 000 лв.			
	Деинст ЗВ II - 6.1.2 Разработване на тръжни документации, подготовка и провеждане на процедури за избор на изпълнители			15 000 лв.								15 000 лв.			
	Деинст ЗВ II - 6.1.3 Изготвяне на технически/работен проект по реда на ЗУТ и Наредба 4			193 039 лв.								193 039 лв.			
	Деинст ЗВ II - 6.1.4 Изграждане на спортен комплекс с басейн, многофункционална зала и игрища за различни спортове	Спортен комплекс	има ПУП. Предвиденото в УПИ застрояване е със следните показатели: до 2 етажа, с височина до 10 м; плътност 20%; кинт 0.5; минимално озеленяване – 40%; с указано паркиране в УПИ, за зона Оо	8 114 640 лв.								1 622 928 лв.	6 491 712 лв.		
	Деинст ЗВ II - 6.1.5 Осъществяване на строителен и авторски надзор			193 039 лв.								38 608 лв.	154 431 лв.		
	Деинст ЗВ II - 6.1.6 Информация и публичност			40 573 лв.								8 115 лв.	32 459 лв.		
	Деинст ЗВ II - 6.1.7 Организация и управление на проекта			162 293 лв.								81 146 лв.	81 146 лв.		
	Деинст ЗВ II - 6.1.8 Независим финансов одит на проекта			50 000 лв.									50 000 лв.		

				Q1	Q2	Q3	Q4	2 014	2 015	2 016	2 017	2 018	2 019	2 020
Проект ЗВ II - 6.2 Изграждане на открити игрища - 2 игрища за футбол, 1 за волейбол/баскетбол и 2 тенискорта.			274 578 лв.							81 197 лв.	193 380 лв.			
Деинност ЗВ II - 6.2.1 Изготвяне на финансов анализ			10 000 лв.							10 000 лв.				
Деинност ЗВ II - 6.2.2 Разработване на тържни документи, подготовка и провеждане на процедури за избор на изпълнители			15 000 лв.							15 000 лв.				
Деинност ЗВ II - 6.2.3 Изготвяне на технически/работен проект по реда на ЗУТ и Наредба 4			6 826 лв.							6 826 лв.				
Деинност ЗВ II - 6.2.4 Изграждане на открити игрища - 2 игрища за футбол, 1 за волейбол/баскетбол и 2 тенискорта	Открити игрища	Няма изготвен проект	227 520 лв.							45 504 лв.	182 016 лв.			
Деинност ЗВ II - 6.2.5 Осъществяване на строителен и авторски надзор			6 826 лв.							1 365 лв.	5 460 лв.			
Деинност ЗВ II - 6.2.6 Информация и публичност			1 138 лв.							228 лв.	910 лв.			
Деинност ЗВ II - 6.2.7 Организация и управление на проекта			4 550 лв.							2 275 лв.	2 275 лв.			
Деинност ЗВ II - 6.2.8 Независим финансов одит на проекта			2 719 лв.								2 719 лв.			
Проект ЗВ II - 6.3 Облагородяване на тревната площ с цел създаване привлекателен терен за инвеститори за развитието на спорт и атракции			137 785 лв.							46 503 лв.	91 282 лв.			
Деинност ЗВ II - 6.3.1 Изготвяне на формуляр за кандидатстване			5 000 лв.							5 000 лв.				
Деинност ЗВ II - 6.3.2 Разработване на тържни документи, подготовка и провеждане на процедури за избор на изпълнители			15 000 лв.							15 000 лв.				
Деинност ЗВ II - 6.3.3 Изготвяне на технически/работен проект по реда на ЗУТ и Наредба 4			3 219 лв.							3 219 лв.				
Деинност ЗВ II - 6.3.4 Облагородяване на тревната площ с цел създаване привлекателен терен за инвеститори за развитието на спорт и атракции	Облагородяване на Зелено пространство за спорт и атракции	Няма изготвен проект	107 300 лв.							21 460 лв.	85 840 лв.			
Деинност ЗВ II - 6.3.5 Осъществяване на строителен и авторски надзор			3 219 лв.							644 лв.	2 575 лв.			
Деинност ЗВ II - 6.3.6 Информация и публичност			537 лв.							107 лв.	429 лв.			
Деинност ЗВ II - 6.3.7 Организация и управление на проекта			2 146 лв.							1 073 лв.	1 073 лв.			
Деинност ЗВ II - 6.3.8 Независим финансов одит на проекта			1 364 лв.								1 364 лв.			
		ОБЩО ЗА ЗВ II	88 300 879 лв.	0 лв.	20 000 лв.	5 324 лв.	309 478 лв.	334 802 лв.	5 000 537 лв.	18 888 453 лв.	20 367 551 лв.	24 522 293 лв.	10 780 938 лв.	8 406 305 лв.

Механизми за организация и управление на плана

1.1 Управление и изпълнение

Планът за управление и наблюдение е организационно-управленски инструмент за реализация на ИПГВР и представлява неразделна част от него. Планът е съобразен с наличния институционален капацитет и осъществяваните функции от органите на местното самоуправление и общинската администрация, както и с принципа на взаимодействие със заинтересованите страни.

I. Участници

В управлението, изпълнението и наблюдението на ИПГВР на община Бургас са ангажирани следните органи, административни звена от общинската администрация и представители на бизнеса и гражданското общество:

1. Общински съвет на община Бургас;
2. Кмет на община Бургас;
3. Заместник-кмет по европейски политики и околна среда. Заместник-кметът е председател на Комитета за наблюдение;
4. Комитет за наблюдение. Комитетът за наблюдение е помощен орган за изпълнението и наблюдението на ИПГВР със съгласувателни и съвещателни функции и включва представители на всички заинтересовани страни;
5. Ръководители на проекти. Ръководителят на проект се определя със заповед на кмета на общината и ръководи изпълнението на всеки проект, получил одобрение за финансиране от структурен фонд;
6. Отдел "Инвестиционни проекти" в Дирекция „Европейски политики и програми“. Съгласно Устройствения правилник на общинската администрация – Община Бургас Отдел „Инвестиционни проекти“:
 - а) Организира и координира подготовката и разработването на проектни предложения за финансиране на компоненти на общинската инфраструктура по Оперативните програми, Структурните и Кохезионния фондове на ЕС и други финансови инструменти;
 - б) Подпомага методически звената за изпълнение на инвестиционни проекти, свързани с модернизирани на общинската инфраструктура;
 - в) Осъществява непрекъснатата комуникация с ресорните звена от общинска администрация с оглед гарантиране на интегритета на изпълняваните проекти с общата инвестиционна политика на общината;
 - г) Генерира и поддържа актуална информация за възможностите за финансиране на общински инвестиционни проекти с приоритетно значение;
 - д) Подпомага процеса на инвестиционно планиране в Община Бургас;
 - е) Организира изготвянето на периодични доклади за напредъка на инвестиционните проекти, финансирани по Оперативни и други донорски програми, пред ръководството на общината, съответните европейски и национални органи и наблюдаващи институции.
7. Представители на бизнеса и гражданското общество като участници в Комитета за наблюдение.

II. Отговорности на участниците

1. Общинският съвет обсъжда и приема ИПГВР, обсъжда и приема годишен план за изпълнение на ИПГВР за съответната година, разглежда и одобрява годишните отчети за изпълнение на плана, обсъжда и приема предложенията за изменение на ИПГВР, одобрява междинната оценка за изпълнение на ИПГВР.
2. Кметът на общината ръководи, организира и контролира изпълнението на ИПГВР, като може на делегира тези правомощия на заместник-кмета по европейски политики и околна среда. Кметът организира подготовката и внася в заседание на Общинския съвет годишния план за изпълнение на ИПГВР за съответната година, годишните отчети, мотивирани предложения за изменение на ИПГВР, междинната оценка за изпълнение на плана.
3. Комитетът за наблюдение следи напредъка в изпълнението на годишните планове за изпълнение на ИПГВР, обсъжда и мотивирано предлага промени в ИПГВР на база на променени обстоятелства и/или възникнали проблеми, разглежда и приема годишните доклади.
4. Ръководителите на проектите предоставят информация относно план-графика за изпълнение на проектите и финансовия план, както и регулярни доклади за напредъка по проектите, с идентифицирани рискове и мерки за преодоляването им.
5. Отдел "Инвестиционни проекти" подпомага заместник-кмета по европейски проекти и околна среда като председател на Комитета за наблюдение при осъществяването на изпълнението и наблюдението на ИПГВР и осъществява функциите на секретариат на Комитета за наблюдение.
6. Представителите на бизнеса и гражданското общество участват чрез правото на съвещателен глас в Комитета за наблюдение изпълнението на ИПГВР.

III. Управление на изпълнението на ИПГВР

Изпълнението на ИПГВР се осъществява чрез реализирането на планираните конкретни проекти и се планира ежегодно.

1. Общинският съвет управлява изпълнението чрез приемане на годишния план за изпълнение на ИПГВР със съответното финансово обезпечаване.
2. Функциите по ръководство и организация на изпълнението на ИПГВР се осъществяват от кмета на общината. Кметът може да делегира тези функции на заместник-кмета по европейски проекти и околна среда.
3. Изпълнението на всеки проект, получил одобрение за финансиране от съответния фонд или програма се управлява от създаденото звено за управление на проекта.
4. Отдел „Инвестиционни проекти“ подпомага методически звената за изпълнение на инвестиционни проекти.

Управлението се осъществява отгоре надолу:

5. Планирането на изпълнението се осъществява отдолу нагоре:
 - 5.1. Звената за управление чрез ръководителите на проектите предоставят на отдел „Инвестиционни проекти“ в дирекция „Европейски политики и програми“ план-графика за изпълнение на проекта и финансовия план.
 - 5.2. Въз основа на план-графиките и финансовите планове на отделните проекти отдел „Инвестиционни проекти“ в срок до 1 декември подготвя годишен план за изпълнение на ИПГВР за следващата година, с включени дефинираните проекти за съответната година; план-графика за изпълнението им и съответния финансов план. При подготовката на годишния план за изпълнение отдел „Инвестиционни проекти“ работи в координация и сътрудничество с Отдел "Бюджет" в дирекция "Бюджет и финанси", дирекция „Правно-нормативно обслужване“, дирекция "Устройство на територията", дирекция „Строителство“ и дирекция „Общинска собственост“.
 - 5.3. Годишният план се представя на кмета за одобрение;
 - 5.4. Кметът внася годишния план в Общинския съвет;
 - 5.5. Общинският съвет обсъжда и приема годишния план за изпълнение на ИПГВР.

1.2 Наблюдение и включване на заинтересованите страни

Наблюдение на изпълнението

1. Наблюдението на реализацията на ИПГВР включва:

- проследяване на индикаторите за наблюдение на изпълнението на плана;
- периодичен преглед на постигнатия напредък в изпълнението на плана;
- разглеждане на резултатите от изпълнението на проектите и степента на постигане на стратегията на плана;
- установяване и очертаване на тенденции, проблеми с особена важност, ограничителни фактори, перспективи за развитие;
- разглеждане на резултатите от междинната оценка;
- разглеждане на финансовото изпълнение на ИПГВР.

2. Наблюдението на изпълнението на ИПГВР се извършва от Общинския съвет, кмета на Общината и Комитета за наблюдение

2.1. Общинския съвет разглежда и одобрява годишните отчети за изпълнение на плана, обсъжда и приема предложенията за изменение на ИПГВР, одобрява междинната оценка за изпълнение на ИПГВР.

2.2. Кметът на общината ръководи подготовката на годишните отчети, съгласува мотивираните предложения за изменение на ИПГВР, възлага подготовката на междинната оценка за изпълнение на плана.

2.3. Комитетът за наблюдение е помощен орган със съветателни и консултативни функции. Комитетът за наблюдение следи напредъка в изпълнението на годишната програма за реализация на ИПГВР, обсъжда и мотивирано предлага промени в ИПГВР на база на променени обстоятелства и/или възникнали проблеми, разглежда и приема годишните доклади.

2.4. Към Комитета за наблюдение се създават подкомитети в областите на интервенции: „градска среда и икономическа зона“, „социална инфраструктура“, „образователна инфраструктура“, „интегриран градски транспорт“, „енергийна ефективност“, „екология и опазване на околната среда“ и „културна инфраструктура“. Подкомитетите наблюдават изпълнението на проектите от проектни групи и разглеждат конкретни проблеми, възникнали при изпълнението на проектите от проектни групи, дават препоръки и становища и отправят предложения към Комитета по отношение на постъпили заключения и препоръки от обществени организации, кръгли маси, конференции във връзка с проектите в съответните области на интервенция, изпълнението и отчитането на проектите и други важни въпроси, свързани с реализирането на проектите в рамките на ИПГВР. Предложенията за решение на проблемите, формулирани в рамките на подкомитетите се представят за гласуване на Комитета за наблюдение.

2.5. Отдел „Инвестиционни проекти“ в общинската администрация изпълнява функциите на секретариат на комитета за наблюдение.

3. Комитет за наблюдение

3.1. Състав на комитета и подкомитетите

А) Комитетът за наблюдение се състои от председател и членове.

Председател е заместник-кметът по европейски политики и околна среда.

В Комитета за наблюдение се включват като членове представители на Общинския съвет, на общинската администрация и на всички заинтересовани страни – бизнес инвеститори, браншови организации, неправителствени организации, меди.

Представителите на Общинския съвет и на общинската администрация се определят от председателя на Общинския съвет, респективно кмета на общината.

Заинтересованите страни се идентифицират от отдел „Инвестиционни проекти“ и се уведомяват за необходимостта от определяне на представител. Представителите на заинтересованите страни се определят от съответния ръководител.

Поименният състав на Комитета за наблюдение се посочва в заповед на кмета.

Б) Поименният състав на подкомитетите и техните председатели се определят с решение на Комитета за наблюдение. В подкомитетите се включват представители на регионалните структури на държавната администрация. Председателите са членове на Комитета.

3.2. Функции на председателя

Председателят на Комитета определя дневния ред на заседанията, насрочва и ръководи заседанията и работата, докладва напредъка в изпълнението на ИПГВР.

При отсъствие на председателя, заседанията се провеждат под председателството на определен от него член на Комитета за всеки конкретен случай.

3.3. Правомощия на членовете

Членовете на Комитета участват в заседанията и във вземането на решения, внасят за разглеждане актуални въпроси във връзка с изпълнение на ИПГВР, информират Комитета за извършената от тях работа, отговарят за изпълнението на решенията на Комитета, които се отнасят до тях.

3.4. Заседания на Комитета за наблюдение

Комитетът провежда заседания най-малко два пъти годишно. Едно от заседанията на Комитета за наблюдение е свързано с представянето на годишната програма за изпълнение на ИПГВР, второто – с обсъждане на отчета за изпълнението на програмата за предходната година.

Заседанията на Комитета за наблюдение са редовни, ако на тях присъстват повече от половината членове.

За участие в заседанията на Комитета председателят може да покани представители на различни заинтересовани страни – структури и организации, които имат конкретно отношение към обсъжданите проекти в ИПГВР. В заседанията могат да бъдат канени и експерти по конкретни въпроси от работата на Комитета.

Заседанията на Комитета са закрити. По предложение на председателя комитетът може да вземе решение конкретно заседание да е открито, като при разглеждане на определени точки от дневния ред могат да бъдат допускани външни лица, на които се дава възможност да изразят мнения/становища.

3.5. Вземане на решения

Комитетът за наблюдение взема решенията си с консенсус.

В случаите, когато не може да се постигне консенсус, решението се взема с мнозинство от 2/3 от присъстващите на заседанието членове на Комитета.

3.6. Секретариат на Комитета

Координацията, административната и техническата работа, свързани с дейността на Комитета се изпълняват от Отдел „Инвестиционни проекти“, който изпълнява функциите на секретариат. Отделът изготвя план-график на заседанията на Комитета, организира подготовката и провеждането на заседанията, осигурява разпространението на дневния ред и на всички документи, необходими за провеждането на заседанията, изготвя протоколите от заседанията, води отчетност за становищата и решенията, приети от Комитета, координира изпълнението на решенията и необходимия обмен на информация между заинтересованите страни, съхранява документите от заседанията. Цялата кореспонденция, свързана с работата на Комитета се адресира до секретариата.

3.7. Организация на работата

Заседанията на Комитета се свикват от председателя.

Мотивирано искане за свикване на заседание може да направи всеки член на Комитета за наблюдение.

Дневният ред се определя от председателя на Комитета по предложение на секретариата.

Дневният ред и всички материали се изпращат на членовете най-малко 10 работни дни преди заседанието, в това число и по електронен път.

Членовете на Комитета за наблюдение могат да изпратят своите предварителни становища по материалите на заседанието до три работни дни преди датата на заседанието.

При извънредни случаи и спешни въпроси председателят може да реши сроковете да бъдат съкратени, като уведомяването може да стане и по телефона.

В рамките на 3 работни дни след заседанието, на членовете се изпращат решенията, по които трябва да се предприемат действия.

Проектът на протокол от заседанието се изготвя от Отдел „Инвестиционни проекти“, изпраща се на присъстващите членове на Комитета, в случай на корекции секретариатът ги отразява и изготвя окончателния вариант на протокола.

Протоколът от заседанието се подписва от председателя на Комитета за наблюдение.

1.3 Отчетност и оценка

Изпълнението на ИПГВР се отчита периодично:

1. Ръководителите на проектите представят в Комитета за наблюдение тримесечни доклади за напредъка по проекта. Докладите съдържат отчет за извършените дейности, идентифицираните рискове и мерки за преодоляването им.

2. Ежегодно до 31 март на съответната година отдел „Инвестиционни проекти“ подготвя отчет за изпълнението на ИПГВР. Отчетът съдържа постигнатите междинни резултати по конкретните проекти, изпълнението на ИПГВР като цяло. В отчета се проследява изпълнението на индикаторите, заложи в плана.

Отчетът се обсъжда на заседание на Комитета за наблюдение и се внася от кмета на Община Бургас в Общинския съвет.

3. При необходимост от коригиращи мерки и промяна в цялостната програма за изпълнение на ИПГВР отдел „Инвестиционни проекти“ подготвя доклад до Комитета за наблюдение.

наолюдение.

В случай, че Комитетът одобри мотивираната необходимост от промяна на ИПГВР, кметът внася за разглеждане от Общинския съвет искане за изменение на плана. Причините могат да са свързани с обстоятелства съгласно указанията на МРРБ за изменение на плановете.

Решението за актуализация се приема от Общинския съвет по предложение на кмета.

4. В средата на програмния период се извършва междинна оценка на напредъка на изпълнението на плана, която отчита и анализира изпълнението на резултатите, степента на постигане на индикаторите, усвоения ресурс и степента на постигане на целите.

Докладът от междинната оценка се представя пред Комитета за наблюдение и при необходимост се взема решение за искане на изменение на ИПГВР.

Докладът от междинната оценка се представя и пред Общинския съвет.

VI. Прозрачност и паралелен контрол при изпълнението на ИПГВР

1. С цел осигуряване на прозрачност и максимална информираност на обществото за напредъка при изпълнението на ИПГВР, годишните доклади за изпълнението на плана и докладът от междинната оценка се публикуват на сайта на община Бургас.

2. Годишният доклад за изпълнението на ИПГВР преди внасянето му в Общинския съвет подлежи на публично обсъждане.

3. При констатирана необходимост от промяна на ИПГВР, преди внасянето за разглеждане на предложението от Общинския съвет, предложението се обсъжда със заинтересованите страни, като освен публикуване на предложението на интернет страницата на Общината, се организират и обществени консултации.

4. Общественият контрол се осъществява и чрез включване в Комитета за наблюдение на представители на заинтересованите страни, идентифицирани от отдел „Инвестиционни проекти“. Чрез Комитета за наблюдение се осигурява непрекъснат обществен контрол при изпълнението на плана и при неговото актуализиране.

Актове

За изпълнение на Плана за управление и наблюдение на ИПГВР кметът на община Бургас издава заповед, с която създава Комитет за наблюдение, посочва поименния му състав и определя правилата за работата му.

Социална Зона

			Базови стойности	Очаквани резултати в следствие прилагането на ИПГВР	Очаквани крайни стойности
индикатори, произтичащи от очакваните резултати, с които се измерват положителните изменения в градската среда с пряк принос за повишаване на качеството на живот	обновени многофамилни жилищни сгради	РЗП		179500	179500
	повишено качество на публичната и работната физическа среда (брой обществени сгради с приложени мерки за достъп на хора в неравностойно положение)	брой обекти	20	23	43
	подобрена достъпност (брой нови/реновирани градски пространства - паркове, градини, площади, междублокови пространства, с приложени мерки за достъп на хора в неравностойно положение)	кв.м.	31169,5	641870	673039,5
	енерго ефективност на сгради (брой сгради, които реализират спестявания на топлинна, вода и електроенергия (MWh) от прилагането на мерки за енергийна ефективност в обществени сгради)	брой сгради	28	23	51
индикатори, свързани с използваните ресурси, при които се отчита синергичния ефект	брой публични обекти с улеснен достъп за лица в неравностойно положение	брой обекти и пространства	20	23	43
индикатори, свързани с въздействието върху развитието на територията	увеличена посещаемост до обекти на културната инфраструктура	%	0%	60%	изменение от 60%
	повишено качество на здравно обслужване, социални грижи, образование, култура	интервенции обекти	42	19	61
	брой проекти с фокус интегриране на групите в неравностойно положение	брой проекти	1	3	4
	относителен дял на населението на града, положително засегнато от реализираните проекти в ИПГВР	%	0%	30%	30%
	относителен дял на територията (от общата територия на града/общината) придобила повишено качество на публичната и работната физическа среда	дял от цялата територия	0%	11%	11%

Програма за реализация на зона за въздействие

Име на бенефициента:

община Бургас

Зона на въздействие:

Зона на въздействие с икономически функции (ЗВ III)

Анотация

1.1 Предмет на програмата за реализация

идентифицираните проекти - времева и финансова рамка, продължителност и последователност на проектите с оглед тяхната взаимовръзка и необходимост/възможност за надграждане и постигане на интегриран ефект на ниво зона за въздействие; финансов план за изпълнение и разпределение на ресурса по източници на финансиране. Програмата за реализация на ИПГВР Бургас съобразява проектната готовност на дефинираните проекти към момента на разработването и, възможността на общината да съфинансира и обратно финансира съответните проекти на годишна база, включително чрез използване на мостово финансиране от фонд ФЛАГ; допустимите интервенции за финансиране по ОПРР, ОПНОИР и ОПРЧР към 2014 г., както и приложимия механизъм за финансиране - грантово финансиране/финансов инженеринг инструмент/комбинирано финансиране. При разработването на програмата е извършено приоритизиране и оценка на осъществимостта на планираните интервенции и проекти чрез се изследване на приоритетни за изпълнение проекти и интервенции, в съответствие с необходимост от намеса за решаване на идентифицирани проблеми, проектната готовност, зрялост,

1.2 Специфична цел на ИПГВР за зоната

Специфична цел 1: Засилване на конкурентноспособността на местната икономика, чрез изграждане на модерни и комплексно-устроени индустриални бизнес зони

Специфична цел 2: Осигуряване на достъпност чрез изграждане на ефикасни и устойчиви интегрирани градски транспортни системи

Специфична цел 3: Привличане и развитие на бизнеса чрез облагородяване на изоставени общински или частни сгради и терени

Специфична цел 4: Насърчаване внедряването на високи технологии и иновации в местната икономика за стимулиране развитието на икономически ефективен и устойчив производствения сектор

1.3 Групи проекти за постигане на специфичната цел

съответно рехабилитация и изграждане на техническа и транспортна инфраструктура, благоустрояване на градската жизнена среда, обновяване на обекти на общинската администрация, културната и образователна инфраструктура, както и политики за опазване, популяризиране и социализиране на недвижими културни ценности и политики за развитие на икономика на знанието. Ще се постигне стандарт и по отношение на хоризонталния въпрос за достъпа на хора с увреждания както до административните сгради, така и в общественото пространство около сградите. Проектните групи са структурирани на териториален принцип и с оглед типа интервенция спрямо типа интервенция, което корелира и с механизма на финансиране. Чрез реализирането на отделните проектни групи ще се постигне интегрино въздействие в рамките на отделните структурни единици. Отделните проектни групи съчетават финансиране между различни финансови източници с оглед типа интервенции. В рамките на зоната са изведени следните групи проекти: 1. Проектна група Благоустрояване на градската

1.4 Очаквани резултати от реализацията на програмата на ниво зона на въздействие с

Рехабилитирани улици с прилежащите им тротоари, улично озеленяване, елементи на градски дизайнащите им тротоари, улично озеленяване, елементи на градски дизайн - 27 км. и обособени 380 нови паркоместа

Брой проекти, подкрепящи ръст на инвестициите и разширени икономически активности - брой проекти - 3

Надграждане на на системата на интегриран градски транспорт - 2 000 паркоместа
Относителен дял на територията (от общата територия на града/общината) придобила повишено качество на публичната и работната физическа среда - процент на зоната от цялата площ на града - 35,00%

Индикативният списък на програмата за реализация включва проектите и дейностите, предвидени в ИПГВР, с общи

Таблица № Индикативен списък за групи от проекти в град Бургас, включени в ИПГВР

Проекти по видове и зони на въздействие	Отношение към подпомаганите операции на ОП	Проектна готовност (вид на проекта)	Срок на изпълнение в месеци	процедури по ЗОП (вид)	Размер на разходите										Коментари
					общо за проекта*	СКФ средства	Собствени средства - съфинансиране	Изцяло собствени средства	РБ	НФ	други инв фондове	частни инвеститори	други донори	дарения	
Проектна група ЗВ III - 1 Благоустройство на градската жизнена среда					45 183 393 лв.	38 405 884 лв.	6 777 509 лв.	0 лв.	0 лв.	0 лв.	0 лв.	0 лв.	0 лв.	0 лв.	
Проект ЗВ III - 1.1 Обновяване на градска жизнена среда в СПЗ и ЮПЗ - ул. Крайезерна	ОПРР приоритетна ос 1 операция: 1.2/ ОПОС	има проект за пътен възел между ул. Крайезерна и бул. Проф. Яким Якимовна	36	Открита процедура по ЗОП	11 560 162 лв.	9 826 138 лв.	1 734 024 лв.	Н/П							
Дейност ЗВ III - 1.1.1 Изготвяне на формуляр за кандидатстване					5 000 лв.	4 250 лв.	750 лв.								
Дейност ЗВ III - 1.1.2 Разработване на тръжни документации, подготовка и провеждане на процедури за избор на изпълнители					15 000 лв.	12 750 лв.	2 250 лв.								
Дейност ЗВ III - 1.1.3 Изготвяне на технически/работни проекти по реда на ЗУТ и Наредба 4 за обектите, които нямат					295 884 лв.	251 501 лв.	44 383 лв.								
Дейност ЗВ III - 1.1.4 Облагородяване/изграждане на публични пространства за широк обществен достъп и реабилитация и изграждане на улична мрежа					9 862 800 лв.	8 383 380 лв.	1 479 420 лв.								
Непредвидени разходи за СМР – в размер до 8% от стойността на строителните и монтажните дейности					789 024 лв.	670 670 лв.	118 354 лв.								
Дейност ЗВ III - 1.1.5 Осъществяване на строителен и авторски надзор					295 884 лв.	251 501 лв.	44 383 лв.								
Дейност ЗВ III - 1.1.6 Информация и публичност					49 314 лв.	41 917 лв.	7 397 лв.								
Дейност ЗВ III - 1.1.7 Организация и управление на проекта					197 256 лв.	167 668 лв.	29 588 лв.								
Дейност ЗВ III - 1.1.8 Независим финансов одит на проекта					50 000 лв.	42 500 лв.	7 500 лв.								
Проект ЗВ III - 1.2 Обновяване на градска жизнена среда в СПЗ и ЮПЗ до ул. Спортна (А)	ОПРР приоритетна ос 1 операция: 1.2/ ОПОС	има проект за пътен възел между бул. Одрин и бул. Струга	36	Открита процедура по ЗОП	7 761 087 лв.	6 596 924 лв.	1 164 163 лв.								
Дейност ЗВ III - 1.2.1 Изготвяне на формуляр за кандидатстване					5 000 лв.	4 250 лв.	750 лв.								
Дейност ЗВ III - 1.2.2 Разработване на тръжни документации, подготовка и провеждане на процедури за избор на изпълнители					15 000 лв.	12 750 лв.	2 250 лв.								
Дейност ЗВ III - 1.2.3 Изготвяне на технически/работни проекти по реда на ЗУТ и Наредба 4 за обектите, които нямат					74 680 лв.	63 478 лв.	11 202 лв.								
Дейност ЗВ III - 1.2.4 Облагородяване/изграждане на публични пространства за широк обществен достъп и реабилитация и изграждане на улична мрежа					6 710 490 лв.	5 703 917 лв.	1 006 574 лв.								
Непредвидени разходи за СМР – в размер до 8% от стойността на строителните и монтажните дейности					536 839 лв.	456 313 лв.	80 526 лв.								
Дейност ЗВ III - 1.2.5 Осъществяване на строителен и авторски надзор					201 315 лв.	171 118 лв.	30 197 лв.								

Дейност ЗВ III - 1.2.6 Информация и публичност					33 552 лв.	28 520 лв.	5 033 лв.								
Дейност ЗВ III - 1.2.7 Организация и управление на проекта					134 210 лв.	114 078 лв.	20 131 лв.								
Дейност ЗВ III - 1.2.8 Независим финансов одит на проекта					50 000 лв.	42 500 лв.	7 500 лв.								
Проект ЗВ III - 1.3 Обновяване на градска жизнена среда в СПЗ и ЮПЗ до ул. Спортна (А)	ОПРР приоритетна ос 1 операция: 1.2/ ОПОС	Няма изготвен проект	36	Открита процедура по ЗОП	651 023 лв.	553 369 лв.	97 653 лв.								
Дейност ЗВ III - 1.3.1 Изготвяне на формуляр за кандидатстване					5 000 лв.	4 250 лв.	750 лв.								
Дейност ЗВ III - 1.3.2 Разработване на тръжни документации, подготовка и провеждане на процедури за избор на изпълнители					15 000 лв.	12 750 лв.	2 250 лв.								
Дейност ЗВ III - 1.3.3 Изготвяне на технически/работни проекти по реда на ЗУТ и Наредба 4 за обектите, които нямат					16 037 лв.	13 631 лв.	2 405 лв.								
Дейност ЗВ III - 1.3.4 Облагородяване/изграждане на публични пространства за широк обществен достъп и реабилитация и изграждане на улична мрежа					534 553 лв.	454 370 лв.	80 183 лв.								
Непредвидени разходи за СМР – в размер до 8% от стойността на строителните и монтажните дейности					44 587 лв.	37 899 лв.	6 688 лв.								
Дейност ЗВ III - 1.3.5 Осъществяване на строителен и авторски надзор					16 037 лв.	13 631 лв.	2 405 лв.								
Дейност ЗВ III - 1.3.6 Информация и публичност					2 673 лв.	2 272 лв.	401 лв.								
Дейност ЗВ III - 1.3.7 Организация и управление на проекта					10 691 лв.	9 087 лв.	1 604 лв.								
Дейност ЗВ III - 1.3.8 Независим финансов одит на проекта					6 446 лв.	5 479 лв.	967 лв.								
Проект ЗВ III - 1.4 Обновяване на градска жизнена среда в ЮПЗ от ул. Спортна до пътен възел Юг, кв. Победа и кв. Акации (Б)	ОПРР приоритетна ос 1 операция: 1.2/ ОПОС	Няма изготвен проект	36	Открита процедура по ЗОП	7 581 589 лв.	6 444 351 лв.	1 137 238 лв.								
Дейност ЗВ III - 1.4.1 Изготвяне на формуляр за кандидатстване					5 000 лв.	4 250 лв.	750 лв.								
Дейност ЗВ III - 1.4.2 Разработване на тръжни документации, подготовка и провеждане на процедури за избор на изпълнители					15 000 лв.	12 750 лв.	2 250 лв.								
Дейност ЗВ III - 1.4.3 Изготвяне на технически/работни проекти по реда на ЗУТ и Наредба 4 за обектите, които нямат					192 862 лв.	163 933 лв.	28 929 лв.								
Дейност ЗВ III - 1.4.4 Облагородяване/изграждане на публични пространства за широк обществен достъп и реабилитация и изграждане на улична мрежа					6 428 737 лв.	5 464 427 лв.	964 311 лв.								
Непредвидени разходи за СМР – в размер до 8% от стойността на строителните и монтажните дейности					536 409 лв.	455 947 лв.	80 461 лв.								
Дейност ЗВ III - 1.4.5 Осъществяване на строителен и авторски надзор					192 862 лв.	163 933 лв.	28 929 лв.								
Дейност ЗВ III - 1.4.6 Информация и публичност					32 144 лв.	27 322 лв.	4 822 лв.								
Дейност ЗВ III - 1.4.7 Организация и управление на проекта					128 575 лв.	109 289 лв.	19 286 лв.								
Дейност ЗВ III - 1.4.8 Независим финансов одит на проекта					50 000 лв.	42 500 лв.	7 500 лв.								

Проект ЗВ III - 1.5 Обновяване на градска жизнена среда в . ЮПЗ от ул. Спортна до пътен възел Юг, кв. Победа и кв. Акации (Б)	ОПРР приоритетна ос 1 операция: 1.2/ ОПОС	Няма изготвен проект	36	Открита процедура по ЗОП	2 991 450 лв.	2 542 732 лв.	448 717 лв.										
Дейност ЗВ III - 1.5.1 Изготвяне на формуляр за кандидатстване					5 000 лв.	4 250 лв.	750 лв.										
Дейност ЗВ III - 1.5.2 Разработване на тръжни документации, подготовка и провеждане на процедури за избор на изпълнители					15 000 лв.	12 750 лв.	2 250 лв.										
Дейност ЗВ III - 1.5.3 Изготвяне на технически/работни проекти по реда на ЗУТ и Наредба 4 за обектите, които нямат					75 230 лв.	63 946 лв.	11 285 лв.										
Дейност ЗВ III - 1.5.4 Облагородяване/изграждане на публични пространства за широк обществен достъп и реабилитация и изграждане на улична мрежа					2 507 682 лв.	2 131 530 лв.	376 152 лв.										
Непредвидени разходи за СМР – в размер до 8% от стойността на строителните и монтажните дейности					200 615 лв.	170 522 лв.	30 092 лв.										
Дейност ЗВ III - 1.5.5 Осъществяване на строителен и авторски надзор					75 230 лв.	63 946 лв.	11 285 лв.										
Дейност ЗВ III - 1.5.6 Информация и публичност					12 538 лв.	10 658 лв.	1 881 лв.										
Дейност ЗВ III - 1.5.7 Организация и управление на проекта					50 154 лв.	42 631 лв.	7 523 лв.										
Дейност ЗВ III - 1.5.8 Независим финансов одит на проекта					50 000 лв.	42 500 лв.	7 500 лв.										
Проект ЗВ III - 1.6 Обновяване на градска жизнена среда в ЮПЗ-Запад (В) - улица зад мн. Vicolage към преливници на ез. Мандра	ОПРР приоритетна ос 1 операция: 1.2	Няма изготвен проект	36	Открита процедура по ЗОП	2 557 036 лв.	2 173 481 лв.	383 555 лв.										
Дейност ЗВ III - 1.6.1 Изготвяне на формуляр за кандидатстване					5 000 лв.	4 250 лв.	750 лв.										
Дейност ЗВ III - 1.6.2 Разработване на тръжни документации, подготовка и провеждане на процедури за избор на изпълнители					15 000 лв.	12 750 лв.	2 250 лв.										
Дейност ЗВ III - 1.6.3 Изготвяне на технически/работни проекти по реда на ЗУТ и Наредба 4 за обектите, които нямат					64 679 лв.	54 978 лв.	9 702 лв.										
Дейност ЗВ III - 1.6.4 Облагородяване/изграждане на публични пространства за широк обществен достъп и реабилитация и изграждане на улична мрежа					2 155 982 лв.	1 832 585 лв.	323 397 лв.										
Непредвидени разходи за СМР – в размер до 8% от стойността на строителните и монтажните дейности					172 479 лв.	146 607 лв.	25 872 лв.										
Дейност ЗВ III - 1.6.5 Осъществяване на строителен и авторски надзор					64 679 лв.	54 978 лв.	9 702 лв.										
Дейност ЗВ III - 1.6.6 Информация и публичност					10 780 лв.	9 163 лв.	1 617 лв.										
Дейност ЗВ III - 1.6.7 Организация и управление на проекта					43 120 лв.	36 652 лв.	6 468 лв.										
Дейност ЗВ III - 1.6.8 Независим финансов одит на проекта					25 317 лв.	21 520 лв.	3 798 лв.										
Проект ЗВ III - 1.7 Обновяване на градска жизнена среда - 13 нови улици в ЮПЗ-Запад, една пешеходна алея и 153 паркоместа	ОПРР приоритетна ос 1 операция: 1.2	Няма изготвен проект	36	Открита процедура по ЗОП	4 597 811 лв.	3 908 139 лв.	689 672 лв.										
Дейност ЗВ III - 1.7.1 Изготвяне на формуляр за кандидатстване					5 000 лв.	4 250 лв.	750 лв.										

Дейност ЗВ III - 1.7.2 Разработване на тръжни документации, подготовка и провеждане на процедури за избор на изпълнители					15 000 лв.	12 750 лв.	2 250 лв.										
Дейност ЗВ III - 1.7.3 Изготвяне на технически/работни проекти по реда на ЗУТ и Наредба 4 за обектите, които нямат					116 711 лв.	99 205 лв.	17 507 лв.										
Дейност ЗВ III - 1.7.4 Облагородяване/изграждане на публични пространства за широк обществен достъп и реабилитация и изграждане на улична мрежа					3 890 376 лв.	3 306 820 лв.	583 556 лв.										
Непредвидени разходи за СМР – в размер до 8% от стойността на строителните и монтажните дейности					311 230 лв.	264 546 лв.	46 685 лв.										
Дейност ЗВ III - 1.7.5 Осъществяване на строителен и авторски надзор					116 711 лв.	99 205 лв.	17 507 лв.										
Дейност ЗВ III - 1.7.6 Информация и публичност					19 452 лв.	16 534 лв.	2 918 лв.										
Дейност ЗВ III - 1.7.7 Организация и управление на проекта					77 808 лв.	66 136 лв.	11 671 лв.										
Дейност ЗВ III - 1.7.8 Независим финансов одит на проекта					45 523 лв.	38 694 лв.	6 828 лв.										
Проект ЗВ III - 1.8 Рекултивация на терен до преливници на Мандренско езеро	ОПРР приоритетна ос 1 операция: 1.2	Няма изготвен проект	36	Открита процедура по ЗОП	7 483 236 лв.	6 360 751 лв.	1 122 485 лв.										
Дейност ЗВ III - 1.8.1 Изготвяне на формуляр за кандидатстване					5 000 лв.	4 250 лв.	750 лв.										
Дейност ЗВ III - 1.8.2 Разработване на тръжни документации, подготовка и провеждане на процедури за избор на изпълнители					15 000 лв.	12 750 лв.	2 250 лв.										
Дейност ЗВ III - 1.8.3 Изготвяне на технически/работни проекти по реда на ЗУТ и Наредба 4 за обектите, които нямат					190 899 лв.	162 264 лв.	28 635 лв.										
Дейност ЗВ III - 1.8.4 Облагородяване/изграждане на публични пространства за широк обществен достъп и реабилитация и изграждане на улична мрежа					6 363 293 лв.	5 408 799 лв.	954 494 лв.										
Непредвидени разходи за СМР – в размер до 8% от стойността на строителните и монтажните дейности					509 063 лв.	432 704 лв.	76 360 лв.										
Дейност ЗВ III - 1.8.5 Осъществяване на строителен и авторски надзор					190 899 лв.	162 264 лв.	28 635 лв.										
Дейност ЗВ III - 1.8.6 Информация и публичност					31 816 лв.	27 044 лв.	4 772 лв.										
Дейност ЗВ III - 1.8.7 Организация и управление на проекта					127 266 лв.	108 176 лв.	19 090 лв.										
Дейност ЗВ III - 1.8.8 Независим финансов одит на проекта					50 000 лв.	42 500 лв.	7 500 лв.										
Проектна група ЗВ III - 2 Обновяване на обекти на публичната инфраструктура					6 740 562 лв.	0 лв.	0 лв.	0 лв.	6 740 562 лв.	0 лв.	0 лв.	0 лв.	0 лв.	0 лв.	0 лв.	0 лв.	0 лв.
Проект ЗВ III - 2.1 Ремонт, обновяване и прилагане на мерки по енергийна ефективност в сградата на КАТ	РБ/МВР	Няма изготвен проект	24	Открита процедура по ЗОП	1 720 146 лв.				1 720 146 лв.								
Дейност ЗВ III - 2.1.1 Разработване на тръжни документации, подготовка и провеждане на процедури за избор на изпълнители					15 000 лв.				15 000 лв.								
Дейност ЗВ III - 2.1.2 Изготвяне на технически/работен проект по реда на ЗУТ и Наредба 4					45 270 лв.				45 270 лв.								

Дейност ЗВ III - 2.1.3 Обследване за енергийна ефективност					3 362 лв.				3 362 лв.					
Дейност ЗВ III - 2.1.4 Ремонт, обновяване и прилагане на мерки по енергийна ефективност в сградата на КАТ					1 594 213 лв.				1 594 213 лв.					
Дейност ЗВ III - 2.1.5 Осъществяване на строителен и авторски надзор					45 270 лв.				45 270 лв.					
Дейност ЗВ III - 2.1.6 Независим финансов одит на проекта					17 031 лв.				17 031 лв.					
Проект ЗВ III - 2.2 Ремонт, обновяване и прилагане на мерки по енергийна ефективност в сградата на затвора	РБ/МП	Няма изготвен проект	24	Открита процедура по ЗОП	1 474 847 лв.				1 474 847 лв.					
Дейност ЗВ III - 2.2.1 Разработване на тръжни документи, подготовка и провеждане на процедури за избор на изпълнители					15 000 лв.				15 000 лв.					
Дейност ЗВ III - 2.2.2 Изготвяне на технически/работен проект по реда на ЗУТ и Наредба 4					32 285 лв.				32 285 лв.					
Дейност ЗВ III - 2.2.3 Обследване за енергийна ефективност					4 500 лв.				4 500 лв.					
Дейност ЗВ III - 2.2.4 Ремонт, обновяване и прилагане на мерки по енергийна ефективност в сградата на затвора					1 376 174 лв.				1 376 174 лв.					
Дейност ЗВ III - 2.2.5 Осъществяване на строителен и авторски надзор					32 285 лв.				32 285 лв.					
Дейност ЗВ III - 2.2.6 Независим финансов одит на проекта					14 602 лв.				14 602 лв.					
Проект ЗВ III - 2.3 Ремонт, обновяване и прилагане на мерки по енергийна ефективност в ДАМТН и Държавна агенция Архиви	РБ/ДАМТН/ДАА	Няма изготвен проект	24	Открита процедура по ЗОП	3 545 569 лв.				3 545 569 лв.					
Дейност ЗВ III - 2.3.2 Разработване на тръжни документи, подготовка и провеждане на процедури за избор на изпълнители					15 000 лв.				15 000 лв.					
Дейност ЗВ III - 2.3.3 Обследване за енергийна ефективност					10 694 лв.				10 694 лв.					
Дейност ЗВ III - 2.3.4 Изготвяне на технически/работен проект по реда на ЗУТ и Наредба 4					98 626 лв.				98 626 лв.					
Дейност ЗВ III - 2.3.5 Ремонт, обновяване и прилагане на мерки по енергийна ефективност в ДАМТН и Държавна агенция Архиви					3 287 520 лв.				3 287 520 лв.					
Дейност ЗВ III - 2.3.6 Осъществяване на строителен и авторски надзор					98 626 лв.				98 626 лв.					
Дейност ЗВ III - 2.3.7 Независим финансов одит на проекта					35 105 лв.				35 105 лв.					
Проектна група ЗВ III - 3 Обновяване на обекти на образованието					14 874 674 лв.	14 874 674 лв.	0 лв.	0 лв.	0 лв.	0 лв.	0 лв.	0 лв.	0 лв.	0 лв.
Проект ЗВ III - 3.1 Изграждане на Спортно училище	ОПРР приоритетна ос 1 операция: 1.3	Готов технически проект	24	Открита процедура по ЗОП	14 874 674 лв.	14 874 674 лв.								
Дейност ЗВ III - 3.1.1 Изготвяне на формуляр за кандидатстване					5 000 лв.	5 000 лв.								
Дейност ЗВ III - 3.1.2 Разработване на тръжни документи, подготовка и провеждане на процедури за избор на изпълнители					15 000 лв.	15 000 лв.								
Дейност ЗВ III - 3.1.3 Изграждане на Спортно училище					12 391 205 лв.	12 391 205 лв.								
Дейност ЗВ III - 3.1.4 Обзавеждане и оборудване					1 689 710 лв.	1 689 710 лв.								

Дейност ЗВ III - 3.1.5 Осъществяване на строителен и авторски надзор					371 736 лв.	371 736 лв.									
Дейност ЗВ III - 3.1.6 Информация и публичност					70 405 лв.	70 405 лв.									
Дейност ЗВ III - 3.1.7 Организация и управление на проекта					281 618 лв.	281 618 лв.									
Дейност ЗВ III - 3.1.8 Независим финансов одит на проекта					50 000 лв.	50 000 лв.									
Проектна група ЗВ III - 4 Спортна Инфраструктура					3 379 727 лв.	1 520 877 лв.	337 973 лв.	0 лв.	0 лв.	0 лв.	1 520 877 лв.	0 лв.	0 лв.	0 лв.	
Проект ЗВ III - 4.1 Изграждане на Картинг писта	ОПРР приоритетна ос 1 операция: 1.4 - Jessica	Няма изготвен технически проект	24	Открита процедура по ЗОП	274 578 лв.	123 560 лв.	27 458 лв.				123 560 лв.				
Дейност ЗВ III - 4.1.1 Изготвяне на финансов анализ					10 000 лв.	4 500 лв.	1 000 лв.				4 500 лв.				
Дейност ЗВ III - 4.1.2 Разработване на тръжни документи, подготовка и провеждане на процедури за избор на изпълнители					15 000 лв.	6 750 лв.	1 500 лв.				6 750 лв.				
Дейност ЗВ III - 4.1.3 Изготвяне на технически/работен проект по реда на ЗУТ и Наредба 4					6 826 лв.	3 072 лв.	683 лв.				3 072 лв.				
Дейност ЗВ III - 4.1.4 Изграждане на картинг писта					227 520 лв.	102 384 лв.	22 752 лв.				102 384 лв.				
Дейност ЗВ III - 4.1.5 Осъществяване на строителен и авторски надзор					6 826 лв.	3 072 лв.	683 лв.				3 072 лв.				
Дейност ЗВ III - 4.1.6 Информация и публичност					1 138 лв.	512 лв.	114 лв.				512 лв.				
Дейност ЗВ III - 4.1.7 Организация и управление на проекта					4 550 лв.	2 048 лв.	455 лв.				2 048 лв.				
Дейност ЗВ III - 4.1.8 Независим финансов одит на проекта					2 719 лв.	1 223 лв.	272 лв.				1 223 лв.				
Проект ЗВ III - 4.2 обновяване и рекултивация на гребен канал Вая за създаване на условия за провеждане на спортни занятия	ОПРР приоритетна ос 1 операция: 1.4 - Jessica	Няма изготвен технически проект	24	Открита процедура по ЗОП	3 105 149 лв.	1 397 317 лв.	310 515 лв.				1 397 317 лв.				
Дейност ЗВ III - 4.2.1 Изготвяне на формуляр за кандидатстване					5 000 лв.	2 250 лв.	500 лв.				2 250 лв.				
Дейност ЗВ III - 4.2.2 Разработване на тръжни документи, подготовка и провеждане на процедури за избор на изпълнители					15 000 лв.	6 750 лв.	1 500 лв.				6 750 лв.				
Дейност ЗВ III - 4.2.3 Изготвяне на технически/работен проект по реда на ЗУТ и Наредба 4					81 733 лв.	36 780 лв.	8 173 лв.				36 780 лв.				
Дейност ЗВ III - 4.2.4 Рекултивация на Гребен канал Вая					2 820 428 лв.	1 269 193 лв.	282 043 лв.				1 269 193 лв.				
Дейност ЗВ III - 4.2.5 Осъществяване на строителен и авторски надзор					81 733 лв.	36 780 лв.	8 173 лв.				36 780 лв.				
Дейност ЗВ III - 4.2.6 Информация и публичност					14 102 лв.	6 346 лв.	1 410 лв.				6 346 лв.				
Дейност ЗВ III - 4.2.7 Организация и управление на проекта					56 409 лв.	25 384 лв.	5 641 лв.				25 384 лв.				
Дейност ЗВ III - 4.2.8 Независим финансов одит на проекта					30 744 лв.	13 835 лв.	3 074 лв.				13 835 лв.				
Проектна група ЗВ III - 5 Сроителство и обновяване на бизнес и индустриални терени и сгради					13 295 145 лв.	11 965 630 лв.	1 329 514 лв.	0 лв.	0 лв.	0 лв.	0 лв.	0 лв.	0 лв.	0 лв.	
Проект ЗВ III - 5.1 Изграждане на Експо и инвент център като част от деконцентриран технологичен парк	ОПИК	Няма изготвен технически проект	36	Открита процедура по ЗОП	13 295 145 лв.	11 965 630 лв.	1 329 514 лв.								
Дейност ЗВ III - 5.1.1 Изготвяне на формуляр за кандидатстване					5 000 лв.	4 500 лв.	500 лв.								

Дейност ЗВ III - 5.1.2 Разработване на тръжни документации, подготовка и провеждане на процедури за избор на изпълнители					15 000 лв.	13 500 лв.	1 500 лв.								
Дейност ЗВ III - 5.1.3 Изготвяне на финансов анализ					15 000 лв.	13 500 лв.	1 500 лв.								
Дейност ЗВ III - 5.1.4 Изготвяне на технически/работен проект по реда на ЗУТ и Наредба 4					337 008 лв.	303 307 лв.	33 701 лв.								
Дейност ЗВ III - 5.1.5 Изграждане на Експо център					11 353 601 лв.	10 218 241 лв.	1 135 360 лв.								
Непредвидени разходи за СМР – в размер до 8% от стойността на строителните и монтажните дейности					898 688 лв.	808 819 лв.	89 869 лв.								
Дейност ЗВ III - 5.1.6 Осъществяване на строителен и авторски надзор					337 008 лв.	303 307 лв.	33 701 лв.								
Дейност ЗВ III - 5.1.7 Информация и публичност					56 768 лв.	51 091 лв.	5 677 лв.								
Дейност ЗВ III - 5.1.8 Организация и управление на проекта					227 072 лв.	204 365 лв.	22 707 лв.								
Дейност ЗВ III - 5.1.9 Независим финансов одит на проекта					50 000 лв.	45 000 лв.	5 000 лв.								
Проектна група ЗВ III - 6 Интегриран градски транспорт					7 518 919 лв.	7 518 919 лв.	0 лв.	0 лв.	0 лв.	0 лв.	0 лв.	0 лв.	0 лв.	0 лв.	0 лв.
Проект ЗВ III - 6.1 Ремонт и обновяване на Автогара Запад	ОПРР приоритетна ос 1 операция: 1.6	Няма изготвен проект	24	Открита процедура по ЗОП	2 299 340 лв.	2 299 340 лв.									
Дейност ЗВ III - 6.1.1 Изготвяне на формуляр за кандидатстване					5 000 лв.	5 000 лв.									
Дейност ЗВ III - 6.1.2 Разработване на тръжни документации, подготовка и провеждане на процедури за избор на изпълнители					15 000 лв.	15 000 лв.									
Дейност ЗВ III - 6.1.3 Изготвяне на технически/работен проект по реда на ЗУТ и Наредба 4					59 813 лв.	59 813 лв.									
Дейност ЗВ III - 6.1.4 Обследване за енергийна ефективност					6 000 лв.	6 000 лв.									
Дейност ЗВ III - 6.1.5 Ремонт и обновяване на Автогара Запад					2 078 973 лв.	2 078 973 лв.									
Дейност ЗВ III - 6.1.6 Осъществяване на строителен и авторски надзор					59 813 лв.	59 813 лв.									
Дейност ЗВ III - 6.1.7 Информация и публичност					10 395 лв.	10 395 лв.									
Дейност ЗВ III - 6.1.8 Организация и управление на проекта					41 579 лв.	41 579 лв.									
Дейност ЗВ III - 6.1.9 Независим финансов одит на проекта					22 766 лв.	22 766 лв.									
Проект ЗВ III - 6.2 Изграждане на Буферен паркинг източно от преливниците на Мандренското езеро	ОПРР приоритетна ос 1 операция: 1.6	Няма изготвен проект	24	Открита процедура по ЗОП	5 219 579 лв.	5 219 579 лв.									
Дейност ЗВ III - 6.2.1 Изготвяне на формуляр за кандидатстване					5 000 лв.	5 000 лв.									
Дейност ЗВ III - 6.2.2 Разработване на тръжни документации, подготовка и провеждане на процедури за избор на изпълнители					15 000 лв.	15 000 лв.									
Дейност ЗВ III - 6.2.3 Изготвяне на технически/работен проект по реда на ЗУТ и Наредба 4					142 200 лв.	142 200 лв.									
Дейност ЗВ III - 6.2.4 Изготвяне на финансов анализ					5 000 лв.	5 000 лв.									
Дейност ЗВ III - 6.2.5 Изграждане на Буферен паркинг източно от преливниците на Мандренското езеро					4 740 000 лв.	4 740 000 лв.									
Дейност ЗВ III - 6.2.6 Осъществяване на строителен и авторски надзор					142 200 лв.	142 200 лв.									

Дейност ЗВ III - 6.2.7 Информация и публичност					23 700 лв.	23 700 лв.									
Дейност ЗВ III - 6.2.8 Организация и управление на проекта					94 800 лв.	94 800 лв.									
Дейност ЗВ III - 6.2.9 Независим финансов одит на проекта					51 679 лв.	51 679 лв.									
Общо за ЗВ III					90 992 420	74 285 985	8 444 996	0	6 740 562	0	1 520 877	0	0	0	

*Стойностите са с ДДС

Таблица № 2. Оперативен план за проекти																																			
Проект	Деятности по проект	Обект	Адрес	Отговорна институция	Обща стойност в лева*	График за изпълнение в месеци																													
						1	2	3	4	5	6	7	8	9	10	11	12	13	14	15	16	17	18	19	20	21	22	23	24	25	26	27	28	29	30
Проектна група ЗВ III - 1 Благоустройство на градската жизнена среда																																			
Проект ЗВ III - 1.1 Обновяване на градска жизнена среда в СПЗ и ЮПЗ - ул. Крайезерна																																			
11 560 162 лв.																																			
Деятност ЗВ III - 1.1.1 Изготвяне на формуляр за кандидатстване				Експерти/ изпълнител	5 000 лв.																														
Деятност ЗВ III - 1.1.2 Разработване на тръжни документации, подготовка и провеждане на процедури за избор на изпълнители				Община/ Изпълнител	15 000 лв.																														
Деятност ЗВ III - 1.1.3 Изготвяне на технически/работни проекти по реда на ЗУТ и Наредба 4 за обектите, които нямат				Община/ Изпълнител	295 884 лв.																														
Деятност ЗВ III - 1.1.4 Облагородяване/изграждане на публични пространства за широк обществен достъп и рекултивация и изграждане на улична мрежа				Община/ Изпълнител																															
		ул. Крайезерна	СПЗ, етап I - от ул. Индустриална до бул. Проф. Яким Якимов +		9 862 800 лв.																														
Непредвидени разходи за СМР – в размер до 8% от стойността на строителните и монтажните дейности					789 024 лв.																														
Деятност ЗВ III - 1.1.5 Осъществяване на строителен и авторски надзор				Община/ Изпълнител	295 884 лв.																														
Деятност ЗВ III - 1.1.6 Информация и публичност				Община/ Изпълнител	49 314 лв.																														
Деятност ЗВ III - 1.1.7 Организация и управление на проекта				Община	197 256 лв.																														
Деятност ЗВ III - 1.1.8 Независим финансов одит на проекта				Община/ Изпълнител	50 000 лв.																														
Проект ЗВ III - 1.2 Обновяване на градска жизнена среда в СПЗ и ЮПЗ до ул. Спортна (А)																																			
7 761 087 лв.																																			
Деятност ЗВ III - 1.2.1 Изготвяне на формуляр за кандидатстване				Експерти/ изпълнител	5 000 лв.																														
Деятност ЗВ III - 1.2.2 Разработване на тръжни документации, подготовка и провеждане на процедури за избор на изпълнители				Община/ Изпълнител	15 000 лв.																														
Деятност ЗВ III - 1.2.3 Изготвяне на технически/работни проекти по реда на ЗУТ и Наредба 4 за обектите, които нямат				Община/ Изпълнител	74 680 лв.																														
Деятност ЗВ III - 1.2.4 Облагородяване/изграждане на публични пространства за широк обществен достъп и рекултивация и изграждане на улична мрежа				Община/ Изпълнител																															
		бул. Одрин	СПЗ, от бул. Струга до		4 221 153 лв.																														
		бул. Янко Комитов	СПЗ, етап I - от ул. Лазар		850 404 лв.																														
		ул. Арда	СПЗ, от ул. Марица до бул.		281 191 лв.																														
		бул. Проф. Яким Якимов	СПЗ, от ул. Одрин до бул.		1 357 742 лв.																														
Непредвидени разходи за СМР – в размер до 8% от стойността на строителните и монтажните дейности					536 839 лв.																														

Таблица № 3. Бюджет на ниво проект

Проект	Дейности по проект	Обект	Отговорна институция	Обща стойност в лева*	Тримесечни отчети за 2014 г.				Годишни резултати						
					01	02	03	04	2 014 лв.	2 015 лв.	2 016 лв.	2 017 лв.	2 018 лв.	2 019 лв.	2 020 лв.
Проектна група ЗВ III - 1 Благоустрояване на градската жилищна среда				45 183 393 лв.	0 лв.	0 лв.	0 лв.	0 лв.	0 лв.	605 457 лв.	5 032 387 лв.	21 544 795 лв.	12 706 437 лв.	3 324 344 лв.	1 970 013 лв.
Проект ЗВ III - 1.1 Обновяване на градска жилищна среда в СПЗ и ЮПЗ - ул. Крайзеяра				11 560 162 лв.						295 884 лв.	2 318 032 лв.	8 946 246 лв.			
	Дейност ЗВ III - 1.1.1 Изготвяне на формуляр за кандидатстване		Експерти/ изпълнител	5 000 лв.							5 000 лв.				
	Дейност ЗВ III - 1.1.2 Разработване на тържни документи, подготовка и провеждане на процедури за избор на изпълнители		Община/ Изпълнител	15 000 лв.							15 000 лв.				
	Дейност ЗВ III - 1.1.3 Изготвяне на технически/работни проекти по реда на ЗУТ и Наредба 4 за обектите, които нямат		Община/ Изпълнител	295 884 лв.						295 884 лв.					
	Дейност ЗВ III - 1.1.4 Облагородяване/изграждане на публични пространства за широк обществен достъп и рекултивация и изграждане на улична мрежа	ул. Крайзеяра	Община/ Изпълнител	9 862 800 лв.							1 972 560 лв.	7 890 240 лв.			
	Непредвидени разходи за СМР - в размер до 8% от стойността на строителните и монтажните дейности			789 024 лв.							157 805 лв.	631 219 лв.			
	Дейност ЗВ III - 1.1.5 Осъществяване на строителен и авторски надзор		Община/ Изпълнител	295 884 лв.							59 177 лв.	236 707 лв.			
	Дейност ЗВ III - 1.1.6 Информация и публичност		Община/ Изпълнител	49 314 лв.							9 863 лв.	39 451 лв.			
	Дейност ЗВ III - 1.1.7 Организация и управление на проекта		Община	197 256 лв.							98 628 лв.	98 628 лв.			
	Дейност ЗВ III - 1.1.8 Независим финансов одит на проекта		Община/ Изпълнител	50 000 лв.								50 000 лв.			
Проект ЗВ III - 1.2 Обновяване на градска жилищна среда в СПЗ и ЮПЗ до ул. Спортна (А)				7 761 087 лв.							74 680 лв.	1 583 544 лв.	6 102 862 лв.		
	Дейност ЗВ III - 1.2.1 Изготвяне на формуляр за кандидатстване		Експерти/ изпълнител	5 000 лв.							5 000 лв.				
	Дейност ЗВ III - 1.2.2 Разработване на тържни документи, подготовка и провеждане на процедури за избор на изпълнители		Община/ Изпълнител	15 000 лв.							15 000 лв.				
	Дейност ЗВ III - 1.2.3 Изготвяне на технически/работни проекти по реда на ЗУТ и Наредба 4 за обектите, които нямат		Община/ Изпълнител	74 680 лв.							74 680 лв.				
	Дейност ЗВ III - 1.2.4 Облагородяване/изграждане на публични пространства за широк обществен достъп и рекултивация и изграждане на улична мрежа	бул. Одрин	Община/ Изпълнител	4 221 183 лв.							844 231 лв.	3 376 952 лв.			
		бул. Янко Комуна		850 404 лв.							170 081 лв.	680 323 лв.			
		ул. Арда		281 191 лв.							56 238 лв.	224 953 лв.			
		бул. Проф. Яким Якимов		1 357 742 лв.							271 548 лв.	1 086 194 лв.			
	Непредвидени разходи за СМР - в размер до 8% от стойността на строителните и монтажните дейности			536 839 лв.							107 368 лв.	429 471 лв.			
	Дейност ЗВ III - 1.2.5 Осъществяване на строителен и авторски надзор		Община/ Изпълнител	201 315 лв.							40 263 лв.	161 052 лв.			
	Дейност ЗВ III - 1.2.6 Информация и публичност		Община/ Изпълнител	33 852 лв.							6 710 лв.	26 842 лв.			
	Дейност ЗВ III - 1.2.7 Организация и управление на проекта		Община	134 210 лв.							67 105 лв.	67 105 лв.			
	Дейност ЗВ III - 1.2.8 Независим финансов одит на проекта		Община/ Изпълнител	50 000 лв.								50 000 лв.			
Проект ЗВ III - 1.3 Обновяване на градска жилищна среда в СПЗ и ЮПЗ до ул. Спортна (А)				651 023 лв.							16 037 лв.	144 915 лв.	490 071 лв.		
	Дейност ЗВ III - 1.3.1 Изготвяне на формуляр за кандидатстване		Експерти/ изпълнител	5 000 лв.							5 000 лв.				
	Дейност ЗВ III - 1.3.2 Разработване на тържни документи, подготовка и провеждане на процедури за избор на изпълнители		Община/ Изпълнител	15 000 лв.							15 000 лв.				
	Дейност ЗВ III - 1.3.3 Изготвяне на технически/работни проекти по реда на ЗУТ и Наредба 4 за обектите, които нямат		Община/ Изпълнител	16 037 лв.							16 037 лв.				
	Дейност ЗВ III - 1.3.4 Облагородяване/изграждане на публични пространства за широк обществен достъп и рекултивация и изграждане на улична мрежа	ул. Цар Капоен	Община/ Изпълнител	216 212 лв.								43 242 лв.	172 969 лв.		
		ул. Марца		183 393 лв.								36 679 лв.	146 715 лв.		
		ул. Гирен		62 906 лв.								12 581 лв.	50 325 лв.		
		ул. Дебелт		54 646 лв.								10 929 лв.	43 717 лв.		
		ул. Витоша										0 лв.	0 лв.		
		ул. Мусала		17 396 лв.								3 479 лв.	13 917 лв.		
	Непредвидени разходи за СМР - в размер до 8% от стойността на строителните и монтажните дейности			44 587 лв.								8 917 лв.	35 669 лв.		
	Дейност ЗВ III - 1.3.5 Осъществяване на строителен и авторски надзор		Община/ Изпълнител	16 037 лв.							3 207 лв.	12 829 лв.			
	Дейност ЗВ III - 1.3.6 Информация и публичност		Община/ Изпълнител	2 673 лв.							535 лв.	2 138 лв.			
	Дейност ЗВ III - 1.3.7 Организация и управление на проекта		Община	10 691 лв.							5 346 лв.	5 346 лв.			
	Дейност ЗВ III - 1.3.8 Независим финансов одит на проекта		Община/ Изпълнител	6 446 лв.								6 446 лв.			
Проект ЗВ III - 1.4 Обновяване на градска жилищна среда в ЮПЗ от ул. Спортна до пълен възел ЮГ, кв. Победа и кв. Акация (Б)				7 581 589 лв.						192 862 лв.	1 522 318 лв.	5 866 409 лв.			
	Дейност ЗВ III - 1.4.1 Изготвяне на формуляр за кандидатстване		Експерти/ изпълнител	5 000 лв.							5 000 лв.				
	Дейност ЗВ III - 1.4.2 Разработване на тържни документи, подготовка и провеждане на процедури за избор на изпълнители		Община/ Изпълнител	15 000 лв.							15 000 лв.				
	Дейност ЗВ III - 1.4.3 Изготвяне на технически/работни проекти по реда на ЗУТ и Наредба 4 за обектите, които нямат		Община/ Изпълнител	192 862 лв.						192 862 лв.					
	Дейност ЗВ III - 1.4.4 Облагородяване/изграждане на публични пространства за широк обществен достъп и рекултивация и изграждане на улична мрежа	бул. Индустриална	Община/ Изпълнител	4 080 721 лв.							616 144 лв.	3 264 577 лв.			
		повече платно по бул. Т. Александров		1 371 635 лв.							271 327 лв.	1 097 308 лв.			
		ул. Баа		160 968 лв.							20 014 лв.	80 055 лв.			
		ул. Спортна		579 169 лв.							115 834 лв.	463 335 лв.			
		Гърк									0 лв.	0 лв.			
		Гърк		287 144 лв.							59 429 лв.	237 715 лв.			
	Непредвидени разходи за СМР - в размер до 8% от стойността на строителните и монтажните дейности			536 409 лв.							107 282 лв.	429 127 лв.			
	Дейност ЗВ III - 1.4.5 Осъществяване на строителен и авторски надзор		Община/ Изпълнител	192 862 лв.							38 572 лв.	154 290 лв.			
	Дейност ЗВ III - 1.4.6 Информация и публичност		Община/ Изпълнител	32 144 лв.							8 429 лв.	25 715 лв.			
	Дейност ЗВ III - 1.4.7 Организация и управление на проекта		Община	128 575 лв.							64 287 лв.	64 287 лв.			
	Дейност ЗВ III - 1.4.8 Независим финансов одит на проекта		Община/ Изпълнител	50 000 лв.								50 000 лв.			
Проект ЗВ III - 1.5 Обновяване на градска жилищна среда в ЮПЗ от ул. Спортна до пълен възел ЮГ, кв. Победа и кв. Акация (Б)				2 991 450 лв.							75 230 лв.	604 290 лв.	2 311 929 лв.		
	Дейност ЗВ III - 1.5.1 Изготвяне на формуляр за кандидатстване		Експерти/ Изпълнител	5 000 лв.								5 000 лв.			
	Дейност ЗВ III - 1.5.2 Разработване на тържни документи, подготовка и провеждане на процедури за избор на изпълнители		Община/ Изпълнител	15 000 лв.								15 000 лв.			
	Дейност ЗВ III - 1.5.3 Изготвяне на технически/работни проекти по реда на ЗУТ и Наредба 4 за обектите, които нямат		Община/ Изпълнител	75 230 лв.							75 230 лв.				
	Дейност ЗВ III - 1.5.4 Облагородяване/изграждане на публични пространства за широк обществен достъп и рекултивация и изграждане на улична мрежа	ул. Борис Драгоев	Община/ Изпълнител	201 883 лв.								40 371 лв.	161 482 лв.		
		ул. Булузджика		90 295 лв.								18 059 лв.	72 236 лв.		
		ул. Богомил		44 697 лв.								8 939 лв.	35 758 лв.		
		ул. Врана		68 787 лв.								13 757 лв.	55 030 лв.		
		ул. Ангел Кичева		197 548 лв.								39 510 лв.	158 038 лв.		
		ул. Марин Дранов		258 381 лв.								51 676 лв.	206 705 лв.		
		ул. Китка		103 002 лв.								20 600 лв.	82 402 лв.		
		ул. Александър Невски		221 279 лв.								44 256 лв.	177 023 лв.		
		ул. Ловна		207 940 лв.								41 588 лв.	166 352 лв.		
		ул. Качник		73 416 лв.								14 683 лв.	58 732 лв.		
		ул. Веслец		64 263 лв.								12 853 лв.	51 410 лв.		
		ул. Лебед		222 451 лв.								44 490 лв.	177 961 лв.		
		ул. Чайка		138 939 лв.								27 788 лв.	111 151 лв.		

					Q1	Q2	Q3	Q4	2 014 гл.	2 015 гл.	2 016 гл.	2 017 гл.	2 018 гл.	2 019 гл.	2 020 гл.
		ул. Сокол		90 965 лв.									18 193 лв.	72 772 лв.	
		ул. Ангеларий		226 852 лв.									45 310 лв.	181 242 лв.	
		ул. Гораци		201 883 лв.									40 317 лв.	161 266 лв.	
		ул. Беласица		95 733 лв.									19 147 лв.	76 586 лв.	
		Непредвидени разходи за СМР – в размер до 8% от стойността на строителните и монтажните дейности		200 615 лв.									40 123 лв.	160 492 лв.	
		Дейност ЗВ III - 1.5.5 Осъществяване на строителен и авторски надзор	Община/ Изпълнител	75 230 лв.									15 046 лв.	60 184 лв.	
		Дейност ЗВ III - 1.5.6 Информация и публичност	Община/ Изпълнител	12 538 лв.									2 508 лв.	10 031 лв.	
		Дейност ЗВ III - 1.5.7 Организация и управление на проекта	Община	50 154 лв.									25 077 лв.	25 077 лв.	
		Дейност ЗВ III - 1.5.8 Независим финансов одит на проекта	Община/ Изпълнител	50 000 лв.										50 000 лв.	
Проект ЗВ III - 1.6 Обновяване на градска жилищна среда в ЮПЗ-Запад (В) - улица зад пг. Високаге към преминащи на ез. Мандра				2 557 036 лв.									64 679 лв.	622 344 лв.	1 970 013 лв.
		Дейност ЗВ III - 1.6.1 Изготвяне на формуляр за кандидатстване	Експерти/ изпълнител	5 000 лв.										5 000 лв.	
		Дейност ЗВ III - 1.6.2 Разработване на тръжни документи, подготовка и провеждане на процедури за избор на изпълнители	Община/ Изпълнител	15 000 лв.										15 000 лв.	
		Дейност ЗВ III - 1.6.3 Изготвяне на технически работни проекти по реда на ЗУТ и Наредба 4 за обектите, които нямат	Община/ Изпълнител	64 679 лв.									64 679 лв.		
		Дейност ЗВ III - 1.6.4 Облагородяване/изграждане на публични пространства за широк обществен достъп и рекултивация и изграждане на улечна мрежа	Община/ Изпълнител												
		ул. зад пг. Високаге към преминащи на ез. Мандра		2 155 982 лв.										431 196 лв.	1 724 786 лв.
		Непредвидени разходи за СМР – в размер до 8% от стойността на строителните и монтажните дейности		172 479 лв.										34 496 лв.	137 983 лв.
		Дейност ЗВ III - 1.6.5 Осъществяване на строителен и авторски надзор	Община/ Изпълнител	64 679 лв.										12 906 лв.	51 744 лв.
		Дейност ЗВ III - 1.6.6 Информация и публичност	Община/ Изпълнител	10 780 лв.										2 156 лв.	8 624 лв.
		Дейност ЗВ III - 1.6.7 Организация и управление на проекта	Община	43 120 лв.										21 560 лв.	21 560 лв.
		Дейност ЗВ III - 1.6.8 Независим финансов одит на проекта	Община/ Изпълнител	25 317 лв.											25 317 лв.
Проект ЗВ III - 1.7 Обновяване на градска жилищна среда - 13 нови улици в ЮПЗ-Запад, една пешеходна алея и 153 паркоместа				4 597 811 лв.					116 711 лв.	926 458 лв.	3 554 642 лв.				
		Дейност ЗВ III - 1.7.1 Изготвяне на формуляр за кандидатстване	Експерти/ изпълнител	5 000 лв.							5 000 лв.				
		Дейност ЗВ III - 1.7.2 Разработване на тръжни документи, подготовка и провеждане на процедури за избор на изпълнители	Община/ Изпълнител	15 000 лв.							15 000 лв.				
		Дейност ЗВ III - 1.7.3 Изготвяне на технически работни проекти по реда на ЗУТ и Наредба 4 за обектите, които нямат	Община/ Изпълнител	116 711 лв.					116 711 лв.						
		Дейност ЗВ III - 1.7.4 Облагородяване/изграждане на публични пространства за широк обществен достъп и рекултивация и изграждане на улечна мрежа	Община/ Изпълнител												
		13 нови улици в ЮПЗ-Запад, една пешеходна алея и 153 паркоместа		3 890 376 лв.							778 075 лв.	3 112 301 лв.			
		Непредвидени разходи за СМР – в размер до 8% от стойността на строителните и монтажните дейности		311 230 лв.							62 246 лв.	248 984 лв.			
		Дейност ЗВ III - 1.7.5 Осъществяване на строителен и авторски надзор	Община/ Изпълнител	116 711 лв.							23 342 лв.	93 369 лв.			
		Дейност ЗВ III - 1.7.6 Информация и публичност	Община/ Изпълнител	19 452 лв.							3 890 лв.	15 562 лв.			
		Дейност ЗВ III - 1.7.7 Организация и управление на проекта	Община	77 808 лв.							38 904 лв.	38 904 лв.			
		Дейност ЗВ III - 1.7.8 Независим финансов одит на проекта	Община/ Изпълнител	45 523 лв.								45 523 лв.			
Проект ЗВ III - 1.8 Рекултивация на терен до преминащи на Мандрено езеро				7 483 236 лв.							190 899 лв.	1 502 647 лв.	5 789 690 лв.		
		Дейност ЗВ III - 1.8.1 Изготвяне на формуляр за кандидатстване	Експерти/ изпълнител	5 000 лв.								5 000 лв.			
		Дейност ЗВ III - 1.8.2 Разработване на тръжни документи, подготовка и провеждане на процедури за избор на изпълнители	Община/ Изпълнител	15 000 лв.									15 000 лв.		
		Дейност ЗВ III - 1.8.3 Изготвяне на технически работни проекти по реда на ЗУТ и Наредба 4 за обектите, които нямат	Община/ Изпълнител	190 899 лв.							190 899 лв.				
		Дейност ЗВ III - 1.8.4 Облагородяване/изграждане на публични пространства за широк обществен достъп и рекултивация и изграждане на улечна мрежа	Община/ Изпълнител												
		Рекултивация на терен до преминащи на Мандрено езеро		6 363 293 лв.									1 272 659 лв.	5 090 634 лв.	
		Непредвидени разходи за СМР – в размер до 8% от стойността на строителните и монтажните дейности		509 063 лв.									101 813 лв.	407 251 лв.	
		Дейност ЗВ III - 1.8.5 Осъществяване на строителен и авторски надзор	Община/ Изпълнител	190 899 лв.									38 180 лв.	152 719 лв.	
		Дейност ЗВ III - 1.8.6 Информация и публичност	Община/ Изпълнител	31 916 лв.									6 363 лв.	25 453 лв.	
		Дейност ЗВ III - 1.8.7 Организация и управление на проекта	Община	127 266 лв.									63 633 лв.	63 633 лв.	
		Дейност ЗВ III - 1.8.8 Независим финансов одит на проекта	Община/ Изпълнител	50 000 лв.										50 000 лв.	
Проектна група ЗВ III – 2 Основно на обекти на публичната инфраструктура			0 лв.	6 740 562 лв.	0 лв.	0 лв.	0 лв.	0 лв.	0 лв.	725 005 лв.	2 469 567 лв.	0 лв.	801 548 лв.	2 744 021 лв.	0 лв.
Проект ЗВ III - 2.1 Ремонт, обновяване и прилагане на мерки по енергийна ефективност в сградата на КАТ				1 720 146 лв.						391 528 лв.	1 328 618 лв.				
		Дейност ЗВ III - 2.1.1 Разработване на тръжни документи, подготовка и провеждане на процедури за избор на изпълнители	МВРИ/Изпълнител	15 000 лв.						15 000 лв.					
		Дейност ЗВ III - 2.1.2 Изготвяне на технически работни проекти по реда на ЗУТ и Наредба 4	МВРИ/Изпълнител	45 270 лв.						45 270 лв.					
		Дейност ЗВ III - 2.1.3 Обследване за енергийна ефективност	МВРИ/Изпълнител	3 362 лв.						3 362 лв.					
		Дейност ЗВ III - 2.1.4 Ремонт, обновяване и прилагане на мерки по енергийна ефективност в сградата на КАТ	КАТ	1 694 213 лв.						318 843 лв.	1 275 370 лв.				
		Дейност ЗВ III - 2.1.5 Осъществяване на строителен и авторски надзор	МВРИ/Изпълнител	45 270 лв.						9 054 лв.	36 216 лв.				
		Дейност ЗВ III - 2.1.6 Независим финансов одит на проекта	МВРИ/Изпълнител	17 031 лв.							17 031 лв.				
Проект ЗВ III - 2.2 Ремонт, обновяване и прилагане на мерки по енергийна ефективност в сградата на затвора				1 474 847 лв.						333 477 лв.	1 141 370 лв.				
		Дейност ЗВ III - 2.2.1 Разработване на тръжни документи, подготовка и провеждане на процедури за избор на изпълнители	МГИУ/Изпълнител	15 000 лв.						15 000 лв.					
		Дейност ЗВ III - 2.2.2 Изготвяне на технически работни проекти по реда на ЗУТ и Наредба 4	МГИУ/Изпълнител	32 285 лв.						32 285 лв.					
		Дейност ЗВ III - 2.2.3 Обследване за енергийна ефективност	МГИУ/Изпълнител	4 500 лв.						4 500 лв.					
		Дейност ЗВ III - 2.2.4 Ремонт, обновяване и прилагане на мерки по енергийна ефективност в сградата на затвора	Затвор	1 376 174 лв.						275 235 лв.	1 100 939 лв.				
		Дейност ЗВ III - 2.2.5 Осъществяване на строителен и авторски надзор	МГИУ/Изпълнител	32 285 лв.						6 457 лв.	25 828 лв.				
		Дейност ЗВ III - 2.2.6 Независим финансов одит на проекта	МГИУ/Изпълнител	14 602 лв.							14 602 лв.				
Проект ЗВ III - 2.3 Ремонт, обновяване и прилагане на мерки по енергийна ефективност в ДАМТН и Държавна агенция Архив				3 545 569 лв.									801 548 лв.	2 744 021 лв.	
		Дейност ЗВ III - 2.3.2 Разработване на тръжни документи, подготовка и провеждане на процедури за избор на изпълнители	ДАМТН/ДАА/Изпълнител	15 000 лв.									15 000 лв.		
		Дейност ЗВ III - 2.3.3 Обследване за енергийна ефективност	ДАМТН/ДАА/Изпълнител	10 694 лв.									10 694 лв.		
		Дейност ЗВ III - 2.3.4 Изготвяне на технически работни проекти по реда на ЗУТ и Наредба 4	ДАМТН/ДАА/Изпълнител	98 626 лв.									98 626 лв.		
		Дейност ЗВ III - 2.3.5 Ремонт, обновяване и прилагане на мерки по енергийна ефективност в ДАМТН и Държавна агенция Архив	ДАМТН и Държавна агенция Архив (ДАА)	3 287 520 лв.									657 504 лв.	2 630 016 лв.	
		Дейност ЗВ III - 2.3.6 Осъществяване на строителен и авторски надзор	ДАМТН/ДАА/Изпълнител	98 626 лв.									19 725 лв.	78 900 лв.	
		Дейност ЗВ III - 2.3.7 Независим финансов одит на проекта	ДАМТН/ДАА/Изпълнител	35 105 лв.										35 105 лв.	
Проектна група ЗВ III – 3 Основно на обекти на обзидаността				14 674 674 лв.	0 лв.	0 лв.	0 лв.	0 лв.	0 лв.	0 лв.	2 980 935 лв.	11 693 740 лв.	0 лв.	0 лв.	0 лв.
Проект ЗВ III - 3.1 Изграждане на Спорно училище				14 674 674 лв.							2 980 935 лв.	11 693 740 лв.			
		Дейност ЗВ III - 3.1.1 Изготвяне на формуляр за кандидатстване	Експерти/ изпълнител	5 000 лв.							5 000 лв.				

			Q1	Q2	Q3	Q4	2 014 лв.	2 015 лв.	2 016 лв.	2 017 лв.	2 018 лв.	2 019 лв.	2 020 лв.
	Дейност ЗВ III - 3.1.2 Разработване на тръжни документи, подготовка и провеждане на процедури за избор на изпълнители	Община Изпълнител	15 000 лв.						15 000 лв.				
	Дейност ЗВ III - 3.1.3 Изграждане на Спортно училище	Спортно училище	12 391 205 лв.						2 478 241 лв.	9 912 964 лв.			
	Дейност ЗВ III - 3.1.4 Обзавеждане и оборудване	Община Изпълнител	1 689 710 лв.						337 942 лв.	1 351 768 лв.			
	Дейност ЗВ III - 3.1.5 Осъществяване на строителен и авторски надзор	Община Изпълнител	371 736 лв.						74 347 лв.	297 389 лв.			
	Дейност ЗВ III - 3.1.6 Информация и публичност	Община Изпълнител	70 405 лв.						14 081 лв.	56 324 лв.			
	Дейност ЗВ III - 3.1.7 Организация и управление на проекта	Община	281 618 лв.						56 324 лв.	225 295 лв.			
	Дейност ЗВ III - 3.1.8 Независим финансов одит на проекта	Община Изпълнител	50 000 лв.							50 000 лв.			
Проектна група ЗВ III - 4 Спортна Инфраструктура			3 379 727 лв.	0 лв.	0 лв.	0 лв.	0 лв.	0 лв.	713 190 лв.	2 331 959 лв.	81 197 лв.	193 380 лв.	0 лв.
Проект ЗВ III - 4.1 Изграждане на Картинг леста			274 676 лв.							81 197 лв.	193 380 лв.		
Дейност ЗВ III - 4.1.1 Изготвяне на финансов анализ	Експерти изпълнител		10 000 лв.							10 000 лв.			
Дейност ЗВ III - 4.1.2 Разработване на тръжни документи, подготовка и провеждане на процедури за избор на изпълнители	Община Изпълнител		15 000 лв.							15 000 лв.			
Дейност ЗВ III - 4.1.3 Изготвяне на технически работен проект по реда на ЗУТ и Наредба 4	Община Изпълнител		6 826 лв.							6 826 лв.			
Дейност ЗВ III - 4.1.4 Изграждане на Картинг леста	Община Изпълнител		227 820 лв.							45 504 лв.	182 016 лв.		
Дейност ЗВ III - 4.1.5 Осъществяване на строителен и авторски надзор	Община Изпълнител		6 826 лв.							1 365 лв.	5 460 лв.		
Дейност ЗВ III - 4.1.6 Информация и публичност	Община Изпълнител		1 138 лв.							228 лв.	910 лв.		
Дейност ЗВ III - 4.1.7 Организация и управление на проекта	Община		4 550 лв.							2 275 лв.	2 275 лв.		
Дейност ЗВ III - 4.1.8 Независим финансов одит на проекта	Община Изпълнител		2 719 лв.								2 719 лв.		
Проект ЗВ III - 4.2 Обновяване и рекултивация на гребен канал Вая за създаване на условия за провеждане на спортни занятия			3 105 149 лв.					713 190 лв.	2 391 959 лв.				
Дейност ЗВ III - 4.2.1 Изготвяне на формуляр за кандидатстване	Експерти изпълнител		5 000 лв.					5 000 лв.					
Дейност ЗВ III - 4.2.2 Разработване на тръжни документи, подготовка и провеждане на процедури за избор на изпълнители	Община Изпълнител		15 000 лв.					15 000 лв.					
Дейност ЗВ III - 4.2.3 Изготвяне на технически работен проект по реда на ЗУТ и Наредба 4	Община Изпълнител		81 733 лв.					81 733 лв.					
Дейност ЗВ III - 4.2.4 Рекултивация на Гребен канал Вая	ЮПЗ, ул. Спортна		2 820 428 лв.					564 086 лв.	2 256 343 лв.				
Дейност ЗВ III - 4.2.5 Осъществяване на строителен и авторски надзор	Община Изпълнител		81 733 лв.					16 347 лв.	65 386 лв.				
Дейност ЗВ III - 4.2.6 Информация и публичност	Община Изпълнител		14 102 лв.					2 820 лв.	11 282 лв.				
Дейност ЗВ III - 4.2.7 Организация и управление на проекта	Община		56 409 лв.					28 204 лв.	28 204 лв.				
Дейност ЗВ III - 4.2.8 Независим финансов одит на проекта	Община Изпълнител		30 744 лв.						30 744 лв.				
Проектна група ЗВ III - 5 Строителство и обновяване на бизнес и индустриални терени и сгради			13 295 145 лв.	0 лв.	0 лв.	0 лв.	0 лв.	0 лв.	337 008 лв.	2 677 749 лв.	10 280 388 лв.	0 лв.	0 лв.
Проект ЗВ III - 5.1 Изграждане на Експо и инвент център като част от диверсифициран технологичен парк			13 295 145 лв.					337 008 лв.	2 677 749 лв.	10 280 388 лв.			
Дейност ЗВ III - 5.1.1 Изготвяне на формуляр за кандидатстване	Експерти изпълнител		5 000 лв.						5 000 лв.				
Дейност ЗВ III - 5.1.2 Разработване на тръжни документи, подготовка и провеждане на процедури за избор на изпълнители	Община Изпълнител		15 000 лв.						15 000 лв.				
Дейност ЗВ III - 5.1.3 Изготвяне на финансов анализ	Община Изпълнител		15 000 лв.						15 000 лв.				
Дейност ЗВ III - 5.1.4 Изготвяне на технически работен проект по реда на ЗУТ и Наредба 4	Община Изпълнител		337 008 лв.					337 008 лв.					
Дейност ЗВ III - 5.1.5 Изграждане на Експо център	ЮПЗ, бул. Т. Александров и бул. Захари Стоянов		11 353 601 лв.						2 270 720 лв.	9 082 881 лв.			
Непредвидени разходи за СМР – в размер до 8% от стойността на строителните и монтажните дейности	Община Изпълнител		898 688 лв.						179 738 лв.	718 950 лв.			
Дейност ЗВ III - 5.1.6 Осъществяване на строителен и авторски надзор	Община Изпълнител		337 008 лв.						67 402 лв.	269 606 лв.			
Дейност ЗВ III - 5.1.7 Информация и публичност	Община Изпълнител		56 768 лв.						11 354 лв.	45 414 лв.			
Дейност ЗВ III - 5.1.8 Организация и управление на проекта	Община		227 072 лв.						113 536 лв.	113 536 лв.			
Дейност ЗВ III - 5.1.9 Независим финансов одит на проекта	Община Изпълнител		50 000 лв.							50 000 лв.			
Проектна група ЗВ III - 6 Интегриран градски транспорт			7 519 919 лв.	0 лв.	0 лв.	0 лв.	0 лв.	0 лв.	536 439 лв.	2 958 681 лв.	4 023 799 лв.	0 лв.	0 лв.
Проект ЗВ III - 6.1 Ремонт и обновяване на Автогара Запад			2 299 340 лв.					536 439 лв.	1 762 901 лв.				
Дейност ЗВ III - 6.1.1 Изготвяне на формуляр за кандидатстване	Експерти изпълнител		5 000 лв.					5 000 лв.					
Дейност ЗВ III - 6.1.2 Разработване на тръжни документи, подготовка и провеждане на процедури за избор на изпълнители	Община Изпълнител		15 000 лв.					15 000 лв.					
Дейност ЗВ III - 6.1.3 Изготвяне на технически работен проект по реда на ЗУТ и Наредба 4	Община Изпълнител		59 813 лв.					59 813 лв.					
Дейност ЗВ III - 6.1.4 Обследване за енергийна ефективност	Община Изпълнител		6 000 лв.					6 000 лв.					
Дейност ЗВ III - 6.1.5 Ремонт и обновяване на Автогара Запад	Автогара Запад		2 078 973 лв.					415 795 лв.	1 663 179 лв.				
Дейност ЗВ III - 6.1.6 Осъществяване на строителен и авторски надзор	Община Изпълнител		59 813 лв.					11 963 лв.	47 851 лв.				
Дейност ЗВ III - 6.1.7 Информация и публичност	Община Изпълнител		10 395 лв.					2 079 лв.	8 316 лв.				
Дейност ЗВ III - 6.1.8 Организация и управление на проекта	Община		41 579 лв.					20 790 лв.	20 790 лв.				
Дейност ЗВ III - 6.1.9 Независим финансов одит на проекта	Община Изпълнител		22 766 лв.						22 766 лв.				
Проект ЗВ III - 6.2 Изграждане на Буферен паркинг източно от преливниците на Мандренското езеро			5 219 579 лв.						1 198 780 лв.	4 023 799 лв.			
Дейност ЗВ III - 6.2.1 Изготвяне на формуляр за кандидатстване	Експерти изпълнител		5 000 лв.						5 000 лв.				
Дейност ЗВ III - 6.2.2 Разработване на тръжни документи, подготовка и провеждане на процедури за избор на изпълнители	Община Изпълнител		15 000 лв.						15 000 лв.				
Дейност ЗВ III - 6.2.3 Изготвяне на технически работен проект по реда на ЗУТ и Наредба 4	Община Изпълнител		142 200 лв.						142 200 лв.				
Дейност ЗВ III - 6.2.4 Изготвяне на финансов анализ	Община Изпълнител		5 000 лв.						5 000 лв.				
Дейност ЗВ III - 6.2.5 Изграждане на Буферен паркинг източно от преливниците на Мандренското езеро	Буферен паркинг		4 740 000 лв.						948 000 лв.	3 792 000 лв.			
Дейност ЗВ III - 6.2.6 Осъществяване на строителен и авторски надзор	Община Изпълнител		142 200 лв.						28 440 лв.	113 760 лв.			
Дейност ЗВ III - 6.2.7 Информация и публичност	Община Изпълнител		23 700 лв.						4 740 лв.	18 960 лв.			
Дейност ЗВ III - 6.2.8 Организация и управление на проекта	Община		94 800 лв.						47 400 лв.	47 400 лв.			
Дейност ЗВ III - 6.2.9 Независим финансов одит на проекта	Община Изпълнител		51 679 лв.							51 679 лв.			
Общо за ЗВ III			90 992 420 лв.	0 лв.	0 лв.	0 лв.	0 лв.	0 лв.	2 917 100 лв.	18 511 697 лв.	47 823 879 лв.	13 701 366 лв.	6 068 365 лв.
													1 970 013 лв.

*Стойностите са с ДДС

Наименование на проекта	Отговорно звено/организация/структура	График за изпълнение в месеци 2014 г.												График за изпълнение в месеци 2015 г.												График за изпълнение в месеци 2016 г.												График за изпълнение в месеци 2017 г.												График за изпълнение в месеци 2018 г.												График за изпълнение в месеци 2019 г.												График за изпълнение в месеци 2020 г.															
		1	2	3	4	5	6	7	8	9	10	11	12	1	2	3	4	5	6	7	8	9	10	11	12	1	2	3	4	5	6	7	8	9	10	11	12	1	2	3	4	5	6	7	8	9	10	11	12	1	2	3	4	5	6	7	8	9	10	11	12	1	2	3	4	5	6	7	8	9	10	11	12	1	2	3	4	5	6	7	8	9	10	11	12				
Проект ЗВ III - 4.2 обновяване и рекултивация на гребен канал Вая за създаване на условия за провеждане на спортни занятия	Община Бургас																																																																																								
Проектна група ЗВ III - 5 Сроителство и обновяване на бизнес и индустриални терени и сгради	Община Бургас																																																																																								
Проект ЗВ III - 5.1 Изграждане на Експо и ивент център като част от деконцентриран технологичен парк	Община Бургас																																																																																								
Проектна група ЗВ III - 6 Интегриран градски транспорт	Община Бургас																																																																																								
Проект ЗВ III - 6.1 Ремонт и обновяване на Автогара Запад	Община Бургас																																																																																								
Проект ЗВ III - 6.2 Изграждане на Буферен паркинг източно от преливниците на Мандренското езеро	Община Бургас																																																																																								

Механизми за организация и управление на плана

1.1 Управление и изпълнение

Планът за управление и наблюдение е организационно-управленски инструмент за реализация на ИПГВР и представлява неразделна част от него. Планът е съобразен с наличния институционален капацитет и осъществяваните функции от органите на местното самоуправление и общинската администрация, както и с принципа на взаимодействие със заинтересованите страни.

I. Участници

В управлението, изпълнението и наблюдението на ИПГВР на община Бургас са ангажирани следните органи, административни звена от общинската администрация и представители на бизнеса и гражданското общество:

1. Общински съвет на община Бургас;
2. Кмет на община Бургас;
3. Заместник-кмет по европейски политики и околна среда. Заместник-кметът е председател на Комитета за наблюдение;
4. Комитет за наблюдение. Комитетът за наблюдение е помощен орган за изпълнението и наблюдението на ИПГВР със съгласувателни и съвещателни функции и включва представители на всички заинтересовани страни;
5. Ръководители на проекти. Ръководителят на проект се определя със заповед на кмета на общината и ръководи изпълнението на всеки проект, получил одобрение за финансиране от структурен фонд;
6. Отдел "Инвестиционни проекти" в Дирекция „Европейски политики и програми“. Съгласно Устройствения правилник на общинската администрация – Община Бургас Отдел „Инвестиционни проекти“:
 - а) Организира и координира подготовката и разработването на проектни предложения за финансиране на компоненти на общинската инфраструктура по Оперативните програми, Структурните и Кохезионния фондове на ЕС и други финансови инструменти;
 - б) Подпомага методически звената за изпълнение на инвестиционни проекти, свързани с модернизирани на общинската инфраструктура;
 - в) Осъществява непрекъсната комуникация с ресорните звена от общинска администрация с оглед гарантиране на интегритета на изпълняваните проекти с общата инвестиционна политика на общината;
 - г) Генерира и поддържа актуална информация за възможностите за финансиране на общински инвестиционни проекти с приоритетно значение;
 - д) Подпомага процеса на инвестиционно планиране в Община Бургас;
 - е) Организира изготвянето на периодични доклади за напредъка на инвестиционните проекти, финансирани по Оперативни и други донорски програми, пред ръководството на общината, съответните европейски и национални органи и наблюдаващи институции.
7. Представители на бизнеса и гражданското общество като участници в Комитета за наблюдение.

II. Отговорности на участниците

1. Общинският съвет обсъжда и приема ИПГВР, обсъжда и приема годишния план за изпълнение на ИПГВР за съответната година, разглежда и одобрява годишните отчети за изпълнение на плана, обсъжда и приема предложенията за изменение на ИПГВР, одобрява междинната оценка за изпълнение на ИПГВР.
2. Кметът на общината ръководи, организира и контролира изпълнението на ИПГВР, като може на делегира тези правомощия на заместник-кмета по европейски политики и околна среда. Кметът организира подготовката и внася в заседание на Общинския съвет годишния план за изпълнение на ИПГВР за съответната година, годишните отчети, мотивирани предложения за изменение на ИПГВР, междинната оценка за изпълнение на плана.
3. Комитетът за наблюдение следи напредъка в изпълнението на годишните планове за изпълнение на ИПГВР, обсъжда и мотивирано предлага промени в ИПГВР на база на променени обстоятелства и/или възникнали проблеми, разглежда и приема годишните доклади.
4. Ръководителите на проектите предоставят информацията относно план-графика за изпълнение на проектите и финансовия план, както и регулярни доклади за напредъка по проектите, с идентифицирани рискове и мерки за преодоляването им.
5. Отдел "Инвестиционни проекти" подпомага заместник-кмета по европейски проекти и околна среда като председател на Комитета за наблюдение при осъществяването на изпълнението и наблюдението на ИПГВР и осъществява функциите на секретариат на Комитета за наблюдение.
6. Представителите на бизнеса и гражданското общество участват чрез правото на съвещателен глас в Комитета за наблюдение изпълнението на ИПГВР.

III. Управление на изпълнението на ИПГВР

Изпълнението на ИПГВР се осъществява чрез реализирането на планираните конкретни проекти и се планира ежегодно.

1. Общинският съвет управлява изпълнението чрез приемане на годишния план за изпълнение на ИПГВР със съответното финансово обезпечаване.
2. Функциите по ръководство и организация на изпълнението на ИПГВР се осъществяват от кмета на общината. Кметът може да делегира тези функции на заместник-кмета по европейски проекти и околна среда.
3. Изпълнението на всеки проект, получил одобрение за финансиране от съответния фонд или програма се управлява от създаденото звено за управление на проекта.
4. Отдел „Инвестиционни проекти“ подпомага методически звената за изпълнение на инвестиционни проекти.

Управлението се осъществява отгоре надолу:

5. Планирането на изпълнението се осъществява отдолу нагоре:
 - 5.1. Звената за управление чрез ръководителите на проектите предоставят на отдел „Инвестиционни проекти“ в дирекция „Европейски политики и програми“ план-графика за изпълнение на проекта и финансовия план.
 - 5.2. Въз основа на план-графиците и финансовите планове на отделните проекти отдел „Инвестиционни проекти“ в срок до 1 декември подготвя годишен план за изпълнение на ИПГВР за следващата година, с включени дефинираните проекти за съответната година; план-графика за изпълнението им и съответния финансов план. При подготовката на годишния план за изпълнение отдел „Инвестиционни проекти“ работи в координация и сътрудничество с Отдел "Бюджет и финанси", дирекция „Правно-нормативно обслужване“, дирекция "Устройство на територията", дирекция „Строителство“ и дирекция „Общинска собственост“.
 - 5.3. Годишният план се представя на кмета за одобрение;
 - 5.4. Кметът внася годишния план в Общинския съвет;
 - 5.5. Общинският съвет обсъжда и приема годишния план за изпълнение на ИПГВР.

1.2 Наблюдение и включване на заинтересованите страни

Наблюдение на изпълнението

1. Наблюдението на реализацията на ИПГВР включва:
 - проследяване на индикаторите за наблюдение на изпълнението на плана;
 - периодичен преглед на постигнатия напредък в изпълнението на плана;
 - разглеждане на резултатите от изпълнението на проектите и степента на постигане на стратегията на плана;
 - установяване и очертаване на тенденции, проблеми с особена важност, ограничители, перспективи за развитие;
 - разглеждане на резултатите от междинната оценка;
 - разглеждане на финансовото изпълнение на ИПГВР.
2. Наблюдението на изпълнението на ИПГВР се извършва от Общинския съвет, кмета на Общината и Комитета за наблюдение
 - 2.1. Общинският съвет разглежда и одобрява годишните отчети за изпълнение на плана, обсъжда и приема предложенията за изменение на ИПГВР, одобрява междинната оценка за изпълнение на ИПГВР.
 - 2.2. Кметът на общината ръководи подготовката на годишните отчети, съгласува мотивираните предложения за изменение на ИПГВР, възлага подготовката на междинната оценка за изпълнение на плана.

2.3. Комитетът за наблюдение е помощен орган със съветателни и консултативни функции. Комитетът за наблюдение следи напредъка в изпълнението на годишната програма за реализация на ИПГВР, обсъжда и мотивирано предлага промени в ИПГВР на база на променени обстоятелства и/или възникнали проблеми, разглежда и приема годишните доклади.

2.4. Към Комитета за наблюдение се създават подкомитети в областите на интервенции: „градска среда и икономическа зона“, „социална инфраструктура“, „образователна инфраструктура“, „интегриран градски транспорт“, „енергийна ефективност“, „екология и опазване на околната среда“ и „културна инфраструктура“. Подкомитетите наблюдават изпълнението на проектите от проектни групи и разглеждат конкретни проблеми, възникнали при изпълнението на проектите от проектни групи, дават препоръки и становища и отправят предложения към Комитета по отношение на постъпили заключения и препоръки от обществени организации, кръгли маси, конференции във връзка с проектите в съответните области на интервенция, изпълнението и отчитането на проектите и други важни въпроси, свързани с реализирането на проектите в рамките на ИПГВР. Предложенията за решение на проблемите, формулирани в рамките на подкомитетите се представят за гласуване на Комитета за наблюдение.

2.5. Отдел „Инвестиционни проекти“ в общинската администрация изпълнява функциите на секретариат на комитета за наблюдение.

3. Комитет за наблюдение

3.1. Състав на комитета и подкомитетите

А) Комитетът за наблюдение се състои от председател и членове.

Председател е заместник-кметът по европейски политики и околна среда.

В Комитета за наблюдение се включват като членове представители на Общинския съвет, на общинската администрация и на всички заинтересовани страни – бизнес инвеститори, браншови организации, неправителствени организации, медии.

Представителите на Общинския съвет и на общинската администрация се определят от председателя на Общинския съвет, респективно кмета на общината.

Заинтересованите страни се идентифицират от отдел „Инвестиционни проекти“ и се уведомяват за необходимостта от определяне на представител. Представителите на заинтересованите страни се определят от съответния ръководител.

Поименният състав на Комитета за наблюдение се посочва в заповед на кмета.

Б) Поименният състав на подкомитетите и техните председатели се определят с решение на Комитета за наблюдение. В подкомитетите се включват представители на регионалните структури на държавната администрация. Председателите на подкомитетите са членове на Комитета.

3.2. Функции на председателя

Председателят на Комитета определя дневния ред на заседанията, насрочва и ръководи заседанията и работата, докладва напредъка в изпълнението на ИПГВР.

При отсъствие на председателя, заседанията се провеждат под председателството на определен от него член на Комитета за всеки конкретен случай.

3.3. Правомощия на членовете

Членовете на Комитета участват в заседанията и във вземането на решения, внасят за разглеждане актуални въпроси във връзка с изпълнение на ИПГВР, информират Комитета за извършената от тях работа, отговарят за изпълнението на решенията на Комитета, които се отнасят до тях.

3.4. Заседания на Комитета за наблюдение

Комитетът провежда заседания най-малко два пъти годишно. Едно от заседанията на Комитета за наблюдение е свързано с представянето на годишната програма за изпълнение на ИПГВР, второто – с обсъждане на отчета за изпълнението на програмата за предходната година.

Заседанията на Комитета за наблюдение са редовни, ако на тях присъстват повече от половината членове.

За участие в заседанията на Комитета председателят може да покани представители на различни заинтересовани страни – структури и организации, които имат конкретно отношение към обсъжданите проекти в ИПГВР. В заседанията могат да бъдат канени и експерти по конкретни въпроси от работата на Комитета.

Заседанията на Комитета са закрити. По предложение на председателя комитетът може да вземе решение конкретно заседание да е открито, като при разглеждане на определени точки от дневния ред могат да бъдат допускани външни лица, на които се дава възможност да изразяват мнения/становища.

3.5. Вземане на решения

Комитетът за наблюдение взема решенията си с консенсус.

В случаите, когато не може да се постигне консенсус, решението се взема с мнозинство от 2/3 от присъстващите на заседанието членове на Комитета.

3.6. Секретариат на Комитета

Координацията, административната и техническата работа, свързани с дейността на Комитета се изпълняват от Отдел „Инвестиционни проекти“, който изпълнява функциите на секретариат. Отделът изготвя план-график на заседанията на Комитета, организира подготовката и провеждането на заседанията, осигурява разпространението на дневния ред и на всички документи, необходими за провеждането на заседанията, изготвя протоколите от заседанията, води отчетност за становищата и решенията, приети от Комитета, координира изпълнението на решенията и необходимия обмен на информация между заинтересованите страни, съхранява документите от заседанията. Цялата кореспонденция, свързана с работата на Комитета се адресира до секретариата.

3.7. Организация на работата

Заседанията на Комитета се свикват от председателя.

Мотивирано искане за свикване на заседание може да направи всеки член на Комитета за наблюдение.

Дневният ред се определя от председателя на Комитета по предложение на секретариата.

Дневният ред и всички материали се изпращат на членовете най-малко 10 работни дни преди заседанието, в това число и по електронен път.

Членовете на Комитета за наблюдение могат да изпратят своите предварителни становища по материалите на заседанието до три работни дни преди датата на заседанието.

При извънредни случаи и спешни въпроси председателят може да реши сроковете да бъдат съкратени, като уведомяването може да стане и по телефона.

В рамките на 3 работни дни след заседанието, на членовете се изпращат решенията, по които трябва да се предприемат действия.

Протокол от протокол от заседанието се изготвя от Отдел „Инвестиционни проекти“, изпраща се на присъстващите членове на Комитета, в случай на корекции секретариатът ги отразява и изготвя окончателния вариант на протокола.

Протоколът от заседанието се подписва от председателя на Комитета за наблюдение.

1.3 Отчетност и оценка

Изпълнението на ИПГВР се отчита периодично:

1. Ръководителите на проектите представят в Комитета за наблюдение тримесечни доклади за напредъка по проекта. Докладите съдържат отчет за извършените дейности, идентифицираните рискове и мерки за преодоляването им.

2. Ежегодно до 31 март на съответната година отдел „Инвестиционни проекти“ подготвя отчет за изпълнението на ИПГВР. Отчетът съдържа постигнатите междинни резултати по конкретните проекти, изпълнението на ИПГВР като цяло. В отчета се проследява изпълнението на индикаторите, заложи в плана.

Отчетът се обсъжда на заседание на Комитета за наблюдение и се внася от кмета на Община Бургас в Общинския съвет.

3. При необходимост от коригиращи мерки и промяна в цялостната програма за изпълнение на ИПГВР отдел „Инвестиционни проекти“ подготвя доклад до Комитета за наблюдение.

В случай, че Комитетът одобри мотивираната необходимост от промяна на ИПГВР, кметът внася за разглеждане от Общинския съвет искане за изменение на плана. Причините могат да са свързани с обстоятелства съгласно указанията на МРРБ за изменение на плановете.

Решението за актуализация се приема от Общинския съвет по предложение на кмета.

4. В средата на програмния период се извършва междинна оценка на напредъка на изпълнението на плана, която отчита и анализира изпълнението на резултатите, степента на постигане на индикаторите, усвоения ресурс и степента на постигане на целите.

Докладът от междинната оценка се представя пред Комитета за наблюдение и при необходимост се взема решение за искане на изменение на ИПГВР.

Докладът от междинната оценка се представя и пред Общинския съвет.

VI. Прозрачност и паралелен контрол при изпълнението на ИПГВР

1. С цел осигуряване на прозрачност и максимална информираност на обществото за напредъка при изпълнението на ИПГВР, годишните доклади за изпълнението на плана и докладът от междинната оценка се публикуват на сайта на община Бургас.

2. Годишният доклад за изпълнението на ИПГВР преди внасянето му в Общинския съвет подлежи на публично обсъждане.

3. При констатирана необходимост от промяна на ИПГВР, преди внасянето за разглеждане на предложението от Общинския съвет, предложението се обсъжда със заинтересованите страни, като освен публикуване на предложението на интернет страницата на Общината, се организират и обществени консултации.

4. Общественият контрол се осъществява и чрез включване в Комитета за наблюдение на представители на заинтересованите страни, идентифицирани от отдел „Инвестиционни проекти“. Чрез Комитета за наблюдение се осигурява непрекъснат обществен контрол при изпълнението на плана и при неговото актуализиране.

Актове

За изпълнение на Плана за управление и наблюдение на ИПГВР кметът на община Бургас издава заповед, с която създава Комитет за наблюдение, посочва поименния му състав и определя правилата за работата му.

			Базови стойности	Очаквани резултати в следствие прилагането на ИПГВР	Очаквани крайни стойности
индикатори, произтичащи от очакваните резултати, с които се измерват положителните изменения в градската среда с пряк принос за повишаване на качеството на живот	Обновени многофамилни жилищни сгради	РЗП			
	повишено качество на публичната и работната физическа среда (брой обществени сгради с приложени мерки за достъп на хора в неравностойно положение)	брой обекти	6	7	13
	подобрена достъпност (брой нови/реновирани градски пространства - паркове, градини, площи, междублокови пространства, с приложени мерки за достъп на хора в неравностойно положение)	кв.м.	0	563 000 кв.м.	0
	енерго ефективност на сгради (брой сгради, които реализират спестявания на топлинна, вода и електроенергия (MWh) от прилагането на мерки за енергийна ефективност в обществени сгради)	брой сгради	16	7	23
индикатори, свързани с използваните ресурси, при което се отчита синергичния ефект	брой публични обекти с улеснен достъп за лица в неравностойно положение	брой обекти и пространства	6	7	13
индикатори, свързани с въздействието върху развитието на територията	увеличена посещаемост до обекти на културната инфраструктура	%			
	повишено качество на здравно обслужване, социални грижи, образование, култура	интервювани обекти	9	0	9
	брой проекти с фокус интегриране на групите в неравностойно положение	брой проекти	1	0	1
	относителен дял на населението на града, положително засегнато от реализираните проекти в ИПГВР	%	0%	25%	25%
	относителен дял на територията (от общата територия на града/общината) придобила повишено качество на публичната и работната физическа среда	дял от цялата територия	0%	34%	34%



Оперативна програма "Регионално развитие" 2007-2013

www.bgregio.eu

Инвестираме във Вашето бъдеще!

Проектът се финансира от Европейския фонд за регионално развитие и от държавния бюджет на Република България

ОПИСАНИЕ НА ЗВЕНО/СТРУКТУРА ЗА РЕАЛИЗАЦИЯТА НА ИНТЕГРИРАНИЯ ПЛАН ЗА ГРАДСКО ВЪЗСТАНОВЯВАНЕ И РАЗВИТИЕ И УПРАВЛЕНИЕ НА РЕАЛИЗАЦИЯТА НА ПЛАНА

Планът за управление и наблюдение е организационно-управленски инструмент за реализация на ИПГВР и представлява неразделна част от него. Планът е съобразен с наличния институционален капацитет и осъществяваните функции от органите на местното самоуправление и общинската администрация, както и с принципа на взаимодействие със заинтересованите страни.

I. Участници

В управлението, изпълнението и наблюдението на ИПГВР на община Бургас са ангажирани следните органи, административни звена от общинската администрация и представители на бизнеса и гражданското общество:

1. **Общински съвет на община Бургас;**
2. **Кмет на община Бургас;**
3. **Заместник-кмет „Европейски политики, околна среда“.** Заместник-кметът е председател на Комитета за наблюдение;
4. **Комитет за наблюдение.** Комитетът за наблюдение е помощен орган за изпълнението и наблюдението на ИПГВР със съгласувателни и съвещателни функции и включва представители на всички заинтересовани страни;
5. **Ръководители на проекти.** Ръководителят на проект се определя със заповед на кмета на общината и ръководи изпълнението на всеки проект, получил одобрение за финансиране от структурен фонд;
6. **Отдел "Инвестиционни проекти"** в Дирекция „Европейски политики и програми“. Съгласно Устройствения правилник на общинската администрация – Община Бургас Отдел „Инвестиционни проекти“:
 - а) Организира и координира подготовката и разработването на проектни предложения за финансиране на компоненти на общинската инфраструктура по Оперативните програми, Структурните и Кохезионния фондове на ЕС и други финансови инструменти;
 - б) Подпомага методически звената за изпълнение на инвестиционни проекти, свързани с модернизиране на общинската инфраструктура;
 - в) Осъществява непрекъсната комуникация с ресорните звена от общинска администрация с оглед гарантиране на интегритета на изпълняваните проекти с общата инвестиционна политика на общината;
 - г) Генерира и поддържа актуална информация за възможностите за финансиране на общински инвестиционни проекти с приоритетно значение;
 - д) Подпомага процеса на инвестиционно планиране в Община Бургас;
 - е) Организира изготвянето на периодични доклади за напредъка на инвестиционните проекти, финансирани по Оперативни и други донорски програми, пред ръководството на общината, съответните европейски и национални органи и наблюдаващи институции.
7. **Представители на бизнеса и гражданското общество** като участници в Комитета за наблюдение.

II. Отговорности на участниците

1. **Общинският съвет** обсъжда и приема ИПГВР, обсъжда и приема годишния план за изпълнение на ИПГВР за съответната година, разглежда и одобрява годишните отчети за изпълнение на плана,



Оперативна програма "Регионално развитие" 2007-2013

www.bgregio.eu

Инвестираме във Вашето бъдеще!

Проектът се финансира от Европейския фонд за регионално развитие и от държавния бюджет на Република България

обсъжда и приема предложенията за изменение на ИПГВР, одобрява междинната оценка за изпълнение на ИПГВР.

2. **Кметът на общината** ръководи, организира и контролира изпълнението на ИПГВР, като може на делегира тези правомощия на заместник-кмета по европейски политики и околна среда. Кметът организира подготовката и внася в заседание на Общинския съвет годишния план за изпълнение на ИПГВР за съответната година, годишните отчети, мотивирани предложения за изменение на ИПГВР, междинната оценка за изпълнение на плана.
3. **Комитетът за наблюдение** следи напредъка в изпълнението на годишните планове за изпълнение на ИПГВР, обсъжда и мотивирано предлага промени в ИПГВР на база на променени обстоятелства и/или възникнали проблеми, разглежда и приема годишните доклади.
4. **Ръководителите на проектите** предоставят информация относно план-графика за изпълнение на проектите и финансовия план, както и регулярни доклади за напредъка по проектите, с идентифицирани рискове и мерки за преодоляването им.
5. **Отдел "Инвестиционни проекти"** подпомага заместник-кмета по европейски проекти и околна среда като председател на Комитета за наблюдение при осъществяването на изпълнението и наблюдението на ИПГВР и осъществява функциите на секретариат на Комитета за наблюдение.
6. **Представителите на бизнеса и гражданското общество** участват чрез правото на съвещателен глас в Комитета за наблюдение изпълнението на ИПГВР.

III. Управление на изпълнението на ИПГВР

Изпълнението на ИПГВР се осъществява чрез реализирането на планираните конкретни проекти и се планира ежегодно.

1. Общинският съвет управлява изпълнението чрез приемане на годишния план за изпълнение на ИПГВР със съответното финансово обезпечаване.
2. Функциите по ръководство и организация на изпълнението на ИПГВР се осъществяват от кмета на общината. Кметът може да делегира тези функции на заместник-кмета по европейски проекти и околна среда.
3. Изпълнението на всеки проект, получил одобрение за финансиране от съответния фонд или програма се управлява от създаденото звено за управление на проекта.
4. Отдел „Инвестиционни проекти“ подпомага методически звената за изпълнение на инвестиционни проекти.

Управлението се осъществява отгоре надолу:

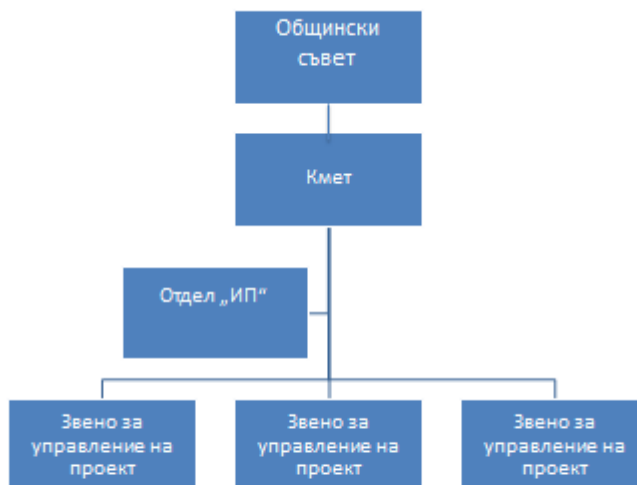


Оперативна програма "Регионално развитие" 2007-2013

www.bgregio.eu

Инвестираме във Вашето бъдеще!

Проектът се финансира от Европейския фонд за регионално развитие и от държавния бюджет на Република България



5. Планирането на изпълнението се осъществява отдолу нагоре:

5.1. Звената за управление чрез ръководителите на проектите предоставят на отдел „Инвестиционни проекти“ в дирекция „Европейски политики и програми“ план-графика за изпълнение на проекта и финансовия план.

5.2. Въз основа на план-графиците и финансовите планове на отделните проекти отдел „Инвестиционни проекти“ в срок до 1 декември подготвя годишен план за изпълнение на ИПГВР за следващата година, с включени дефинираните проекти за съответната година; план-графика за изпълнението им и съответния финансов план.

При подготовката на годишния план за изпълнение отдел „Инвестиционни проекти“ работи в координация и сътрудничество с Отдел "Бюджет" в дирекция "Бюджет и финанси", дирекция „Правно-нормативно обслужване“, дирекция "Устройство на територията", дирекция „Строителство“ и дирекция „Общинска собственост“.

5.3. Годишният план се представя на кмета за одобрение;

5.4. Кметът внася годишния план в Общинския съвет;

5.5. Общинският съвет обсъжда и приема годишния план за изпълнение на ИПГВР.

IV. Наблюдение на изпълнението

1. Наблюдението на реализацията на ИПГВР включва:

- проследяване на индикаторите за наблюдение на изпълнението на плана;
- периодичен преглед на постигнатия напредък в изпълнението на плана;
- разглеждане на резултатите от изпълнението на проектите и степента на постигане на стратегията на плана;
- установяване и очертаване на тенденции, проблеми с особена важност, ограничители, перспективи за развитие;
- разглеждане на резултатите от междинната оценка;
- разглеждане на финансовото изпълнение на ИПГВР.



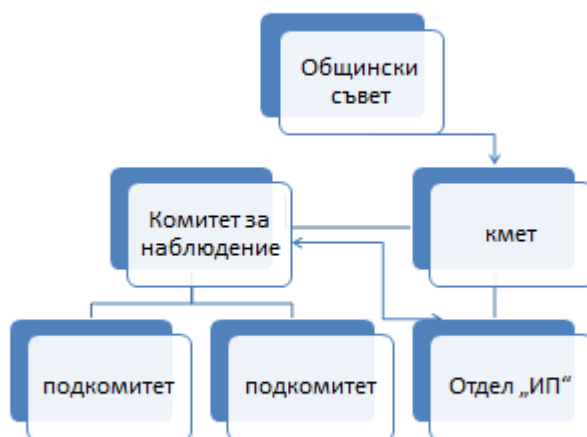
Оперативна програма "Регионално развитие" 2007-2013

www.bgregio.eu

Инвестираме във Вашето бъдеще!

Проектът се финансира от Европейския фонд за регионално развитие и от държавния бюджет на Република България

2. Наблюдението на изпълнението на ИПГВР се извършва от Общинския съвет, кмета на Общината и Комитета за наблюдение



2.1. **Общинският съвет** разглежда и одобрява годишните отчети за изпълнение на плана, обсъжда и приема предложенията за изменение на ИПГВР, одобрява междинната оценка за изпълнение на ИПГВР.

2.2. **Кметът на общината** ръководи подготовката на годишните отчети, съгласува мотивираните предложения за изменение на ИПГВР, възлага подготовката на междинната оценка за изпълнение на плана.

2.3. **Комитетът за наблюдение** е помощен орган със съвещателни и консултативни функции. Комитетът за наблюдение следи напредъка в изпълнението на годишната програма за реализация на ИПГВР, обсъжда и мотивирано предлага промени в ИПГВР на база на променени обстоятелства и/или възникнали проблеми, разглежда и приема годишните доклади.

2.4. Към Комитета за наблюдение се създават **подкомитети** в областите на интервенции: „градска среда и икономическа зона“, „социална инфраструктура“, „образователна инфраструктура“, „интегриран градски транспорт“, „енергийна ефективност“, „екология и опазване на околната среда“ и „културна инфраструктура“. Подкомитетите наблюдават изпълнението на проектите от проектни групи и разглеждат конкретни проблеми, възникнали при изпълнението на проектите от проектни групи, дават препоръки и становища и отправят предложения към Комитета по отношение на постъпили заключения и препоръки от обществени организации, кръгли маси, конференции във връзка с проектите в съответните области на интервенция, изпълнението и отчитането на проектите и други важни въпроси, свързани с реализирането на проектите в рамките на ИПГВР.

Предложенията за решение на проблемите, формулирани в рамките на подкомитетите се представят за гласуване на Комитета за наблюдение.

2.5. **Отдел „Инвестиционни проекти“** в общинската администрация изпълнява функциите на секретариат на комитета за наблюдение.

3. Комитет за наблюдение

3.1. Състав на комитета и подкомитетите



Оперативна програма "Регионално развитие" 2007-2013

www.bgregio.eu

Инвестираме във Вашето бъдеще!

Проектът се финансира от Европейския фонд за регионално развитие и от държавния бюджет на Република България

А) Комитетът за наблюдение се състои от председател и членове.

Председател е заместник-кметът по европейски политики и околна среда.

В Комитета за наблюдение се включват като членове представители на Общинския съвет, на общинската администрация и на всички заинтересовани страни – бизнес инвеститори, браншови организации, неправителствени организации, медии.

Представителите на Общинския съвет и на общинската администрация се определят от председателя на Общинския съвет, респективно кмета на общината.

Заинтересованите страни се идентифицират от отдел „Инвестиционни проекти“ и се уведомяват за необходимостта от определяне на представител. Представителите на заинтересованите страни се определят от съответния ръководител.

Поименният състав на Комитета за наблюдение се посочва в заповед на кмета.

Б) Поименният състав на подкомитетите и техните председатели се определят с решение на Комитета за наблюдение. В подкомитетите се включват представители на регионалните структури на държавната администрация. Председателите на подкомитетите са членове на Комитета.

3.2. Функции на председателя

Председателят на Комитета определя дневния ред на заседанията, насрочва и ръководи заседанията и работата, докладва напредъка в изпълнението на ИПГВР.

При отсъствие на председателя, заседанията се провеждат под председателството на определен от него член на Комитета за всеки конкретен случай.

3.3. Правомощия на членовете

Членовете на Комитета участват в заседанията и във вземането на решения, внасят за разглеждане актуални въпроси във връзка с изпълнение на ИПГВР, информират Комитета за извършената от тях работа, отговарят за изпълнението на решенията на Комитета, които се отнасят до тях.

3.4. Заседания на Комитета за наблюдение

Комитетът провежда заседания най-малко два пъти годишно. Едно от заседанията на Комитета за наблюдение е свързано с представянето на годишната програма за изпълнение на ИПГВР, второто – с обсъждане на отчета за изпълнението на програмата за предходната година.

Заседанията на Комитета за наблюдение са редовни, ако на тях присъстват повече от половината членове.

За участие в заседанията на Комитета председателят може да покани представители на различни заинтересовани страни – структури и организации, които имат конкретно отношение към обсъжданите проекти в ИПГВР. В заседанията могат да бъдат канени и експерти по конкретни въпроси от работата на Комитета.

Заседанията на Комитета са закрити. По предложение на председателя комитетът може да вземе решение конкретно заседание да е открито, като при разглеждане на определени точки от дневния ред могат да бъдат допускани външни лица, на които се дава възможност да изразяват мнения/становища.

3.5. Вземане на решения

Комитетът за наблюдение взема решенията си с консенсус.

В случаите, когато не може да се постигне консенсус, решението се взема с мнозинство от 2/3 от присъстващите на заседанието членове на Комитета.

3.6. Секретариат на Комитета

Координацията, административната и техническата работа, свързани с дейността на Комитета се изпълняват от Отдел „Инвестиционни проекти“, който изпълнява функциите на секретариат. Отделът изготвя план-график на заседанията на Комитета, организира подготовката и провеждането на заседанията, осигурява разпространението на дневния ред и на всички документи, необходими за провеждането на заседанията, изготвя протоколите от заседанията, води отчетност за становищата и решенията, приети от Комитета, координира изпълнението на решенията и необходимия обмен на информация между заинтересованите



Оперативна програма "Регионално развитие" 2007-2013

www.bgregio.eu

Инвестираме във Вашето бъдеще!

Проектът се финансира от Европейския фонд за регионално развитие и от държавния бюджет на Република България

страни, съхранява документите от заседанията. Цялата кореспонденция, свързана с работата на Комитета се адресира до секретариата.

3.7. Организация на работата

Заседанията на Комитета се свикват от председателя.

Мотивирано искане за свикване на заседание може да направи всеки член на Комитета за наблюдение.

Дневният ред се определя от председателя на Комитета по предложение на секретариата.

Дневният ред и всички материали се изпращат на членовете най-малко 10 работни дни преди заседанието, в това число и по електронен път.

Членовете на Комитета за наблюдение могат да изпратят своите предварителни становища по материалите на заседанието до три работни дни преди датата на заседанието.

При извънредни случаи и спешни въпроси председателят може да реши сроковете да бъдат съкратени, като уведомяването може да стане и по телефона.

В рамките на 3 работни дни след заседанието, на членовете се изпращат решенията, по които трябва да се предприемат действия.

Проектът на протокол от заседанието се изготвя от Отдел „Инвестиционни проекти“, изпраща се на присъстващите членове на Комитета, в случай на корекции секретариатът ги отразява и изготвя окончателния вариант на протокола.

Протоколът от заседанието се подписва от председателя на Комитета за наблюдение.

V. Отчетност и оценка

Изпълнението на ИПГВР се отчита периодично:

1. Ръководителите на проектите представят в Комитета за наблюдение тримесечни доклади за напредъка по проекта. Докладите съдържат отчет за извършените дейности, идентифицираните рискове и мерки за преодоляването им.

2. Ежегодно до 31 март на съответната година отдел „Инвестиционни проекти“ подготвя отчет за изпълнението на ИПГВР. Отчетът съдържа постигнатите междинни резултати по конкретните проекти, изпълнението на ИПГВР като цяло. В отчета се проследява изпълнението на индикаторите, заложи в плана.

Отчетът се обсъжда на заседание на Комитета за наблюдение и се внася от кмета на Община Бургас в Общинския съвет.

3. При необходимост от коригиращи мерки и промяна в цялостната програма за изпълнение на ИПГВР отдел „Инвестиционни проекти“ подготвя доклад до Комитета за наблюдение.

В случай, че Комитетът одобри мотивираната необходимост от промяна на ИПГВР, кметът внася за разглеждане от Общинския съвет искане за изменение на плана. Причините могат да са свързани с обстоятелства съгласно указанията на МРР за изменение на плановете.

Решението за актуализация се приема от Общинския съвет по предложение на кмета.

4. В средата на програмния период се извършва междинна оценка на напредъка на изпълнението на плана, която отчита и анализира изпълнението на резултатите, степента на постигане на индикаторите, усвоения ресурс и степента на постигане на целите.

Докладът от междинната оценка се представя пред Комитета за наблюдение и при необходимост се взема решение за искане на изменение на ИПГВР.

Докладът от междинната оценка се представя и пред Общинския съвет.

VI. Прозрачност и паралелен контрол при изпълнението на ИПГВР



Оперативна програма "Регионално развитие" 2007-2013

www.bgregio.eu

Инвестираме във Вашето бъдеще!

Проектът се финансира от Европейския фонд за регионално развитие и от държавния бюджет на Република България

1. С цел осигуряване на прозрачност и максимална информираност на обществото за напредъка при изпълнението на ИПГВР, годишните доклади за изпълнението на плана и докладът от междинната оценка се публикуват на сайта на община Бургас.

2. Годишният доклад за изпълнението на ИПГВР преди внасянето му в Общинския съвет подлежи на публично обсъждане.

3. При констатирана необходимост от промяна на ИПГВР, преди внасянето за разглеждане на предложението от Общинския съвет, предложението се обсъжда със заинтересованите страни, като освен публикуване на предложението на интернет страницата на Общината, се организират и обществени консултации.

4. Общественият контрол се осъществява и чрез включване в Комитета за наблюдение на представители на заинтересованите страни, идентифицирани от отдел „Инвестиционни проекти“. Чрез Комитета за наблюдение се осигурява непрекъснат обществен контрол при изпълнението на плана и при неговото актуализиране.

Актове

За изпълнение на Плана за управление и наблюдение на ИПГВР кметът на община Бургас издава заповед, с която създава Комитет за наблюдение, посочва поименния му състав и определя правилата за работата му.



Оперативна програма "Регионално развитие" 2007-2013

www.bgregio.eu

Инвестираме във Вашето бъдеще!

Проектът се финансира от Европейския фонд за регионално развитие и от държавния бюджет на Република България

Очаквани резултати от прилагането на плана

Въз основа на определените индикатори за изведени очаквани резултати от реализацията на всяка група проекти в трите зони за въздействие.

Очаквани резултати в Зона за въздействие с публични функции с висока обществена значимост

- обновени многофамилни жилищни сгради - РЗП - 145 914 кв.м.
- повишено качество на публичната и работната физическа среда (брой обществени сгради с приложени мерки за достъп на хора в неравностойно положение) - брой - обекти – 31 бр.
- подобрена достъпност - изградени зелени и пешеходни пространства за широк обществен достъп и благоустроени съществуващи междублокови пространства за широк обществен достъп с прилежащите им алеи, елементи на градския дизайн, алеино осветление, детски и спортни площадки, изграждане на достъпна среда за хора в неравностойно положение.
- Обособени нови паркоместа (по протежение на улици и в новоизградени обществени паркинги) – 20 бр.
- Енерго ефективност на сгради (брой сгради, които реализират спестявания на топлинна, вода и електроенергия (MWh) от прилагането на мерки за енергийна ефективност в обществени сгради) - брой – 31 бр.
- Обновяване и внедряване на мерки за енергийна ефективност, изграждане на достъпна среда за хора в неравностойно положение в административни обекти – 10 бр.
- Обновяване и внедряване на мерки за енергийна ефективност, изграждане на достъпна среда за хора в неравностойно положение в обекти на културата – 12 бр.
- Обновяване и внедряване на мерки за енергийна ефективност, изграждане на достъпна среда за хора в неравностойно положение в обекти на социалната инфраструктура – 2 бр.
- Обновяване и внедряване на мерки за енергийна ефективност, изграждане на достъпна среда за хора в неравностойно положение в обекти на спортната инфраструктура – 1 бр.
- Обновяване на сгради и прилежащи терени и прилагане на мерки за енергийна ефективност, изграждане на достъпна среда за хора в неравностойно положение за обекти на образованието – 6 бр.
- Публични обекти с улеснен достъп за лица в неравностойно положение - 31 бр.
- Относителен дял на територията (от общата територия на града/общината) придобила повишено качество на публичната и работната физическа среда - процент на зоната от цялата площ на града - 9,73 %

Очаквани резултати в Зона за въздействие с преобладаващ социален характер

- обновени многофамилни жилищни сгради - РЗП - 179 500 кв.м.



Оперативна програма "Регионално развитие" 2007-2013

www.bgregio.eu

Инвестираме във Вашето бъдеще!

Проектът се финансира от Европейския фонд за регионално развитие и от държавния бюджет на Република България

- повишено качество на публичната и работната физическа среда (брой обществени сгради с приложени мерки за достъп на хора в неравностойно положение) - брой - обекти – 23 бр.
- подобрена достъпност - изградени зелени и пешеходни пространства за широк обществен достъп и благоустроени съществуващи междублокови пространства за широк обществен достъп с прилежащите им алеи, елементи на градския дизайн, алеино осветление, детски и спортни площадки, изграждане на достъпна среда за хора в неравностойно положение.
- Обособени нови паркоместа (по протежение на улици и в новоизградени обществени паркинги) – 50 бр.
- Енерго ефективност на сгради (брой сгради, които реализират спестявания на топлинна, вода и електроенергия (MWh) от прилагането на мерки за енергийна ефективност в обществени сгради) - брой – 23 бр.
- Обновяване и внедряване на мерки за енергийна ефективност, изграждане на достъпна среда за хора в неравностойно положение в административни обекти – 1 бр.
- Обновяване и внедряване на мерки за енергийна ефективност, изграждане на достъпна среда за хора в неравностойно положение в обекти на културата – 3 бр.
- Обновяване и внедряване на мерки за енергийна ефективност, изграждане на достъпна среда за хора в неравностойно положение в обекти на социалната инфраструктура – 3 бр.
- Обновяване и внедряване на мерки за енергийна ефективност, изграждане на достъпна среда за хора в неравностойно положение в обекти на спортната инфраструктура – 3 бр.
- Обновяване на сгради и прилежащи терени и прилагане на мерки за енергийна ефективност, изграждане на достъпна среда за хора в неравностойно положение за обекти на образованието – 13 бр.
- Публични обекти с улеснен достъп за лица в неравностойно положение - 23 бр.
- Относителен дял на територията (от общата територия на града/общината) придобила повишено качество на публичната и работната физическа среда - процент на зоната от цялата площ на града - 11,42 %

Очаквани резултати в Зона за въздействие с потенциал за икономическо развитие

- Рехабилитирани улици с прилежащите им тротоари, улично озеленяване, елементи на градски дизайн, тротоари, улично озеленяване, елементи на градски дизайн
- Брой проекти, подкрепящи ръст на инвестициите и разширени икономически активности - брой проекти - 3
- Надграждане на системата на интегриран градски транспорт - 2 000 паркоместа



Оперативна програма "Регионално развитие" 2007-2013

www.bgregio.eu

Инвестираме във Вашето бъдеще!

Проектът се финансира от Европейския фонд за регионално развитие и от държавния бюджет на Република България

- повишено качество на публичната и работната физическа среда (брой обществени сгради с приложени мерки за достъп на хора в неравностойно положение) - брой - обекти - 7
- подобрена достъпност - изградени зелени и пешеходни пространства за широк обществен достъп и благоустроени съществуващи междублокови пространства за широк обществен достъп с прилежащите им алеи, елементи на градския дизайн, алеино осветление, детски и спортни площадки, изграждане на достъпна среда за хора в неравностойно положение.
- Обособени нови паркоместа (по протежение на улици и в новоизградени обществени паркинги) – 380 бр.
- Енерго ефективност на сград и (брой сгради, които реализират спестявания на топлинна, вода и електроенергия (MWh) от прилагането на мерки за енергийна ефективност в обществени сгради) - брой – 7 бр.
- Публични обекти с улеснен достъп за лица в неравностойно положение - 7 бр.
- Относителен дял на територията (от общата територия на града/общината) придобила повишено качество на публичната и работната физическа среда - процент на зоната от цялата площ на града - 33,72%



Оперативна програма "Регионално развитие" 2007-2013

www.bgregion.eu

Инвестираме във Вашето бъдеще!

Проектът се финансира от Европейския фонд за регионално развитие и от държавния бюджет на Република България

Индикатори за наблюдение и оценка на прилагането на плана

Наблюдението на реализацията на ИПГВР включва разглеждане на индикаторите за наблюдение на изпълнението на плана; периодичен преглед на постигнатия напредък в изпълнението на плана; разглеждане на резултатите от изпълнението на проектите и степента на постигане на стратегията на плана; установяване и очертаване на тенденции, проблеми с особена важност, ограничители, перспективи за развитие; разглеждане на резултатите от междинната оценка; разглеждане на финансовото изпълнение на ИПГВР.

Индикатори за изпълнение за Зона за въздействие с публични функции с висока обществена значимост

За определяне на успеха на ИПГВР в публичната зона са заложили индикатори, чието отчитане да служи като доказателство за ефективността на плана, съобразно заложените в него цели.

Индикаторите, произтичащи от очакваните резултати, с които се измерват положителните изменения в градската среда с пряк принос за повишаване на качеството на живот са три основни групи и включват:

I. Индикатори, произтичащи от очакваните резултати, с които се измерват положителните изменения в градската среда с пряк принос за повишаване на качеството на живот, в т.ч:

I.1 Обновени многофамилни жилищни сгради – тук се взема предвид какво РЗП от общото РЗП на идентифицираните жилища, които се нуждаят от обновяване и прилагане на мерки за енергийна ефективност и може да бъде финансирано от бюджета, като също са съобразени и допускания за потенциалния брой на подадени заявления от сдружения на собственици в зони с подобни характеристики. РЗП-то на жилищни сгради, върху които е направена интервенция ще служи за индикатор на ефективността на плана. За публичната зона този индикатор е заложен на 145 914 кв. м.

I.2 Повишено качество на публичната и работната физическа среда: тук се взема предвид броя обществени сгради с приложени мерки за достъп на хора в неравностойно положение. За публичната зона този индикатор е заложен за 31 обекта.

I.3 Подобрена достъпност: тук се взема предвид броя нови/реновирани градски пространства - паркове, градини, площади, междублокови пространства, с приложени мерки за достъп на хора в неравностойно положение. За публичната зона този индикатор е заложен в кв.м.

I.4 Обособени нови паркоместа (по протежение на улици и в новоизградени обществени паркинги). За публичната зона този индикатор е заложен за 20 бр.паркоместа

I.5 Енерго ефективност на сгради - тук се взема предвид броят сгради, които реализират спестявания на топлинна, вода и електроенергия (MWh) от прилагането на мерки за енергийна ефективност в обществени сгради. За публичната зона този индикатор е заложен за 31 обекта.

II. Индикатори, свързан с използваните ресурси, при което се отчита синергичния ефект.

II.1 Брой публични обекти с улеснен достъп за лица в неравностойно положение. За публичната зона този индикатор е заложен за общо 31 обекта (сгради).

III. Индикаторите, свързани с въздействието върху развитието на територията, в т.ч:

III.1 Увеличена посещаемост до обекти на културната инфраструктура. За публичната зона този индикатор е заложен в %.

III.2 Повишено качество на здравно обслужване, социални грижи, образование, култура. За публичната зона този индикатор е заложен в %.

III.3 Брой проекти с фокус интегриране на групи в неравностойно положение. За публичната зона този индикатор е заложен за 2 проекта.

III.4 Относителен дял на територията (от общата територия на града) придобила повишено качество на публичната и работната физическа среда. Индикаторът измерва какъв процент от общата територия на града



Оперативна програма "Регионално развитие" 2007-2013

www.bgregio.eu

Инвестираме във Вашето бъдеще!

Проектът се финансира от Европейския фонд за регионално развитие и от държавния бюджет на Република България

е територията върху която се извършват интервенции по проектите на ИПГВР за зоната с публични функции. За публичната зона този индикатор е заложен на 9,93 %.

Индикатори за изпълнение за Зона за въздействие с преобладаващ социален характер

За определяне на успеха на ИПГВР в социалната зона са заложен индикатори, чието отчитане да служи като доказателство за ефективността на плана, съобразно заложените в него цели.

Индикаторите, произтичащи от очакваните резултати, с които се измерват положителните изменения в градската среда с пряк принос за повишаване на качеството на живот са три основни групи и включват:

I. Индикатори, произтичащи от очакваните резултати, с които се измерват положителните изменения в градската среда с пряк принос за повишаване на качеството на живот, в т.ч:

I.1 Обновени многофамилни жилищни сгради – тук се взема предвид какво РЗП от общото РЗП на идентифицираните жилища, които се нуждаят от обновяване и прилагане на мерки за енергийна ефективност и може да бъде финансирано от бюджета, като също са съобразени и допускания за потенциалния брой на подадени заявления от сдружения на собственици в зони с подобни характеристики. РЗП-то на жилищни сгради, върху които е направена интервенция ще служи за индикатор на ефективността на плана. За социалната зона този индикатор е заложен на 179 500 кв. м.

I.2 Повишено качество на публичната и работната физическа среда: тук се взема предвид броя обществени сгради с приложени мерки за достъп на хора в неравностойно положение. За социалната зона този индикатор е заложен за 23 обекта.

I.3 Изградени зелени и пешеходни пространства за широк обществен достъп с прилежащите им алеи, елементи на градския дизайн, алеино осветление, детски и спортни площадки, изграждане на достъпна среда за хора в неравностойно положение. Социалната зона този индикатор е заложен в кв.м.

I.4 Обособени нови паркоместа (по протежение на улици и в новоизградени обществени паркинги). За социалната зона този индикатор е заложен за 50 бр.паркоместа

I.5 Енерго ефективност на сгради - тук се взема предвид броят сгради, които реализират спестявания на топлинна, вода и електроенергия (MWh) от прилагането на мерки за енергийна ефективност в обществени сгради. За социалната зона този индикатор е заложен за 23 сгради.

II. Индикатори, свързан с използваните ресурси, при което се отчита синергичния ефект.

II.1 Брой публични обекти с улеснен достъп за лица в неравностойно положение. За социалната зона този индикатор е заложен за общо 23 обекта (сгради).

III. Индикаторите, свързани с въздействието върху развитието на територията, в т.ч:

III.1 Увеличена посещаемост до обекти на културната инфраструктура. За публичната зона този индикатор е заложен в %.

III.2 Повишено качество на здравно обслужване, социални грижи, образование, култура. За социалната зона този индикатор е заложен в %.

III.3 Брой проекти с фокус интегриране на групи в неравностойно положение. За социалната зона този индикатор е заложен за 3 проекта.

III.4 Относителен дял на територията (от общата територия на града) придобила повишено качество на публичната и работната физическа среда. Индикаторът измерва какъв процент от общата територия на града е територията върху която се извършват интервенции по проектите на ИПГВР за зоната с преобладаващ социален характер. За социалната зона този индикатор е заложен на 11,42 %.

Индикатори за изпълнение за Зона за въздействие с потенциал за икономическо развитие



Оперативна програма "Регионално развитие" 2007-2013

www.bgregio.eu

Инвестираме във Вашето бъдеще!

Проектът се финансира от Европейския фонд за регионално развитие и от държавния бюджет на Република България

За определяне на успеха на ИПГВР в икономическата зона са заложили индикатори, чието отчитане да служи като доказателство за ефективността на плана, съобразно заложените в него цели.

Индикаторите, произтичащи от очакваните резултати, с които се измерват положителните изменения в градската среда с пряк принос за повишаване на качеството на живот са три основни групи в икономическата зона и включват:

I. Индикатори, произтичащи от очакваните резултати, с които се измерват положителните изменения в градската среда с пряк принос за повишаване на качеството на живот, в т.ч:

I.1 Повишено качество на публичната и работната физическа среда: тук се взема предвид броя обществени сгради с приложени мерки за достъп на хора в неравностойно положение. За икономическата зона този индикатор е заложен за 7 обекта.

I.2 Обособени нови паркоместа (по протежение на улици и в ново изградени обществени паркинги). За икономическата зона този индикатор е заложен за 2380 бр.паркоместа

I.3 Изградени зелени и пешеходни пространства за широк обществен достъп с прилежащите им алеи, елементи на градския дизайн, алейно осветление, детски и спортни площадки, изграждане на достъпна среда за хора в неравностойно положение. В икономическата зона този индикатор е заложен в кв.м.

I.4 Енерго ефективност на сгради - тук се взема предвид броят сгради, които реализират спестявания на топлинна, вода и електроенергия (MWh) от прилагането на мерки за енергийна ефективност в обществени сгради. За икономическата зона този индикатор е заложен за 7 сгради.

II. Индикатори, свързан с използваните ресурси, при което се отчита синергичния ефект.

II.1 Брой публични обекти с улеснен достъп за лица в неравностойно положение. За икономическата зона този индикатор е заложен за общо 7 обекта (сгради).

III. Индикаторите, свързани с въздействието върху развитието на територията, в т.ч:

II.1 Брой проекти, подкрепящи ръст на инвестициите и разширени икономически активности. За икономическата зона този индикатор е заложен за 3 проекта.

II.2 Относителен дял на територията (от общата територия на града) придобила повишено качество на публичната и работната физическа среда. Индикаторът измерва какъв процент от общата територия на града е територията върху която се извършват интервенции по проектите на ИПГВР за зоната с потенциал за икономическо развитие. За икономическата зона този индикатор е заложен на 33,72 %.

Резултати от екологична оценка и оценка за съвместимост на ИПГВР

РИОСВ – Бургас се е произнесла с писмо, изх. № 955/20.02.2013 г., въз основа на извършения анализ на съдържанието на ИПГВР на гр. Бургас, определените зони за въздействие, изготвените ПУП - част от етапа на изготвяне на плана, проектните предложения и включените в тях мерки и интервенции, което се обосновава, че предложеният план не подлежи на регламентираните в Глава шеста от ЗООС процедури по преценяване на необходимостта от извършване на екологична оценка и/или оценка на въздействието върху околната среда, задължителна екологична оценка и/или задължителна оценка на въздействието върху околната среда.

В писмото се казва още, че за всяко конкретно инвестиционно предложение по ИПГВР на гр. Бургас следва да бъде прилаган реда по Глава шеста от ЗООС и че теренът, предвиден за реализация на предложението не попада в защитени територии по смисъла на Закона за защитените територии.

ИПГВР на град Бургас е в съответствие с одобрения Общ устройствен план град Бургас, който се явява необходимо и задължително условие за реализация на предвидените в него, по зони за въздействие, инвестиционни предложения и проекти.

По аргумент, че Общия устройствен план град Бургас е процедурен по Наредбата за условията и реда за извършване на оценка на съвместимостта на планове, програми и проекти и инвестиционни предложения с



Оперативна програма "Регионално развитие" 2007-2013

www.bgregio.eu

Инвестираме във Вашето бъдеще!

Проектът се финансира от Европейския фонд за регионално развитие и от държавния бюджет на Република България

предмета и целите на опазване на защитените зони (ПМС № 201/2007) е направено заключение, че ИПГВР на град Бургас не подлежи на нови процедури по същата наредба.