

**STRATEGIA DE
DEZVOLTARE A COMUNEI
GĂVOJDIA
pentru perioada
2014 – 2020**



Elaborator: VOICHIȚA OFELIA COȚOLAN

METODIC CONSULT S.R.L.

CUVÂNT ÎNAINTE

Strategia de Dezvoltare Locală a comunei Găvojdia este construită pe concluziile analizelor socio-economice și SWOT, pe avantajele localității. Strategia, prin structură și conținut, urmărește dezvoltarea economică echilibrată, concomitent cu dezvoltarea capacității acesteia de a se adapta și a putea răspunde schimbărilor economice cheie.

Strategia este un cadru de planificare strategic care definește viziunea, căile care conduc la obținerea ei și pe baza căreia sectoarele public și privat pot acționa eficient în ceea ce privește folosirea resurselor locale și obținerea de beneficii în folosul comunității.

Totodată, aceasta constituie baza dezvoltării planurilor de acțiune pentru administrația publică locală și organizațiile partenere în vederea prezentării de proiecte în cadrul programelor de finanțare naționale și europene care sprijină dezvoltarea locală.

Strategia furnizează o abordare echilibrată și integrată privind dezvoltarea comunei Găvojdia.

Elementele constitutive ale strategiei urmăresc obținerea unei dezvoltări echilibrate a comunei Găvojdia și oferirea de oportunități egale pentru locuitorii acesteia.

Strategia pentru dezvoltare durabilă a comunei Găvojdia reprezintă un angajament puternic asupra viziunii viitorului comunității noastre și în același timp o platformă pentru coordonarea acțiunilor integrate din agenda locală. Acest document își propune să răspundă provocărilor cu care comunitățile se confruntă la ora actuală, așa cum ar fi criza financiară, competitivitatea și globalizarea, scăderea și îmbătrânirea demografică, schimbările climatice și gestiunea resurselor energetice.

Este foarte important ca efortul de elaborare a Strategiei să fie urmat de asumarea publică și conștientă a acesteia. Consultarea publică ne-a asigurat că am identificat corect elementele ce corespund viziunii noastre și ne-a ajutat să consolidăm scopurile și obiectivele strategice. Acestea trasează principalele attribute ale acțiunii noastre pentru



STRATEGIA DE DEZVOLTARE A COMUNEI GĂVOJDIA

găsirea celor mai potrivite direcții de dezvoltare care, odată implementate, vor schimba în mai bine viața locuitorilor comunei.

Cu atât mai mult așadar, strategia nu este un document “al Primăriei” ci un document al comunității noastre, care trebuie asumat de către toate instituțiile cu responsabilități pentru viitorul comunei. Iată de ce mulțumim tuturor celor care au sprijinit procesul de planificare strategică.

Strategia de dezvoltare a comunei Găvojdia pentru perioada 2014 – 2020 prezintă acțiunile pe care administrația locală le va iniția pentru a crea condițiile necesare dezvoltării viitoare a comunei și relevă proiectele și oportunitățile pe care ni le oferă intrarea României în Uniunea Europeană. Ca parte a comunității europene, Găvojdia are nevoie de o viziune clară pentru a putea orienta eforturile proprii și de o strategie care să sublinieze rolul important ce revine valorificării potențialului de absorbție a fondurilor europene. O asemenea viziune, pe care, acum, suntem în măsură să o prezentăm cetățenilor comunei, are în vedere principalele direcții de dezvoltare pe care comuna ar trebui să le urmeze. Aceste direcții sunt aliniate strategiilor de dezvoltare regională și națională, dar și directivelor, valorilor și principiilor europene. Fără îndoială că viitorul nostru se află în mâinile noastre, iar pentru a ni-l face așa cum îl dorim este obligatoriu să urmăm o metodologie specifică, în acord cu anumite principii și valori.

Primar,
Dănuț - Toma Stoica

CUPRINS

- I. Introducere**
 - I.1. Contextul european de dezvoltare economică durabilă
 - I.2. Contextul național de dezvoltare durabilă
 - I.3. Contextul economic al dezvoltării durabile
 - I.4. Principiile dezvoltării comunitare

- II. Obiectivele generale, principiile și motivația elaborării Strategiei comunei Găvojdia**
 - II.1. Obiectivele generale ale Strategiei de dezvoltare a comunei Găvojdia
 - II.2. Principiile de bază care au stat la baza elaborării Strategiei de dezvoltare a comunei Găvojdia
 - II.3. Motivația elaborării Strategiei de dezvoltare a comunei Găvojdia
 - II.3.1. *Context general*
 - II.3.2. *Necesitatea elaborării Strategiei de dezvoltare locală a comunei Găvojdia*
 - II.3.3. *Scopul Strategiei de dezvoltare locală a comunei Găvojdia*
 - II.4. Trăsăturile caracteristice ale Strategiei de dezvoltare locală a comunei Găvojdia
 - II.5. Rezultatele așteptate / produsele obținute în urma elaborării Strategiei de dezvoltare locală a comunei Găvojdia
 - II.6. Analiza și monitorizarea agenților de dezvoltare locală

- III. Nivele europene atinse în contextul dezvoltării durabile a comunei Găvojdia**

- IV. Măsurile pentru îndeplinirea obiectivelor dezvoltării durabile**
 - IV.1. Principalele componente ale dezvoltării locale plasate sub responsabilitățile comunității
 - IV.2. Strategia Națională pentru Dezvoltare Durabilă a României, orizonturi 2014-2020-2030
 - IV.3. Strategia pentru Dezvoltare Regională a Regiunii

STRATEGIA DE DEZVOLTARE A COMUNEI GĂVOJDIA

- Vest 2014-2020
- IV.3.1. *Viziunea Strategiei pentru Dezvoltare Regională Vest 2014-2020*
- IV.3.2. *Obiectivul general*
- IV.3.3. *Obiective specifice*
- IV.4. Priorități de dezvoltare ale regiunii Vest 2014-2020
- IV.5. Strategia de dezvoltare rurală a României 2014-2020
- IV.6. Programul Național de Dezvoltare Rurală 2014-2020 (PNDR 2014-2020)
- V. Contextul general al dezvoltării comunităților rurale din România, stat membru al Uniunii Europene**
- VI. Metodologia de elaborare a Strategiei de dezvoltare locală a comunei Găvojdia**
- VI.1. Etapele principale ale procesului de elaborare a Strategiei de dezvoltare locală a comunei Găvojdia
- VI.2. Conținutul Strategiei de dezvoltare locală a comunei Găvojdia
- VI.3. Evaluarea mediului economico-social și a potențialului local al comunei Găvojdia
- VI.3.1. *Definirea domeniilor de analiză*
- VI.3.2. *Colectarea datelor*
- VI.3.3. *Analiza SWOT*
- VI.4. Formularea misiunii, a direcțiilor strategice și a domeniilor prioritare de acțiune
- VI.5. Formularea alternativelor strategice și a strategiei finale
- VII. Prezentarea generală a comunei Găvojdia**
- VII.1. Poziția geografică a comunei Găvojdia
- VII.2. Relieful
- VII.3. Resursele naturale
- VII.4. Clima
- VII.5. Apele curgătoare
- VII.6. Solurile
- VII.7. Vegetația
- VII.7.1. *Flora spontană*
- VII.7.2. *Cerealele*
- VII.7.3. *Plantele furajere*
- VII.7.4. *Oleaginoasele*

STRATEGIA DE DEZVOLTARE A COMUNEI GĂVOJDIA

- VII.7.5. *Legumele și zarzavaturile*
- VII.7.6. *Florile*
- VII.7.7. *Pomicultura și viticultura*
- VII.8. Fauna
- VII.8.1. *Animalele sălbatice*
- VII.8.2. *Animalele domestice*
- VII.9. Istoricul comunei Găvojdia
- VII.9.1. *Etimologia numelui „Găvojdia”*
- VII.9.2. *Istoria antică și medievală a comunei Găvojdia*
- VII.9.3. *Epoca modernă*
- VII.9.4. *Epoca contemporană (1918 – prezent)*

VIII. Situația administrativă și economică actuală a comunei Găvojdia

- VIII.1. Organizare administrativă
- VIII.2. Agricultură comunei Găvojdia
- VIII.3. Meșteșuguri țărănești și alte ocupații
- VIII.4. Comerțul
- VIII.5. Alte domenii ale economiei
- VIII.6. Infrastructură, sănătate și mediu
- VIII.6.1. *Infrastructura de transport*
- VIII.6.2. *Infrastructura de utilități*
- VIII.6.3. *Sănătate*
- VIII.6.4. *Mediu*
- VIII.7. Turism
- VIII.8. Educație și cultură
- VIII.8.1. *Instituțiile de învățământ din comuna Găvojdia*
- VIII.8.2. *Instituții de cultură*
- VIII.9. Resursele umane
- VIII.9.1. *Populația*
- VIII.9.2. *Piața muncii*
- VIII.9.3. *Serviciile sociale*
- VIII.10. Investițiile
- VIII.11. Comuna Găvojdia în contextul județean și regional

IX. Analiza și diagnoză (Analiza SWOT)

- IX.1. Agricultură, silvicultură și dezvoltare rurală
- IX.2. Infrastructură și mediu
- IX.3. Economia
- IX.4. Educație și cultură
- IX.5. Resursele umane și piața muncii
- IX.6. Turismul

STRATEGIA DE DEZVOLTARE A COMUNEI GĂVOJDIA

- IX.7. Sănătate și asistență socială
- IX.8. Capacitate administrativă – Autoritățile Publice Locale

X. Planul strategic pentru dezvoltare locală

- X.1. Considerații generale
- X.2. Principiile care au stat la baza elaborării Planului Strategic pentru Dezvoltare Locală a comunei Găvojdia
- X.3. Prioritățile de dezvoltare economico-socială identificate prin Planul Strategic pentru Dezvoltare Locală, în urma procesului de consultare comunitară
- X.4. Principalele funcții de implementare a Strategiei de dezvoltare locală
- X.5. Principii și condiții pentru realizarea Planului Strategic pentru Dezvoltare Locală
- X.6. Obiectivele generale ale Strategiei de dezvoltare locală a comunei Găvojdia
- X.7. Consolidarea capacității instituționale a Primăriei comunei Găvojdia
- X.8. Proiecția financiară
- X.9. Direcții strategice, activități propuse și orizont de realizare

XI. Pașii propuși în dezvoltarea economică a comunei Găvojdia - baza creșterii nivelului de trai și a bunăstării materiale a locuitorilor

- XI.1. Direcția strategică I. Infrastructura de comunicație și transport
- XI.2. Direcția strategică II. Infrastructura rețelelor de utilitate publică
- XI.3. Direcția strategică III. Dotări utilitare
- XI.4. Direcția strategică IV. Agricultură și politica de mediu
- XI.5. Direcția strategică V. Mediul de afaceri și turism
- XI.6. Direcția strategică VI. Servicii sociale, de educație și de sănătate

XII. Consultarea comunitară**XIII. Obiective specifice pe direcțiile strategice și portofoliul de proiecte preconizate a fi atinse în**

STRATEGIA DE DEZVOLTARE A COMUNEI GĂVOJDIA

- perioada 2014-2020
- XIII.1. Portofoliu de proiecte care vor fi implementate prin GAL Caraș – Timiș
- XIII.2. Portofoliu de proiecte care vor fi implementate de comuna Găvojdia
- XIV. Nevoile comunei Găvojdia în corelare cu oportunitățile de finanțare oferite prin Programul Național de Dezvoltare Rurală 2014-2020**
- XIV.1. Furnizarea de servicii de formare profesională de calitate pentru fermieri
- XIV.2. Servicii de consiliere și consultanță agricolă adaptate la cerințele reale ale pieței
- XIV.3. Adaptarea activităților de cercetare la nevoile fermierilor și deținătorilor de păduri și facilitarea accesului acestora la rezultatele activităților de cercetare și inovare
- XIV.4. Sprijin pentru restructurarea fermelor, în special a celor mici și mijlocii în ferme orientate către piață
- XIV.5. Continuarea modernizării sectorului de procesare
- XIV.6. Facilitarea reîntineririi generațiilor în exploatațile agricole
- XIV.7. Înființarea și sprijinirea grupurilor și organizațiilor de producători și cooperativelor
- XIV.8. Dezvoltarea infrastructurii pentru funcționarea eficientă a pieței de desfacere a produselor agricole și agroalimentare pentru stimularea lanțurilor scurte de aprovizionare
- XIV.9. Dezvoltarea și promovarea de mărci de produse alimentare de calitate
- XIV.10. Managementul riscului prin redresarea potențialului de producție în urma impactului dezastrelor naturale sau de altă natură
- XIV.11. Crearea de instrumente financiare adecvate pentru fermierii și proprietarii de păduri și pentru stimularea mediului de afaceri din rural
- XIV.12. Menținerea biodiversității și a valorii de mediu a suprafețelor agricole cu înaltă valoare naturală (HNV) și a sistemelor agricole
- XIV.13. Promovarea unui management sustenabil al pădurilor (SFM), îmbunătățirea accesibilității

STRATEGIA DE DEZVOLTARE A COMUNEI GĂVOJDIA

pădurilor și accesul la tehnologii prietenoase cu mediul în sectorul forestier

- XIV.14. Creșterea suprafețelor forestiere
- XIV.15. Menținerea calității resurselor de apă
- XIV.16. Protecția resurselor de sol, în special în zonele cele mai vulnerabile la eroziune și la alte procese de degradare, inclusiv în zonele devaforizate
- XIV.17. Adaptarea infrastructurii agricole pentru atenuarea efectelor schimbărilor climatice
- XIV.18. Menținerea nivelului redus de emisii de gaze cu efect de seră (GES) din sectorul agricol și din spațiul rural și sprijinirea trecerii către o economie cu emisii scăzute de carbon
- XIV.19. Reducerea gradului de sărăcie și a riscului de excluziune socială
- XIV.20. Dezvoltarea infrastructurii de bază și a serviciilor în zonele rurale
- XIV.21. Crearea de locuri de muncă în mediul rural
- XIV.22. Conservarea moștenirii rurale și a tradițiilor locale
- XIV.23. Stimularea și consolidarea dezvoltării locale prin abordarea LEADER
- XIV.24. Facilitarea schimbului de informații, cunoștințe și experiențe prin PNDR între actorii implicați în dezvoltarea rurală
- XIV.25. Nevoi care nu se finanțează prin FEADR, dar care pot avea impact asupra implementării PNDR 2014-2020
 - XIV.25.1. *Reducerea abandonului școlar din mediul rural*
 - XIV.25.2. *Modernizarea sistemului de învățământ agricol*
 - XIV.25.3. *Soluționarea problemelor privind funcționarea pieței funciare, inclusiv măsuri de comasare a terenurilor agricole*
 - XIV.25.4. *Dezvoltarea unor servicii de e-guvernare locale, regionale și naționale adecvate*

XV. Implementarea și monitorizarea Strategiei de dezvoltare locală a comunei Găvojdia

XVI. Concluzii și prevederi finale

Capitolul I.

INTRODUCERE

„ Dezvoltarea durabilă corespunde necesităților generațiilor actuale fără a compromite abilitatea generațiilor viitoare de a răspunde propriilor necesități”.
(Comisia Mondială Pentru Mediu și Dezvoltare)

Extinderea Uniunii Europene spre Europa Centrală și de Sud care a inclus și constituie în același timp, o mare oportunitate, dar și o provocare fără precedent.

Este recunoscut faptul că în timp ce globalizarea devine un fenomen tot mai răspândit în întreaga lume, noi manifestări ale „europenizării” își fac simțite prezența pe continent. Prin procesul de unificare, timpul și distanțele își pierd din semnificație. Unele concepte cheie cum ar fi dezvoltarea durabilă, identitatea comunității, siguranță, serviciile de sănătate, asistență medicală, devin din ce în ce mai sensibile pentru procesul de planificare.

O provocare importantă o reprezintă dezvoltarea proceselor inovative bazate pe noi moduri de implicare a tuturor factorilor de decizie pentru a spori nivelul de participare și pentru a satisface interesele comune ale tuturor grupurilor.

Strategiile pe termen mediu și lung trebuie luate în considerare cu atenție mai ales cu privire la viitoarele rezultate fructificate. Istoria a demonstrat că viitorul este în bună măsură determinat de trecut – astfel curente strategice, așa cum apar ele în prezent, trebuie examinate cu atenție. În același timp, trebuie acceptat că rezultatul real al acestora nu poate fi prevăzut deoarece situațiile neprevăzute pot și ele să exercite o influență importantă asupra acestora.

În 1992 în cadrul Summitului Mondial de la Rio de Janeiro, liderii din majoritatea țărilor lumii au recunoscut importanța centrală a acțiunilor locale pentru atingerea dezideratelor dezvoltării durabile. Începând cu acel moment „Agenda 21” a devenit centralizatorul a numeroase proiecte și inițiative ce promovează dezvoltarea

STRATEGIA DE DEZVOLTARE A COMUNEI GĂVOJDIA

durabilă la nivel local. „Agenda 21” are propriul mecanism de implementare prin strategiile de dezvoltare durabilă naționale, regionale și Agenda 21 locală.

Dezvoltarea durabilă înseamnă „A gândi global și a acționa local”. Dezvoltarea durabilă mai înseamnă recunoașterea faptului că economia, mediul și bunăstarea socială sunt interdependente și anume faptul că un mediu afectat din punct de vedere al calității va influența negativ, mai devreme sau mai târziu, dezvoltarea economică și mai ales calitatea vieții fiecăruia dintre noi. Dezvoltarea durabilă înseamnă și asigurarea satisfacerii nevoilor de bază ale oamenilor, locuințe, căi de comunicație sigure, oportunitatea de împlinire prin educație, informare, participare, sănătate și agrement. Toate acestea necesită o economie robustă, sănătoasă capabilă să creeze mijloace necesare satisfacerii acestor nevoi, atât în prezent cât și în viitor.

Politica actuală a Uniunii Europene este concentrată pe dezvoltarea durabilă a societății din toate punctele de vedere. Pentru aceasta, ea pune la dispoziția statelor membre diverse instrumente financiare menite a rezolva problemele economice și sociale.

I.1. CONTEXTUL EUROPEAN DE DEZVOLTARE RURALĂ DURABILĂ

Începând cu anul 1973, are loc o perioadă de conștientizare a dimensiunii teritoriale a sărăciei (80% din săracii lumii trăiesc în mediul rural). Actorii internaționali introduc în discursul public dimensiunea rural – urban, plinuși diversele problematice globale pe acest „calapod”. Tonul noilor abordări a fost dat de unele agenții ale Națiunilor Unite care au constatat acutizarea problematicilor în mediul rural și au atenționat asupra necesității abordării diferite, specifice, integrate și multisectoriale a acestuia.

Demersurile ulterioare la nivel global au fost destul de greoaie și intermitente. În urma multor cercetări și studii consecutive și în cadrul multor dezbateri regionale sau globale, s-a ajuns la elaborarea unui set conceptual încheiat în ceea ce privește abordarea politicilor de dezvoltare a mediului rural.

Concepte prioritare, cum ar fi cel de dezvoltare economică, socială sau umană au fost treptat suprapuse, intersectate sau nuanțate. După creșteri successive pe diverse dimensiuni a fost elaborat un concept mai „acoperitor” decât toate celelalte, și anume, cel de dezvoltare durabilă.

Conceptul de dezvoltare sustenabilă promovat de forurile Națiunilor Unite se referă, în principal, la:

1. dezvoltare economică echitabilă și echilibrată;
2. un nivel ridicat al angajării, al coeziunii sociale și al includerii;
3. asumarea responsabilității pentru folosirea resurselor naturale și a protecției mediului;
4. politici coerente, deschise și transparente;
5. cooperare internațională pentru promovarea dezvoltării sustenabile la nivel global.

Dezvoltarea rurală în Europa a fost implicit cuprinsă în Politicile Agricole Comune (PAC) (*Common Agricultural Policy*).

I.2. CONTEXTUL NAȚIONAL DE DEZVOLTARE DURABILĂ

Spațiul rural este un concept deosebit de complex fapt ce a generat o mare diversitate de păreri privind definirea, sfera de cuprindere și componentele sale.

Pentru a înțelege complexitatea acestui concept este necesară definirea principalelor noțiuni specifice și componentele sale, cum ar fi:

- Ruralul cuprinde toate activitățile care se desfășoară în afara urbanului și cuprinde trei componente esențiale: comunitățile administrative constituite din membrii relativ puțin numeroși și care au relații mutuale; dispersarea pronunțată a populației și a serviciilor colective; rolul economic deosebit al agriculturii și silviculturii.

- Spațiul rural este o noțiune care, prin complexitatea sa a generat numeroase păreri, care diferă de la un autor la altul, dar în esență se ajunge aproape la aceleași concluzii.

După anumite păreri, se consideră că spațiul rural poate fi definit în funcție de noțiunile care îl caracterizează, el cuprinzând tot ceea ce nu este urban. Această definiție generală creează, adesea, confuzii între noțiunea de rural și noțiunea de agricol, ceea ce nu corespunde realității. Spațiul rural din România este format în prezent din suprafața administrativă a celor 2688 de comune existente în teritoriul țării, care reunesc populația rurală a țării, conform Legii 2/1968 de organizare administrativ-teritorială. Comunele sunt formate din unu sau mai multe sate, existând în total 12751 de sate în spațiul rural. Din punct de vedere administrativ-teritorial există 42 de județe, care reprezintă unitățile administrative de bază. Prin Legea nr.151/1998 privind dezvoltarea regională în România, au fost înființate opt regiuni de dezvoltare la nivelul României. Pentru o mai bună înțelegere a analizei diagnostic a

STRATEGIA DE DEZVOLTARE A COMUNEI GĂVOJDIA

spațiului rural românesc, comparațiile se vor face la nivelul regiunilor. Trebuie menționat că pe teritoriul administrativ al unor orașe și municipii - care, conform legii de organizare administrativă a teritoriului țării, este considerat urban - se află încă 341 de localități care au caracteristici rurale, numite chiar sate, dar ele intră numai din punct de vedere administrativ, în componența spațiului urban.

Spațiul rural este constituit din toate comunele din România și este definit în articolul 5 al Legii 2/1968: comuna este unitatea administrativ- teritorială ce cuprinde populația rurală unită prin interese comune și tradiții. O comună este formată din unul sau mai multe sate după condiții economice, sociale, culturale, geografice și demografice. Organizarea comunei asigură dezvoltarea economică, administrativă culturală și socială a localităților rurale". Suprafața spațiului rural, astfel delimitat, însumează 212,7 mii kmp, reprezentând peste 89% din suprafața țării.

Comuna este unitatea administrativă de bază pe teritoriul căreia se implementează politica rurală. Autoritățile comunale sunt partenerii locali ai autorităților județene și regionale în realizarea politicii rurale. Populația medie a unei comune este de 3780 locuitori, dar există o mare varietate a comunelor din România sub aspectul dimensiunilor demografice.

O comună este formată din mai multe sate. În medie, revin 4,7 sate pe o comună. Peste jumătate din comune (55,4%) sunt formate din 1-4 sate, iar 6,2% din comune au mai mult de 10 sate. Satele prezintă o mare diversitate sub aspectul numărului de locuitori. Dimensiunea satelor variază, de la cele care au doar câțiva locuitori, până la sate cu peste 7000-9000 locuitori.

Predomină însă satele cu puțini locuitori, numărul mediu de locuitori ai unui sat fiind de cca. 800. Componența satelor după numărul de locuitori și a comunelor după numărul de sate și de locuitori influențează în mod semnificativ gradul de asigurare a populației cu echipamente și servicii publice. Comunele cu număr mic sau dispersat de locuitori sau cu sate risipite au cele mai mari probleme sub aspectul echipării edilitare și au avut, în ultimele decenii, descreșterile cele mai mari de populație.

I.3 CONTEXTUL ECONOMIC AL DEZVOLTĂRII RURALE

În profil regional, nivelul general de dezvoltare economică, prezintă o variabilitate relativ ridicată. Urmare a decapitalizării persistente a agenților economici, fenomenul de destructurare asimetrică din economia agroalimentară a produs, practic, o așa-numită dublă „fractură”: pe de o parte, între producția vegetală

STRATEGIA DE DEZVOLTARE A COMUNEI GĂVOJDIA

și cea animală, în interiorul agriculturii; pe de altă parte, între producția agricolă și industria alimentară.

În același timp, analiza structurii sectoriale a valorii adăugate brute relevă faptul că, practic, în toate regiunile, ponderile sectorului primar (agricultura plus silvicultura și piscicultura) sunt inferioare celor din sectorul secundar (industrie plus construcții), de așa natură încât raporturile dintre cotele sectoriale ale VAB sunt exclusiv subunitare. Aceste aspecte reflectă nivelul foarte scăzut de productivitate a muncii agricole, datorat slabei înzestrări tehnice, a fărâmițării suprafețelor agricole, a managementului inexistent în exploatațile private.

România, cu 14,8 milioane hectare teren agricol, ceea ce reprezintă 62,2% din totalul suprafeței țării, este al doilea mare producător agricol după Polonia în cadrul țărilor Central și Est-Europene. Odată integrată, ocupă locul șapte, după suprafața în UE-27, după Franța, Spania, Polonia, Germania, Italia și Marea Britanie. Raportând suprafața agricolă la numărul de locuitori, în România revin fiecărui locuitor 0,41 ha, ceea ce este o valoare superioară multor țări europene și aproape dublă față de media europeană care este de doar 0,241 ha/locuitor.

Cu toate acestea, agricultura României prezintă multe aspecte care ridică mari probleme în perspectiva menționată. După aplicarea Legii fondului funciar, la sfârșitul anului 1991, 80% din terenul agricol a intrat în proprietate privată.

Agricultura privată este însă, caracterizată printr-o fărâmițare excesivă a terenurilor. Mai mult de trei sferturi din pământul aflat în proprietate privată revine la 3,9 milioane de gospodării. De asemenea, trebuie avută în vedere și preponderența muncii manuale în agricultură, generată în principal de lipsa resurselor financiare, ceea ce duce la o subutilizare cronică a forței de muncă. În acest context, mai mult de jumătate din populația ocupată, aproximativ 50,5%, se încadrează în categoria celor cu durata medie a săptămânii de lucru sub 40 ore și aproximativ 22,7% sub 20 ore.

Cea mai mare parte din populația ocupată în agricultură o reprezintă lucrătorii familiali în gospodăriile proprii, statut socio-profesional caracterizat printr-un grad ridicat de fragilitate a veniturilor și o dimensiune derizorie a acestora, la care se adaugă și un randament scăzut al producției agricole datorat, în special gradului redus de dezvoltare al serviciilor pentru agricultură (irigații, mecanizare, credite agricole, etc). Asumarea procesului de integrare europeană înseamnă, în fond, asumarea unei etape de „modernizare forțată”, de transformări abrupte (dacă ne raportăm la dimensiuni istorice) la nivelul societății românești, realizate prin concursul “forței externe” exercitată de Uniunea Europeană printr-un set complex de elemente stimulative și de constrângere.

Atât prin gradul de cuprindere a setului complex de determinări politice și economice ale procesului de integrare a României în Uniunea Europeană, prin raportarea la fenomenele pe fondul cărora are loc acest proces, cât și prin analiza condiționărilor și variabilelor externe și interne procesului de integrare europeană, lucrarea urmărește deopotrivă o analiză a drumului parcurs de România până în prezent, în pregătirea agriculturii pentru integrare și o perspectivă asupra provocărilor viitoare pe care le implică traseul către o Uniune Europeană, aflată și ea în evoluție.

Interferența influențelor înzestrării cu resurse și a performanțelor atinse în utilizarea acestora se regăsește în nivelurile și dinamicile productivităților parțiale ale principalilor factori (pământul, munca, etc.), decalajele regionale ale acestora fiind o reflectare a diversității condițiilor în care trebuie aplicate politici agricole prin care să se amelioreze starea economică a spațiului rural.

I.4. PRINCIPIILE DEZVOLTĂRII COMUNITARE

Succesul unei dezvoltări comunitare se bazează pe câteva principii importante, rezultante ale unui anumit nivel de cultură organizațională:

Acțiunea colectivă

Oamenii lucrează împreună pentru a combate situațiile de discriminare, dezavantajare, prin identificarea problemelor și nevoilor comune și prin găsirea de soluții pentru acestea.

Democrația

- Se manifestă prin gradul maxim de participare din partea tuturor părților interesate.
- Includerea comunităților în procesele de decizie.
- Deschiderea și transparența acțiunilor care privesc comunitatea.
- Asigurarea legalității.
- Luarea deciziilor prin crearea și obținerea consensului.

Împuternicirea

Principiu care aplicat conduce la învățarea reciprocă, schimbul de experiență, dezvoltarea abilităților cunoștințelor și capacităților individului, analiza posibilității ca toți să-și exprime opinia în cadrul sistemelor de luare a deciziilor și sistemelor politice. Prin promovarea principiilor de acțiune colectivă, democrație și

STRATEGIA DE DEZVOLTARE A COMUNEI GĂVOJDIA

împuternicire, se va garanta proprietatea comunității asupra activităților de îmbunătățire a stării fizice și morale a unei localități.

Dezvoltarea Comunitară este singura soluție care poate conduce la reabilitarea socio-economică a unei comunități, a unui grup dezavantajat, producând bunăstare prin mobilizarea unor resurse comunitare colective.

Programele de dezvoltare comunitară au ca obiective nu numai realizarea de bunăstare dar și crearea capacităților de acțiune comunitară, care au ca finalitate *creșterea capitalului social*.

Capitolul II.

OBIECTIVELE GENERALE, PRINCIPIILE ȘI MOTIVAȚIA ELABORĂRII STRATEGIEI COMUNEI GĂVOJDIA

II.1. OBIECTIVELE GENERALE ALE STRATEGIEI DE DEZVOLTARE A COMUNEI GĂVOJDIA

Strategia de dezvoltare a comunei Găvojdia a fost realizată pentru o perioadă de șapte ani. Aceasta urmărește dezvoltarea durabilă prin valorificarea potențialului local pentru a fi în concordanță cu obiectivul general al Strategiei pentru Dezvoltare Regională a Regiunii Vest 2014 – 2020. Astfel, *„Regiunea Vest își propune, ca orientând intervențiile pe nevoile locuitorilor săi, să ajungă la nivelul de calitate a vieții din regiunile puternice, non-capitale ale Europei Centrale”* (sursa: Strategia PDR 2014 - 2020).

Obiectivele generale ale Strategiei de Dezvoltare a comunei Găvojdia sunt:

- ☒ Elaborarea unui document de dezvoltare pe termen mediu prin participarea tuturor factorilor locali interesați;
- ☒ Valorificarea creativă a potențialului localității;
- ☒ Regenerarea și dezvoltarea rolului teritorial al localității;
- ☒ Structurarea și consolidarea parteneriatelor public-privat-comunitate în vederea atingerii obiectivelor de dezvoltare comun agreeate;
- ☒ Corelarea documentelor și demersurilor majore privind dezvoltarea într-o abordare structurată, integrată, sinergică, în beneficiul bunăstării localității și a cetățenilor săi;

STRATEGIA DE DEZVOLTARE A COMUNEI GĂVOJDIA

□ Conștientizarea existenței valorilor și potențialului local și angajarea cetățenilor în procesele de planificare și implementare a obiectivelor identificate în parteneriat.

Strategia este un instrument de planificare a obiectivelor care reflectă nevoile actuale ale comunității și atingerea acestora în viitor.

În concordanță cu obiectivele stabilite în Strategia Europa 2020 și asumate în Planurile pentru Dezvoltare Regională 2014 - 2020, Strategia Națională de Dezvoltare Regională 2014 – 2020, Acordul de Parteneriat 2014 – 2020 și Programele Operaționale 2014 – 2020 va fi necesar să ajungem la un nivel de trai similar celorlalte țări integrate, prin atingerea unui produs intern brut (PIB - indicator macroeconomic care reflectă suma valorii de piață a tuturor mărfurilor și serviciilor destinate consumului final, produse în toate ramurile economiei în interiorul unui stat în decurs de un an). De asemenea, Acordul de Parteneriat are ca obiectiv general ”Reducerea discrepanțelor de dezvoltare economică și socială dintre România și statele membre UE, prin generarea unei creșteri suplimentare a PIB și a unei creșteri suplimentare a ocupării forței de muncă până în 2022” .Pentru atingerea acestui obiectiv, România va beneficia în perioada 2014 - 2020 de finanțări pe diverse domenii.

II.2. PRINCIPIILE DE BAZĂ CARE AU STAT LA BAZA ELABORĂRII STRATEGIEI DE DEZVOLTARE A COMUNEI GĂVOJDIA

Principiile de bază care au stat la baza elaborării acestei strategii au fost următoarele:

✚ ***principiul cunoașterii trăsăturilor locale*** - Strategia a fost elaborată prin consultarea comunității locale, cea care cunoaște cel mai bine realitățile din comuna Găvojdia.

✚ ***principiul realității***. Acest plan strategic prezintă potențialul, stadiul de dezvoltare și baza de la care se pleacă în cadrul proceselor dezvoltării durabile.

✚ ***principiul continuității și sustenabilității*** – prezenta strategie va fi îmbunătățită continuu și după adoptarea acestuia de către primărie.

✚ ***principiul armonizării cu obiectivele de dezvoltare existente la nivelul Uniunii Europene.***

STRATEGIA DE DEZVOLTARE A COMUNEI GĂVOJDIA

Utilitatea elaborării planurilor de dezvoltare strategică este susținută de argumente, care în esență vizează:

✚ **utilizarea resurselor umane și logistice existente** - elaborarea unui plan strategic de dezvoltare locală contribuie, pe termen mediu la gestionarea mai eficientă a resurselor locale (resurse umane, financiare, logistice, etc.), permițând mobilizarea la un nivel superior a resurselor în vederea atingerii obiectivelor propuse în cadrul planurilor de dezvoltare;

✚ **existența unui plan de dezvoltare creează / facilitează obținerea resurselor financiare care să susțină procesele de dezvoltare la nivel local** - Planul strategic clarifică pentru toți factorii implicați în programele de ajustare sau dezvoltare socială care sunt obiectivele urmărite de autoritățile locale pe termen mediu, rolul strategiei de dezvoltare fiind acela de a modifica optica elaborării unor strategii conjuncturale prin care se urmărește elaborarea „strategiilor de supraviețuire imediată” (satisfacerea unor nevoi imediate). Această perspectivă imediată trebuie înlocuită cu perspectiva dezvoltării strategice.

Realizarea obiectivelor de dezvoltare economico-socială durabilă va lua în considerare următoarele criterii:

- ✚ coeziunea și solidaritatea cetățenilor
- ✚ puterea comunei
- ✚ dezvoltarea durabilă
- ✚ obiective de calitate globale locale - integrare

Pentru fiecare dintre acestea în domeniile de acțiune stabilite se formulează câte un obiectiv strategic (proces), astfel:

Criterii/ planuri	<u>Social</u>	<u>Economic</u>	<u>Urbanism</u>	<u>Mediul inconjurător</u>	<u>Infrastructura</u>
	<i>Plan social</i>	<i>Plan economic</i>	<i>Plan urbanism</i>	<i>Plan de mediu</i>	<i>Plan infrastructură</i>
<i>Coeziunea/ solidaritatea cetățenilor</i>	Creșterea coeziunii sociale a cetățenilor Acces la informație	Creșterea numărului de locuri de muncă	Politici ale teritoriului în favoarea cetățenilor	Creșterea coeziunii ecologice a cetățenilor	Asigurarea satisfacerii nevoilor de confort și civilizație
<i>Puterea</i>	Creșterea	Creșterea	Valoare	Echilibrul	Nivel ridicat de

STRATEGIA DE DEZVOLTARE A COMUNEI GĂVOJDIA

<i>comunei Găvojdia</i>	puterii sociale a comunei	puterii economice a comunei	ridicată a comunei	între activități antropice și poluare	civilizație
<i>Dezvoltarea durabilă</i>	Minime probleme sociale	Minime probleme economice	Valorificarea teritoriului ca resursă	Minime probleme de mediu	Optimizarea raportului nevoi / resurse
<i>Obiective – cadru calitativ</i>	Aliniere la standarde sociale europene	Aliniere la standarde economice europene	Aliniere la standarde europene de urbanism	Aliniere la principii, standarde de mediu europene	Aliniere la standard europene de civilizație

Scopul acestei lucrări este aceea de a face o diagnoză a spațiului rural la nivelul comunei Găvojdia, în vederea identificării principalelor probleme cu care se confruntă această comunitate, precum și definirea unei strategii de dezvoltare rurală.

Diagnoza acestui spațiu a fost realizată pe mai multe nivele:

- ✚ nivel statistic;
- ✚ evaluarea activității administrației publice locale;

În procesul de elaborare a Strategiei de Dezvoltare a comunei Găvojdia a fost implicată comunitatea locală, prin intermediul Primarului comunei Găvojdia, dl. Dănuț-Toma Stoica, personalul Primăriei, consiliul local, factori de cultură și din mediul de afaceri al comunei, cetățenii, realizându-se și o consultare publică, astfel încât împreună cu consultantul elaborator al acestei strategii s-a pornit de la premisa că politicile de dezvoltare locală trebuie conturate, în primul rând, pe baza oportunităților locale existente, deoarece ele trebuie să vină în întâmpinarea nevoilor locuitorilor din comuna Găvojdia.

În procesul analizei de potențial s-a avut în vedere faptul că factorul care determină dezvoltarea locală este baza economică și capacitatea de dezvoltare a acesteia, ținând cont atât de Planurile pentru Dezvoltare Regională 2014 - 2020, Strategia Națională de Dezvoltare Regională 2014 – 2020, Acordul de Parteneriat 2014 – 2020 și Programele Operaționale 2014 – 2020.

În urma dezbaterilor realizate a fost realizată analiza socio-economică a comunei Găvojdia, apoi analiza SWOT a comunei Găvojdia, pe baza căreia a fost realizat planul strategic de dezvoltare a comunei pe perioada 2014-2020.

STRATEGIA DE DEZVOLTARE A COMUNEI GĂVOJDIA

În cele ce urmează considerăm ca fiind importantă prezentarea atât a PLANULUI NAȚIONAL STRATEGIC 2014-2020, Strategia pentru Dezvoltare Regională a Regiunii Vest 2014-2020 precum și a Județului Timiș, pentru a observa în ce măsură prezenta Strategie se integrează în principiile stabilite în cadrul acestor strategii naționale, regionale, locale care au fost elaborate în concordanță cu reglementările Uniunii Europene.

II.3. MOTIVAȚIA ELABORĂRII STRATEGIEI DE DEZVOLTARE A COMUNEI GĂVOJDIA

II.3.1. Context general

România traversează o perioadă foarte dinamică și complexă în care procesele legate de tranziție, descentralizare se împletesc cu cele care provin din aspirațiile la integrare în Uniunea Europeană, din dinamica globalizării etc. Comunele resimt tot mai acut faptul ca sunt factori economici pe o piață aflată și ea în dinamică; comunele încearcă să își definească specificul, categoriile de servicii și produse, piețele de desfacere, aliații și competitorii.

Comuna Găvojdia nu face excepție: este una din comunele importante ale județului Timiș, în partea de sud-est a județului Timiș, în Câmpia Lugojului, la confluența Râului Spaia cu Râul Timiș, într-un nod important al culoarelor de dezvoltare. Comuna Găvojdia are un trecut și un potențial care o obligă la o comunitate activă și ambiții de a-și asuma roluri importante la nivel teritorial, pornind de la potențialul prezent și oportunitățile care se prefigurează.

Comuna Găvojdia are nevoie să își identifice și să susțină competențele-cheie pe care le deține pentru a deveni un factor lucid în competiția între comune; trebuie să identifice și să își asume rolurile pe care poate le dorește să le joace la nivel județean și național, precum și în contextul integrării României în UE.

II.3.2. Necesitatea elaborării Strategiei de dezvoltare locală a comunei Găvojdia

Necesitatea unui document care să exprime aspirațiile de dezvoltare ale comunității, care să abordeze onest problemele locale, care să se bazeze pe potențialul local de dezvoltare. Acest document urmează să aibe rolul unei constituții locale.

Strategia constituie tabloul general al problemelor și aspirațiilor comunității, a priorităților acesteia, un tablou neutru în raport cu promisiunile și orientările politice, dar care trebuie să constituie sursa principală a programelor politice supuse electoratului, întrucât este întocmit de comunitate. Strategia constituie cartea de

STRATEGIA DE DEZVOLTARE A COMUNEI GĂVOJDIA

dezvoltare locală careia i se subscriu propunerile politice (alegerile validează practic pachetul de proiecte/programe considerat de cetățeni prioritar în momentul alegerilor).

Acest document va asigura implicarea generală a factorilor locali, a cetățenilor în elaborarea și implementarea planurilor de dezvoltare a comunei Găvojdia pe termen mediu și lung și a proiectelor pe termen mediu și scurt care derivă din aceste planuri.

Contextul actual este foarte favorabil:

- ✚ PUG și regulamentul local în etapa de lansare a licitației,
- ✚ Experiența câștigată în planificarea multianuală a suportului public (planul de investiții) în implementarea PUG.

Ceea ce este necesar față de primele două elemente o strategie care să orienteze eforturile factorilor locali (publici, privați, comunitatea în sine), resursele acestora către un program prioritizat de intervenție pe termen scurt și mediu, pe baza unei viziuni și obiective de dezvoltare pe termen lung

Dezvoltarea locală se va baza pe aceste documente principale:

- ✚ Strategia de dezvoltare,
- ✚ PUG și regulamentul aferent,
- ✚ Planul multianual de investiții publice în sprijinul implementării.

Pe lângă acestea, strategia va orienta programele sectoriale, ale instituțiilor și organizațiilor locale, va furniza informațiile necesare sectorului privat și va implica pe reprezentanții acestuia în planificarea dezvoltării economice locale, va asigura fundamentarea solicitărilor de finanțare pentru proiectele prioritare, a împrumuturilor, a emisiunilor de obligațiuni etc

Un aspect crucial al strategiei îl constituie asigurarea bazelor pentru o relație nouă cu localitățile din jur. Dorim să explorăm împreună cu partenerii noștri posibilitatea și interesul local pentru un asemenea tip de alianță, în măsura în care considerăm că ne poate fi tuturor de folos.

II.3.3. Scopul Strategiei de dezvoltare locală a comunei Găvojdia

✚ **VOCEA** - factori deschiși și parteneriate în dezvoltare, accesibilitate, rolurile teritoriale;

✚ **SUFLETUL** - viața economică, produsele și serviciile, resursele umane înalt calificate, fluxurile de persoane, mărfuri, informație, planuri transparente de dezvoltare, evenimente care exprimă potențialul și marca comunei;

STRATEGIA DE DEZVOLTARE A COMUNEI GĂVOJDIA

✚ **IMAGINEA COMUNEI** - prestigiul, istoria, contribuțiile la nivel regional, național, internațional, mediul natural și patrimoniul construit, calitatea vieții, atractivitatea, transparența proceselor, comunitatea deschisă.

✚ **DEZVOLTAREA ȘI ASUMAREA ROLURILOR** - să identifice rolurile pe care și le poate asuma comuna Găvojdia în județ, categoriile de influență, zonele aferente și modalitățile în care influențele exercitate se manifestă; să identifice căile de consolidare a poziției în teritoriu, parteneriatele necesare, proiectele prioritare care decurg de aici.

✚ **DEZVOLTAREA ACCESIBILITĂȚII** - modalități de a îmbunătăți accesibilitatea, conectivitatea la polii de dezvoltare regionali și naționali, la resurse, la piețele de desfacere, la cunoaștere, prin marile culoare de transport/coridoare de dezvoltare. Comuna Găvojdia trebuie să fie capabilă de o prezență teritorială mai activă; să fim contactați ușor, să fim accesibili, să putem accesa orice zonă a țării la rândul nostru.


✚ **UN MEDIU CURAT, ATRĂGĂTOR** – comuna Găvojdia are nevoie de un mediu curat, de calitate, prietenos, atrăgător pentru comunitate, vizitatori, investitori, cu mijloacele și resursele disponibile. Comunitatea are nevoie să devină partener activ în protejarea/conservarea resurselor astfel încât să asigure condițiile pentru o înaltă calitate a vieții comunității locale, pentru dezvoltarea durabilă.


✚ **PATRIMONIU, PRESTIGIU, IMAGINE** - comuna Găvojdia are nevoie să pună în termeni europeni în valoare patrimoniul construit și natural; aceste două categorii de atu-uri trebuie să facă parte din marca comunei, parte a prestigiului și imaginii județului Timiș, în egală măsură argumente de dezvoltare economică și subiecte ale griji și respectului comunității de a fi prezervate și valorificate durabil.

✚ **COMUNĂ CLĂDITĂ ARMONIOS** - modul în care se construiește și dezvoltă o comună constituie cea dintâi carte de vizită a acestuia. Terenurile urbane sunt limitate, resursele de teren în general sunt limitate. Devine din ce în ce mai evidentă și presantă necesitatea de a le gestiona cu grijă; planificarea dezvoltării urbane este de multe ori privită ca o piedică de interesele limitate individuale sau de grup. Rezultatele lipsei unui plan armonios de dezvoltare și a regulamentelor de construire ferme, lipsa conștientizării comunității asupra modului în care acestea contribuie la ridicarea valorii terenurilor și proprietăților conduc, după cum se observa fără efort, la urâtirea aspectului comunei, la aglomerare, la disfuncționalități tot mai grave. Planificarea dezvoltării locale, așa ca pretutindeni în lumea civilizată, trebuie să fie un proces transparent, asumat de întreaga comunitate și controlat pe baza acestei asumări prin planurile de urbanism. Construirea întâmplătoare, abuziv și


STRATEGIA DE DEZVOLTARE A COMUNEI GĂVOJDIA

necoordonată, conduce la scăderea valorii terenurilor și a construcțiilor pe toată zona de influență în cele din urmă. Strategia, ca secțiune a PUG va asigura legătura între planurile de urbanism, regulament și sprijinul prin intervenția publică (investiții) a unei dezvoltări funcționale armonioase care să conducă la creșterea valorii terenurilor, la punerea în valoare a zonelor comunei, la asigurarea de spațiu pentru diversele funcțiuni, de la locuire până la amplasamente pentru afaceri, la creșterea gradului de atractivitate a acestuia.

 **POLI DE DEZVOLTARE** – comuna Găvojdia constituie un mic pol, un nod, o intersecție de fluxuri de persoane, bani, mărfuri, servicii, interese județene. Aceste fluxuri utilizează căi de transport și combinații de căi de transport. Dorim ca această răscruce de fluxuri de resurse să fie asigurată cu un nivel și condiții europene de funcționare; de asemenea dorim să venim în întâmpinarea intereselor pe care le atrage comuna Găvojdia cu un plan de dezvoltare și diversificare a serviciilor, dotărilor necesare.

 **DEZVOLTARE ECONOMICĂ ȘI ECHITATE** - comuna Găvojdia dorește să identifice căile prin care să asigure condiții de viață rezonabile pentru toate categoriile de venituri, să sprijine dezvoltarea economică locală prin asigurarea serviciilor care să facă din comuna Găvojdia un loc iubit de locuitorii actuali și dorit pentru tinerii care studiază, pentru vizitatorii care trec, pentru investitorii în căutare de amplasamente. Este nevoie de asigurarea condițiilor care să-i facă pe tineri să se stabilească în comună, să-și facă familii și să dorească să evolueze în acest mediu. În acest scop, e necesară consolidarea parteneriatului între primărie, universități, instituții de cercetare, privind resursele umane, sector privat.

Este necesară diversificarea activităților economice și explorarea punctelor tari și a oportunităților pentru comună, în acest sens. Primăria și partenerii instituționali publici doresc să își unească resursele și energiile în scopul facilitării dezvoltării economice locale: asigurarea de servicii de calitate, terenuri pentru dezvoltare, planuri de dezvoltare transparente, parteneriate locale și angajarea comunității, deschiderea factorilor locali.

 **PARTENERIATE TERITORIALE PENTRU DEZVOLTARE** - comuna Găvojdia nu poate și nu intenționează să se dezvolte în izolare; limitele administrative nu definesc decât atribuții administrative. În prezent, procesele de dezvoltare și cele de involuție, mișcarea populației de la sat la oraș și invers, dezvoltarea economică și sărăcia, problemele și avantajele de mediu, fluxurile de marfă, persoane etc., trec peste hotarele administrative și presează autoritățile locale la o nouă atitudine.

STRATEGIA DE DEZVOLTARE A COMUNEI GĂVOJDIA

Orașele cooperează cu comunele din jur, regiunile cooperează între ele, țările conlucrează și se aliază pentru rezolvarea problemelor comune, utilizează resurse variate pentru scopuri comune de dezvoltare etc. Comuna Găvojdia invită comunele din jur ca observatori și parteneri în procesul de dezvoltare, pentru a acorda împreună instrumentele în domeniile de interes comun, fie ele probleme, fie speranțe și proiecte de dezvoltare.

DESCHIDERE ȘI CREATIVITATE PENTRU PERFORMANȚĂ - dezvoltarea este un proces viu; dinamica proceselor presupune o deschidere constantă la schimbare, o adaptare continuă la condiții noi și dezvoltarea creativității și deschiderii la parteneriat în abordarea continuă a schimbării. Strategia va fi un document viu, subiect de consultare și adaptabilă nevoilor comunității, pe care primăria să-l poată gestiona potrivit acestora.

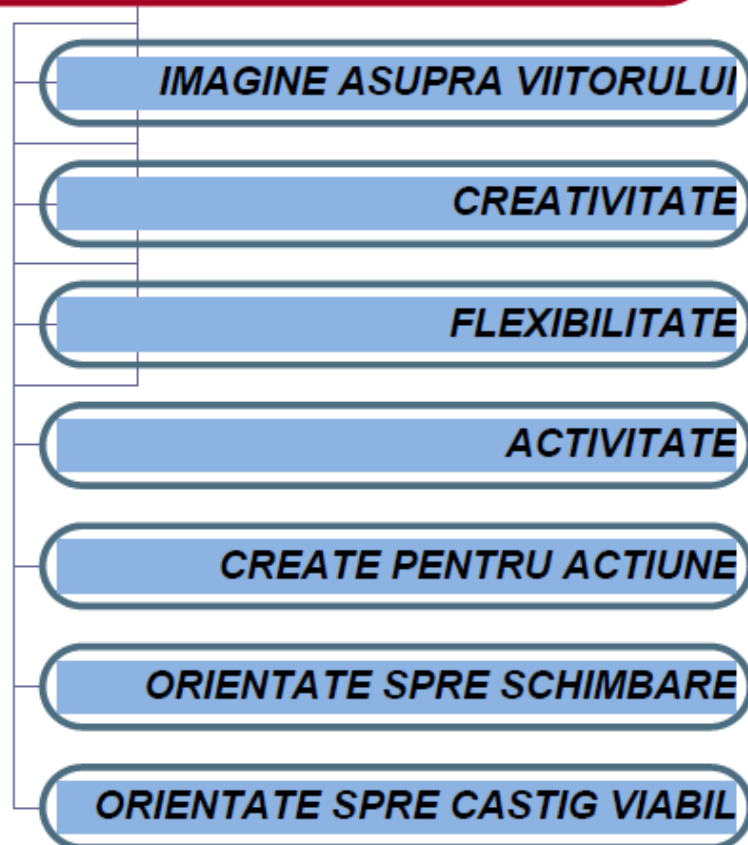
Obiectivele majore ale acestui demers sunt:

- ✚ Elaborarea unui document de dezvoltare pe termen lung, prin participarea tuturor factorilor locali interesați
- ✚ Valorificarea creativă a potențialului comunei Găvojdia
- ✚ Regenerarea și dezvoltarea rolului teritorial al comunei Găvojdia
- ✚ Structurarea și consolidarea parteneriatelor public –privat - comunitate în vederea atingerii obiectivelor de dezvoltare comun agreeate
- ✚ Corelarea documentelor și demersurilor majore privind dezvoltarea într-o abordare structurată, integrată, sinergică, în beneficiul bunăstării comunei și a cetățenilor săi
- ✚ Conștientizarea asupra valorilor și potențialului local și angajarea cetățenilor în procesele de planificare și implementare a obiectivelor identificate în parteneriat



Obiectivele de dezvoltare ale comunei Găvojdia se pot realiza numai în condițiile unei strategii care să stabilească cu claritate alternativele de dezvoltare ale comunei, în funcție de aceasta, să se stabilească și structura cursurilor care vor trebui urmate.

II.4. TRĂSĂTURILE CARACTERISTICE ALE STRATEGIEI DE DEZVOLTARE LOCALĂ A COMUNEI GĂVOJDIA

Strategia de dezvoltare locală a comunei Găvojdia are cel puțin șapte trăsături caracteristice care se recomandă managerilor de la nivel local responsabili cu acest domeniu.

CELE SAPTE CARACTERISTICI ALE STRATEGIEI SUNT:**II.5. REZULTATELE AȘTEPTATE / PRODUSELE OBȚINUTE ÎN URMA ELABORĂRII STRATEGIEI DE DEZVOLTARE LOCALĂ A COMUNEI GĂVOJDIA**

Strategia de dezvoltare locală a comunei Găvojdia 2014-2020 va asigura următoarele aspecte:

-  Profilul de dezvoltare pe termen mediu a comunei Găvojdia
-  Strategia de dezvoltare locală a comunei Găvojdia 2014-2020, inclusiv politicile, programele și proiectele de dezvoltare, planul de acțiune/măsuri pentru implementare, precum și instrumentele de monitorizare, evaluare și control;

STRATEGIA DE DEZVOLTARE A COMUNEI GĂVOJDIA

- ✚ Strategia va fi supusă consultării grupurilor consultative constituite în acest scop și aprobării în cadrul Consiliul Local și introdusă ca secțiune a PUG;
- ✚ Programul de proiecte de investiții de capital prioritare, corelat cu prevederile strategiei și vizualizat în planșa de etapizare a PUG;
- ✚ Strategia va fi instituționalizată potrivit specificului structurilor locale și deciziei partenerilor locali;
- ✚ Asigurarea capacității instituționale necesare funcționării parteneriatului - instruirea și pregătirea specialiștilor din cadrul instituțiilor partenere pentru planificarea și implementarea strategiei;
- ✚ Stabilirea parteneriatelor inter-instituționale/inter-departamentale, inter-sectoriale, inter-disciplinare la nivelele și în domeniile relevante în scopurile stabilite prin strategie (constituirea de grupuri consultative pe domenii);
- ✚ Conștientizarea și atragerea comunității locale, mobilizarea acesteia în procesul de elaborare și implementare a strategiei;
- ✚ Instruirea și pregătirea reprezentanților comunității locale pentru planificarea și implementarea programelor de dezvoltare locală
- ✚ Identificarea și implementarea formulei de instituționalizare a strategiei și a procedurilor de funcționare (actualizare, implementare, monitorizare) aferente (pe orizontală și verticală, reprezentare, decizional, tehnic, comunicare etc.);
- ✚ Identificarea pachetului de indicatori și a sistemului de proceduri aferent în sprijinul procesului de luare a deciziilor
- ✚ Identificarea aliaților strategici și inițierea activităților de construire a alianțelor;
- ✚ Asigurarea legăturii cu mijloacele de comunicare în masă.

II.6. ANALIZA ȘI MONITORIZAREA AGENȚILOR DE DEZVOLTARE LOCALĂ

Implicarea comunității în programele de dezvoltarea locală presupune asumarea direcțiilor de acțiune în ceea ce privește planificarea strategică de către unitățile de dezvoltare: sat sau comună. Procesul de participare a comunității implică valențe multiple:

- ✚ **educaționale**: existența unor modele și practici care să fie însușite de către membrii activi ai comunității;

STRATEGIA DE DEZVOLTARE A COMUNEI GĂVOJDIA

✚ **politice**: acest aspect presupune posibilitatea comunității de a impune anumite decizii, precum și dreptul de a controla persoanele care le reprezintă interesele;

✚ **economice**: vizează în principal susținerea comunității privind participarea cu bani, bunuri sau muncă voluntară;

✚ **organizaționale**: în această situație este necesară existența unor cadre instituționale care să orienteze sau să mobilizeze resursele în ceea ce privește procesele de dezvoltare comunitară, în cadrul acestui capitol trebuie subliniată importanța agenților de dezvoltare locală.

Responsabilități ale administrației publice locale:

- ✚ identificarea de resurse și parteneri pentru dezvoltarea locală
- ✚ responsabilitatea definirii strategiilor de dezvoltare locală
- ✚ responsabilitatea inițierii unor programe de dezvoltare locală și corelarea lor cu programe și strategii de dezvoltare în plan național, regional sau european.

Capitolul III.

NIVELE EUROPENE ATINSE

ÎN CONTEXTUL DEZVOLTĂRII DURABILE A COMUNEI GĂVOJDIA

În accepție generală, dezvoltarea durabilă este definită ca fiind *dezvoltarea care satisface nevoile actualei generații fără a priva generațiile viitoare de posibilitatea de a le satisface pe ale lor*. Sau cu alte cuvinte dezvoltarea durabilă înseamnă ameliorarea calității vieții respectând capacitatea ecosistemelor de a susține această viață.

Așa după cum se poate observa, conceptul în sine de dezvoltare durabilă depășește cu mult pe acela de protecție a mediului, întrucât ia în considerare nu numai salubritatea și integritatea mediului natural pentru nevoi imediate, ci pe termen lung. De aceea este mai nimerit să definim dezvoltarea durabilă ca fiind *acea dezvoltare care oferă servicii economice, sociale și ambientale de baza tuturor locuitorilor unei comunității fără să compromită viabilitatea sistemelor naturale, sociale și economice, ce depind de furnizarea acestor servicii*.

Începând cu anul 2007, statele membre au început, mai mult sau mai puțin, să încorporeze în strategiile și politica lor, obiectivele dezvoltării durabile și să pună în practică principii și concepte noi cum sunt : integrarea, cooperarea, subsidiaritatea sau sinergismul.

Astfel :

✚ **Integrarea** – este un demers al comunității care ia în considerare politicile, planurile și programele atât pe orizontală, cât și pe verticală, respectiv integrează factorii timp și spațiu, integrează valori și comportamente, ținând cont de nevoile individului și capacitatea instituțională de a le satisface ;

✚ **Cooperarea** – un demers ce recunoaște interdependența tuturor părților componente ale unui sistem, respectiv egalitatea accesului la resurse, promovarea consensului în luarea deciziilor, lucrul în echipă etc. ;

✚ **Subsidiaritatea** – constă în faptul că deciziile trebuie luate și acțiunile executate la nivelul cel mai potrivit posibil, la nivelul la care problemele locale

STRATEGIA DE DEZVOLTARE A COMUNEI GĂVOJDIA

sunt cel mai bine înțelese și rezolvate, în acord cu competențele și resursele de care se dispune ;

✚ **Sinergismul** – înseamnă să se creeze un ansamblu care, în integralitatea sa, este superior calitativ sumei părților sale componente, cu alte cuvinte să se adopte o viziune strategică ciclică, în spirală, mai degrabă decât liniară.

Nu există o metodă globală unică pentru atingerea obiectivelor dezvoltării durabile. Punerea în aplicare a instrumentelor necesare obligă comunitățile locale să adopte metode noi de gestionare și administrare a teritoriului. Cheia succesului o reprezintă integrarea dintre diferitele nivele ierarhice de putere (integrarea verticală) și toți factorii implicați în procesul de decizie (integrare orizontală). Modalitatea prin care se obține această integrare rămâne însă, la latitudinea fiecărei comunități, acestea având posibilitatea să aleagă, funcție de resurse și dorințele membrilor ei.

Conștientizarea problemelor cu care se confruntă comunitatea, atât de către factorii de decizie, cât și de către cetățeni va accelera găsirea soluțiilor optime necesare atingerii obiectivelor dezvoltării durabile. Orice proces de elaborare a strategiilor și planurilor de acțiune trebuie să fie supus consultării tuturor categoriilor sociale, pentru a avea siguranța că odată adoptate ele vor fi puse în practică, pentru că reprezintă expresia voinței majorității membrilor comunității. Acest lucru se poate realiza prin: sensibilizarea și educarea oamenilor, prin consultarea și atragerea participării lor la realizarea măsurilor, prin crearea de parteneriate și prin măsurarea, supravegherea, evaluarea și declararea progreselor înregistrate pe calea dezvoltării durabile.

Elaborarea Strategiei de dezvoltare a comunei Găvojdia a fost determinată de oportunitatea oferită de Programul Național de Dezvoltare Durabilă 2014-2020 (P.N.D.R. 2014-2020) și de afilierea comunei Găvojdia la Grupului de Acțiune Locală (GAL) Caraș-Timiș.

Beneficiile comunei Găvojdia în urma afilierii la Grupul de Acțiune Locală (GAL) Caraș- Timiș sunt următoarele, enumerarea nefiind limitativă:

✚ Posibilitatea de a obține finanțări din Fonduri Europene în baza Proiectului de Dezvoltare Locală întocmit de către GAL, care reflectă și necesitățile obiective de dezvoltare ale comunei Găvojdia;

STRATEGIA DE DEZVOLTARE A COMUNEI GĂVOJDIA

- ✚ Posibilitatea de accesare a Fondurilor Europene de către comuna Găvojdia în parteneriat cu alte comune vecine pentru dezvoltarea durabilă a zonei de interes pentru solicitanții proiectelor;
- ✚ Posibilitatea prevederii de linii de finanțare nerambursabilă pentru ferme de familie, mici fermieri și tineri întreprinzători din comuna Găvojdia;
- ✚ Posibilitatea de a sprijini prin intermediul GAL-ului Caraș-Timiș grupele de producători agricoli, prin intermediul unor activități de informare și schimburi de experiență cu participarea și a structurilor asociative din comuna Găvojdia;
- ✚ Organizarea flexibilă a sesiunilor de depunere a proiectelor, astfel încât proiectele să fie bine elaborate și să răspundă cerințelor obiective ale beneficiarilor;
- ✚ Timp foarte scurt de analiză a proiectelor (aproximativ 2 luni de la momentul depunerii);
- ✚ Derulare rapidă a formalităților de contractare și a etapelor de implementare a proiectului;
- ✚ Încasarea rapidă a fondurilor de către beneficiarii proiectelor;
- ✚ Explorarea unor noi posibilități de dezvoltare a agroturismului în zona comunei Găvojdia, profitând de afilierea acesteia la GAL Caraș-Timiș;
- ✚ Avantaje financiare generate din creșterea ratei de cofinanțare din fondurile europene cu 10% ca urmare a apartenenței la GAL (finanțare mai redusă din bugetul de stat și/sau din cota beneficiarilor);
- ✚ Corelarea proiectelor propuse de comuna Găvojdia în spațiul de competență al GAL-ului Caraș-Timiș cu necesitățile obiective de dezvoltare locală a zonei geografice care intră în competența GAL;
- ✚ Susținerea concertată a măsurilor considerate utile de către toți membrii afiliați ai GAL;
- ✚ Creșterea eficienței finanțărilor nerambursabile din diverse surse, prin coordonarea fondurilor europene cu cele naționale și locale;
- ✚ Stimularea parteneriatelor locale și a abordării participative;
- ✚ Implicarea mai mare a tuturor categoriilor de actori locali în realizarea obiectivelor de dezvoltare locală.

Capitolul IV. MĂSURILE PENTRU ÎNDEPLINIREA OIECTIVELOR DEZVOLTĂRII DURABILE

În perioada 1997-1999 a fost elaborată pentru prima dată, cu asistența din partea Programului O.N.U pentru Dezvoltare (PNUD), o Strategie Națională pentru Dezvoltare Durabilă, care a fost definitivată în urma unui număr mare de contribuții asamblate într-un cadru larg participativ și adoptată ca document oficial al Guvernului României. Deși impactul acestui document asupra politicilor publice la nivel național a fost relativ restrâns, el a oferit cadrul conceptual și metodologia de consultare a factorilor interesați pentru implementarea cu succes a programului Agenda Locală 21 într-un număr de circa 40 municipalități și județe, printre ele numărându-se și județul Timiș.

TRATATUL DE ADERARE

România – Uniunea Europeană, a semnat la 25 aprilie 2005 angajamentele concrete ale României de transpunere în practică a întregului acquis comunitar ce prevăd unele decalări ale termenelor de implementare ale unor obligații de mediu (până în 2015 pentru instalațiile industriale cu grad ridicat de poluare, 2016 pentru depozitele municipale de deșeuri, 2018 pentru extinderea sistemelor urbane de colectare și tratare a apelor uzate).

POLITICA DE COEZIUNE 2014 – 2020¹

În ultimii 20 de ani, abordarea LEADER² cu privire la dezvoltarea locală plasată sub responsabilitatea comunității (CLLD) – bazată pe experiența unei inițiative finanțate din fondurile structurale UE, concepută pentru a ajuta actorii din

¹ Comisia Europeană, Dezvoltare locală plasată sub responsabilitatea comunității, Politica de coeziune 2014-2020, martie 2014

² LEADER: *Liaison Entre Actions pour le Développement de l'Economie Rurale* – Legături între economia rurală și acțiunile de dezvoltare.

STRATEGIA DE DEZVOLTARE A COMUNEI GĂVOJDIA

zonele rurale să analizeze potențialul regiunii lor locale, s-a dovedit a fi un instrument eficient și eficient în ceea ce privește punerea în aplicare a politicilor de dezvoltare.

Comisia Europeană a promovat această metodă de punere în aplicare și prin intermediul altor inițiative comunitare, precum URBAN³ și EQUAL⁴. Inițiativa LEADER, care a beneficiat de sprijin UE permanent începând din 1991, a devenit un element important al politicii de dezvoltare rurală, fiind acceptată la scară largă în întreaga Europă. Începând din 2007, dezvoltarea locală reprezintă un instrument de punere în aplicare a politicilor și în sectorul european al pescuitului.

Proiectul de regulament (articolele 28-31)⁵ privind viitorul CLLD se bazează pe abordarea LEADER și se referă la toate fondurile care intră sub incidența cadrului strategic comun (Fondul european de dezvoltare regională, Fondul social european, Fondul european agricol pentru dezvoltare rurală, Fondul european pentru pescuit și afaceri maritime și Fondul de coeziune) în perioada de programare 2014-2020 (fondurile CSC).

CLLD este un instrument specific, utilizabil la nivel subregional, care este complementar altor forme de sprijin pentru dezvoltare la nivel local. CLLD poate mobiliza și implica organizațiile și comunitățile locale pentru a-și aduce contribuția la realizarea obiectivelor strategiei Europa 2020 de creștere inteligentă, durabilă și favorabilă incluziunii, la stimularea coeziunii teritoriale și la atingerea obiectivelor de politică.

Comisia Europeană propune o metodologie unică în ceea ce privește CLLD pentru fondurile CSC, care:

- ✚ se axează pe anumite **teritorii subregionale**;
- ✚ este plasată sub responsabilitatea comunității, prin intermediul **grupurilor de acțiune locală** formate din reprezentanți ai intereselor socio-economice locale ale sectoarelor public și privat;
- ✚ este realizată prin strategii integrate și multisectoriale de **dezvoltare locală pe zone**, elaborate luând în considerare **necesitățile și potențialul local**;
- și
- ✚ include **caracteristici inovatoare** în context local, **colaborare în rețea** și, după caz, **cooperare**.

³ Inițiativa comunitară URBAN II din cadrul FEDR a sprijinit strategii inovatoare de regenerare economică și socială într-un număr limitat de zone urbane din întreaga Europă în perioada 2000-2006; inițiativa comunitară URBAN s-a derulat între 1994-1999

⁴ Inițiativa EQUAL din cadrul FSE a pus accentul pe sprijinirea proiectelor inovatoare, transnaționale, destinate combaterii discriminării și dezavantajelor de pe piața muncii în perioada 2000-2006.

⁵ A se vedea articolele 32-35 din Regulamentul de stabilire a unor dispoziții comune privind FEDR, FSE, Fondul de coeziune, FEADR și EMFF.

Această metodologie unică va permite **utilizarea conectată și integrată a fondurilor, în vederea punerii în aplicare a strategiilor de dezvoltare locală.**

Principalele scopuri ale propunerii Comisiei sunt simplificarea și extinderea utilizării CLLD ca instrument de dezvoltare. Propunerile în materie de CLLD:

- ✚ vor încuraja comunitățile locale să **dezvolte abordări integrate de tipul „de jos în sus”**, în împrejurări în care este necesar să se răspundă provocărilor teritoriale și locale care impun schimbări de natură structurală;

- ✚ vor **consolida capacitatea comunității și vor stimula inovarea** (inclusiv inovarea socială), spiritul antreprenorial și capacitatea de schimbare, prin încurajarea dezvoltării și descoperirii potențialului neexploatat din cadrul comunităților și teritoriilor;

- ✚ vor **promova proprietatea comunității** prin creșterea gradului de participare în cadrul comunităților și consolidarea sentimentului de implicare și proprietate care poate spori eficiența politicilor UE; și

- ✚ vor **asista guvernanta pe mai multe niveluri** prin asigurarea unei căi de participare deplină la conturarea punerii în aplicare a obiectivelor UE în toate domeniile pentru comunitățile locale.

IV.1. PRINCIPALELE COMPONENTE ALE DEZVOLTĂRII LOCALE PLASATE SUB RESPONSABILITATEA COMUNITĂȚII

- ✚ **Grupurile de acțiune locală** ar trebui să fie formate din reprezentanți ai intereselor socio-economice locale ale sectoarelor public și privat, precum antreprenori și asociațiile acestora, autorități locale, asociații de cartier sau asociații rurale, grupuri de cetățeni (cum ar fi minoritățile, cetățenii vârstnici, femeile/bărbații, tinerii, antreprenorii etc.), organizații comunitare și voluntare etc. Societatea civilă și partenerii din sectorul privat ar trebui să dețină cel puțin 50 % din puterea decizională și nici un grup de interese nu ar trebui să dețină singur mai mult de 49 % din drepturile de vot.

- ✚ **Strategiile de dezvoltare locală** trebuie să fie coerente cu programele relevante ale fondurilor CSC, în cadrul cărora primesc sprijin. Acestea ar trebui să definească zona și populația care fac obiectul strategiei; să includă o analiză a necesităților de dezvoltare și a potențialului zonei, inclusiv o analiză a punctelor forte, a deficiențelor, a oportunităților și a pericolelor (SWOT); să descrie obiectivele, precum și caracterul integrat și inovator al strategiei, inclusiv ținte pentru realizări sau rezultate. Strategiile ar trebui să includă, de asemenea, un plan de acțiune care să

STRATEGIA DE DEZVOLTARE A COMUNEI GĂVOJDIA

demonstreze modul în care obiectivele sunt transpuse în acțiuni, proceduri de gestionare și monitorizare și un plan financiar.

✚ **Acoperirea zonei și a populației** în cadrul unei strategii locale date ar trebui să fie coerentă, țintită și să ofere o masă critică suficientă pentru punerea efectivă în aplicare a acesteia. Le revine grupurilor de acțiune locală responsabilitatea de a defini zonele și populația care vor face în realitate obiectul strategiilor lor, însă acestea trebuie să corespundă criteriilor care urmează să fie stabilite de Comisie printr-un act delegat. Drept referință, dispozițiile pentru perioada 2007-2013 privind acoperirea populației în cadrul programului LEADER urmăresc un minimum de populație de 10 000 de persoane și un maximum de 150 000 de persoane. Media populației care face obiectul programelor URBAN II, finanțate de FEDR în perioada 2000-2006 a fost de aproximativ 30.000 de locuitori.

IV.2. STRATEGIA NAȚIONALĂ PENTRU DEZVOLTARE DURABILĂ A ROMÂNIEI, ORIZONTURI 2013-2020-2030

Ca orientare generală, vizează realizarea următoarelor **obiective strategice** pe termen scurt, mediu și lung:

- ✚ ***Orizont 2013: Încorporarea organică a principiilor și practicilor dezvoltării durabile în ansamblul programelor și politicilor publice ale României ca stat membru al UE.***
- ✚ ***Orizont 2020: Atingerea nivelului mediu actual al țărilor Uniunii Europene la principalii indicatori ai dezvoltării durabile.***
- ✚ ***Orizont 2030: Apropierea semnificativă a României de nivelul mediu din acel an al țărilor membre ale UE din punctul de vedere al indicatorilor dezvoltării durabile.***

IV.3. STRATEGIA PENTRU DEZVOLTARE REGIONALĂ A REGIUNII VEST 2014-2020

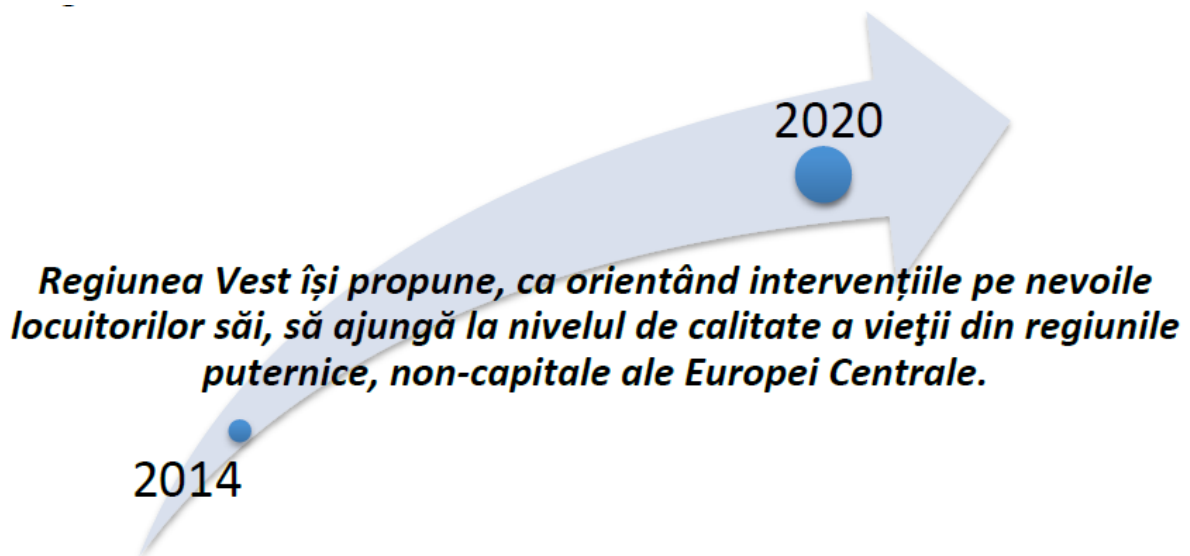
Pentru perioada 2014 – 2020, **Strategia pentru Dezvoltare Regională a Regiunii Vest** este un document integrator, care își propune armonizarea politicilor și strategiilor existente în diferitele domenii ale vieții economice și sociale cu impact la nivel regional. Pentru implementarea Strategiei de dezvoltare regională și prin intermediul fondurilor europene este necesară asigurarea corelării acesteia cu politica de coeziune a UE. În acest sens, au fost luate în considerare obiectivele europene promovate prin Strategia Europa 2020 și s-a asigurat corelarea cu obiectivele tematice

și prioritățile de investiții, promovate prin propunerile de regulamente pentru perioada 2014-2020.




IV.3.1. Viziunea Strategiei pentru Dezvoltare Regională Vest 2014-2020⁶

Strategia pentru Dezvoltare Regională pentru perioada 2014-2020 reprezintă viziunea Regiunii Vest privind dezvoltarea regională și baza strategică pentru fundamentarea programelor de finanțare din fonduri externe/comunitare, naționale, regionale și/sau locale.

IV.3.2. Obiectivul general⁷



IV.3.3. Obiective specifice⁸

-  **Accentuarea rolului cercetării-inovării**
-  **Concentrarea mai clară asupra IMM-urilor și investițiilor directe**
-  **Îmbunătățirea nivelului productivității.** Creșterea economiei regionale este dependentă de doi factori critici: rata de ocupare (numărul de persoane ocupate) și nivelul productivității (valoarea generată de fiecare oră lucrată). Pentru a crește productivitatea la nivel regional, intervențiile pot fi grupate la nivelul următorilor factori cheie:

⁶ Strategia pentru Dezvoltarea Regională a Regiunii Vest 2014-2020, <http://www.adrvest.ro>

⁷ Principalul indicator este PIB-ul per locuitor raportat la standardul puterii de cumpărare situat undeva între cel al Regiunii Moravia Centrală (66% din media UE 27) și al Regiunii Boemia Centrală (74% din media UE 27). Datele pentru cele 2 regiuni din Republica Cehă sunt la nivelul anului 2009.

⁸ Strategia pentru Dezvoltarea Regională a Regiunii Vest 2014-2020, <http://www.adrvest.ro>

STRATEGIA DE DEZVOLTARE A COMUNEI GĂVOJDIA

- **Aptitudini:** orientarea asupra categoriilor de persoane fără calificare și îmbunătățirea abilităților persoanelor ocupate;
- **Inovare:** creșterea investițiilor în cercetare și dezvoltare a întreprinderilor, în special IMM-uri și transformarea cât mai multor idei în produse sau servicii noi sau îmbunătățite;
- **Întreprinderi:** creșterea ratei de formare și supraviețuire a întreprinderilor și crearea unei culturi antreprenoriale începând de la școală;
- **Investiții:** îmbunătățirea nivelului de investiții în sectorul serviciilor.

+ **Creșterea conectivității și mobilității în / și din regiune**, indiferent că vorbim despre transport rutier, feroviar, aerian sau naval. Identificarea și dezvoltarea punctelor multimodale de transport poate contribui la creșterea competitivității regionale. La nivel intern, trebuie încurajată folosirea transportului public în comun, în detrimentul mașinii proprii, precum și a mijloacelor alternative de transport.

+ **Identificarea nișelor de turism și formularea unei oferte turistice agregate.**

+ **Îmbunătățirea indicatorilor de participare în special în învățământul secundar superior și în învățământul terțiar.**

+ **Creșterea calității și accesului la asistență medicală eficientă primară și în afara mediului spitalicesc, cu precădere în etapa de diagnosticare pentru toți cetățenii regiunii.**

+ **Combaterea sărăciei și a excluziunii sociale în regiune.** Acest deziderat trebuie să se bazeze pe creștere economică și ocuparea forței de muncă, dar și pe o protecție socială modernă și eficientă. În plus, intervențiile în protecția socială trebuie să fie inovative și să se combine cu un set extins de politici sociale, inclusiv educație direcționată, asistență socială, asigurarea de locuințe, sănătate, politici orientate către familie.

+ **Diminuarea disparităților de dezvoltare.** (...) În rural există încă multe zone cu potențial de dezvoltare redus, caracterizate printre altele de un nivel scăzut de dezvoltare a infrastructurii și a accesului la servicii de calitate și de un nivel mai ridicat de sărăcie.

+ **Îmbunătățirea capacității „regionale” de dezvoltare** prin crearea și îmbunătățirea constantă a instrumentelor de sprijin a proceselor de dezvoltare în cele mai multe dintre domeniile deja amintite. Un pas poate fi reprezentat de dezvoltarea unor programe de schimburi inter și intraregionale. Un alt pas are în vedere dezvoltarea de capacități, instituții și mecanisme care să sprijine sistemul local, județean și regional în intervenții integrate.

IV.4. PRIORITĂȚI DE DEZVOLTARE ALE REGIUNII VEST 2014-2020

Axa prioritară 1. Creșterea competitivității regionale prin promovarea inovării și specializării inteligente

Prioritatea de investiție 1.1. Consolidarea infrastructurii și capacităților regionale de cercetare-dezvoltare-inovare și promovarea centrelor de competență;

Prioritatea de investiție 1.2. Încurajarea investițiilor private în CDI, crearea de clustere și lanțuri de furnizori

Prioritatea de investiție 1.3. Sprijinirea sectoarelor cheie cu potențial de specializare inteligentă din regiune

Axa prioritară 2. Dezvoltarea unei economii dinamice bazată pe creșterea productivității și antreprenariat

Prioritatea de investiție 2.1. Dezvoltarea și diversificarea oportunităților economice în întreaga regiune

Prioritatea de investiție 2.2. Sprijinirea structurilor și serviciilor suport pentru afaceri

Prioritatea de investiție 2.3. Reabilitarea siturilor industriale poluate și abandonate și a terenurilor nefolosite

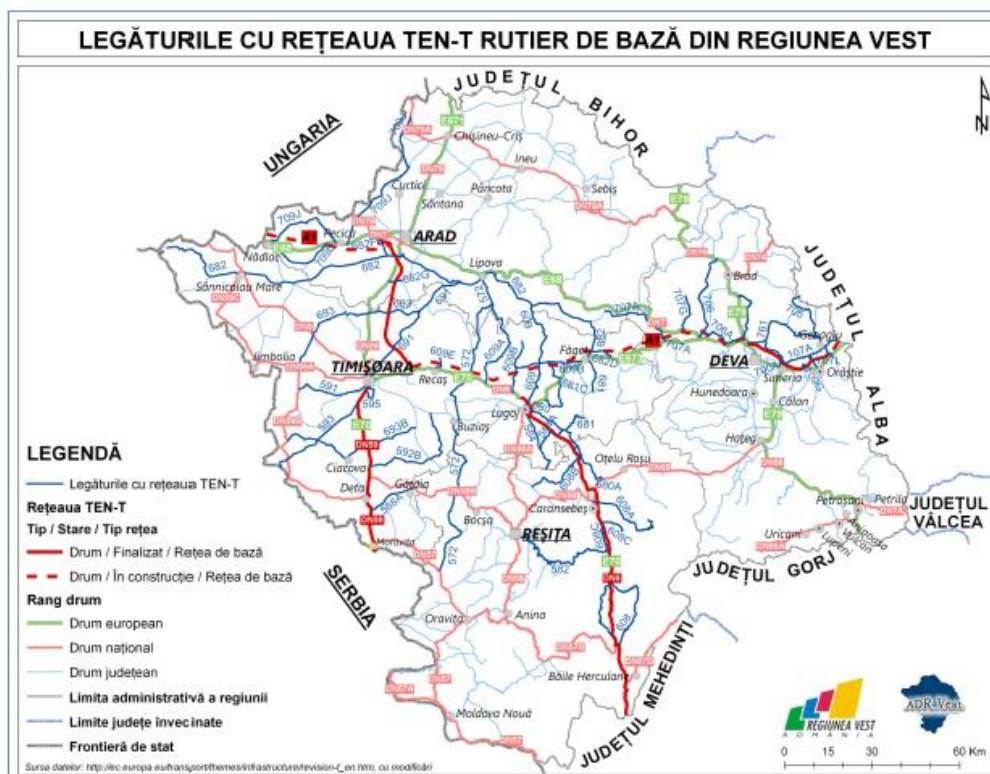
Prioritatea de investiție 2.4. Îmbunătățirea infrastructurii de telecomunicații și implementarea de aplicații bazate pe tehnologii avansate

Axa prioritară 3. Îmbunătățirea accesibilității într-o regiune conectată intern și internațional

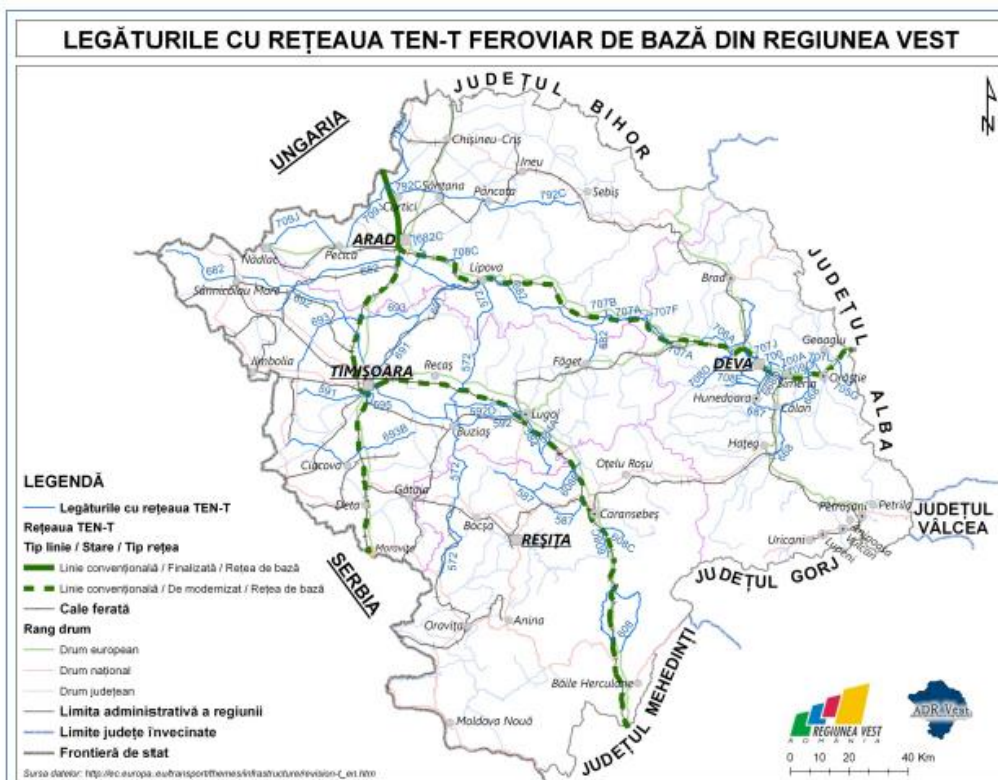
Prioritatea de investiție 3.1. Continuarea investițiilor la infrastructura aferentă rețelelor TEN-T

Prioritatea de investiție 3.2. Dezvoltarea infrastructurilor de transport cu rol de artere suport pentru rețelele TEN-T

STRATEGIA DE DEZVOLTARE A COMUNEI GĂVOJDIA



LEGĂTURILE CU REȚEAUA TEN-T RUTIER DE BAZĂ (CORE)
 DJ 504A: Găvojdia (DN6) – Știuca (DJ 584)



LEGĂTURILE CU REȚEAUA TEN-T FERROVIAR DE BAZĂ (CORE)
 DJ 504A: Găvojdia (DN6) – Știuca (DJ 584)

Prioritatea de investiție 3.3. Realizarea unui sistem integrat de transport la nivel regional

Axa prioritară 4. Dezvoltarea capitalului uman și creșterea calității serviciilor în sectoarele educație, sănătate și servicii sociale

Prioritatea de investiție 4.1. Îmbunătățirea accesului populației la educație și formare profesională, precum și creșterea calității acestora

Prioritatea de investiție 4.2. Creșterea ocupării forței de muncă în regiune

Prioritatea de investiție 4.3. Promovarea incluziunii sociale și combaterea riscului de sărăcie

Prioritatea de investiție 4.4. Îmbunătățirea calității serviciilor medicale din Regiunea Vest și a accesului populației la acestea

Axa prioritară 5. Promovarea creșterii sustenabile prin sprijinirea tranziției către o economie verde în vederea adaptării la schimbările climatice, prevenirea și gestionarea riscurilor

Prioritatea de investiție 5.1. Dezvoltarea unei infrastructuri de mediu adecvate

Prioritatea de investiție 5.2. Stimularea creșterii eficienței utilizării resurselor în economie

Prioritatea de investiție 5.3. Creșterea eficienței energetice în clădirile publice și rezidențiale

Prioritatea de investiție 5.4. Valorificarea resurselor pentru producerea și utilizarea energiei regenerabile

Prioritatea de investiție 5.5. Management previzional și proactiv al situațiilor de risc

Axa prioritară 6. Încurajarea dezvoltării particularităților specifice comunităților urbane și rurale

Prioritatea de investiție 6.1. Dezvoltare urbană integrată

Prioritatea de investiție 6.2. Dezvoltarea spațiului rural și modernizarea agriculturii

Prioritatea de investiție 6.3. Creșterea gradului de acces la cultură, turism și agrement

Prioritatea de investiție 6.4. Valorificarea caracterului transfrontalier al Regiunii Vest

STRATEGIA DE DEZVOLTARE A COMUNEI GĂVOJDIA

Axa prioritară 7. Dezvoltarea durabilă a turismului

Prioritatea de investiție 7.1. Valorificarea patrimoniului natural și antropic

Prioritatea de investiție 7.2. Dezvoltarea capacității de cazare și îmbunătățirea serviciilor

Prioritatea de investiție 7.3. Dezvoltarea sectoarelor turistice cu potențial ridicat

Axa prioritară 8. Dezvoltarea capacității administrative regionale

Prioritatea de investiție 8.1. Modernizarea instituțiilor publice și îmbunătățirea calității serviciilor furnizate de acestea

Prioritatea de investiție 8.2. Mecanisme și instrumente de dezvoltare instituțională pentru completarea cadrului instituțional existent

Prioritatea de investiție 8.3. Sprijinirea procesului de modernizare a sistemului judiciar și a sistemului penitenciarelor

Regiunea de Dezvoltare Vest s-a constituit la data de 28 octombrie 1998 și este compusă din județele Arad, Caraș-Severin, Hunedoara, Timiș. Situată la confluența unor importante drumuri europene, unde civilizația vestului interacționează cu cea estică, Regiunea Vest - România se învecinează cu Ungaria și Serbia și face parte din Euroregiunea Dunăre - Criș - Mureș - Tisa (DKMT), care implică cele patru județe ale Regiunii Vest, patru comitate din Ungaria și regiunea autonomă Voivodina din Serbia. Euroregiunea a fost înființată în 1997 pe baza unui protocol de colaborare semnat de către reprezentanții autorităților locale din cadrul regiunilor componente. Protocolul semnat s-a dovedit un suport puternic pentru apariția primelor instituții frontaliere și dezvoltarea unor relații cât mai intense între administrațiile aflate de-o parte și de alta a granițelor.

IV.5. STRATEGIA DE DEZVOLTARE RURALĂ A ROMÂNIEI 2014-2020

Strategia de dezvoltare rurală a României pentru următorii ani se înscrie în contextul de reformă și dezvoltare pe care UE și-l propune prin strategia Europa 2020.

Europa 2020 reprezintă strategia de creștere a Uniunii Europene pentru perioada 2010-2020. Urmărind obiectivele strategiei Europa 2020 pentru o economie *inteligentă, sustenabilă și favorabilă incluziunii*, strategia stabilește ținte ambițioase pentru statele membre în domeniul educației, inovării, energiei/mediului, ocupării forței de muncă și incluziunii sociale și îmbunătățirea competitivității în general. Pe

STRATEGIA DE DEZVOLTARE A COMUNEI GĂVOJDIA

baza acestui document, fiecare stat membru își stabilește ținte și planuri de acțiune la nivel național sub forma unui Plan Național de Reformă care este monitorizat în mod periodic.

Urmând liniile trasate de această strategie ambițioasă, PNDR își propune să răspundă obiectivelor generale ale Politicii Agricole Comune legate de securitatea alimentară, gestionarea durabilă a resurselor naturale și dezvoltarea teritorială echilibrată, dar și obiectivelor specifice ale dezvoltării rurale. Astfel, abordând într-un mod strategic toate cele șase priorități de dezvoltare rurală, PNDR își propune să sprijine într-un mod sustenabil și inteligent dezvoltarea economică și socială a zonelor rurale din România.

România se confruntă cu provocări enorme în atingerea potențialului său economic și social, în sectorul agro – alimentar și forestier, precum și la nivelul zonelor rurale. PIB-ul pe cap de locuitor este mai mic de 50 % din media UE și semnificativ mai mic în zonele rurale.

Din punct de vedere al dezvoltării, zonele rurale înregistrează un decalaj semnificativ față de zonele urbane și se caracterizează prin: deficiențe structurale persistente (numărul mare al populației ocupate în agricultură, îmbătrânirea populației, un număr mare de exploatații de subzistență etc.); valoare adăugată scăzută a produselor agro-alimentare; randamentele și productivitatea muncii scăzute în special în agricultura de semisubzistență; spirit antreprenorial slab pentru dezvoltarea activităților economice, acces redus la credite; o piață a terenurilor nefuncțională; o modestă orientare către export; investiții insuficiente în cercetare și dezvoltare; accesul la servicii și infrastructură cu mult în urma zonelor urbane; creșterea continuă a disparităților regionale; o pondere ridicată a populației expuse riscului de sărăcie și excluziune socială; o administrație publică ineficientă; o serie de riscuri pentru oameni și mediu exacerbate de schimbările climatice și care reprezintă o amenințare pentru zonele rurale și, în general, a teritoriului național.

Acordul de Parteneriat propus de România (AP Ro) asigură convergența cu strategia europeană pentru o creștere inteligentă, durabilă și favorabilă incluziunii, precum și cu scopul specific al fiecărui fond, în conformitate cu obiectivele Tratatului, inclusiv în ceea ce privește coeziunea economică, socială și teritorială.

Pentru a îndeplini aspirațiile de creștere economică reflectate în obiectivul global al Acordului de Parteneriat, economia românească trebuie să se transforme într-o economie modernă și competitivă, abordând cele cinci provocări în materie de dezvoltare:

STRATEGIA DE DEZVOLTARE A COMUNEI GĂVOJDIA

- I. Competitivitatea;
- II. Oamenii și societatea;
- II. Infrastructura;
- IV. Resursele;
- V. Administrația și guvernarea.

Din cele cinci provocări în materie de dezvoltare ale AP Ro, în strategia PNDR sunt abordate integral primele 3 provocări respectiv, **Competitivitatea, Resursele, Oamenii și societatea** și parțial, Administrația și Guvernarea.

În urma analizei și a identificării nevoilor socio-economice și a deficitelor structurale ale României se conturează necesitatea unui program investițional abordat pentru atingerea a 9 obiective tematice (OT) din cele 11 menționate în Cadrul Strategic Comun (CSC).

Strategia PNDR pentru perioada 2014-2020 urmărește să ofere soluții la nevoile identificate prin intermediul analizei SWOT. Totodată, strategia urmărește continuarea progreselor înregistrate de la aderarea României la UE în 2007 susținute prin PNDR 2007-2013.

Intervențiile pentru perioada 2014-2020 vor contribui la consolidarea dezvoltării pe termen mediu și lung a sectorului agricol și de dezvoltare rurală. În conformitate cu analiza SWOT, din cele 28 de nevoi identificate, 24 pot fi considerate prioritare pentru intervenția prin PNDR și vor fi susținute prin măsuri în cadrul celor șase priorități de dezvoltare rurală. Celelalte nevoi vor putea fi abordate în mod complementar în cadrul programelor operaționale sectoriale, în acord cu AP Ro și programele de finanțare Națională. PNDR are ca obiectiv îmbunătățirea standardului de viață în mediul rural, inclusiv prin dezvoltarea și îmbunătățirea infrastructurii, prin oferirea de servicii de bază comparabile cu zonele urbane și prin reducerea decalajului de venituri dintre rural și urban.

Diversificarea exploatațiilor agricole și a altor întreprinderi existente prin orientarea lor către sectorul non-agricol nu constituie doar un răspuns logic la cerințele pieței, aflată în plină schimbare, ci va ajuta și la **absorbția surplusului forței de muncă eliberate din sectorul agricol**. Crearea și menținerea de locuri de muncă sustenabile, înființarea și consolidarea afacerilor, dezvoltarea de produse, servicii și activități care generează locuri de muncă și un venit suplimentar sunt esențiale pentru îmbunătățirea standardelor de viață din zonele rurale.

Atragerea tinerilor calificați ca actori în zonele rurale este o metodă sustenabilă de regenerare și consolidare a comunităților rurale. Abordarea acestei nevoi are legătură cu progresul social și economic în general, inclusiv cu îmbunătățirea

STRATEGIA DE DEZVOLTARE A COMUNEI GĂVOJDIA

accesului la bunuri și servicii publice și private, la produsele alimentare și tehnice, la domeniile profesionale și educaționale.

O infrastructură rurală bine dezvoltată și funcțională reprezintă baza pentru dezvoltarea economică în zonele rurale.

Renovarea și dezvoltarea satelor și mai ales, îmbunătățirea infrastructurii, protejarea resurselor de apă și aer nu sunt doar o cerință esențială pentru îmbunătățirea calității vieții și creșterea atractivității zonelor rurale, ci și un element esențial în utilizarea eficientă a resurselor și **protecția** mediului. Îmbunătățirea/extinderea rețelelor de alimentare cu apă și de canalizare/tratare a apei reziduale, precum și a unor activități de protejare a moștenirii rurale pot contribui la eforturile comune de asigurare a dezvoltării durabile în comunitățile rurale. Realizarea unei infrastructuri rurale adecvate contribuie în mod esențial la dezvoltarea activităților economice în spațiul rural, la creșterea ponderii serviciilor și implicit a locurilor de muncă. Sprijinirea conservării patrimoniului local și a tradițiilor contribuie nu numai la sporirea calității vieții în zonele rurale, ci stimulează activitățile de turism rural, dezvoltarea mărcilor locale și crearea de locuri de muncă. Sprijinul pentru această nevoie stimulează și continuă progresul înregistrat prin sprijinul alocat prin PNDR 2007-2013.

Direcțiilor menționate anterior li se adaugă abordarea LEADER, care este destinată să ajute populația rurală să-și cunoască mai bine nevoile de dezvoltare, resursele naturale de care dispun în vederea adoptării unor decizii colective pentru dezvoltarea și îmbunătățirea potențialul de care dispun, pe termen lung.

IV.6. PROGRAMUL NAȚIONAL DE DEZVOLTARE RURALĂ 2014-2020 (PNDR 2014-2020)

Obiective/priorități

- ✚ Încurajarea transferului de cunoștințe și a inovării în agricultură, silvicultură și în zonele rurale;
- ✚ Creșterea viabilității exploatațiilor și a competitivității tuturor tipurilor de agricultură în toate regiunile și promovarea tehnologiilor agricole inovatoare și a gestionării durabile a pădurilor;
- ✚ Promovarea organizării lanțului alimentar, inclusiv procesarea și comercializarea produselor agricole, a bunăstării animalelor și a gestionării riscurilor;
- ✚ Refacerea, conservarea și consolidarea ecosistemelor care sunt legate de agricultură și silvicultură în agricultură;

STRATEGIA DE DEZVOLTARE A COMUNEI GĂVOJDIA

- ✚ Promovarea utilizării eficiente a resurselor și sprijinirea tranziției către o economie cu emisii reduse de carbon și rezistentă la schimbările climatice în sectoarele agricol, alimentar și silvic;
- ✚ Promovarea incluziunii sociale, a reducerii sărăciei și a dezvoltării economice în zonele rurale.

Instrumente și măsuri:

- ✚ Transfer de cunoștințe și acțiuni de informare;
- ✚ Investiții în active fizice;
- ✚ Dezvoltarea exploatațiilor și a întreprinderilor;
- ✚ Cooperare;
- ✚ Transfer de cunoștințe și acțiuni de informare
- ✚ Servicii de consiliere, servicii de gestionare a exploatației și servicii de înlocuire în cadrul exploatației;
- ✚ Înființarea grupurilor de producători;
- ✚ Managementul riscului;
- ✚ Agro-mediul;
- ✚ Agricultură ecologică – climă;
- ✚ Plăți pentru zone care se confruntă cu constrângeri naturale sau cu alte constrângeri specifice;
- ✚ Investiții în dezvoltarea zonelor forestiere și ameliorarea viabilității pădurilor;
- ✚ Dezvoltarea exploatațiilor și a întreprinderilor;
- ✚ Servicii de bază și reînnoirea satelor în zonele rurale;
- ✚ Leader

Capitolul V.

CONTEXTUL GENERAL AL DEZVOLTĂRII COMUNITĂȚILOR RURALE DIN ROMÂNIA, STAT MEMBRU AL UNIUNII EUROPENE

Noua politică a Uniunii Europene pune un accent deosebit pe dezvoltarea rurală. În Uniunea Europeană (25) peste jumătate din populație locuiește în localități rurale, care acoperă peste 90% din teritoriu. Încă din 2001 (iunie), la Göteborg, Consiliul European a concluzionat faptul că politica de dezvoltare rurală va accentua mai puțin aspectele legate de susținerea pe piață a agriculturii și va fi mai mult orientată asupra asigurării bunăstării oamenilor, animalelor și plantelor, a conservării mediului, a grijii față de natură și asigurării unei alimentații sănătoase.

Foarte mult timp, în Uniunea Europeană politicile rurale s-au suprapus politicilor agrare și sectorului agricol. Ruralul european a fost considerat ca fiind un sector, nepunându-se accent pe dimensiunea spațială a acestuia.

Noua abordare a ruralului presupune, implicit, și o definiție spațială a acestuia. În practica Uniunii Europene a fost adoptat criteriul OECD, bazat pe densitatea populației. În acest fel, încep să devină posibile comparațiile la nivel internațional ale condițiilor și dinamicii mediului rural din Europa.

După un deceniu de reforme structurale, legislative și instituționale, de restructurare economică și socială în vederea pregătirii aderării, România trebuie să facă față unui context semnificativ schimbat și cu un nivel crescut de interdependențe între Statele Membre, care necesită un comportament strategic rațional și eficace. Faptul că România este stat membru UE cu un PIB pe cap de locuitor mult sub media europeană accentuează nevoia de folosire eficientă a resurselor proprii și a fondurilor comunitare, de stimulare mai activă a investițiilor străine și autohtone.

România are astfel nevoie de menținerea pe o perioadă cât mai lungă a creșterii economice rapide, echilibrate și durabile, de instituții puternice și eficiente, de un sistem legislativ coerent și de un sistem fiscal predictibil. România trebuie, de

STRATEGIA DE DEZVOLTARE A COMUNEI GĂVOJDIA

asemenea, să îndeplinească la termen obligațiile pe care și le-a asumat prin Tratatul de aderare și să contribuie la realizarea obiectivelor Europei Unite. Aceasta include modernizarea infrastructurilor fizice, adaptarea sistemului educațional la cerințele europene, revigorarea cercetării științifice și inovării, cu accent pe aplicabilitate în practica economică bazată pe parteneriatul între mediul de afaceri, universități și institutele de cercetare, restructurarea fundamentală a agriculturii și impulsivitatea dezvoltării rurale, precum și consolidarea capacității administrative în vederea implementării acquis - ului comunitar.

Dezvoltarea rurală a României are ca principal obiectiv dezvoltarea armonioasă a comunităților rurale, simultan cu consolidarea sectoarelor agricol și silvic, ținând cont de cerințele de protecție a mediului înconjurător.

În vederea atingerii acestui obiectiv, România va sprijini dezvoltarea infrastructurii rurale (rețelele de drumuri, rețelele de comunicații, servicii de sănătate, educație, consultanță) și diversificarea serviciilor oferite către populația din mediul rural.

Pentru reorientarea unei părți din populația ocupată în agricultură, în cadrul comunităților rurale vor fi stimulate dezvoltarea serviciilor pentru agricultură și diversificarea activităților economice complementare (mica industrie, turism, artizanat). Acestea vor trebui să contribuie la valorificarea resurselor specifice mediului rural (inclusiv a potențialului turistic și cultural-spiritual al satului românesc) și să asigure folosirea mai eficientă forței de muncă rurale.

Pentru dezvoltarea de proiecte care își propun potențarea și valorificarea resurselor locale, vor fi inițiate măsuri pentru creșterea capacității administrative locale de atragere a resurselor financiare, inclusiv prin parteneriate public-privat.

Având în vedere calamitățile naturale din anii precedenți, autoritățile locale vor fi sprijinite pentru elaborarea și aplicarea de politici și programe de prevenire a riscurilor naturale.

Absorbția fondurilor comunitare constituie un obiectiv în sine al strategiei post-aderare, ținând cont de contribuția însemnată pe care aceste fonduri o vor avea la recuperarea decalajelor față de nivelul de dezvoltare din statele membre UE. Accesul la aceste resurse financiare prin politica europeană de coeziune reprezintă unul dintre principalele beneficii economice.

Pentru a deveni beneficiar net al fondurilor comunitare, România trebuie să asigure un grad de absorbție cât mai ridicat al acestora. Fondurile pe care România le va primi de la UE sunt **potențiale**, pe când contribuția la bugetul comunitar este certă și reprezintă o obligație asumată ca stat membru.

Premisele pentru utilizarea optimă a acestor resurse financiare sunt:

- + informarea reală a tuturor categoriilor de potențiali solicitanți și beneficiari ai proiectelor finanțate din fondurile europene.*** Campaniile de informare trebuie să ofere informații detaliate despre posibilitățile create, modul de aplicare și să ajungă la destinatari prin mijloace de comunicare adaptate.
- + asigurarea cu prioritate a capacității administrative a tuturor instituțiilor implicate în gestionarea și implementarea fondurilor comunitare,*** pentru ca acestea să își poată desfășura activitatea la standarde înalte, eficient și transparent. Un accent deosebit trebuie pus pe formarea unui număr suficient de specialiști în gestiunea fondurilor comunitare, care să acopere întreg spectrul administrației publice românești atât geografic, cât și tematic.
- + sprijinirea promotorilor de proiecte pentru stabilirea unui portofoliu de proiecte mature,*** care să poată fi finanțate prin programele operaționale. Reînnoirea permanentă a acestei rezerve de proiecte constituie o garanție a creșterii gradului de absorbție a fondurilor comunitare.

Politica de dezvoltare rurală completează și acompaniază politica de piață și are drept scop consolidarea și diversificarea economiei comunităților rurale. Această politică se bazează pe abordarea multisectorială integrată a spațiului rural.

Cadrul de armonizare a politicii de dezvoltare rurală cu prioritățile Comunității este stabilit prin Reglementarea Consiliului (CE) nr.1698/2005 privind sprijinul pentru dezvoltarea rurală acordat prin Fondul European Agricol de Dezvoltare Rurală (FEADR).

Principalul instrument de finanțare a bugetului agricol al UE pentru obiectivele de dezvoltare rurală este începând cu anul 2007 ***Fondul European Agricol de Dezvoltare Rurală (FEADR).***

Fondul European Agricol de Dezvoltare Rurală este fond **complementar**, ce oferă asistență în domeniul dezvoltării comunităților din mediul rural și urban. FEADR finanțează activități ce au ca scop creșterea competitivității agricole și forestiere, de management agricol și de mediu, de îmbunătățire a calității vieții și diversificarea activităților economice în perimetrele ce variază de la zone rurale cu populație redusă până la zonele rurale periurbane aflate în declin sub presiunea centrelor urbane.

Finanțarea din FEADR se face pe bază de alocări diferențiate din bugetul anual și vor include pre-finanțarea, plăți intermediare și plăți finale.

Pentru realizarea măsurilor complexe de dezvoltare rurală se asigură mijloacele de coordonare cu alte instrumente ale Politicii Comunitare prin:

- ✚ **Fondul European de Dezvoltare Economică Regională (FEDER)** constituit în anul 1975 și are rolul de a sprijini regiunile rămase în urmă, pentru reducerea decalajelor în dezvoltarea rurală;

Fondul European pentru Dezvoltare Regional este fond structural destinat promovării coeziunii economico-sociale care are ca obiectiv înlăturarea dezechilibrelor prin dezvoltarea/conversia regiunilor. **FEDR finanțează** investițiile productive, investițiile în infrastructura de transport, educație, telecomunicații, energie, protecția mediului, întărirea parteneriatului public-privat.

- ✚ **Fondul de Coeziune (FC)** creat în scopul sprijinirii, pe baza principiilor de solidaritate economică și socială, a celor mai sărace state membre;

Fondul de Coeziune este fond nestructural care oferă asistență în domeniul mediului și rețelelor transeuropene de transport. Activitățile eligibile pentru FC sunt cele care implică proiecte majore cu buget de peste 25 de milioane euro (în domeniul mediului) sau peste 50 de milioane Euro (în domeniul transporturilor).

- ✚ **Fondul Social European (FSE)** a fost creat în anul 1960 și are rolul de a sprijini formarea profesională și a pieței;

Fondul Social European este fond structural, destinat prevenirii și combaterii șomajului și promovării integrării sociale, sprijinind implementarea Strategiei Europene pentru Ocupare. FSE finanțează îmbunătățirea învățământului profesional, a educației, consilierii, politicilor active pe piața muncii pentru combaterea șomajului, promovarea oportunităților egale, promovarea unei forțe de muncă flexibile.

- ✚ **Fondul European pentru Pescuit (FEP);**

Fondul European pentru Pescuit este fond complementar ce finanțează măsurile de asigurare a continuității activităților de pescuit și exploatare rațională, precum și protejare a resurselor de pescuit, dezvoltare de întreprinderi viabile în sectorul piscicol, dezvoltare și îmbunătățire a calității vieții din zonele dependente de pescuit.

- ✚ **Banca Europeană de Investiții (BEI).**

Capitolul VI.

METODOLOGIA ELABORĂRII

STRATEGIEI DE DEZVOLTARE LOCALĂ

A COMUNEI GĂVOJDIA

Planificarea strategică este un proces în mai multe etape, prin care comunitățile încearcă să își proiecteze imaginea viitorului pornind de la o serie de certitudini prezente de potențial și resurse și își trasează căi de realizare a aceluia viitor. Etapele necesare în planificarea strategică sunt următoarele:

1. Evaluarea mediului economico-social și a potențialelor locale (analiza de potențial)

2. Elaborarea Strategiei de Dezvoltare Locală

- ✚ formularea scopurilor, obiectivelor și a strategiilor realiste
- ✚ identificarea, evaluarea și ordonarea măsurilor și proiectelor după priorități

3. Implementarea Strategiei de Dezvoltare

- ✚ dezvoltarea planurilor de acțiune
- ✚ implementarea planurilor
- ✚ monitorizarea și evaluarea rezultatelor

Strategia de dezvoltare locală a comunei Găvojdia constituie cartă de dezvoltare pe baza potențialului local și a valorificării strategice a acestuia în scopul dezvoltării unei comunități vibrante și prospere.

Strategia planifică dezvoltarea locală pe baze durabile prin:

- ✚ Asigurarea implicării cetățenilor și educării în spiritul consultării și participării în planificarea resurselor pentru dezvoltarea comunei Găvojdia, precum și pregătirea pentru procesul de monitorizare a implementării
- ✚ Inițierea parteneriatelor inter-instituționale și inter-sectoriale

STRATEGIA DE DEZVOLTARE A COMUNEI GĂVOJDIA

- ✚ Pregătirea actorilor locali în planificarea dezvoltării locale pe baza conștientizării valorilor, a potențialului local, a mândriei locale
- ✚ Integrarea în cadrul demersurilor strategice a aspectelor sociale, economice cu cele de dezvoltare teritorială
- ✚ Asigurarea condițiilor pentru protejarea patrimoniului natural și cultural al comunității și valorificarea durabilă a acestuia în proiecte intersectoriale și integrate
- ✚ Integrarea aspirațiilor comunității cu documentele de planificare instituționalizate: Planul Urbanistic General (PUG) pentru care furnizează elementele de temă și Planul multianual al bugetului în care se reflectă proiectele prioritare. Acestea trebuie să se regăsească de asemenea în PUG, potrivit etapizării din buget. Integrarea acestor trei documente programatice pune bazele transparenței în procesul de dezvoltare și asigurarea resurselor necesare priorităților comunității.
- ✚ Asumarea rolurilor la nivel teritorial și inițierea unei noi relații urban-rural cu unitățile administrativ teritoriale din aria de influență reciprocă.

În procesul de absorbție a fondurilor europene și din alte surse internaționale, strategia de dezvoltare locală integrată cu documentațiile de urbanism și cele de planificare a bugetului local constituie baza justificării proiectelor, elementul de fond de la care începe să se contureze și să se concretizeze proiectul.

Strategia de dezvoltare constituie în egală măsură oglinda necesităților dezvoltării locale, constituind expresia priorităților comunității; în acest sens, strategia oferă baza atât în procesul de prioritizare a proiectelor locale cât și sursa cea mai echilibrată și transparentă (durabilă) pentru ofertele politice, electorale.

VI.1. ETAPELE PRINCIPALE ALE PROCESULUI DE ELABORARE A STRATEGIEI DE DEZVOLTARE LOCALĂ A COMUNEI GĂVOJDIA

Procesul de elaborare a Strategiei de dezvoltare locală a comunei Găvojdia a parcurs etapele consacrate:

- ✚ Examinarea situației existente
- ✚ Analiza datelor
- ✚ Formularea diagnozei
- ✚ Formularea viziunii de dezvoltare
- ✚ Identificarea și detalierea obiectivelor strategice de dezvoltare
- ✚ Identificarea programelor și a proiectelor care decurg din obiectivele de dezvoltare durabilă a comunei Găvojdia.

Elaborarea prezentei Strategii de dezvoltare locală a comunei Găvojdia pe perioada 2014-2020 s-a constituit într-un proces participativ al tuturor factorilor de decizie de la nivelul comunei, pe de o parte, dar și de consultare a comunității locale, realizată atât prin consultări directe cu aceasta, dar și prin intermediul reprezentanților comunității locale, astfel încât putem afirma că această Strategie reprezintă o chintesență a deciziilor privind dezvoltarea comunei Găvojdia luate de către cetățenii comunei prin consultare comunitară.

În această direcție, pe parcursul elaborării Strategiei au fost constituite structuri/instrumente instituționale pentru implicarea cetățenilor, precum și a grupurilor reprezentative ai acestora. Astfel, a fost constituit un **Comitet de organizare a procesului de consultare**, format din 5 membri, format din reprezentanți ai tuturor actorilor implicați în procesul consultativ pentru elaborarea Strategiei – Primărie, alte instituții, personalități locale.

Rolul Comitetului de organizare a procesului de consultare a fost următorul:

✚ A fost constituit pentru asigurarea consultărilor privind stabilirea și prioritizarea investițiilor din comuna Găvojdia, în acord cu obiectivele strategice la nivel european în perioada 2014-2020 și cu principiile orizontale privind egalitatea între femei și bărbați, nediscriminarea și dezvoltarea durabilă, pe baza analizelor și orientărilor strategice formulate în cadrul Grupurilor comunitare/ Focus grupurilor.

✚ A alcătuit Grupuri comunitare/ Focus grupuri în fiecare dintre cele 4 sate componente ale comunei Găvojdia – localitățile Găvojdia, Lugojel, Jena și Sălbăgel – după structura listelor electorale de la alegerile prezidențiale din anul 2014, respectiv câte un Focus grup format din 17 persoane la un număr de 300 – 350 persoane înscrise pe listele electorale, cu o reprezentativitate de minim 5%, după criteriile legate de vârstă, (18-40 ani, 41- 65 ani, peste 65 ani), studii, ocupație, sex, etnie, religie.

✚ Analizează documentele elaborate în cadrul Grupurilor comunitare/ Focus grupurilor destinate pregătirii Strategiei de dezvoltare locală a comunei Găvojdia pe perioada 2014-2020, agreează orientările strategice tematice propuse, prioritizarea intervențiilor, principalii indicatori de rezultat, precum și modalitățile de implementare, monitorizare și evaluare, având în vedere și rezultatele evaluărilor ex-ante realizate de către Grupurile comunitare/ Focus grupuri.

✚ Propune Grupurilor comunitare/ Focus grupurilor elementele agreate în scopul includerii acestora în documentele de programare ale Strategiei de dezvoltare locală a comunei Găvojdia pe perioada 2014-2020.

Componența nominală a Comitetului de organizare a procesului de consultare este următoarea:

COMUNA GĂVOJDIA , Plan Strategic 2014 – 2020

COMITET DE ORGANIZARE

Consultare comunitara – Dezbateri: Prioritati de dezvoltare a comunei GĂVOJDIA

Comitetul de organizare a consultarilor comunitare in vederea dezbaterii priorităților de dezvoltare a comunei Găvojdia, care vor fi cuprinse in Strategia de dezvoltare a comunei Găvojdia, jud. Timiș, pentru perioada 2014-2020, a hotarat organizarea a 5 grupuri comunitare, in baza numarului populatiei fiecărui sat component al comunei Găvojdia, dupa cum urmeaza:

Grup comunitar nr. 1 – in localitatea Găvojdia, comuna Găvojdia

Grup comunitar nr. 2 - in localitatea Găvojdia, comuna Găvojdia

Grup comunitar nr. 3 – in localitatea Lugojel, comuna Găvojdia

Grup comunitar nr. 4 – in localitatea Jera, comuna Găvojdia

Grup comunitar nr. 5 – in localitatea Sălbăgel, comuna Găvojdia

Totodată, membrii Comitetul de organizare a consultarilor comunitare in vederea dezbaterii priorităților de dezvoltare a comunei Găvojdia au hotarât convocarea ședințelor de lucru a celor 5 grupuri comunitare astfel:

Grup comunitar nr. 1 – in localitatea Găvojdia – la data de 15.06.2015

Grup comunitar nr. 2 - in localitatea Găvojdia – la data de 17.06.2015

Grup comunitar nr. 3 – in localitatea Lugojel – la data de 19.06.2015

Grup comunitar nr. 4 – in localitatea Jera – la data de 19.06.2015

Grup comunitar nr. 5 – in localitatea Sălbăgel – la data de 18.06.2015

Intocmit actazi, 05.06.2015, de catre Comitetul de organizare a consultarilor comunitare in vederea dezbaterii priorităților de dezvoltare a comunei Găvojdia,

Data: 05.06.2015

Intocmit,

Comitetul de organizare a consultarilor comunitare in vederea dezbaterii priorităților de dezvoltare a comunei Găvojdia

1. STOICA DANUT
2. ANDREI DANUT
3. ZGRIBA IOAN
4. MOICA LENUTA DANIELA
5. GAȘPAR IOAN

Grupurile comunitare/ Focus grupurile au fost alcătuite de către Comitetul de organizare a procesului de consultare în fiecare dintre cele 4 sate componente ale

STRATEGIA DE DEZVOLTARE A COMUNEI GĂVOJDIA

comunei Găvojdia – localitățile Găvojdia (2 Grupuri comunitare/Focus grupuri), Lugojel, Jena și Sălbăgel (câte un Grup comunitar/ Focus grup în fiecare dintre aceste trei localități) – după structura listelor electorale de la alegerile prezidențiale din anul 2014, respectiv câte un Focus grup format din 17 persoane la un număr de 300 – 350 persoane înscrise pe listele electorale, cu o reprezentativitate de minim 5%, după criteriile legate de vârstă, (18-40 ani, 41- 65 ani, peste 65 ani), studii, ocupație, sex, etnie, religie.

Grupurile comunitare/ Focus grupurile constituite în fiecare dintre cele 4 localități componente ale comunei Găvojdia au constituit o abordare calitativă de cunoaștere a problematicii comunei, prin prisma interpretărilor pe care oamenii le-au dat direcțiilor prioritare de dezvoltare a comunei, a sentimentelor cetățenilor față de acest subiect, a opiniilor acestora față de programele, produsele, ideile privind dezvoltarea viitoare a comunității.









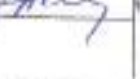







Componența nominală a celor 5 grupuri comunitare / Focus-grupuri este următoarea:

COMUNA GĂVOJDIA , Plan Strategic 2014 – 2021

Consultare comunitara – Dezbatere: Prioritati de dezvoltare a comunei GĂVOJDIA

Localitatea Găvojdia Grup comunitar nr. 1 membrii - 17




Tabel Nominal

Nr. crt.	Nume Prenume	Categoria de varsta	Studii	Ocupatie	Semnatura
1	BREBAN MARIA OANA	18 – 40 ani	SUPERIOARE	PROFESOR	
2	BUREȘIN ADRIAN	18 – 40 ani	MEDII	ȘOMER	
3	CHESOI RAMONA	18 – 40 ani	MEDII	INTREPRINZĂTOR	
4	ȘOSDEAN RINEL EMANUEL	18 – 40 ani	MEDII	AGRICULTOR	
5	ANTĂNAS CARINA	18 – 40 ani	MEDII	FUNCTIONAR PUBLIC	
6	VODA DAIANA COSMINA	18 – 40 ani	MEDII	ȘOMER	
7	STOICA DĂNUT	41 – 65 ani	SUPERIOARE	PRIMAR	
8	ANDREI DĂNUT	41 – 65 ani	MEDII	FUNCTIONAR PUBLIC	
9	IBNATIȘIN MIHAI	41 – 65 ani	MEDII	ȘOMER	
10	GROZA IOAN DORU	41 – 65 ani	MEDII	AGRICULTOR	
11	IANCULESCU IONEL	41 – 65 ani	MEDII	INTREPRINZĂTOR	
12	TEMU DIONISIE IONEL	41 – 65 ani	ȘCOALA PROFESIONALĂ	AGRICULTOR	
13	DZITAC IOAN	41 – 65 ani	GIMNAZIALE	AGRICULTOR	
14	VICICI NICOLAE FLORIN	41 – 65 ani	MEDII	SECTOR PRIVAT	
15	SIMION PETRU	Peste 65 ani	ȘCOALA PROFESIONALĂ	PENSIONAR	
16	HICULICI ȘTEFAN	Peste 65 ani	SUPERIOARE	PENSIONAR	
17	TODERESCU ANA	Peste 65 ani	GIMNAZIALE	PENSIONAR	

Data: 15.06.2015

Întocmit,

Reprezentanți Grup comunitar nr. 1:

1. STOICA DANUT 
2. ANDREI DANUT 
3. BREBAN MARIA OANA 

STRATEGIA DE DEZVOLTARE A COMUNEI GĂVOJDIA

Localitatea Găvojdia Grup comunitar nr. 2; membri - 17

Tabel Nominal

Nr. cat	Nume Prenume	Categoria de varsta -	Studii	Ccupatia	Semnatura
1	BROTINEI VASILE PETRU	18 - 40 ani	MEDII	ŞOMER	
2	ALBIŞOR IOAN CONSTANTIN	18 - 40 ani	MEDII	AGRICULTOR	
3	ALBIŞOR VERONICA VASILICA	18 - 40 ani	MEDII	SECTOR PRIVAT	
4	SIMION VIVIAN	18 - 40 ani	SUPERIOARE	AGENT TURISM	
5	ADAMESCU MADALINA MARIA	18 - 40 ani	MEDII	ŞOMER	
6	CRĂCIUN ALEXANDRA NICOLETA	18 - 40 ani	MEDII	STUDENT	
7	ENCHESCU DORU	41 - 65 ani	ŞCOALA PROFESIONALĂ	ŞOFER	
8	BLIDARIU EMIL NICOLAE	41 - 65 ani	MEDII	INFIRMIER	
9	IANCU MARIUS	41 - 65 ani	MEDII	INTREPRINZĂTOR	
10	IVĂNIS ION	41 - 65 ani	GIMNAZIALE	AGRICULTOR	
11	VLAD ANA	41 - 65 ani	MEDII	SECTOR PRIVAT	
12	CHIP DOREL	41 - 65 ani	MEDII	ŞOMER	
13	BOC MĂRIOARA ALINA	41 - 65 ani	MEDII	INSTRUCTOR ERGOTERAPEUT	
14	DELEA ION	41 - 65 ani	MEDII	AGRICULTOR	
15	AYRAM PETRU	Peste 65 ani	MEDII	PENSIONAR	
16	ȚIRU ELENA	Peste 65 ani	SUPERIOARE	PENSIONAR	
17	UREȘTESCU LIVIA	Peste 65 ani	MEDII	PENSIONAR	

Data: 17.06.2015

Întocmit,

Reprezentanți Grup comunitar nr. 2:

1. SIMION VIVIAN

2. BLIDARIU EMIL NICOLAE

3. ȚIRU ELENA

STRATEGIA DE DEZVOLTARE A COMUNEI GĂVOJDIA

Consultare comunitara - Dezbateri: Prioritati de dezvoltare a comunei GĂVOJDIA

Localitatea: Lugojei Grup comunitar nr. 3; membrii - 17

Tabel Nominal

Nr. crt	Nume Prenume	Categoria de varsta -	Studii	Ocupatia	Semnatura
1	MOISONI MARIUS PETRU	18 - 40 ani	MEDII	AGRICULTOR	
2	TUȘNEA ALINA	18 - 40 ani	SUPERIOARE	ȘOMER	
3	CADIA MARIA NICOLETA	18 - 40 ani	MEDII	EDUCATOR	
4	MOISONI MARIA LILIANA	18 - 40 ani	MEDII	CASNICĂ	
5	IANCULESCU PETRU SERGIU	18 - 40 ani	MEDII	SECTOR PRIVAT	
6	ADAMESCU NICOLAE CHECRGHE	18 - 40 ani	MEDII	AGRICULTOR	
7	GAȘPAR IOAN	41 - 65 ani	MEDII	EDUCATOR	
8	IACOB DIMITRIE NICOLAE	41 - 65 ani	SUPERIOARE	PROFESOR	
9	PROȘOP MIHAI	41 - 65 ani	MEDII	AGRICULTOR	
10	BUZDUCEA IOANA	41 - 65 ani	GIMNAZIALE	AGRICULTOR	
11	PAULESCU TIBERIU VALERIU	41 - 65 ani	MEDII	INTREPRINZATOR	
12	ENĂȘONI NICOLAE	41 - 65 ani	MEDII	AGRICULTOR	
13	DRILFA MARIA	41 - 65 ani	GIMNAZIALE	CASNICA	
14	ZGRIBA IOAN	Peste 65 ani	ȘCOALA PROFESIONALĂ	PENSIONAR	
15	LAZAR GHEORGHE	Peste 65 ani	GIMNAZIALE	PENSIONAR	
16	ȘOICU AURELIA	Peste 65 ani	GIMNAZIALE	PENSIONAR	
17	DUDĂ GHEORGHE	Peste 65 ani	GIMNAZIALE	PENSIONAR	

Data: 19.06.2015

Intocmit,

Reprezentanți Grup comunitar nr.3:

1. ZGRIBA IOAN
2. CADIA MARIA NICOLETA
3. GAȘPAR IOAN

STRATEGIA DE DEZVOLTARE A COMUNEI GĂVOJDIA

COMUNA GĂVOJDIA, Plan Strategic 2014 - 2020

Consultare comunitara - Dezbatere: Prioritati de dezvoltare a comunei GĂVOJDIA

Localitatea Jena Grup comunitar nr. 4; membrii - 17

Tabel Nominal

Nr. crt	Nume Prenume	Categoria de varsta -	Studii	Ocupatia	Semnatura
1	BORTĂ LUCIAN COSTEL	18 - 40 ani	MEDII <i>Suport</i>	AGRICULTOR	<i>Bortă</i>
2	KORK ALEXANDRA FRANCESCA	18 - 40 ani	MEDII	STUDENT	<i>Kork</i>
3	ENĂȘONI IOAN-ALIAN	18 - 40 ani	MEDII	ȘOMER	<i>Enășoni</i>
4	PAUL-GIRBOVEAN RAIMOND	18 - 40 ani	MEDII	SECTOR PRIVAT	<i>Paul</i>
5	ANDREI ADELIN RAUL	18 - 40 ani	SUPERIOARE	PĂDURAR	<i>Andrei</i>
6	ANDREI ALEXANDRA GABRIELA	18 - 40 ani	MEDII	EDUCATOR	<i>Andrei</i>
7	POPA PETRU TRANDAFIR	41 - 65 ani	MEDII	INFIRMIER	<i>Popa</i>
8	ANDREI CORNEL	41 - 65 ani	MEDII	PĂDURAR	<i>Andrei</i>
9	MULDUVAN CORNEL	41 - 65 ani	SUPERIOARE	PROFESOR	<i>Muldovan</i>
10	PERVON RODICA	41 - 65 ani	MEDII	CASNICĂ	<i>Pervon</i>
11	ZGRIBA IOAN	41 - 65 ani	MEDII	AGRICULTOR	<i>Zgriba</i>
12	MĂEAN IOAN	41 - 65 ani	MEDII	INTREPRINZĂTOR	<i>Măean</i>
13	SFAIA ION	41 - 65 ani	GIMNAZIALE	AGRICULTOR	<i>Sfaia</i>
14	HOGEA EVA	Peste 65 ani	GIMNAZIALE	PENSIONAR	<i>Hogea</i>
15	TEMU PETRU	Peste 65 ani	GIMNAZIALE	PENSIONAR	<i>Temu</i>
16	RADU VASILE	Peste 65 ani	GIMNAZIALE	PENSIONAR	<i>Radu</i>
17	BUGA DIMITRIE	Peste 65 ani	MEDII	PENSIONAR	<i>Buga</i>

Data: 19.06.2015

Înlocuitor,

Reprezentanți Grup comunitar nr.4:

1. HOGEA EVA
2. POPA PETRU TRANDAFIR
3. ANDREI ADELIN RAUL



COMUNA GĂVOJDIA, Plan Strategie 2014 - 2020

Consultare comunitară - Dezbatere: Priorități de dezvoltare a comunei GĂVOJDIA

Localitatea Sălbâgel Grup comunitar nr. 5: membrii - 17

Tabel Nominal

Nr. crt.	Nume Prenume	Categoria de varsta	Școlii	Ocupatie	Semnatura
1	ȚIRU PETRICĂ CORIOLAN	18 - 40 ani	SUPERIOARE	ÎNTRERPRINZĂTOR	<i>Petrică</i>
2	BORDUZ NICUȘOR IONUȚ	18 - 40 ani	MEDII	SECTOR PRIVAT	<i>Borduz</i>
3	GREGOR CLAUDIU GABI	18 - 40 ani	MEDII	AGRICULTOR	<i>Gabi</i>
4	ȘOGOR ANA	18 - 40 ani	MEDII	SECTOR PRIVAT	<i>Șogor</i>
5	ȚIRU STANA ANA MARIA	18 - 40 ani	MEDII	ÎNTRERPRINZĂTOR	<i>Șogor</i>
6	CUT EMANUEL	18 - 40 ani	MEDII	AGRICULTOR	<i>Cut</i>
7	RUSU PETRU DORU	41 - 55 ani	MEDII	AGRICULTOR	<i>Rusu</i>
8	ALRAI PETRU	41 - 55 ani	MEDII	SECTOR PRIVAT	<i>Alrai</i>
9	CUT MARIA	41 - 65 ani	MEDII	CASNICĂ	<i>Cut</i>
10	ȘOGOR MARIAN VIOREL	41 - 65 ani	MEDII	SECTOR PRIVAT	<i>Șogor</i>
11	ADAMESCU MIRELA ANA	41 - 65 ani	MEDII	AGRICULTOR	<i>Adamescu</i>
12	ȘOGOR PETRU CORNEL	41 - 65 ani	MEDII	SECTOR PRIVAT	<i>Șogor</i>
13	MUDAC IOAN	41 - 65 ani	MEDII	PĂȘTOR	<i>Mudac</i>
14	ȚIRU IOAN	Peste 65 ani	GIMNAZIALE	PENSIONAR	<i>Țiru</i>
15	RAMAI ȘTEFAN	Peste 65 ani	GIMNAZIALE	PENSIONAR	<i>Ramai</i>
16	TOMA MARIAN	Peste 65 ani	GIMNAZIALE	PENSIONAR	<i>Toma</i>
17	JOZ EMILIA MARIA	Peste 65 ani	MEDII	PENSIONAR	<i>Joz</i>

Data: 18.06.2015

Întocmit,

Reprezentanți Grup comunitar nr. 5:

1. ȚIRU PETRICĂ CORIOLAN
2. RUSU PETRU DORU
3. ȚIRU IOAN

Desfasurarea procesului de consultare comunitară pentru elaborarea Strategiei de dezvoltare locală a comunei Găvojdia pentru perioada 2014-2020 a fost următoarea:

✚ După constituirea Grupurilor comunitare/ Focus grupurilor a fost întocmite tabele nominale cu aceștia, și a fost stabilit un calendar al întâlnirilor;

✚ Au fost realizate convocările pentru întâlniri;

✚ A fost prezentat participanților scopul întâlnirilor și ce rol au aceștia în procesul elaborării Strategiei;

✚ A fost prezentată viziunea administrației locale privind dezvoltarea comunei Găvojdia în perioada 2014 – 2020;

✚ Au fost identificate prin discuții interactive cu participanții și alte nevoi, probleme, soluții privind toate componentele unei dezvoltari locale durabile a comunei Găvojdia;

✚ Au fost stabilite prioritățile;

✚ Fiecare Grup comunitare/ Focus grup a propus câte 3 reprezentanți (lideri informali, întreprinzători, reprezentanți ai instituțiilor, ONG-urilor, agricultorilor, muncitorilor din comuna Găvojdia), pentru o structură consultativă a comunei, privind procesul elaborării Strategiei și pentru implementarea planului strategic pentru perioada 2014-2020, denumită **Consiliul consultativ**;

✚ A fost întocmită câte o minută a fiecărei întâlniri, în care au fost trecute discuțiile purtate;

✚ A fost întocmit câte un tabel nominal a fiecărei întâlniri, semnat de către participanți;

✚ Minuta întâlnirilor a fost semnată de reprezentanții comitetului de organizare și de către cei 3 delegați ai fiecărui grup.



Întâlnire Grup comunitar /Focus grup nr. 1 – localitatea Găvojdia



Întâlnire Grup comunitar /Focus grup nr. 2 – localitatea Găvojdia



Întâlnire Grup comunitar /Focus grup nr. 3 – localitatea Lugojel



Întâlnire Grup comunitar /Focus grup nr. 4 – localitatea Jena



Întâlnire Grup comunitar /Focus grup nr. 5 – localitatea Sălbăgel

După ce a fost finalizată consultarea comunitară din fiecare localitate, structura constituită, adică **Consiliul consultativ** s-a întrunit la sediul Primăriei comunei Găvojdia de două ori, pentru a face o sinteză a direcțiilor de dezvoltare a comunei Găvojdia, pentru a fixa prioritățile și a elabora direcțiile strategice de dezvoltare pentru perioada 2014-2020.

Componența nominală a membrilor Consiliului consultativ este următoarea:

COMUNA GĂVOJDIA , Plan Strategie 2014 – 2020

**CONSILIUL CONSULTATIV
AL COMUNEI GĂVOJDIA
PENTRU ELABORAREA „STRATEGIEI DE DEZVOLTARE A
COMUNEI GĂVOJDIA PE PERIOADA 2014-2020” ȘI PENTRU
IMPLEMENTAREA PLANULUI STRATEGIC**

Nr. crt	Nume Prenume	Categoria de varsta -	Studii	Ocupatia	Semnatura
1	BREBAN MARIA OANA	18 – 40 ani	SUPERIOARE	PROFESOR	
2	ȚIRU PETRIȚĂ CORIOLAN	18 – 40 ani	SUPERIOARE	ÎNTEPRINZĂTOR	
3	CADIA MARIA NICOLETA	18 – 40 ani	MEDII	EDUCATOR	
4	ANDREI ADELIN RAUL	18 – 40 ani	SUPERIOARE	PĂDURAR	
5	SIMION VIVLIAN	18 – 40 ani	SUPERIOARE	AGENT TURISM	
6	GAȘPAR IOAN	41 – 65 ani	MEDII	EDUCATOR	
7	STOICA DĂNUȚ	41 – 65 ani	SUPERIOARE	PRIMAR	
8	ANDREI DĂNUȚ	41 – 65 ani	MEDII	FUNCȚIONAR PUBLIC	
9	RUSU PETRU DORU	41 – 65 ani	MEDII	AGRICULTOR	
10	POPA PETRU TRANDAFIR	41 – 65 ani	MEDII	INFIRMIER	
11	BLIDARIU EMIL NICOLAE	41 – 65 ani	MEDII	INFIRMIER	
12	ZGRIBA IOAN	Peste 65 ani	ȘCOALA PROFESIONALĂ	PENSIONAR	
13	ȚIRU IOAN	Peste 65 ani	GIMNAZIALE	PENSIONAR	
14	HOGEA EVA	Peste 65 ani	GIMNAZIALE	PENSIONAR	
15	ȚIRU ELENA	Peste 65 ani	SUPERIOARE	PENSIONAR	

Data: 24.06.2015

STRATEGIA DE DEZVOLTARE A COMUNEI GĂVOJDIA

În continuare a fost elaborat **Planul strategic**, în baza căruia a fost întocmită prezenta Strategie de dezvoltare locală a comunei Găvojdia pentru perioada 2014-2020, care cuprinde toate propunerile pentru fiecare localitate a comunei Găvojdia și prioritățile de dezvoltare ale comunei pentru perioada supusă analizei.

În continuare au fost realizate:

- ✚ analiza SWOT, conform studiului diagnostic;
- ✚ au fost fixate obiectivele dezvoltării comunei;
- ✚ a fost stabilită viziunea asupra dezvoltării locale a comunei Găvojdia pentru perioada 2014-2020;
- ✚ au fost stabilite Direcțiile strategice de dezvoltare ale comunei Găvojdia pentru perioada 2014-2020;
- ✚ toate nevoile identificate, cele prioritare în primii 3 ani, au fost fixate în proiecte, aferente unor programe/măsurii de finanțare.
- ✚ pentru implicarea comunei Găvojdia în cadrul GAL-ului Caraș-Timiș, au fost identificate proiecte integrate, inovative, care să deservească mai multe comune, care să contribuie la dezvoltarea zonei, atât prin folosirea resurselor cât și prin efecte/beneficii.
- ✚ au fost identificate și alte surse de finanțare pentru implementarea Strategiei;
- ✚ a fost stabilită structura de sprijin pentru implementarea și monitorizarea Strategiei.

Întreaga Strategie de dezvoltare locală a comunei Găvojdia pentru perioada 2014-2020 este o strategie aplicată, care are la bază principiile participativ și consultativ și cel al dezvoltării locale integrate, fiind astfel corelate cele 3 componente majore: economic, social, resurse/mediu natural, astfel încât fiecare obiectiv strategic identificat să aibă un impact pozitiv. Au fost de asemenea evidențiate proiectele ce vor face obiectul finanțării prin GAL-ul Caraș-Timiș, iar aceste proiecte sunt inovative și vor avea beneficii comune pentru cel puțin o vecinătate sau chiar pentru zona adiacentă comunei Găvojdia.

VI.2. CONȚINUTUL STRATEGIEI DE DEZVOLTARE LOCALĂ A COMUNEI GĂVOJDIA

Potrivit pașilor în elaborarea strategiei de dezvoltare locală, documentul final este constituit din următoarele secțiuni:

STRATEGIA DE DEZVOLTARE A COMUNEI GĂVOJDIA

✚ Aspecte metodologice care explicitează desfășurarea procesului, principiile pe care acestea se bazează. Sunt luate în considerare principiile: articulării deciziilor privind dezvoltarea infrastructurii cu politicile de valorificare a resurselor materiale; depășirii constrângerilor de dimensiune ale comunei; angajării zonelor izolate pe baza dezvoltării infrastructurilor de transport și telecomunicații; a acțiunilor integrate de dezvoltare locală pe baza domeniilor-cheie ale dinamicii locale.

✚ Contextul european al dezvoltării spațiale și sociale oferă o sinteză extrem de eficientă și utilă tuturor actorilor locali și sectoarelor de activitate, privind conceptele dezvoltării în cadrul Uniunii Europene, modalitățile în care acestea au fost dezvoltate și detaliate în documente de importanță strategică, precum și programele și direcțiile în care acestea sunt finanțate.

✚ Contextul național al dezvoltării spațiale și sociale prezintă imaginea generală a dezvoltării teritoriale la nivel național, modalitățile de orientare a fondurilor europene în procesul de postaderare, în vederea rezolvării discrepanțelor în dezvoltare și valorificării potențialului național în contextul UE. Acest capitol se adresează contextului la care trebuie să se racordeze localitatea în aspirațiile în dezvoltarea proprie, la rolurile la nivel național și județean pe care le poate juca, precum și modalitățile în care fondurile europene îl pot ajuta în acest proces.

✚ Contextul regional și județean al dezvoltării spațiale și sociale detaliază la scară regională și județeană problemele și potențialul teritorial și poziționează comuna în raport cu celelalte comune din județ. Capitolul oferă informațiile-cadru care situează comuna Găvojdia în contextul relațiilor teritoriale cărora trebuie să le facă față, de care trebuie să profite în dezvoltarea poziției la nivel județean și în structurarea relațiilor urban-rural de tip metropolitan.

✚ Strategia de dezvoltare locală a comunei Găvojdia este capitolul în care masa critică de argumente favorabile comunei Găvojdia, de la nivelele teritoriale de anvergură este concentrată și structurată în direcțiile strategice și programele și proiectele aferente, potrivit pașilor în elaborarea strategiei de dezvoltare locală durabilă:

✚ Analiza Diagnostic și conturarea profilului strategic al comunei Găvojdia examinează problematica și potențialul local, avantajele comparative și competitive ale localității,

✚ potențialul de asociere și de activarea a categoriilor de dinamici descrise în capitolul adresat metodologiei;

✚ Factorii catalizatori ai dezvoltării socio-economice a comunei Găvojdia constituie suma de aspecte care trebuie să activeze, energizeze, dinamizeze procesele

STRATEGIA DE DEZVOLTARE A COMUNEI GĂVOJDIA

de dezvoltare la nivelul localității, care trebuie utilizați ca vehicule ale schimbării, creșterii durabile, coeziunii în dezvoltare.

✚ Etapele procesului de dezvoltare grupează pe categorii de urgențe în intervenție, măsurile strategice în dezvoltarea localității.

✚ Obiectivele strategice generale organizează în programe și proiecte demersurile practice de implementare a strategiei prin obiectivele strategice, conturează parteneriatele necesare pentru atingerea viziunii de dezvoltare a localității Găvojdia.

VI.3. EVALUAREA MEDIULUI ECONOMICO-SOCIAL ȘI A POTENȚIALULUI LOCAL AL COMUNEI GĂVOJDIA

Grupurile comunitare/ Focus grupurile, iar mai apoi Consiliul consultativ au realizat evaluarea mediului economico-social local și a potențialului local al comunei Găvojdia pentru ca, pornind de la acestea, să creeze și să implementeze politici și programe adresate necesităților locale. S-a pornit de la ideea fundamentală că forțele determinante ale dezvoltării locale sunt baza economică și capacitatea de dezvoltare a acesteia, având în vedere și tendințele externe și evenimentele care pot avea impact asupra acestora.

VI.3.1. Definirea domeniilor de analiză

Domeniile de analiză au fost grupate astfel: situația economică, poziția geografică, infrastructura fizică și de comunicații, mediul de afaceri, patrimoniul, fiecare din aceste domenii fiind împărțit în sub-domenii, pentru a cuprinde o gamă cât mai largă și reprezentativă a vieții economico-sociale a comunei Găvojdia.

VI.3.2. Colectarea datelor

Colectarea datelor, ca factor cheie al realizării analizei economico-sociale a zonei, a fost un proces dificil, avându-se în vedere disponibilitatea și accesul la date statistice, relevante acestui scop. De aceea, acolo unde nu a fost posibilă găsirea unor date statistice oficiale sau colectarea unor date relevante de la diversele instituții și organizații de profil, s-au colectat date empirice. Prezentarea datelor și informațiilor prelucrate s-a făcut astfel încât acestea să fie relevante și relativ ușor de înțeles pentru factorii de decizie.

VI.3.3. Analiza SWOT

După colectarea și prelucrarea datelor, Consiliul consultativ a organizat derularea analizelor de potențial al zonei, în vederea utilizării acestora în cadrul analizei SWOT.

Analiza SWOT este o metodă eficientă, utilizată în procesul planificării strategice pentru identificarea potențialului, a priorităților și pentru crearea unei viziuni comune a strategiei de dezvoltare. SWOT semnifică Puncte tari, Puncte Slabe, Oportunități și Amenințări. Analiza SWOT trebuie să dea în esență un răspuns la întrebarea „Unde suntem?”, aceasta implicând analiza mediului intern al zonei și a mediului extern general și specific.

Pornind de la rezultatele analizei SWOT Consiliul consultativ a trecut la etapa a doua de realizare a planificării strategice și anume la elaborarea Planului strategic care stă la baza prezentei Strategii.




VI.4. FORMULAREA MISIUNII, A DIRECȚIILOR STRATEGICE ȘI A DOMENIILOR PRIORITARE DE ACȚIUNE

Pe baza profilului economico-social al zonei, identificat în etapa anterioară, Consiliul consultativ a sintetizat misiunea strategiei de dezvoltare locală și a identificat direcțiile strategice și domeniile prioritare de acțiune pentru perioada 2014-2020. Strategia de dezvoltare trebuie să răspundă la întrebarea “Unde vrem să ajungem?”

Aceste direcții strategice și domenii de acțiune reprezintă practic linii directe aflate la dispoziția autorităților locale în procesul de promovare economică a zonei, prin măsuri care să vizeze: alegerea amplasamentelor pentru noi întreprinderi, stimularea dezvoltării întreprinderilor existente și realizarea investițiilor în infrastructuri locale.

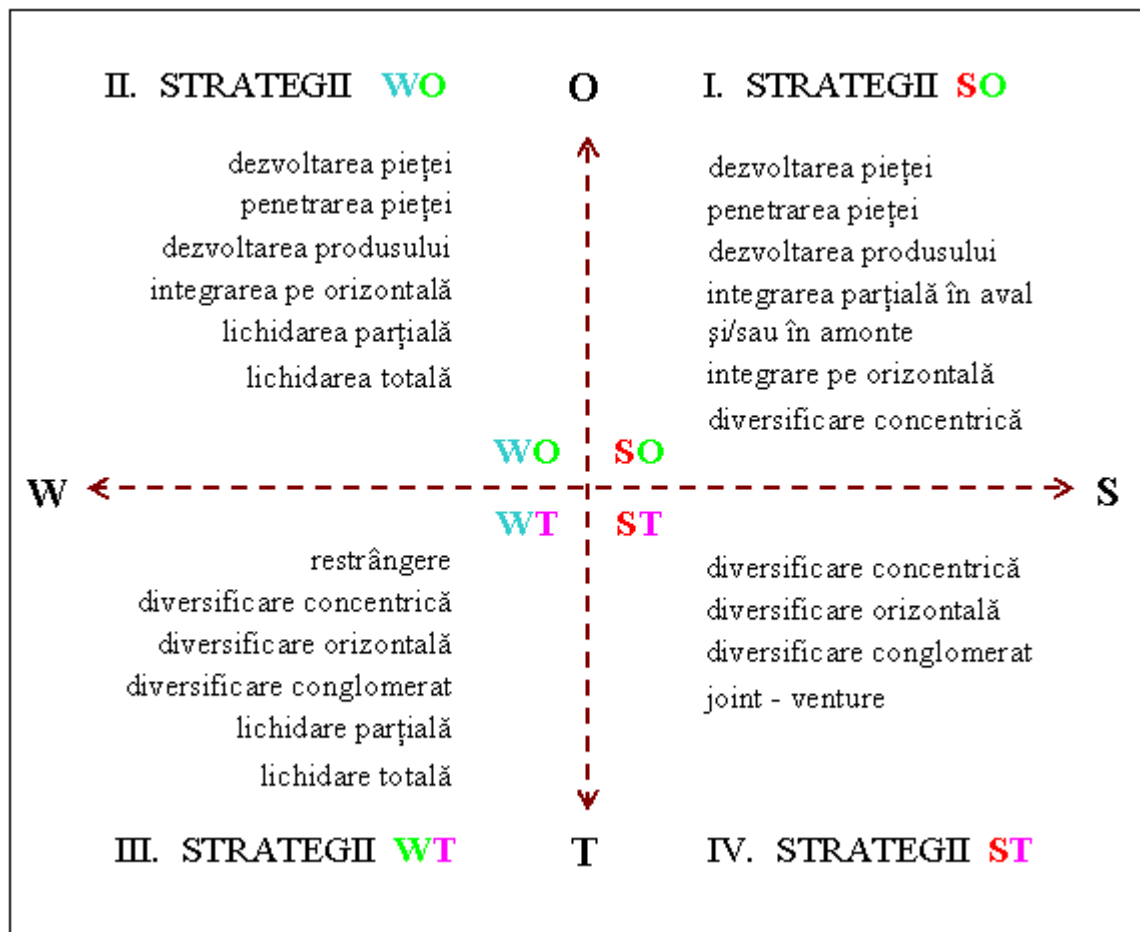
VI.5. FORMULAREA ALTERNATIVELOR STRATEGICE ȘI A STRATEGIEI FINALE

În vederea alegerii alternativelor strategice optime, Consiliul consultativ a analizat patru opțiuni de acțiune strategică, după cum urmează:

-  Strategii de tip SO, care utilizează avantajele zonei pentru a profita la maxim de oportunitățile oferite de mediul extern;
-  Strategii de tip WO, care depășesc slăbiciunile zonei pentru a profita la maxim de oportunitățile oferite de mediul extern;
-  Strategii de tip ST, care utilizează toate avantajele zonei pentru a evita sau minimiza amenințările mediilor exterioare;

STRATEGIA DE DEZVOLTARE A COMUNEI GĂVOJDIA

✚ Strategii de tip WT, care minimizează slăbiciunile zonei și evită sau minimizează amenințările mediilor exterioare.



Privind din punctul de vedere al posibilelor acțiuni și reacțiuni firma/piața/comunitatea, semnificația notațiilor este următoarea:

- O** - creștere rapidă a pieței;
- T** - creștere lentă a pieței;
- W** - poziție competițională slabă;
- S** - poziție competițională puternică.

În aceste condiții, strategiile posibile pot fi grupate în patru mari categorii și anume:

- ✚ Strategiile **WO** sunt strategii de tip MIN-MAX
„se depășesc slăbiciunile folosind ocaziile favorabile”

- ✚ Strategiile **SO** sunt strategii de tip MAX-MAX

„se utilizează forțele pentru a profita de ocaziile favorabile”

✚ Strategiile **WT** sunt strategii de tip MIN-MIN

„se minimizează slăbiciunile și se evită amenințările”

✚ Strategiile **ST** sunt strategii de tip MAX-MIN

„se utilizează forțele pentru a evita amenințările”

Poziția cea mai favorabilă o au organizațiile din cadranul I: pot aborda strategii coerente de expansiune pe piață sau pentru un produs [Băcanu, 1998].

În urma analizării s-a hotărât că cea mai bună alternativă strategică pentru Comuna Găvojdia este cea de tip WO, ea răspunzând cel mai bine dezideratului unei dezvoltări durabile în folosul nemijlocit al cetățenilor.

Capitolul VII.

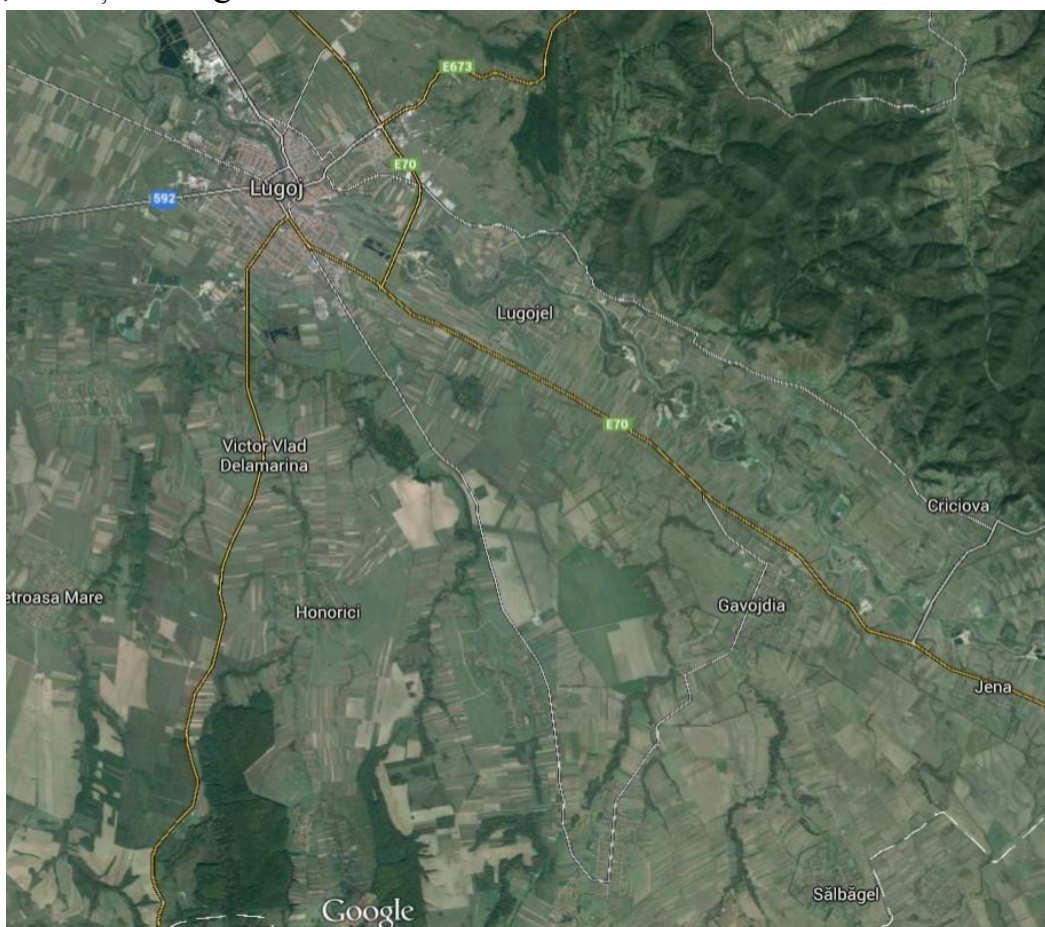
PREZENTAREA GENERALĂ A COMUNEI GĂVOJDIA

VII.1. POZIȚIA GEOGRAFICĂ A COMUNEI GĂVOJDIA

Comuna Găvojdia se situează în sud-estul județului Timiș, în Câmpia Lugojului. Comuna este străbătută de Drumul Național DN6 / Drumul European E70. Se află la o distanță de 71,6 km de Timișoara și la 11,6 km de municipiul Lugoj.

Coordonatele comunei Găvojdia sunt 45°37'01" latitudine nordică și 22°01'17" longitudine estică.

Comuna Găvojdia are în componența sa, pe lângă centrul de comună, satele Lugojel, Jena și Sălbăgel.



VII.2. RELIEFUL

Fiind așezată în zona de câmpie, comuna Găvojdia are o priveliște frumoasă a dealurilor Criciovei, cu denumiri ca dealul Cătinos de circa 300 m, dealul Cucuiuva de 150 m, dealul Mare de 500 m, dealul Cuca de circa 150 m și dealul lui Arbocoane de 500 m. Aceste dealuri străjuiesc comuna Criciova cu satele Cireșul Vechi, Cireșul Nou, Criciova și Jdioara, care învecinează Găvojdia înspre nord și nord-vest.

Amplasat în marea unitate fizico-geografică reprezentată de Câmpia Banato-Crișană, teritoriul comunei Găvojdia se află în zona de contact a două subunități: Piemontul Pogănișului și Lunca (câmpia aluvională) Timișului.

La poalele acestor dealuri, la mică distanță se află valea râului Timiș, cu lunca sa lată de circa 1 – 2 km. Până la localitatea Găvojdia vatra satului are o altitudine de 20 – 30 m în formă vălurită de deal cu denumirile locale de: dealul de lângă Caragea, dealul de lângă Buca, dealul de lângă Vasii, Blidariu și dealul de la Trandu.

Printre aceste dealuri mici se strecoară pârâul Sudriașului, numit de Sălbăgeni și de Gavojdeni „Vâna”, care are deseori obiceiul de a se revărsa și de a inunda grădinile oamenilor din cele două sate.

În cadrul hotarului comunei Găvojdia, la vest de vatra satului se află pârâul Știuca, care de asemenea, în timpul ploios face dese revărsări, inundând multe suprafețe de teren arabil.

Atât apele pârâului Vâna cât și ale pârâului Știuca sunt culese de râul Timiș.

Hotarul comunei Găvojdia cuprinde o suprafață de 2250 ha, din care cea mai mare parte este teren arabil, restul fiind pășune, fân, vii, livezi și altele.

Vatra satului are o suprafață de 187,30 ha, fiind străbătută în direcția est-vest de șoseaua și calea ferată Timișoara-București.

Din punct de vedere geomorfologic se disting următoarele unități de relief:

Terasele, care fac trecerea de la Piemontul Pogănișului la Culoarul Timișului, printr-o succesiune de patru trepte de nivel, cu lărgimi cuprinse între 1,5 și 3,0 km, ce coboară într-un evantai foarte fragmentat către nord, nord-vest și nord-est, pe aliniamentul localităților Sacu-Jena-Găvojdia. Față de talvegul văii Timișului, diferențele de nivel se prezintă astfel: terasa I între 100-150 m, terasa a II-a 70-90 m, terasa a III-a 45-65 m și terasa a IV-a 20-40 m, precizând faptul că aproximativ 65% din teritoriul comunei se află situat pe aceste formațiuni; Lunca Timișului, care prezintă aspectul caracteristic stadiului de maturitate a văii Timișului în zona cursului său mijlociu, este străbătută pe întinsul ei de numeroase meandre cu frecvente difluențe, belciuge și privaluri ce servesc drept cale de scurgere către râu a apelor, în

STRATEGIA DE DEZVOLTARE A COMUNEI GĂVOJDIA

perioadele cu precipitații abundente. Aspectul ușor ondulat, în special în vecinătatea imediată a Timișului, se datorează prezenței grindurilor slab estompate și a microdepresiunilor ușor săpate în nivelul de bază al luncii. Acestei formațiuni i se adaugă și luncile pâraielor Știuca, Spaia, Sălbăgel și Vâna Mare, care se desfășoară în lungul acestora sub forma unor șesuri aluviale de dimensiuni mai mici, cu altitudini medii de cca 110-120 m, care scad de la sud-vest spre nord-est, cu lățimi cuprinse între 80-1000 m.

Arealul studiat se încadrează bazinului hidrografic al râului Timiș, care delimitează teritoriul comunei în partea de N-NE pe o lungime de cca 16 km. Caracterul subsident al zonei pe care o parcurge a determinat dese divagări și inundații periodice, punându-se astfel problema luării unor măsuri de apărare a terenurilor agricole învecinate.

⁹În mod științific se afirmă că satul Găvojdia este situat în zona de contact dintre câmpia aluvionară a Timișului și piemontul Pogănișului. Trecerea se face printr-o terasă de piemont largă de 1 – 1,5 km care a luat naștere prin acțiunea de erodare executată de apele Timișului în depozitele conului de dejecție, format în perioada marilor glaciațiuni.

Terenul are un aspect plan cu înclinarea spre nord și nord-vest, în această direcție fiind orientate și talvegurile văilor de eroziune ce o fragmentează, dintre care se remarcă văile Vâna și Știuca.

Față de talvegul văii Timișului terasa piemontană are o diferență de nivel de 8 – 12 m. Panta din fruntea terasei are o înclinare de 10 – 14 grade. Pe podul terasei se remarcă din loc în loc prezența unor rare microdepresiuni, unde apa stagnată determină slabe procese de înmlăștinare periodică a solului.

Văile de eroziune au o lărgime ce variază de la câțiva metri până la 200 - 300 m.

Limita terasei piemontane către sud se suprapune cu hotarul teritoriilor Oloșag și Știuca, se continuă în dreptul teritoriului Jena, pe teritoriul satului Sălbăgelul Nou.

Pe această terasă este așezată o treime din teritoriul Găvojdiei și o optime din Jena. De-a lungul râului Timiș se delimitează două subunități distincte: lunca propriu-zisă a Timișului și terasa aluvionară locală sau actuală.

Lunca este străbătută de viroage, brațe moarte, meandre părăsite și este prevăzută cu bălți de dimensiuni reduse.

⁹ Găvojdia. Monografia

STRATEGIA DE DEZVOLTARE A COMUNEI GĂVOJDIA

Limita de trecere dintre lunca propriu-zisă și terasa actuală are o înălțime de 1 – 5 m.

Terasa piemontană, lunca și terasa actuală au fost așezate la suprafață în timpul pliocenului.

În perioada diluvială, torenții din topirea ghețarilor, din masivul Godeanu au transportat și depus aici uriașe depozite de roci fărâmițate și rotunjite sub forma unui con de dejecție.

Urmând drumul său milenar, Timișul a transportat și depus materialele desprinse din cursul superior, creând depozite aluvionare; a format terasa actuală și lunca propriu-zisă din materiale heterogene. Această acțiune continuă și în zilele noastre.

VII.3. RESURSELE NATURALE

În urma unor sondări efectuate în anii 1957 – 1960 s-a descoperit că zăcămintele existente în zonă sunt mici. S-au descoperit mici zăcăminte de lignit, cărbuni, minereu de fier și granit. Sondarea s-a făcut până la adâncimea de 1200 m dar cantitatea scăzută de minereu găsit a dus la încetarea prospecțiunilor.

Principala resursă exploatată în comuna Găvojdia o reprezintă exploatarea agregatelor naturale de balastieră. Această activitate este desfășurată pe cursul râului Timiș, în localitățile Găvojdia, Lugojel și Jena.

O altă resursă disponibilă în comuna Găvojdia este lemnul, existând diverse societăți care desfășoară activități de exploatare sau prelucrare a lemnului.

VII.4. CLIMA

Perimetrul comunei Găvojdia se încadrează în climatul temperat-continental moderat, la interferența dintre sectorul de provincie climatică cu influențe oceanice și cel cu influențe mediteraneene.

Temperatura medie anuală este de 10,6°C (stația Lugojel), iar valorile medii multianuale ale precipitațiilor se situează între 605,5 mm și 725,9 mm.

Pentru zona de amplasament geografic a comunei Găvojdia, datele privind mediile lunare și anuale ale temperaturii aerului sunt prezentate în tabelul următor:

Stația	Altitudine (m)	I	II	III	IV	V	VI	VII	VIII	IX	X	XI	XII	Anual
Lugojel	124	1,4	0,9	5,7	11,0	16,0	19,3	21,2	20,4	16,8	11,3	5,7	1,1	10,6

STRATEGIA DE DEZVOLTARE A COMUNEI GĂVOJDIA

Temperaturile medii anotimpuale măsurate la stația meteo Lugoj (11,60 km depărtare) sunt următoarele:

Stația	Altitudine (m)	Anotimpurile °C			
		Iarna	Primăvara	Vara	Toamna
Lugoj	124	0,1	11,0	20,6	11,6

Data medie și extremă a primului și ultimului îngheț este următoarea:

Stația	Durata medie		Durata medie a intervalului fără îngheț	Date extreme	
	Primul îngheț	Ultimul îngheț		Primul îngheț	Ultimul îngheț
Lugoj	21 X	16 IV	188 zile	19 IX	13 V

Frecvența % medie anuală a vânturilor pe direcții este următoarea:

Stația	N	NE	E	SE	S	SV	V	NV	Calm
Lugoj	4,7	4,2	2,9	15,9	2,9	4,7	6,3	7,8	51,6

VII.5. APELE CURGĂTOARE

Principalii afluenți pe care Timișul îi primește de pe malul stâng sunt pâraurile Știuca, Spaia, Sălbăgel și Vâna Mare, care colectează apele văilor de eroziune și ale elementelor torențiale din zona colinară și precolinară, la care se adaugă o serie de văi autohtone mult mai mici, dar cu debite permanente, alimentate din bogatele ape subterane acumulate în formațiunile sedimentare, un număr de văi adânci, cu microlunci înguste, adesea înmlăștinate, cursuri temporare de apă, care la marile viituri primesc caracter de torenți, precum și o serie de bălți și gropi de împrumut.

¹⁰Toate teritoriile de mai sus se află în bazinul hidrografic al Timișului, în zona punctului de vărsare al afluenților Știuca și Vâna. Debitul Timișului este continuu, dar variabil. Viteza de scurgere a apelor este de 0,3 – 2 m/sec.

Apa Timișului este lipsită de săruri nocive și alte substanțe fertilizante în suspensie și în soluție, bună pentru irigarea culturilor și adăpatul vitelor.

Pârâul Știuca are izvorul pe teritoriul satului Știuca, cu debit intermitent. Lunca acestui pârâu poate da fânețe excelente, dacă se curăță de spini. Pârâul Vâna are debit

¹⁰ Găvojdia. Monografia

STRATEGIA DE DEZVOLTARE A COMUNEI GĂVOJDIA

continuu, nu prezintă însă importanță pentru irigat. Apa lui este bună pentru adăpatul vitelor.

Vâna își are originea pe teritoriul satului Sălbăgel și oferă terenuri pentru fânețe și terenuri arabile.

Pânza de apă freatică se află la adâncimi ce variază între 0,5 – 3 m în luncă, între 3 – 6 m pe terasa actuală și între 10 – 12 m pe terasa piemontană.

VII.6. SOLURILE

Cuvertura de sol prezintă o mare varietate ca urmare a puternicei fragmentări prezentate de relief, pe fiecare din formele acestuia fiind specifice anumite procese pedogenetice, fapt care determină existența unor tipuri de soluri diferite.

¹¹Din suprafața de circa 2062 ha a comunei cea mai mare întindere de pământ este arabil.

Pe o suprafață de 80 ha, se identifică un podzol secundar cenușiu, slab hleizat, lutos-mâlos pe argile diluviale. Acestea s-au format pe terasa piemontană, în locuri plane, cu posibilități reduse de scurgere a apelor de suprafață. Roca mamă este alcătuită din argile diluviale grele. Este un sol cu productivitate scăzută folosită aproape complet ca teren arabil. Are un conținut bogat în humus și azot, dar sărac în fosfor și mediocru în potasiu.

Podzolul secundar gălbui ocupă o suprafață de 509 ha din care 406 ha pe teritoriul Găvojdiei și 103 ha la Jena. Este situat tot pe terasa piemontană pe locul din apropierea pustelor ori pe locurile cu slabă înclinare. Solul are reacție slabă acidă, conținutul în humus și azot total este bogat, iar conținutul în fosfor nobil și în potasiu este sărac. Are nevoie de amendamente calcaroase și de îngrășăminte chimice fosfatice și potasice.

Podzolul secundar foarte puternic hleizat, periodic înmlăștinat și ocupă o suprafață foarte mică de 4 ha în Găvojdia, format pe terasa piemontană, în locuri micro-depresionare, pe argile diluviale. Este un sol care necesită executarea de șanțuri pentru evacuarea rapidă a excesului de umiditate.

Solul brun de pădure ocupă o suprafață de 167 ha în Găvojdia, pe terasa piemontană și pe alocuri pe suprafețele plane. Este sărac în potasiu și fosfor nobil.

Solul brun pe terasa actuală ocupă 562,5 ha, din care 213 ha la Găvojdia și 349,5 ha la Jena. Solul brun este foarte bogat în humus și azot total și este sărac în

¹¹ Găvojdia. Monografia

STRATEGIA DE DEZVOLTARE A COMUNEI GĂVOJDIA

fosfor nobil și potasiu. Lăcoviștea Larigata ocupă 30 ha din care 19 ha la Găvojdia și 11 ha la Jena. Lăcoviștea brună ocupă 31 ha la Jena. Solul aluvionar mediu ocupă 204 ha din care 145 ha la Găvojdia și restul la Jena. Solul aluvionar slab umificat ocupă 232,5 ha, din care 165,5 ha la Găvojdia și restul la Jena.

VII.7. VEGETAȚIA

VII.7.1. Flora spontană

Vegetația specifică este cea a pădurilor de câmpie și deal, subzona stejarului.

În pădurile care au supraviețuit defrișărilor, mai ales pe suprafețe care nu au putut fi luate în cultură datorită reliefului sau excesului de umiditate, predomină specii precum *Quercus cerris* (cer), *Quercus pedunculiflora* (stejar brumăriu), *Quercus robur* (gorun), *Quercus pubescens* (stejar pufos), în asociație cu *Carpinus betulus* (jugastru), *Tilia tomentosa* (tei alb), *Cornus mas* (corn), *Alnus glutinosa* (arin negru), *Corylus avellana* (alun), *Prunus spinosa* (porumbar)¹².

Pe văile largi, cu apa freatică mai aproape de suprafață, se întâlnesc pâlcuri de *Salix alba* (salcie) și *Salix fragilis* (sălcete), *Populus alba* și *Populus nigra* (plop alb și negru), *Populus italica* (plop piramidal), *Alnus glutinosa* (arin negru), *Clematis vitalba* (curpen), *Rosa canina* (măceș), iar pe ravenele consolidate se dezvoltă specii ca *Robinia pseudacacia* (salcâm), *Pirus Piraster* (păr pădureț), *Vitis sylvestris* (viță sălbatică), *Gleditschia triacanthos* (roșcov sălbatic), *Prunus spinosa* (porumbar) și *Rosa canina* (măceș)¹³.

Pajiștile naturale sunt variate din punct de vedere floristic, dominante fiind grupările mezofile și mezoxerofile, iar în zonele cu apă freatică mai apropiată de suprafață impunându-se grupările mezofile și hidrofile.

Pajiștile din zona colinară sunt alcătuite din specii ca *Festuca pseudovina* (păiuș) și *Festuca pratensis* (păiuș de luncă), *Agrostis tenuis* (iarba câmpului), *Poa pratensis* (firuță), *Alopecurus pratensis* (coada vulpii), *Bromus secalinus* (obsigă), *Cynodon dactylon* (pir gros), *Lotus corniculatus* și *Lotus tenuis* (ghizdei), *Medicago falcata* (culbuceasă), *Trifolium repens* (trifoi), *Andropogon ischaemum* (bărboasă)¹⁴.

Pe versanții înșoriți se întâlnesc specii ca *Agropyron repens* (pir), *Rubus caesius* (mur), *Stipa spp.* (colilie)¹⁵.

¹² Dorin Țărău și Marcel Luca - „PANOPTIC AL COMUNELOR BĂNĂȚENE DIN PERSPECTIVĂ PEDOLOGICĂ”, Editura Marineasa, Timișoara, 2002

¹³ Dorin Țărău și Marcel Luca op. cit.

¹⁴ Dorin Țărău și Marcel Luca op. cit.

¹⁵ Dorin Țărău și Marcel Luca op. cit.

STRATEGIA DE DEZVOLTARE A COMUNEI GĂVOJDIA

Pajiștile din zona de șes sunt reduse ca întindere, fiind constituite din specii precum *Lolium perenne* (raigraș), *Festuca valesiaca* (păiuș), *Agrostis tenuis* (iarba câmpului), *Dactylis glomerata* (golomăț), *Alopecurus pratensis* (coada vulpii), *Lotus corniculatus* și *Lotus tenuis* (ghizdei), *Trifolium repens* (trifoi), *Medicago lupulina* (trifoi mărunț)¹⁶.

În formele microdepresionare din luncă și pe firele de vale se dezvoltă asociații de *Carex* spp. (rogoz), *Juncus effusus* (rugină) și mai rare de *Tipha latifolia* (papură), *Phragmites communis* (stuf), însoțite de *Gratiola officinalis* (tătăneasă), *Mentha piperita* (ismă), *Bidens tripartita* (dentiță)¹⁷.

Pe ogoare, pe haturi și pe miriști cresc următoarele flori și plante sălbatice: *Viola tricolor* (trei frați pătați), *Capsella bursa-pastoris* (trasta ciobanului), *Lepidium draba* (urda vacii), *Anagallis arvensis* (scânțeiuța), *Lamium album* (urzica moartă), *Urtica dioica* (urzica vie), *Russula heterophylla* (vinețica), *Taraxacum officinale* (păpădia), *Aristolochia clematitis* (cucurbețica sau măruț lupului), *Nasturtium palustre* (rapița sălbatică), *Raphanus raphanistrum* (ridichea salbatică), *Papaver rhoeas* (macul de câmp), *Centaurea cyanus* (albăstreaua), *Agrostemma githago* (neghina), *Sambucus ebulus* (bozul), *Cirsium arvense* (pălămidă), *Consolida regalis* (nemțisorul), *Ranunculus repens* (piciorul cocoșului), *Vicia* spp. (măzăricea), *Convolvulus arvensis* (rochița rândunicii), *Puccinia recondita* (rugina grâului), *Matricaria recutita* (mușetelul sau romanița), *Primula officinalis* (ciuboțica cucului), *Achillea millefolium* (coada șoricelului), *Conium maculatum* (cucuta), *Echium vulgare* (iarba șarpelui), *Althaea officinalis* (nalba), *Polygonum aviculare* (troscotelul), etc.

VII.7.2. Cerealele

Terenul de șes, compoziția solului, condițiile pedoclimatice permit cultivarea cu cereale, plante textile, plante furajere, oleaginoase ș.a.m.d.

Grâul este cultivat în diferite soiuri. Terenul este arat, discuit, însămânțat, îngrășat cu superfosfați și azotat de amoniu, ierbicidat și recoltat cu combina. Recoltele obținute sunt destul de mari, în anii buni 3.000 – 4.000 kg la ha, în funcție și de calitatea tuturor lucrărilor.

Porumbul este cea de-a doua plantă de bază și ocupă o suprafață de aproximativ 30-35% din culturi. Soiurile cultivate în trecut erau porumbul românesc (în opt rânduri), Regele Ferdinand și cincantin pe suprafețe mici, calitatea nutritivă era mare și se folosea în hrana oamenilor, ca mălai și mandră (mămăligă), în special de către cei săraci și în furajarea animalelor: porci, vite, oi, dar și a păsărilor de curte. Acum se

¹⁶ Dorin Țărău și Marcel Luca op. cit.

¹⁷ Dorin Țărău și Marcel Luca op. cit.

STRATEGIA DE DEZVOLTARE A COMUNEI GĂVOJDIA

acordă atenție soiurilor diverse și mai ales hibridilor, iar din lucrările care se făceau în trecut au mai rămas prășila manuală și șiruitul, celelalte fiind executate mecanic (pregătit teren, însămânțat, prășilă mecanică, alături de îngrășăminte și ierbicidare); la recoltare se mai practică, de obicei, recoltatul cu mâna, tăiatul tuleilor cu secera, dar numai pentru animale, fiindcă ceilalți se toacă. Se obțin cantități mari și foarte mari, între 6.000 -8.000 kg și chiar mai mult la hectar, dar calitatea pentru îngrășarea animalelor e mult mai redusă: dacă înainte cu 300 kg boabe de porumb se îngrășa un porc de 100-110 kg, acum pentru asemenea greutate e nevoie de 450-500 kg.

Orzul ocupă locul al treilea după grâu și porumb, se întrebuințează în hrana animalelor, astăzi cultivându-se mai mult ca în trecut.

Ovăzul, deși se cultivă mai puțin ca celelalte cereale, se folosește în hrana cailor, dar nu numai.

Secara. Spre a nu oferi date inexacte, această cereală aproape că a rămas de domeniul trecutului, când se recolta pentru boabe, dar și pentru funii (la grâu, orz, porumb, secară) și păpuși cu care se acopereau casele cu acoperiș de paie.

VII.7.3. Plantele furajere

Trifoiul, lucerna, ghizdeiul, ovăzul, mohorul, borceagul, etc. se cultivă pe suprafețe destul de mici în raport cu numărul de animale. Motivul este că Găvojdia are izlaz, unde vitele pasc din mai până în noiembrie; sătenii au și fânul de livadă pentru lunile de iarnă (noiembrie – aprilie).

VII.7.4. Oleaginoasele

Cea mai importantă plantă din ramură e floarea-soarelui, care se cultivă acum pe suprafețe mai mari ca în trecut, dar nu ca în perioada sistemului socialist, când ocupa suprafețe foarte întinse. Floarea-soarelui se cultivă pentru uleiul necesar consumului. Rapița nu s-a cultivat în trecut decât în mică măsură, iar astăzi se cultivă, ca și soia, pe suprafețe destul de mici. Dovleci se cultivă uneori doar intercalați cu culturile de porumb.

VII.7.5. Legumele și zarzavaturile

„Plășurile” (grădinile) de lângă casă, în suprafață de 0,30 – 1 ha, ca și celelalte fără case din intravilan se cultivau cu: cartofi, varză, morcovi, pătrunjel, păstârnac, roșii, ardei, etc., ce prisosea era dus la piață și transformat în bani.

Actualmente gospodarii din Găvojdia au devenit cultivatori de ardei, vinete, ceapă, cartofi, conopidă, morcovi, pătrunjel, țelină, păstârnac, mulți ocupându-se doar

STRATEGIA DE DEZVOLTARE A COMUNEI GĂVOJDIA

cu acest soi de cultură, unii având instalații de performanță, solarii, sere, etc., și obținând venituri care le asigură mai multă bunăstare în gospodărie.

VII.7.6. Florile

Se găsesc în rondourile din fața casei, în curte și în destule cazuri pe porțiuni reduse chiar în grădini, dintre care amintim: trandafirul alb, roșu, galben, liliacul (iorgovanul), crinul, iernărețe (crizantemele), tulipanul, călăpărul, zambile, brândușe, ghiocelul, tăiețelul (floarea-de-colț), etc.

VII.7.7. Pomicultura și viticultura

Pomii fructiferi cultivați cu precădere sunt prunul, mărul, vișinul, cireșul, piersicul, caisul, nucul, gutuiul și dudul¹⁸.

După primul război mondial, cetățenii din Găvojdia care aveau pământ la dealul dinspre Pusta Mare și-au plantat aici viță de vie. După al doilea război mondial mare parte din aceste vii au fost lăsate în paragină, în locul lor fiind plantați pomi fructiferi.

VII.8. FAUNA

VII.8.1. Animalele sălbatice

Lumea animală a pădurilor este variată. Dintre cele mai caracteristice specii menționăm: iepurele, șoarecele pitic, bursucul, vulpea, mistrețul, căprioara. Bogăția ornitologică este reprezentată prin: fazan, pupăză, privighetoare, mierla neagră, pitulicea, ciocănitoarea, ghionoiaia, turturica, dumbrăveanca, grangurul.

Se întâlnesc de asemenea și reptile, răspândite atât în păduri cât și pe terenurile de cultură și pășune. Dintre acestea amintim: șopârla cenușie, gușterul, năpârca, șarpele de casă, șarpele de apă, salamandra.

Fauna ihtiologică este reprezentată prin mreană, oblaț, boiștean, bibanul soare, scoabarul, porcușorul de nisip.

VII.8.2. Animalele domestice

În comuna Găvojdia se cresc cornute mari, cabaline, ovine, porcine.

Dorința de a avea animale și păsări frumoase este o caracteristică a bănățeanului, dacă mai adăugăm concurența în această direcție, înțelegem totul.

¹⁸ Dorin Țărău și Marcel Luca op. cit.

STRATEGIA DE DEZVOLTARE A COMUNEI GĂVOJDIA

Vacile. Renumiți crescători de vaci pentru lapte, gospodarii din comuna Găvojdia cresc rase ca: Siemental, Bălțata Românească și Ardeleană în număr mare, deținând și tauri pentru monta naturală de performanță și având grad pentru reproducători cu îngrijitor. Laptele de prisos este dus pe piața Lugojului, unde au conturi.

Caii. În comuna Găvojdia creșterea cailor era o pasiune, dar și o necesitate pentru munca ogorului; rasele de cai erau: Lipițan, Nonius, Ghidran dar existau și metiși.

Acum mai cresc cai doar cei ce se folosesc de ei la lucrările câmpului ori de frumusețe.

Oile. Fiecare proprietar crește un număr de 5-10 capete de oi pentru lapte, lână, miel, carne. Se optează pentru Țurcana cu păr lung de lână, fir aspru și conformație potrivită.

Din 1945 apare Birca, un metis cu firul de lână moale, creț, care s-a adaptat ușor și s-a încrucișat cu Țurcana, dând metiși cu rezultate bune pentru economia gospodăriilor. Oile se păstoresc la ciobani angajați cu anul, iarna sunt ținute acasă, în restul anului fiind păstorite pe pășune.

Porcii. Până prin 1945 în comuna Găvojdia fiecare gospodărie creștea câte 1-3 porci pentru nevoile proprii și în puține cazuri se făceau vânzări. Rasele erau cele băștinașe, iar în perioada C.A.P.-ului erau rase York, Marele Alb, Landrace, etc.

În prezent se cresc porci din rase superioare ori metiși, pentru comerț, dar și pentru consum propriu. Nefiind rentabilă vânzarea cerealelor, oamenii le dau animalelor sub forma combinatelor, fiecare având mori electrice în acest scop.

Creșterea porcilor este aducătoare de venituri și mulți gospodari din Găvojdia cresc câte 5-8 porci pe care îi vând, tăind pentru ei doar câte unul - doi.

Păsările. Întotdeauna, în fiecare curte, s-au crescut: găini, găște, rațe, curci, etc., ocupație care se păstrează, produsele obținute fiind utilizate în consumul propriu, iar prisosul era pentru comerț: carne, ouă, fulgi, pe piața din Lugoj și Caransebeș.

VII.9. ISTORICUL COMUNEI GĂVOJDIA

VII.9.1. Etimologia numelui „Găvojdia”

În lucrarea „**Daco-Slava**”¹⁹ scrisă de E. Petrovici, se arată că István Kniezsa transcrie deseori greșit toponimicele românești: Gaveșdia în loc de Găvojdia (op. cit. p. 34, nota 730). Autorul conchide că: „Natural că explicația acestor forme

¹⁹ E. Petrovici, *Daco-Slava*, documente.bcucluj.ro/.../BCUCLUJ_FP_279430_1938-1941_010_parte

STRATEGIA DE DEZVOLTARE A COMUNEI GĂVOJDIA

stâlcite nu poate fi cea adevărată: pe Găvojdia îl explică din *Kövesd* nu din slavona *gvozdû*.”

În ceea ce privește formarea în timp a denumirii comunei Găvojdia, în aceeași lucrare se arată că:

„De altfel, nu numai grupurile inițiale slave gn-, cm-, cn-, chm- n-au fost tolerate în graiurile românești, ci și chr-, gv-, nr-, zr- (...) gvozdi> găvozd; gvozditi > a găvozdi, Gvozdije > Găvojdia.”

Denumirea localității Găvojdia are echivalente în limbile maghiară: *Gavosdia* și germană: *Gawoschdia*. De asemenea, și satele componente ale comunei au și variantă de denumire în limba maghiară – Jena: *Zséna*, Lugojel: *Lugoshely* și Sălbăgel: *Szilváshely*.²⁰

În unele documente ungurești, Găvojdia apare sub denumirea de Cuvejdul de Jos și de Sus, iar între anii 1514 – 1516 apare cu numele de Găvojdioara.

Într-o altă opinie, numele localității Găvojdia își are originea de la latinescul „*Quvae*” care înseamnă dealuri și „*Sideo*” care însemnează așezare, ceea ce s-ar traduce „așezare între dealuri”.

După cuvântul slav „*Gvojd*” care înseamnă fier și „*Gvojde*” care înseamnă fierărie, s-ar da explicația că denumirea Găvojdiei ar proveni de la numeroasele fierării care se aflau în hotarul Găvojdiei pentru deservirea intereselor moșierilor și a celor care călătoreau cu poștalioanele pe aici. Etnologii unguri afirmă că originea cuvântului Găvojdia ar proveni de la cuvântul „*Kö*” care înseamnă piatră și „*Kovesdh*” care înseamnă pietros.



VII.9.2. Istoria antică și medievală a comunei Găvojdia

Comuna Găvojdia are o cultură și tradiție însemnate, care înglobează obiceiuri din timpuri foarte îndepărtate. Acestea sunt puse în practică în special cu ocazia marilor sărbători creștine.

Coiful greco-iliric descoperit la Găvojdia

La Muzeul „Banatul” din municipiul Timișoara există chiar un coif vechi de 2000 de ani, iar cele câteva monumente istorice sunt o altă mărturie a valorii culturale locale.

²⁰ <http://en.wikipedia.org/wiki/Găvojdia>

Coiful descoperit în hotarul comunei Găvojdia a fost clasificat în categoria tezaur și are următoarea fișă de specialitate:²¹

Deținător / Owner * * la data clasării / at the time of classification	Muzeul Banatului - TIMIȘOARA
Domeniu / Domain	Arheologie
Nr. inventar / Accession number	27790
Tip / Type	Coif
Titlu/Subtip / Title/Subtype	Coif tip greco-iliric
Epoca/Perioada / Epoch/Period	Hallstatt târziu
Material/Tehnică (text)/ Material/Technique (text)	Bronz; ciocănire la cald; nituire; incizare; perforare; aplicare
Datare / Dating	1/2 sec. VI - sec. IV a.Chr.
Loc de descoperire / Discovery area	Jud. Timiș, Com. GĂVOJDIA, GĂVOJDIA, În hotar, la N de comună
Fișă întocmită de / Record made by	Cedică, Valentin
Ordin de clasare / Classification order	2247/04.05.2012 - Tezaur

Coifului este descris astfel:

²² „Realizat dintr-o singură bucată de tablă din bronz, groasă de 2 - 3 mm, prin ciocănire la cald. Calota coifului este ranforsată de două nervuri cu secțiune triunghiulară, puternic reliefate. Deschiderea frontală este de formă trapezoidală, conturată de cele două obrăzare oblice, care sunt separate de apărătoarea de ceafă printr-o tăietură triunghiulară. Cele două nervuri sunt ornamentate cu câte o linie incizată spre exterior, iar între ele, central, longitudinal pe calotă, sunt incizate trei linii subțiri. Apărătoarea de ceafă este dispusă în unghi drept față de calotă. Spre extremitățile celor două obrăzare se află câte o mică perforație, pentru prinderea curelușei de la bărbie. Pe frunte, între cele două nervuri, este fixat un nit cu capul în

²¹ <http://clasate.cimec.ro/detalii.asp?k=EAEB9F49B7944B559ED94CA7757C1D38>

²² <http://clasate.cimec.ro/detalii.asp?k=EAEB9F49B7944B559ED94CA7757C1D38>

STRATEGIA DE DEZVOLTARE A COMUNEI GĂVOJDIA

formă de calotă, căruia îi corespund, spre ceafa coifului, două perforații pentru prinderea unei verigi, care lipsește. Marginea coifului, în întregimea sa, este ornamentată și delimitată prin două nervuri subțiri paralele, între care s-a realizat din nituri succesive un ornament în formă de perlatură. Deasupra tăieturii în unghi ascuțit ce separă obrăzarul stâng de apărătoarea de ceafă se află un ornament în formă de rozetă, cu șase petale, realizat dintr-un metal alb, aplicat ulterior. Pe obrăzarul stâng se disting silueta unui cal și cea a unui călăreț, realizate prin aplicarea ulterioară pe foaia de bronz de metal alb. În partea stângă, deasupra unghiului drept al vizierei, se află un ornament nedeslușit (călăreț ?), realizat în aceeași tehnică. Sub butonul frontal este aplicat un ornament din metal alb, din care se distinge bine o nervură șerpuitoare, incizată cu linii scurte paralele.”

Localitatea Jena este una foarte veche, prima ei atestare documentară datând din 1285.

Prima atestare documentară a satului Găvojdia datează din 1363 cu numele *Kwesd*, într-o scrisoare a regelui maghiar Ladislau cel Mare.²³

Într-o scrisoare a regelui Ladislau cel Mare din 1363 se consemnează că niște stăpâni de pământ din Socolari se plâng că asupra unor iobagi ai lor s-au comis atrocități de către Ladislau, comite suprem al Cuvinului (Keve), împreună cu vice castelanii săi. Iobagii respectivi se aflau pe moșia *Găvoșdia*; de acolo au fost duși cu forța la Ilidia (*ad villam Ilyeed*). De asemenea, în acea plângere se arată că pârâții amintiți au răpit niște pământuri din *Găvoșdia* și Socolari, pe care stăpânii lor le-au avut în posesiune de pe timpul castelanului Ioan, fiul lui Hentiu (Hench), și al lui Szeri Posa (1325).²⁴

Localitatea Găvojdia a fost așezată în forma ei inițială lângă drumul național care făcea legătura între Lugoj și Caransebeș, Găvojdia de Jos aflându-se la aproximativ 1 km distanță de Găvojdia de Sus. Între ele curgea pârâul Vâna în direcția sud-nord pentru a se vărsa în râul Timiș. La distanță de 3 km spre nord erau dealurile Criciovei, iar spre sud se ondula terasa piemontană.

Cauza întemeierii Găvojdiei în acest loc se poate explica prin aceea că locuitorii aveau apă pentru adăpatul vitelor, pământul era fertil și se găsea pământ favorabil pentru producerea cărămizii pentru case.

²³ <http://www.comunagavojdia.ro/>

²⁴ <http://www.agero-stuttgart.de/REVISTA-AGERO/ISTORIE/Patrici%20Dragalina%20districtele%20romanesti%20din%20Banat%20de%20TCiobanu.htm>

STRATEGIA DE DEZVOLTARE A COMUNEI GĂVOJDIA

Nu s-au semnalat cazuri de strămutare din localitatea Găvojdia, dar la o distanță de 2 km de Găvojdia, de-a lungul drumului spre Jena se afla un sat Filiphaza/Fülöppház cu aproximativ 70 de case înșirate de o parte și de alta a unei singure străzi, înființat în sec. al XIX-lea și locuit de lucrătorii de pe moșia nobililor Frummerg. Aceștia erau germani și maghiari. La începutul sec. XX, domeniul aparținea mosierului Bucovinschi. Datorită nemulțumirii muncitorilor cauzată de diferitele munci slab remunerate, locuitorii părăsesc satul, mutându-se în Sălbăgelul Nou sau Jena.

Prin secolele XV – XVII aproape de Găvojdia, unde se afla satul Dâmbovița erau păduri cu arbori groși, deci aveau lemnul necesar pentru clădirea caselor.

În lucrarea „**Dieceza din Cenad. Un mileniu de istorie ecleziastică 1030 – 1919/1930**”, aparținând lui Claudiu Călin, se face referire la existența pe teritoriul localității Găvojdia a unei mănăstiri franciscane²⁵:

„În secolul XIII sunt atestați la Păuliș, Gătaia și Boldogkö eremiți paulini veniți de la Esztergom. Dintre aceștia se vor evidenția mai târziu episcopii Ioan de Szokol, Kery și Ladislaus de Nádasdy, dar și cardinalul Giorgio Utjesenovich-Martinuzzi. Prezenți mai sunt pe teritoriul diecezan, la Aracs cavalerii Ioaniți, care dețineau acolo un spital, precum și ordinul oblaților, un ordin laic al benedictinilor. Franciscanii își fac apariția și ei în secolul XIII la Cenad unde preiau mănăstirea părăsită de benedictini, preluând în grijă și mormântul Sf. Gerhard. Mănăstiri franciscane mai sunt amintite la Aracs (fostă benedictină), la Lipova (1323), la Recaș, Caransebeș, Găvojdia, Vârșeț, Orșova, Kubin, Szeged și Palanca (Horom)”.

Mircea Rusnac în lucrarea „**Cetatea Bocșa, martora unei zbuciumate istorii**”²⁶ menționează:

„Primul district privilegiat bănățean atestat documentar, în 1341, apoi în anii 1349-1351, a fost Cuiești (*districtus Kuest*), pe care Vasile V. Muntean îl localiza la **Găvojdia**. (7) Peste câțiva ani, în 1370, era menționat și *Radul vayvoda comes de Kuesd*, unul dintre cnezii și voievozii locali. (8) Cetatea Cuiești sau "Cetatea Pietroasă" (din maghiarul "köves" - pietros) era amintită odată cu cnezii din districtul aparținător în 1376 (*kenezius de districtu castru Kuesd*) și în 1395 (*castrum Kwesd*), (9) însă pentru Ilie Uzum localizarea acesteia nu putea fi făcută în mod sigur. (10)”.

Prima atestare documentară a satului **Sălbăgel** provine din anul **1414**.

²⁵ Călin, Claudiu - *Dieceza de Cenad. Un mileniu de istorie ecleziastică (1030-1919/1930)*, <http://www.banaterrea.eu/romana/calin-claudiu-dieceza-de-cenad-un-mileniu-de-istorie-eleziastica-1030-19191930>

²⁶ Rusnac, Mircea - *Cetatea Bocșa, martora unei zbuciumate istorii*

STRATEGIA DE DEZVOLTARE A COMUNEI GĂVOJDIA

Primele știri despre existența localității Găvojdia le avem din prima jumătate a secolului al XV-lea, în anul **1447**, când guvernatorul Ioan de Hunedoara donează parte a bunurilor din Găvojdia de Jos și de Sus, din districtul Lugoj, lui Dan și Vlad Temesely, cealaltă parte fiind în posesia lui Petru și Ioan, fiii defunctului Denes. (Dees) de Temesel (*nobilus Kenezius de Temeshel*).

Conform acestei diplome maghiare din anul **1447** au existat două sate: *Cueșdiul de Jos* și *Cueșdiul de Sus*, care s-au contopit la sfârșitul secolului XV. În anul 1495 apare numele unic *Gavasdya*.

În unele documente ungurești Găvojdia apare sub denumirea de Cuvejdul de Jos și de Sus, între anii **1514 – 1516** apare cu numele de Găvojdioara și erau proprietatea lui Gheorghe de Brandenburg.

Are în administrare localitățile: Lugojel, Jena, Sălbăgel și centrul – Găvojdia.

Bătrânii satului își amintesc legenda provenienței populației Găvojdiei din localitatea Dâmbovița, care între secolele al XV – XVII-lea se afla între Găvojdia și orașul Lugoj, așezată pe valea râului Știuca, pământul dâmbovițenilor aparținând în prezent Găvojdiei.

Plecarea locuitorilor din Dâmbovița spre Găvojdia, unde s-au așezat definitiv, este legată de invaziile armatelor turcești, în preajma anului 1551, când mare parte din tinerii din Dâmbovița au fost luați la oaste de către turci sau omorâți. Pe de altă parte, pârâul Știuca se revărsa des inundând curțile și grădinile dâmbovițenilor. Evacuarea satului Dâmbovița s-a efectuat periodic. După anul 1650 localitatea Dâmbovița nu mai apare în nici un document al Austro-Ungariei. Mare parte din locuitorii Dâmboviței au părăsit satul lor din cauza asuprii proprietarilor lugojeni care stăpâneau acest sat. O depoziție a unor martori din anul 1574 confirmă faptul că Lugojenii au stăpânit satul Dâmbovița. „Petru Petrovici prefectul Timișului donează ½ parte lui Ladislaav Bekes și fiului său Gaspar pe care înaintașii lor au folosit-o în deplină liniște și libertate deoarece în timpurile tulburi petrecute în Lugoj, după 1551 acestea au fost ocupate în mod samavolnic de lugojeni și incluse în teritoriul lor”.



Ioan Huniade (1407–1456)

STRATEGIA DE DEZVOLTARE A COMUNEI GĂVOJDIA

În timpul emigrării locuitorilor din Dâmbovița așezarea acestora s-a făcut în stânga și în dreapta pârâului Vâna, astfel încât spre sfârșitul sec. al XVII-lea aceasta era aproape încheată ca o singură localitate, Găvojdia.

În **4 februarie 1536**, are loc procesul dintre nobilul Andrei de Bizere și locuitorii Lugojului, pentru stăpânirea asupra satului Găvojdia și împrejurimi. Acest proces a continuat și în anii următori, din moment ce în 1657, nu era încă delimitat hotarul dintre cele două așezări.

Familia nobiliară Bizere, una dintre cele mai reprezentative din rândul elitei românești din Banat s-a remarcat în contextul presiunii constant a otomanilor în această provincie de frontieră. Nobilii de Bizere erau de origine cnezială, și și-au început ascensiunea socială la începutul secolului al XV-lea. Numărându-se printre familiarii puternicei familii de Hunedoara s-au remarcat în special în campaniile militare sudice și în păstrarea liniei de frontieră a Dunării.

Spre finalul secolului al XV-lea familia s-a divizat în două ramuri - Bizere și Găman, ultima supraviețuind, departe de Banat, până în secolul XX. Istoriografia românească a sesizat importanța familiei în rândul elitelor românești din regatul medieval ungar.

O serie de acte din 1433 surprindeau faptul că mai multe moșii aparținând lui Lado de Bizere au fost confiscate de la acesta și fii săi pentru necredință. Beneficiarul principal în acest caz s-a dovedit a fi un alt membru al familiei, Nicolae, care a intrat în stăpânirea acelor posesiuni. Încercările urmașilor lui Lado de a recupera domeniul părintesc au fost doar parțial încununuate de succes căci numitul Nicolae, beneficiind de poziția sa în anturajul lui Ioan de Hunedoara, a reușit să se mențină în majoritatea moșiilor preluate de la rudele acuzate de trădare.²⁷

Nobilii Bizerea, deveniți Bizere în urma trecerii la catolicism sub monarhia maghiară, își au originea în zona Oțelu Roșu (Ferdinandsberg). Acolo se afla satul și domeniul familiei, căci un document din anul 1411 consemna faptul că hotarul satului Ciuta, la nord de Bistra, se învecina cu așezarea Bizere.²⁸

Familia Bizerea, din districtul Caransebeș, s-a afirmat de-a lungul timpului în lupta antiotomană, fapt pentru care a fost răsplătită cu importante donații de către autoritățile Regatului Ungar.²⁹

²⁷

http://www.academia.edu/2948554/Cateva_documente_inedite_despre_familia_Bizere_Some_unpublished_documents_on_the_Bizere_family_

²⁸ <http://www.cjtimis.ro/upload/DETA%20Mic%20Atlas.pdf>

²⁹ <http://www.agero-stuttgart.de/REVISTA->

AGERO/ISTORIE/Patriciu%20Dragalina%20districtele%20romanesti%20din%20Banat%20de%20TCiobanu.htm

STRATEGIA DE DEZVOLTARE A COMUNEI GĂVOJDIA

În anul **1548** stăpânii satului Jena (Chzena) erau **Nicolae Anoca** din Caransebeș și soția sa **Ecaterina Thorsak**.

În anul **1557** între Găvojdia și Lugoj s-au executat delimitări de proprietăți și rectificări de hotare. Documentul este redactat în limba maghiară, la data de **14 septembrie 1557** cu numărul 421.

Referitor la hotarul Lugoșului cu Găvojdia documentul arată că: „ Al doilea semn o gomilă la mijlocul drumului ce duce de la Măguri la Galavgyaza. Al treilea semn este drumul care duce de la Lugoj la Galavgyaza (se omite ce nu privește cauza)”. Așadar apare un alt nume al Găvojdiei decât cele evidențiate anterior și anume Galavgyaza.

În anul **1586** voievodul Sigismund Báthory dăruiește domeniul Găvojdiei lui **Grigore Somlyay**, pentru ca la 1591 să-l treacă pe seama fîscului.



Sigismund Báthory (n. 1572- m. 1613)

Primele date documentare despre *Lugojel* provin din epoca stăpânirii turcești a Banatului. El datează din jurul anului **1600**.

După plecarea turcilor, Găvojdia era încă locuită, dar avea un nume slavizat: Dolna sau Gorna Govesdya. În anul **1730** românii și-au construit biserica ortodoxă.

Teritoriul Găvojdiei a fost mult timp proprietatea groșilor și a magnaților unguri, primită sub formă de concesiune din partea conducătorilor Ungariei și Transilvaniei ori din partea banilor de Lugoj și Caransebeș, ca recompensă pentru faptele lor.

VII.9.3. Epoca modernă (1716 – 1918)

În documentele celei de-a doua jumătăți a secolului al XVIII-lea se face referire la **Mihai Bruckenthal**, consilier gubernial, jude regal, administratorul scaunelor secuiești Háromszék și Udvarhelyszék, comisar regal al Făgărașului, și prin el frații

STRATEGIA DE DEZVOLTARE A COMUNEI GĂVOJDIA

săi Carol, funcționar gubernial, și Martin, ofițer al regimentului Anspach, ridicat la rang de baron și blazon ca proprietar al localităților Ebendorf/Știuca și **Sălbăgel**³⁰.

În secolele XVIII-XIX întâlnim și primul sigiliu cunoscut al localității **Găvojdia**, așa cum acesta este înfățișat în catalogul „Sigilii de sate, comune și târguri din Banatul istoric (secolele XVIII-XIX)” de Maria Vertan, Editura „Brumar” Timișoara, 2006.³¹

În lucrarea mai-sus-menționată se arată că reprezentarea pe emblemele sătești din acea perioadă a animalelor domestice reflectă preocuparea pentru creșterea animalelor a comunităților rurale bănățene, în speță pentru Găvojdia a bovinelor, simbolul ilustrat de sigiliu fiind un bou.



Sigiliul localității Găvojdia (sec. XVIII-XIX)

În ceea ce privește sigiliul folosit în localitatea **Lugojel** în aceeași lucrare³² se arată că:

³⁰ http://asztrореge.blogspot.ro/2012_05_01_archive.html

³¹ Maria Vertan - *Sigilii de sate, comune și târguri din Banatul istoric (secolele XVIII-XIX)*, Editura „Brumar” Timișoara, 2006

³² Maria Vertan - *Sigilii de sate, comune și târguri din Banatul istoric (secolele XVIII-XIX)*, Editura „Brumar” Timișoara, 2006

STRATEGIA DE DEZVOLTARE A COMUNEI GĂVOJDIA

„În comitatul Caraș primele comune care au renunțat la sigiliile cu legenda în limba germană sau în limba latină sunt comunele camerale aflate mai ales în plășile Bulci și Lugoj. Aceste sigilii au fost introduse în uz în anul 1834, au forma ovală și compoziție a legendei identică. Legenda cuprinde în toate cazurile anul, înscris în partea de jos a câmpului sigilar, sub emblemă, iar în exergă legenda continuă cu numele comunei urmat de: KRASSO VÁR. KEB. KIR.KAM. HELYSÉG PETSÉTYE. Comunele pentru care s-a identificat acest tip de sigiliu sunt: (...) Lugojel (...) din plasa Lugoj.”



Sigiliul localității Lugojel (sec. XIX)

În aceeași lucrare se mai arată că emblema satului Lugojel cuprinde ancore, ceea ce reflectă importanța navigației pentru transportul sării dinspre Transilvania spre Ungaria.

În ceea ce privește sigiliul localității **Jena**, în lucrare³³ se arată că:

„Mediul natural de viață al comunităților este foarte bine reprezentat în emblemele adoptate de acestea. Plante, animale, forme de relief specifice fiecărui sat

³³ Maria Vertan - *Sigilii de sate, comune și târguri din Banatul istoric (secolele XVIII-XIX)*, Editura „Brumar” Timișoara, 2006

STRATEGIA DE DEZVOLTARE A COMUNEI GĂVOJDIA

sunt redată în compoziții foarte diverse și interesante. (...) Animalele și păsările sălbatice apar în emblemele multor localități ca dovadă a bogăției faunistice a zonei: cerbul (...) Jena (...)”.



Sigiliul localității Jena (sec. XVIII-XIX)

În aceeași perioadă pentru localitatea Jena mai circula un sigiliu, mai tehnic, fără compoziție particularizată specificului localității:



Sigiliul localității Jena (sec. XVIII-XIX)

În ceea ce privește sigiliul localității Sălbăgel avem doar o descriere a acestuia:³⁴

„Documente din primele trei decenii ale secolului al XIX-lea arată că alte câteva grupuri de sate din comitatul Caraș au folosit sigiliu propriu. Astfel, satele Bătești, Breazova, Dubești, Fărășești, Jupânești, Homojdia, Rugi, **Sălbăgel**, Seceani și Temerești au folosit sigilii cu caracteristici similare, care ne fac să credem că matricele sigilare au fost comandate deodată și deci, au același an de confecționare. (...) Legenda acestor sigilii se află în exergă și este compusă din inițialele K.C. sau KA. CO. (KARASCHER COMITAT), cuvântul ORTH și numele satului. Excepție face sigiliul satului Rugi a cărui legendă conține în plus inițialele BR. Di. B. și sigiliul satului **Sălbăgel** a cărui legendă este completată și ea cu inițialele B. și D. Câmpul acestor sigilii este mobilat cu însemne diverse, specifice fiecărui sat.”

În **Lista siturilor arheologice din județul Timiș**³⁵ care conține toate siturile arheologice din județul Timiș înscrise în Repertoriul Arheologic Național (RAN), administrat de Ministerul Culturii și Patrimoniului Național și cuprinde date științifice, cartografice, topografice, imagini și planuri, precum și orice alte informații privitoare la zonele cu potențial arheologic, studiate sau nu, încă existente sau dispărute, apar menționate și localitățile Găvojdia și Sălbăgel cu următoarele situri:

- ❖ Așezarea I de epocă daco-romană de la **Găvojdia** / **ansamblu** anonim, (Categorie: locuire), (Tip: așezare), nr. listă site: 157040.01.01, în localitatea Găvojdia, comuna Găvojdia;
- ❖ Așezarea III de epocă daco-romană de la **Găvojdia** / **ansamblu** anonim, (Categorie: locuire) (Tip: așezare), nr. listă site: 157040.03.01, în localitatea Găvojdia, comuna Găvojdia;
- ❖ Așezarea IV de epocă daco-romană de la **Găvojdia** / **ansamblu** anonim (Categorie: locuire) (Tip: așezare), nr. listă site: 157040.04.01, în localitatea Găvojdia, comuna Găvojdia;
- ❖ Așezarea II de epocă daco-romană de la **Găvojdia** / **ansamblu** anonim (Categorie: locuire) (Tip: așezare), nr. listă site: 157040.02.01, în localitatea Găvojdia, comuna Găvojdia.

³⁴ Maria Vertan - *Sigilii de sate, comune și târguri din Banatul istoric (secolele XVIII-XIX)*, Editura „Brumar” Timișoara, 2006

³⁵ http://ro.wikipedia.org/wiki/Lista_siturilor_arheologice_din_județul_Timiș

STRATEGIA DE DEZVOLTARE A COMUNEI GĂVOJDIA

- ❖ Așezarea neolitică de la **Sălbăgel** - Seliște (Categorie: locuire) (Tip: așezare), nr. listă site: 157077.01, în localitatea Sălbăgel, comuna Găvojdia.

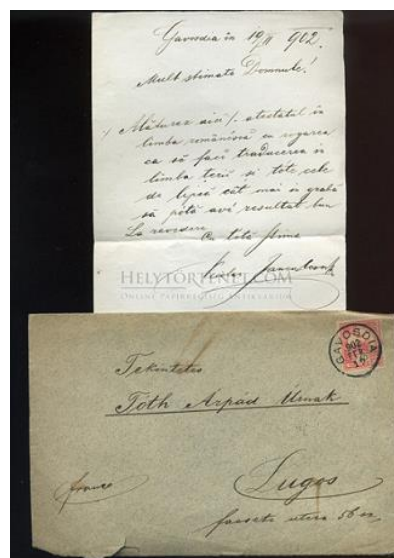
În perioada secolului al XVIII-lea, **Lugojel** făcea parte din districtul Lugoj, care avea următoarea componență³⁶: „DISTRICTUL LUGOJ - **Lugosel (Lugojel)**, Ferlyug (Fârlug), Duleg (Duleu), Barbosz (Bărbosu), Viszak (Visag), Szakos ungaricum (Sacoșu Mare sau Unguresc), Vermes (Vermeș), Vukovo (**Vucova**), Erszig (Ersig), Kadar (Cadăr), Kornet (așezare dispărută, un nume topic aflat în hotarul satului Blajova amintește de acesta - Wettel, pag. 108; satul Korneth, pe cursul inferior al Pogoniciului, amintit în 1442 - **Csanki**, 2:46; **DIT**, II, pag. 355), Vallyepaj (Valea Pai), Dubosz (Duboz), Blasevo (Blajova)”.

Găvojdia apare pe hărțile ce au rezultat ridicărilor topografice din Imperiul Habsburgic.

Ridicarea topografică iozefină (1764 - 1785) a fost începută sub domnia Mariei Theresia și a fost încheiată sub cea a împăratului Iosif al II-lea.

În anul **1876** au fost descoperite pe teritoriul satului **Jena** vestigii romane.

Un motiv de mândrie și de afirmare a Găvojdiei îl constituie timbrul ștampilat cu numele localității Găvojdia din anul **1889**.



Timbru din 1889 și scrisoare cu timbru din 1902³⁷ ștampilate de Poșta Găvojdia

³⁶ Sorina Crăciun – *Chevereșu Mare*

³⁷ <http://helytortenet.com/gavosdia-1911-ben-krassokovesd-Găvojdia-regi-level-roman-nyelven-irva-lugosra-kuldve>


STRATEGIA DE DEZVOLTARE A COMUNEI GĂVOJDIA

VII.9.4. Epoca contemporană (1918 – prezent)

Declanșarea primului război mondial, în vara anului 1914, aduce un șir de suferințe și privațiuni populației din Banat, fără deosebire de naționalitate. Un mare număr de bărbați, din toate localitățile, sunt mobilizați și trimiși pe câmpurile de luptă, în timp ce campaniile de rechiziționare a produselor agricole se desfășoară fără încetare, familiile de țărani rămânând adeseori și fără strictul necesar. Autoritățile revin mereu cu ordonanțe prin care se dispun aspre pedepse împotriva acelor care ascundeau produsele rechiziționate, refuzând să le predea statului.

Sacrificiile populației românești din Banat au fost foarte mari: 20% din românii mobilizați au murit pe front, în închisori, în deportări, în urma rănilor. Mulți au fost dați dispăruți sau au rămas invalizi. Masivele pierderi de vieți omenești au îndoliat nenumărate familii din toate satele bănățene, unde au rămas multe văduve și orfani de război.³⁸

Și comuna Găvojdia și-a dat prinosul de jertfă în Primul Război Mondial, în memoria eroilor căzuți pentru apărarea patriei fiind ridicate Monumente ale Eroilor din Primul Război Mondial în localitățile Găvojdia și Jena.



Monumentul eroilor din Primul Război Mondial din Găvojdia



Troița de la Jena, ridicată în anul 1926 în memoria eroilor căzuți în Primul Război Mondial

În anul **1919** au fost descoperite la **Jena** trei monede romane de argint.

La **30 martie 1928** se naște la Sălbăgel **Aurel Anton**, campion european la șah prin corespondență în anul 1976.

În anul **1936** **Găvojdia** avea școală primară, cor bărbătesc, monument al eroilor, bibliotecă școlară, oficiu poștal și stație CFR.

În anul 1900 a luat ființă corul bărbătesc, sub conducerea lui Nicolae Groza, iar între anii 1937 – 1941 corul mixt sub conducerea învățătorului Sârbu Emil, activitate continuată și dezvoltată până în anul 1967. Numărul coriștilor a crescut până la 110 membri. În anul 1937 societatea culturală și-a schimbat numele în „Căminul Cultural Nicolae Bălcescu”.



Gara Găvojdia

Fiii comunei Găvojdia au participat în număr mare la cel de-al Doilea Război Mondial. În arhiva comunei s-a păstrat o fotografie cu tinerii săteni îmbrăcați în uniformă militară, gata să plece la datorie.

Primul primar după cel de-al doilea război mondial din Găvojdia a fost Micșa Moise (Gondu), începând din anul 1946 din partea F.D.P. (Frontul Democrației Populare), pentru o perioadă de 6 luni. Următorul primar a fost Popeș Gheorghe, pentru o perioadă de un an. Din anul 1948 până în anul 1953 primar al comunei a fost Pășcutescu Ioan, după care au fost numiți președinți și secretari din mediul urban.

În anul 1945 existau în satul Găvojdia 280 numere de casă cu aproximativ 350 familii de naționalitate română/1150 persoane - 2 familii de naționalitate maghiară, 6 familii de naționalitate germană, 6 familii de naționalitate rusească.

STRATEGIA DE DEZVOLTARE A COMUNEI GĂVOJDIA

Șeptelul era redus: cai 295, boi 38, vaci 418, oi 1970, porci 526.

La reforma agrară din 1945 s-a împărțit pământul de la Ranghel (75 jugăre), de la Pechol (200 jugăre, câte 2 jugăre fiecărui îndreptățit, până la 5 jugăre fiecare. Reforma agrară a fost desăvârșită în 1946 (naționalizarea).

Începând cu anul 1953, organizația de bază a Partidului Comunist Român, împreună cu autoritățile administrative din Găvojdia au pornit la organizarea comitetelor de acțiune, pentru lămurirea țăranilor să se înscrie în C.A.P. În aceste comitete de acțiune au intrat toți agitatorii, printre care toate cadrele didactice din comună, salariații instituțiilor și ai întreprinderilor din comună. Munca de lămurire s-a desfășurat pe case, de la om la om, la început greutatea constând în faptul că cetățenii nu erau de acord să se despartă de pământul lor și de inventarul lor agricol, câștigat de ei cu greu, ori moștenit din moși strămoși. Așa se explică faptul că în anul 1953 majoritatea țăranimii mici și mijlocii din Găvojdia s-au hotărât să alcătuiască o întovărășire agricolă, în loc să treacă direct la forma cea de Cooperativă Agricolă de Producție. La realizarea C.A.P. Găvojdia au contribuit presiunile centrale și evoluția generală a societății.

În aceste împrejurări, 15 familii din Găvojdia au intrat în C.A.P. „1 Mai” la data de 28 martie 1956. Până la sfârșitul anului 1956 au mai intrat în C.A.P. încă 7 familii. Situația familiilor înscrise în C.A.P. Găvojdia la 30 decembrie 1956 era următoarea: o familie fără pământ și fără inventar agricol, 20 familii de gospodari mici și o familie cu gospodărie mijlocie. Munca la C.A.P. Găvojdia s-a desfășurat la început într-o brigadă cu două echipe în care lucrau 47 membri cooperatiști pe o suprafață de 118,43 ha. Au fost planificate 2723 de zile de muncă și s-au efectuat 3888,78 zile de muncă.

În anul 1959 tot satul era cooperativizat, în total 278 de familii făcând parte din C.A.P.

În ianuarie 1962 s-a făcut unificarea cu C.A.P. Jena care a adus încă 122 familii în C.A.P..

Situația la C.A.P. „1 Mai” Găvojdia la 31 decembrie 1964 se prezenta astfel:

- Numărul familiilor înscrise în C.A.P. - 400 familii
- Suprafața totală de pământ arabil - 1940 ha.
din care suprafață obștească – 141 ha
- Suprafața agricolă a C.A.P. - 1717 ha
din care în folosință personală - 103 ha
- Pășuni naturale - 19 ha
- Fânețe naturale - 85 ha
- Livezi - 42 ha

- Păduri - 106 ha.

În anul **1970** la **Sălbăgel** începe să se așeze populație de etnie ucraineană.

Capitolul VIII.

SITUAȚIA ADMINISTRATIVĂ ȘI ECONOMICĂ ACTUALĂ A COMUNEI GĂVOJDIA

VIII.1. ORGANIZARE ADMINISTRATIVĂ

Comuna Găvojdia este unitate administrativ - teritorială de bază care cuprinde populația rurală reunită prin comunitate de interese și tradiții. Comuna este alcătuită din 4 sate, după cum urmează: Găvojdia, Lugojel, Jena și Sălbăgel.

Comuna Găvojdia este persoană juridică de drept public. Ea are patrimoniu propriu și capacitate juridică deplină, poate intra în raporturi juridice cu alte autorități sau instituții publice, cu persoane juridice române sau străine, indiferent de natura acestora, precum și cu persoane fizice, în condițiile legii.

Orice modificare a limitei administrativ-teritoriale se poate efectua numai în temeiul legii.

Satul de reședință este Găvojdia în care își au sediul autoritățile administrației publice locale și sunt grupate celelalte autorități și instituții publice reprezentative pentru comună.

Colectivitatea asupra căreia își exercită autoritatea Consiliul Local, Primarul comunei și Primăria cuprinde totalitatea locuitorilor care trăiesc și au domiciliul stabil în comuna Găvojdia sau își desfășoară activitatea pe teritoriul comunei.

Administrația publică în comună se bazează pe principiile autonomiei locale, descentralizării serviciilor publice, eligibilității autorităților administrației publice locale și consultării cetățenilor în probleme locale de interes deosebit.

Autonomia privește atât organizarea și funcționarea administrației publice locale, cât și gestiunea, sub propria responsabilitate, a intereselor colectivităților pe care le reprezintă.

Autoritățile administrației publice locale care conduc comuna și prin care se realizează autonomia locală în comună sunt *Consiliul Local*, ca unitate deliberativă și *Primarul* ca autoritate executivă, care își desfășoară activitatea în local propriu, atribuțiile lor fiind stabilite de Legea nr.215/2001 a administrației publice locale.

STRATEGIA DE DEZVOLTARE A COMUNEI GĂVOJDIA

Consiliul Local și Primarul funcționează ca autorități administrative autonome și rezolvă treburile publice din comună în condițiile prevăzute de lege.

Consiliul Local al Comunei Găvojdia își are sediul în Comuna Găvojdia, satul Găvojdia, numărul 295, județul Timiș, și funcționează în clădirea Primăriei. Telefon: 0256 335 921, fax.: 0256 335 938; adresă pagină internet: www.gavojdia.ro și www.comunagavojdia.ro ; adresă de e-mail: primgav@yahoo.ro .

Primarul Comunei Găvojdia își are sediul în Comuna Găvojdia, satul Găvojdia, numărul 295, județul Timiș, telefon: 0256 335 921, fax.: 0256 335 938.

Primarul Comunei Găvojdia, județul Timiș, ca autoritate executivă, este ales în mod democratic de către populația comunei Găvojdia, județul Timiș, reprezentând comuna în relațiile cu alte autorități publice, cu persoane fizice sau juridice române și străine, precum și în justiție.

VIII.2. AGRICULTURA COMUNEI GĂVOJDIA

Comuna Găvojdia se întinde pe o suprafață de 7.494 ha.

Din cele mai vechi timpuri, locuitorii Găvojdiei se ocupau cu agricultura. Nu existau printre ei cetățeni prea bogați. După cel de-al Doilea Război Mondial cel mai bogat avea 40 iugăre înainte de cooperativizare.

Cei săraci se angajau la lucru cu ziua, iar remunerarea muncii se făcea pe baza înțelegerii dintre cele două părți. Ramurile agricole pe care găvojdienii puneau accent erau cultura mare de câmp și creșterea animalelor.

În prezent, principalele activități economice ale locuitorilor comunei și, totodată și principalele surse de venit sunt agricultura, comerțul precum și alte activități economice, printre care și exploatarea pietrei și a pietrișului, realizată de balastierele de pe raza comunei. Suprafața cultivată cu cereale este de cca. 660 ha, iar plantele tehnice se cultivă pe cca. 435 ha. Suprafața disponibilă pentru înființarea unor culturi agricole (ferme vegetale în special) este de 4341 ha. Solul, relieful și clima din comuna Găvojdia recomandă culturile de grâu, porumb, orz, ovăz și floarea-soarelui. Pădurile de pe raza comunei acoperă 110 ha, fiind alcătuite în special din salcâm, gorun, plop și salcie.



Culturi agricole în comuna Găvojdia

Potențialul agricol pe care îl are comuna Găvojdia este remarcabil, datorită suprafețelor agricole întinse și solurilor de foarte bună calitate. Deși în prezent acesta este subvalorificat, se prognozează însă ca în viitor să devină una dintre cele mai atractive domenii de dezvoltare economică a comunei pentru investitorii autohtoni și străini.

Condițiile pedoclimatice favorabile oferă dezvoltării agriculturii multiple șanse de viitor. În prezent, agricultura se caracterizează prin apariția și dezvoltarea fermelor individuale, ca structuri de bază ale agriculturii tradiționale și ca suport pentru dezvoltarea sistemului agricol competitiv al regiunii de vest a României.

Una din cele mai vechi și importante activități agricole din comuna Găvojdia, dispunând de condiții climatice favorabile este cultivarea legumelor, în special a celor ecologice.

Producția de legume în microferme individuale este o activitate economică de tradiție în special în localitățile comunei Găvojdia, un număr însemnat de gospodării dezvoltând solarii pentru răsaduri și cultivarea legumelor.

Varză (*Brassica oleracea*)Morcov (*Daucus carota*)

Legumele si zarzavaturile se cultivă mai ales în grădinile de lângă case, având o suprafață medie de 0,58 – 1,00 ha. Cele mai cultivate dintre legume sunt varza, morcovii, pătrunjelul, păstârnacul, roșiile, ardeii, vinetele, etc., iar ceea ce prisoșește consumului propriu este comercializat în piețele din vecinătatea Găvojdiei: Timișoara, Lugoj și Caransebeș.

Pe raza comunei Găvojdia există firme specializate în agricultură, printre care amintim:

Nume firma: **Luk Cereals SRL**

Localitate: Jena, Județ: Timiș,

Cod Unic de Înregistrare: RO31144014,

Număr Registrul Comerțului: J35/196/2013,

Domeniu de activitate: Cultivarea cerealelor (exclusiv orez), plantelor leguminoase și a plantelor producătoare de semințe oleaginoase

Creșterea animalelor constituie, de asemenea, o ramură importantă, de tradiție, a agriculturii din comuna Găvojdia, în ultimii ani înregistrându-se o creștere semnificativă a numărului de animale în sectorul privat.

În ceea ce privește creșterea animalelor, în comuna Găvojdia se cresc cornute mari, cabaline, ovine, porcine.



Vacă din rasa Bălțata românească

Cele mai des întâlnite rase de *vaci* sunt Bălțata Românească, Siemental și Moldovenească, acestea fiind crescute în principal pentru producția de lapte, iar în ultima perioadă, tot mai mulți cetățeni cresc tăurași pentru carne.

La această dată, *caii* sunt mai puțin numeroși decât în trecut, aceștia fiind folosiți în principal la lucrările câmpului sau ținuți pentru frumusețe.

Creșterea *oilor* a căpătat amploare în ultima perioadă, acestea fiind păstorite de către ciobani angajați cu anul, iarna fiind ținute acasă de către gospodari, când timpul este neprielnic, în restul anului fiind păstorite pe pășune.

În gospodăriile localnicilor se cresc *porci* din rase superioare ori metiși pentru comerț, dar și pentru consum propriu. Deoarece creșterea porcilor este aducătoare de venituri, unele gospodării cresc 5 – 8 porci pe care îi vând, tăind pentru ei doar câte unul.

Aproape în fiecare gospodărie sunt crescute **păsări**: găini, găște, rațe, curci, etc., produsele obținute fiind utilizate în consumul propriu, iar prisosul pentru comerț, ouă și fulgi pe piețele învecinate Ohabei.

În localitatea Găvojdia se cresc și **albine**, în ultima perioadă mierea de stup fiind cerută pe piața de profil.

În comuna Găvojdia funcționează firme și O.N.G.-uri cu specific în creșterea sau sănătatea animalelor:

Nume O.N.G.: **Asociația Crescătorilor De Animale Din Comuna Găvojdia
Județul Timiș 'Agrama'**

Strada: Găvojdia 39,
Localitate: Găvojdia, Județ: Timiș,
Telefon: 0721721518,
Cod Unic de Înregistrare: RO26949557,
Status: ÎNREGISTRAT din data de 19 mai 2010

Nume firmă: **Cabinet Medical-Veterinar Dr. Romînescu Simion**
Strada: 301 Găvojdia,
Localitate: Găvojdia, Județ: Timiș,
Cod Unic de Înregistrare: RO20045210,
Număr Registrul Comerțului: ,
Status: ÎNREGISTRAT din data de 1 ianuarie 2007

VIII.3. MEȘTEȘUGURI ȚĂRĂNEȘTI ȘI ALTE OCUPAȚII

În ceea ce privește meșteșugurile țărănești, acestea, în prezent sunt slab reprezentate, singura ocupație tradițională care generează venit în prezent locuitorilor din comuna Găvojdia fiind prelucrarea lemnului.

Totuși, este de remarcat faptul că la nivelul comunei, gospodarii au înființat mici forme de exercitare a profesiilor, sub forma persoanelor fizice autorizate, a asociațiilor familiale, etc. Printre aceștia amintim:

Nume firmă: **Ernest Ileana Persoană Fizică Autorizată**
Strada: 300 Găvojdia,
Localitate: Găvojdia, Județ: Timiș
Tara: Romania
Telefon: 0727729007,
Cod Unic de Înregistrare: RO27235548,
Număr Registrul Comerțului: F35 /1207 /2010,
Status: ÎNREGISTRAT din data de 2 august 2010

Nume firmă: **Avram Petru - Laurențiu Persoană Fizică Autorizată**
Strada: 39 Găvojdia,
Localitate: Găvojdia, Județ: Timiș,
Telefon: 0721721518,
Cod Unic de Înregistrare: RO26887020,
Număr Registrul Comerțului: F35/755/2010,
Status: ÎNREGISTRAT din data de 6 mai 2010

Nume firmă: **Baba Aurora Zamfira Agent De Asigurări**

Strada: 168 Găvojdia,

Localitate: Găvojdia, Județ: Timiș,

Cod Unic de Înregistrare: RO25585725,

Număr Registrul Comerțului: ,

Status: ÎNREGISTRAT din data de 22 mai 2009

Nume firmă: **Danciu G. Gheorghe Persoană Fizică Autorizată**

Strada: 185 Găvojdia,

Localitate: Găvojdia, Județ: Timiș,

Telefon: 0728167723,

Cod Unic de Înregistrare: RO25370009,

Număr Registrul Comerțului: F35/467/2009,

Status: ÎNREGISTRAT din data de 30 martie 2009

Nume firmă: **Prapagic Eugen Persoană Fizică Autorizată**

Strada: 275 Găvojdia,

Localitate: Găvojdia, Județ: Timiș,

Telefon: 0754022432,

Cod Unic de Înregistrare: RO24049036,

Număr Registrul Comerțului: F35/600/2008,

Status: ÎNREGISTRAT din data de 13 iunie 2008

Nume firmă: **Maran Cosmin-Cornel Agent De Marketing**

Strada: 200 Găvojdia,

Localitate: Găvojdia, Județ: Timiș,

Telefon: 0740013068,

Cod Unic de Înregistrare: RO22831655,

Număr Registrul Comerțului: ,

Status: ÎNREGISTRAT din data de 29 noiembrie 2007

Nume firmă: **Antanas Ioan Persoană Fizică**

Strada: 210 Găvojdia,

Localitate: Găvojdia, Județ: Timiș,

Cod Unic de Înregistrare: RO20457970,

Număr Registrul Comerțului: F35/851/2006,
Status: ÎNREGISTRAT din data de 1 ianuarie 2007

Nume firmă: **Maran Ioan Cristian Persoană Fizică**
Strada: 200 Găvojdia,
Localitate: Găvojdia, Județ: Timiș,
Cod Unic de Înregistrare: RO20280720,
Număr Registrul Comerțului: ,
Status: ÎNREGISTRAT din data de 1 ianuarie 2007

Nume firmă: **Theodoru Adriana Marinela Persoană Fizică**
Strada: 248 Găvojdia,
Localitate: Găvojdia, Județ: Timiș,
Cod Unic de Înregistrare: RO20045317,
Număr Registrul Comerțului: F35/778/2005,
Status: ÎNREGISTRAT din data de 1 ianuarie 2007

Nume firmă: **Bott Florin Nicolae Persoană Fizică Autorizată**
Localitate: Lugojel, Județ: Timiș,
Cod Unic de Înregistrare: RO29849633,
Număr Registrul Comerțului: F35/392/2012
Nume firmă: **Brancu Sebastian Persoană Fizică Autorizată**
Localitate: Lugojel, Județ: Timiș,
Cod Unic de Înregistrare: RO30375363,
Număr Registrul Comerțului: F35/1011/2012,

Nume firmă: **Florea Daniel-Cristian Întreprindere Familială**
Localitate: Lugojel, Județ: Timiș,
Cod Unic de Înregistrare: RO31228948,
Număr Registrul Comerțului: F35/209/2013
Nume firmă: **Chivulescu Daniel-Ioan Persoană Fizică Autorizată**
Localitate: Lugojel, Județ: Timiș,
Cod Unic de Înregistrare: RO31070057,
Număr Registrul Comerțului: F35/17/2013
Nume firmă: **Bordei Florin Lazăr Întreprindere Familială**
Localitate: Lugojel, Județ: Timiș,

Cod Unic de Înregistrare: RO31488280,
Număr Registrul Comerțului: F35/563/2013,

Nume firmă: **Iacob Cristina-Elena Persoană Fizică Autorizată**

Localitate: Lugojel, Județ: Timiș,
Cod Unic de Înregistrare: RO32127062,
Număr Registrul Comerțului: F35/1460/2013

Nume firmă: **Bancu Mirela Persoană Fizică Autorizată**

Localitate: Lugojel, Județ: Timiș
Cod Unic de Înregistrare: RO32375858,
Număr Registrul Comerțului: F35/1781/2013

Nume firmă: **Tiru Silvius Persoană Fizică**

Strada: 82 Sălbăgel,
Localitate: Sălbăgel, Județ: Timiș,
Telefon: 072763114,
Cod Unic de Înregistrare: RO20045562,
Numar Registrul Comerțului: F35/1185/2006,
Status: ÎNREGISTRAT din data de 1 ianuarie 2007

Nume firmă: **Potocean Alin Persoană Fizică Autorizată**

Strada: Str. Principală 18 Jena,
Localitate: Jena, Județ: Timiș,
Telefon: 0730395536,
Cod Unic de Înregistrare: RO27422180,
Număr Registrul Comerțului: F35 /1398 /2010,
Status: ÎNREGISTRAT din data de 24 septembrie 2010

Nume firma: **Topală Nicolae-Ionel Întreprindere Individuală**

Strada: 129 Jena,
Localitate: Jena, Județ: Timiș,
Telefon: 0722616488,
Cod Unic de Înregistrare: RO26593912,
Număr Registrul Comerțului: F35/299/2010,
Status: ÎNREGISTRAT din data de 2 martie 2010

Nume firmă: **Talpeș Luciana Cecilia Persoană Fizică**

Strada: 123 Jena,

Localitate: Jena, Județ: Timiș,

Telefon: 0723/199584,

Cod Unic de Înregistrare: RO20044648,

Număr Registrul Comerțului: F35/1201/2005,

Status: ÎNREGISTRAT din data de 1 ianuarie 2007

VIII.4. COMERȚUL

În comuna Găvojdia funcționează următorii agenți economici privați cu domeniul de activitate comerț:

Nume firmă: **Claudia & Ramona 2008 SRL**

Strada: 291 Găvojdia,

Localitate: Găvojdia, Județ: Timiș,

Telefon: 0744489526,

Fax: 0256356495,

Cod Unic de Înregistrare: RO23154165,

Numar Registrul Comerțului: J35/270/2008,

Status: ÎNREGISTRAT din data de 31 ianuarie 2008

Domeniu de activitate: Comerț cu amănuntul în magazine nespecializate, cu vânzare predominantă de produse alimentare, băuturi și tutun

Nume firmă: **Emi Impex SRL**

Strada: 260 C Găvojdia,

Localitate: Găvojdia, Județ: Timiș,

Telefon: 0752629389,

Cod Unic de Înregistrare: RO22259872,

Numar Registrul Comerțului: J35/3018/2007,

Status: ÎNREGISTRAT din data de 14 august 2007

Domeniu de activitate: Comerț cu ridicata al mașinilor agricole, echipamentelor și furniturilor

Nume firmă: **Al-Sym-Crys SRL**

Strada: 236 Găvojdia,

Localitate: Găvojdia, Județ: Timiș,

Telefon: 0726913733,
Cod Unic de Înregistrare: RO18947598,
Numar Registrul Comerțului: J35/2628/2006,
Status: ÎNREGISTRAT din data de 18 august 2006
Domeniu de activitate: Comerț cu amănuntul al bunurilor de ocazie vândute prin magazine

Nume firmă: **Adamiancu SRL**

Strada: 3 Găvojdia,
Localitate: Găvojdia, Județ: Timiș,
Cod Unic de Înregistrare: RO18657055,
Numar Registrul Comerțului: J35/1503/2006,
Status: ÎNREGISTRAT din data de 11 mai 2006
Domeniu de activitate: Comerț cu amănuntul în magazine nespecializate, cu vânzare predominantă de produse alimentare, băuturi și tutun

Nume firmă: **Natazka Oil SRL**

Strada: 301 Găvojdia,
Localitate: Găvojdia, Județ: Timiș,
Telefon: 0722129027,
Cod Unic de Înregistrare: RO18559723,
Număr Registrul Comerțului: J35/1116/2006,
Status: ÎNREGISTRAT din data de 6 aprilie 2006
Domeniu de activitate: Comerț cu ridicata al combustibililor solizi, lichizi și gazoși al produselor derivate

Nume firma: **Agrogavotim SRL**

Strada: 281 Găvojdia,
Localitate: Găvojdia, Județ: Timiș,
Telefon: 0723515387,
Cod Unic de Înregistrare: RO18164847,
Număr Registrul Comerțului: J35/3784/2005,
Status: ÎNREGISTRAT din data de 25 noiembrie 2005
Domeniu de activitate: Comerț cu amănuntul în magazine nespecializate, cu vânzare predominantă de produse alimentare, băuturi și tutun

Nume firma: **Promig SRL**

Strada: 56 Lugojel,
Localitate: Lugojel, Județ: Timiș,
Cod Unic de Înregistrare: RO16855617,
Număr Registrul Comerțului: J35/2984/2004,
Status: ÎNREGISTRAT din data de 18 octombrie 2004
Domeniu de activitate: Comerț cu amănuntul al echipamentului pentru telecomunicații în magazine specializate

Nume firma: **Emi-Agri SRL**
Strada: 260C Găvojdia,
Localitate: Găvojdia, Județ: Timiș,
Cod Unic de Înregistrare: RO16088646,
Număr Registrul Comerțului: J35/277/2004,
Status: ÎNREGISTRAT din data de 28 ianuarie 2004
Domeniu de activitate: Comerț cu ridicata al mașinilor agricole, echipamentelor și furniturilor

Nume firma: **Cadirom SRL**
Localitate: Lugojel, Județ: Timiș,
Cod Unic de Înregistrare: RO23592440,
Număr Registrul Comerțului: J35/1203/2008,
Domeniu de activitate: Comerț

Nume firma: **Ultimate Computers SRL-D**
Localitate: Lugojel, Județ: Timiș,
Cod Unic de Înregistrare: RO30550111,
Număr Registrul Comerțului: J35/1967/2012,
Status: 1048 Domeniu de activitate: Comerț cu amănuntul al calculatoarelor, unităților periferice și software-ului în magazine specializate

Nume firma: **Mani Lemn Forest SRL**
Strada: 158 Jena,
Localitate: Jena, Județ: Timiș,
Telefon: 0724320463,
Cod Unic de Înregistrare: RO26547126,
Număr Registrul Comerțului: J35/271/2010,
Status: ÎNREGISTRAT din data de 19 februarie 2010

STRATEGIA DE DEZVOLTARE A COMUNEI GĂVOJDIA

Domeniu de activitate: Comerț cu ridicata al materialului lemnos și al materialelor de construcții și echipamentelor sanitare

Nume firma: **Cornel Si Otilia Srl**

Localitate: Jena, Județ: Timiș,

Cod Unic de Înregistrare: RO4120964,

Numar Registrul Comerțului: J35/2329/1993,

Domeniu de activitate: Comerț cu amănuntul în magazine nespecializate, cu vânzare predominantă de produse alimentare, băuturi și tutun

Nume firma: **Nutz & Tud Impex SRL**

Localitate: Jena, Județ: Timiș,

Cod Unic de Înregistrare: RO29065580,

Numar Registrul Comerțului: J35/1986/2011,

Domeniu de activitate: Intermedieri în comerțul cu material lemnos și materiale de construcții

Nume firma: **Cayuselu SRL**

Localitate: Jena, Județ: Timiș,

Cod Unic de Înregistrare: RO30773865,

Număr Registrul Comerțului: J35/2496/2012,

Domeniu de activitate: Comerț cu amănuntul în magazine nespecializate, cu vânzare predominantă de produse nealimentare

Nume firma: **Kubo Tracparts SRL**

Localitate: Jena, Județ: Timiș,

Cod Unic de Înregistrare: RO32823803,

Număr Registrul Comerțului: J35/433/2014,

Domeniu de activitate: Comerț cu mașini agricole, tractoare, combine și utilaje, noi și second-hand

Principalul domeniu de activitate acoperit de agenții economici din comuna Găvojdia este acela al comerțului, atât cu produse alimentare și de panificație, cât și cu produse industriale de strictă necesitate pentru cetățenii comunei Găvojdia.

Un alt aspect care nu poate fi neglijat în tratarea comerțului este acela al producătorilor agricoli individuali, existenți în număr mare în toate cele patru sate ale comunei, care își valorifică surplusul de produse agricole și animaliere în orașele din

STRATEGIA DE DEZVOLTARE A COMUNEI GĂVOJDIA

vecinătatea comunei, respectiv la Lugoj, Timișoara și Caransebeș. Aici sunt desfăcute atât cereale, cât și zarzavaturi și produse animaliere, cum ar fi carnea, laptele, ouăle, etc.

VIII.5. ALTE DOMENII ALE ECONOMIEI

Alte domenii ale economiei sunt destul de bine reprezentate la nivelul comunei Găvojdia. Pe raza comunei Găvojdia își desfășoară activitatea câteva societăți comerciale care au ca obiect de activitate exploatarea forestieră și alte activități conexe prelucrării lemnului:

Nume firma: **Business Forest SRL Timișoara - Punct De Lucru**

Strada: Str. Găvojdia FN Găvojdia,

Localitate: Găvojdia, Județ: Timiș,

Țara: România

Cod Unic de Înregistrare: RO27226540,

Număr Registrul Comerțului: ,

Status: ÎNREGISTRAT din data de 29 iulie 2010

Domeniu de activitate: Exploatarea lemnului

Nume firmă: **Criad Tim Forest SRL**

Localitate: Lugojel, Județ: Timiș,

Cod Unic de Înregistrare: RO32153150,

Număr Registrul Comerțului: J35/2148/2013,

Domeniu de activitate: Exploatare forestieră

Nume firmă: **Niccos Star SRL**

Localitate: Sălbăgel, Județ: Timiș,

Cod Unic de Înregistrare: RO21665490,

Număr Registrul Comerțului: J35/1707/2007,

Domeniu de activitate: Tăierea și rindeluirea lemnului

Nume firmă: **Ade Forest SRL**

Strada: 143 Jena,

Localitate: Jena, Județ: Timiș,

Cod Unic de Înregistrare: RO19278793,

Număr Registrul Comerțului: J35/3846/2006,

Status: ÎNREGISTRAT din data de 30 noiembrie 2006

Domeniu de activitate: Exploatare forestieră

Nume firmă: **Corotip SRL**

Strada: 148 Jena,

Localitate: Jena, Județ: Timiș,

Telefon: 0763675243,

Cod Unic de Înregistrare: RO16365798,

Număr Registrul Comerțului: J35/1174/2004,

Status: ÎNREGISTRAT din data de 26 aprilie 2004

Domeniu de activitate: Tăierea și rindeluirea lemnului

Nume firmă: **Eco Lemn SRL**

Strada: 157 Jena,

Localitate: Jena, Județ: Timiș,

Telefon: 0728368034,

Cod Unic de Înregistrare: RO16026953,

Număr Registrul Comerțului: J35/6/2004,

Status: ÎNREGISTRAT din data de 5 ianuarie 2004

Domeniu de activitate: Silvicultura și alte activități forestiere

Există totodată și câteva firme specializate în domeniul construcțiilor:

Nume firmă: **Marin Construct Euro 2008 SRL**

Strada: 175 Găvojdia,

Localitate: Găvojdia, Județ: Timiș,

Telefon: 0723333582,

Cod Unic de Înregistrare: RO24384448,

Număr Registrul Comerțului: J35/3094/2008,

Status: ÎNREGISTRAT din data de 27 august 2008

Domeniu de activitate: Construcții

Nume firma: **Gredi Bgf Construct SRL**

Localitate: Lugojel, Județ: Timiș,

Cod Unic de Înregistrare: RO33257915,

Număr Registrul Comerțului: J35/1422/2014,

Domeniu de activitate: Construcții

Nume firma: **Dalin Construct SRL**

Strada: 43 Sălbăgel,

Localitate: Sălbăgel, Județ: Timiș,

Telefon: 0748828809,

Cod Unic de Înregistrare: RO24166885,

Număr Registrul Comerțului: J35/2517/2008,

Status: ÎNREGISTRAT din data de 9 iulie 2008

Domeniu de activitate: Lucrări de construcții a clădirilor rezidențiale și nerezidențiale

Nume firmă: **D.S.D. Corporation SRL**

Localitate: Jena, Județ: Timiș,

Cod Unic de Înregistrare: RO30586751,

Număr Registrul Comerțului: J35/2058/2012,

Domeniu de activitate: Lucrări de pregătire a terenului

Nume firmă: **Axela Construcții SRL, Punct de lucru Lugojel**

Localitate: Lugojel, Județ: Timiș,

Cod Unic de Înregistrare: RO3488071,

Număr Registrul Comerțului: J35 /465 /1993,

Status: ÎNREGISTRAT

Domeniu de activitate: Lucrări de construcții a drumurilor și autostrăzilor

Un alt domeniu reprezentativ pentru comuna Găvojdia este acela al extracției de piatră și nisip din albiile secate ale Timișului, în special:

Nume firmă: **Agregate Minerale SRL Oțelu Roșu - Punct De Lucru**

Strada: Găvojdia Extravilan,

Localitate: Găvojdia, Județ: Timiș,

Cod Unic de Înregistrare: RO17712895,

Status: ÎNREGISTRAT

Domeniu de activitate: Extracția pietrișului și nisipului, extracția argilei și caolinului

Nume firmă: **Drumuri Municipale Timișoara S.A. - Punct De Lucru**

Strada: Găvojdia Extravilan,

Localitate: Găvojdia, Județ: Timiș,

Cod Unic de Înregistrare: RO3286536,

Status: ÎNREGISTRAT

Domeniu de activitate: Extracția pietrișului și nisipului, extracția argilei și caolinului

Nume firmă: **Mineral Rom SRL Brasov - Punct De Lucru**

Strada: Găvojdia Extravilan,

Localitate: Găvojdia, Județ: Timiș,

Cod Unic de Înregistrare: RO26360690,

Status: ÎNREGISTRAT din data de 29 decembrie 2009

Domeniu de activitate: Extracția pietrișului și nisipului, extracția argilei și caolinului

Nume firmă: **Parabelum Company SRL**

Strada: 445 Găvojdia,

Localitate: Găvojdia, Județ: Timiș,

Telefon: 0741330433,

Cod Unic de Înregistrare: RO21436526,

Număr Registrul Comerțului: J35/1200/2007,

Status: ÎNREGISTRAT din data de 23 martie 2007

Domeniu de activitate: Extracția pietrișului și nisipului, extracția argilei și caolinului

Nume firmă: **Daclaudi SRL**

Strada: 284 Găvojdia,

Localitate: Găvojdia, Județ: Timiș,

Telefon: 0744135843,

Cod Unic de Înregistrare: RO20915300,

Număr Registrul Comerțului: J35/434/2007,

Status: ÎNREGISTRAT din data de 1 februarie 2007

Domeniu de activitate: Extracția pietrei ornamentale și a pietrei pentru construcții, extracția pietrei calcaroase, ghipsului, cretei și a ardeziei

Nume firmă: **Hermanos SRL**

Strada: 296 A Găvojdia,

Localitate: Găvojdia, Județ: Timiș,

Telefon: 0766773325,

Cod Unic de Înregistrare: RO18898169,

Număr Registrul Comerțului: J35/2471/2006,

Status: ÎNREGISTRAT din data de 1 august 2006

Domeniu de activitate: Extracția pietrișului și nisipului, extracția argilei și caolinului

Nume firmă: **Timcon SA Timișoara, punct de lucru Jena**

Localitate: Jena, Județ: Timiș,

Telefon: 0749402349

Cod Unic de Înregistrare: RO1823242,

Număr Registrul Comerțului: J35/737/1991,

Domeniu de activitate: Extracția pietrișului și nisipului, extracția argilei și caolinului

Nume firmă: **Tehnocer SRL, punct de lucru Jena**

Localitate: Jena, Județ: Timiș,

Telefon: 0256336784

Cod Unic de Înregistrare: RO9630549,

Număr Registrul Comerțului: J35/946/1997,

Domeniu de activitate: Extracția pietrișului și nisipului, extracția argilei și caolinului

Pe raza comunei mai există și firme cu un specific de activitate diferit, cum ar fi:

Nume firmă: **Ecosal - Gnsc SRL**

Strada: 295 Găvojdia,

Localitate: Găvojdia, Județ: Timiș,

Telefon: 0256335921,

Fax: 0256335921,

Cod Unic de Înregistrare: RO28189601,

Număr Registrul Comerțului: J35 /565 /2011,

Status: ÎNREGISTRAT din data de 16 martie 2011

Domeniu de activitate: Colectarea deșeurilor nepericuloase

Nume firmă: **Rosroca 2011 SRL**

Strada: 310/1E Găvojdia,

Localitate: Găvojdia, Județ: Timiș,

Telefon: 0741330433,

Cod Unic de Înregistrare: RO28103367,

Număr Registrul Comerțului: J35 /414 /2011,

Status: INREGISTRAT din data de 28 februarie 2011

Domeniu de activitate: Alte servicii de cazare

Nume firmă: **Agro-Romarchi SRL**

STRATEGIA DE DEZVOLTARE A COMUNEI GĂVOJDIA

Strada: Fost CAP Găvojdia,
Localitate: Găvojdia, Județ: Timiș,
Cod Unic de Înregistrare: RO15189260,
Număr Registrul Comerțului: J35/292/2003,
Status: ÎNREGISTRAT din data de 6 februarie 2003
Domeniu de activitate: Fabricarea produselor din beton pentru construcții

Nume firmă: **Vasiloni-Trans SRL**
Localitate: Lugojel, Județ: Timiș,
Cod Unic de Înregistrare: RO4121048,
Număr Registrul Comerțului: J35/2322/1993,
Domeniu de activitate: Transporturi rutiere de mărfuri

Nume firmă: **G - Daniana Trans SRL**
Localitate: Lugojel, Județ: Timiș,
Cod Unic de Înregistrare: RO25130820,
Număr Registrul Comerțului: J35/349/2009,
Domeniu de activitate: Transporturi rutiere de mărfuri

Nume firmă: **Stefanescu - Auto SRL**
Localitate: Lugojel, Județ: Timiș
Cod Unic de Înregistrare: RO30242111,
Număr Registrul Comerțului: J35/1264/2012,
Domeniu de activitate: Reparații auto

Nume firmă: **Franco & Maria SRL**
Strada: 58 Jena,
Localitate: Jena, Județ: Timiș,
Telefon: 0786885575,
Cod Unic de Înregistrare: RO27789209,
Număr Registrul Comerțului: J35 /1979 /2010,
Status: ÎNREGISTRAT din data de 8 decembrie 2010
Domeniu de activitate: Restaurante

Nume firmă: **Packi & Patrick SRL**

STRATEGIA DE DEZVOLTARE A COMUNEI GĂVOJDIA

Strada: 67 Jena,

Localitate: Jena, Județ: Timiș,

Telefon: 0724598896,

Cod Unic de Înregistrare: RO25307869,

Număr Registrul Comerțului: J35/644/2009,

Status: ÎNREGISTRAT din data de 18 martie 2009

Domeniu de activitate: Transporturi rutiere de mărfuri

Nume firmă: **Prokir SRL**

Strada: 91 Jena,


Localitate: Jena, Județ: Timiș,

Cod Unic de Înregistrare: RO15010347,

Număr Registrul Comerțului: J35/1567/2006,

Status: TRANSFER(SOSIRE) din data de 17 mai 2006

Domeniu de activitate: Fabricarea altor produse chimice organice, de bază

VIII.6. INFRASTRUCTURĂ, SĂNĂTATE ȘI MEDIU**VIII.6.1. Infrastructura de transport**

Drum județean în localitatea Găvojdia

Rețeaua de drumuri care face legătura între cele 4 sate ale comunei este parțial asfaltată. **Rețeaua de drumuri județene și comunale** este următoarea:

a) Natura drumurilor și lungimea acestora:

STRATEGIA DE DEZVOLTARE A COMUNEI GĂVOJDIA

- DJ 584 = 2,76 km; DJ 584A = 4,06 km; DJ 681 = 4,33 km;
- DC129 = 7,0 km; DC131 = 6,8 km; DC217 = 2,0 km; DC258 = 0,5 km

b) Natura drumurilor și distanța în km între centrul unității administrativ-teritoriale și localitățile aparținătoare:

- DN 6 Găvojdia-Lugojel = 7 km;
- DN 6 Găvojdia-Jena = 5 km;
- DC 131 Găvojdia-Sălbăgel = 7 km

În gara C.F.R. Găvojdia se ramifică o linie ferată industrială spre centrul industrial Nădrag și reprezintă un nod feroviar pe ruta Caransebeș - Timișoara.

VIII.6.2. Infrastructura de utilități

Alimentarea cu energie electrică

Comuna Găvojdia este alimentată cu energie electrică.

Alimentarea cu apă

Comuna Găvojdia beneficiază de următoarea rețea de apă:

- Găvojdia = 9 km;
- Lugojel = 6 km;
- Jena = 4 km

Canalizarea

La ora actuală, canalizarea pe raza comunei Găvojdia se află în faza de execuție, la această dată existând canalizare în localitatea Găvojdia.

Telefonie, cablu TV și internet

Comuna Găvojdia beneficiază de telefonie fixă și de telefonie mobilă, furnizată de operatorii de telefonie autorizați, precum și de televiziune prin satelit și cablu.

VIII.6.3. Sănătate

Pentru asigurarea serviciilor medicale, comuna Găvojdia dispune de următoarea infrastructură:

- ✚ Dispensar medical cu 3 cabinete medicale: Găvojdia;
- ✚ Farmacie umană: Găvojdia;
- ✚ Dispensar sanitar-veterinar: Găvojdia.

În cadrul comunei există mai multe cabinete medicale, după cum urmează:

STRATEGIA DE DEZVOLTARE A COMUNEI GĂVOJDIA

Nume firmă: **Cabinet Medical Dr. Ponoran Daniela**

Strada: Str. Găvojdia 295 Găvojdia,

Localitate: Găvojdia, Județ: Timiș,

Cod Unic de Înregistrare: RO20280711,

Număr Registrul Comerțului: ,

Status: ÎNREGISTRAT din data de 1 ianuarie 2007

Nume firmă: **Cabinet Medical Dr. Nițu Mircea Eugen**

Strada: 295 Găvojdia,

Localitate: Găvojdia, Județ: Timiș,

Cod Unic de Înregistrare: RO20042558,

Număr Registrul Comerțului: ,

Status: ÎNREGISTRAT din data de 1 ianuarie 2007

Totodată, pe raza comunei Găvojdia există un Complex de Servicii Specializate aflat în subordinea Direcției Generale De Asistență Socială și Protecția Copilului Timiș, precum și un Centru de Recuperare și Reabilitare și un Centru de Recuperare și Reabilitare Neuropsihiatrică aflate în subordinea aceleași Direcții.

VIII.6.4. Mediu

Depozitarea gunoaielor în locuri neamenajate dă un aspect inestetic mediului, adăugându-se la aceasta și toxicitatea unora dintre materialele aruncate. Intervenția omului asupra mediului din comuna Găvojdia are uneori efecte negative prin faptul că se accelerează procesul de eroziune, surpări, prăbușiri, prin defrișarea vegetației sub-arboricole și erbacee.

VIII.7. TURISM

Comuna Găvojdia face parte din **Zona agroturistică a piemontului masivului Poiana Ruscăi.**

³⁹*Amplasare*

Zona agroturistică a piemontului masivului Poiana Ruscăi este amplasată în partea de est a județului Timiș la granița cu județele Hunedoara și Caraș-Severin. Localitățile care aparțin acestei zone sunt: Margina, Curtea, Pietroasa, Tomești,

³⁹ Agenția de Dezvoltare Economico-Socială Timiș – ADETIM, *Proiectul „Valorificarea potențialului turistic local, județean, transfrontalier – Timișoara, poartă de acces spre arealul româno-sârb al Dunării”*, Programul de Vecinătate România-Serbia CBC

STRATEGIA DE DEZVOLTARE A COMUNEI GĂVOJDIA

Nădrag, Fârdea, Dumbrava, Mănăştur, Traian Vuia, Bîrna, Criciova, Victor Vlad Delamarina, **Găvojdia** precum și un oraș - Făget.

Vestigii arheologice, monumente și ruine medievale

Întreaga zonă este atestată documentar încă din secolele XIII – XIV, constituind o comunitate românească aflată când sub ocupație turcească, când habsburgică. Vestigiile și monumentele zonei reflectă întru totul această alternanță.

În satul Românești există o așezare paleolitică din mil. VI I. Chr., la Făget se găsesc ruinele cetății Făgetului din secolele XVI – XVII; în satul Jdioara, comuna Criciova se află Cetatea Jdioarei din secolele XIV – XVI, iar în satul Românești din comuna Tomești, în peștera „Vârful lui Filip” se află o așezare neolitică din epoca bronzului datând din mil. II I. Chr.

În comuna Fârdea pe Valea Brăinului se află o fostă mină de argint din secolul al XIX-lea. La Mănăștiur există o așezare medievală și ruine de biserică din mil. III I. Chr. Precum și un pâlcc de platani de pe vremea împărătesei Maria Tereza. În satul Poeni se găsesc ruinele castelului Oster von Leopoldina și cripta familiei Oster, la Românești se află Mănăstirea „Izvorul lui Miron”, iar în localitățile Victor Vlad Delamarina și Traian Vuia s-au născut poetul care dă numele localității, respectiv inventatorul Traian Vuia.

Rezervații și arii protejate

Zona agroturistică a piemontului Poiana Ruscăi dispune de două rezervații naturale, respectiv Lacul fosilifer Rădmănești de 4 ha, aflat pe raza Ocolului Silvic Făget și Lacul cu Narcise cu o suprafață de 20 ha din satul Bătești aparținând de orașul Făget. De asemenea, în zonă se află o arie protejată în suprafață de 362 ha pe teritoriul comunei Fârdea - Lacul Surduc. Acumularea Surduc, înființată în 1975, este cea mai mare întindere de apă din Piemonturile Vestice, având o suprafață de 362 ha. Este o apă oligotrofă, curată, cu maluri fără vegetație, doar partea amonte prezentând câteva tufe de răchită și sălcii pe malul polderelor de refulare înierbite. Aceste locuri sunt improprii pentru cuibăritul păsărilor acvatică. Flancurile lacului sunt puternic antropomorfizate prin numeroase și diverse construcții de sfârșit de săptămână. Treptat se formează o structură de construcții confortabile pentru agrement mai îndelungat în zonă. Plimbările pe lac cu ambarcațiunile sunt la ordinea zilei, în scopuri de agrement și de practicare a pescuitului, iar în sezonul rece în același mod se practică vânătoarea rațelor sălbatice. Zona are un ridicat potențial piscicol deoarece, pe lângă Lacul Surduc, dispune de două importante râuri ale județului Timiș, respectiv Timiș și Bega.

STRATEGIA DE DEZVOLTARE A COMUNEI GĂVOJDIA

Fauna și flora – specii rare, ocrotite sau pe cale de dispariție

Zona agroturistică a piemontului Poiana Ruscăi are câteva specii din fauna României foarte rare sau pe cale de dispariție. Dintre aceste specii trebuie amintite: corbul (*Corvus corax*) în zona Rădmănești; lăstunul de mal (*Riparia riparia*) în zona Hitiaș; râsul (*Lynx lynx*) în zona Făget și nu în ultimul rând ursul carpatin (*Ursus arctus*), în zona Făgetului. Din floră, specia cea mai interesantă este Narcisa (*Narcissus Poeticus*) întâlnită în zona Bătești, din comuna Făget.

Potențialul turistic

Zona agroturistică a piemontului Poiana Ruscăi se caracterizează printr-un potențial turistic foarte puternic și variat.

În Munții Poiana Ruscă, se pot găsi poteci marcate pe următoarele trasee: din localitățile Nădrag, Fârdea, Gladna Română, Zolt și Luncani la cabana Căpriorul; de la cabana Căpriorul, de la Luncani și de la Nădrag (prin Valea Cărlionțu) spre Vârful Padeș; Gladna Română – Zolt – Luncanii de Jos; Zolt – Pomărie – Tomești; din Nădrag la Cascadele, din Valea Cornet la Monumentul Turistului, la Turnul de observare prin Valea Izvodiei, la placa comemorativă a reginei Elisabeta; Jdioara – Cetatea Jdioara; Românești sat – Peștera Românești.

Se pot distinge patru categorii de turism practicabil în această zonă:

1. turism de tabără pentru tineret

2. turism alternativ de recreere pe Lacul Surduc

Lacul este înconjurat în mare parte de păduri de foioase și fânețe, pe maluri fiind ridicate numeroase case de vacanță. În zonă fauna este deosebit de bogată ceea ce face ca și atracția cinegetică să fie deosebit de mare. Animalele frecvent întâlnite sunt iepurele, popândăul, dihorul, nevăstuica, fazanul, cocoșul de munte, lupul, vulpea, mistrețul, veverița, cerbul, căprioara, pisica sălbatică sau chiar ursul.

Pe lângă lac sau în satele învecinate proprietarii caselor de vacanță sau sătenii oferă cazare și masă turiștilor.

3. turism clasic organizat în hoteluri, moteluri, cabane și campinguri

Rețeaua de cazare a zonei este diversificată, incluzând hoteluri, cum ar fi la Făget hotelul Padeșul. De asemenea, la Tomești, în apropierea cărei localități se află și Peștera Românești, în care se organizează și concerte de muzică simfonică, funcționează complexul turistic „Valea lui Liman” iar în apropiere de localitate Nădrag cabana „Căpriorul” .

4. Agroturism în stadiu incipient de organizare

STRATEGIA DE DEZVOLTARE A COMUNEI GĂVOJDIA

Trebuie să precizăm că ofertele de cazare în zona de interes sunt multiple și variate, dar nu sunt în totalitate clasificate. Zona dispune de un potențial agroturistic ridicat.

Deși potențialul zonei este unul deosebit, turismul nu este dezvoltat. Cu o serie de investiții însă aici ar putea fi dezvoltată o zonă de atracție, prin exploatarea resurselor naturale și a specificului local.

Din punct de vedere al **potențialului natural**, comuna Găvojdia *este situată pe ruta de migrare a păsărilor*, pe drumul panono-bulgar, aceste păsări fiind protejate.⁴⁰ Teritoriul județului Timiș este traversat de două din cele 10 drumuri de migrație a păsărilor din România și anume⁴¹:

I – **drumul panono-adriatic** urmat de: *gâște sălbatice, gărlite, grauri, stâncuțe, prepelițe, botgroși, sturzi*;

II – **drumul panono-bulgar** urmat de: *gâște sălbatice mari, gărlite, cocori, rațe sălbatice mari și mici, prepelițe, turturele, ciocârlii, presuri de baltă*.

Pe raza comunei Găvojdia figurează două monumente istorice reprezentative pentru patrimoniul cultural local prin arhitectura, evințiate în lucrarea „Actualizare Plan de amenajare a teritoriului județului Timiș”, Etapa II, Volumul III, „Zone protejate, turism”:

- Casa numărul 26 din localitatea Găvojdia, ridicată în anul 1900
- Casa cu numărul 111 din localitatea Găvojdia, ridicată în anul 1860

Există câteva clădiri reprezentative atât pentru arhitectura, cât și pentru istoria comunei Găvojdia.

Printre acestea dorim să evidențiem:

Castelul Gartner (sau Garthner)

⁴⁰ PATJ Timiș, Actualizarea Planului de Amenajare a Teritoriului Județean Timiș, <http://www.cjTimiș.ro/informatii-publice/patj--Timiș---actualizarea-planului-de-amenajare-a-teritoriului-Județean-Timiș/pa%281%29.html>

⁴¹ (2002), România. Mediul și rețeaua electrică de transport, Atlas geografic, Editura Academiei Române



Castelul Gartner⁴²

În secolul XIX la Găvojdia se construiește un conac edificat ca reședință a directorului de la Uzinele Nădrag. Acesta era proprietatea lui Max Auschnit (February 14, 1888 – 1959). Auschnit, unul dintre marii industriași din perioada interbelică care a deținut domenii în Banat, fiu al unui comerciant evreu din Galați, Osias Auschnit a absolvit Academia de Înalte Studii Comerciale și de Export din Viena. A fost președinte al Asociației Generale de Industrie din Banat, administrator delegat al Uzinelor și Domeniilor de fier din Reșița – UDR (cea mai mare societate pe acțiuni care a existat în România înainte de regimul comunist, cu cel mai mare capital social din România – 1 miliard de lei). UDR avea în 16.669 angajați în 1938 și ajunsese la 22.892 în 1948. Acesta deținea împreună cu fratele său, Edgar Auschnit societatea Titan – Nădrag – Călan, cu peste 4900 de angajați în 1938. Către sfârșitul celui de-al Doilea Război Mondial, Max Auschnit a emigrat în Statele Unite, acolo unde a decedat în 1959. Toate proprietățile sale din România au fost confiscate de guvernul comunist în 1948.⁴³

Anul exact al construcției conacului nu se cunoaște dar se presupune că edificarea conacului a avut loc înainte de 1896.

⁴² http://monumenteuitate.org/ro/monument/545/Găvojdia-Gartner#.U_rw3aM0-k9

⁴³ http://ro.wikipedia.org/wiki/Max_Auschnitt

STRATEGIA DE DEZVOLTARE A COMUNEI GĂVOJDIA

După naționalizare, imobilul a devenit sediul Cooperativei de Producție (CAP) Gavojdia iar după 1989 a devenit sediul Asociației Agricole “Viitorul” Gavojdia până la desființarea acesteia. Conacul și terenul sunt în suprafață de 1,36 hectare. Imobilul a fost revendicat de Dominic Habsburg Lothringen, reprezentantul tuturor moștenirilor principesei Ileana a României, decedată în 1991 însă clădirea a rămas în proprietatea Comunei Gavojdia.⁴⁴

De la începutul sec. XX până la terminarea primului război mondial, pe teritoriul Găvojdiei trăiau mai mulți moșieri ca: Otilia Garthner, fiica lui Antoniu Frummer cu urmașii săi Garthner Filip, Garthner Zoltan, și ginerele său Kertes Giula.

Primul dintre fii locuia în actuala casă ocupată de P.T.T.R., al doilea fiu locuia în clădirea unde s-a aflat mai apoi sediul C.A.P. Găvojdia, iar ginerele locuia în clădirea unde este azi Dispensarul Veterinar Găvojdia. Garthner Filip vinde partea sa de moșie în anul 1908 Episcopiei greco-catolice din Lugoj și pleacă la Timișoara. Garthner Zoltan stăpânește moșia sa până în anul 1918, când vinde o parte lui Dr. Biriescu din Lugoj, iar restul o vinde țăranilor din Găvojdia. Kertes Giula lasă moștenire moșia sa soției și după primul război mondial această moșie intră în reforma agrară din 1921. Mai înainte însă o parte din fostele moșii ale familiei Frummer au fost cumpărate de arendașul Gurlup și de câțiva evrei, de la aceștia moșiile fiind cumpărate de Bucovinschi în anul 1894, în suprafața de cca. 800 jugăre și completate cu cele 400 jugăre cumpărate de la urmașii lui Carol Schwab.

Moșierul Bucovinschi a fost inspector al căilor ferate în Austro- Ungaria și moare în timpul primului război mondial.

Soția sa, ca moștenitoare a lui, vinde 400 jugare în loturi mici locuitorilor din Găvojdia și în loturi mari arendașilor Ranger și Eiticeanu.

Moșiile acestora au fost expropriate după anul 1944 și date la reforma agrară.

Restul de 800 jugăre ale familiei Bucovinschi au fost expropriate după primul război mondial.

Terenurile sub formă de grădină din jurul castelului lui Bucovinschi, au fost vândute de către soția sa țăranilor fără case din Găvojdia, ca locuri de casă unde aceștia și-au creat gospodării frumoase.

Castelul Bucovinschi a fost luat de Statul Român, iar azi e transformat și folosit cu destinație socială.

⁴⁴ Lazăr Sorin „Conacul lui Auschnit de la Găvojdia poate ajunge muzeu”- articol publicat în Ziarul „Curier de Găvojdia” nr. 6, iulie-august 2012

Din moșia lui Kertes Giula, soția sa a vândut 40 de jugăre văduvei Auspitz din Lugoj, iar aceasta o vinde arendașului Popovici în anul 1916, de la care este luată la reforma agrară în anul 1945.

Castelul Bukovinszky



Castelul Bukovinszky

În primii ani ai secolului al XX-lea moșierul Bucovinschi din Găvojdia a dorit să acapareze și islazul din Sălbăgel, dar cetățenii Găvojdiei în frunte cu țăranul Vasile Blidariu se opun.

Acest moșier deținea cea mai mare parte din teritoriul Găvojdiei, stăpânind pământul din locul „Cujma”, „Fekete” „Ratul negru”, „Ranghel”, etc. până la 1200 jugăre teren arabil.

După anul 1899 arendașul Jiga cumpără o parte din moșiile lui Szende Bela și a lui Ferenz Carol, iar de la Jiga cumpără Carol Schwab în suprafață de cca. 800 jugăre.

Acesta moare în anul 1904, iar castelul cu grădinile din jur, le donează statului ca „Fundația Carol Schwab” în sprijinul copiilor săraci (orfelinat azi, Casa de Copii).

STRATEGIA DE DEZVOLTARE A COMUNEI GĂVOJDIA

Restul moșiilor administrate de nepoții lui Carol Schwab din Budapesta, sunt vândute de aceștia arendașului Peter Adolf și moșierului Bucovinschi. Peter Adolf vinde partea sa de moșie lui Dr. Kemeny din Timișoara care lasă ca administrator pe ginerele său Ing. agronom Fekete. Acesta conduce moșia până în anul 1918, când vinde 400 jugăre de loturi mici țăranilor din Găvojdia, iar restul de moșie este expropriată ca fermă experimentală până în 1945, când intră în reforma agrară.



Castelul Bukovinszky

„⁴⁵Castelul avea un parc frumos, copaci falnici, rari, alei pietruite poate și bănci.(...) Ulterior parcul castelului a fost distrus, copacii tăiați și locul a devenit teren agricol cu care au fost împrăștiți locuitorii ajunși mai târziu în comună și a căror case fără grădină dădeau în marginea parcului.

Fațada clădirii de astăzi (care dă către fostul parc) este asemănătoare cu aceea din fotografie. În jurul clădirii principale au apărut altele mai mici precum și o biserică.”

⁴⁵ <http://ioanavram.wordpress.com/2012/10/16/oameni-si-locuri-din-Găvojdiaxvii-2/>

VIII.8. EDUCAȚIE ȘI CULTURĂ

VIII.8.1. Instituțiile de învățământ din comuna Găvojdia

În comuna Găvojdia funcționează următoarele instituții școlare:

- ✚ Școala cu clasele I-VIII Găvojdia;
- ✚ Școli cu clasele I-IV: Jena și Sălbăgel;
- ✚ Grădinițe cu program normal: Găvojdia, Jena, Sălbăgel și Lugojel.



Școala cu clasele I-VIII Găvojdia



Școala cu primară din localitatea Sălbăgel



Grădinița din localitatea Găvojdia



Grădinița din localitatea Sălbăgel

VIII.8.2. Instituții de cultură

Ca și instituții culturale, în fiecare dintre satele componente ale comunei, respectiv Găvojdia, Lugojel, Sălbăgel și Jena, există câte un **cămin cultural**, iar în localitatea Găvojdia există o bibliotecă.

VIII.9. RESURSELE UMANE

VIII.9.1. Populația

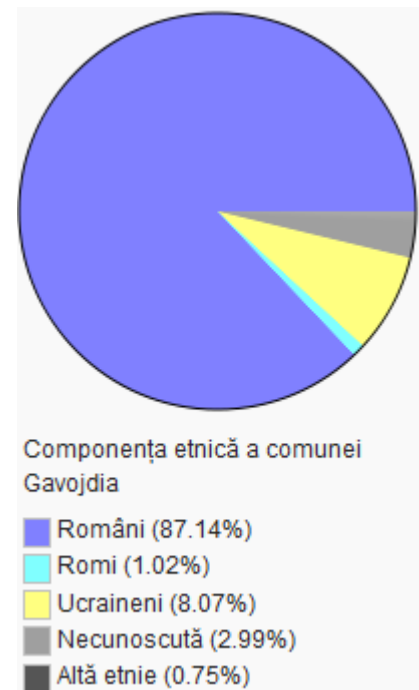
Conform datelor statistice, în anul **2002** comuna Găvojdia avea 2.776 de locuitori.

Populația stabilă la 1 ianuarie 2012: total = 2995 persoane, din care masculin = 1489 persoane, feminin = 1506 persoane.

Numărul locuințelor la 1 ianuarie 2012 era de 928.

În urma Recensământului din anul 2011, comuna Găvojdia a înregistrat următoarele date statistice referitoare la populație:

- Total populație stabilă: 2948
 - Din care: Bărbați: 1464
 - Femei: 1484
- Total populație stabilă din gospodăriile populației: 2539
 - Din care: Bărbați: 1224
 - Femei: 1315
- Numărul gospodăriilor populației: 832
- Numărul mediu de persoane pe o gospodărie a populației: 3,05
- Numărul clădirilor - Total: 952
 - Din care: Clădiri cu locuințe: 950



Tot conform Recensământului din anul 2011, în comuna Găvojdia populația stabilă are următoarea configurație după etnie:

- Români – 2644
- Maghiari – 13
- Rromi – 31

STRATEGIA DE DEZVOLTARE A COMUNEI GĂVOJDIA

- Ucrainieni – 245
- Altă etnie – 3
- Informație indisponibilă - 91

În ceea ce privește configurația populației comunei Găvojdia din punctul de vedere al religiei, Recensământul din anul 2011 a obținut următoarele rezultate:

- Religie ortodoxă: 2759
- Religie romano – catolică: 20
- Religie Penticostală: 130
- Religie greco – catolică: 9
- Religie baptistă: 19
- Martorii lui Iehova: 4
- Informație indisponibilă: 92



VIII.9.2. Piața muncii

Principala ocupație a cetățenilor comunei Găvojdia este agricultura.

Majoritatea populației din comuna Găvojdia are studii gimnaziale (35%), urmând apoi, în ordine persoanele cu studii elementare (30%), respectiv cele cu studii liceale (13%) și persoanele fără educație (6%).

Aproximativ 4% din populația comunei Găvojdia are studii superioare și 0,5 % din studii postuniversitare.

Din aceste date, se poate constata că forța de muncă existentă la nivelul comunei Găvojdia este destul de bine calificată, dar apar și următoarele două aspecte:

- + Forța de muncă calificată din comuna Găvojdia, deși are domiciliul pe raza comunei, are locul de muncă în alte localități, de regulă, în orașele învecinate comunei;
- + Media de vârstă a forței de muncă din comuna Găvojdia este destul de ridicată, situându-se în jurul vârstei de 40 – 45 de ani, ca urmare a migrării populației tinere către orașe.

La nivelul județului Timiș, în luna martie 2015 rata șomajului a fost de 1,51 procente din populația totală ocupată.

STRATEGIA DE DEZVOLTARE A COMUNEI GĂVOJDIA








VIII.9.3. Serviciile sociale

Consiliul Local al comunei Găvojdia, ca autoritate publică locală, are datoria de a crea condițiile necesare de aplicare și derulare a programelor sociale.

Numărul mediu lunar al beneficiarilor Legii nr.416/2001 (nr. dosare pentru ajutoare sociale) este de 3.

VIII.10. INVESTIȚIILE







Printre cele mai importante proiecte de investiții care se află în derulare sau urmează să fie executate amintim:

-  Modernizare DC 131 Găvojdia-Sălbăgel și străzi în localitatea Găvojdia;
-  Canalizare și stație de epurare în localitatea Lugojel;
-  Canalizare și stație de epurare în localitatea Jena;
-  Retehnologizare stație de epurare Găvojdia;
-  Centru de informare turistică în comuna Găvojdia;
-  Reabilitare Cămin Cultural Găvojdia;
-  P.U.Z. zonă industrială și P.U.Z. zonă rezidențială în localitatea Jena.

VIII.11. COMUNA GĂVOJDIA ÎN CONTEXTUL JUDEȚEAN ȘI REGIONAL

Comuna Găvojdia este înfrățită cu localitatea Chateau din Franța.

Comuna Găvojdia face parte din următoarele asociații:

-  Asociația de Dezvoltare Intercomunitară Deșeuri Timiș - „ADID Timiș“;
-  Asociația de Dezvoltare Intercomunitară „Timiș“;
-  Asociația Microregională „Timiș-Est“;
-  Asociația de apă, canal a județului Timiș (SC „APCAN“ SA);
-  Asociația Comunelor din România.
-  Grupul de Acțiune Locală (GAL) Caraș-Timiș.

În documentul Consiliului Județean Timiș „Strategia de Dezvoltare Economico-Socială a județului Timiș”, comuna Găvojdia se regăsește astfel⁴⁶:

„Zona 3: Agroturism, zona premontană a Masivului Poiana Ruscăi

1. Amplasare

Zona agroturistică a piemontului masivului Poiana Ruscăi este amplasată în partea de est a județului Timiș la granița cu județele Hunedoara și Caraș-Severin.

⁴⁶ „Strategia de Dezvoltare Economico-Socială a județului Timiș”, CJT-Adetim 2009 (cu reactualizările și modificările ulterioare)

STRATEGIA DE DEZVOLTARE A COMUNEI GĂVOJDIA

Localitățile care aparțin acestei zone sunt: Margina, Curtea, Pietroasa, Tomești, Nădrag, Fîrdea, Dumbrava, Mănăștur, Traian Vuia, Bîrna, Criciova, Victor Vlad Delamarina, Găvojdia precum și un oraș - Făget.⁴⁷

„În tabelul de mai jos este prezentată încadrarea secțiunilor de supraveghere în clase de calitate în bazinul hidrografic Bega-Timiș.

*Tabelul 6.2. Încadrarea apelor de suprafață din bazinul hidrografic Bega-Timiș în clase de calitate*⁴⁸

Nr. crt	Cursul de apă	Secțiunea de supraveghere	Clasa de calitate					Globală
			Regim oxigen	Nutrienți	Salinitate	Pol. toxici specif.	Alți indicatori chimici relevanți	
16.	Spaia	Găvojdia	III	III	I	I	-	III

„AXA 1: TRANSPORT

Obiectivul de dezvoltare al Axei: *Promovarea la nivelul județului Timiș a unui sistem de transport care să asigure deplasarea rapidă și în condiții de siguranță a persoanelor și a mărfurilor, în contextul sistemului național și european de transport*⁴⁹

COD	Domeniul de intervenție D
DI.1.1.	TRANSPORT RUTIER ȘI STRĂZI URBANE

M.1.1.4.	Măsura	Construcția și modernizarea infrastructurii rutiere de drumuri comunale din județul Timiș
-----------------	---------------	---

Nr. crt.	Titlul proiectului	Beneficiar și parteneri	Buget total (EURO)	Program finanțare	Stadiu
45.	Pod peste râul Timiș între localitățile Găvojdia și Criciova	Găvojdia	500.000	PNDR	Pregătire - SF
46.	Reabilitare DC 131, centrul comunei cu localitatea Sălbăgel	Găvojdia	800.000	PNDR	Pregătire - PT

„AXA 4: SOCIAL ȘI SĂNĂTATE

Obiectivul de dezvoltare al Axei: *Îmbunătățirea gradului de sănătate, de integrare socială și de confort al locuirii pentru populația județului Timiș, în conformitate cu cerințele europene*

⁴⁷ Op. cit. pag. 57

⁴⁸ Op. cit. pag. 92

⁴⁹ Op. cit. pag. 188-189

STRATEGIA DE DEZVOLTARE A COMUNEI GĂVOJDIA

COD	Domeniul de intervenție D
DI. 4.1.	ASISTENȚĂ SOCIALĂ

M.4.1.1.	Măsura	Reabilitarea și dotarea unor centre sociale
-----------------	---------------	---

Nr. crt.	Titlul proiectului	Beneficiar și parteneri	Buget total (EURO)	Program finanțare	Stadiu
5.	Reabilitarea, modernizarea și echiparea complexului de servicii specializate Găvojdia ⁵⁰	CJ Timiș / DGASPC Timiș	291.689	POR	Fișă proiect finalizată

„AXA 6: DEZVOLTARE ECONOMICĂ

Obiectiv de dezvoltare al axei: Creșterea competitivității sectorului economic

COD	Domeniul de intervenție D
DI. 6.1.	MEDIUL DE AFACERI

M.6.1.1.	Măsura	Crearea și dezvoltarea incubatoarelor de afaceri, în special pentru firme inovative
-----------------	---------------	---

Nr. crt.	Titlul proiectului	Beneficiar și parteneri	Buget total (EURO)	Program finanțare	Stadiu
5.	Fermă horticola și structură pedagogică ⁵¹	CJT / Găvojdia / Asociația Chateau Franța	75.000	Asociația Chateau Franța	În implementare

„AXA 8: DEZVOLTARE RURALĂ

Obiectivul de dezvoltare al Axei: Dezvoltarea spațiului rural românesc din punct de vedere al îmbunătățirii calității vieții și a condițiilor economico-sociale și de mediu

COD	Domeniul de intervenție D
DI. 8.3.	SPAȚIUL PUBLIC

M.8.3.1.	Măsura	Înființarea, renovarea, amenajarea centrelor civice și a altor spații de utilitate publică
-----------------	---------------	--

Nr. crt.	Titlul proiectului	Beneficiar și parteneri	Buget total (EURO)	Program finanțare	Stadiu
3.	Sală de sport în localitatea	Găvojdia	650.000	Prog. Guv.	În implementare

⁵⁰ Op. cit. pag. 201

⁵¹ Op. cit. pag. 208

STRATEGIA DE DEZVOLTARE A COMUNEI GĂVOJDIA

	Găvojdia ⁵²			CNI	
20.	Modernizare Centru civic Găvojdia ⁵³	Găvojdia	1.500.000	P.N.D.R.	Pregătire - PT

„AXA 10: CULTURA

Obiectivele de dezvoltare ale Axei:

- Dezvoltarea unei vieți culturale diversificate și competitive la nivel european ca element definitoriu pentru afirmarea identității naționale și coeziunii sociale din spațiul timișean.

- Menținerea multiculturalității, ca element cheie al coeziunii sociale.

- Integrarea culturii timișene în circuitul național și european de valori.

COD	Domeniul de intervenție D
DI. 10.4.	INFRASTRUCTURA CULTURALĂ

M.10.4.1.	Măsura	Construirea, reabilitarea, modernizarea, reamenajarea și dotarea clădirilor cu destinație culturală
------------------	---------------	---

Nr. crt.	Titlul proiectului	Beneficiar și parteneri	Buget total (EURO)	Program finanțare	Stadiu
44.	Modernizare cămin cultural și bibliotecă în comuna Găvojdia ⁵⁴	Găvojdia	650.000	P.N.D.R.	În pregătire PT

În documentul Consiliului Județean Timiș „Actualizare Plan de Amenajare a Teritoriului județean Timiș”, etapa 6, Volumul X, din noiembrie 2013, comuna Găvojdia se regăsește astfel:⁵⁵

„Zone cu potențial de creștere economică:

- **Medie:** (...) Găvojdia (...).”⁵⁶

„Măsuri privitoare la **Domeniul țintă: CADRUL NATURAL, MEDIU, ZONE DE RISC, Domeniul MEDIU**, subdomeniul – PROTECȚIA APELOR DE SUPRAFAȚĂ ȘI SUBTERANE, **Obiectiv sectorial: Asigurarea protecției factorului de mediu apă și îmbunătățirea calității acestuia și a standardelor de viață din județul Timiș, în conformitate cu aquis-ul comunitar de mediu**

⁵² Op. cit. pag. 212

⁵³ Op. cit. pag. 212

⁵⁴ Op. cit. pag. 225

⁵⁵ „Actualizare Plan de Amenajare a Teritoriului județean Timiș”, etapa 6, Volumul X, din noiembrie 2013, elaborat de S.C. URBAN TEAM S.R.L. și S.C. VELPLAN DESIGN S.R.L.

⁵⁶ Op. cit. pag. 44-45

Nr. crt.	Obiective specifice	Măsuri și acțiuni prioritare
17.	Încadrarea în standardele de calitate a emisiilor de impurificatori din apele evacuate de diverse unități industriale, în emisarii naturali și/sau în rețelele de canalizare ale localităților ⁵⁷	<p>Măsurile de bază pentru unitățile industriale care trebuie să se conformeze cerințelor Directivelor IPPC, SEVESO II, depozitarea deșeurilor sunt:</p> <ul style="list-style-type: none"> - Sistemul de canalizare ape uzate: Extinderea rețelei de canalizare, Reabilitarea rețelei de canalizare, Constituirea sistemului de colectare a apelor pluviale - Epurarea apelor uzate: Modernizarea – extinderea stației de epurare - Introducerea BAT (celor mai bune tehnici disponibile) - Managementul deșeurilor pentru reducerea riscului de contaminarea corpurilor de apă subterane <p>Această măsură se va aplica în următoarele UAT: (...) Găvojdia (...)</p>
18.	Eliminarea posibilităților de scurgere pe sol și implicit în pânza freatică a petrolului în zonele de extracție, îmbarcare și prelucrare a produselor petroliere ⁵⁸	<p>Eliminarea posibilităților de scurgere pe sol și implicit în pânza freatică a petrolului în zonele de extracție, îmbarcare și prelucrare a produselor petroliere se va aplica în UAT-urile pe al căror teritoriu se găsesc zone de extracție, îmbarcare și prelucrare a produselor petroliere: (...) Găvojdia (...)</p>
19.	Diminuarea cantității de nitrați și nitriți proveniți din activitățile agricole ce poluează apele de suprafață dar și pe cele subterane ⁵⁹	<p>Conform Ordinului nr. 1552-743/2008 (emis de Ministerul Mediului și Dezvoltării Durabile și Ministerul Agriculturii și Dezvoltării Rurale) pentru aprobarea listei localităților pe județe unde există surse de nitrați din activități agricole, se constată că la nivelul județului sunt menționate 92 de localități. Pentru reducerea poluării apelor de suprafață și subterane cu nitrați conform Directivei 91/676/CEE se impun următoarele acțiuni:</p> <ul style="list-style-type: none"> - Aplicarea programelor de acțiune specifice fiecărei UAT situată în zonele vulnerabile la poluarea cu nitrați (aplicarea Codului de Bune Practici Agricole) - Monitorizarea zonelor vulnerabile și utilizarea optimă a îngrășămintelor - Amenajarea depozitului de dejecții conform prevederilor BAT - Conștientizarea producătorilor agricoli privind utilizarea rațională a îngrășămintelor organice și minerale și a Codului de Bune Practici Agricole <p>UAT în care va fi aplicată această măsură sunt: (...) Găvojdia (...)</p>

⁵⁷ Op. cit. pag. 60-61

⁵⁸ Op. cit. pag. 61

⁵⁹ Op. cit. pag. 61-62

STRATEGIA DE DEZVOLTARE A COMUNEI GĂVOJDIA

„Măsuri privitoare la **Domeniul țintă: CADRUL NATURAL, MEDIU, ZONE DE RISC, Domeniul MEDIU**, subdomeniul – PROTECȚIA SOLURILOR, **Obiectiv sectorial: Protecția solului față de efectele negative ale fenomenelor naturale și ale activităților umane și ameliorarea stării de calitate a acestuia**”

Nr. crt.	Obiective specifice	Măsuri și acțiuni prioritare
27.	Diminuarea gradului de poluare a solului cu nitrați și nitriți ⁶⁰	Implementarea <i>Programului de acțiune pentru zonele vulnerabile la nitrați din surse agricole în județul Timiș</i> constituie punctul focal în monitorizarea aplicării Directivei Nitrați pentru sol și culturi agricole, în vederea asigurării informațiilor pentru raportul de țară privind Directiva Nitrați. Această măsură se va aplica în 92 de UAT-uri: (...) Găvojdia (...)
28.	Reducerea poluării solului cu petrol de la extracție, transport și prelucrare ⁶¹	Această măsură se va aplica în UAT-urile pe al căror teritoriu se găsesc zone de extracție, îmbarcare și prelucrare a produselor petroliere: (...) Găvojdia (...)
32.	Diminuarea fenomenului de eroziune asupra solului ⁶²	Diminuarea fenomenului de eroziune asupra solului se va implementa în următoarele UAT-uri pe al căror teritoriu se găsesc zone cu eroziune de suprafață și în adâncime, prin realizarea de lucrări de reabilitare agropedologice și silvice: (...) Găvojdia (...)
34.	Reabilitarea terenurilor afectate de degradare prin sărăturare și acidifiere ⁶³	Actualizarea studiilor podologice pentru o precizie mai mare a suprafețelor afectate de sărăturare și acidifiere. Reabilitarea terenurilor afectate de degradare prin sărăturare și acidifiere se va implementa în 92 de UAT-uri: (...) Găvojdia (...)
39.	Ameliorarea terenurilor degradate, neproductive prin împădurire ⁶⁴	UAT cu terenuri degradate (peste 100 ha teren degradat), inapte pentru folosințe agricole, care pot fi ameliorate prin lucrări de împădurire în vederea protejării solului, refacerii echilibrului hidrologic și îmbunătățirii condițiilor de mediu sunt în 78 de localități: (...) Găvojdia (...)

„Măsuri privitoare la **Domeniul țintă: CADRUL NATURAL, MEDIU, ZONE DE RISC, Domeniul MEDIU**, subdomeniul – MANAGEMENTUL DEȘEURILOR, **Obiectiv sectorial: Reducerea impactului și a riscurilor pentru sănătatea oamenilor și a mediului, prin dezvoltarea și implementarea unui sistem**

⁶⁰ Op. cit. pag. 64

⁶¹ Op. cit. pag. 64

⁶² Op. cit. pag. 65

⁶³ Op. cit. pag. 65

⁶⁴ Op. cit. pag. 67

STRATEGIA DE DEZVOLTARE A COMUNEI GĂVOJDIA

integrat de gestionare a deșeurilor, eficient din punct de vedere ecologic și economic”

Nr. crt.	Obiective specifice	Măsuri și acțiuni prioritare
52.	Crearea unei zone verzi tampon între zonele rezidențiale și cele industriale ⁶⁵	Realizarea perdelelor verzi de protecție între zonele rezidențiale și cele industriale contribuie la îmbunătățirea stării de sănătate umană, prin crearea efectului de barieră în calea poluanților atmosferici. Implementarea acestei măsuri în următoarele UAT va aduce beneficii atât mediului cât și populației: (...) Găvojdia (...)

„Măsuri privitoare la **Domeniul țintă: CADRUL NATURAL, MEDIU, ZONE DE RISC,** Domeniul MEDIU, subdomeniul – ZONELE EXPUSE LA RISCURI NATURALE, **Obiectiv sectorial: Creșterea siguranței populației față de riscurile naturale (inundații, alunecări de teren, cutremure)”**

Nr. crt.	Obiective specifice	Măsuri și acțiuni prioritare
56.	Realizarea măsurilor de protecție împotriva inundațiilor și de diminuare a riscurilor producerii inundațiilor ⁶⁶	Întreținerea lucrărilor existente de apărare împotriva inundațiilor în cele 46 de UAT-uri afectate de inundații: (...) Găvojdia (...)
		Realizarea lucrărilor specifice de apărare împotriva inundațiilor Inundații se pot produce, de regulă, pe cursurile de apă neamenajate integral: - (...) Pe râul Timiș, în porțiunea Găvojdia (...)
57.	Prevenirea și atenuarea efectelor alunecărilor de teren ⁶⁷	Urmărirea terenurilor afectate de fenomene caracteristice alunecărilor de teren (eroziune de suprafață foarte puternică și excesivă, alunecări active, prăbușiri, surpări, scurgeri), în vederea cunoașterii tendințelor de evoluție a proceselor de alunecare mai ales în zonele afectate de activitatea umană. Se va aplica în 50 de UAT-uri: (...) Găvojdia (...)

„Măsuri privitoare la **Domeniul țintă: CADRUL NATURAL, MEDIU, ZONE DE RISC,** Domeniul MEDIU, subdomeniul – ZONELE EXPUSE LA RISCURI TEHNOLOGICE, **Obiectiv sectorial: Reducerea semnificativă a impactului negativ a activității industriale asupra calității mediului și a populației”**

Nr. crt.	Obiective specifice	Măsuri și acțiuni prioritare
----------	---------------------	------------------------------

⁶⁵ Op. cit. pag. 73

⁶⁶ Op. cit. pag. 74-75

⁶⁷ Op. cit. pag. 76

STRATEGIA DE DEZVOLTARE A COMUNEI GĂVOJDIA

64.	Diminuarea riscurilor legate de descoperirea muniției neexplodate ⁶⁸	<p>La descoperirea unei astfel de muniții, important este să se respecte următoarele reguli:</p> <ul style="list-style-type: none"> - Să nu fie atinsă, lovită sau mișcată - Să nu fie introdusă în foc - Să nu se încerce demontarea focoaselor sau altor elemente componente - Copiii să nu fie lăsați să se joace cu asemenea componente - În zonele unde se presupune că ar exista muniții neexplodate, să nu se execute lucrări de îmbunătățiri funciare, săpături manuale și să nu se aprindă focul - Să fie interzisă circulația vehiculelor, oamenilor și animalelor în zonă <p>Când se descoperă acest tip de muniție se apelează numărul de telefon 112.</p> <p>Se va aplica în 46 de UAT-uri: (...) Găvojdia (...)</p>
67.	Reducerea riscului producerii de poluări accidentale cu petrol ⁶⁹	<p>Reducerea riscului producerii de poluări accidentale cu petrol în UAT-urile pe al căror teritoriu se găsesc zone de extracție, îmbarcare sau prelucrare a produselor petroliere: (...) Găvojdia (...)</p>

„Măsuri privitoare la **Domeniul țintă: ZONE PROTEJATE - TURISM, Domeniul TURISM**, subdomeniul – TURISM, **Obiectiv sectorial: Crearea unei oferte turistice atractive și competitive care să pună în valoare potențialul zonei și să contribuie la creșterea economică a județului Timiș**”

Nr. crt.	Obiective specifice	Măsuri și acțiuni prioritare
13.	Îmbunătățirea infrastructurii tehnice și turistice ⁷⁰	<p>Dezvoltarea structurilor de cazare și alte servicii în mod diferențiat în funcție de formele de turism și localizările în teritoriu:</p> <ul style="list-style-type: none"> - (...) dezvoltarea bazei de cazare în UAT pe al cărui teritoriu nu se află înregistrată nici o structură de primire turistică: (...) Găvojdia (...)
15.	Dezvoltarea și diversificarea ofertei turistice în raport cu potențialul turistic al fiecărei zone ⁷¹	<ul style="list-style-type: none"> • Crearea și valorificarea unor circuite turistice tematice: (...) 2. <i>Circuitul caselor și gospodăriilor Nord-Est</i> (Groși, Sintești, Margina, Coșava, Pădurani, Secaș, Chizătău, Coșteiu, Lugoj, Boldur, Sacoșu Mare, Bârna. Criciova, Găvojdia, Oloșag)

„Măsuri privitoare la **Domeniul țintă: POPULAȚIA ȘI REȚEAUA DE LOCALITĂȚI**, Domeniul POPULAȚIA, subdomeniul – STRUCTURA SOCIO-

⁶⁸ Op. cit. pag. 80

⁶⁹ Op. cit. pag. 82

⁷⁰ Op. cit. pag. 89

⁷¹ Op. cit. pag. 90-93

STRATEGIA DE DEZVOLTARE A COMUNEI GĂVOJDIA

DEMOGRAFICĂ, **Obiectiv sectorial: Creșterea nivelului de trai și a calității vieții populației**”

Nr. crt.	Obiective specifice	Măsuri și acțiuni prioritare
1.	Creșterea nivelului de dezvoltare a comunelor slab și mediu dezvoltate	Crearea unor oportunități diversificate de angajare, atât pentru populația urbană, cât și rurală – în zonele de nord-vest și est ale județului: (...) Găvojdia (...)

„Măsuri privitoare la **Domeniul țintă: POPULAȚIA ȘI REȚEAUA DE LOCALITĂȚI**, Domeniul **REȚEAUA DE LOCALITĂȚI**, subdomeniul – STRUCTURA SOCIO-DEMOGRAFICĂ, **Obiectiv sectorial: Reabilitarea/modernizarea/echiparea infrastructurii serviciilor sociale**”

Nr. crt.	Obiective specifice	Măsuri și acțiuni prioritare
18.	Prevenirea instituționalizării și dezinstituționalizării persoanelor cu handicap ⁷²	Restructurarea instituțiilor clasice rezidențiale de capacitate mare (conform Planului de restructurare a instituțiilor rezidențiale aprobat de CJT și avizat de ANPH) prin înființarea altor servicii de tip rezidențial care să corespundă standardelor de calitate: (...) II. Centru de Recuperare și Reabilitare Neuropsihiatrică Găvojdia 1. Locuințe protejate – 40 beneficiari 2. CITO – 50 beneficiari 3. CITO – 50 beneficiari 4. Centru de Zi - 50 beneficiari

„Măsuri privitoare la **Domeniul țintă: GOSPODĂRIREA COMPLEXĂ A APELOR ȘI ECHIPAREA EDILITARĂ**, Domeniul **GOSPODĂRIREA APELOR**, subdomeniul – GOSPODĂRIREA COMPLEXĂ A APELOR, **Obiectiv sectorial: Realizarea unei politici de gospodărire durabilă a apelor prin asigurarea protecției cantitative și calitative a apelor, apărarea împotriva acțiunilor distructive a apei, precum și valorificarea potențialului apelor în raport cu cerințele dezvoltării durabile a societății și în acord cu directivele europene în domeniu**”

⁷² Op. cit. pag. 105

Nr. crt.	Obiective specifice	Măsuri și acțiuni prioritare
5.	Reabilitarea și extinderea serviciilor de alimentare cu apă în aglomerări ⁷³	Reabilitarea și extinderea serviciilor de alimentare cu apă în aglomerările: (...) Găvojdia (Găvojdia, Jena, Sălbăgel) (...)

Măsuri privitoare la **Domeniul țintă: STRUCTURA ACTIVITĂȚILOR ȘI ZONIFICAREA TERITORIULUI**, Domeniul **STRUCTURA ACTIVITĂȚILOR**, subdomeniul – STRUCTURA ACTIVITĂȚILOR, **Obiectiv sectorial: Creșterea competitivității economiei județene prin utilizarea potențialului endogen și reducerea disparităților în dezvoltarea economică teritorială**”

Nr. crt.	Obiective specifice	Măsuri și acțiuni prioritare
4.	Stimularea asocierilor și relațiilor de cooperare teritorială în scopul creării unei dezvoltări economice sustenabile ⁷⁴	Realizarea unor noi grupuri de acțiune locală care să acopere necesitățile de asociere în vederea susținerii dezvoltării economice astfel: (...) - Grupul de Acțiune Locală ce cuprinde aria UAT: oraș Buziaș și comunele Tormac, Racovița, Sacoșu Turcesc, Chevereșu Mare, Boldur, V.V. Delamarina, Găvojdia, Știuca, Criciova, Belinț și Coșteiu în Timiș și comunele Ezeriș, Ramna, Vermeș în Caraș-Severin

⁷³ Op. cit. pag. 122

⁷⁴ Op. cit. pag. 135

Capitolul IX.

ANALIZĂ ȘI DIAGNOZĂ

(ANALIZA SWOT)

Primăria comunei Găvojdia , trebuie să își însușească și să promoveze o viziune strategică în ceea ce privește dezvoltarea sa în viitor. Lipsa unei asemenea viziuni duce la o activitate administrativă dezorganizată, în cadrul căreia se pot rata oportunități și se pot consuma irațional resurse prețioase. Experiența internațională a arătat ca proiectele și programele operaționale funcționează cel mai bine atunci când fac parte dintr-un cadru încheșat și când există o coordonare la nivel strategic.

Procesul de planificare strategică (PPS) are ca scop definirea reperelor strategice de dezvoltare a comunei pe o perioadă de 5-7 ani. Etapele metodologice principale ale PPS au fost următoarele: realizarea unei analize preliminare, stabilirea viziunii asupra dezvoltării strategice a comunității, analiza sectorială a domeniilor strategice principale și articularea documentului strategic.

Principiile care au stat la baza PPS au fost asigurarea validității științifice, implicarea comunității, transparența, obiectivitatea, coerența și continuitatea demersului.

Pentru a da roade, planificarea strategică trebuie însoțită de promovarea, la nivelul administrației publice locale, a unui management strategic integrat, la toate nivelurile, capabil să identifice și să speculeze oportunitățile apărute în beneficiul comunei.

Analiza SWOT este o metodă eficientă, utilizată în cazul planificării strategice pentru identificarea priorităților și pentru crearea unei viziuni comune de realizare a strategiei de dezvoltare. De fapt analiza SWOT trebuie să dea răspunsul la întrebarea „Unde suntem?”, aceasta implicând analiza mediului intern a comunei și mediul extern general și specific.

Analiza SWOT este o metodologie de analiză a unui proiect. Numele este descriptiv: **S**trengths (puncte tari), **W**eaknesses (puncte slabe), **O**pportunities (oportunități), **T**hreats (riscuri).

STRATEGIA DE DEZVOLTARE A COMUNEI GĂVOJDIA

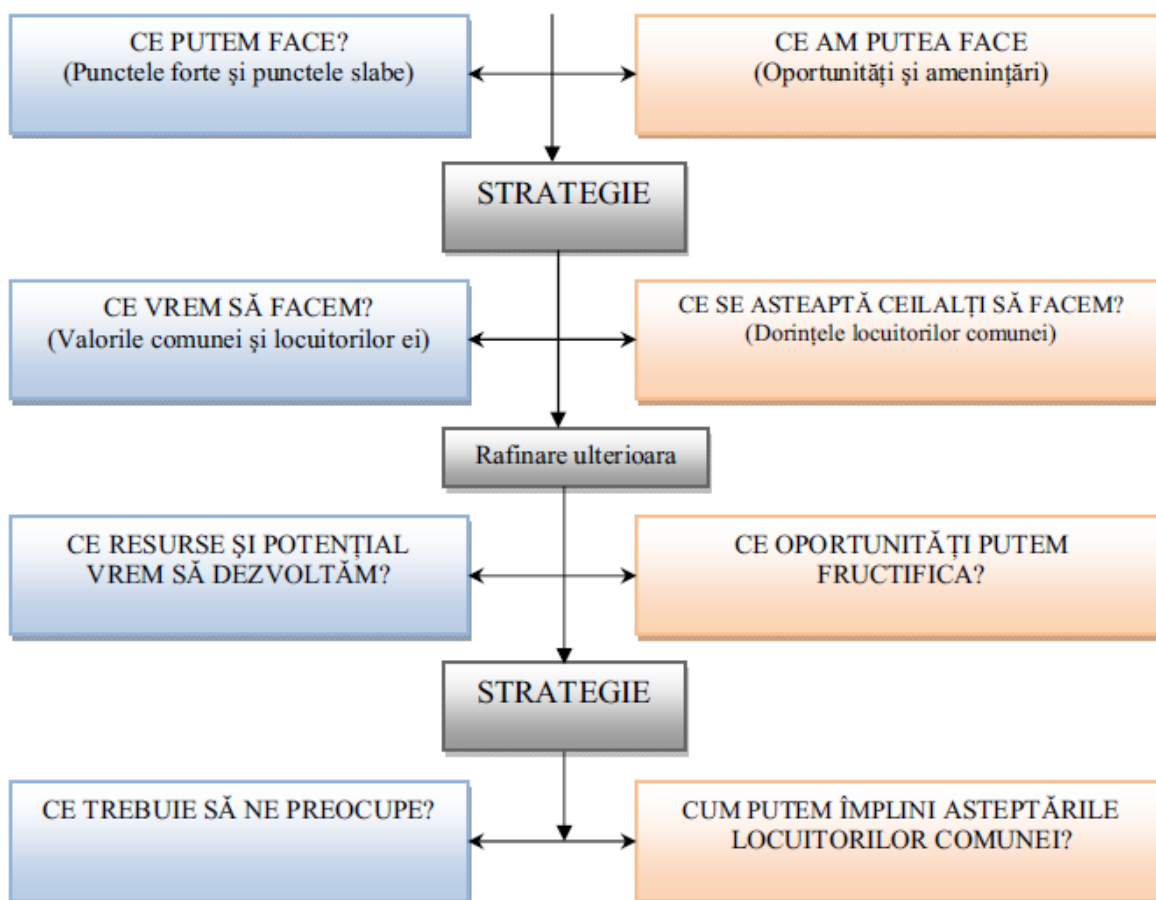
Pentru a avea certitudinea că politicile și programele existente corespund necesităților de dezvoltare a comunei Găvojdia, în cadrul limitărilor impuse de resursele locale disponibile și pentru accesarea fondurilor prin care Uniunea Europeană susține politica de dezvoltare regională s-a impus elaborarea Strategiei de dezvoltare a comunei Găvojdia pentru perioada 2014 - 2020.

Punctele forte și cele slabe sunt legate de comună și de strategiile acesteia, și de modul cum se compară cu concurența. Oportunitățile și amenințările vin dinspre mediul de piață și din direcția concurenței; de regulă sunt factori asupra cărora zona în general nu are nici un control. **Analiza SWOT** ia în considerare organizarea așezării, performanțele acesteia, produsele cheie și piețele strategice.

Unele "oportunități" și "amenințări" vor apărea din "punctele tari" și "punctele slabe" ale comunei.

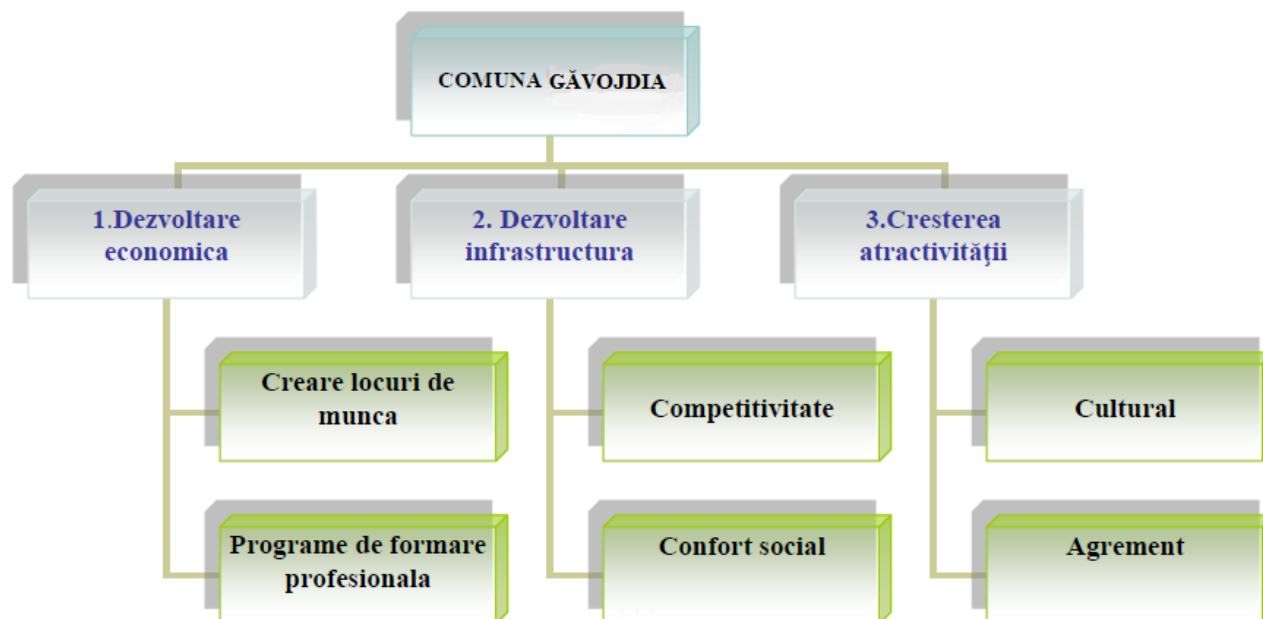
Amenințările pot fi concrete sau potențiale.

Întrebările cheie care definesc analiza strategică sunt următoarele:



STRATEGIA DE DEZVOLTARE A COMUNEI GĂVOJDIA

În urma elaborării analizei SWOT au fost identificate 3 direcții prioritare care ar trebui să stea la baza elaborării strategiei în vederea asigurării unei dezvoltări durabile, astfel:



Viata economică a comunei Găvojdia trebuie redresată și dezvoltată în toate domeniile sale: agricultură, zootehnie, industrie, comerț și silvicultură.

Autoritatea publică locală va trebui să investească pentru redresarea vieții economice a comunei, care trebuie să fie prioritatea numărul unu, deoarece aceasta produce cele mai mari efecte benefice.

Infrastructura necesită îmbunătățiri continue, de aceea investițiile trebuie făcute după anumite criterii economice astfel încât să producă beneficii:

- siguranța și securitatea locuitorilor comunei împotriva calamităților;
- raportul valoare investiție / efecte economico-financiare produse;
- raportul valoare investiție / numărul beneficiarilor.

Un alt punct important pentru creșterea **atractivității** comunei îl constituie facilitățile culturale și de agrement pe care le oferă sau pe care ar putea să le ofere comuna Găvojdia, astfel încât confortul social al locuitorilor să fie îmbunătățit.

Complementar acest lucru va crește și atractivitatea turistică a comunei.

STRATEGIA DE DEZVOLTARE A COMUNEI GĂVOJDIA

În cele ce urmează vom realiza o tratare detaliată, din punctul de vedere al analizei SWOT a acestor direcții prioritare de dezvoltare a comunei Găvojdia.

IX.1. AGRICULTURĂ, SILVICULTURĂ ȘI DEZVOLTARE RURALĂ

AGRICULTURĂ, SILVICULTURĂ ȘI DEZVOLTARE RURALĂ Agricultura este principala activitate din mediul rural, iar datorită particularităților comunei Găvojdia permite o dezvoltare variată a acesteia	
PUNCTE TARI	PUNCTE SLABE
✚ Existența suprafețelor de teren propice dezvoltării activităților cu specific agricol și a tradiției acestor activități	✚ Slaba dotare tehnică a tuturor sectoarelor din zootehnie și agricultură
✚ Existența culturilor de cereale și de legume	✚ Lipsa resurselor materiale care să faciliteze angajarea specialiștilor în agricultură în domeniul rural (slaba eficiență economică a exploatațiilor agricole nu permite angajarea în totalitate a specialiștilor existenți);
✚ Existența pomiculturii și a legumiculturii	✚ Promovarea insuficientă a zonei și a produselor specifice
✚ Populația deține păsări și animale	✚ Diversificarea slabă a produselor agricole primare și secundare obținute
✚ Existența forței de muncă calificate în desfășurarea activităților agricole	✚ Lipsa echipamentelor de irigații
✚ Zonă ecologică	✚ Deficitul fondurilor financiare pentru modernizarea și popularea infrastructurii zootehnice
✚ Existența fondurilor nerambursabile europene care pot fi accesate în vederea impulsării afacerilor în agricultură	✚ Accesul redus la informații și servicii de consultanță datorită numărului mic de posturi alocate pentru aceste tipuri de servicii
	✚ Insuficiența activităților și serviciilor generatoare de venituri specifice zonei urbane.
	✚ Nu există o evaluare actualizată a categoriilor de sol și studii pedologice și agrochimice
	✚ Asociativitate insuficientă în rândul producătorilor agricoli
	✚ Existența unor suprafețe cu destinație agricolă necultivate
	✚ Organizarea ineficientă a filierelor pe produs și numărul mic de contracte de preluare a producției
	✚ Lipsa unui sistem centralizat de desfacere al produselor agricole
	✚ Nu există piață de desfacere en-gros de produse agricole

STRATEGIA DE DEZVOLTARE A COMUNEI GĂVOJDIA

	✚ Îmbătrânirea forței de muncă în agricultură
	✚ Lipsa unor lucrări de îmbunătățiri funciare (desecări, nivelări)
	✚ Produse agricole neetichetate și necertificate
OPORTUNITĂȚI	AMENINȚĂRI
✚ Creșterea veniturilor populației din agricultură în special din agricultură, legumicultură, zootehnie, apicultură etc	✚ Concurența importului de produse agroalimentare de pe piața UE
✚ Valorificarea potențialului tradițional	✚ Lipsa unui cadru legal pentru protejarea producției agricole interne
✚ Existența cadrului legislativ pentru înființarea și dezvoltarea exploatațiilor agricole	✚ Slaba informare a agricultorilor cu privire la normele europene
✚ Înființarea de ferme zootehnice pentru creșterea bovinelor, ovinelor și caprinelor	✚ Cunostințe insuficiente legate de elaborarea și administrarea proiectelor finanțate din Fondurile Structurale FEADR
✚ Existența Planului Național pentru Dezvoltare Rurală și oportunitățile oferite prin acesta	✚ Cadrul legislativ instabil
✚ Sprijinul oferit de Oficiul Județean pentru Finanțarea Investițiilor Rurale din județul Timiș cu privire la accesarea fondurilor europene	
✚ Crearea de noi locuri de muncă	
✚ Creșterea veniturilor populației din agricultură	
✚ Posibilitatea de a produce produse biologice	
✚ Asocierea între fermieri pentru a împărți costurile de producție și a crește profitabilitatea în agricultură	

IX.2. INFRASTRUCTURĂ ȘI MEDIU

INFRASTRUCTURĂ ȘI MEDIU	
PUNCTE TARI	PUNCTE SLABE
✚ Existența rețelei de electricitate în procent de 100%	✚ Dificultăți în implementarea normelor UE
✚ Existența rețelei de telefonie mobilă	✚ Interes scăzut față de separarea, colectarea și reutilizarea deșeurilor
✚ Utilizarea redusă a pesticidelor și îngrășămintelor	✚ Insuficientă amenajare pe râuri contra inundațiilor
✚ Orașe importante apropiate: Lugoj și	✚ Grad scăzut de educare a cetățenilor în

STRATEGIA DE DEZVOLTARE A COMUNEI GĂVOJDIA

Caransebeș	probleme de mediu
+ Căi de acces: DN 6 (E 70)	+ Accesul redus la internet în procent raportat la numărul de gospodării
+ Nu există industrii poluante în zonă	+ Dotarea necorespunzătoare cu echipamente
+ Există interes la nivelul instituțiilor locale (APL, școală) pentru acțiuni, programe și proiecte locale de reabilitare și conservare a mediului	+ Slaba diversificare a societăților comerciale în domeniile industriei ușoare și a alimentației
+ Există suprafețe agricole pe care nu se aplică erbicide sau îngrășăminte chimice	+ Neefectuarea de lucrări de stabilizare în zonele ce prezintă pericole de alunecări de teren
+ Există un contract încheiat la nivel de județ pentru colectarea și gestionarea deșeurilor	+ Există zone inundabile în sezonul ploios
+ Existența unor drumuri asfaltate între localitățile comunei	+ Infrastructura de afaceri insuficient dezvoltată
	+ Insuficiența / uzura infrastructurii de cultură, sport, agrement duce la scăderea calității vieții locuitorilor
OPORTUNITĂȚI	AMENINȚĂRI
+ Modernizarea tuturor drumurilor comunei prin asfaltare	+ Lipsa resurselor financiare pentru finanțarea și co-finanțarea proiectelor prin Fonduri Structurale
+ Realizarea de alei pietonale	+ Lipsa informațiilor legate de normele europene de mediu în rândul micilor întreprinzători
+ Modernizarea și extinderea rețelei de canalizare și a rețelei de alimentare cu apă	+ Cunoștințe insuficiente legate de elaborarea și administrarea proiectelor finanțate din Fondurile Structurale pentru proiecte de infrastructură și mediu
+ Lucrări de apărări de maluri pentru reducerea consecințelor inundațiilor	+ Mentalitatea de indiferență față de protecția mediului
+ Dotări pentru intervenții în caz de situații de urgență: autospecială PSI, buldo-excavator, volă, tractor cu remorcă și alte dotări	+ Extinderea zonelor erodate și a celor predispuse la dezaastre naturale (alunecări de teren, inundații)
+ Existența de fonduri nerambusabile de la UE pentru protecția mediului	+ Schimbările climatice generate de încălzirea globală și extremizarea fenomenelor naturale

IX.3. ECONOMIA

ECONOMIA	
PUNCTE TARI	PUNCTE SLABE
+ Potențial existent pentru obținerea de	+ Lipsa unităților industriale

STRATEGIA DE DEZVOLTARE A COMUNEI GĂVOJDIA

produse ecologice	
+ Tradiții locale în cultivarea plantelor și creșterea animalelor	+ Lipsa unui sistem de sprijin pentru implementare noțiunilor de marketing
+ Existența resurselor naturale care pot fi exploatare organizat	+ Slaba implementare a sistemului de asigurare a calității producției și produselor
	+ Slaba preocupare pentru introducerea noilor tehnologii și pentru activitatea de cercetare-dezvoltare
	+ Slaba informare cu privire la normele europene
	+ Inexistența investițiilor străine
	+ Lipsa sau insuficiența resurselor financiare la nivel local pentru sprijinirea și/sau promovarea unor investiții
OPORTUNITĂȚI	AMENINȚĂRI
+ Realizarea rețelei de apă și canalizare în localitățile comunei Găvojdia	+ Instabilitatea legislativă
+ Existența resurselor locale, puțin sau necorespunzător valorificate în prezent	+ Lipsa de receptivitate și flexibilitate a populației locale la cerințele pieței care determină decalaje economice mari, greu de recuperat
+ Programe guvernamentale și europene pentru sprijinirea inițiativelor locale, în special în domeniul dezvoltării agriculturii, zootehniei și a infrastructurii aferente	+ Oferte de creditare greu accesibile (garanții mari) și rata ridicată a dobânzii
+ Reconversia unor capacități, în special agricole, spre arii de productivitate adaptate condițiilor locale	+ Nivelul scăzut al taxelor și impozitelor locale
+ Creșterea asistenței financiare din partea Uniunii Europene pentru IMM-uri, prin Fondurile Structurale	+ Reducerea ponderii populației active și îmbătrânirea acesteia
+ Diversificarea programelor naționale de sprijin pentru IMM-uri, acordarea de granturi	+ Creșterea ponderii muncii la negru, cu efecte negative asupra pieței muncii, economiei locale și asistenței sociale în perspectivă
+ Posibilitatea accesării creditelor cu dobândă subvenționată pentru crearea de noi locuri de muncă în mediul rural	
+ Disponibilitatea de a încheia relații de parteneriat a autorităților locale, cu investitori locali sau străini	
+ Prezența în zonă, activitatea și deschiderea pentru încheierea de parteneriate a unor organizații neguvernamentale care au	

capacitatea să atragă fonduri extrabugetare

IX.4. EDUCAȚIE ȘI CULTURĂ

EDUCAȚIE ȘI CULTURĂ	
PUNCTE TARI	PUNCTE SLABE
✚ Existența a patru cămine culturale	✚ Populația școlarizată în învățământul primar și gimnazial este diminuată datorită scăderii demografice a populației
✚ Existența pe raza comunei Găvojdia a unor monumente istorice reprezentative pentru patrimoniul cultural local prin arhitectura și a unor clădiri reprezentative atât pentru arhitectura, cât și pentru istoria comunei Găvojdia – Castelul Gartner, Castelul Bukovinsky	✚ Imposibilitatea cuprinderii școlarilor în învățământul liceal datorită inexistenței unui liceu
✚ Existența pe raza comunei Găvojdia a 4 biserici ortodoxe, a 2 biserici penticostale și a 2 biserici baptiste	✚ Nivelul relativ redus al pregătirii școlare și, respectiv, profesionale a majorității locuitorilor
✚ Cadru natural deosebit dat de apropierea râului Timiș	✚ Lipsa cadrelor didactice calificate care să acopere toate catedrele din școli
✚ Există cadre didactice competente care desfășoară un proces de învățământ de calitate	✚ Insuficiența dotărilor necesare la nivelul laboratoarelor de specialitate din școli
✚ Fondul de carte al bibliotecii comunale satisface cererea de lectură și consultare a elevilor	✚ Lipsa unor cluburi, discotecii pentru petrecerea timpului liber de către tineri
✚ Existența unor baze și terenuri sportive pe raza comunei Găvojdia	✚ Lipsa motivației de participare la actul educațional și asumarea curriculei din partea elevilor
	✚ Lipsa activităților extracurriculare și a modalităților de petrecere a timpului liber
	✚ Parteneriat slab între școală și agenții economici
	✚ Mobilitate scăzută a forței de muncă între activitățile sectoriale
	✚ Slaba adaptivitate a forței de muncă la tehnologiile de vârf
	✚ Grad scăzut de integrare în societate pentru persoanele dezavantajate
	✚ Slaba motivare și conservatorismul unor cadre didactice
OPORTUNITĂȚI	AMENINȚĂRI
✚ Promovarea tradițiilor culturale populare specifice zonei Banatului	✚ Scăderea gradului de instrucție școlară a populației tinere

STRATEGIA DE DEZVOLTARE A COMUNEI GĂVOJDIA

✚ Înființarea unei săli expoziționale cu artă populară bănățeană specifică comunei Găvojdia	✚ Scăderea natalității datorită nesiguranței zilei de mâine
✚ Modernizarea și dotarea școlilor și a grădinițelor din comuna Găvojdia	✚ Creșterea negativă a sporului migratoriu
✚ Modernizarea și dotarea căminelor culturale de pe raza comunei Găvojdia	✚ Accentuarea procesului de îmbătrânire a populației
✚ Stabilirea unor obiective comune și a unui parteneriat puternic între instituțiile de instruire și angajatori	✚ Creșterea decalajului educațional între populația din mediul urban și rural
	✚ Creșterea participării la învățământul superior în paralel cu scăderea abandonului școlar

IX.5. RESURSELE UMANE ȘI PIAȚA MUNCII

RESURSELE UMANE ȘI PIAȚA MUNCII	
PUNCTE TARI	PUNCTE SLABE
✚ Populație echilibrată	✚ Spor natural negativ și migrarea tinerilor spre centre urbane mai mari sau în străinătate
✚ Forța de muncă disponibilă pe mai multe categorii de pregătire profesională și diversitate ocupațională	✚ Lipsa locurilor de muncă în industrie în cadrul localității
✚ Rata infrafracționalității extrem de scăzută	✚ Adaptarea mai lentă a populației urbane mature și vârstnice la schimbările și provocările lumii actuale, în general, și la fenomenul mobilității și reconversiei profesionale, în special
✚ Ospitalitatea recunoscută a locuitorilor	✚ Migrarea persoanelor tinere spre mediul urban și străinătate, mai cu seamă a celor cu pregătire profesională înaltă
	✚ Capacitatea financiară relativ scăzută a locuitorilor zonei
OPORTUNITĂȚI	AMENINȚĂRI
✚ Posibilitatea accesării unor programe de finanțare guvernamentale pentru reconversie profesională și crearea de noi locuri de muncă pentru șomerii	✚ Scăderea numărului persoanelor calificate prin ieșirea acestora din viața activă
✚ Fondurile comunitare în domeniul social	✚ Creșterea somajului în rândul tinerilor absolvenți
✚ Existența strategiei naționale antisărăcie	✚ Migrarea populației
✚ Existența unor exemple de succes ale unor localnici cu inițiativă	✚ Creșterea ponderii muncii la negru cu efecte negative asupra pieței muncii, economiei

STRATEGIA DE DEZVOLTARE A COMUNEI GĂVOJDIA

	locale și asistenței sociale în perspectivă
✚ Gradul redus de ocupare profesională, deci potențial important al forței de muncă locale, la salarii competitive la nivel regional	✚ Estomparea tradițiilor locale odată cu trecerea timpului
✚ Gradul relativ redus de inadaptare socială a locuitorilor comunei	
✚ Implicarea autorităților locale în problemele comunității	

IX.6. TURISMUL

TURISMUL	
PUNCTE TARI	PUNCTE SLABE
✚ Așezare geografică propice dezvoltării turismului	✚ Obiective turistice puține
✚ Cadru natural deosebit	✚ Resurse financiare insuficiente, investiții autohtone reduse
✚ Existența unor tradiții și obiceiuri populare locale de mare frumusețe și varietate	✚ Inexistența locurilor de cazare
✚ Gastronomie bazată pe produse naturale locale bio	✚ Pregătire profesională de slabă calitate în domeniul serviciilor turistice
✚ Existența unui număr mare de atracții turistice în zona învecinată comunei Găvojdia	✚ Lipsa de preocupare a cetățenilor
	✚ Lipsa resurselor financiare ale autorităților locale privind conservarea mediului
OPORTUNITĂȚI	AMENINȚĂRI
✚ Îmbunătățirea condițiilor infrastructurii fizice și de utilități	✚ Reacția redusă a mediului local la schimbările și provocările actuale, conducând la scăderea competitivității teritoriului comunei în favoarea altor teritorii considerate mai interesante de către turiști și posibili investitori
✚ Încurajarea unor noi forme de turism (de agrement, ecologic, sanitar)	✚ Nepromovarea zonei pentru atragerea turiștilor
✚ Disponibilitatea unor resurse suplimentare posibil a fi accesate prin utilizarea programelor de finanțare ale Uniunii Europene	✚ Migrarea turistică către alte regiuni
✚ Posibilitatea concesionării de clădiri și terenuri	
✚ Sprijin logistic, consultanță și facilități fiscale din partea Consiliului Local	
✚ Amenajarea și renovarea clădirilor reprezentative din comuna Găvojdia	

<ul style="list-style-type: none"> Amenajarea de spații pentru organizarea de târguri, spații de joacă pentru copii, stații de autobuz 	
---	--

IX.7. SĂNĂTATE ȘI ASISTENȚĂ SOCIALĂ

SĂNĂTATE ȘI ASISTENȚĂ SOCIALĂ	
PUNCTE TARI	PUNCTE SLABE
<ul style="list-style-type: none"> Existența unei infrastructuri sanitare 	<ul style="list-style-type: none"> Serviciile acordate sunt afectate de bugetul insuficient
<ul style="list-style-type: none"> Ponderea populației cu nevoi de asistare este mică 	<ul style="list-style-type: none"> Fonduri insuficiente destinate asistenței medicale
<ul style="list-style-type: none"> Informarea operativă cu privire la formele de ajutor de stat 	<ul style="list-style-type: none"> Sistemul de ajutor social nu încurajează reintegrarea activă
<ul style="list-style-type: none"> Existența unor programe de finanțare guvernamentale 	<ul style="list-style-type: none"> Populația activă a migrat în străinătate și copiii au ramas cu bunici sau la rude
<ul style="list-style-type: none"> Existența unei farmacii în comună 	<ul style="list-style-type: none"> Personal insuficient pentru asistență socială
<ul style="list-style-type: none"> Există o evidență clară a persoanelor și a grupurilor dezavantajate, incluzând tipul de ajutor necesar 	<ul style="list-style-type: none"> Societatea civilă insuficient implicată
<ul style="list-style-type: none"> Există interes și disponibilitate din partea APL și școală în susținerea unor acțiuni comune privind educația pentru sănătatea și igiena familiei 	<ul style="list-style-type: none"> Informare insuficientă cu privire la alte fonduri sociale
<ul style="list-style-type: none"> Existența unui cabinet de medicină veterinară pe raza comunei 	<ul style="list-style-type: none"> Frecventarea medicului de familie este sporadică
	<ul style="list-style-type: none"> Lipsa de programe locale de orientare și formare profesională și recalificare
	<ul style="list-style-type: none"> Lipsa de adăposturi pentru persoanele aflate temporar în dificultate, cantine sociale, etc.
	<ul style="list-style-type: none"> Infrastructura de sănătate precară, insuficiența medicamentelor și a aparaturii medicale, servicii de ajutor de urgență, de prevenție și de tratament ambulatoriu deficitare
OPORTUNITĂȚI	AMENINȚĂRI
<ul style="list-style-type: none"> Înființarea și dotarea corespunzătoare a centrelor medicale 	<ul style="list-style-type: none"> Reacție nefavorabilă la sistemul de norme sanitare impuse
<ul style="list-style-type: none"> Promovarea principiilor naturiste 	<ul style="list-style-type: none"> Costurile ridicate pot conduce la renunțarea la dotări
<ul style="list-style-type: none"> Programe complexe de urmărire a stării 	<ul style="list-style-type: none"> Pragul de rentabilitate depinde de

STRATEGIA DE DEZVOLTARE A COMUNEI GĂVOJDIA

de sănătate a populației	numărul de persoane active asistate
✚ Programe consistente destinate asistenței sociale reale	✚ Politici de specializare zonală a centrelor de asistență sanitară
✚ Dezvoltarea economică a localității va permite mărirea fondurilor destinate asistenței sociale	✚ Reducerea numărului de programe guvernamentale și neguvernamentale din domeniul serviciilor sociale
✚ Politica socială susținută de Uniunea Europeană	✚ Insuficiența surselor financiare de cofinanțare a programelor specifice
✚	✚ Exodul specialiștilor din domeniul medical către țări din UE

IX.8. CAPACITATE ADMINISTRATIVĂ – AUTORITĂȚILE PUBLICE LOCALE

CAPACITATE ADMINISTRATIVĂ – AUTORITĂȚILE PUBLICE LOCALE	
PUNCTE TARI	PUNCTE SLABE
✚ Există cunoștințe de operare PC la nivelul personalului Primăriei	✚ Incapacitatea bugetară de satisfacere a necesităților de achiziții și investiții
✚ Există colaborarea cu alte autorități publice locale pentru implementarea unor programe	✚ Dotarea cu aparatură și tehnică de calcul a serviciilor Primăriei
✚ Există experiență în accesarea programelor de finanțare și implementare acestora	
OPORTUNITĂȚI	AMENINȚĂRI
✚ Existența strategiilor naționale, regionale și a planurilor de dezvoltare	✚ Insuficiența surselor financiare locale de cofinanțare a programelor specifice diferitelor domenii de interes local
✚ Existența programelor și a fondurilor structurale	✚ Politica salarială slabă în administrația publică locală
✚ Existența și posibilitatea „Parteneriatului Public-Privat”	
✚ Existența sectorului O.N.G.-urilor	
✚ Dotarea modernă a tuturor birourilor din Primăria comunei Găvojdia	

Capitolul X.

PLANUL STRATEGIC

PENTRU DEZVOLTARE LOCALĂ

X.1. CONSIDERAȚII GENERALE

Planul Strategic pentru Dezvoltare Locală (PSDL) este un instrument de planificare și implementare și conține un set de politici pe domenii de activitate care se vor aplica într-un termen determinat în scopul realizării obiectivelor generale fixate în strategie. Termenul de realizare al Planul Strategic pentru Dezvoltare Locală trebuie să corespundă termenului fixat pentru realizarea Strategiei Dezvoltare Locală a comunei Găvojdia.

Planul Strategic pentru Dezvoltare Locală este procesul participativ de dezvoltare a unui plan relativ scurt, care utilizează resurse disponibile pentru a atinge obiective limitate, de obicei într-o zonă bine definită.

Periodic, Planul Strategic pentru Dezvoltare Locală va fi revizuit, astfel încât obiectivele fixate să țină cont de evoluția macro-economică la nivel național, starea economiei la nivel regional și local, precum și de opiniile comunității locale cu privire la implementarea lui. Cu cât revizuirea se face la intervale mai scurte, cu atât marja de eroare în privința evaluării resurselor la un proiect este mai mică, având în vedere că, pe măsură ce se înaintează în timp, variabilele economice care trebuie luate în calcul la o prognoză economică se multiplică.

Planul Strategic pentru Dezvoltare Locală pentru implementarea Strategiei Dezvoltare Locală a comunei Găvojdia, reprezintă un pachet de măsuri și proiecte necesare schimbării comunității locale pentru atingerea unor parametri specifici societății moderne, astfel ca durabilitatea să devină punctul forte al acesteia. El practic, respectă obiectivele specifice ale strategiei.

X.2. PRINCIPIILE CARE AU STAT LA BAZA ELABORĂRII PLANULUI STRATEGIC PENTRU DEZVOLTARE LOCALĂ A COMUNEI GĂVOJDIA

STRATEGIA DE DEZVOLTARE A COMUNEI GĂVOJDIA

La baza elaborării Planului Strategic pentru Dezvoltare Locală a comunei Găvojdia au stat patru principii fundamentale:

- ✚ Este un instrument de consultare și dezbateră comunitară;
- ✚ Este un instrument de programare strategică și elaborare participativă;
- ✚ Este în instrument de prioritizare a nevoilor și a investițiilor publice;
- ✚ Este un instrument de promovare a acestor priorități.

Aceste principii vor governa pe viitor dezvoltarea comunității în ansamblul său, dar și oportunitățile individuale ale membrilor, care supuse dezbaterii publice își pot demonstra viabilitatea.

Toate acestea demonstrează fără echivoc că în absența unui asemenea Plan Strategic, procesul dezvoltării locale va rămâne unul întâmplător și haotic.

X.3. PRIORITĂȚILE DE DEZVOLTARE ECONOMICO-SOCIALĂ IDENTIFICATE PRIN PLANUL STRATEGIC PENTRU DEZVOLTARE LOCALĂ, ÎN URMA PROCESULUI DE CONSULTARE COMUNITARĂ

Prioritățile de dezvoltare economico-socială identificate prin Planul Strategic pentru Dezvoltare Locală a comunei Găvojdia au fost identificate în urma procesului de consultare comunitară prezentat în cadrul subcapitolului „VI.1. ETAPELE PRINCIPALE ALE PROCESULUI DE ELABORARE A STRATEGIEI DE DEZVOLTARE LOCALĂ A COMUNEI GĂVOJDIA”.

Aceste priorități au fost clasificate în șase domenii de interes, care apoi au fost detaliate în probleme identificate care necesită rezolvare prin Planul Strategic pentru Dezvoltare Locală a comunei Găvojdia, astfel:

Nr. crt.	Domeniul de interes	Probleme identificate care necesită rezolvare prin Planul Strategic
1.	Infrastructura de comunicație și transport	Modernizarea drumurilor comunale prin asfaltare și extinderea asfaltării și pe ulițe
		Realizarea aleilor pietonale în comună
		Modernizarea sistemului rutier
		Asigurarea interconectării și interoperabilității între rețelele și modurile de transport
		Utilizarea modurilor de transport ecologic
		Utilizarea de mijloace de transport performante tehnic și operaționale pentru toate tipurile de transport
		Implementarea tehnologiilor de depoluare specifice
		Aplicarea măsurilor preventive pentru limitarea efectelor poluării
		Extinderea transporturilor combinate și intermodale
		Asfaltare DC 131
		Modernizarea drumurilor agricole

		Realizarea de parcări în comuna Găvojdia
		Modernizarea pod metalic peste râul Timiș – Găvojdia - Criciova
		Realizare pasarelă pietonală peste drumul E70 în localitatea Jena
2.	Infrastructura rețelelor de utilitate publică	Realizarea rețelei de canalizare în localitatea Sălbăgel și Lugojel
		Realizare Stație de epurare în localitatea Găvojdia și Sălbăgel
		Realizarea rețelei de alimentare cu apă în localitatea Sălbăgel
		Modernizarea gospodăriei de alimentare cu apă în localitatea Lugojel
		Modernizarea rețelei de alimentare cu apă în localitatea Lugojel
		Realizarea unei Stații de tratare a apei în localitatea Găvojdia
		Reabilitarea și modernizarea rețelei de iluminat public
3.	Dotări edilitare	Reabilitarea Căminelor culturale din localitățile Găvojdia, Lugojel, Jena și Sălbăgel
		Reabilitarea școlilor și a grădinițelor din comuna Găvojdia
		Rabilitare clădire administrativă și conac comuna Găvojdia
		Modernizare Stadion comunal în localitatea Găvojdia
		Realizarea unui teren pentru activități sportive în localitatea Sălbăgel
4.	Agricultura și politica de mediu	Dezvoltarea agriculturii prin utilizarea unor tehnici specifice și constituirea unor sisteme pentru adaptabilitatea la condițiile climatice
		Diversificarea activităților în domeniile agricole și zootehnice generatoare de venit la bugetul local
		Sprrijinirea organizării de asociații ale producătorilor comunei pentru a beneficia de oportunitățile care decurg din aceasta
		Profitabilizarea practicilor agricole pentru a crește productivitatea lucrărilor realizate pe terenurile agricole
		Conservarea și protejarea capitalului silvic al comunei
		Împădurirea unor suprafețe de teren pentru combaterea eroziunii
		Conservarea și întreținerea mediului natural
		Realizarea de lucrări în vederea regularizării albiei râului Timiș și apărări de maluri pentru prevenirea și reducerea consecințelor distructive ale inundațiilor
		Amenajare și ecologizare curs de apă – pâraul Sudriaș
		Achiziționarea unui vehicul pentru dezăpezit
		Achiziționarea unei autospeciale pentru pompieri
		Prevenirea poluării și păstrarea calității aerului
		Informarea populației asupra riscurilor cauzate de deversarea apelor uzate în locuri neamenajate
		Folosirea echilibrată a resurselor de apă și prevenirea poluării
		Susținerea și informarea practicilor de agricultură ecologică
		Organizarea de campanii pentru înlăturarea deșeurilor de pe cursurile de apă și a domeniului public

5.	Mediul de afaceri și turism	Sprrijinirea și promovarea unei industrii diversificate, mobile și capabile să dea posibilitatea de împlinire profesională și materială a locuitorilor comunei Găvojdia
		Dezvoltarea unei economii contributive de venit la bugetul local
		Promovarea unor activități industriale nepoluante și durabile
		Diversificarea de servicii oferite către cetățenii comunei Găvojdia, prin mărirea numărului societăților comerciale
		Promovarea și susținerea unor tehnici eficiente de marketing pentru atragerea turiștilor în comună
		Atragerea de capital străin
		Crearea unui sistem eficient de comunicare a IMM-urilor cu autoritățile locale și O.N.G.-uri
		Înființarea de noi IMM-uri, în special cu activitate turistică și de producție
		Acordarea de facilități fiscale investitorilor și întreprinzătorilor, inclusiv la nivel local
		Promovarea și mediatizarea potențialului economic și a oportunităților de afaceri locale
		Promovarea și dezvoltarea activităților meșteșugărești, de artizanat și a altor activități tradiționale cu specific local (de prelucrarea lemnului, fierului, lânii, pielărie, olărit, broderie, croitorie, instrumente muzicale tradiționale, etc.)
		Promovarea investițiilor de dezvoltare a activităților de desfacere și comercializare a propriilor produse și a altor produse locale (produse de artizanat, meșteșugărești, produse tradiționale etc.)
		Încurajarea investițiilor pentru promovarea agro-turismului
Susținerea prin acțiuni eficiente de promovare a evenimentelor locale		
Construirea unui complex turistic și de agrement în comună		
6.	Servicii sociale, de educație și de sănătate	Edificarea unui parc de recreere în localitatea Găvojdia
		Îmbunătățirea serviciilor de asistență medicală
		Influențarea în mod sistematic și organizat a populației cu privire la accesarea serviciilor de sănătate la o perioadă regulată de timp pentru prevenirea situațiilor de urgență, prin susținerea și promovarea modului de viață sănătos
		Reabilitarea Căminelor culturale din localitățile Găvojdia, Lugojel, Jena și Sălbăgel
		Reabilitarea școlilor și a grădinițelor din comuna Găvojdia
		Dotarea modernă a școlilor și a grădinițelor din comuna Găvojdia
		Amenajarea și dotarea unui centru de joacă și recreere pentru copiii comunei
		Accesul la un sistem educațional performant, flexibil și adaptat condițiilor din mediul rural
		Orientarea și sprijinirea persoanelor tinere în domeniul formării profesionale

	Suținerea și dezvoltarea serviciilor de asistență socială pentru persoanele aflate în dificultate (minori, persoane vârstnice, persoane cu dizabilități)
	Întărirea colaborării dintre Administrația Publică Locală și societatea civilă pentru rezolvarea problemelor de interes comunitar

Dimensiunile dezvoltării actuale economice, sociale, de mediu și tehnologice au fost analizate în cadrul procesului de analiza-diagnostic din cadrul strategiei de dezvoltare, iar obiectivele strategice au fost creionate, fixându-se câteva repere ca referințe pentru dezvoltările ulterioare.

Scopul Planului Strategic pentru Dezvoltare Locală îl reprezintă prezentarea principalelor măsuri și proiecte necesare fazei de planificare și implementare a dezvoltării economico - sociale, astfel încât procesul să poată fi evaluat continuu prin indicatorii selecționați ca relevanți pentru comuna Găvojdia.

Necesitatea unui Plan Strategic pentru Dezvoltare Locală este dată de amploarea și complexitatea acțiunilor care trebuie executate pentru atingerea obiectivelor strategice definite.

La nivel temporal, pentru a realiza un management unitar sunt necesare 3 faze distincte astfel încât procesele necesare atingerii obiectivelor să poată fi bine coordonate:

- a. Planul de dezvoltare (planificarea activităților)
- b. Planul de executare (implementarea activităților)
- c. Planul de monitorizare (evaluarea activităților).

Pentru a avea o dezvoltare coerentă, suportul necesar trebuie să fie asigurat de către:

- ✚ Administrația Locală - prin Instituția Primăriei și Consiliul Local, care trebuie să-și replanifice dezvoltarea instituțională pentru acordarea unui suport logistic complex necesar Planului Strategic pentru Dezvoltare Locală
- ✚ Comunitatea Locală - cetățeni și organizații, actori principali ai dezvoltării locale, prin atitudine și participare activă;
- ✚ Mediul de afaceri - firme și instituții finanțatoare, ca și suport financiar și logistic (informații și tehnologii moderne).

Planul Strategic pentru Dezvoltare Locală cuprinde:

STRATEGIA DE DEZVOLTARE A COMUNEI GĂVOJDIA

✚ **Programul de management**, care planifică o serie de activități de organizare și inițiere a implementării, urmărind apoi evoluția implementării, în vederea luării măsurilor necesare.

✚ **Modul de implementare**, în care competențele și atribuțiile sunt grupate pe structuri de implementare, grupate pe funcții ale structurii manageriale: previziune, organizare, coordonare, antrenare.

✚ **Etapile implementării Strategiei de dezvoltare locală** la nivelul unității de management. Planul anual este stabilit de către Consiliul Local prin stabilirea priorităților de realizare a obiectivelor și a măsurilor programate conform criteriului presiune - stare - răspuns.

Această ultimă etapă va fi realizată astfel:

✚ se măsoară presiunea necesității îndeplinirii fiecărui obiectiv stabilit la momentul inițial; această presiune se cuantifică pe nivelurile maximă, medie, mică

✚ se evaluează situația inițială, de fapt, stadiul în care se află acțiunea (studiu de fezabilitate, studiu de impact, elaborare proiect, implementare etc.)

✚ se presupune aplicarea măsurii

✚ se măsoară starea ipotetică finală, care se cuantifică sub formă de răspuns

Planul Strategic pentru Dezvoltarea Locală prezintă principalele măsuri și proiecte necesare fazei de planificare și implementare a dezvoltării durabile, astfel: în procesul de dezvoltare să poată fi evaluat continuu complexitatea factorilor SEMT (social-economic-mediu-tehnologic) prin indicatorii de dezvoltare durabilă (dimensiuni ale durabilității) selecționați ca relevanți pentru comuna Găvojdia. Utilitatea unui plan strategic de dezvoltare locală este dată de amploarea și complexitatea acțiunilor ce trebuie executate pentru atingerea obiectivelor strategice definite în Strategia de Dezvoltare Locală a comunei Găvojdia.

X.4. PRINCIPALELE FUNCȚII DE IMPLEMENTARE ALE STRATEGIEI DE DEZVOLTARE LOCALĂ

Principalele funcții de implementare a strategiei de dezvoltare locală sunt:

- ✚ **Funcția de previziune** - cuprinde activități care privesc:
 - realizarea obiectivelor cuprinse în strategia de dezvoltare locală cu alocarea resurselor și mijloacelor de realizare pe anii 2014 – 2020;
 - întocmirea planurilor anuale prin preluarea obiectivelor din strategia de dezvoltare și realizarea acelor care au un grad ridicat de certitudine;

STRATEGIA DE DEZVOLTARE A COMUNEI GĂVOJDIA

○ elaborarea de proiecte de finanțare, studii de fezabilitate, planuri de afaceri, studii de marketing, analize cost beneficiu etc. care să fundamenteze modalitățile și mijloacele necesare pentru realizarea obiectivelor

✚ **Funcția de organizare** - cuprinde procesele de management, de grupare de atribuții și responsabilități, delegare de competențe cuprinse în strategia de dezvoltare ierarhizate astfel: persoane individuale, agenți economici, grupuri și comitete, primărie, comisii de specialitate din consiliul local.

✚ **Funcția de coordonare** - cuprinde activitățile prin care se armonizează hotărârile, deciziile și acțiunile persoanelor implicate în structura de implementare a strategiei de dezvoltare în cadrul funcțiilor de mai sus (previziune și organizare).

✚ **Funcția de antrenare** - cuprinde acțiunile de implicare și motivare a cetățenilor, a structurilor constituite și a grupurilor de interese pentru implementarea obiectivelor din strategia de dezvoltare locală.

✚ **Funcția de control și evaluare** - cuprinde activitățile prin care performanțele obținute sunt măsurate și comparate cu obiectivele stabilite inițial în vederea gradului de avansare a programului pentru a se elimina rămănerile în urmă. Se vor determina cauzele care determină abateri de la planificare și se stabilesc măsuri pentru corectarea abaterilor și pentru continuarea aplicării strategiei de dezvoltare locală.

X.5. PRINCIPII ȘI CONDIȚII PENTRU REALIZAREA PLANULUI STRATEGIC PENTRU DEZVOLTARE LOCALĂ

Pentru realizarea Planului Strategic pentru Dezvoltarea Locală, Primăria comunei Găvojdia, în calitate de autoritate publică locală, trebuie să-și întărească capacitatea instituțională la toate nivelele de decizie și execuție, aceasta presupunând atragerea și furnizarea de resurse financiare suficiente și mobilizarea resurselor umane, identificarea celor mai eficiente mecanisme de comunicare, dar și analizarea cadrului administrativ de alocare a responsabilităților.

Rezolvarea problemelor curente, cât și a celor ce vor apare în viitor depinde în foarte mare măsură de gradul de competență al conducerii administrației publice locale.

Materializarea capacității instituționale este un proces de durată în care administrația publică trebuie să acționeze pentru schimbarea radicală a atitudinii funcționarului public față de accesul cetățenilor la activitatea administrației.

În acest sens, o principală preocupare a managerului primăriei va fi aceea de armonizare a procedurilor administrative cu cele ale Uniunii Europene.

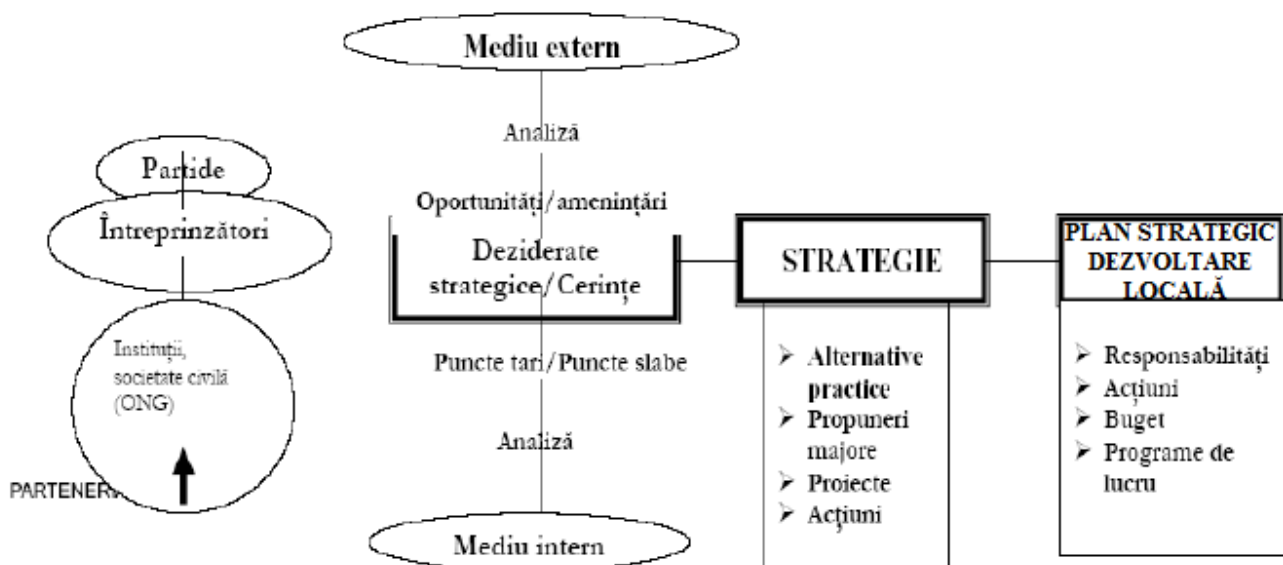
STRATEGIA DE DEZVOLTARE A COMUNEI GĂVOJDIA

În ceea ce privește relația cu cetățeanul, primaria comunei Găvojdia a realizat deja un amplu proces de consultare a opiniei cetățenilor, cu privire la obiectivele strategice din perioada 2014 – 2020 în vederea realizării unei diagnoze corecte și pertinente a spațiului comunei Găvojdia.

X.6. OBIECTIVELE GENERALE ALE STRATEGIEI DE DEZVOLTARE LOCALĂ A COMUNEI GĂVOJDIA

Principalele obiective ale strategiei de dezvoltare locala a comunei Găvojdia sunt:

- ✚ Asigurarea accesului neîngrădit la infrastructură (apă, energie electrică și canalizare) a tuturor locuitorilor și al consumatorilor economici din comună;
- ✚ Reabilitarea, modernizarea și dotarea în conformitate cu necesitățile și standarde europene a școlilor și a grădinițelor de pe raza comunei;
- ✚ Optimizarea și dezvoltarea infrastructurii de transport, telecomunicații și energie;
- ✚ Protecția mediului prin conformarea progresivă cu standardele de mediu din Uniunea Europeană pe care România trebuie să le atingă;
- ✚ Garantarea condițiilor pentru crearea unor activități rentabile în zootehnie și agricultură;
- ✚ Combaterea excluziei și a dezechilibrelor sociale prin crearea de noi oportunități investiționale.



X.7. CONSOLIDAREA CAPACITĂȚII INSTITUȚIONALE A PRIMĂRIEI COMUNEI GĂVOJDIA

Condițiile care stau la baza unei dezvoltări social - economice rapide sunt susținerea și participarea activă, respectarea legilor și onorarea obligațiilor primăriei comunei, precum și implicarea cetățenilor la luarea deciziilor în ceea ce privește rezolvarea propriilor probleme.

Administrația Publică Locală, fiind o interfață între cetățean și instituțiile statului, trebuie să elaboreze și să dezvolte un sistem de administrare bazat pe promovarea autonomiei locale reale și consolidarea cadrului instituțional.

Activitatea publică locală va fi orientată spre:

- ✚ susținerea dezvoltării comunității în scopul rezolvării tuturor problemelor comunei;
- ✚ sprijinirea dezvoltării infrastructurii prioritare pentru comunitate (aprovizionarea cu apă, gaze naturale, energie electrică etc.);
- ✚ creșterea responsabilității persoanelor cu funcții de răspundere pentru depășirea limitelor stabilite de cheltuieli și utilizarea neeconomică a alocațiilor bugetare;
- ✚ verificarea strictă a bugetului local și distribuirea lui în mod eficient;
- ✚ adaptarea în continuare a cheltuielilor bugetare la posibilitățile reale de acumulare a veniturilor la buget.

Eficientizarea gestionării mijloacelor publice, prin:

- ✚ organizarea de licitații pentru achiziționarea de produse, lucrări și servicii pentru necesitățile instituțiilor bugetare din banii publici;
- ✚ reducerea creșterii volumului de cheltuieli, inclusiv prin reducerea numărului de personal angajat în instituțiile bugetare, acolo unde este cazul;
- ✚ reevaluarea întregului sistem de servicii publice și transmiterea unor activități către sfera privată.

Consolidarea finanțelor publice:

- ✚ asigurarea cu surse financiare a măsurilor pentru satisfacerea necesităților social-economice și culturale ale populației, pentru dezvoltarea comunei;
- ✚ întreprinderea unor măsuri concrete pentru acumularea veniturilor proprii și menținerea echilibrului bugetar;

STRATEGIA DE DEZVOLTARE A COMUNEI GĂVOJDIA

- ✚ constituirea de fonduri extrabugetare pentru susținerea unor programe de interes local;
- ✚ susținerea dezvoltării antreprenoriatului ca motor de creștere a economiei de piață.

Stabilirea și promovarea parteneriatelor:

- ✚ sprijinirea organizațiilor nonguvernamentale;
- ✚ participarea la proiecte investiționale comune cu sectorul economic în domeniile social, cultural și de mediu.

Consolidarea managementului administrației publice locale constă în:**a. Dezvoltarea managementului resurselor umane**

- ✚ Preocuparea primăriei comunei Găvojdia pentru pregătirea continuă a funcționarilor publici pe domeniile prioritare ale dezvoltării comunei.

b. Dezvoltarea nivelului de pregătire profesională

- ✚ Stabilirea necesităților și oportunităților de instruire;
- ✚ Corelarea necesităților cu potențialul uman existent;
- ✚ Stabilirea unui sistem de training adecvat.

c. Folosirea eficientă a resurselor umane

- ✚ Stabilirea regulamentului de organizare și funcționare a personalului și a regulamentului de ordine interioară;
- ✚ Personalul trebuie să lucreze în domenii de activitate bine definite.

d. Creșterea responsabilității și a independenței profesionale

- ✚ Responsabilitățile funcționarilor publici trebuie să fie în conformitate cu prevederile legale;
- ✚ Conștientizarea importanței activității fiecărui angajat;
- ✚ Transparența funcționării sistemului instituțional pentru fiecare angajat;
- ✚ Acordarea de stimulente financiare în funcție de eficiența și competitivitatea activităților depuse.

e. Schimbarea de fond a raportului dintre administrație și cetățean

- ✚ Serviciul public trebuie să fie orientat în folosul cetățeanului;

STRATEGIA DE DEZVOLTARE A COMUNEI GĂVOJDIA

- ✚ Eliminarea blocajelor birocratice cu care sunt confrunțați cetățenii și agenții economici;
- ✚ Întărirea și extinderea cadrului de participare a societății civile la procesul decizional;
- ✚ Crearea unei strategii de comunicare operativă cu cetățenii;
- ✚ Implementarea unui sistem de management al calității.

f. Realizarea unui sistem de monitorizare a calității serviciilor publice

- ✚ Administrarea eficientă a banilor publici;
- ✚ Dezvoltarea comunei prin atragerea de proiecte și programe cu finanțare nerambursabilă;
- ✚ Cheltuirea eficientă a veniturilor.

g. Dezvoltarea managementul informațiilor

- ✚ Corelarea și integrarea bazelor de date din instituție;
- ✚ Analizarea nevoilor în domeniul software.

X.8. PROIECȚIA FINANCIARĂ

Un manager este interesat, în mod principal, de aspectele financiare ale proiectului în care se implică, oricât de interesantă și de inovatoare este realizarea unui proiect.

De aceea, trebuie acordată toată atenția documentelor referitoare la aspectele financiare ale proiectului prezentate prin intermediul studiului de fezabilitate și proiectului tehnic (evoluția estimată a veniturilor și cheltuielilor pentru următoarea perioada de timp - de regulă următorii câțiva ani, indicatori de rentabilitate etc.).

Un element cheie al oricărui proiect îl reprezintă modul de satisfacere al nevoilor comunității locale.

Volumul cheltuielilor trebuie previzionat cu atenție și monitorizat pe tot parcursul derulării proiectului. Cheltuielile care urmează să se efectueze în vederea realizării proiectului nu vor avea o structură omogenă și, din acest motiv, trebuie să se facă distincția între diferitele destinații ale resurselor de care dispune primăria comunei Găvojdia.

O primă distincție importantă este cea dintre cheltuielile inițiale – care vor fi efectuate pentru a pune în mișcare noul proiect – și cele aferente realizării efective a proiectului.

STRATEGIA DE DEZVOLTARE A COMUNEI GĂVOJDIA

Primele trebuiesc efectuate de regulă o singură dată, în perioada inițială. Cea de-a doua categorie de cheltuieli va avea un nivel mai stabil în timp, dar este și mai îndelungată în timp față de momentul întocmirii studiului de fezabilitate și/sau a proiectului tehnic.

Este foarte important să existe un grafic al celor două categorii de cheltuieli și să se determine cu precizie momentul în care proiectul să se realizeze.

În cazul în care acest moment este mai îndelungat în realitate decât s-a presupus inițial, s-ar putea ca rentabilitatea proiectului să nu mai fie cea scontată.

Atunci când se previzionează cheltuielile cu activitatea curentă, va trebui să se determine și mărimea resurselor necesare.

Un volum prea mare va ține resurse immobilizate în mod inutil, în timp ce un volum prea redus creează riscul unor întreruperi forțate ale realizării proiectului. Va trebui să se poată justifica nivelul pentru care s-a optat.

Datele referitoare la veniturile și cheltuielile previzionate vor da o imagine asupra rentabilității proiectului. În aprecierea acestei rentabilități este bine să se evalueze cum vor arăta rezultatele în cazul în care apar evenimente neprevăzute.

De aceea s-a stabilit că planificarea strategică din punct de vedere financiar este greu de realizat datorită schimbărilor legislației. Din aceeași cauză, bugetul local pe următorii 6 ani nu se poate exprima exact.

Repartizarea veniturilor arată gradul mare de dependență față de bugetul de stat și necesitatea alocării unor sume care să permită măcar asigurarea unui buget minim de funcționare.

X.9. DIRECȚII STRATEGICE, ACTIVITĂȚI PROPUSE ȘI ORIZONT DE REALIZARE

OBIECTIVE ȘI ACȚIUNI PROPUSE	IMPLEMENTARE IMEDIATĂ	TERMEN SCURT 1-3 ANI	TERMEN LUNG 3-7 ANI
INFRASTRUCTURA DE COMUNICAȚIE ȘI TRANSPORT			
Modernizarea drumurilor comunale prin asfaltare și extinderea asfaltării și pe ulițe			<input checked="" type="checkbox"/>
Realizarea aleilor pietonale în comună			<input checked="" type="checkbox"/>
Modernizarea sistemului rutier			
Asigurarea interconectării și interoperabilității între rețelele și modurile			<input checked="" type="checkbox"/>

de transport			
Utilizarea modurilor de transport ecologic			<input checked="" type="checkbox"/>
Utilizarea de mijloace de transport performante tehnic și operaționale pentru toate tipurile de transport			<input checked="" type="checkbox"/>
Implementarea tehnologiilor de depoluare specifice			<input checked="" type="checkbox"/>
Aplicarea măsurilor preventive pentru limitarea efectelor poluării			<input checked="" type="checkbox"/>
Extinderea transporturilor combinate și intermodale			<input checked="" type="checkbox"/>
Asfaltare DC 131		<input checked="" type="checkbox"/>	
Modernizarea drumurilor agricole		<input checked="" type="checkbox"/>	
Realizarea de parcări în comuna Găvojdia		<input checked="" type="checkbox"/>	
Modernizarea pod metalic peste râul Timiș – Găvojdia - Criciova			<input checked="" type="checkbox"/>
Realizare pasarelă pietonală peste drumul E70 în localitatea Jena			<input checked="" type="checkbox"/>
INFRASTRUCTURA REȚELOR DE UTILITATE PUBLICĂ			
Realizarea rețelei de canalizare în localitățile Sălbăgel, Lugojel și Jena			<input checked="" type="checkbox"/>
Realizare Stație de epurare în localitatea Găvojdia și Sălbăgel		<input checked="" type="checkbox"/>	
Realizarea rețelei de alimentare cu apă în localitatea Sălbăgel		<input checked="" type="checkbox"/>	
Modernizarea gospodăriei de alimentare cu apă în localitatea Lugojel		<input checked="" type="checkbox"/>	
Modernizarea rețelei de alimentare cu apă în localitatea Lugojel		<input checked="" type="checkbox"/>	
Realizarea de Stații de tratare a apei în localitățile comunei		<input checked="" type="checkbox"/>	
Reabilitarea și modernizarea rețelei de iluminat public			<input checked="" type="checkbox"/>
DOTĂRI EDILITARE			
Reabilitarea Căminelor culturale din localitățile Găvojdia, Lugojel, Jena și Sălbăgel		<input checked="" type="checkbox"/>	
Reabilitarea școlilor și a grădinițelor din comuna Găvojdia			<input checked="" type="checkbox"/>
Reabilitare clădire administrativă și conac comuna Găvojdia			<input checked="" type="checkbox"/>
Modernizare Stadion comunal în localitatea Găvojdia		<input checked="" type="checkbox"/>	
Realizarea unui teren pentru activități sportive în localitatea Sălbăgel		<input checked="" type="checkbox"/>	
AGRICULTURA ȘI POLITICA DE MEDIU			
Dezvoltarea agriculturii prin utilizarea unor tehnici specifice și constituirea unor			<input checked="" type="checkbox"/>

STRATEGIA DE DEZVOLTARE A COMUNEI GĂVOJDIA

sisteme pentru adaptabilitatea la condițiile climatice			
Diversificarea activităților în domeniile agricole și zootehnice generatoare de venit la bugetul local			<input checked="" type="checkbox"/>
Realizarea de capacități de stocare a cerealelor (silozuri)			<input checked="" type="checkbox"/>
Sprijinirea organizării de asociații ale producătorilor comunei pentru a beneficia de oportunitățile care decurg din aceasta	<input checked="" type="checkbox"/>		
Profitabilizarea practicilor agricole pentru a crește productivitatea lucrărilor realizate pe terenurile agricole			<input checked="" type="checkbox"/>
Conservarea și protejarea capitalului silvic al comunei			<input checked="" type="checkbox"/>
Împădurirea unor suprafețe de teren pentru combaterea eroziunii			<input checked="" type="checkbox"/>
Conservarea și întreținerea mediului natural			<input checked="" type="checkbox"/>
Realizarea de lucrări în vederea regularizării albiei râului Timiș și apărări de maluri pentru prevenirea și reducerea consecințelor distructive ale inundațiilor			<input checked="" type="checkbox"/>
Amenajare și ecologizare curs de apă – pârâul Sudriaș			<input checked="" type="checkbox"/>
Achiziționarea unui vehicul pentru dezapezire	<input checked="" type="checkbox"/>		
Achiziționarea unei autospeciale pentru pompieri	<input checked="" type="checkbox"/>		
Prevenirea poluării și păstrarea calității aerului			<input checked="" type="checkbox"/>
Informarea populației asupra riscurilor cauzate de deversarea apelor uzate în locuri neamenajate	<input checked="" type="checkbox"/>		
Folosirea echilibrată a resurselor de apă și prevenirea poluării	<input checked="" type="checkbox"/>		
Suținerea și informarea practicilor de agricultură ecologică	<input checked="" type="checkbox"/>		
Organizarea de campanii pentru înlăturarea deșeurilor de pe cursurile de apă și a domeniului public	<input checked="" type="checkbox"/>		
MEDIUL DE AFACERI ȘI TURISM			
Sprijinirea și promovarea unei industrii diversificate, mobile și capabile să dea posibilitatea de împlinire profesională și materială a locuitorilor comunei Găvojdia			<input checked="" type="checkbox"/>
Dezvoltarea unei economii contributive de venit la bugetul local			<input checked="" type="checkbox"/>

STRATEGIA DE DEZVOLTARE A COMUNEI GĂVOJDIA

Promovarea unor activități industriale nepoluante și durabile			<input checked="" type="checkbox"/>
Diversificarea de servicii oferite către cetățenii comunei Găvojdia, prin mărirea numărului societăților comerciale			<input checked="" type="checkbox"/>
Promovarea și susținerea unor tehnici eficiente de marketing pentru atragerea turiștilor în comună			<input checked="" type="checkbox"/>
Atragerea de capital străin			<input checked="" type="checkbox"/>
Crearea unui sistem eficient de comunicare a IMM-urilor cu autoritățile locale și O.N.G.-uri		<input checked="" type="checkbox"/>	
Înființarea de noi IMM-uri, în special cu activitate turistică și de producție		<input checked="" type="checkbox"/>	
Acordarea de facilități fiscale investitorilor și întreprinzătorilor, inclusiv la nivel local		<input checked="" type="checkbox"/>	
Promovarea și mediatizarea potențialului economic și a oportunităților de afaceri locale		<input checked="" type="checkbox"/>	
Promovarea și dezvoltarea activităților meșteșugărești, de artizanat și a altor activități tradiționale cu specific local (de prelucrarea lemnului, fierului, lânii, pielărie, olărit, broderie, croitorie, instrumente muzicale tradiționale, etc.)		<input checked="" type="checkbox"/>	
Promovarea investițiilor de dezvoltare a activităților de desfacere și comercializare a propriilor produse și a altor produse locale (produse de artizanat, meșteșugărești, produse tradiționale etc.)		<input checked="" type="checkbox"/>	
Încurajarea investițiilor pentru promovarea agro-turismului		<input checked="" type="checkbox"/>	
Susținerea prin acțiuni eficiente de promovare a evenimentelor locale		<input checked="" type="checkbox"/>	
Construirea unui complex turistic și de agrement în comună			<input checked="" type="checkbox"/>
SERVICII SOCIALE, DE EDUCAȚIE ȘI DE SĂNĂTATE			
Edificarea unui parc de recreere în localitatea Găvojdia		<input checked="" type="checkbox"/>	
Îmbunătățirea serviciilor de asistență medicală		<input checked="" type="checkbox"/>	
Influențarea în mod sistematic și organizat a populației cu privire la accesarea serviciilor de sănătate la o perioadă regulată de timp pentru prevenirea situațiilor de urgență, prin susținerea și promovarea modului de viață sănătos			<input checked="" type="checkbox"/>

Reabilitarea Căminelor culturale din localitățile Găvojdia, Lugojel, Jena și Sălbăgel			<input checked="" type="checkbox"/>
Reabilitarea școlilor și a grădinițelor din comuna Găvojdia			<input checked="" type="checkbox"/>
Dotarea modernă a școlilor și a grădinițelor din comuna Găvojdia			<input checked="" type="checkbox"/>
Amenajarea și dotarea unui centru de joacă și recreere pentru copiii comunei		<input checked="" type="checkbox"/>	
Accesul la un sistem educațional performant, flexibil și adaptat condițiilor din mediul rural			<input checked="" type="checkbox"/>
Orientarea și sprijinirea persoanelor tinere în domeniul formării profesionale			<input checked="" type="checkbox"/>
Susținerea și dezvoltarea serviciilor de asistență socială pentru persoanele aflate în dificultate (minori, persoane vârstnice, persoane cu dizabilități)		<input checked="" type="checkbox"/>	
Întărirea colaborării dintre Administrația Publică Locală și societatea civilă pentru rezolvarea problemelor de interes comunitar		<input checked="" type="checkbox"/>	

Capitolul XI.

PAȘII PROPUȘI ÎN DEZVOLTAREA ECONOMICĂ A COMUNEI GĂVOJDIA - BAZA CREȘTERII NIVELULUI DE TRAI ȘI A BUNĂSTĂRII LOCUITORILOR

XI.1. DIRECȚIA STRATEGICĂ I. INFRASTRUCTURA DE COMUNICAȚIE ȘI TRANSPORT

Obiective specifice	Denumirea activităților	Etapile realizării activităților	Termene de implementare	Costuri estimate - lei			Responsabili
				Surse locale	Alte surse	Total costuri	
I.1. Reabilitarea și modernizarea rețelei de drumuri județene, comunale și vicinale	I.1.1. Reabilitarea și modernizarea drumurilor comunale prin asfaltare	-identificarea și măsurarea traseelor; -consultarea comunitară; -elaborarea studiului de fezabilitate; -obținerea avizelor necesare și a certificatului de urbanism; -identificarea programelor de finanțare; - scrierea și depunerea cererii de finanțare; -contractarea finanțării; -întocmirea proiectului tehnic; -licitarea și contractarea lucrărilor; -execuția și recepția lucrărilor	2014-2020	-	Guvern Fonduri Europene	4.500.000	Primarul comunei Găvojdia Consiliul local al comunei Găvojdia Consiliul Consultativ
	I.1.2. Reabilitarea și modernizarea drumurilor vicinale prin asfaltare	-identificarea și măsurarea traseelor; -consultarea comunitară; -elaborarea studiului de fezabilitate; -obținerea avizelor necesare și a certificatului de urbanism; -identificarea programelor de finanțare; - scrierea și depunerea cererii de finanțare; -contractarea finanțării;	2014-2020	-	Guvern Fonduri Europene	2.500.000	Primarul comunei Găvojdia Consiliul local al comunei Găvojdia Consiliul Consultativ

		-întocmirea proiectului tehnic; -licitarea și contractarea lucrărilor; -execuția și recepția lucrărilor					
	I.1.3. Reabilitarea și modernizarea drumurilor agricole de exploatare prin asfaltare și/sau pietruire	-identificarea și măsurarea traseelor; -consultarea comunitară; -elaborarea studiului de fezabilitate; -obținerea avizelor necesare și a certificatului de urbanism; -identificarea programelor de finanțare; - scrierea și depunerea cererii de finanțare; -contractarea finanțării; -întocmirea proiectului tehnic; -licitarea și contractarea lucrărilor; -execuția și recepția lucrărilor	2014-2017	-	Guvern Fonduri Europene	4.500.000	Primarul comunei Găvojdia Consiliul local al comunei Găvojdia Consiliul Consultativ
	I.1.4. Îmbunătățirea semnalizării rutiere și montarea unor indicatoare de semnalizare	- identificarea locațiilor pentru semnalizarea rutieră - consultarea comunitară - întocmirea fișei investiției și cuprinderea acesteia în Planul de investiții - elaborarea caietului de sarcini - licitarea și contractarea lucrărilor -execuția și recepția lucrărilor	2014-2020	25.000	-	25.000	Primarul comunei Găvojdia Consiliul local al comunei Găvojdia Consiliul Consultativ
I.2. Reabilitarea și modernizarea rețelei locale de străzi	I.2.1. Asfaltarea în întregime a rețelei locale de străzi și ulițe	-identificarea și măsurarea traseelor; -consultarea comunitară; -elaborarea studiului de fezabilitate; -obținerea avizelor necesare și a certificatului de urbanism; -identificarea programelor de finanțare; - scrierea și depunerea cererii de finanțare; -contractarea finanțării; -întocmirea proiectului tehnic; -licitarea și contractarea lucrărilor; -execuția și recepția lucrărilor	2014-2020	-	Guvern Fonduri Europene	4.500.000	Primarul comunei Găvojdia Consiliul local al comunei Găvojdia Consiliul Consultativ
	I.2.2. Realizare aleilor pietonale în comună	-identificarea și măsurarea traseelor; -consultarea comunitară; -elaborarea studiului de fezabilitate; -obținerea avizelor necesare și a certificatului de urbanism; -identificarea programelor de finanțare; - scrierea și depunerea cererii de finanțare; -contractarea finanțării;	2014-2020	-	Guvern Fonduri Europene	4.500.000	Primarul comunei Găvojdia Consiliul local al comunei Găvojdia Consiliul Consultativ

		-întocmirea proiectului tehnic; -licitarea și contractarea lucrărilor; -execuția și recepția lucrărilor					
	I.2.3. Amenajarea rigolelor de scurgere a apei pluviale	-identificarea și măsurarea traseelor; -consultarea comunitară; -elaborarea studiului de fezabilitate; -obținerea avizelor necesare și a certificatului de urbanism; -identificarea programelor de finanțare; - scrierea și depunerea cererii de finanțare; -contractarea finanțării; -întocmirea proiectului tehnic; -licitarea și contractarea lucrărilor; -execuția și recepția lucrărilor	2014-2020	-	Guvern Fonduri Europene	1.500.000	Primarul comunei Găvojdia Consiliul local al comunei Găvojdia Consiliul Consultativ
	I.2.4 Amenajarea unor spații de parcare moderne	-identificarea și măsurarea zonelor pentru parcare; -consultarea comunitară; -elaborarea studiului de fezabilitate; -obținerea avizelor necesare și a certificatului de urbanism; -identificarea programelor de finanțare; - scrierea și depunerea cererii de finanțare; -contractarea finanțării; -întocmirea proiectului tehnic; -licitarea și contractarea lucrărilor; -execuția și recepția lucrărilor	2014-2017	250.000	-	250.000	Primarul comunei Găvojdia Consiliul local al comunei Găvojdia Consiliul Consultativ
I.3. Amenajarea/modernizarea de poduri peste apele curgătoare	I.3.1. Modernizarea pod metalic peste râul Timiș – Găvojdia - Criciova	- realizare expertiză tehnică pod - consultare comunitară - elaborare Documentație de Avizare a Lucrărilor deIntervenții -obținerea avizelor necesare și a certificatului de urbanism; -identificarea programelor de finanțare; - scrierea și depunerea cererii de finanțare; -contractarea finanțării; -întocmirea proiectului tehnic; -licitarea și contractarea lucrărilor; -execuția și recepția lucrărilor	2014-2020	-	Guvern Fonduri Europene	1.000.000	Primarul comunei Găvojdia Consiliul local al comunei Găvojdia Consiliul Consultativ
I.4. Realizarea de pasarele pietonale peste drumuri cu risc mare de	I.4.1. Realizare pasarelă pietonală peste drumul E70 în localitatea Jena	identificarea și măsurarea zonei pentru realizarea pasarelei pietonale; -consultarea comunitară; -elaborarea studiului de fezabilitate;	2014-2020		-	450.000	Primarul comunei Găvojdia Consiliul local al comunei Găvojdia

producere a accidentelor		-obținerea avizelor necesare și a certificatului de urbanism; -identificarea programelor de finanțare; - scrierea și depunerea cererii de finanțare; -contractarea finanțării; -întocmirea proiectului tehnic; -licitarea și contractarea lucrărilor; -execuția și recepția lucrărilor					Consiliul Consultativ
--------------------------	--	--	--	--	--	--	-----------------------

XI.2. DIRECȚIA STRATEGICĂ II. INFRASTRUCTURA REȚELOR DE UTILITATE PUBLICĂ

Obiective specifice	Denumirea activităților	Etapile realizării activităților	Termene de implementare	Costuri estimate - lei			Responsabili
				Surse locale	Alte surse	Total costuri	
II.1. Realizarea unui sistem centralizat de alimentare cu apă a tuturor localităților comunei Găvojdia	II.1.1. Realizarea rețelei de alimentare cu apă în localitatea Sălbăgel	-identificarea și măsurarea traseelor; -consultarea comunitară; -elaborarea studiului de fezabilitate; -obținerea avizelor necesare și a certificatului de urbanism; -identificarea programelor de finanțare; - scrierea și depunerea cererii de finanțare; -contractarea finanțării; -întocmirea proiectului tehnic; -licitarea și contractarea lucrărilor; -execuția și recepția lucrărilor	2014-2017	-	Guvern Fonduri Europene	1.500.000	Primarul comunei Găvojdia Consiliul local al comunei Găvojdia Consiliul Consultativ
	II.1.2. Modernizarea gospodăriei de alimentare cu apă în localitatea Lugojel	-identificarea și măsurarea traseelor; -consultarea comunitară; -elaborarea studiului de fezabilitate; -obținerea avizelor necesare și a certificatului de urbanism; -identificarea programelor de finanțare; - scrierea și depunerea cererii de finanțare; -contractarea finanțării; -întocmirea proiectului tehnic; -licitarea și contractarea lucrărilor; -execuția și recepția lucrărilor	2014-2017	-	Guvern Fonduri Europene	1.500.000	Primarul comunei Găvojdia Consiliul local al comunei Găvojdia Consiliul Consultativ
	II.1.3. Modernizarea rețelei de alimentare cu apă în localitatea	-identificarea și măsurarea traseelor; -consultarea comunitară; -elaborarea studiului de fezabilitate;	2014-2017	-	Guvern Fonduri	1.500.000	Primarul comunei Găvojdia Consiliul local al

	Lugojel	-obținerea avizelor necesare și a certificatului de urbanism; -identificarea programelor de finanțare; - scrierea și depunerea cererii de finanțare; -contractarea finanțării; -întocmirea proiectului tehnic; -licitarea și contractarea lucrărilor; -execuția și recepția lucrărilor			Europene		comunei Găvojdia Consiliul Consultativ
	II.1.4. Realizarea de Stații de tratare a apei în localitățile comunei	-identificarea și măsurarea traseelor; -consultarea comunitară; -elaborarea studiului de fezabilitate; -obținerea avizelor necesare și a certificatului de urbanism; -identificarea programelor de finanțare; - scrierea și depunerea cererii de finanțare; -contractarea finanțării; -întocmirea proiectului tehnic; -licitarea și contractarea lucrărilor; -execuția și recepția lucrărilor	2014-2017	-	Guvern Fonduri Europene	800.000	Primarul comunei Găvojdia Consiliul local al comunei Găvojdia Consiliul Consultativ
II.2. Realizarea rețelei de canalizare și epurare a apelor uzate menajere	II.2.1. Realizarea rețelei de canalizare în localitatea Sălbăgel	-identificarea și măsurarea traseelor; -consultarea comunitară; -elaborarea studiului de fezabilitate; -obținerea avizelor necesare și a certificatului de urbanism; -identificarea programelor de finanțare; - scrierea și depunerea cererii de finanțare; -contractarea finanțării; -întocmirea proiectului tehnic; -licitarea și contractarea lucrărilor; -execuția și recepția lucrărilor	2014-2020	-	Guvern Fonduri Europene	1.500.000	Primarul comunei Găvojdia Consiliul local al comunei Găvojdia Consiliul Consultativ
	II.2.2. Realizarea rețelei de canalizare în localitatea Lugojel	-identificarea și măsurarea traseelor; -consultarea comunitară; -elaborarea studiului de fezabilitate; -obținerea avizelor necesare și a certificatului de urbanism; -identificarea programelor de finanțare; - scrierea și depunerea cererii de finanțare; -contractarea finanțării; -întocmirea proiectului tehnic; -licitarea și contractarea lucrărilor; -execuția și recepția lucrărilor	2014-2020	-	Guvern Fonduri Europene	1.500.000	Primarul comunei Găvojdia Consiliul local al comunei Găvojdia Consiliul Consultativ

	II.2.3. Realizarea rețelei de canalizare în localitatea Jena	-identificarea și măsurarea traseelor; -consultarea comunitară; -elaborarea studiului de fezabilitate; -obținerea avizelor necesare și a certificatului de urbanism; -identificarea programelor de finanțare; - scrierea și depunerea cererii de finanțare; -contractarea finanțării; -întocmirea proiectului tehnic; -licitarea și contractarea lucrărilor; -execuția și recepția lucrărilor	2014-2020	-	Guvern Fonduri Europene	1.500.000	Primarul comunei Găvojdia Consiliul local al comunei Găvojdia Consiliul Consultativ
	II.2.4. Realizare Stație de epurare în localitatea Găvojdia	- identificare și măsurare amplasament -consultarea comunitară; -elaborarea studiului de fezabilitate; -obținerea avizelor necesare și a certificatului de urbanism; -identificarea programelor de finanțare; - scrierea și depunerea cererii de finanțare; -contractarea finanțării; -întocmirea proiectului tehnic; -licitarea și contractarea lucrărilor; -execuția și recepția lucrărilor	2014-2020	-	Guvern Fonduri Europene	900.000	Primarul comunei Găvojdia Consiliul local al comunei Găvojdia Consiliul Consultativ
	II.2.5. Realizare Stație de epurare în localitatea Sălbăgel	- identificare și măsurare amplasament -consultarea comunitară; -elaborarea studiului de fezabilitate; -obținerea avizelor necesare și a certificatului de urbanism; -identificarea programelor de finanțare; - scrierea și depunerea cererii de finanțare; -contractarea finanțării; -întocmirea proiectului tehnic; -licitarea și contractarea lucrărilor; -execuția și recepția lucrărilor	2014-2020	-	Guvern Fonduri Europene	900.000	Primarul comunei Găvojdia Consiliul local al comunei Găvojdia Consiliul Consultativ
II.3. Îmbunătățirea alimentării cu energie electrică a comunei Găvojdia	II.3.1. Reabilitarea și modernizarea rețelei de iluminat public	- identificare și măsurare amplasament -consultarea comunitară; -elaborarea studiului de fezabilitate; -obținerea avizelor necesare și a certificatului de urbanism; -identificarea programelor de finanțare; - scrierea și depunerea cererii de finanțare; -contractarea finanțării;	2014-2020	-	Guvern Fonduri Europene	1.000.000	Primarul comunei Găvojdia Consiliul local al comunei Găvojdia Consiliul Consultativ

		-întocmirea proiectului tehnic; -licitarea și contractarea lucrărilor; -execuția și recepția lucrărilor					
--	--	---	--	--	--	--	--

XI.3. DIRECȚIA STRATEGICĂ III. DOTĂRI EDILITARE

Obiective specifice	Denumirea activităților	Etapile realizării activităților	Termene de implementare	Costuri estimate - lei			Responsabili
				Surse locale	Alte surse	Total costuri	
III.1. Reabilitarea, modernizarea și dotarea Căminelor Culturale	III.1.1. Reabilitarea, modernizarea și dotarea Căminelor culturale din localitățile Găvojdia, Lugojei, Jena și Sălbăgel	- lucrări de ridicare topografică, reglementare juridică imobil la O.C.P.I. -consultarea comunitară; -elaborarea Documentație de Avizare a Lucrărilor de Intervenții (DALI); -obținerea avizelor necesare și a certificatului de urbanism; -identificarea programelor de finanțare; - scrierea și depunerea cererii de finanțare; -contractarea finanțării; -întocmirea proiectului tehnic; -licitarea și contractarea lucrărilor; -execuția și recepția lucrărilor	2014-2020	-	Guvern Fonduri Europene	4.500.000	Primarul comunei Găvojdia Consiliul local al comunei Găvojdia Consiliul Consultativ
III.2. Reabilitarea, modernizarea și dotarea instituțiilor de învățământ de pe raza comunei Găvojdia	III.2.1. Reabilitarea școlilor și a grădinițelor din comuna Găvojdia	- lucrări de ridicare topografică, reglementare juridică imobil la O.C.P.I. -consultarea comunitară; -elaborarea Documentație de Avizare a Lucrărilor de Intervenții (DALI); -obținerea avizelor necesare și a certificatului de urbanism; -identificarea programelor de finanțare; - scrierea și depunerea cererii de finanțare; -contractarea finanțării; -întocmirea proiectului tehnic; -licitarea și contractarea lucrărilor; -execuția și recepția lucrărilor	2014-2020	-	Guvern Fonduri Europene	4.500.000	Primarul comunei Găvojdia Consiliul local al comunei Găvojdia Consiliul Consultativ
III.3. Reabilitarea clădirilor istorice din comuna Găvojdia	III.3.1. Rabilitare clădire administrativă și conac comuna Găvojdia	- lucrări de ridicare topografică, reglementare juridică imobil la O.C.P.I. -consultarea comunitară; -elaborarea Documentație de Avizare a Lucrărilor	2014-2020	-	Guvern Fonduri Europene	4.500.000	Primarul comunei Găvojdia Consiliul local al comunei Găvojdia

		de Intervenții (DALI); -obținerea avizelor necesare și a certificatului de urbanism; -identificarea programelor de finanțare; - scrierea și depunerea cererii de finanțare; -contractarea finanțării; -întocmirea proiectului tehnic; -licitarea și contractarea lucrărilor; -execuția și recepția lucrărilor					Consiliul Consultativ
III.4. Modernizare infrastructură de derulare a activităților sportive	III.4.1. Modernizare Stadion comunal în localitatea Găvojdia	- lucrări de ridicare topografică, reglementare juridică imobil la O.C.P.I. -consultarea comunitară; -elaborarea Documentație de Avizare a Lucrărilor de Intervenții (DALI); -obținerea avizelor necesare și a certificatului de urbanism; -identificarea programelor de finanțare; - scrierea și depunerea cererii de finanțare; -contractarea finanțării; -întocmirea proiectului tehnic; -licitarea și contractarea lucrărilor; -execuția și recepția lucrărilor	2014-2017	-	Guvern Fonduri Europene	60.000	Primarul comunei Găvojdia Consiliul local al comunei Găvojdia Consiliul Consultativ
	III.4.2. Realizarea unui teren pentru activități sportive în localitatea Sălbăgel	- identificare și măsurare amplasament -consultarea comunitară; -elaborarea studiului de fezabilitate; -obținerea avizelor necesare și a certificatului de urbanism; -identificarea programelor de finanțare; - scrierea și depunerea cererii de finanțare; -contractarea finanțării; -întocmirea proiectului tehnic; -licitarea și contractarea lucrărilor; -execuția și recepția lucrărilor	2014-2017	-	Guvern Fonduri Europene	100.000	Primarul comunei Găvojdia Consiliul local al comunei Găvojdia Consiliul Consultativ

XI.4. DIRECȚIA STRATEGICĂ IV. AGRICULTURA ȘI POLITICA DE MEDIU

Obiective specifice	Denumirea activităților	Etapile realizării activităților	Termene de implementare	Costuri estimate - lei			Responsabili
				Surse locale	Alte surse	Total costuri	
IV.1. Promovarea structurilor asociative în agricultură	IV.1.1. Sprijinirea organizării de asociații ale producătorilor comunei pentru a beneficia de oportunitățile care decurg din aceasta	- inițiere proiect de hotărâre - consultarea comunitară - dezbateri publice; - adoptare Hotărâre Consiliu Local - comunicare Hotărârii Consiliului Local părților interesate	2014-2017	-	-	-	Primarul comunei Găvojdia Consiliul local al comunei Găvojdia Consiliul Consultativ
	IV.1.2. Sprijinirea capacității de stocare a cerealelor pentru producătorii din comuna Găvojdia (silozuri)	- identificare și măsurare amplasament -consultarea comunitară; -elaborarea studiului de fezabilitate; -obținerea avizelor necesare și a certificatului de urbanism; -identificarea programelor de finanțare; - scrierea și depunerea cererii de finanțare; -contractarea finanțării; -întocmirea proiectului tehnic; -licitarea și contractarea lucrărilor; -execuția și recepția lucrărilor	2014-2017	-	Guvern Fonduri Europene	4.000.000	Primarul comunei Găvojdia Consiliul local al comunei Găvojdia Consiliul Consultativ
IV.2. Promovarea unei agriculturi ecologice	IV.2.1. Promovarea unor activități pentru dezvoltarea agriculturii prin utilizarea unor tehnici specifice și constituirea unor sisteme pentru adaptabilitatea la condițiile climatice	-consultarea comunitară; -identificarea programelor de finanțare; - scrierea și depunerea cererii de finanțare; -contractarea finanțării; -implementarea proiectului	2014-2020	-	Guvern Fonduri Europene	100.000	Primarul comunei Găvojdia Consiliul local al comunei Găvojdia Consiliul Consultativ
IV.3. Diversificarea activităților agricole	IV.3.1. Diversificarea activităților în domeniile agricole și zootehnice generatoare de venit la bugetul local	-consultarea comunitară; -identificarea programelor de finanțare; - scrierea și depunerea cererii de finanțare; -contractarea finanțării; -implementarea proiectului	2014-2020	-	Guvern Fonduri Europene	100.000	Primarul comunei Găvojdia Consiliul local al comunei Găvojdia Consiliul Consultativ
IV.4. Colectarea ecologică a deșeurilor menajere	IV.4.1. Inițierea unui proiect de hotărâre a Consiliului Local al	- inițiere proiect de hotărâre - consultarea comunitară - dezbateri publice; - adoptare Hotărâre Consiliu Local	2014-2015	-	-	-	Primarul comunei Găvojdia Consiliul local al

și industriale	comunei Găvojdia pentru respectarea condițiilor privind asigurarea protecției mediului înconjurător	- comunicare Hotărârii Consiliului Local părților interesate					comunei Găvojdia Consiliul Consultativ
	IV.4.2. Rezolvarea problemelor de mediu în parteneriat cu celelalte Unități Administrativ Teritoriale membre ale GAL Caraș-Timiș	-identificare problemelor de mediu comune UAT membre GAL Caraș-Timiș --consultarea comunitară; -elaborarea studiului de fezabilitate; -obținerea avizelor necesare și a certificatului de urbanism; -identificarea programelor de finanțare; - scrierea și depunerea cererii de finanțare; -contractarea finanțării; -întocmirea proiectului tehnic; -licitarea și contractarea lucrărilor; -execuția și recepția lucrărilor	2014-2020	-	Guvern Fonduri Europene	1.000.000	GAL Caraș-Timiș Primarul comunei Găvojdia Consiliul local al comunei Găvojdia Consiliul Consultativ
	IV.4.3. Organizarea de campanii pentru înlăturarea deșeurilor de pe cursurile de apă și a domeniului public	- inițiere proiect de hotărâre - consultarea comunitară - dezbatere publică; - adoptare Hotărâre Consiliu Local - comunicare Hotărârii Consiliului Local părților interesate	2014-2015	-	-	-	Primarul comunei Găvojdia Consiliul local al comunei Găvojdia Consiliul Consultativ
IV.5. Combaterea inundațiilor, alunecărilor de teren și a eroziunii solului	IV.5.1. Realizarea de lucrări în vederea regularizării albiei râului Timiș și apărări de maluri pentru prevenirea și reducerea consecințelor distructive ale inundațiilor	identificare problemelor de mediu comune UAT membre GAL Caraș-Timiș referitoare la regularizarea albiei râului Timiș -identificarea și măsurarea traseelor; -consultarea comunitară; -elaborarea studiului de fezabilitate; -obținerea avizelor necesare și a certificatului de urbanism; -identificarea programelor de finanțare; - scrierea și depunerea cererii de finanțare; -contractarea finanțării; -întocmirea proiectului tehnic; -licitarea și contractarea lucrărilor; -execuția și recepția lucrărilor	2014-2020	-	Guvern Fonduri Europene	2.000.000	GAL Caraș-Timiș Primarul comunei Găvojdia Consiliul local al comunei Găvojdia Consiliul Consultativ
	IV.5.2. Amenajare și ecologizare curs de apă – pârâul Sudriaș	-identificarea și măsurarea traseelor; -consultarea comunitară; -elaborarea studiului de fezabilitate; -obținerea avizelor necesare și a certificatului de	2014-2020	-	Guvern Fonduri Europene	1.000.000	Primarul comunei Găvojdia Consiliul local al comunei Găvojdia

		urbanism; -identificarea programelor de finanțare; - scrierea și depunerea cererii de finanțare; -contractarea finanțării; -întocmirea proiectului tehnic; -licitarea și contractarea lucrărilor; -execuția și recepția lucrărilor					Consiliul Consultativ
	IV.5.3. Împădurirea unor suprafețe de teren pentru combaterea eroziunii	- identificare și măsurare amplasament -consultarea comunitară; -elaborarea studiului de fezabilitate; -obținerea avizelor necesare și a certificatului de urbanism; -identificarea programelor de finanțare; - scrierea și depunerea cererii de finanțare; -contractarea finanțării; -întocmirea proiectului tehnic; -licitarea și contractarea lucrărilor; -execuția și recepția lucrărilor	2014-2020	-	Guvern Fonduri Europene	1.000.000	Primarul comunei Găvojdia Consiliul local al comunei Găvojdia Consiliul Consultativ
	IV.5.4. Realizarea de lucrări de îmbunătățiri funciare în vederea combaterii alunecărilor de teren, eroziuni și torenților	- identificare și măsurare amplasament -consultarea comunitară; -elaborarea studiului de fezabilitate; -obținerea avizelor necesare și a certificatului de urbanism; -identificarea programelor de finanțare; - scrierea și depunerea cererii de finanțare; -contractarea finanțării; -întocmirea proiectului tehnic; -licitarea și contractarea lucrărilor; -execuția și recepția lucrărilor	2014-2020	-	Guvern Fonduri Europene	1.000.000	Primarul comunei Găvojdia Consiliul local al comunei Găvojdia Consiliul Consultativ
IV.6. Dotarea pentru situații de urgență a comunei Găvojdia	IV. Dotarea comunei Găvojdia cu un vehicul pentru deszăpezit și cu o autospecială pentru pompieri	- referat de necesitate -identificarea programelor de finanțare; - scrierea și depunerea cererii de finanțare -contractarea finanțării; - elaborarea dosarului de achiziție pentru dotări - licitarea și contractarea furnizării de echipamente -furnizarea dotărilor	2014-2020	-	Guvern Fonduri Europene	1.500.000	Primarul comunei Găvojdia Consiliul local al comunei Găvojdia Consiliul Consultativ

XI.5. DIRECȚIA STRATEGICĂ V. MEDIUL DE AFACERI ȘI TURISM

Obiective specifice	Denumirea activităților	Etapile realizării activităților	Termene de implementare	Costuri estimate - lei			Responsabili
				Surse locale	Alte surse	Total costuri	
V.1. Promovarea măsurilor active de ocupare a forței de muncă disponibile	V.1.1. Sprijinirea șomerilor pentru a re(intra) pe piața forței de muncă prin scheme speciale de pregătire profesională, consiliere, tutoriat, mediere și plasare în muncă	-consultarea comunitară; -identificarea programelor de finanțare; - scrierea și depunerea cererii de finanțare; -contractarea finanțării; -implementarea proiectului	2014-2020	-	Guvern Fonduri Europene	100.000	Primarul comunei Găvojdia Consiliul local al comunei Găvojdia Consiliul Consultativ
	V.1.2. Acordarea de facilități fiscale investitorilor și întreprinzătorilor care crează locuri de muncă, inclusiv prin absorbția șomajului din zonă	- consultarea comunitară; - hotărâre a Consiliului Local al comunei Găvojdia pentru acordarea de facilități fiscale investitorilor și întreprinzătorilor care crează locuri de muncă, inclusiv prin absorbția șomajului din zonă	2014-2017	50.000	-	50.000	Primarul comunei Găvojdia Consiliul local al comunei Găvojdia Consiliul Consultativ
V.2. Diversificarea serviciilor prestate pe raza comunei Găvojdia	V.2.1. Diversificarea de servicii oferite către cetățenii comunei Găvojdia, prin mărirea numărului societăților comerciale	- consultarea comunitară; - hotărâre a Consiliului Local al comunei Găvojdia pentru acordarea de facilități fiscale investitorilor și întreprinzătorilor care prestează servicii pentru cetățenii comunei Găvojdia	2014-2017	10.000	-	10.000	Primarul comunei Găvojdia Consiliul local al comunei Găvojdia Consiliul Consultativ
V.3. Promovarea potențialului economic și a oportunităților de afaceri locale	V.3.1. Realizarea unor măsuri specifice pentru promovarea și mediatizarea potențialului economic și a oportunităților de afaceri locale	- consultarea comunitară; - hotărâre a Consiliului Local al comunei Găvojdia pentru promovarea și mediatizarea potențialului economic și a oportunităților de afaceri locale	2014-2017	5.000	-	5.000	Primarul comunei Găvojdia Consiliul local al comunei Găvojdia Consiliul Consultativ
	V.3.2. Promovarea și dezvoltarea activităților meșteșugărești, de artizanat și a altor	- consultarea comunitară; - hotărâre a Consiliului Local al comunei Găvojdia pentru promovarea și dezvoltarea activităților meșteșugărești, de artizanat și a altor activități tradiționale cu specific local (de	2014-2017	5.000	-	5.000	Primarul comunei Găvojdia Consiliul local al comunei Găvojdia Consiliul

	activități tradiționale cu specific local (de prelucrarea lemnului, fierului, lânii, pielărie, olărit, broderie, croitorie, instrumente muzicale tradiționale, etc.)	prelucrarea lemnului, fierului, lânii, pielărie, olărit, broderie, croitorie, instrumente muzicale tradiționale, etc.)					Consultativ
	V.3.3. Promovarea investițiilor de dezvoltare a activităților de desfacere și comercializare a propriilor produse și a altor produse locale (produse de artizanat, meșteșugărești, produse tradiționale etc.)	- consultarea comunitară; - hotărâre a Consiliului Local al comunei Găvojdia pentru promovarea investițiilor de dezvoltare a activităților de desfacere și comercializare a propriilor produse și a altor produse locale (produse de artizanat, meșteșugărești, produse tradiționale etc.)	2014-2017	5.000	-	5.000	Primarul comunei Găvojdia Consiliul local al comunei Găvojdia Consiliul Consultativ
V.4. Promovarea turismului	V.4.1. Realizarea de materiale documentare și informative cu privire la patrimoniul natural, cultural și istoric al comunei Găvojdia	- consultarea comunitară; - hotărâre a Consiliului Local al comunei Găvojdia pentru realizarea de materiale documentare și informative cu privire la patrimoniul natural, cultural și istoric al comunei Găvojdia	2014-2017	40.000	-	40.000	Primarul comunei Găvojdia Consiliul local al comunei Găvojdia Consiliul Consultativ
	V.4.2. Realizarea unor parteneriate cu agenți economici specializați în ceea ce privește promovarea turismului rural	- consultarea comunitară; - hotărâre a Consiliului Local al comunei Găvojdia pentru realizarea unor parteneriate cu agenți economici specializați în ceea ce privește promovarea turismului rural	2014-2017	10.000	-	10.000	Primarul comunei Găvojdia Consiliul local al comunei Găvojdia Consiliul Consultativ
	V.4.3. Încurajarea investițiilor pentru promovarea agro-turismului	- consultarea comunitară; - hotărâre a Consiliului Local al comunei Găvojdia pentru încurajarea investițiilor pentru promovarea agro-turismului	2014-2017	10.000	-	10.000	Primarul comunei Găvojdia Consiliul local al comunei Găvojdia Consiliul Consultativ
	V.4.4. Construirea unui complex turistic și de	- identificare și măsurare amplasament -consultarea comunitară;	2014-2020	-	Guvern	2.000.000	Primarul comunei Găvojdia

	agrement în comună	<ul style="list-style-type: none"> -elaborarea studiului de fezabilitate; -obținerea avizelor necesare și a certificatului de urbanism; -identificarea programelor de finanțare; - scrierea și depunerea cererii de finanțare; -contractarea finanțării; -întocmirea proiectului tehnic; -licitarea și contractarea lucrărilor; -execuția și recepția lucrărilor 			Fonduri Europene		Consiliul local al comunei Găvojdia Consiliul Consultativ
--	--------------------	--	--	--	------------------	--	--

XI.6. DIRECȚIA STRATEGICĂ VI. SERVICII SOCIALE, DE EDUCAȚIE ȘI DE SĂNĂTATE

Obiective specifice	Denumirea activităților	Etapile realizării activităților	Termene de implementare	Costuri estimate - lei			Responsabili
				Surse locale	Alte surse	Total costuri	
VI.1. Reabilitarea, modernizarea și dotarea infrastructurii de învățământ a comunei Găvojdia	VI.1.1. Reabilitarea școlilor și a grădinițelor din comuna Găvojdia	<ul style="list-style-type: none"> - lucrări de ridicare topografică, reglementare juridică imobil la O.C.P.I. -consultarea comunitară; -elaborarea Documentație de Avizare a Lucrărilor de Intervenții (DALI); -obținerea avizelor necesare și a certificatului de urbanism; -identificarea programelor de finanțare; - scrierea și depunerea cererii de finanțare; -contractarea finanțării; -întocmirea proiectului tehnic; -licitarea și contractarea lucrărilor; -execuția și recepția lucrărilor 	2014-2020	-	Guvern Fonduri Europene	4.500.000	Primarul comunei Găvojdia Consiliul local al comunei Găvojdia Consiliul Consultativ
	VI.1.2. Dotarea modernă a școlilor și a grădinițelor din comuna Găvojdia	<ul style="list-style-type: none"> - referat de necesitate -identificarea programelor de finanțare; - scrierea și depunerea cererii de finanțare -contractarea finanțării; - elaborarea dosarului de achiziție pentru dotări - licitarea și contractarea furnizării de echipamente -furnizarea dotărilor 	2014-2020	-	Guvern Fonduri Europene	700.000	Primarul comunei Găvojdia Consiliul local al comunei Găvojdia Consiliul Consultativ
	VI.1.3. Amenajarea și dotarea unui centru de joacă și recreere pentru	<ul style="list-style-type: none"> - identificare și măsurare amplasament -consultarea comunitară; -elaborarea studiului de fezabilitate; 	2014-2017	-	Guvern Fonduri	1.000.000	Primarul comunei Găvojdia Consiliul local al

	copiii comunei	-obținerea avizelor necesare și a certificatului de urbanism; -identificarea programelor de finanțare; - scrierea și depunerea cererii de finanțare; -contractarea finanțării; -întocmirea proiectului tehnic; -licitarea și contractarea lucrărilor; -execuția și recepția lucrărilor			Europene		comunei Găvojdia Consiliul Consultativ
VI.2. Consolidarea rolului școlii ca principală instituție de educație și învățământ	VI.2.1. Sprijinirea unităților de învățământ existente pentru implementarea reformei în vederea alinierii la standardele europene	- referat de necesitate -identificarea programelor de finanțare; - scrierea și depunerea cererii de finanțare -contractarea finanțării; - elaborarea dosarului de achiziție pentru dotări, servicii - licitarea și contractarea furnizării de echipamente și prestării de servicii -furnizarea dotărilor, prestarea serviciilor	2014-2020	-	Guvern Fonduri Europene	250.000	Primarul comunei Găvojdia Consiliul local al comunei Găvojdia Consiliul Consultativ
	VI.2.2. Asigurarea de personal didactic calificat, prin sporuri salariale stimulative (incluzând sporul de mediu rural), facilități pentru transport, cazare, stabilitate	- referat de necesitate - notă justificativă - decont de cheltuieli - documente financiar-contabile - state de plată	2014-2020	100.000	Guvern Fonduri Europene	100.000	Primarul comunei Găvojdia Consiliul local al comunei Găvojdia Consiliul Consultativ
	VI.2.3. Stimularea motivației elevilor în obținerea de performanțe și recompensarea celor cu rezultate deosebite	- referat de necesitate - notă justificativă - listă cu elevi cu rezultate deosebite - hotărâre de consiliu pentru recompensarea cu burse de merit a elevilor cu rezultate deosebite - festivitate de premiere a elevilor cu rezultate deosebite	2014-2020	100.000	Guvern Fonduri Europene	100.000	Primarul comunei Găvojdia Consiliul local al comunei Găvojdia Consiliul Consultativ
	VI.2.4. Prevenirea și combaterea abandonului școlar prin acțiuni specifice	-consultarea comunitară; -identificarea programelor de finanțare; - scrierea și depunerea cererii de finanțare; -contractarea finanțării; -implementarea proiectului	2014-2020		Guvern Fonduri Europene	150.000	Primarul comunei Găvojdia Consiliul local al comunei Găvojdia Consiliul Consultativ
VI.3. Dezvoltarea sistemului de	VI.3.1. Desfășurarea unor acțiuni de formare	-consultarea comunitară; -identificarea programelor de finanțare;	2014-2020		Guvern	100.000	Primarul comunei Găvojdia

formare continuă a adulților	și informare a cetățenilor care își desfășoară activitatea în agricultură pentru valorificarea oportunităților locale și naționale	- scrierea și depunerea cererii de finanțare; -contractarea finanțării; -implementarea proiectului			Fonduri Europene		Consiliul local al comunei Găvojdia Consiliul Consultativ
	VI.3.2. Organizarea unor cursuri de pregătire profesională cu sprijinul unor instituții de profil, care să vizeze reconversia forței de muncă active	-consultarea comunitară; -identificarea programelor de finanțare; - scrierea și depunerea cererii de finanțare; -contractarea finanțării; -implementarea proiectului	2014-2020		Guvern Fonduri Europene	100.000	Primarul comunei Găvojdia Consiliul local al comunei Găvojdia Consiliul Consultativ
	VI.3.3.Organizarea unor programe privind dezvoltarea spiritului antreprenorial și a aptitudinilor sociale (încrederea în sine, auto-orientarea, asumarea de riscuri, etc.)	-consultarea comunitară; -identificarea programelor de finanțare; - scrierea și depunerea cererii de finanțare; -contractarea finanțării; -implementarea proiectului	2014-2020		Guvern Fonduri Europene	100.000	Primarul comunei Găvojdia Consiliul local al comunei Găvojdia Consiliul Consultativ
VI.4. Reabilitarea, modernizarea și dotarea infrastructurii de cultură a comunei Găvojdia	VI.4.1. Reabilitarea, modernizarea și dotarea Căminelor culturale din localitățile Găvojdia, Lugojel, Jena și Sălbăgel	- lucrări de ridicare topografică, reglementare juridică imobil la O.C.P.I. -consultarea comunitară; -elaborarea Documentație de Avizare a Lucrărilor de Intervenții (DALI); -obținerea avizelor necesare și a certificatului de urbanism; -identificarea programelor de finanțare; - scrierea și depunerea cererii de finanțare; -contractarea finanțării; -întocmirea proiectului tehnic; -licitarea și contractarea lucrărilor; -execuția și recepția lucrărilor	2014-2020	-	Guvern Fonduri Europene	4.500.000	Primarul comunei Găvojdia Consiliul local al comunei Găvojdia Consiliul Consultativ
	VI.4.2.Sprijinirea logistică și financiară a formațiilor culturale de pe raza comunei Găvojdia	-consultarea comunitară; -identificarea programelor de finanțare; - scrierea și depunerea cererii de finanțare; -contractarea finanțării; -implementarea proiectului	2014-2020		Guvern Fonduri Europene	150.000	Primarul comunei Găvojdia Consiliul local al comunei Găvojdia Consiliul

							Consultativ
VI.5. Conservarea tradițiilor și obiceiurilor locale	VI.5. Încurajarea manifestărilor și obiceiurilor locale, inclusiv al rugilor din satele comunei Găvojdia	- consultarea comunitară; - hotărâre a Consiliului Local al comunei Găvojdia pentru încurajarea manifestărilor și obiceiurilor locale, inclusiv al rugilor din satele comunei Găvojdia	2014-2017	40.000	-	40.000	Primarul comunei Găvojdia Consiliul local al comunei Găvojdia Consiliul Consultativ
VI.5. Dezvoltarea rețelei de asistență medicală	VI.5.1. Înființarea de puncte medicale în fiecare dintre satele aparținătoare comunei	- identificare și măsurare amplasament -consultarea comunitară; -marketing pentru atragerea de medici titulari ai punctelor medicale -campanie de influențare in mod sistematic și organizat a populației cu privire la accesarea serviciilor de sănătate la o perioadă regulată de timp pentru prevenirea situațiilor de urgență, prin susținerea și promovarea modului de viață sănătos	2014-2020	-	Guvern Fonduri Europene	300.000	Primarul comunei Găvojdia Consiliul local al comunei Găvojdia Consiliul Consultativ
	VI.5.2. Dotarea dispensarelor medicale și a cabinetelor medicale cu aparatură performantă de diagnostic și tratament conform normelor UE	- referat de necesitate -identificarea programelor de finanțare; - scrierea și depunerea cererii de finanțare -contractarea finanțării; - elaborarea dosarului de achiziție pentru dotări - licitarea și contractarea furnizării de echipamente -furnizarea dotărilor	2014-2020	-	Guvern Fonduri Europene	300.000	Primarul comunei Găvojdia Consiliul local al comunei Găvojdia Consiliul Consultativ
VI.6. Dezvoltarea infrastructurii de asistență socială	VI.6.1. Susținerea și dezvoltarea serviciilor de asistentă socială pentru persoanele aflate în dificultate (minori, persoane vârstnice, persoane cu dizabilități)	- referat de necesitate -identificarea programelor de finanțare; - scrierea și depunerea cererii de finanțare -contractarea finanțării; - elaborarea dosarului de achiziție pentru servicii - licitarea și contractarea prestării de servicii sociale -prestarea serviciilor sociale	2014-2017	-	Guvern Fonduri Europene	250.000	Primarul comunei Găvojdia Consiliul local al comunei Găvojdia Consiliul Consultativ
	VI.6.2. Întărirea colaborării dintre Administrația Publică Locala și societatea civila pentru rezolvarea problemelor de interes comunitar și social	- referat de necesitate -identificarea programelor de finanțare; - scrierea și depunerea cererii de finanțare -contractarea finanțării; - elaborarea dosarului de achiziție pentru servicii - licitarea și contractarea prestării de servicii sociale	2014-2017	-	Guvern Fonduri Europene	30.000	Primarul comunei Găvojdia Consiliul local al comunei Găvojdia Consiliul Consultativ

		-prestarea serviciilor sociale					
	VI.6.3. Integrarea socială a persoanelor cu dizabilități	- referat de necesitate -identificarea programelor de finanțare; - scrierea și depunerea cererii de finanțare -contractarea finanțării; - elaborarea dosarului de achiziție pentru servicii - licitarea și contractarea prestării de servicii sociale -prestarea serviciilor sociale	2014-2017	-	Guvern Fonduri Europene	50.000	Primarul comunei Găvojdia Consiliul local al comunei Găvojdia Consiliul Consultativ
VI.7. Dezvoltarea infrastructurii pentru petrecerea timpului liber	VI.7.1. Edificarea unui parc de recreere în localitatea Găvojdia	- identificare și măsurare amplasament -consultarea comunitară; -elaborarea studiului de fezabilitate; -obținerea avizelor necesare și a certificatului de urbanism; -identificarea programelor de finanțare; - scrierea și depunerea cererii de finanțare; -contractarea finanțării; -întocmirea proiectului tehnic; -licitarea și contractarea lucrărilor; -execuția și recepția lucrărilor	2014-2017	-	Guvern Fonduri Europene	200.000	Primarul comunei Găvojdia Consiliul local al comunei Găvojdia Consiliul Consultativ
VI.8. Încurajarea dialogului inter-confesional	VI.8. Sprijinirea cultelor religioase recunoscute în vederea desfășurării activităților de cult specifice și a unor practici ecumenice	- consultarea comunitară; - hotărâre a Consiliului Local al comunei Găvojdia pentru sprijinirea cultelor religioase recunoscute în vederea desfășurării activităților de cult specifice și a unor practici ecumenice	2014-2017	100.000	-	100.000	Primarul comunei Găvojdia Consiliul local al comunei Găvojdia Consiliul Consultativ
VI.9. Îmbunătățirea securității individuale și colective	VI.9.1. Cooperarea între autoritățile publice locale în vederea prevenirii și combaterii faptelor antisociale	- consultarea comunitară; - hotărâre a Consiliului Local al comunei Găvojdia pentru cooperarea între autoritățile publice locale în vederea prevenirii și combaterii faptelor antisociale	2014-2017	-	-	-	Primarul comunei Găvojdia Consiliul local al comunei Găvojdia Consiliul Consultativ
	VI.9.2. Asigurarea pazei comunale conform Legii nr. 333/2003 privind paza activelor, bunurilor, valorilor și protecția persoanelor, cu	- consultarea comunitară; - hotărâre a Consiliului Local al comunei Găvojdia asigurarea pazei comunale conform Legii nr. 333/2003 privind paza activelor, bunurilor, valorilor și protecția persoanelor, cu modificările și completările ulterioare	2014-2017	50.000	-	50.000	Primarul comunei Găvojdia Consiliul local al comunei Găvojdia Consiliul Consultativ



	modificările și completările ulterioare						
--	--	--	--	--	--	--	--

Capitolul XII.

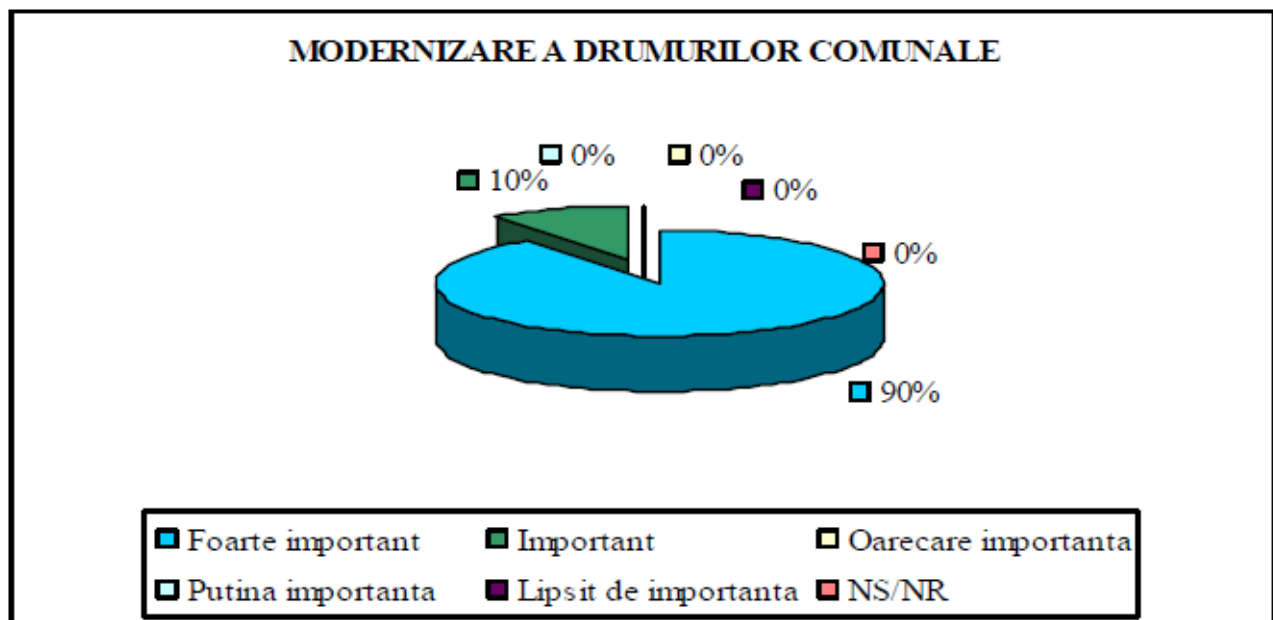
CONSULTAREA COMUNITARĂ

Viziunea cetățenilor din mediul rural este în general în spiritul dezvoltării zonei din punct de vedere economic și social, prin mai bună valorificare a resurselor locale, atragerea investițiilor și investitorilor, revigorarea tradițiilor, crearea/reabilitarea infrastructurilor de tip urban și punerea în valoare a poziționării geografice, în deplin respect față de mediul înconjurător.

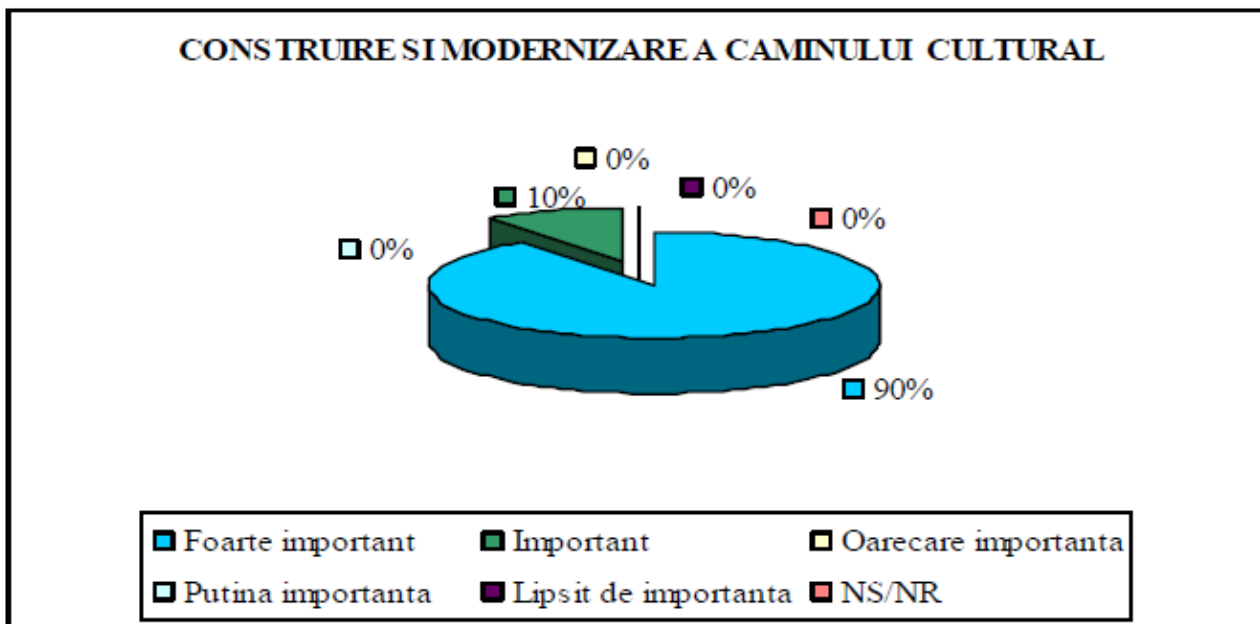
Atât Strategia de Dezvoltare Locală, cât și mecanismele instituționale implicate în procesul de implementare trebuie să țină cont de interesele comunității din mediul rural, care au fost exprimate prin intermediul unui sondaj de opinie.

Astfel, s-au identificat următoarele nevoi prioritare ale populației din comuna Găvojdia:

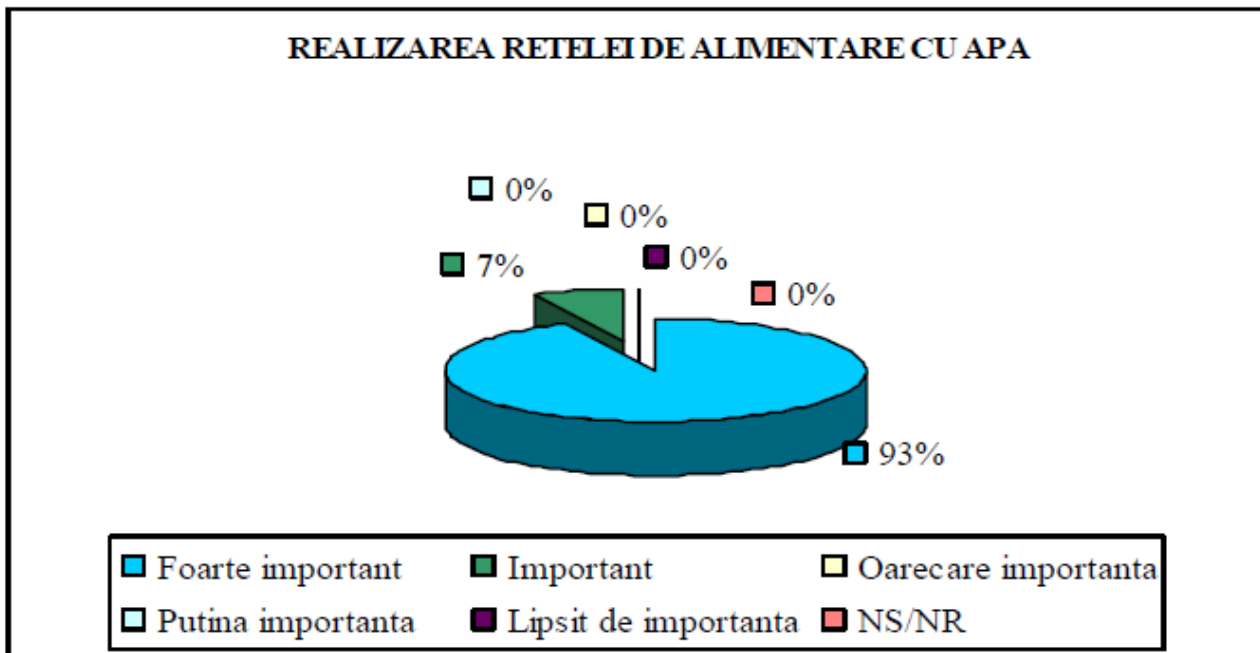
Modernizarea drumurilor comunale



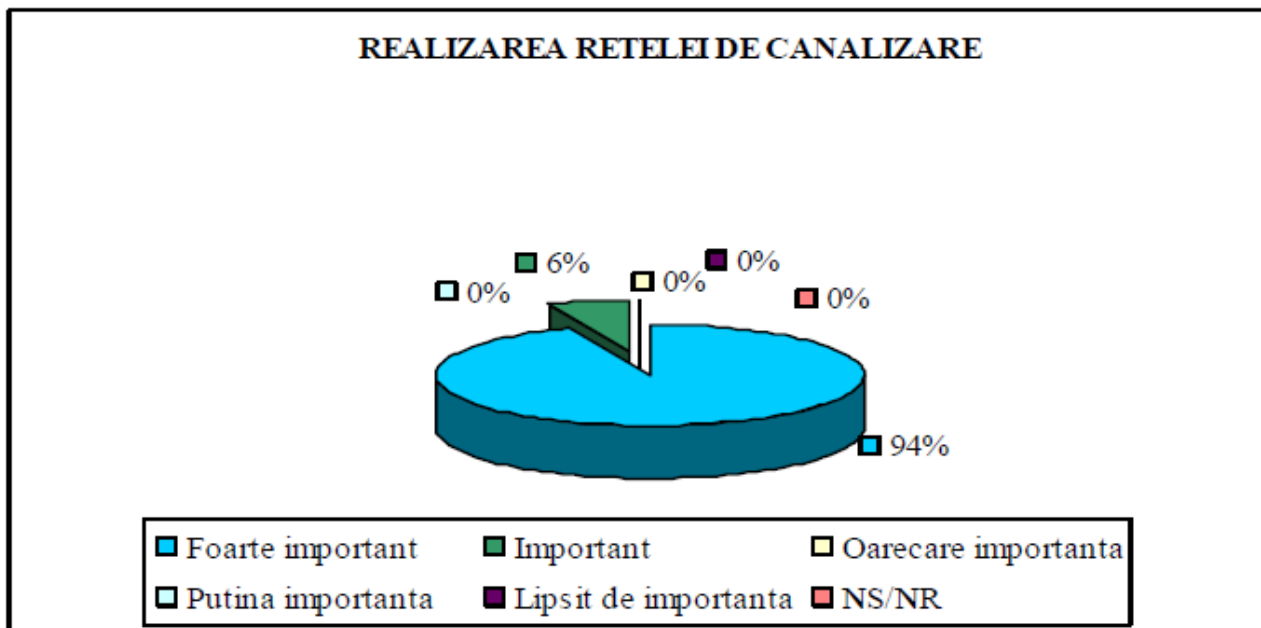
Modernizarea Căminelor culturale



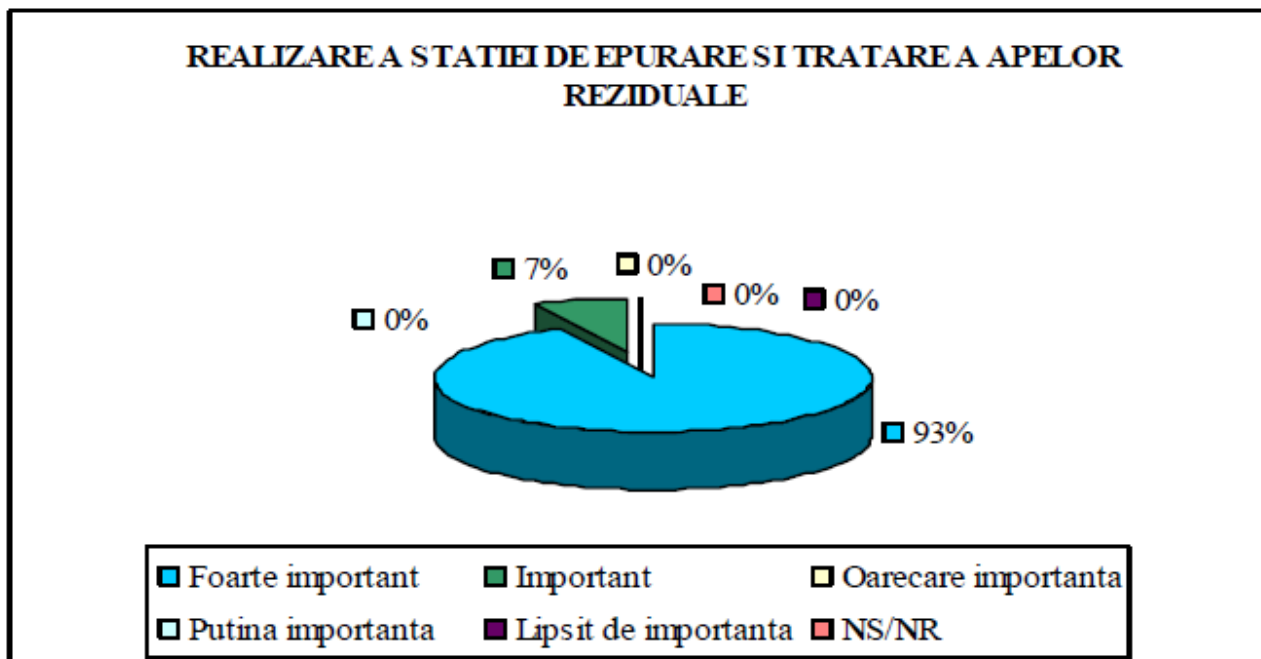
Realizarea de rețele de alimentare cu apă



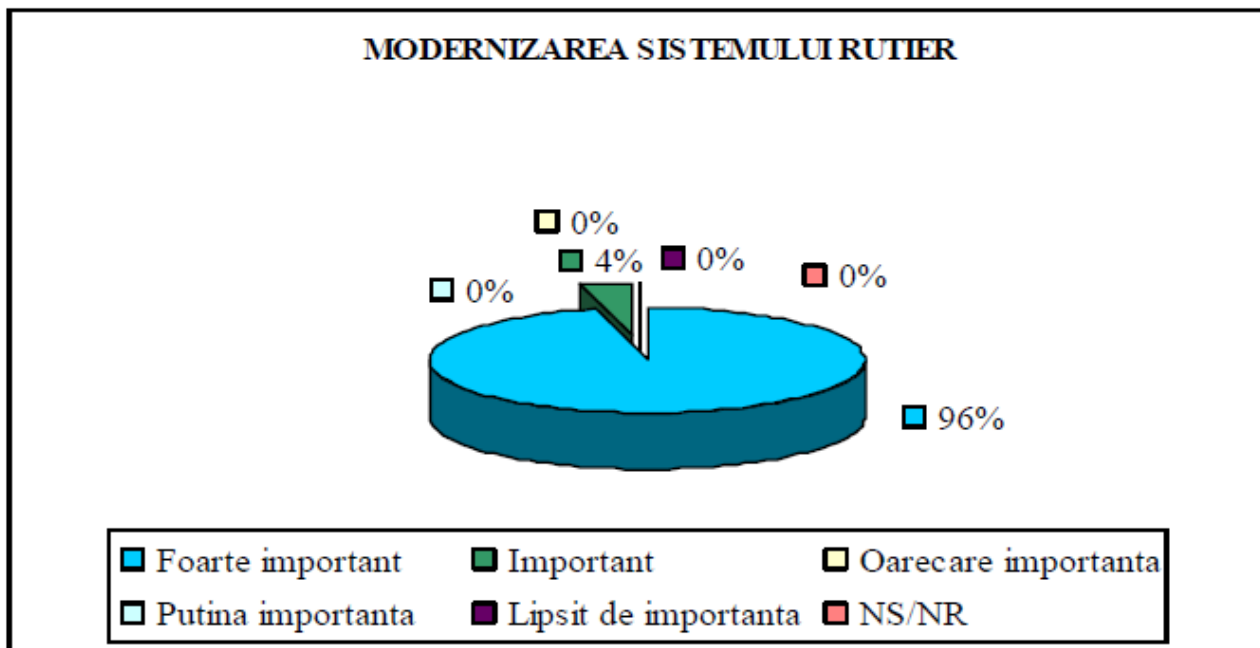
Realizarea de rețele de canalizare



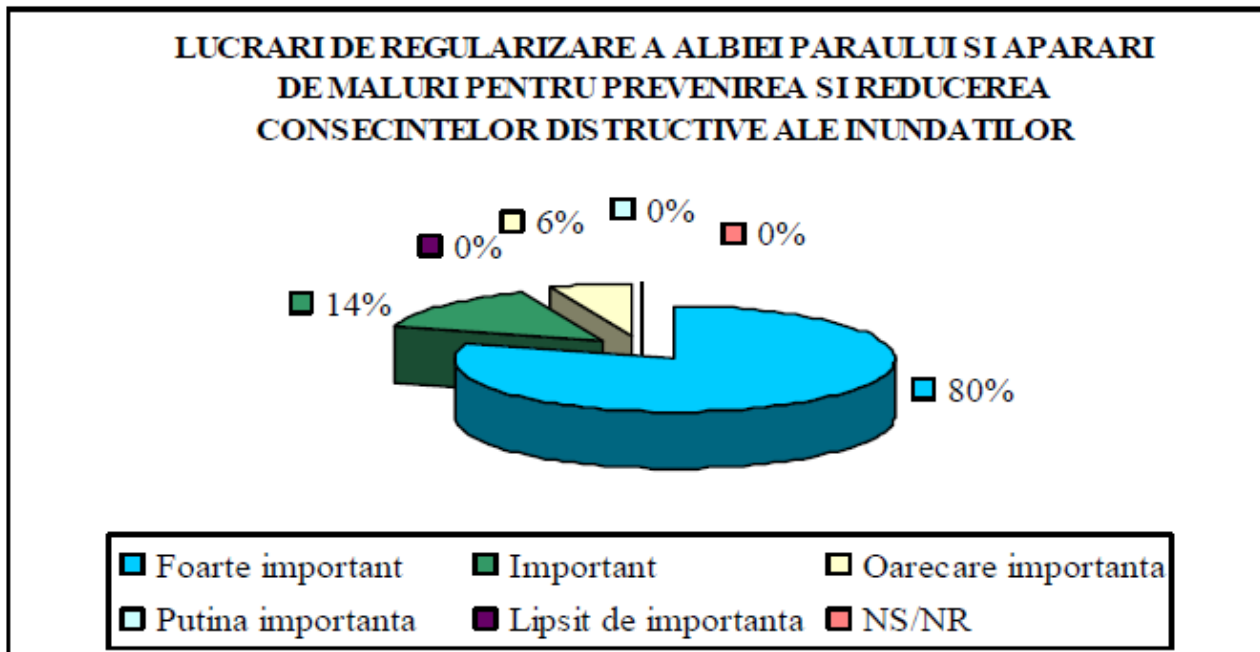
Realizarea de stații de epurare și de tratare a apelor reziduale



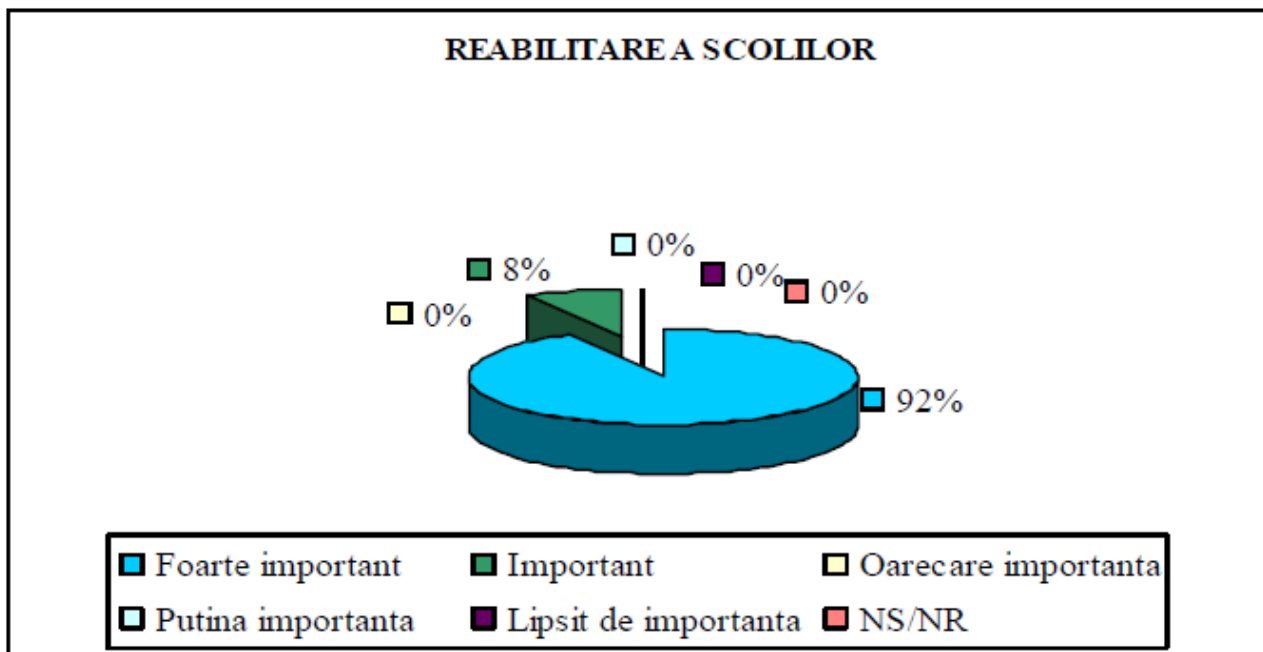
Modernizarea sistemului rutier



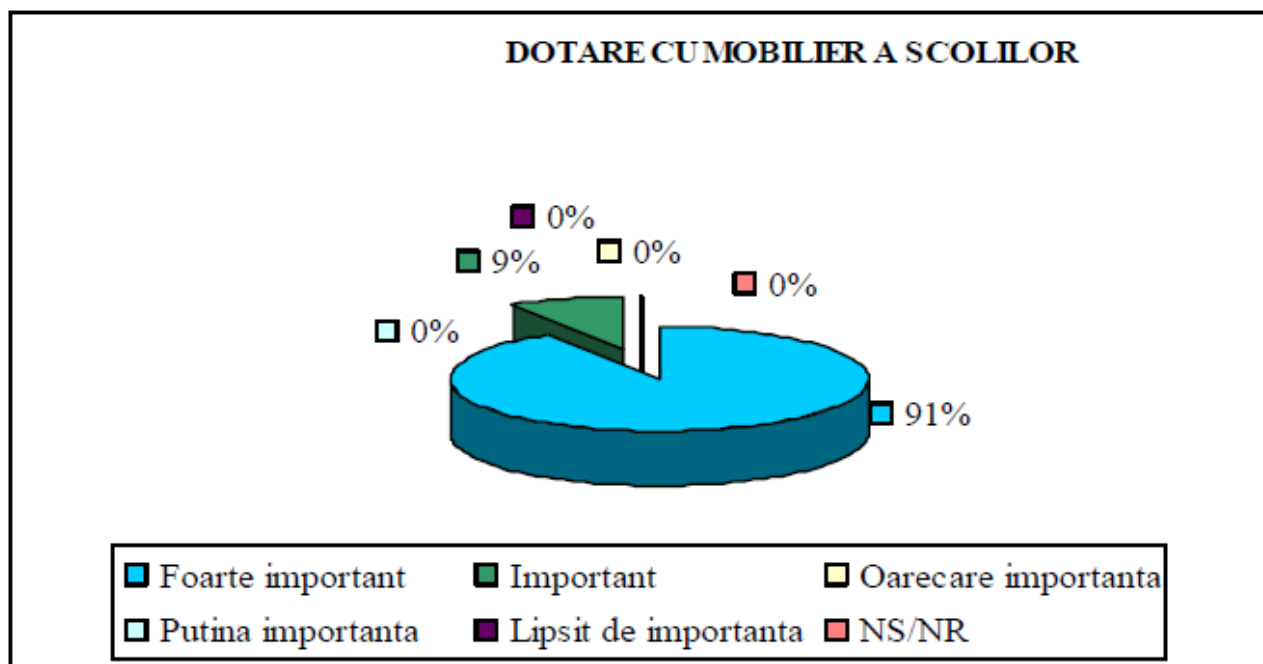
Lucrări de regularizare a albiei râului și apărări de maluri pentru prevenirea și reducerea consecințelor distructive ale inundațiilor



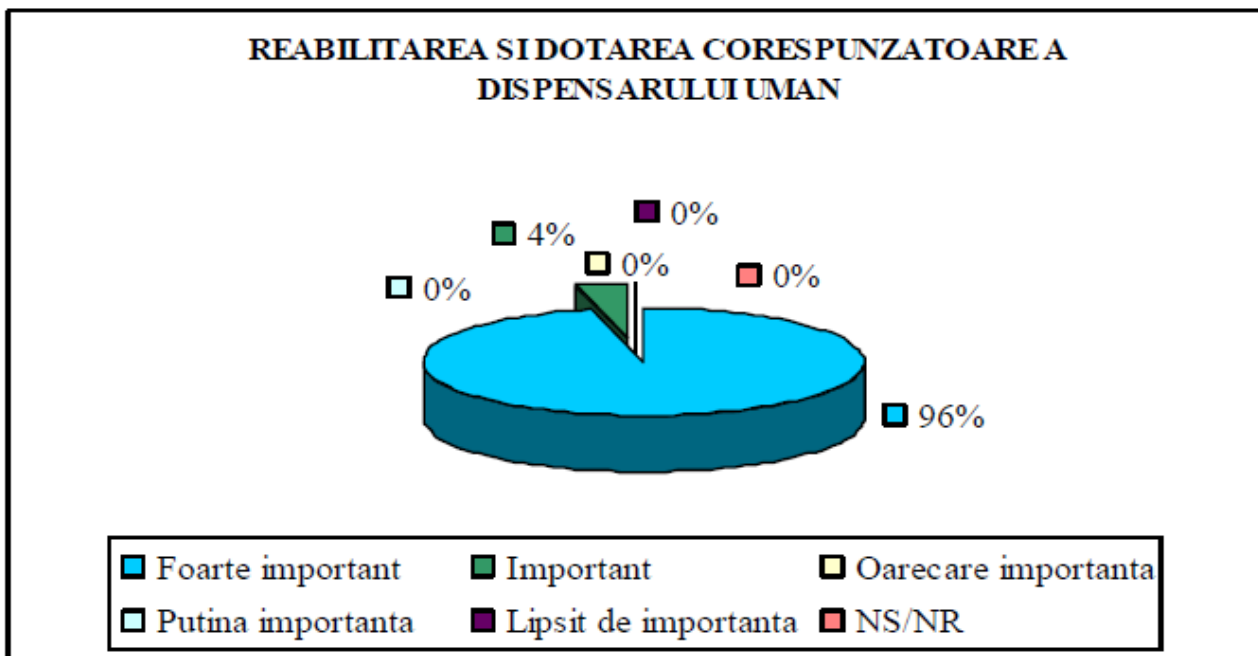
✚ Reabilitarea școlilor



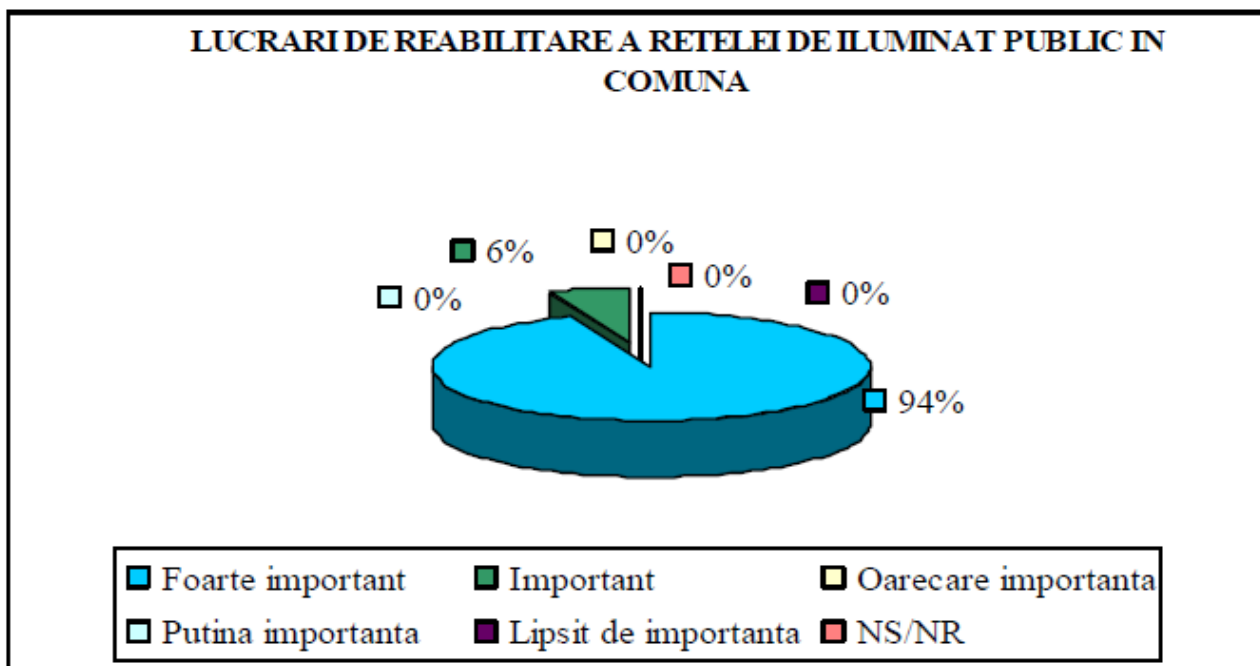
✚ Dotarea școlilor cu mobilier



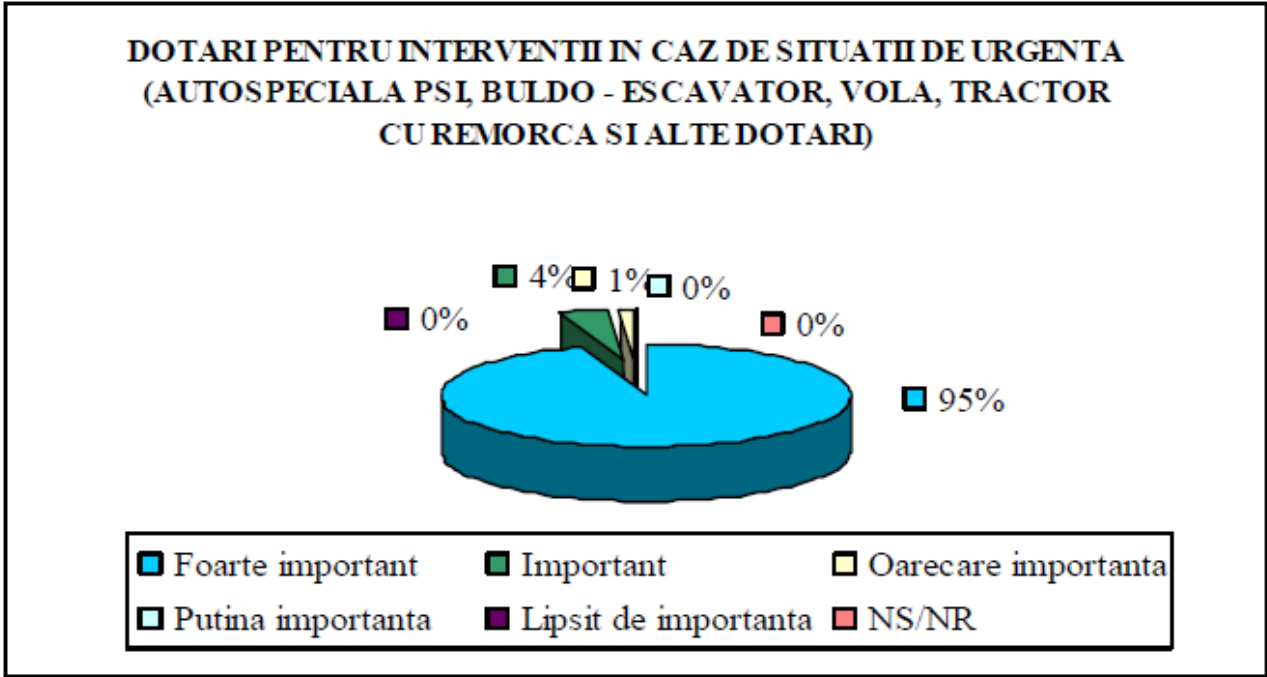
✚ Reabilitarea și dotarea corespunzătoare a dispensarului uman



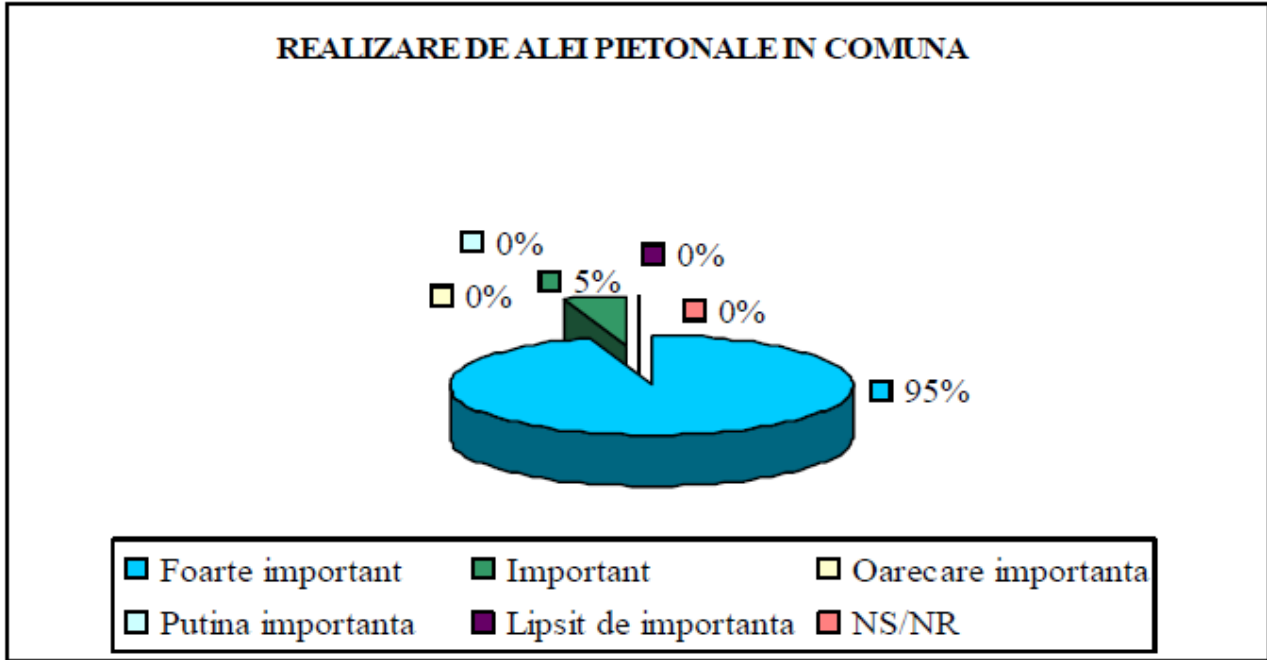
✚ Lucrări de reabilitare ale rețelei de iluminat



✚ Dotări pentru intervenții în caz de situații de urgență

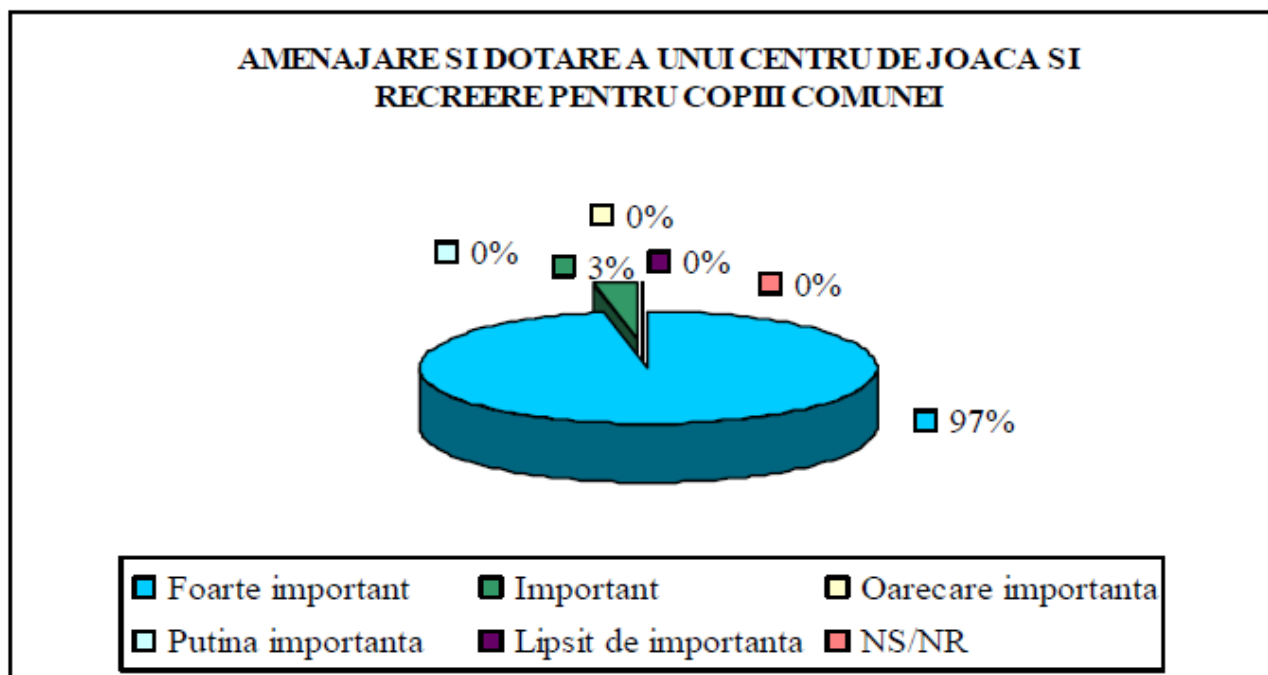


✚ Realizarea de alei pietonale

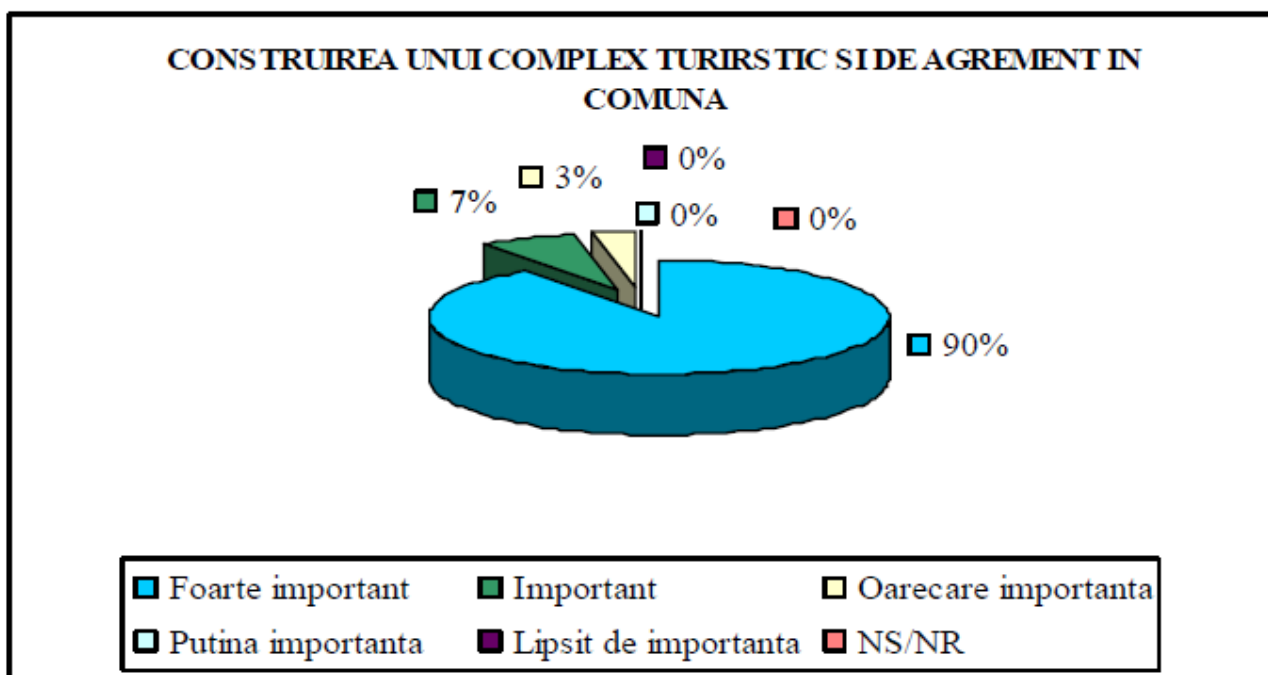


STRATEGIA DE DEZVOLTARE A COMUNEI GĂVOJDIA

✚ Amenajarea și dotarea unui centru de joacă și recreere pentru copii



✚ Construirea unui complex turistic și de agrement în comuna Găvojdia



Capitolul XIII.

OBIECTIVE SPECIFICE

PE DIRECȚIILE STRATEGICE ȘI

PORTOFOLIUL DE PROIECTE PRECONIZATE

A FI ATINSE PE PERIOADA 2014-2020

XIII.1. PORTOFOLIU DE PROIECTE CARE VOR FI IMPLEMENTATE PRIN GAL CARAȘ – TIMIȘ

Număr proiect: 1

REZOLVAREA PROBLEMELOR DE MEDIU ÎN PARTENERIAT CU CELELALTE UNITĂȚI ADMINISTRATIV- TERITORIALE MEMBRE ALE GAL CARAȘ-TIMIȘ	
Identificare și localizare proiect	
MANAGERUL DE PROIECT/SOLICITANTUL:	Consiliul Județean Timiș și Caraș-Severin Consiliul Local al comunei Găvojdia, Consiliul Local al comunei Sacu
ȚARA:	România
REGIUNEA PROIECTULUI:	Regiunea de Vest
JUDEȚUL:	Timiș, Caraș-Severin
LOCALITATEA:	Comuna Găvojdia și Comuna Sacu
CATEGORIA PROIECTULUI:	Investiții: DA Reparații: -
TIPUL PROIECTULUI:	Proiect nou: DA În continuare: NU În curs de execuție: DA
VALOAREA PROIECTULUI: (estimativ – lei, fără T.V.A.)	1.000,000
CHELTUIELI EFECTUATE:	-
SURSE POSIBILE DE FINANȚARE:	Guvern Fonduri Europene Bugetul Consiliului Local al comunei Găvojdia Bugetul Consiliului Local al comunei Sacu
Descrierea proiectului	

OBIECTIVE:	<ul style="list-style-type: none"> ○ Rezolvarea problemelor de mediu în parteneriat cu celelalte Unități Administrativ- Teritoriale membre ale GAL Caraș-Timiș
REZULTATE OBȚINUTE:	<ul style="list-style-type: none"> ○ Asigurarea unui mediu propice locuitorilor comunelor Găvojdia și Sacu, în conformitate cu standardele europene; ○ Stare de sănătate mai bună pentru locuitorii comunelor Găvojdia și Sacu ○ Creșterea atractivității comunei pentru investitori
POTENȚIALI BENEFICIARI AI PROIECTULUI/ GRUPUL ȚINTĂ	<ul style="list-style-type: none"> ○ Locuitorii comunelor Găvojdia și Sacu ○ Potențialii investitori ○ Agenții economici și instituțiile publice din zonă ○ Turiștii care tranzitează comunele Găvojdia și Sacu
ACTIVITĂȚILE PROIECTULUI	<ul style="list-style-type: none"> ○ identificare problemelor de mediu comune UAT membre GAL Caraș-Timiș ○ consultarea comunitară; ○ elaborarea studiului de fezabilitate; ○ obținerea avizelor necesare și a certificatului de urbanism; ○ identificarea programelor de finanțare; ○ scrierea și depunerea cererii de finanțare; ○ contractarea finanțării; ○ întocmirea proiectului tehnic; ○ licitarea și contractarea lucrărilor; ○ execuția și recepția lucrărilor ○ monitorizare, evaluare, control ○ auditul proiectului
DURATA PROIECTULUI	Proiectul se realizează în etape, în funcție de posibilitățile de finanțare
STADIUL DE MATURITATE AL PROIECTULUI	Idee: DA SF: NU PT: NU DDE: NU Execuție: NU
JUSTIFICAREA NECESITĂȚII IMPLEMENTĂRII PROIECTULUI:	Proiectul este cuprins în Strategia de Dezvoltare a comunei Găvojdia, la fel în Strategia de Dezvoltare a GAL Caraș-Timiș. De asemenea, în cadrul consultării opiniei publice realizat cu ocazia elaborării Strategiei, mulți cetățeni au răspuns că este importantă rezolvarea problemelor de mediu pe raza comunei Găvojdia.

Număr proiect: 2

REALIZAREA DE LUCRĂRI ÎN VEDEREA REGULARIZĂRII ALBIEI RĂULUI TIMIȘ ȘI APĂRĂRI DE MALURI PENTRU PREVENIREA ȘI REDUCEREA CONSECINTELOR DISTRUCTIVE ALE INUNDAȚIILOR ÎN PARTENERIAT CU CELELALTE UNITĂȚI ADMINISTRATIV-TERITORIALE MEMBRE ALE GAL CARAȘ-TIMIȘ	
Identificare și localizare proiect	
MANAGERUL DE PROIECT/SOLICITANTUL:	Consiliul Județean Timiș și Caraș-Severin Consiliul Local al comunei Găvojdia, Consiliul Local al comunei Sacu
ȚARA:	România
REGIUNEA PROIECTULUI:	Regiunea de Vest
JUDEȚUL:	Timiș, Caraș-Severin
LOCALITATEA:	Comuna Găvojdia și Comuna Sacu
CATEGORIA PROIECTULUI:	Investiții: DA Reparații: -
TIPUL PROIECTULUI:	Proiect nou: DA În continuare: NU În curs de execuție: DA
VALOAREA PROIECTULUI: (estimativ – lei, fără T.V.A.)	2.000.000
CHELTUIELI EFECTUATE:	-
SURSE POSIBILE DE FINANȚARE:	Guvern Fonduri Europene Bugetul Consiliului Local al comunei Găvojdia Bugetul Consiliului Local al comunei Sacu
Descrierea proiectului	
OBIECTIVE:	<ul style="list-style-type: none"> ○ Realizarea de lucrări în vederea regularizării albiei râului Timiș și apărări de maluri pentru prevenirea și reducerea consecințelor distructive ale inundațiilor în parteneriat cu celelalte Unități Administrativ Teritoriale membre ale GAL Caraș-Timiș
REZULTATE OBȚINUTE:	<ul style="list-style-type: none"> ○ Reducerea pericolului de producere a inundațiilor ○ Asigurarea unui mediu propice locuitorilor comunelor Găvojdia și Sacu, în conformitate cu standardele europene; ○ Stare de sănătate mai bună pentru locuitorii comunelor Găvojdia și Sacu ○ Creșterea atractivității comunei pentru investitori
POTENȚIALI BENEFICIARI AI PROIECTULUI/ GRUPUL ȚINTĂ	<ul style="list-style-type: none"> ○ Locuitorii comunelor Găvojdia și Sacu ○ Potențialii investitori ○ Agenții economici și instituțiile publice din zonă ○ Turiștii care tranzitează comunele Găvojdia și Sacu
ACTIVITĂȚILE PROIECTULUI	<ul style="list-style-type: none"> ○ identificare problemelor de mediu comune UAT membre GAL Caraș-Timiș referitoare la regularizarea albiei râului Timiș ○ identificarea și măsurarea traseelor

	<ul style="list-style-type: none"> ○ consultarea comunitară; ○ elaborarea studiului de fezabilitate; ○ obținerea avizelor necesare și a certificatului de urbanism; ○ identificarea programelor de finanțare; ○ scrierea și depunerea cererii de finanțare; ○ contractarea finanțării; ○ întocmirea proiectului tehnic; ○ licitarea și contractarea lucrărilor; ○ execuția și recepția lucrărilor ○ monitorizare, evaluare, control ○ auditul proiectului
DURATA PROIECTULUI	Proiectul se realizează în etape, în funcție de posibilitățile de finanțare
STADIUL DE MATURITATE AL PROIECTULUI	Idee: DA SF: NU PT: NU DDE: NU Execuție: NU
JUSTIFICAREA NECESITĂȚII IMPLEMENTĂRII PROIECTULUI:	Proiectul este cuprins în Strategia de Dezvoltare a comunei Găvojdia, la fel în Strategia de Dezvoltare a GAL Caraș-Timiș. De asemenea, în cadrul consultării opiniei publice realizat cu ocazia elaborării Strategiei, mulți cetățeni au răspuns că este importantă realizarea de lucrări în vederea regularizării albiei râului Timiș și apărării de maluri pentru prevenirea și reducerea consecințelor distructive ale inundațiilor

XIII.2. PORTOFOLIU DE PROIECTE CARE VOR FI IMPLEMENTATE DE COMUNA GĂVOJDIA

Număr proiect: 3

REABILITAREA ȘI MODERNIZAREA DRUMURILOR COMUNALE PRIN ASFALTARE – DC 131	
Identificare și localizare proiect	
MANAGERUL DE PROIECT/SOLICITANTUL:	Consiliul Local Găvojdia
ȚARA:	România
REGIUNEA PROIECTULUI:	Regiunea de Vest
JUDEȚUL:	Timiș
LOCALITATEA:	Comuna Găvojdia
CATEGORIA PROIECTULUI:	Investiții: DA Reparații: DA
TIPUL PROIECTULUI:	Proiect nou: DA În continuare: DA În curs de execuție: NU
VALOAREA PROIECTULUI:	4.500.000

(estimativ – lei, fără T.V.A.)	
CHELTUIELI EFECTUATE:	-
SURSE POSIBILE DE FINANȚARE:	Guvern Fonduri Europene Bugetul Consiliului Local al comunei Găvojdia
Descrierea proiectului	
OBIECTIVE:	<ul style="list-style-type: none"> ○ Modernizarea drumurilor comunale și a sistemului rutier, datorită stării tehnice necorespunzătoare privind condițiile de circulație și semnalizarea rutieră
REZULTATE OBȚINUTE:	<ul style="list-style-type: none"> ○ Asigurarea accesului neîngrădit al cetățenilor comunei Găvojdia la infrastructura de bază; ○ Fluidizarea circulației; ○ Creșterea siguranței circulației pe drumurile comunei Găvojdia; ○ Sistematizarea străzilor; ○ Creșterea atractivității comunei pentru investitori
POTENȚIALI BENEFICIARI AI PROIECTULUI/ GRUPUL ȚINTĂ	<ul style="list-style-type: none"> ○ Locuitorii comunei ○ Participanții la traficul rutier ○ Potențialii investitori ○ Agenții economici și instituțiile publice din zonă ○ Turiștii care tranzitează comuna
ACTIVITĂȚILE PROIECTULUI	<ul style="list-style-type: none"> ○ identificarea și măsurarea traseelor; ○ consultarea comunitară; ○ elaborarea studiului de fezabilitate; ○ obținerea avizelor necesare și a certificatului de urbanism; ○ identificarea programelor de finanțare; ○ scrierea și depunerea cererii de finanțare; ○ contractarea finanțării; ○ întocmirea proiectului tehnic; ○ licitarea și contractarea lucrărilor; ○ execuția și recepția lucrărilor ○ monitorizare, evaluare, control ○ auditul proiectului
DURATA PROIECTULUI	Proiectul se realizează în etape, în funcție de posibilitățile de finanțare
STADIUL DE MATURITATE AL PROIECTULUI	Idee: DA SF: NU PT: NU DDE: NU Execuție: NU
JUSTIFICAREA NECESITĂȚII IMPLEMENTĂRII PROIECTULUI:	Proiectul este cuprins în Strategia de Dezvoltare a comunei Găvojdia, la fel în Strategia de Dezvoltare a județului Timiș. De asemenea, în cadrul consultării opiniei publice realizat cu ocazia elaborării Strategiei, mulți cetățeni au răspuns că este importantă modernizarea drumurilor comunale și a sistemului rutier pe raza comunei Găvojdia.

Număr proiect: 4

REABILITAREA ȘI MODERNIZAREA DRUMURILOR VICINALE PRIN ASFALTARE	
Identificare și localizare proiect	
MANAGERUL DE PROIECT/SOLICITANTUL:	Consiliul Local Găvojdia
ȚARA:	România
REGIUNEA PROIECTULUI:	Regiunea de Vest
JUDEȚUL:	Timiș
LOCALITATEA:	Comuna Găvojdia
CATEGORIA PROIECTULUI:	Investiții: DA Reparații: DA
TIPUL PROIECTULUI:	Proiect nou: DA În continuare: DA În curs de execuție: NU
VALOAREA PROIECTULUI: (estimativ – lei, fără T.V.A.)	2.500.000
CHELTUIELI EFECTUATE:	-
SURSE POSIBILE DE FINANȚARE:	Guvern Fonduri Europene Bugetul Consiliului Local al comunei Găvojdia
Descrierea proiectului	
OBIECTIVE:	<ul style="list-style-type: none"> ○ Modernizarea drumurilor vicinale și a sistemului rutier, datorită stării tehnice necorespunzătoare privind condițiile de circulație și semnalizarea rutieră
REZULTATE OBTINUTE:	<ul style="list-style-type: none"> ○ Asigurarea accesului neîngrădit al cetățenilor comunei Găvojdia la infrastructura de bază; ○ Fluidizarea circulației; ○ Creșterea siguranței circulației pe drumurile comunei Găvojdia; ○ Sistematizarea străzilor; ○ Creșterea atractivității comunei pentru investitori
POTENȚIALI BENEFICIARI AI PROIECTULUI/ GRUPUL ȚINTĂ	<ul style="list-style-type: none"> ○ Locuitorii comunei ○ Participanții la traficul rutier ○ Potențialii investitori ○ Agenții economici și instituțiile publice din zonă ○ Turisții care tranzitează comuna
ACTIVITĂȚILE PROIECTULUI	<ul style="list-style-type: none"> ○ identificarea și măsurarea traseelor; ○ consultarea comunitară; ○ elaborarea studiului de fezabilitate; ○ obținerea avizelor necesare și a certificatului de urbanism; ○ identificarea programelor de finanțare; ○ scrierea și depunerea cererii de finanțare; ○ contractarea finanțării; ○ întocmirea proiectului tehnic; ○ licitarea și contractarea lucrărilor;

STRATEGIA DE DEZVOLTARE A COMUNEI GĂVOJDIA

	<ul style="list-style-type: none"> ○ execuția și recepția lucrărilor ○ monitorizare, evaluare, control ○ auditul proiectului
DURATA PROIECTULUI	Proiectul se realizează în etape, în funcție de posibilitățile de finanțare
STADIUL DE MATURITATE AL PROIECTULUI	Idee: DA SF: NU PT: NU DDE: NU Execuție: NU
JUSTIFICAREA NECESITĂȚII IMPLEMENTĂRII PROIECTULUI:	Proiectul este cuprins în Strategia de Dezvoltare a comunei Găvojdia, la fel în Strategia de Dezvoltare a județului Timiș. De asemenea, în cadrul consultării opiniei publice realizat cu ocazia elaborării Strategiei, mulți cetățeni au răspuns că este importantă modernizarea drumurilor vicinale și a sistemului rutier pe raza comunei Găvojdia.

Număr proiect: 5

REABILITAREA ȘI MODERNIZAREA DRUMURILOR AGRICOLE DE EXPLOATARE PRIN ASFALTARE ȘI/SAU PIETRUIRE	
Identificare și localizare proiect	
MANAGERUL DE PROIECT/SOLICITANTUL:	Consiliul Local Găvojdia
ȚARA:	România
REGIUNEA PROIECTULUI:	Regiunea de Vest
JUDEȚUL:	Timiș
LOCALITATEA:	Comuna Găvojdia
CATEGORIA PROIECTULUI:	Investiții: DA Reparații: DA
TIPUL PROIECTULUI:	Proiect nou: DA În continuare: DA În curs de execuție: NU
VALOAREA PROIECTULUI: (estimativ – lei, fără T.V.A.)	4.500.000
CHELTUIELI EFECTUATE:	-
SURSE POSIBILE DE FINANȚARE:	Guvern Fonduri Europene Bugetul Consiliului Local al comunei Găvojdia
Descrierea proiectului	
OBIECTIVE:	<ul style="list-style-type: none"> ○ Modernizarea drumurilor agricole de exploatare și a sistemului rutier, datorită stării tehnice necorespunzătoare privind condițiile de circulație și semnalizarea rutieră
REZULTATE OBTINUTE:	<ul style="list-style-type: none"> ○ Asigurarea accesului neîngrădit al cetățenilor comunei Găvojdia la infrastructura de bază; ○ Fluidizarea circulației; ○ Creșterea siguranței circulației pe drumurile comunei

	Găvojdia; <ul style="list-style-type: none"> ○ Sistematizarea străzilor; ○ Creșterea atractivității comunei pentru investitori
POTENȚIALI BENEFICIARI AI PROIECTULUI/ GRUPUL ȚINTĂ	<ul style="list-style-type: none"> ○ Locuitorii comunei ○ Participanții la traficul rutier ○ Potențialii investitori ○ Agenții economici și instituțiile publice din zonă ○ Turiștii care tranzitează comuna
ACTIVITĂȚILE PROIECTULUI	<ul style="list-style-type: none"> ○ identificarea și măsurarea traseelor; ○ consultarea comunitară; ○ elaborarea studiului de fezabilitate; ○ obținerea avizelor necesare și a certificatului de urbanism; ○ identificarea programelor de finanțare; ○ scrierea și depunerea cererii de finanțare; ○ contractarea finanțării; ○ întocmirea proiectului tehnic; ○ licitarea și contractarea lucrărilor; ○ execuția și recepția lucrărilor ○ monitorizare, evaluare, control ○ auditul proiectului
DURATA PROIECTULUI	Proiectul se realizează în etape, în funcție de posibilitățile de finanțare
STADIUL DE MATURITATE AL PROIECTULUI	Idee: DA SF: NU PT: NU DDE: NU Execuție: NU
JUSTIFICAREA NECESITĂȚII IMPLEMENTĂRII PROIECTULUI:	Proiectul este cuprins în Strategia de Dezvoltare a comunei Găvojdia, la fel în Strategia de Dezvoltare a județului Timiș. De asemenea, în cadrul consultării opiniei publice realizat cu ocazia elaborării Strategiei, mulți cetățeni au răspuns că este importantă modernizarea drumurilor agricole de exploatare și a sistemului rutier pe raza comunei Găvojdia.

Număr proiect: 6

ÎMBUNĂTĂȚIREA SEMNALIZĂRII RUTIERE ȘI MONTAREA UNOR INDICATOARE DE SEMNALIZARE

Identificare și localizare proiect

MANAGERUL DE PROIECT/SOLICITANTUL:	Consiliul Local Găvojdia
ȚARA:	România
REGIUNEA PROIECTULUI:	Regiunea de Vest
JUDEȚUL:	Timiș
LOCALITATEA:	Comuna Găvojdia
CATEGORIA	Investiții: DA

STRATEGIA DE DEZVOLTARE A COMUNEI GĂVOJDIA

PROIECTULUI:	Reparații: DA
TIPUL PROIECTULUI:	Proiect nou: DA În continuare: DA În curs de execuție: NU
VALOAREA PROIECTULUI: (estimativ – lei, fără T.V.A.)	25.000
CHELTUIELI EFECTUATE:	-
SURSE POSIBILE DE FINANȚARE:	Bugetul Consiliului Local al comunei Găvojdia
Descrierea proiectului	
OBIECTIVE:	<ul style="list-style-type: none"> ○ Îmbunătățirea semnalizării rutiere și montarea unor indicatoare de semnalizare rutier, datorită stării tehnice necorespunzătoare privind condițiile de circulație și semnalizarea rutieră
REZULTATE OBȚINUTE:	<ul style="list-style-type: none"> ○ Asigurarea accesului neîngrădit al cetățenilor comunei Găvojdia la infrastructura de bază; ○ Fluidizarea circulației; ○ Creșterea siguranței circulației pe drumurile comunei Găvojdia; ○ Sistematizarea străzilor; ○ Creșterea atractivității comunei pentru investitori
POTENȚIALI BENEFICIARI AI PROIECTULUI/ GRUPUL ȚINTĂ	<ul style="list-style-type: none"> ○ Locuitorii comunei ○ Participanții la traficul rutier ○ Potențialii investitori ○ Agenții economici și instituțiile publice din zonă ○ Turisții care tranzitează comuna
ACTIVITĂȚILE PROIECTULUI	<ul style="list-style-type: none"> ○ identificarea și măsurarea traseelor; ○ consultarea comunitară; ○ elaborarea studiului de fezabilitate; ○ obținerea avizelor necesare și a certificatului de urbanism; ○ identificarea programelor de finanțare; ○ scrierea și depunerea cererii de finanțare; ○ contractarea finanțării; ○ întocmirea proiectului tehnic; ○ licitarea și contractarea lucrărilor; ○ execuția și recepția lucrărilor ○ monitorizare, evaluare, control ○ auditul proiectului
DURATA PROIECTULUI	Proiectul se realizează în etape, în funcție de posibilitățile de finanțare
STADIUL DE MATURITATE AL PROIECTULUI	Idee: DA SF: NU PT: NU DDE: NU Execuție: NU
JUSTIFICAREA NECESITĂȚII	Proiectul este cuprins în Strategia de Dezvoltare a comunei Găvojdia. De asemenea, în cadrul consultării opiniei publice

STRATEGIA DE DEZVOLTARE A COMUNEI GĂVOJDIA

IMPLEMENTĂRII PROIECTULUI:	realizat cu ocazia elaborării Strategiei, mulți cetățeni au răspuns că este importantă îmbunătățirea semnalizării rutiere și montarea unor indicatoare de semnalizare pe raza comunei Găvojdia.
-----------------------------------	---

Număr proiect: 7

ASFALTAREA ÎN ÎNTREGIME A REȚELEI LOCALE DE STRĂZI ȘI ULIȚE	
Identificare și localizare proiect	
MANAGERUL DE PROIECT/SOLICITANTUL:	Consiliul Local Găvojdia
ȚARA:	România
REGIUNEA PROIECTULUI:	Regiunea de Vest
JUDEȚUL:	Timiș
LOCALITATEA:	Comuna Găvojdia
CATEGORIA PROIECTULUI:	Investiții: DA Reparații: DA
TIPUL PROIECTULUI:	Proiect nou: DA În continuare: DA În curs de execuție: NU
VALOAREA PROIECTULUI: (estimativ – lei, fără T.V.A.)	4.500.000
CHELTUIELI EFECTUATE:	-
SURSE POSIBILE DE FINANȚARE:	Guvern Fonduri Europene Bugetul Consiliului Local al comunei Găvojdia
Descrierea proiectului	
OBIECTIVE:	<ul style="list-style-type: none"> ○ Modernizarea rețelei locale de străzi și ulițe și a sistemului rutier, datorită stării tehnice necorespunzătoare privind condițiile de circulație și semnalizarea rutieră
REZULTATE OBȚINUTE:	<ul style="list-style-type: none"> ○ Asigurarea accesului neîngrădit al cetățenilor comunei Găvojdia la infrastructura de bază; ○ Fluidizarea circulației; ○ Creșterea siguranței circulației pe drumurile comunei Găvojdia; ○ Sistematizarea străzilor; ○ Creșterea atractivității comunei pentru investitori
POTENȚIALI BENEFICIARI AI PROIECTULUI/ GRUPUL ȚINTĂ	<ul style="list-style-type: none"> ○ Locuitorii comunei ○ Participanții la traficul rutier ○ Potențialii investitori ○ Agenții economici și instituțiile publice din zonă ○ Turiștii care tranzitează comuna
ACTIVITĂȚILE PROIECTULUI	<ul style="list-style-type: none"> ○ identificarea și măsurarea traseelor; ○ consultarea comunitară; ○ elaborarea studiului de fezabilitate; ○ obținerea avizelor necesare și a certificatului de

STRATEGIA DE DEZVOLTARE A COMUNEI GĂVOJDIA

	urbanism; <ul style="list-style-type: none"> ○ identificarea programelor de finanțare; ○ scrierea și depunerea cererii de finanțare; ○ contractarea finanțării; ○ întocmirea proiectului tehnic; ○ licitarea și contractarea lucrărilor; ○ execuția și recepția lucrărilor ○ monitorizare, evaluare, control ○ auditul proiectului
DURATA PROIECTULUI	Proiectul se realizează în etape, în funcție de posibilitățile de finanțare
STADIUL DE MATURITATE AL PROIECTULUI	Idee: DA SF: NU PT: NU DDE: NU Execuție: NU
JUSTIFICAREA NECESITĂȚII IMPLEMENTĂRII PROIECTULUI:	Proiectul este cuprins în Strategia de Dezvoltare a comunei Găvojdia, la fel în Strategia de Dezvoltare a județului Timiș. De asemenea, în cadrul consultării opiniei publice realizat cu ocazia elaborării Strategiei, mulți cetățeni au răspuns că este importantă modernizarea rețelei locale de străzi și ulițe și a sistemului rutier pe raza comunei Găvojdia.

Număr proiect: 8

REALIZARE ALEILOR PIETONALE ÎN COMUNĂ	
Identificare și localizare proiect	
MANAGERUL DE PROIECT/SOLICITANTUL:	Consiliul Local Găvojdia
ȚARA:	România
REGIUNEA PROIECTULUI:	Regiunea de Vest
JUDEȚUL:	Timiș
LOCALITATEA:	Comuna Găvojdia
CATEGORIA PROIECTULUI:	Investiții: DA Reparații: NU
TIPUL PROIECTULUI:	Proiect nou: DA În continuare: NU În curs de execuție: NU
VALOAREA PROIECTULUI: (estimativ – lei, fără T.V.A.)	4.500.000
CHELTUIELI EFECTUATE:	-
SURSE POSIBILE DE FINANȚARE:	Guvern Fonduri Europene Bugetul Consiliului Local al comunei Găvojdia
Descrierea proiectului	
OBIECTIVE:	<ul style="list-style-type: none"> ○ Realizarea aleilor pietonale în comună, datorită stării tehnice necorespunzătoare privind condițiile de circulație

	pietonală
REZULTATE OBȚINUTE:	<ul style="list-style-type: none"> ○ Asigurarea accesului neîngrădit al cetățenilor comunei Găvojdia la infrastructura de bază; ○ Fluidizarea circulației; ○ Creșterea siguranței circulației pe drumurile comunei Găvojdia; ○ Sistemizarea străzilor; ○ Creșterea atractivității comunei pentru investitori
POTENȚIALI BENEFICIARI AI PROIECTULUI/ GRUPUL ȚINTĂ	<ul style="list-style-type: none"> ○ Locuitorii comunei ○ Potențialii investitori ○ Agenții economici și instituțiile publice din zonă ○ Turiștii care tranzitează comuna
ACTIVITĂȚILE PROIECTULUI	<ul style="list-style-type: none"> ○ identificarea și măsurarea traseelor; ○ consultarea comunitară; ○ elaborarea studiului de fezabilitate; ○ obținerea avizelor necesare și a certificatului de urbanism; ○ identificarea programelor de finanțare; ○ scrierea și depunerea cererii de finanțare; ○ contractarea finanțării; ○ întocmirea proiectului tehnic; ○ licitarea și contractarea lucrărilor; ○ execuția și recepția lucrărilor ○ monitorizare, evaluare, control ○ auditul proiectului
DURATA PROIECTULUI	Proiectul se realizează în etape, în funcție de posibilitățile de finanțare
STADIUL DE MATURITATE AL PROIECTULUI	Idee: DA SF: NU PT: NU DDE: NU Execuție: NU
JUSTIFICAREA NECESITĂȚII IMPLEMENTĂRII PROIECTULUI:	Proiectul este cuprins în Strategia de Dezvoltare a comunei Găvojdia, la fel în Strategia de Dezvoltare a județului Timiș. De asemenea, în cadrul consultării opiniei publice realizat cu ocazia elaborării Strategiei, mulți cetățeni au răspuns că este importantă realizarea aleilor pietonale pe raza comunei Găvojdia.

Număr proiect: 9

AMENAJAREA RIGOLELOR DE SCURGERE A APEI PLUVIALE ÎN COMUNĂ

Identificare și localizare proiect

MANAGERUL DE PROIECT/SOLICITANTUL:	Consiliul Local Găvojdia
ȚARA:	România

STRATEGIA DE DEZVOLTARE A COMUNEI GĂVOJDIA

REGIUNEA PROIECTULUI:	Regiunea de Vest
JUDEȚUL:	Timiș
LOCALITATEA:	Comuna Găvojdia
CATEGORIA PROIECTULUI:	Investiții: DA Reparații: NU
TIPUL PROIECTULUI:	Proiect nou: DA În continuare: NU În curs de execuție: NU
VALOAREA PROIECTULUI: (estimativ – lei, fără T.V.A.)	1.500.000
CHELTUIELI EFECTUATE:	-
SURSE POSIBILE DE FINANȚARE:	Guvern Fonduri Europene Bugetul Consiliului Local al comunei Găvojdia
Descrierea proiectului	
OBIECTIVE:	<ul style="list-style-type: none"> ○ Realizarea rigolelelor de scurgere a apelor pluviale în comună, pentru prevenirea inundațiilor și conformarea cu normele europene în domeniu
REZULTATE OBȚINUTE:	<ul style="list-style-type: none"> ○ Asigurarea accesului neîngrădit al cetățenilor comunei Găvojdia la infrastructura de bază; ○ Prevenirea inundațiilor și conformarea cu normele europene în domeniu; ○ Creșterea siguranței circulației pe drumurile comunei Găvojdia; ○ Sistemizarea străzilor; ○ Creșterea atractivității comunei pentru investitori
POTENȚIALI BENEFICIARI AI PROIECTULUI/ GRUPUL ȚINTĂ	<ul style="list-style-type: none"> ○ Locuitorii comunei ○ Potențialii investitori ○ Agenții economici și instituțiile publice din zonă ○ Turiștii care tranzitează comuna
ACTIVITĂȚILE PROIECTULUI	<ul style="list-style-type: none"> ○ identificarea și măsurarea traseelor; ○ consultarea comunitară; ○ elaborarea studiului de fezabilitate; ○ obținerea avizelor necesare și a certificatului de urbanism; ○ identificarea programelor de finanțare; ○ scrierea și depunerea cererii de finanțare; ○ contractarea finanțării; ○ întocmirea proiectului tehnic; ○ licitarea și contractarea lucrărilor; ○ execuția și recepția lucrărilor ○ monitorizare, evaluare, control ○ auditul proiectului
DURATA PROIECTULUI	Proiectul se realizează în etape, în funcție de posibilitățile de finanțare
STADIUL DE MATURITATE AL PROIECTULUI	Idee: DA SF: NU PT: NU

STRATEGIA DE DEZVOLTARE A COMUNEI GĂVOJDIA

	DDE: NU Execuție: NU
JUSTIFICAREA NECESITĂȚII IMPLEMENTĂRII PROIECTULUI:	Proiectul este cuprins în Strategia de Dezvoltare a comunei Găvojdia, la fel în Strategia de Dezvoltare a județului Timiș. De asemenea, în cadrul consultării opiniei publice realizat cu ocazia elaborării Strategiei, mulți cetățeni au răspuns că este importantă amenajarea rigolelor de scurgere a apei pluviale pe raza comunei Găvojdia.

Număr proiect: 10

AMENAJAREA UNOR SPAȚII DE PARCARE MODERNE	
Identificare și localizare proiect	
MANAGERUL DE PROIECT/SOLICITANTUL:	Consiliul Local Găvojdia
ȚARA:	România
REGIUNEA PROIECTULUI:	Regiunea de Vest
JUDEȚUL:	Timiș
LOCALITATEA:	Comuna Găvojdia
CATEGORIA PROIECTULUI:	Investiții: DA Reparații: NU
TIPUL PROIECTULUI:	Proiect nou: DA În continuare: NU În curs de execuție: NU
VALOAREA PROIECTULUI: (estimativ – lei, fără T.V.A.)	250.000
CHELTUIELI EFECTUATE:	-
SURSE POSIBILE DE FINANȚARE:	Guvern Fonduri Europene Bugetul Consiliului Local al comunei Găvojdia
Descrierea proiectului	
OBIECTIVE:	<ul style="list-style-type: none"> ○ Amenajarea unor spații de parcare moderne
REZULTATE OBȚINUTE:	<ul style="list-style-type: none"> ○ Asigurarea accesului neîngrădit al cetățenilor comunei Găvojdia la infrastructura de bază; ○ Creșterea numărului de parcări de pe raza comunei; ○ Creșterea siguranței circulației pe drumurile comunei Găvojdia; ○ Sistemizarea străzilor; ○ Creșterea atractivității comunei pentru investitori
POTENȚIALI BENEFICIARI AI PROIECTULUI/ GRUPUL ȚINTĂ	<ul style="list-style-type: none"> ○ Locuitorii comunei ○ Potențialii investitori ○ Agenții economici și instituțiile publice din zonă ○ Turiștii care tranzitează comuna
ACTIVITĂȚILE PROIECTULUI	<ul style="list-style-type: none"> ○ identificarea și măsurarea zonelor pentru parcări; ○ consultarea comunitară; ○ elaborarea studiului de fezabilitate; ○ obținerea avizelor necesare și a certificatului de

STRATEGIA DE DEZVOLTARE A COMUNEI GĂVOJDIA

	urbanism; <ul style="list-style-type: none"> ○ identificarea programelor de finanțare; ○ scrierea și depunerea cererii de finanțare; ○ contractarea finanțării; ○ întocmirea proiectului tehnic; ○ licitarea și contractarea lucrărilor; ○ execuția și recepția lucrărilor ○ monitorizare, evaluare, control ○ auditul proiectului
DURATA PROIECTULUI	Proiectul se realizează în etape, în funcție de posibilitățile de finanțare
STADIUL DE MATURITATE AL PROIECTULUI	Idee: DA SF: NU PT: NU DDE: NU Execuție: NU
JUSTIFICAREA NECESITĂȚII IMPLEMENTĂRII PROIECTULUI:	Proiectul este cuprins în Strategia de Dezvoltare a comunei Găvojdia, la fel în Strategia de Dezvoltare a județului Timiș. De asemenea, în cadrul consultării opiniei publice realizat cu ocazia elaborării Strategiei, mulți cetățeni au răspuns că este importantă amenajarea unor spații de parcare moderne pe raza comunei Găvojdia.

Număr proiect: 11

MODERNIZAREA POD METALIC PESTE RÎUL TIMIȘ – GĂVOJDIA - CRICIOVA	
Identificare și localizare proiect	
MANAGERUL DE PROIECT/SOLICITANTUL:	Consiliul Local Găvojdia
ȚARA:	România
REGIUNEA PROIECTULUI:	Regiunea de Vest
JUDEȚUL:	Timiș
LOCALITATEA:	Comuna Găvojdia
CATEGORIA PROIECTULUI:	Investiții: DA Reparații: DA
TIPUL PROIECTULUI:	Proiect nou: DA În continuare: DA În curs de execuție: NU
VALOAREA PROIECTULUI: (estimativ – lei, fără T.V.A.)	1.000.000
CHELTUIELI EFECTUATE:	-
SURSE POSIBILE DE FINANȚARE:	Guvern Fonduri Europene Bugetul Consiliului Local al comunei Găvojdia
Descrierea proiectului	
OBIECTIVE:	<ul style="list-style-type: none"> ○ Modernizarea pod metalic peste râul Timiș – Găvojdia -

STRATEGIA DE DEZVOLTARE A COMUNEI GĂVOJDIA

	Criciova
REZULTATE OBȚINUTE:	<ul style="list-style-type: none"> ○ Asigurarea accesului neîngrădit al cetățenilor comunei Găvojdia la infrastructura de bază; ○ Creșterea siguranței exploatarei podului metalic peste râul Timiș – Găvojdia - Criciova; ○ Creșterea siguranței circulației pe drumurile comunei Găvojdia; ○ Sistematizarea străzilor; ○ Creșterea atractivității comunei pentru investitori
POTENȚIALI BENEFICIARI AI PROIECTULUI/ GRUPUL ȚINTĂ	<ul style="list-style-type: none"> ○ Locuitorii comunei ○ Potențialii investitori ○ Agenții economici și instituțiile publice din zonă ○ Turiștii care tranzitează comuna
ACTIVITĂȚILE PROIECTULUI	<ul style="list-style-type: none"> ○ realizare expertiză tehnică pod ○ consultare comunitară ○ elaborare Documentație de Avizare a Lucrărilor deIntervenții ○ obținerea avizelor necesare și a certificatului de urbanism; ○ identificarea programelor de finanțare; ○ scrierea și depunerea cererii de finanțare; ○ contractarea finanțării; ○ întocmirea proiectului tehnic; ○ monitorizare, evaluare, control ○ auditul proiectului
DURATA PROIECTULUI	Proiectul se realizează în etape, în funcție de posibilitățile de finanțare
STADIUL DE MATURITATE AL PROIECTULUI	Idee: DA SF: NU PT: NU DDE: NU Execuție: NU
JUSTIFICAREA NECESITĂȚII IMPLEMENTĂRII PROIECTULUI:	Proiectul este cuprins în Strategia de Dezvoltare a comunei Găvojdia, la fel în Strategia de Dezvoltare a județului Timiș. De asemenea, în cadrul consultării opiniei publice realizat cu ocazia elaborării Strategiei, mulți cetățeni au răspuns că este importantă modernizarea podului metalic peste râul Timiș – Găvojdia - Criciova.

Număr proiect: 12

REALIZARE PASARELĂ PIETONALĂ PESTE DRUMUL E70 ÎN LOCALITATEA JENA

Identificare și localizare proiect

MANAGERUL DE PROIECT/SOLICITANTUL:	Consiliul Local Găvojdia
ȚARA:	România

STRATEGIA DE DEZVOLTARE A COMUNEI GĂVOJDIA

REGIUNEA PROIECTULUI:	Regiunea de Vest
JUDEȚUL:	Timiș
LOCALITATEA:	Comuna Găvojdia
CATEGORIA PROIECTULUI:	Investiții: DA Reparații: NU
TIPUL PROIECTULUI:	Proiect nou: DA În continuare: NU În curs de execuție: NU
VALOAREA PROIECTULUI: (estimativ – lei, fără T.V.A.)	450.000
CHELTUIELI EFECTUATE:	-
SURSE POSIBILE DE FINANȚARE:	Guvern Fonduri Europene Bugetul Consiliului Local al comunei Găvojdia
Descrierea proiectului	
OBIECTIVE:	<ul style="list-style-type: none"> ○ Realizare pasarelă pietonală peste drumul E70 în localitatea Jena
REZULTATE OBȚINUTE:	<ul style="list-style-type: none"> ○ Asigurarea accesului neîngrădit al cetățenilor comunei Găvojdia la infrastructura de bază; ○ Creșterea siguranței circulației pe drumul E70 în localitatea Jena; ○ Creșterea siguranței circulației pe drumurile comunei Găvojdia; ○ Sistematizarea străzilor; ○ Creșterea atractivității comunei pentru investitori
POTENȚIALI BENEFICIARI AI PROIECTULUI/ GRUPUL ȚINTĂ	<ul style="list-style-type: none"> ○ Locuitorii comunei ○ Potențialii investitori ○ Agenții economici și instituțiile publice din zonă ○ Turiștii care tranzitează comuna
ACTIVITĂȚILE PROIECTULUI	<ul style="list-style-type: none"> ○ identificarea și măsurarea zonei pentru realizarea pasarelei pietonale; ○ consultarea comunitară; ○ elaborarea studiului de fezabilitate; ○ obținerea avizelor necesare și a certificatului de urbanism; ○ identificarea programelor de finanțare; ○ scrierea și depunerea cererii de finanțare; ○ contractarea finanțării; ○ întocmirea proiectului tehnic; ○ licitarea și contractarea lucrărilor; ○ execuția și recepția lucrărilor; ○ monitorizare, evaluare, control ○ auditul proiectului
DURATA PROIECTULUI	Proiectul se realizează în etape, în funcție de posibilitățile de finanțare
STADIUL DE MATURITATE AL PROIECTULUI	Idee: DA SF: NU PT: NU

STRATEGIA DE DEZVOLTARE A COMUNEI GĂVOJDIA

	DDE: NU Execuție: NU
JUSTIFICAREA NECESITĂȚII IMPLEMENTĂRII PROIECTULUI:	Proiectul este cuprins în Strategia de Dezvoltare a comunei Găvojdia, la fel în Strategia de Dezvoltare a județului Timiș. De asemenea, în cadrul consultării opiniei publice realizat cu ocazia elaborării Strategiei, mulți cetățeni au răspuns că este importantă realizarea pasarelei pietonaeă peste drumul E70 în localitatea Jena.

Număr proiect: 13

REALIZAREA REȚELEI DE ALIMENTARE CU APĂ ÎN LOCALITATEA SĂLBĂGEL	
Identificare și localizare proiect	
MANAGERUL DE PROIECT/SOLICITANTUL:	Consiliul Local Găvojdia
ȚARA: REGIUNEA PROIECTULUI: JUDEȚUL: LOCALITATEA:	România Regiunea de Vest Timiș Comuna Găvojdia
CATEGORIA PROIECTULUI:	Investiții: DA Reparații: NU
TIPUL PROIECTULUI:	Proiect nou: DA În continuare: NU În curs de execuție: NU
VALOAREA PROIECTULUI: (estimativ – lei, fără T.V.A.)	1.500.000
CHELTUIELI EFECTUATE:	-
SURSE POSIBILE DE FINANȚARE:	Guvern Fonduri Europene Bugetul Consiliului Local al comunei Găvojdia
Descrierea proiectului	
OBIECTIVE:	<ul style="list-style-type: none"> ○ Realizarea rețelei de alimentare cu apă în localitatea Sălbăgel ○ Reducerea factorilor de risc pentru sănătatea populației ○ Conservarea și protejarea resurselor naturale
REZULTATE OBȚINUTE:	<ul style="list-style-type: none"> ○ Îmbunătățirea condițiilor de viață a cetățenilor comunei Găvojdia ○ Dezvoltarea infrastructurii de bază pentru a deservi populația comunei Găvojdia ○ Dezvoltarea durabilă a serviciilor de bază prestate populației ○ Protecția mediului înconjurător ○ Creșterea atractivității comunei pentru investitori
POTENȚIALI BENEFICIARI AI PROIECTULUI/ GRUPUL ȚINTĂ	<ul style="list-style-type: none"> ○ Locuitorii comunei ○ Potențialii investitori ○ Agenții economici și instituțiile publice din zonă ○ Turiștii care tranzitează comuna
ACTIVITĂȚILE	<ul style="list-style-type: none"> ○ identificarea și măsurarea traseelor;

STRATEGIA DE DEZVOLTARE A COMUNEI GĂVOJDIA

PROIECTULUI	<ul style="list-style-type: none"> ○ consultarea comunitară; ○ elaborarea studiului de fezabilitate; ○ obținerea avizelor necesare și a certificatului de urbanism; ○ identificarea programelor de finanțare; ○ scrierea și depunerea cererii de finanțare; ○ contractarea finanțării; ○ întocmirea proiectului tehnic; ○ licitarea și contractarea lucrărilor; ○ execuția și recepția lucrărilor; ○ monitorizare, evaluare, control ○ auditul proiectului
DURATA PROIECTULUI	Proiectul se realizează în etape, în funcție de posibilitățile de finanțare
STADIUL DE MATURITATE AL PROIECTULUI	Idee: DA SF: NU PT: NU DDE: NU Execuție: NU
JUSTIFICAREA NECESITĂȚII IMPLEMENTĂRII PROIECTULUI:	Proiectul este cuprins în Strategia de Dezvoltare a comunei Găvojdia, la fel în Strategia de Dezvoltare a județului Timiș. De asemenea, în cadrul consultării opiniei publice realizat cu ocazia elaborării Strategiei, mulți cetățeni au răspuns că este importantă realizarea rețelei de alimentare cu apă în localitatea Sălbăgel.

Număr proiect: 14

MODERNIZAREA GOSPODĂRIEI DE ALIMENTARE CU APĂ ÎN LOCALITATEA LUGOJEL	
Identificare și localizare proiect	
MANAGERUL DE PROIECT/SOLICITANTUL:	Consiliul Local Găvojdia
ȚARA:	România
REGIUNEA PROIECTULUI:	Regiunea de Vest
JUDEȚUL:	Timiș
LOCALITATEA:	Comuna Găvojdia
CATEGORIA PROIECTULUI:	Investiții: DA Reparații: DA
TIPUL PROIECTULUI:	Proiect nou: DA În continuare: DA În curs de execuție: NU
VALOAREA PROIECTULUI: (estimativ – lei, fără T.V.A.)	1.500.000
CHELTUIELI EFECTUATE:	-
SURSE POSIBILE DE FINANȚARE:	Guvern Fonduri Europene

	Bugetul Consiliului Local al comunei Găvojdia
Descrierea proiectului	
OBIECTIVE:	<ul style="list-style-type: none"> ○ Modernizarea gospodăriei de alimentare cu apă în localitatea Lugojel ○ Reducerea factorilor de risc pentru sănătatea populației ○ Conservarea și protejarea resurselor naturale
REZULTATE OBȚINUTE:	<ul style="list-style-type: none"> ○ Îmbunătățirea condițiilor de viață a cetățenilor comunei Găvojdia ○ Dezvoltarea infrastructurii de bază pentru a deservi populația comunei Găvojdia ○ Dezvoltarea durabilă a serviciilor de bază prestate populației ○ Protecția mediului înconjurător ○ Creșterea atractivității comunei pentru investitori
POTENȚIALI BENEFICIARI AI PROIECTULUI/ GRUPUL ȚINTĂ	<ul style="list-style-type: none"> ○ Locuitorii comunei ○ Potențialii investitori ○ Agenții economici și instituțiile publice din zonă ○ Turiștii care tranzitează comuna
ACTIVITĂȚILE PROIECTULUI	<ul style="list-style-type: none"> ○ identificarea și măsurarea traseelor; ○ consultarea comunitară; ○ elaborarea studiului de fezabilitate; ○ obținerea avizelor necesare și a certificatului de urbanism; ○ identificarea programelor de finanțare; ○ scrierea și depunerea cererii de finanțare; ○ contractarea finanțării; ○ întocmirea proiectului tehnic; ○ licitarea și contractarea lucrărilor; ○ execuția și recepția lucrărilor; ○ monitorizare, evaluare, control ○ auditul proiectului
DURATA PROIECTULUI	Proiectul se realizează în etape, în funcție de posibilitățile de finanțare
STADIUL DE MATURITATE AL PROIECTULUI	Idee: DA SF: NU PT: NU DDE: NU Execuție: NU
JUSTIFICAREA NECESITĂȚII IMPLEMENTĂRII PROIECTULUI:	Proiectul este cuprins în Strategia de Dezvoltare a comunei Găvojdia, la fel în Strategia de Dezvoltare a județului Timiș. De asemenea, în cadrul consultării opiniei publice realizat cu ocazia elaborării Strategiei, mulți cetățeni au răspuns că este importantă modernizarea gospodăriei de alimentare cu apă în localitatea Lugojel.

Număr proiect: 15

MODERNIZAREA REȚELEI DE ALIMENTARE CU APĂ ÎN LOCALITATEA LUGOJEL	
Identificare și localizare proiect	
MANAGERUL DE PROIECT/SOLICITANTUL:	Consiliul Local Găvojdia
ȚARA:	România
REGIUNEA PROIECTULUI:	Regiunea de Vest
JUDEȚUL:	Timiș
LOCALITATEA:	Comuna Găvojdia
CATEGORIA PROIECTULUI:	Investiții: DA Reparații: DA
TIPUL PROIECTULUI:	Proiect nou: DA În continuare: DA În curs de execuție: NU
VALOAREA PROIECTULUI: (estimativ – lei, fără T.V.A.)	1.500.000
CHELTUIELI EFECTUATE:	-
SURSE POSIBILE DE FINANȚARE:	Guvern Fonduri Europene Bugetul Consiliului Local al comunei Găvojdia
Descrierea proiectului	
OBIECTIVE:	<ul style="list-style-type: none"> ○ Modernizarea rețelei de alimentare cu apă în localitatea Lugojel ○ Reducerea factorilor de risc pentru sănătatea populației ○ Conservarea și protejarea resurselor naturale
REZULTATE OBȚINUTE:	<ul style="list-style-type: none"> ○ Îmbunătățirea condițiilor de viață a cetățenilor comunei Găvojdia ○ Dezvoltarea infrastructurii de bază pentru a deservi populația comunei Găvojdia ○ Dezvoltarea durabilă a serviciilor de bază prestate populației ○ Protecția mediului înconjurător ○ Creșterea atractivității comunei pentru investitori
POTENȚIALI BENEFICIARI AI PROIECTULUI/ GRUPUL ȚINTĂ	<ul style="list-style-type: none"> ○ Locuitorii comunei ○ Potențialii investitori ○ Agenții economici și instituțiile publice din zonă ○ Turiștii care tranzitează comuna
ACTIVITĂȚILE PROIECTULUI	<ul style="list-style-type: none"> ○ identificarea și măsurarea traseelor; ○ consultarea comunitară; ○ elaborarea studiului de fezabilitate; ○ obținerea avizelor necesare și a certificatului de urbanism; ○ identificarea programelor de finanțare; ○ scrierea și depunerea cererii de finanțare; ○ contractarea finanțării; ○ întocmirea proiectului tehnic;

STRATEGIA DE DEZVOLTARE A COMUNEI GĂVOJDIA

	<ul style="list-style-type: none"> ○ licitarea și contractarea lucrărilor; ○ execuția și recepția lucrărilor; ○ monitorizare, evaluare, control ○ auditul proiectului
DURATA PROIECTULUI	Proiectul se realizează în etape, în funcție de posibilitățile de finanțare
STADIUL DE MATURITATE AL PROIECTULUI	Idee: DA SF: NU PT: NU DDE: NU Execuție: NU
JUSTIFICAREA NECESITĂȚII IMPLEMENTĂRII PROIECTULUI:	Proiectul este cuprins în Strategia de Dezvoltare a comunei Găvojdia, la fel în Strategia de Dezvoltare a județului Timiș. De asemenea, în cadrul consultării opiniei publice realizat cu ocazia elaborării Strategiei, mulți cetățeni au răspuns că este importantă modernizarea rețelei de alimentare cu apă în localitatea Lugojel.

Număr proiect: 16

REALIZAREA DE STAȚII DE TRATARE A APEI ÎN LOCALITĂȚILE COMUNEI	
Identificare și localizare proiect	
MANAGERUL DE PROIECT/SOLICITANTUL:	Consiliul Local Găvojdia
ȚARA:	România
REGIUNEA PROIECTULUI:	Regiunea de Vest
JUDEȚUL:	Timiș
LOCALITATEA:	Comuna Găvojdia
CATEGORIA PROIECTULUI:	Investiții: DA Reparații: NU
TIPUL PROIECTULUI:	Proiect nou: DA În continuare: NU În curs de execuție: NU
VALOAREA PROIECTULUI: (estimativ – lei, fără T.V.A.)	800.000
CHELTUIELI EFECTUATE:	-
SURSE POSIBILE DE FINANȚARE:	Guvern Fonduri Europene Bugetul Consiliului Local al comunei Găvojdia
Descrierea proiectului	
OBIECTIVE:	<ul style="list-style-type: none"> ○ Realizarea unei Stații de tratare a apei în localitatea Găvojdia ○ Reducerea factorilor de risc pentru sănătatea populației ○ Conservarea și protejarea resurselor naturale
REZULTATE OBȚINUTE:	<ul style="list-style-type: none"> ○ Îmbunătățirea condițiilor de viață a cetățenilor comunei Găvojdia

	<ul style="list-style-type: none"> ○ Dezvoltarea infrastructurii de bază pentru a deservi populația comunei Găvojdia ○ Dezvoltarea durabilă a serviciilor de bază prestate populației ○ Protecția mediului înconjurător ○ Creșterea atractivității comunei pentru investitori
POTENȚIALI BENEFICIARI AI PROIECTULUI/ GRUPUL ȚINTĂ	<ul style="list-style-type: none"> ○ Locuitorii comunei ○ Potențialii investitori ○ Agenții economici și instituțiile publice din zonă ○ Turiștii care tranzitează comuna
ACTIVITĂȚILE PROIECTULUI	<ul style="list-style-type: none"> ○ identificarea și măsurarea traseelor; ○ consultarea comunitară; ○ elaborarea studiului de fezabilitate; ○ obținerea avizelor necesare și a certificatului de urbanism; ○ identificarea programelor de finanțare; ○ scrierea și depunerea cererii de finanțare; ○ contractarea finanțării; ○ întocmirea proiectului tehnic; ○ licitarea și contractarea lucrărilor; ○ execuția și recepția lucrărilor; ○ monitorizare, evaluare, control ○ auditul proiectului
DURATA PROIECTULUI	Proiectul se realizează în etape, în funcție de posibilitățile de finanțare
STADIUL DE MATURITATE AL PROIECTULUI	Idee: DA SF: NU PT: NU DDE: NU Execuție: NU
JUSTIFICAREA NECESITĂȚII IMPLEMENTĂRII PROIECTULUI:	Proiectul este cuprins în Strategia de Dezvoltare a comunei Găvojdia, la fel în Strategia de Dezvoltare a județului Timiș. De asemenea, în cadrul consultării opiniei publice realizat cu ocazia elaborării Strategiei, mulți cetățeni au răspuns că este importantă realizarea unei Stații de tratare a apei în localitatea Găvojdia.

Număr proiect: 17

REALIZAREA REȚELEI DE CANALIZARE ÎN LOCALITATEA SĂLBĂGEL	
Identificare și localizare proiect	
MANAGERUL DE PROIECT/SOLICITANTUL:	Consiliul Local Găvojdia
ȚARA:	România
REGIUNEA PROIECTULUI:	Regiunea de Vest
JUDEȚUL:	Timiș

STRATEGIA DE DEZVOLTARE A COMUNEI GĂVOJDIA

LOCALITATEA:	Comuna Găvojdia
CATEGORIA PROIECTULUI:	Investiții: DA Reparații: NU
TIPUL PROIECTULUI:	Proiect nou: DA În continuare: NU În curs de execuție: NU
VALOAREA PROIECTULUI: (estimativ – lei, fără T.V.A.)	1.500.000
CHELTUIELI EFECTUATE:	-
SURSE POSIBILE DE FINANȚARE:	Guvern Fonduri Europene Bugetul Consiliului Local al comunei Găvojdia
Descrierea proiectului	
OBIECTIVE:	<ul style="list-style-type: none"> ○ Realizarea rețelei de canalizare în localitatea Sălbăgel ○ Reducerea factorilor de risc pentru sănătatea populației ○ Conservarea și protejarea resurselor naturale
REZULTATE OBȚINUTE:	<ul style="list-style-type: none"> ○ Îmbunătățirea condițiilor de viață a cetățenilor comunei Găvojdia ○ Dezvoltarea infrastructurii de bază pentru a deservi populația comunei Găvojdia ○ Dezvoltarea durabilă a serviciilor de bază prestate populației ○ Protecția mediului înconjurător ○ Creșterea atractivității comunei pentru investitori
POTENȚIALI BENEFICIARI AI PROIECTULUI/ GRUPUL ȚINTĂ	<ul style="list-style-type: none"> ○ Locuitorii comunei ○ Potențialii investitori ○ Agenții economici și instituțiile publice din zonă ○ Turiștii care tranzitează comuna
ACTIVITĂȚILE PROIECTULUI	<ul style="list-style-type: none"> ○ identificarea și măsurarea traseelor; ○ consultarea comunitară; ○ elaborarea studiului de fezabilitate; ○ obținerea avizelor necesare și a certificatului de urbanism; ○ identificarea programelor de finanțare; ○ scrierea și depunerea cererii de finanțare; ○ contractarea finanțării; ○ întocmirea proiectului tehnic; ○ licitarea și contractarea lucrărilor; ○ execuția și recepția lucrărilor; ○ monitorizare, evaluare, control ○ auditul proiectului
DURATA PROIECTULUI	Proiectul se realizează în etape, în funcție de posibilitățile de finanțare
STADIUL DE MATURITATE AL PROIECTULUI	Idee: DA SF: NU PT: NU DDE: NU Execuție: NU

STRATEGIA DE DEZVOLTARE A COMUNEI GĂVOJDIA

JUSTIFICAREA NECESITĂȚII IMPLEMENTĂRII PROIECTULUI:	Proiectul este cuprins în Strategia de Dezvoltare a comunei Găvojdia, la fel în Strategia de Dezvoltare a județului Timiș. De asemenea, în cadrul consultării opiniei publice realizat cu ocazia elaborării Strategiei, mulți cetățeni au răspuns că este importantă realizarea rețelei de canalizare în localitatea Sălbăgel.
--	--

Număr proiect: 18

REALIZAREA REȚELEI DE CANALIZARE ÎN LOCALITATEA LUGOJEL	
Identificare și localizare proiect	
MANAGERUL DE PROIECT/SOLICITANTUL:	Consiliul Local Găvojdia
ȚARA:	România
REGIUNEA PROIECTULUI:	Regiunea de Vest
JUDEȚUL:	Timiș
LOCALITATEA:	Comuna Găvojdia
CATEGORIA PROIECTULUI:	Investiții: DA Reparații: NU
TIPUL PROIECTULUI:	Proiect nou: DA În continuare: NU În curs de execuție: NU
VALOAREA PROIECTULUI: (estimativ – lei, fără T.V.A.)	1.500.000
CHELTUIELI EFECTUATE:	-
SURSE POSIBILE DE FINANȚARE:	Guvern Fonduri Europene Bugetul Consiliului Local al comunei Găvojdia
Descrierea proiectului	
OBIECTIVE:	<ul style="list-style-type: none"> ○ Realizarea rețelei de canalizare în localitatea Lugojel ○ Reducerea factorilor de risc pentru sănătatea populației ○ Conservarea și protejarea resurselor naturale
REZULTATE OBȚINUTE:	<ul style="list-style-type: none"> ○ Îmbunătățirea condițiilor de viață a cetățenilor comunei Găvojdia ○ Dezvoltarea infrastructurii de bază pentru a deservi populația comunei Găvojdia ○ Dezvoltarea durabilă a serviciilor de bază prestate populației ○ Protecția mediului înconjurător ○ Creșterea atractivității comunei pentru investitori
POTENȚIALI BENEFICIARI AI PROIECTULUI/ GRUPUL ȚINTĂ	<ul style="list-style-type: none"> ○ Locuitorii comunei ○ Potențialii investitori ○ Agenții economici și instituțiile publice din zonă ○ Turisții care tranzitează comuna
ACTIVITĂȚILE PROIECTULUI	<ul style="list-style-type: none"> ○ identificarea și măsurarea traseelor; ○ consultarea comunitară; ○ elaborarea studiului de fezabilitate;

STRATEGIA DE DEZVOLTARE A COMUNEI GĂVOJDIA

	<ul style="list-style-type: none"> ○ obținerea avizelor necesare și a certificatului de urbanism; ○ identificarea programelor de finanțare; ○ scrierea și depunerea cererii de finanțare; ○ contractarea finanțării; ○ întocmirea proiectului tehnic; ○ licitarea și contractarea lucrărilor; ○ execuția și recepția lucrărilor; ○ monitorizare, evaluare, control ○ auditul proiectului
DURATA PROIECTULUI	Proiectul se realizează în etape, în funcție de posibilitățile de finanțare
STADIUL DE MATURITATE AL PROIECTULUI	Idee: DA SF: NU PT: NU DDE: NU Execuție: NU
JUSTIFICAREA NECESITĂȚII IMPLEMENTĂRII PROIECTULUI:	Proiectul este cuprins în Strategia de Dezvoltare a comunei Găvojdia, la fel în Strategia de Dezvoltare a județului Timiș. De asemenea, în cadrul consultării opiniei publice realizat cu ocazia elaborării Strategiei, mulți cetățeni au răspuns că este importantă realizarea rețelei de canalizare în localitatea Lugojel.

Număr proiect: 19

REALIZAREA REȚELEI DE CANALIZARE ÎN LOCALITATEA JENA	
Identificare și localizare proiect	
MANAGERUL DE PROIECT/SOLICITANTUL:	Consiliul Local Găvojdia
ȚARA:	România
REGIUNEA PROIECTULUI:	Regiunea de Vest
JUDEȚUL:	Timiș
LOCALITATEA:	Comuna Găvojdia
CATEGORIA PROIECTULUI:	Investiții: DA Reparații: NU
TIPUL PROIECTULUI:	Proiect nou: DA În continuare: NU În curs de execuție: NU
VALOAREA PROIECTULUI: (estimativ – lei, fără T.V.A.)	1.500.000
CHELTUIELI EFECTUATE:	-
SURSE POSIBILE DE FINANȚARE:	Guvern Fonduri Europene Bugetul Consiliului Local al comunei Găvojdia
Descrierea proiectului	
OBIECTIVE:	<ul style="list-style-type: none"> ○ Realizarea rețelei de canalizare în localitatea Lugojel ○ Reducerea factorilor de risc pentru sănătatea populației

	<ul style="list-style-type: none"> ○ Conservarea și protejarea resurselor naturale
REZULTATE OBȚINUTE:	<ul style="list-style-type: none"> ○ Îmbunătățirea condițiilor de viață a cetățenilor comunei Găvojdia ○ Dezvoltarea infrastructurii de bază pentru a deservi populația comunei Găvojdia ○ Dezvoltarea durabilă a serviciilor de bază prestate populației ○ Protecția mediului înconjurător ○ Creșterea atractivității comunei pentru investitori
POTENȚIALI BENEFICIARI AI PROIECTULUI/ GRUPUL ȚINTĂ	<ul style="list-style-type: none"> ○ Locuitorii comunei ○ Potențialii investitori ○ Agenții economici și instituțiile publice din zonă ○ Turiștii care tranzitează comuna
ACTIVITĂȚILE PROIECTULUI	<ul style="list-style-type: none"> ○ identificarea și măsurarea traseelor; ○ consultarea comunitară; ○ elaborarea studiului de fezabilitate; ○ obținerea avizelor necesare și a certificatului de urbanism; ○ identificarea programelor de finanțare; ○ scrierea și depunerea cererii de finanțare; ○ contractarea finanțării; ○ întocmirea proiectului tehnic; ○ licitarea și contractarea lucrărilor; ○ execuția și recepția lucrărilor; ○ monitorizare, evaluare, control ○ auditul proiectului
DURATA PROIECTULUI	Proiectul se realizează în etape, în funcție de posibilitățile de finanțare
STADIUL DE MATURITATE AL PROIECTULUI	Idee: DA SF: NU PT: NU DDE: NU Execuție: NU
JUSTIFICAREA NECESITĂȚII IMPLEMENTĂRII PROIECTULUI:	Proiectul este cuprins în Strategia de Dezvoltare a comunei Găvojdia, la fel în Strategia de Dezvoltare a județului Timiș. De asemenea, în cadrul consultării opiniei publice realizat cu ocazia elaborării Strategiei, mulți cetățeni au răspuns că este importantă realizarea rețelei de canalizare în localitatea Lugojel.

Număr proiect: 20

REALIZARE STAȚIE DE EPURARE ÎN LOCALITATEA GĂVOJDIA	
Identificare și localizare proiect	
MANAGERUL DE PROIECT/SOLICITANTUL:	Consiliul Local Găvojdia
ȚARA:	România
REGIUNEA PROIECTULUI:	Regiunea de Vest

STRATEGIA DE DEZVOLTARE A COMUNEI GĂVOJDIA

JUDEȚUL:	Timiș
LOCALITATEA:	Comuna Găvojdia
CATEGORIA PROIECTULUI:	Investiții: DA Reparații: NU
TIPUL PROIECTULUI:	Proiect nou: DA În continuare: NU În curs de execuție: NU
VALOAREA PROIECTULUI: (estimativ – lei, fără T.V.A.)	900.000
CHELTUIELI EFECTUATE:	-
SURSE POSIBILE DE FINANȚARE:	Guvern Fonduri Europene Bugetul Consiliului Local al comunei Găvojdia
Descrierea proiectului	
OBIECTIVE:	<ul style="list-style-type: none"> ○ Realizare Stație de epurare în localitatea Găvojdia ○ Reducerea factorilor de risc pentru sănătatea populației ○ Conservarea și protejarea resurselor naturale
REZULTATE OBȚINUTE:	<ul style="list-style-type: none"> ○ Îmbunătățirea condițiilor de viață a cetățenilor comunei Găvojdia ○ Dezvoltarea infrastructurii de bază pentru a deservi populația comunei Găvojdia ○ Dezvoltarea durabilă a serviciilor de bază prestate populației ○ Protecția mediului înconjurător ○ Creșterea atractivității comunei pentru investitori
POTENȚIALI BENEFICIARI AI PROIECTULUI/ GRUPUL ȚINTĂ	<ul style="list-style-type: none"> ○ Locuitorii comunei ○ Potențialii investitori ○ Agenții economici și instituțiile publice din zonă ○ Turisții care tranzitează comuna
ACTIVITĂȚILE PROIECTULUI	<ul style="list-style-type: none"> ○ identificare și măsurare amplasament; ○ consultarea comunitară; ○ elaborarea studiului de fezabilitate; ○ obținerea avizelor necesare și a certificatului de urbanism; ○ identificarea programelor de finanțare; ○ scrierea și depunerea cererii de finanțare; ○ contractarea finanțării; ○ întocmirea proiectului tehnic; ○ licitarea și contractarea lucrărilor; ○ execuția și recepția lucrărilor; ○ monitorizare, evaluare, control ○ auditul proiectului
DURATA PROIECTULUI	Proiectul se realizează în etape, în funcție de posibilitățile de finanțare
STADIUL DE MATURITATE AL PROIECTULUI	Idee: DA SF: NU PT: NU DDE: NU

	Execuție: NU
JUSTIFICAREA NECESITĂȚII IMPLEMENTĂRII PROIECTULUI:	Proiectul este cuprins în Strategia de Dezvoltare a comunei Găvojdia, la fel în Strategia de Dezvoltare a județului Timiș. De asemenea, în cadrul consultării opiniei publice realizat cu ocazia elaborării Strategiei, mulți cetățeni au răspuns că este importantă realizarea Stației de epurare în localitatea Găvojdia.

Număr proiect: 21

REALIZARE STAȚIE DE EPURARE ÎN LOCALITATEA SĂLBĂGEL	
Identificare și localizare proiect	
MANAGERUL DE PROIECT/SOLICITANTUL:	Consiliul Local Găvojdia
ȚARA:	România
REGIUNEA PROIECTULUI:	Regiunea de Vest
JUDEȚUL:	Timiș
LOCALITATEA:	Comuna Găvojdia
CATEGORIA PROIECTULUI:	Investiții: DA Reparații: NU
TIPUL PROIECTULUI:	Proiect nou: DA În continuare: NU În curs de execuție: NU
VALOAREA PROIECTULUI: (estimativ – lei, fără T.V.A.)	900.000
CHELTUIELI EFECTUATE:	-
SURSE POSIBILE DE FINANȚARE:	Guvern Fonduri Europene Bugetul Consiliului Local al comunei Găvojdia
Descrierea proiectului	
OBIECTIVE:	<ul style="list-style-type: none"> ○ Realizare Stație de epurare în localitatea Sălbăgel ○ Reducerea factorilor de risc pentru sănătatea populației ○ Conservarea și protejarea resurselor naturale
REZULTATE OBȚINUTE:	<ul style="list-style-type: none"> ○ Îmbunătățirea condițiilor de viață a cetățenilor comunei Găvojdia ○ Dezvoltarea infrastructurii de bază pentru a deservi populația comunei Găvojdia ○ Dezvoltarea durabilă a serviciilor de bază prestate populației ○ Protecția mediului înconjurător ○ Creșterea atractivității comunei pentru investitori
POTENȚIALI BENEFICIARI AI PROIECTULUI/ GRUPUL ȚINTĂ	<ul style="list-style-type: none"> ○ Locuitorii comunei ○ Potențialii investitori ○ Agenții economici și instituțiile publice din zonă ○ Turiștii care tranzitează comuna
ACTIVITĂȚILE PROIECTULUI	<ul style="list-style-type: none"> ○ identificare și măsurare amplasament; ○ consultarea comunitară; ○ elaborarea studiului de fezabilitate;

STRATEGIA DE DEZVOLTARE A COMUNEI GĂVOJDIA

	<ul style="list-style-type: none"> ○ obținerea avizelor necesare și a certificatului de urbanism; ○ identificarea programelor de finanțare; ○ scrierea și depunerea cererii de finanțare; ○ contractarea finanțării; ○ întocmirea proiectului tehnic; ○ licitarea și contractarea lucrărilor; ○ execuția și recepția lucrărilor; ○ monitorizare, evaluare, control ○ auditul proiectului
DURATA PROIECTULUI	Proiectul se realizează în etape, în funcție de posibilitățile de finanțare
STADIUL DE MATURITATE AL PROIECTULUI	Idee: DA SF: NU PT: NU DDE: NU Execuție: NU
JUSTIFICAREA NECESITĂȚII IMPLEMENTĂRII PROIECTULUI:	Proiectul este cuprins în Strategia de Dezvoltare a comunei Găvojdia, la fel în Strategia de Dezvoltare a județului Timiș. De asemenea, în cadrul consultării opiniei publice realizat cu ocazia elaborării Strategiei, mulți cetățeni au răspuns că este importantă realizarea Stației de epurare în localitatea Sălbăgel.

Număr proiect: 22

REABILITAREA ȘI MODERNIZAREA REȚELEI DE ILUMINAT PUBLIC	
Identificare și localizare proiect	
MANAGERUL DE PROIECT/SOLICITANTUL:	Consiliul Local Găvojdia
ȚARA:	România
REGIUNEA PROIECTULUI:	Regiunea de Vest
JUDEȚUL:	Timiș
LOCALITATEA:	Comuna Găvojdia
CATEGORIA PROIECTULUI:	Investiții: DA Reparații: DA
TIPUL PROIECTULUI:	Proiect nou: DA În continuare: DA În curs de execuție: NU
VALOAREA PROIECTULUI: (estimativ – lei, fără T.V.A.)	1.000.000
CHELTUIELI EFECTUATE:	-
SURSE POSIBILE DE FINANȚARE:	Guvern Fonduri Europene Bugetul Consiliului Local al comunei Găvojdia
Descrierea proiectului	
OBIECTIVE:	<ul style="list-style-type: none"> ○ Reabilitarea și modernizarea rețelei de iluminat public ○ Diminuarea costurilor comunei Găvojdia legate de plata

	<p>consumurilor de energie electrică la nivelul comunei</p> <ul style="list-style-type: none"> ○ Conservarea și protejarea resurselor naturale
REZULTATE OBȚINUTE:	<ul style="list-style-type: none"> ○ Reducerea costurilor comunitare legate de iluminatul stradal al comunei și de consumurilor instituțiilor pendinte Consiliului Local al comunei Găvojdia ○ Îmbunătățirea condițiilor de viață a cetățenilor comunei Găvojdia ○ Dezvoltarea infrastructurii de bază pentru a deservi populația comunei Găvojdia ○ Dezvoltarea durabilă a serviciilor de bază prestate populației ○ Protecția mediului înconjurător ○ Creșterea atractivității comunei pentru investitori
POTENȚIALI BENEFICIARI AI PROIECTULUI/ GRUPUL ȚINTĂ	<ul style="list-style-type: none"> ○ Locuitorii comunei ○ Potențialii investitori ○ Agenții economici și instituțiile publice din zonă ○ Turisții care tranzitează comuna
ACTIVITĂȚILE PROIECTULUI	<ul style="list-style-type: none"> ○ identificare și măsurare amplasament; ○ consultarea comunitară; ○ elaborarea studiului de fezabilitate; ○ obținerea avizelor necesare și a certificatului de urbanism; ○ identificarea programelor de finanțare; ○ scrierea și depunerea cererii de finanțare; ○ contractarea finanțării; ○ întocmirea proiectului tehnic; ○ licitarea și contractarea lucrărilor; ○ execuția și recepția lucrărilor; ○ monitorizare, evaluare, control ○ auditul proiectului
DURATA PROIECTULUI	Proiectul se realizează în etape, în funcție de posibilitățile de finanțare
STADIUL DE MATURITATE AL PROIECTULUI	Idee: DA SF: NU PT: NU DDE: NU Execuție: NU
JUSTIFICAREA NECESITĂȚII IMPLEMENTĂRII PROIECTULUI:	<ul style="list-style-type: none"> ○ Proiectul este cuprins în Strategia de Dezvoltare a comunei Găvojdia, la fel în Strategia de Dezvoltare a județului Timiș. De asemenea, în cadrul consultării opiniei publice realizat cu ocazia elaborării Strategiei, mulți cetățeni au răspuns că este importantă reabilitarea și modernizarea rețelei de iluminat public

Număr proiect: 23

REABILITAREA, MODERNIZAREA ȘI DOTAREA CĂMINELOR CULTURALE DIN LOCALITĂȚILE GĂVOJDIA, LUGOJEL, JENA ȘI SĂLBĂGEL	
Identificare și localizare proiect	
MANAGERUL DE PROIECT/SOLICITANTUL:	Consiliul Local Găvojdia
ȚARA:	România
REGIUNEA PROIECTULUI:	Regiunea de Vest
JUDEȚUL:	Timiș
LOCALITATEA:	Comuna Găvojdia
CATEGORIA PROIECTULUI:	Investiții: DA Reparații: DA
TIPUL PROIECTULUI:	Proiect nou: DA În continuare: DA În curs de execuție: NU
VALOAREA PROIECTULUI: (estimativ – lei, fără T.V.A.)	4.500.000
CHELTUIELI EFECTUATE:	-
SURSE POSIBILE DE FINANȚARE:	Guvern Fonduri Europene Bugetul Consiliului Local al comunei Găvojdia
Descrierea proiectului	
OBIECTIVE:	<ul style="list-style-type: none"> ○ Reabilitarea, modernizarea și dotarea Căminelor culturale din localitățile Găvojdia, Lugojel, Jena și Sălbăgel
REZULTATE OBȚINUTE:	<ul style="list-style-type: none"> ○ Cămine culturale moderne, dotaet și funcționale ○ Activități artistice, educative și sportive sau orice alte activități specifice ○ Creșterea atractivității comunei pentru investitori
POTENȚIALI BENEFICIARI AI PROIECTULUI/ GRUPUL ȚINTĂ	<ul style="list-style-type: none"> ○ Locuitorii comunei ○ Copiii și tinerii din comuna Găvojdia ○ Agenții economici și instituțiile publice din zonă ○ Turiștii care tranzitează comuna
ACTIVITĂȚILE PROIECTULUI	<ul style="list-style-type: none"> ○ lucrări de ridicare topografică, reglementare juridică imobil la O.C.P.I. ○ consultarea comunitară; ○ elaborarea Documentație de Avizare a Lucrărilor de Intervenții (DALI); ○ obținerea avizelor necesare și a certificatului de urbanism; ○ identificarea programelor de finanțare; ○ scrierea și depunerea cererii de finanțare; ○ contractarea finanțării; ○ întocmirea proiectului tehnic; ○ licitarea și contractarea lucrărilor; ○ execuția și recepția lucrărilor; ○ monitorizare, evaluare, control

STRATEGIA DE DEZVOLTARE A COMUNEI GĂVOJDIA

	<ul style="list-style-type: none"> ○ auditul proiectului
DURATA PROIECTULUI	Proiectul se realizează în etape, în funcție de posibilitățile de finanțare
STADIUL DE MATURITATE AL PROIECTULUI	Idee: DA SF: NU PT: NU DDE: NU Execuție: NU
JUSTIFICAREA NECESITĂȚII IMPLEMENTĂRII PROIECTULUI:	<ul style="list-style-type: none"> ○ Proiectul este cuprins în Strategia de Dezvoltare a comunei Găvojdia, la fel în Strategia de Dezvoltare a județului Timiș. De asemenea, în cadrul consultării opiniei publice realizat cu ocazia elaborării Strategiei, mulți cetățeni au răspuns că este importantă reabilitarea, modernizarea și dotarea Căminelor culturale din localitățile Găvojdia, Lugojel, Jena și Sălbăgel

Număr proiect: 24

REABILITAREA ȘCOLILOR ȘI A GRĂDINIȚELOR DIN COMUNA GĂVOJDIA	
Identificare și localizare proiect	
MANAGERUL DE PROIECT/SOLICITANTUL:	Consiliul Local Găvojdia
ȚARA:	România
REGIUNEA PROIECTULUI:	Regiunea de Vest
JUDEȚUL:	Timiș
LOCALITATEA:	Comuna Găvojdia
CATEGORIA PROIECTULUI:	Investiții: DA Reparații: DA
TIPUL PROIECTULUI:	Proiect nou: DA În continuare: DA În curs de execuție: NU
VALOAREA PROIECTULUI: (estimativ – lei, fără T.V.A.)	4.500.000
CHELTUIELI EFECTUATE:	-
SURSE POSIBILE DE FINANȚARE:	Guvern Fonduri Europene Bugetul Consiliului Local al comunei Găvojdia
Descrierea proiectului	
OBIECTIVE:	<ul style="list-style-type: none"> ○ Reabilitarea școlilor și a grădinițelor din comuna Găvojdia
REZULTATE OBȚINUTE:	<ul style="list-style-type: none"> ○ Școli și grădinițe moderne, dotate și funcționale ○ Activități artistice, educative și sportive desfășurate în condiții optime ○ Stimularea elevilor și a părinților pentru activitățile școlare
POTENȚIALI BENEFICIARI AI PROIECTULUI/ GRUPUL	<ul style="list-style-type: none"> ○ Locuitorii comunei ○ Copiii și tinerii din comuna Găvojdia

ȚINTĂ	
ACTIVITĂȚILE PROIECTULUI	<ul style="list-style-type: none"> ○ lucrări de ridicare topografică, reglementare juridică imobil la O.C.P.I. ○ consultarea comunitară; ○ elaborarea Documentație de Avizare a Lucrărilor de Intervenții (DALI); ○ obținerea avizelor necesare și a certificatului de urbanism; ○ identificarea programelor de finanțare; ○ scrierea și depunerea cererii de finanțare; ○ contractarea finanțării; ○ întocmirea proiectului tehnic; ○ licitarea și contractarea lucrărilor; ○ execuția și recepția lucrărilor; ○ monitorizare, evaluare, control ○ auditul proiectului
DURATA PROIECTULUI	Proiectul se realizează în etape, în funcție de posibilitățile de finanțare
STADIUL DE MATURITATE AL PROIECTULUI	Idee: DA SF: NU PT: NU DDE: NU Execuție: NU
JUSTIFICAREA NECESITĂȚII IMPLEMENTĂRII PROIECTULUI:	<ul style="list-style-type: none"> ○ Proiectul este cuprins în Strategia de Dezvoltare a comunei Găvojdia, la fel în Strategia de Dezvoltare a județului Timiș. De asemenea, în cadrul consultării opiniei publice realizat cu ocazia elaborării Strategiei, mulți cetățeni au răspuns că este importantă reabilitarea școlilor și a grădinițelor din comuna Găvojdia

Număr proiect: 25

REABILITARE CLĂDIRE ADMINISTRATIVĂ ȘI CONAC COMUNA GĂVOJDIA	
Identificare și localizare proiect	
MANAGERUL DE PROIECT/SOLICITANTUL:	Consiliul Local Găvojdia
ȚARA:	România
REGIUNEA PROIECTULUI:	Regiunea de Vest
JUDEȚUL:	Timiș
LOCALITATEA:	Comuna Găvojdia
CATEGORIA PROIECTULUI:	Investiții: DA Reparații: DA
TIPUL PROIECTULUI:	Proiect nou: DA În continuare: DA În curs de execuție: NU
VALOAREA PROIECTULUI:	4.500.000

(estimativ – lei, fără T.V.A.)	
CHELTUIELI EFECTUATE:	-
SURSE POSIBILE DE FINANȚARE:	Guvern Fonduri Europene Bugetul Consiliului Local al comunei Găvojdia
Descrierea proiectului	
OBIECTIVE:	<ul style="list-style-type: none"> ○ Reabilitare clădire administrativă și conac comuna Găvojdia
REZULTATE OBȚINUTE:	<ul style="list-style-type: none"> ○ Patrimoniul cultural al comunei pus în valoare ○ Creșterea atractivității comunei din punct de vedere turistic
POTENȚIALI BENEFICIARI AI PROIECTULUI/ GRUPUL ȚINTĂ	<ul style="list-style-type: none"> ○ Locuitorii comunei ○ Agenții economici și instituțiile publice din zonă ○ Turiștii care tranzitează comuna
ACTIVITĂȚILE PROIECTULUI	<ul style="list-style-type: none"> ○ lucrări de ridicare topografică, reglementare juridică imobil la O.C.P.I. ○ consultarea comunitară; ○ elaborarea Documentație de Avizare a Lucrărilor de Intervenții (DALI); ○ obținerea avizelor necesare și a certificatului de urbanism; ○ identificarea programelor de finanțare; ○ scrierea și depunerea cererii de finanțare; ○ contractarea finanțării; ○ întocmirea proiectului tehnic; ○ licitarea și contractarea lucrărilor; ○ execuția și recepția lucrărilor; ○ monitorizare, evaluare, control ○ auditul proiectului
DURATA PROIECTULUI	Proiectul se realizează în etape, în funcție de posibilitățile de finanțare
STADIUL DE MATURITATE AL PROIECTULUI	Idee: DA SF: NU PT: NU DDE: NU Execuție: NU
JUSTIFICAREA NECESITĂȚII IMPLEMENTĂRII PROIECTULUI:	<ul style="list-style-type: none"> ○ Proiectul este cuprins în Strategia de Dezvoltare a comunei Găvojdia, la fel în Strategia de Dezvoltare a județului Timiș. De asemenea, în cadrul consultării opiniei publice realizat cu ocazia elaborării Strategiei, mulți cetățeni au răspuns că este importantă reabilitarea clădirii administrative și a conacului din comuna Găvojdia

Număr proiect: 26

MODERNIZARE STADION COMUNAL ÎN LOCALITATEA GĂVOJDIA	
Identificare și localizare proiect	
MANAGERUL DE PROIECT/SOLICITANTUL:	Consiliul Local Găvojdia
ȚARA:	România
REGIUNEA PROIECTULUI:	Regiunea de Vest
JUDEȚUL:	Timiș
LOCALITATEA:	Comuna Găvojdia
CATEGORIA PROIECTULUI:	Investiții: DA Reparații: DA
TIPUL PROIECTULUI:	Proiect nou: DA În continuare: DA În curs de execuție: NU
VALOAREA PROIECTULUI: (estimativ – lei, fără T.V.A.)	60.000
CHELTUIELI EFECTUATE:	-
SURSE POSIBILE DE FINANȚARE:	Guvern Fonduri Europene Bugetul Consiliului Local al comunei Găvojdia
Descrierea proiectului	
OBIECTIVE:	<ul style="list-style-type: none"> ○ Modernizarea Stadionului comunal din localitatea Găvojdia
REZULTATE OBȚINUTE:	<ul style="list-style-type: none"> ○ Desfășurarea activităților sportive de către locuitorii comunei Găvojdia în condiții optime ○ Îmbunătățirea stării de sănătate a locuitorilor comunei Găvojdia
POTENȚIALI BENEFICIARI AI PROIECTULUI/ GRUPUL ȚINTĂ	<ul style="list-style-type: none"> ○ Locuitorii comunei ○ Copiii și tinerii de pe raza comunei Găvojdia
ACTIVITĂȚILE PROIECTULUI	<ul style="list-style-type: none"> ○ lucrări de ridicare topografică, reglementare juridică imobil la O.C.P.I. ○ consultarea comunitară; ○ elaborarea Documentație de Avizare a Lucrărilor de Intervenții (DALI); ○ obținerea avizelor necesare și a certificatului de urbanism; ○ identificarea programelor de finanțare; ○ scrierea și depunerea cererii de finanțare; ○ contractarea finanțării; ○ întocmirea proiectului tehnic; ○ licitarea și contractarea lucrărilor; ○ execuția și recepția lucrărilor; ○ monitorizare, evaluare, control ○ auditul proiectului
DURATA PROIECTULUI	Proiectul se realizează în etape, în funcție de posibilitățile de finanțare

STRATEGIA DE DEZVOLTARE A COMUNEI GĂVOJDIA

STADIUL DE MATURITATE AL PROIECTULUI	Idee: DA SF: NU PT: NU DDE: NU Execuție: NU
JUSTIFICAREA NECESITĂȚII IMPLEMENTĂRII PROIECTULUI:	<ul style="list-style-type: none"> ○ Proiectul este cuprins în Strategia de Dezvoltare a comunei Găvojdia, la fel în Strategia de Dezvoltare a județului Timiș. De asemenea, în cadrul consultării opiniei publice realizat cu ocazia elaborării Strategiei, mulți cetățeni au răspuns că este importantă modernizarea Stadionului comunal din localitatea Găvojdia.

Număr proiect: 27

MODERNIZARE STADION COMUNAL ÎN LOCALITATEA GĂVOJDIA	
Identificare și localizare proiect	
MANAGERUL DE PROIECT/SOLICITANTUL:	Consiliul Local Găvojdia
ȚARA:	România
REGIUNEA PROIECTULUI:	Regiunea de Vest
JUDEȚUL:	Timiș
LOCALITATEA:	Comuna Găvojdia
CATEGORIA PROIECTULUI:	Investiții: DA Reparații: DA
TIPUL PROIECTULUI:	Proiect nou: DA În continuare: DA În curs de execuție: NU
VALOAREA PROIECTULUI: (estimativ – lei, fără T.V.A.)	60.000
CHELTUIELI EFECTUATE:	-
SURSE POSIBILE DE FINANȚARE:	Guvern Fonduri Europene Bugetul Consiliului Local al comunei Găvojdia
Descrierea proiectului	
OBIECTIVE:	<ul style="list-style-type: none"> ○ Modernizarea Stadionului comunal din localitatea Găvojdia
REZULTATE OBȚINUTE:	<ul style="list-style-type: none"> ○ Desfășurarea activităților sportive de către locuitorii comunei Găvojdia în condiții optime ○ Îmbunătățirea stării de sănătate a locuitorilor comunei Găvojdia
POTENȚIALI BENEFICIARI AI PROIECTULUI/ GRUPUL ȚINTĂ	<ul style="list-style-type: none"> ○ Locuitorii comunei ○ Copiii și tinerii de pe raza comunei Găvojdia
ACTIVITĂȚILE PROIECTULUI	<ul style="list-style-type: none"> ○ lucrări de ridicare topografică, reglementare juridică imobil la O.C.P.I. ○ consultarea comunitară; ○ elaborarea Documentație de Avizare a Lucrărilor de

	<p>Intervenții (DALI);</p> <ul style="list-style-type: none"> ○ obținerea avizelor necesare și a certificatului de urbanism; ○ identificarea programelor de finanțare; ○ scrierea și depunerea cererii de finanțare; ○ contractarea finanțării; ○ întocmirea proiectului tehnic; ○ licitarea și contractarea lucrărilor; ○ execuția și recepția lucrărilor; ○ monitorizare, evaluare, control ○ auditul proiectului
DURATA PROIECTULUI	Proiectul se realizează în etape, în funcție de posibilitățile de finanțare
STADIUL DE MATURITATE AL PROIECTULUI	<p>Idee: DA SF: NU PT: NU DDE: NU Execuție: NU</p>
JUSTIFICAREA NECESITĂȚII IMPLEMENTĂRII PROIECTULUI:	<ul style="list-style-type: none"> ○ Proiectul este cuprins în Strategia de Dezvoltare a comunei Găvojdia, la el în Strategia de Dezvoltare a județului Timiș. De asemenea, în cadrul consultării opiniei publice realizat cu ocazia elaborării Strategiei, mulți cetățeni au răspuns că este importantă modernizarea Stadionului comunal din localitatea Găvojdia.

Număr proiect: 28

REALIZAREA UNUI TEREN PENTRU ACTIVITĂȚI SPORTIVE ÎN LOCALITATEA SĂLBĂGEL	
Identificare și localizare proiect	
MANAGERUL DE PROIECT/SOLICITANTUL:	Consiliul Local Găvojdia
ȚARA:	România
REGIUNEA PROIECTULUI:	Regiunea de Vest
JUDEȚUL:	Timiș
LOCALITATEA:	Comuna Găvojdia
CATEGORIA PROIECTULUI:	Investiții: DA Reparații: DA
TIPUL PROIECTULUI:	Proiect nou: DA În continuare: DA În curs de execuție: NU
VALOAREA PROIECTULUI: (estimativ – lei, fără T.V.A.)	100.000
CHELTUIELI EFECTUATE:	-
SURSE POSIBILE DE FINANȚARE:	Guvern Fonduri Europene Bugetul Consiliului Local al comunei Găvojdia

STRATEGIA DE DEZVOLTARE A COMUNEI GĂVOJDIA

Descrierea proiectului	
OBIECTIVE:	<ul style="list-style-type: none"> ○ Realizarea unui teren pentru activități sportive în localitatea Sălbăgel
REZULTATE OBȚINUTE:	<ul style="list-style-type: none"> ○ Desfășurarea activităților sportive de către locuitorii comunei Găvojdia în condiții optime ○ Îmbunătățirea stării de sănătate a locuitorilor comunei Găvojdia
POTENȚIALI BENEFICIARI AI PROIECTULUI/ GRUPUL ȚINTĂ	<ul style="list-style-type: none"> ○ Locuitorii comunei ○ Copiii și tinerii de pe raza comunei Găvojdia
ACTIVITĂȚILE PROIECTULUI	<ul style="list-style-type: none"> ○ identificare și măsurare amplasament ○ consultarea comunitară; ○ elaborarea studiului de fezabilitate; ○ obținerea avizelor necesare și a certificatului de urbanism; ○ identificarea programelor de finanțare; ○ scrierea și depunerea cererii de finanțare; ○ contractarea finanțării; ○ întocmirea proiectului tehnic; ○ licitarea și contractarea lucrărilor; ○ execuția și recepția lucrărilor; ○ monitorizare, evaluare, control ○ auditul proiectului
DURATA PROIECTULUI	Proiectul se realizează în etape, în funcție de posibilitățile de finanțare
STADIUL DE MATURITATE AL PROIECTULUI	Idee: DA SF: NU PT: NU DDE: NU Execuție: NU
JUSTIFICAREA NECESITĂȚII IMPLEMENTĂRII PROIECTULUI:	<ul style="list-style-type: none"> ○ Proiectul este cuprins în Strategia de Dezvoltare a comunei Găvojdia. De asemenea, în cadrul consultării opiniei publice realizat cu ocazia elaborării Strategiei, mulți cetățeni au răspuns că este importantă realizarea unui teren pentru activități sportive în localitatea Sălbăgel

Număr proiect: 29

PROMOVAREA UNOR ACTIVITĂȚI PENTRU DEZVOLTAREA AGRICULTURII PRIN UTILIZAREA UNOR TEHNICI SPECIFICE ȘI CONSTITUIREA UNOR SISTEME PENTRU ADAPTABILITATEA LA CONDIȚIILE CLIMATICE

Identificare și localizare proiect

MANAGERUL DE PROIECT/SOLICITANTUL:	Consiliul Local Găvojdia
ȚARA: REGIUNEA PROIECTULUI:	România Regiunea de Vest

STRATEGIA DE DEZVOLTARE A COMUNEI GĂVOJDIA

JUDEȚUL:	Timiș
LOCALITATEA:	Comuna Găvojdia
CATEGORIA PROIECTULUI:	Investiții: DA Reparații: NU
TIPUL PROIECTULUI:	Proiect nou: DA În continuare: NU În curs de execuție: NU
VALOAREA PROIECTULUI: (estimativ – lei, fără T.V.A.)	100.000
CHELTUIELI EFECTUATE:	-
SURSE POSIBILE DE FINANȚARE:	Guvern Fonduri Europene Bugetul Consiliului Local al comunei Găvojdia
Descrierea proiectului	
OBIECTIVE:	<ul style="list-style-type: none"> ○ Promovarea unor activități pentru dezvoltarea agriculturii prin utilizarea unor tehnici specifice și constituirea unor sisteme pentru adaptabilitatea la condițiile climatice
REZULTATE OBȚINUTE:	<ul style="list-style-type: none"> ○ O agricultură modernă dezvoltată pe raza comunei Găvojdia ○ O agricultură ecologică desfășurată pe raza comunei Găvojdia ○ Protecția mediului de pe raza comunei Găvojdia ○ Îmbunătățirea stării de sănătate a locuitorilor comunei Găvojdia
POTENȚIALI BENEFICIARI AI PROIECTULUI/ GRUPUL ȚINTĂ	<ul style="list-style-type: none"> ○ Locuitorii comunei ○ Fermierii și agricultorii de pe raza comunei Găvojdia
ACTIVITĂȚILE PROIECTULUI	<ul style="list-style-type: none"> ○ consultarea comunitară; ○ identificarea programelor de finanțare; ○ scrierea și depunerea cererii de finanțare; ○ contractarea finanțării; ○ implementarea proiectului
DURATA PROIECTULUI	Proiectul se realizează în etape, în funcție de posibilitățile de finanțare
STADIUL DE MATURITATE AL PROIECTULUI	Idee: DA SF: NU PT: NU DDE: NU Execuție: NU
JUSTIFICAREA NECESITĂȚII IMPLEMENTĂRII PROIECTULUI:	<ul style="list-style-type: none"> ○ Proiectul este cuprins în Strategia de Dezvoltare a comunei Găvojdia. De asemenea, în cadrul consultării opiniei publice realizat cu ocazia elaborării Strategiei, mulți cetățeni au răspuns că este importantă promovarea unor activități pentru dezvoltarea agriculturii prin utilizarea unor tehnici specifice și constituirea unor sisteme pentru adaptabilitatea la condițiile climatice

DEZVOLTAREA UNOR CAPACITĂȚI DE STOCARE A CEREALELOR (SILOZURI)	
Identificare și localizare proiect	
MANAGERUL DE PROIECT/SOLICITANTUL:	Consiliul Local Găvojdia
ȚARA:	România
REGIUNEA PROIECTULUI:	Regiunea de Vest
JUDEȚUL:	Timiș
LOCALITATEA:	Comuna Găvojdia
CATEGORIA PROIECTULUI:	Investiții: DA Reparații: NU
TIPUL PROIECTULUI:	Proiect nou: DA În continuare: NU În curs de execuție: NU
VALOAREA PROIECTULUI: (estimativ – lei, fără T.V.A.)	4.000.000
CHELTUIELI EFECTUATE:	-
SURSE POSIBILE DE FINANȚARE:	Guvern Fonduri Europene Bugetul Consiliului Local al comunei Găvojdia
Descrierea proiectului	
OBIECTIVE:	<ul style="list-style-type: none"> ○ Promovarea unor activități pentru dezvoltarea agriculturii prin utilizarea unor sisteme de depozitare moderne, care să permită desfacerea optimă a produselor cerealiere
RETULTATE OBȚINUTE:	<ul style="list-style-type: none"> ○ O agricultură modernă dezvoltată pe raza comunei Găvojdia ○ O agricultură ecologică desfășurată pe raza comunei Găvojdia ○ Creșterea capacității de stocare pe termen lung a cerealelor ○ Venituri suplimentare pentru cultivatorii de cereale de pe raza comunei Găvojdia ○ Protecția mediului de pe raza comunei Găvojdia ○ Îmbunătățirea stării de sănătate a locuitorilor comunei Găvojdia
POTENȚIALI BENEFICIARI AI PROIECTULUI/ GRUPUL ȚINTĂ	<ul style="list-style-type: none"> ○ Locuitorii comunei ○ Fermierii și agricultorii de pe raza comunei Găvojdia
ACTIVITĂȚILE PROIECTULUI	<ul style="list-style-type: none"> ○ identificare și măsurare amplasament ○ consultarea comunitară; ○ elaborarea studiului de fezabilitate; ○ obținerea avizelor necesare și a certificatului de urbanism; ○ identificarea programelor de finanțare; ○ scrierea și depunerea cererii de finanțare; ○ contractarea finanțării;

STRATEGIA DE DEZVOLTARE A COMUNEI GĂVOJDIA

	<ul style="list-style-type: none"> ○ întocmirea proiectului tehnic; ○ licitarea și contractarea lucrărilor; ○ execuția și recepția lucrărilor ○ monitorizare, evaluare, control ○ auditul proiectului
DURATA PROIECTULUI	Proiectul se realizează în etape, în funcție de posibilitățile de finanțare
STADIUL DE MATURITATE AL PROIECTULUI	Idee: DA SF: NU PT: NU DDE: NU Execuție: NU
JUSTIFICAREA NECESITĂȚII IMPLEMENTĂRII PROIECTULUI:	<ul style="list-style-type: none"> ○ Proiectul este cuprins în Strategia de Dezvoltare a comunei Găvojdia. De asemenea, în cadrul consultării opiniei publice realizat cu ocazia elaborării Strategiei, mulți cetățeni au răspuns că este importantă promovarea unor activități pentru dezvoltarea agriculturii prin creșterea capacității de stocare a cerealelor (silozuri)

Număr proiect: 31

AMENAJARE ȘI ECOLOGIZARE CURS DE APĂ – PÂRĂUL SUDRIAȘ	
Identificare și localizare proiect	
MANAGERUL DE PROIECT/SOLICITANTUL:	Consiliul Local Găvojdia
ȚARA:	România
REGIUNEA PROIECTULUI:	Regiunea de Vest
JUDEȚUL:	Timiș
LOCALITATEA:	Comuna Găvojdia
CATEGORIA PROIECTULUI:	Investiții: DA Reparații: NU
TIPUL PROIECTULUI:	Proiect nou: DA În continuare: NU În curs de execuție: NU
VALOAREA PROIECTULUI: (estimativ – lei, fără T.V.A.)	1.000.000
CHELTUIELI EFECTUATE:	-
SURSE POSIBILE DE FINANȚARE:	Guvern Fonduri Europene Bugetul Consiliului Local al comunei Găvojdia
Descrierea proiectului	
OBIECTIVE:	<ul style="list-style-type: none"> ○ Amenajare și ecologizare curs de apă – pârâul Sudriaș
REZULTATE OBȚINUTE:	<ul style="list-style-type: none"> ○ Protecția mediului de pe raza comunei Găvojdia ○ Îmbunătățirea stării de sănătate a locuitorilor comunei Găvojdia
POTENȚIALI BENEFICIARI AI PROIECTULUI/ GRUPUL	<ul style="list-style-type: none"> ○ Locuitorii comunei ○ Turiștii care vizitează comuna Găvojdia

ȚINTĂ	
ACTIVITĂȚILE PROIECTULUI	<ul style="list-style-type: none"> ○ identificarea și măsurarea traseelor; ○ consultarea comunitară; ○ elaborarea studiului de fezabilitate; ○ obținerea avizelor necesare și a certificatului de urbanism; ○ identificarea programelor de finanțare; ○ scrierea și depunerea cererii de finanțare; ○ contractarea finanțării; ○ întocmirea proiectului tehnic; ○ licitarea și contractarea lucrărilor; ○ execuția și recepția lucrărilor ○ monitorizare, evaluare, control ○ auditul proiectului
DURATA PROIECTULUI	Proiectul se realizează în etape, în funcție de posibilitățile de finanțare
STADIUL DE MATURITATE AL PROIECTULUI	Idee: DA SF: NU PT: NU DDE: NU Execuție: NU
JUSTIFICAREA NECESITĂȚII IMPLEMENTĂRII PROIECTULUI:	<ul style="list-style-type: none"> ○ Proiectul este cuprins în Strategia de Dezvoltare a comunei Găvojdia. De asemenea, în cadrul consultării opiniei publice realizat cu ocazia elaborării Strategiei, mulți cetățeni au răspuns că este importantă amenajarea și ecologizarea cursului de apă – pâraul Sudriaș

Număr proiect: 32

ÎMPĂDURIREA UNOR SUPRAFEȚE DE TEREN PENTRU COMBATEREA EROZIUNII	
Identificare și localizare proiect	
MANAGERUL DE PROIECT/SOLICITANTUL:	Consiliul Local Găvojdia
ȚARA:	România
REGIUNEA PROIECTULUI:	Regiunea de Vest
JUDEȚUL:	Timiș
LOCALITATEA:	Comuna Găvojdia
CATEGORIA PROIECTULUI:	Investiții: DA Reparații: NU
TIPUL PROIECTULUI:	Proiect nou: DA În continuare: NU În curs de execuție: NU
VALOAREA PROIECTULUI: (estimativ – lei, fără T.V.A.)	1.000.000
CHELTUIELI EFECTUATE:	-
SURSE POSIBILE DE	Guvern

STRATEGIA DE DEZVOLTARE A COMUNEI GĂVOJDIA

FINANȚARE:	Fonduri Europene Bugetul Consiliului Local al comunei Găvojdia
Descrierea proiectului	
OBIECTIVE:	<ul style="list-style-type: none"> ○ Împădurirea unor suprafețe de teren pentru combaterea eroziunii
REZULTATE OBȚINUTE:	<ul style="list-style-type: none"> ○ Protecția mediului de pe raza comunei Găvojdia ○ Îmbunătățirea stării de sănătate a locuitorilor comunei Găvojdia
POTENȚIALI BENEFICIARI AI PROIECTULUI/ GRUPUL ȚINTĂ	<ul style="list-style-type: none"> ○ Locuitorii comunei ○ Turisții care vizitează comuna Găvojdia
ACTIVITĂȚILE PROIECTULUI	<ul style="list-style-type: none"> ○ identificare și măsurare amplasament; ○ consultarea comunitară; ○ elaborarea studiului de fezabilitate; ○ obținerea avizelor necesare și a certificatului de urbanism; ○ identificarea programelor de finanțare; ○ scrierea și depunerea cererii de finanțare; ○ contractarea finanțării; ○ întocmirea proiectului tehnic; ○ licitarea și contractarea lucrărilor; ○ execuția și recepția lucrărilor ○ monitorizare, evaluare, control ○ auditul proiectului
DURATA PROIECTULUI	Proiectul se realizează în etape, în funcție de posibilitățile de finanțare
STADIUL DE MATURITATE AL PROIECTULUI	Idee: DA SF: NU PT: NU DDE: NU Execuție: NU
JUSTIFICAREA NECESITĂȚII IMPLEMENTĂRII PROIECTULUI:	<ul style="list-style-type: none"> ○ Proiectul este cuprins în Strategia de Dezvoltare a comunei Găvojdia. De asemenea, în cadrul consultării opiniei publice realizat cu ocazia elaborării Strategiei, mulți cetățeni au răspuns că este importantă împădurirea unor suprafețe de teren pentru combaterea eroziunii

Număr proiect: 33

**REALIZAREA DE LUCRĂRI DE ÎMBUNĂTĂȚIRI FUNCiare ÎN
VEDEREA COMBATERII ALUNECĂRIILOR DE TEREN, EROZIUNI ȘI
TORENȚILOR**

Identificare și localizare proiect

MANAGERUL DE PROIECT/SOLICITANTUL:	Consiliul Local Găvojdia
ȚARA: REGIUNEA PROIECTULUI:	România Regiunea de Vest

STRATEGIA DE DEZVOLTARE A COMUNEI GĂVOJDIA

JUDEȚUL:	Timiș
LOCALITATEA:	Comuna Găvojdia
CATEGORIA PROIECTULUI:	Investiții: DA Reparații: NU
TIPUL PROIECTULUI:	Proiect nou: DA În continuare: NU În curs de execuție: NU
VALOAREA PROIECTULUI: (estimativ – lei, fără T.V.A.)	1.000.000
CHELTUIELI EFECTUATE:	-
SURSE POSIBILE DE FINANȚARE:	Guvern Fonduri Europene Bugetul Consiliului Local al comunei Găvojdia
Descrierea proiectului	
OBIECTIVE:	<ul style="list-style-type: none"> ○ Realizarea de lucrări de îmbunătățiri funciare în vederea combaterii alunecărilor de teren, eroziuni și torenților
RETULTATE OBȚINUTE:	<ul style="list-style-type: none"> ○ Protecția mediului de pe raza comunei Găvojdia ○ Îmbunătățirea stării de sănătate a locuitorilor comunei Găvojdia
POTENȚIALI BENEFICIARI AI PROIECTULUI/ GRUPUL ȚINTĂ	<ul style="list-style-type: none"> ○ Locuitorii comunei ○ Turiștii care vizitează comuna Găvojdia
ACTIVITĂȚILE PROIECTULUI	<ul style="list-style-type: none"> ○ identificare și măsurare amplasament; ○ consultarea comunitară; ○ elaborarea studiului de fezabilitate; ○ obținerea avizelor necesare și a certificatului de urbanism; ○ identificarea programelor de finanțare; ○ scrierea și depunerea cererii de finanțare; ○ contractarea finanțării; ○ întocmirea proiectului tehnic; ○ licitarea și contractarea lucrărilor; ○ execuția și recepția lucrărilor ○ monitorizare, evaluare, control ○ auditul proiectului
DURATA PROIECTULUI	Proiectul se realizează în etape, în funcție de posibilitățile de finanțare
STADIUL DE MATURITATE AL PROIECTULUI	Idee: DA SF: NU PT: NU DDE: NU Execuție: NU
JUSTIFICAREA NECESITĂȚII IMPLEMENTĂRII PROIECTULUI:	<ul style="list-style-type: none"> ○ Proiectul este cuprins în Strategia de Dezvoltare a comunei Găvojdia. De asemenea, în cadrul consultării opiniei publice realizat cu ocazia elaborării Strategiei, mulți cetățeni au răspuns că este importantă realizarea de lucrări de îmbunătățiri funciare în vederea combaterii alunecărilor de teren, eroziuni și torenților

Număr proiect: 34

DOTAREA COMUNEI GĂVOJDIA CU UN VEHICUL PENTRU DESZĂPEZIT ȘI CU O AUTOSPECIALĂ PENTRU POMPIERI	
Identificare și localizare proiect	
MANAGERUL DE PROIECT/SOLICITANTUL:	Consiliul Local Găvojdia
ȚARA: REGIUNEA PROIECTULUI: JUDEȚUL: LOCALITATEA:	România Regiunea de Vest Timiș Comuna Găvojdia
CATEGORIA PROIECTULUI:	Investiții: DA Reparații: NU
TIPUL PROIECTULUI:	Proiect nou: DA În continuare: NU În curs de execuție: NU
VALOAREA PROIECTULUI: (estimativ – lei, fără T.V.A.)	1.500.000
CHELTUIELI EFECTUATE:	-
SURSE POSIBILE DE FINANȚARE:	Guvern Fonduri Europene Bugetul Consiliului Local al comunei Găvojdia
Descrierea proiectului	
OBIECTIVE:	<ul style="list-style-type: none"> ○ Dotarea comunei Găvojdia cu un vehicul pentru deszăpezit și cu o autospecială pentru pompieri
RETULTATE OBȚINUTE:	<ul style="list-style-type: none"> ○ Îmbunătățirea capacității de răspuns în situații de urgență la nivelul comunei Găvojdia, prin reducerea timpului de intervenție în situații de urgență ○ Dotarea corespunzătoare a serviciului de voluntariat pentru situații de urgență ○ Personal bine instruit și dotat pentru intervenție în situații de urgență
POTENȚIALI BENEFICIARI AI PROIECTULUI/ GRUPUL ȚINTĂ	<ul style="list-style-type: none"> ○ Locuitorii comunei ○ Potențialii investitori ○ Agenții economici și instituțiile publice din zonă ○ Turiștii care tranzitează comuna
ACTIVITĂȚILE PROIECTULUI	<ul style="list-style-type: none"> ○ referat de necesitate ○ identificarea programelor de finanțare; ○ scrierea și depunerea cererii de finanțare ○ contractarea finanțării; ○ elaborarea dosarului de achiziție pentru dotări ○ licitarea și contractarea furnizării de echipamente ○ furnizarea dotărilor
DURATA PROIECTULUI	Proiectul se realizează în etape, în funcție de posibilitățile de finanțare
STADIUL DE	Idee: DA

STRATEGIA DE DEZVOLTARE A COMUNEI GĂVOJDIA

MATURITATE AL PROIECTULUI	SF: NU PT: NU DDE: NU Execuție: NU
JUSTIFICAREA NECESITĂȚII IMPLEMENTĂRII PROIECTULUI:	<ul style="list-style-type: none"> ○ Proiectul este cuprins în Strategia de Dezvoltare a comunei Găvojdia. De asemenea, în cadrul consultării opiniei publice realizat cu ocazia elaborării Strategiei, mulți cetățeni au răspuns că este importantă dotarea comunei Găvojdia cu un vehicul pentru deszăpezit și cu o autospecială pentru pompieri

Număr proiect: 35

SPRIJINIREA ȘOMERILOR PENTRU A RE(INTRA) PE PIAȚA FORȚEI DE MUNCĂ PRIN SCHEME SPECIALE DE PREGĂTIRE PROFESIONALĂ, CONSILIERE, TUTORIAT, MEDIERE ȘI PLASARE ÎN MUNCĂ	
Identificare și localizare proiect	
MANAGERUL DE PROIECT/SOLICITANTUL:	Consiliul Local Găvojdia
ȚARA:	România
REGIUNEA PROIECTULUI:	Regiunea de Vest
JUDEȚUL:	Timiș
LOCALITATEA:	Comuna Găvojdia
CATEGORIA PROIECTULUI:	Investiții: DA Reparații: NU
TIPUL PROIECTULUI:	Proiect nou: DA În continuare: NU În curs de execuție: NU
VALOAREA PROIECTULUI: (estimativ – lei, fără T.V.A.)	100.000
CHELTUIELI EFECTUATE:	-
SURSE POSIBILE DE FINANȚARE:	Guvern Fonduri Europene Bugetul Consiliului Local al comunei Găvojdia
Descrierea proiectului	
OBIECTIVE:	<ul style="list-style-type: none"> ○ Promovarea măsurilor active de ocupare a forței de muncă disponibile ○ Sprijinirea șomerilor pentru a re(intra) pe piața forței de muncă prin scheme speciale de pregătire profesională, consiliere, tutoriat, mediere și plasare în muncă
RETULTATE OBȚINUTE:	<ul style="list-style-type: none"> ○ Scăderea numărului de șomeri de pe raza comunei Găvojdia ○ Creșterea atractivității comunei Găvojdia pentru investitori ca urmare a creșterii gradului de calificare a locuitorilor ○ Creșterea veniturilor populației
POTENȚIALI BENEFICIARI AI PROIECTULUI/ GRUPUL	<ul style="list-style-type: none"> ○ Locuitorii comunei ○ Potențialii investitori

STRATEGIA DE DEZVOLTARE A COMUNEI GĂVOJDIA

ȚINTĂ	<ul style="list-style-type: none"> ○ Agenții economici și instituțiile publice din zonă
ACTIVITĂȚILE PROIECTULUI	<ul style="list-style-type: none"> ○ consultarea comunitară; ○ identificarea programelor de finanțare; ○ scrierea și depunerea cererii de finanțare; ○ contractarea finanțării; ○ implementarea proiectului
DURATA PROIECTULUI	Proiectul se realizează în etape, în funcție de posibilitățile de finanțare
STADIUL DE MATURITATE AL PROIECTULUI	Idee: DA SF: NU PT: NU DDE: NU Execuție: NU
JUSTIFICAREA NECESITĂȚII IMPLEMENTĂRII PROIECTULUI:	<ul style="list-style-type: none"> ○ Proiectul este cuprins în Strategia de Dezvoltare a comunei Găvojdia. De asemenea, în cadrul consultării opiniei publice realizat cu ocazia elaborării Strategiei, mulți cetățeni au răspuns că este importantă sprijinirea șomerilor pentru a re(intra) pe piața forței de muncă prin scheme speciale de pregătire profesională, consiliere, tutoriat, mediere și plasare în muncă

Număr proiect: 36

CONSTRUIREA UNUI COMPLEX TURISTIC ȘI DE AGREMENT ÎN COMUNĂ	
Identificare și localizare proiect	
MANAGERUL DE PROIECT/SOLICITANTUL:	Consiliul Local Găvojdia
ȚARA:	România
REGIUNEA PROIECTULUI:	Regiunea de Vest
JUDEȚUL:	Timiș
LOCALITATEA:	Comuna Găvojdia
CATEGORIA PROIECTULUI:	Investiții: DA Reparații: NU
TIPUL PROIECTULUI:	Proiect nou: DA În continuare: NU În curs de execuție: NU
VALOAREA PROIECTULUI: (estimativ – lei, fără T.V.A.)	2.000.000
CHELTUIELI EFECTUATE:	-
SURSE POSIBILE DE FINANȚARE:	Guvern Fonduri Europene Bugetul Consiliului Local al comunei Găvojdia
Descrierea proiectului	
OBIECTIVE:	<ul style="list-style-type: none"> ○ Construirea unui complex turistic și de agrement în comună
REZULTATE OBTINUTE:	<ul style="list-style-type: none"> ○ Un complex turistic și de agrement în comuna Găvojdia ○ Promovarea comunei Găvojdia în domeniul turismului

STRATEGIA DE DEZVOLTARE A COMUNEI GĂVOJDIA

	<ul style="list-style-type: none"> ○ Creșterea bunăstării materiale a cetățenilor comunei Găvojdia
POTENȚIALI BENEFICIARI AI PROIECTULUI/ GRUPUL ȚINTĂ	<ul style="list-style-type: none"> ○ Locuitorii comunei ○ Potențialii investitori ○ Agenții economici și instituțiile publice din zonă ○ Turiștii care vizitează comuna Găvojdia
ACTIVITĂȚILE PROIECTULUI	<ul style="list-style-type: none"> ○ identificare și măsurare amplasament ○ consultarea comunitară; ○ elaborarea studiului de fezabilitate; ○ obținerea avizelor necesare și a certificatului de urbanism; ○ identificarea programelor de finanțare; ○ scrierea și depunerea cererii de finanțare; ○ contractarea finanțării; ○ întocmirea proiectului tehnic; ○ licitarea și contractarea lucrărilor; ○ execuția și recepția lucrărilor ○ monitorizare, evaluare, control ○ auditul proiectului
DURATA PROIECTULUI	Proiectul se realizează în etape, în funcție de posibilitățile de finanțare
STADIUL DE MATURITATE AL PROIECTULUI	Idee: DA SF: NU PT: NU DDE: NU Execuție: NU
JUSTIFICAREA NECESITĂȚII IMPLEMENTĂRII PROIECTULUI:	<ul style="list-style-type: none"> ○ Proiectul este cuprins în Strategia de Dezvoltare a comunei Găvojdia. De asemenea, în cadrul consultării opiniei publice realizat cu ocazia elaborării Strategiei, mulți cetățeni au răspuns că este importantă construirea unui complex turistic și de agrement în comună

Număr proiect: 37

SPRIJINIREA LOGISTICĂ ȘI FINANCIARĂ A FORMAȚIILOR CULTURALE DE PE RAZA COMUNEI GĂVOJDIA	
Identificare și localizare proiect	
MANAGERUL DE PROIECT/SOLICITANTUL:	Consiliul Local Găvojdia
ȚARA:	România
REGIUNEA PROIECTULUI:	Regiunea de Vest
JUDEȚUL:	Timiș
LOCALITATEA:	Comuna Găvojdia
CATEGORIA PROIECTULUI:	Investiții: DA Reparații: NU
TIPUL PROIECTULUI:	Proiect nou: DA În continuare: NU

STRATEGIA DE DEZVOLTARE A COMUNEI GĂVOJDIA

	În curs de execuție: NU
VALOAREA PROIECTULUI: (estimativ – lei, fără T.V.A.)	150.000
CHELTUIELI EFECTUATE:	-
SURSE POSIBILE DE FINANȚARE:	Guvern Fonduri Europene Bugetul Consiliului Local al comunei Găvojdia
Descrierea proiectului	
OBIECTIVE:	<ul style="list-style-type: none"> ○ Sprijinirea logistică și financiară a formațiilor culturale de pe raza comunei Găvojdia
RETULTATE OBȚINUTE:	<ul style="list-style-type: none"> ○ Păstrarea și promovarea tradițiilor culturale în comuna Găvojdia ○ Promovarea comunei Găvojdia în domeniul turismului ○ Creșterea bunăstării materiale a cetățenilor comunei Găvojdia
POTENȚIALI BENEFICIARI AI PROIECTULUI/ GRUPUL ȚINTĂ	<ul style="list-style-type: none"> ○ Locuitorii comunei ○ Potențialii investitori ○ Agenții economici și instituțiile publice din zonă ○ Turisții care vizitează comuna Găvojdia
ACTIVITĂȚILE PROIECTULUI	<ul style="list-style-type: none"> ○ consultarea comunitară; ○ identificarea programelor de finanțare; ○ scrierea și depunerea cererii de finanțare; ○ contractarea finanțării; ○ implementarea proiectului
DURATA PROIECTULUI	Proiectul se realizează în etape, în funcție de posibilitățile de finanțare
STADIUL DE MATURITATE AL PROIECTULUI	Idee: DA SF: NU PT: NU DDE: NU Execuție: NU
JUSTIFICAREA NECESITĂȚII IMPLEMENTĂRII PROIECTULUI:	<ul style="list-style-type: none"> ○ Proiectul este cuprins în Strategia de Dezvoltare a comunei Găvojdia. De asemenea, în cadrul consultării opiniei publice realizat cu ocazia elaborării Strategiei, mulți cetățeni au răspuns că este importantă sprijinirea logistică și financiară a formațiilor culturale de pe raza comunei Găvojdia

Număr proiect: 38

ÎNCURAJAREA MANIFESTĂRILOR ȘI OBICEIURILOR LOCALE, INCLUSIV AL RUGILOR DIN SATELE COMUNEI GĂVOJDIA
Identificare și localizare proiect

MANAGERUL DE PROIECT/SOLICITANTUL:	Consiliul Local Găvojdia
ȚARA:	România
REGIUNEA PROIECTULUI:	Regiunea de Vest
JUDEȚUL:	Timiș

STRATEGIA DE DEZVOLTARE A COMUNEI GĂVOJDIA

LOCALITATEA:	Comuna Găvojdia
CATEGORIA PROIECTULUI:	Investiții: DA Reparații: NU
TIPUL PROIECTULUI:	Proiect nou: DA În continuare: NU În curs de execuție: NU
VALOAREA PROIECTULUI: (estimativ – lei, fără T.V.A.)	40.000
CHELTUIELI EFECTUATE:	-
SURSE POSIBILE DE FINANȚARE:	Bugetul Consiliului Local al comunei Găvojdia
Descrierea proiectului	
OBIECTIVE:	<ul style="list-style-type: none"> ○ Sprijinirea logistică și financiară a formațiilor culturale de pe raza comunei Găvojdia
REZULTATE OBȚINUTE:	<ul style="list-style-type: none"> ○ Păstrarea și promovarea tradițiilor culturale în comuna Găvojdia ○ Promovarea comunei Găvojdia în domeniul turismului ○ Creșterea bunăstării materiale a cetățenilor comunei Găvojdia
POTENȚIALI BENEFICIARI AI PROIECTULUI/ GRUPUL ȚINTĂ	<ul style="list-style-type: none"> ○ Locuitorii comunei ○ Potențialii investitori ○ Agenții economici și instituțiile publice din zonă ○ Turiștii care vizitează comuna Găvojdia
ACTIVITĂȚILE PROIECTULUI	<ul style="list-style-type: none"> ○ consultarea comunitară; ○ hotărâre a Consiliului Local al comunei Găvojdia pentru încurajarea manifestărilor și obiectivelor locale, inclusiv al rugilor din satele comunei Găvojdia
DURATA PROIECTULUI	Proiectul se realizează în etape, în funcție de posibilitățile de finanțare
STADIUL DE MĂTURITATE AL PROIECTULUI	Idee: DA SF: NU PT: NU DDE: NU Execuție: NU
JUSTIFICAREA NECESITĂȚII IMPLEMENTĂRII PROIECTULUI:	<ul style="list-style-type: none"> ○ Proiectul este cuprins în Strategia de Dezvoltare a comunei Găvojdia. De asemenea, în cadrul consultării opiniei publice realizat cu ocazia elaborării Strategiei, mulți cetățeni au răspuns că este importantă încurajarea manifestărilor și obiectivelor locale, inclusiv al rugilor din satele comunei Găvojdia

Număr proiect: 39

ÎNFIINȚAREA DE PUNCTE MEDICALE ÎN FIECARE DINTRE SATELE APARTINĂTOARE COMUNEI	
Identificare și localizare proiect	
MANAGERUL DE PROIECT/SOLICITANTUL:	Consiliul Local Găvojdia
ȚARA:	România
REGIUNEA PROIECTULUI:	Regiunea de Vest
JUDEȚUL:	Timiș
LOCALITATEA:	Comuna Găvojdia
CATEGORIA PROIECTULUI:	Investiții: DA Reparații: NU
TIPUL PROIECTULUI:	Proiect nou: DA În continuare: NU În curs de execuție: NU
VALOAREA PROIECTULUI: (estimativ – lei, fără T.V.A.)	300.000
CHELTUIELI EFECTUATE:	-
SURSE POSIBILE DE FINANȚARE:	Guvern Fonduri Europene Bugetul Consiliului Local al comunei Găvojdia
Descrierea proiectului	
OBIECTIVE:	<ul style="list-style-type: none"> ○ Dezvoltarea rețelei de asistență medicală
REZULTATE OBȚINUTE:	<ul style="list-style-type: none"> ○ Desfășurarea activității de prestare a serviciilor medicale la standardele impuse de legislația în domeniu; ○ Acordarea primului ajutor pentru cetățenii comunei Găvojdia solicitanți; ○ Îndrumarea către spitalele aflate în imediata apropiere a comunei Găvojdia a persoanelor aflate în stare critică; ○ Asigurarea realizării controalelor periodice privind sănătatea pentru locuitorii comunei Găvojdia ○ Creșterea bunăstării materiale a cetățenilor comunei Găvojdia
POTENȚIALI BENEFICIARI AI PROIECTULUI/ GRUPUL ȚINTĂ	<ul style="list-style-type: none"> ○ Locuitorii comunei ○ Potențialii investitori ○ Agenții economici și instituțiile publice din zonă ○ Turisții care vizitează comuna Găvojdia
ACTIVITĂȚILE PROIECTULUI	<ul style="list-style-type: none"> ○ identificare și măsurare amplasament ○ consultarea comunitară; ○ marketing pentru atragerea de medici titulari ai punctelor medicale ○ campanie de influențare în mod sistematic și organizat a populației cu privire la accesarea serviciilor de sănătate la o perioadă regulată de timp pentru prevenirea situațiilor de urgență, prin susținerea și promovarea modului de viață sănătos
DURATA PROIECTULUI	Proiectul se realizează în etape, în funcție de posibilitățile de finanțare

STRATEGIA DE DEZVOLTARE A COMUNEI GĂVOJDIA

STADIUL DE MATURITATE AL PROIECTULUI	Idee: DA SF: NU PT: NU DDE: NU Execuție: NU
JUSTIFICAREA NECESITĂȚII IMPLEMENTĂRII PROIECTULUI:	<ul style="list-style-type: none"> ○ Proiectul este cuprins în Strategia de Dezvoltare a comunei Găvojdia. De asemenea, în cadrul consultării opiniei publice realizat cu ocazia elaborării Strategiei, mulți cetățeni au răspuns că este importantă înființarea de puncte medicale în fiecare dintre satele aparținătoare comunei

Număr proiect: 40

SUSȚINEREA ȘI DEZVOLTAREA SERVICIILOR DE ASISTENȚA SOCIALĂ PENTRU PERSOANELE AFLATE ÎN DIFICULTATE (MINORI, PERSOANE VÂRSTNICE, PERSOANE CU DIZABILITĂȚI)

Identificare și localizare proiect

MANAGERUL DE PROIECT/SOLICITANTUL:	Consiliul Local Găvojdia
ȚARA:	România
REGIUNEA PROIECTULUI:	Regiunea de Vest
JUDEȚUL:	Timiș
LOCALITATEA:	Comuna Găvojdia
CATEGORIA PROIECTULUI:	Investiții: DA Reparații: NU
TIPUL PROIECTULUI:	Proiect nou: DA În continuare: NU În curs de execuție: NU
VALOAREA PROIECTULUI: (estimativ – lei, fără T.V.A.)	250.000
CHELTUIELI EFECTUATE:	-
SURSE POSIBILE DE FINANȚARE:	Guvern Fonduri Europene Bugetul Consiliului Local al comunei Găvojdia
Descrierea proiectului	
OBIECTIVE:	<ul style="list-style-type: none"> ○ Dezvoltarea rețelei de asistență socială
REZULTATE OBȚINUTE:	<ul style="list-style-type: none"> ○ Desfășurarea activității de prestare a serviciilor sociale la standardele impuse de legislația în domeniu; ○ Integrarea socială a persoanelor aflate în nevoie ○ Creșterea bunăstării materiale a cetățenilor comunei Găvojdia
POTENȚIALI BENEFICIARI AI PROIECTULUI/ GRUPUL ȚINTĂ	<ul style="list-style-type: none"> ○ Locuitorii comunei ○ Potențialii investitori ○ Agenții economici și instituțiile publice din zonă ○ Turiștii care vizitează comuna Găvojdia
ACTIVITĂȚILE PROIECTULUI	<ul style="list-style-type: none"> ○ referat de necesitate ○ identificarea programelor de finanțare;

STRATEGIA DE DEZVOLTARE A COMUNEI GĂVOJDIA

	<ul style="list-style-type: none"> ○ scrierea și depunerea cererii de finanțare ○ contractarea finanțării; ○ elaborarea dosarului de achiziție pentru servicii ○ licitarea și contractarea prestării de servicii sociale ○ prestarea serviciilor sociale
DURATA PROIECTULUI	Proiectul se realizează în etape, în funcție de posibilitățile de finanțare
STADIUL DE MATURITATE AL PROIECTULUI	Idee: DA SF: NU PT: NU DDE: NU Execuție: NU
JUSTIFICAREA NECESITĂȚII IMPLEMENTĂRII PROIECTULUI:	<ul style="list-style-type: none"> ○ Proiectul este cuprins în Strategia de Dezvoltare a comunei Găvojdia. De asemenea, în cadrul consultării opiniei publice realizat cu ocazia elaborării Strategiei, mulți cetățeni au răspuns că este importantă susținerea și dezvoltarea serviciilor de asistență socială pentru persoanele aflate în dificultate (minori, persoane vârstnice, persoane cu dizabilități)

Număr proiect: 41

EDIFICAREA UNUI PARC DE RECREERE ÎN LOCALITATEA GĂVOJDIA	
Identificare și localizare proiect	
MANAGERUL DE PROIECT/SOLICITANTUL:	Consiliul Local Găvojdia
ȚARA:	România
REGIUNEA PROIECTULUI:	Regiunea de Vest
JUDEȚUL:	Timiș
LOCALITATEA:	Comuna Găvojdia
CATEGORIA PROIECTULUI:	Investiții: DA Reparații: NU
TIPUL PROIECTULUI:	Proiect nou: DA În continuare: NU În curs de execuție: NU
VALOAREA PROIECTULUI: (estimativ – lei, fără T.V.A.)	200.000
CHELTUIELI EFECTUATE:	-
SURSE POSIBILE DE FINANȚARE:	Guvern Fonduri Europene Bugetul Consiliului Local al comunei Găvojdia
Descrierea proiectului	
OBIECTIVE:	<ul style="list-style-type: none"> ○ Dezvoltarea infrastructurii pentru petrecerea timpului liber
REZULTATE OBTINUTE:	<ul style="list-style-type: none"> ○ Accesul tuturor cetățenilor, în special a copiilor de pe raza comunei Găvojdia la parcuri și spații verzi; ○ Creșterea atractivității comunei pentru investitori
POTENȚIALI BENEFICIARI	<ul style="list-style-type: none"> ○ Locuitorii comunei

STRATEGIA DE DEZVOLTARE A COMUNEI GĂVOJDIA





AI PROIECTULUI/ GRUPUL ȚINTĂ	<ul style="list-style-type: none"> ○ Potențialii investitori ○ Agenții economici și instituțiile publice din zonă ○ Turiștii care vizitează comuna Găvojdia
ACTIVITĂȚILE PROIECTULUI	<ul style="list-style-type: none"> ○ identificare și măsurare amplasament ○ consultarea comunitară; ○ elaborarea studiului de fezabilitate; ○ obținerea avizelor necesare și a certificatului de urbanism; ○ identificarea programelor de finanțare; ○ scrierea și depunerea cererii de finanțare; ○ contractarea finanțării; ○ întocmirea proiectului tehnic; ○ licitarea și contractarea lucrărilor; ○ execuția și recepția lucrărilor
DURATA PROIECTULUI	Proiectul se realizeaza în etape, în funcție de posibilitățile de finanțare
STADIUL DE MATURITATE AL PROIECTULUI	Idee: DA SF: NU PT: NU DDE: NU Execuție: NU
JUSTIFICAREA NECESITĂȚII IMPLEMENTĂRII PROIECTULUI:	<ul style="list-style-type: none"> ○ Proiectul este cuprins în Strategia de Dezvoltare a comunei Găvojdia. De asemenea, în cadrul consultării opiniei publice realizat cu ocazia elaborării Strategiei, mulți cetățeni au răspuns că este importantă edificarea unui parc de recreere în localitatea Găvojdia

Obiectivele Planului Strategic pentru Dezvoltare Locală ale comunei Găvojdia sunt corelate și concertate cu obiectivele strategii aprobate la nivel national, regional iar portofoliul de proiecte propuse este corelat cu Programul Național de Dezvoltare Rurală.

Proiectele propuse în portofoliul de proiecte au ca surse de finanțare în principal Programul Național de Dezvoltare Rurală la care se adaugă alte programe de finanțare care se vor derula în perioada 2014-2020 în România.

În funcție de sursele de finanțare, Programele sunt grupate pe două grupe:

Programe de finanțare din fondurile UE:

-  Programul Național de Dezvoltare Rurală 2014-2020
-  Programul Operațional Competitivitate 2014-2020
-  Programul Operațional Infrastructura Mare 2014 – 2020
-  Programul Operațional Asistență Tehnică 2014-2020

- + Programul Operațional Regional 2014-2020;
- + Programul Operațional Capacitate Administrativă 2014-2020;
- + Programul Operațional Capital Uman 2014-2020

Programe de finanțare din fonduri guvernamentale:

- + Programul „Fondul pentru Mediu” prin Administrația Fondului pentru Mediu;
- + Programul național de îmbunătățire a calității mediului prin realizarea de spații verzi în localități prin Programul Ministerul Mediului și Dezvoltării Durabile,
- + Programul prioritar național pentru construirea de sedii pentru așezăminte culturale în localitățile unde nu există asemenea instituții, precum și pentru reabilitarea, modernizarea, dotarea și finalizarea lucrărilor de construcție a așezămintelor culturale de drept public, din mediul rural și mic urban,
- + Programul privind pietruirea, reabilitarea, modernizarea și/sau asfaltarea drumurilor de interes local clasate și alimentarea cu apă a satelor,
- + Programului național multianual pentru susținerea meșteșugurilor și artizanatului,
- + Programul privind acordarea sprijinului financiar producătorilor agricoli din sectorul vegetal, zootehnic, al îmbunătățirilor funciare și al organizării și sistematizării teritoriului,
- + Programul prioritar național pentru construirea de sedii pentru așezăminte culturale în localitățile unde nu există asemenea instituții, precum și pentru reabilitarea, modernizarea, dotarea și finalizarea lucrărilor de construcție a așezămintelor culturale de drept public, din mediul rural și mic urban,
- + Fondul pentru dezvoltarea satului românesc, etc.

CAPITOLUL XVI.

NEVOILE COMUNEI GĂVOJDIA

ÎN CORELARE CU OPORTUNITĂȚILE DE FINANȚARE

OFERITE PRIN PROGRAMUL NAȚIONAL

DE DEZVOLTARE RURALĂ 2014-2020

Am identificat în cele ce urmează câteva dintre nevoile comunei Găvojdia care vor putea primi finanțare prin intermediul **Programului Național de Dezvoltare Rurală (P.N.D.R.) 2014-2020**.

XIV.1. FURNIZAREA DE SERVICII DE FORMARE PROFESIONALĂ DE CALITATE PENTRU FERMIERI

Formarea profesională este necesară pentru a completa sistemul de educație de bază, cu atât mai mult cu cât o mare parte din fermieri nu au cunoștințe elementare de agricultură, silvicultură și mediu și se bazează doar pe experiență practică. Furnizorii de programe de instruire trebuie să crească nivelul de conștientizare și trebuie să ofere cursuri pentru fermieri, care să contribuie la îmbunătățirea managementului exploatațiilor, adoptarea de noi tehnologii și de soluții inovative într-un mod flexibil, care să răspundă nevoilor specifice.

XIV.2. SERVICII DE CONSILIERE ȘI CONSULTANȚĂ AGRICOLĂ ADAPTATE LA CERINȚELE REALE ALE PIEȚEI

Fermierii și deținătorii de păduri, în special tinerii care au un potențial mai mare de dezvoltare, au nevoie de servicii accesibile de consiliere și consultanță de calitate cu privire la modernizarea fermei, managementul pădurilor, inovare, adaptarea la schimbările climatice, adaptarea la standardele de sănătate și siguranță alimentară, orientarea către piață și promovarea spiritului antreprenorial.

STRATEGIA DE DEZVOLTARE A COMUNEI GĂVOJDIA

Astfel, consilierea micilor fermieri, se poate concretiza în sensul dezvoltării viabilității acestora, sau în sensul asigurării unor surse de venituri adiționale generate de diversificarea activităților în cadrul fermelor.

Acțiunile de consiliere pentru fermieri pot adresa, sprijin pentru o mai bună adaptare în vederea îndeplinirii standardelor de eco-condiționalitate și a aplicării unor practici agricole extensive bazate pe standarde superioare de mediu.

XIV.3. ADAPTAREA ACTIVITĂȚILOR DE CERCETARE LA NEVOILE FERMIERILOR ȘI DEȚINĂTORILOR DE PĂDURI ȘI FACILITAREA ACCESULUI ACESTORA LA REZULTATELE ACTIVITĂȚILOR DE CERCETARE ȘI INOVARE

Utilizarea într-un mod aplicat și corelat a rezultatelor cercetării și inovării poate fi soluția pentru rezolvarea unor probleme majore cu care se confruntă România în sectorul agricol ca de exemplu: efectele schimbărilor climatice, adaptarea soiurilor, conservarea și ameliorarea caracteristicilor solului, scăderea semnificativă a riscului erozional, creșterea rezervei de apă din sol ca urmare a lucrărilor reduse ale solului.

Implementarea tehnologiilor inovative se concretizează și în efecte socio-economice și de mediu cum ar fi: sporirea producției, reducerea consumului de combustibil și îmbunătățirea condițiilor de muncă ale fermierilor.

Colaborarea dintre fermieri, deținători de păduri și cercetători prin intermediul grupurilor operaționale, bazată pe o adaptare a ofertei de cercetare, este esențială pentru a adresa soluții specifice la problemele identificate.

XIV.4. SPRIJIN PENTRU RESTRUCTURAREA FERMELOR, ÎN SPECIAL A CELOR MICI ȘI MIJLOCII ÎN FERME ORIENTATE CĂTRE PIAȚĂ

Fermele mici și mijlocii din România, au nevoie de sprijin pentru a deveni viabile și pentru a fi orientate către piață. Pentru a valorifica potențialul acestor ferme sunt necesare investiții de modernizare, precum construcții, echipamente, utilaje, facilități post recoltare, drumuri de acces, mijloace de producție, etc. Astfel, se va îmbunătăți eficiența costurilor, diversificarea venitului, creșterea productivității muncii și atingerea standardelor de calitate.

Nivelul tehnic de dotare existent în agricultura României este insuficient, nu este adaptat condițiilor de producție și nu este în măsură să asigure efectuarea lucrărilor mecanice în perioadele optime prevăzute de tehnologiile de cultură. Mai

STRATEGIA DE DEZVOLTARE A COMUNEI GĂVOJDIA

mult, capitalul fizic se caracterizează încă printr-un grad ridicat de uzură, atât morală cât și fizică.

De asemenea, este necesară orientarea profilului producției fermelor mari în concordanță cu potențialul resurselor naturale existente, conform zonării producției și promovarea producției agricole și alimentare cu valoare adăugată ridicată (creșterea producției animale, a producției de legume și fructe, etc.) pentru a asigura creșterea productivității muncii agricole și pentru creșterea gradului de ocupare a forței de muncă.

Se remarcă o nevoie de diversificare a culturilor, în special a celor horticole, pentru a veni în întâmpinarea cerințelor pieței prin diversificarea gamei sortimentale a producției și prin îmbunătățirea activității de marketing.

Îndeplinirea standardelor de calitate a produselor agricole, a celor de protecție a mediului, de igienă și bunăstare a animalelor reprezintă o precondiție pentru accesul pe piață al produselor agricole, mai ales pentru cele provenite din exploatațiile de creștere a animalelor.

De asemenea, exploatațiile agricole necesită sprijin pentru investiții care să îmbunătățească sustenabilitatea, adaptarea la schimbările climatice, protecția apelor și managementul solului. Există nevoia eficientizării consumului de energie la nivelul exploatațiilor agricole. Orientarea spre un consum mai eficient poate fi realizată prin promovarea producerii și utilizării de energii regenerabile bazate pe valorificarea deșeurilor din agricultură și silvicultură.

O altă problemă majoră care limitează competitivitatea sectorului agricol este reprezentată de gradul insuficient de dezvoltare al infrastructurii de acces la exploatațiile agricole.

XIV.5. CONTINUAREA MODERNIZĂRII SECTORULUI DE PROCESARE

Tipurile de investiții ce necesită a fi implementate constau în spații de producție și tehnologii moderne pentru creșterea eficienței și productivității, dar și dezvoltarea de noi produse și mărci locale. De asemenea, susținerea acțiunilor de marketing și de îmbunătățire a planificării strategice a afacerilor și a managementului resurselor conduce la consolidarea abordării într-un sens competitiv. Promovarea inovației în domeniul tehnologic și organizatoric trebuie încurajată pentru acele produse agro-alimentare pentru care oferta internă este relativ redusă comparativ cu potențialul existent, contribuind astfel la creșterea locurilor de muncă.

STRATEGIA DE DEZVOLTARE A COMUNEI GĂVOJDIA

Sustenabilitatea investițiilor în sectorul de procesare este condiționată de o strânsă corelare între potențialul de producție și capacitatea de procesare a materiilor prime, fiind necesară o abordare locală integrată și complementară.

XIV.6. FACILITAREA REÎNTINERIRII GENERAȚIILOR ÎN EXPLOATAȚIILE AGRICOLE

Tinerii fermieri, reprezintă categoria de bază care poate să îmbunătățească productivitatea exploatațiilor agricole și creșterea accesului pe piață.

Reînnoirea generației șefilor de exploatații agricole devine o necesitate a sectorului agricol, îndeplinind mai ușor cerințele pe care societatea le solicită profesiei de agricultor și totodată pe cele cerute prin regulamentele Politicii Agricole Comune: securitate alimentară, igienă, diversificarea gamei de produse, obținerea de produse locale de calitate superioară, conștientizarea rolului pe care îl joacă agricultura în combaterea schimbărilor climatice (utilizarea energiei regenerabile, reducerea emisiilor de dioxid de carbon), conștientizarea efectelor negative determinate de abandonul terenurilor agricole și creșterea economică în mediul rural.

Această nevoie trebuie adresată, de asemenea, prin accesul la instruire specifică pentru a-i ajuta să îmbunătățească nivelul general de performanță, să dezvolte durabil exploatațiile agricole pe care le gestionează și să-și diversifice sursele de venit, etc.

XIV.7. ÎNFIINȚAREA ȘI SPRIJINIREA GRUPURILOR ȘI ORGANIZAȚIILOR DE PRODUCĂTORI ȘI COOPERATIVELOR

Fermierii și deținătorii de păduri au nevoie să coopereze în grupuri de producători pentru a-și îmbunătăți și adapta producția la cerințele pieței (incluzând aspectele legate de aprovizionare, calitate și siguranță alimentară) și pentru a comercializa împreună, produsele proprii (inclusiv prin intermediul lanțurilor alimentare scurte).

Prin asociere, fermierii își pot consolida puterea de negociere, procura utilaje și tehnologii agricole, crește gradul de acces la credite, introduce inovații și idei noi de management.

Grupurile de producători pot juca un rol important în a rezolva probleme de management ale fermelor/exploatațiilor forestiere și de a construi mijloace de creștere a venitului acestora, având un impact pozitiv asupra viabilității fermei/pădurii, precum și a comunităților în general.

În prezent, capacitatea României de a răspunde acestei nevoi este slabă, fapt ce constituie un impediment pentru creșterea competitivității și dezvoltarea sectorului în general, mai ales în contextul problemelor structurale.

STRATEGIA DE DEZVOLTARE A COMUNEI GĂVOJDIA

Este necesară un sprijin de specialitate pentru a informa și stimula fermierii/deținătorii de păduri să se implice în aceste structuri/grupuri și pentru a le face să funcționeze eficient în beneficiul membrilor. Totodată această nevoie trebuie adresată și printr-o politică fiscală orientată în același sens pentru a stimula înființarea și funcționarea formelor asociative în agricultură.

XIV.8. DEZVOLTAREA INFRASTRUCTURII PENTRU FUNCȚIONAREA EFICIENTĂ A PIETEI DE DESFACERE A PRODUSELOR AGRICOLE ȘI AGROALIMENTARE PENTRU STIMULAREA LANȚURILOR SCURTE DE APROVIZIONARE

Crearea unor lanțuri alimentare scurte este necesară din perspectiva deschiderii oportunităților de piață pentru fermieri prin promovarea și vânzarea produselor aproape de sursa de producție, fie individual, fie în comun. Vânzarea directă de către fermieri este o parte a acestui aspect, și aceasta se poate face direct de la fermă sau prin piețele de desfacere.

Este nevoie de sprijin pentru a facilita accesul fermierilor și grupurilor de fermieri pe piață și de a intra și opera pe aceste piețe la standardele cerute, inclusiv sub aspectele privind siguranța alimentară. Astfel, prin investiții integrate în modernizarea infrastructurii de producție, colectare, depozitare și procesare s-ar oferi fermierilor oportunitatea de a desface produsele pe piețele locale, de a extinde gama de produse și de a promova comercializarea produselor locale.

XIV.9. DEZVOLTAREA ȘI PROMOVAREA DE MĂRCI DE PRODUSE ALIMENTARE DE CALITATE

Consumatorii români, cât și cei din comunitatea europeană au nevoie o gamă variată și de calitate de produse alimentare diversificate, inclusiv produse tradiționale regionale și locale. Pentru a îndeplini această cerere, este necesară dezvoltarea de mărci de produse alimentare promovate de fermierii care pot îndeplini standardele cerute și condițiile de aprovizionare și furnizare.

De asemenea, există un potențial bun, dar încă nevalorificat, de recunoaștere și de promovare a mărcilor locale prin includerea acestora în schemele de calitate din UE, respectiv *Specialitate tradițională garantată* (STG), *Denumire de Origine Protejată* (DOP) și *Indicație Geografică Protejată* (IGP) sau certificare ecologică.

Participarea la aceste scheme naționale și comunitare poate aduce valoare adăugată la producția din sectorul agricol și de procesare și poate avea un efect pozitiv asupra producătorilor și consumatorilor. Pentru a ajunge la rezultatele dorite, fermierii

STRATEGIA DE DEZVOLTARE A COMUNEI GĂVOJDIA

(inclusiv grupurile de fermieri) și procesatorii au nevoie atât de sprijin tehnic și de informații (inclusiv studii de fezabilitate și de planuri de afaceri, de promovare, etc.) pentru creșterea calității produselor agricole prin integrarea producătorilor primari în scheme de calitate, cât și de sprijin pentru investiții (active fizice, etc.).

XIV.10. MANAGEMENTUL RISCULUI PRIN REDRESAREA POTENȚIALULUI DE PRODUCȚIE ÎN URMA IMPACTULUI DEZASTRELOR NATURALE SAU DE ALTĂ NATURĂ

Pe termen mediu și lung, se previzionează un impact ridicat al schimbărilor climatice asupra agriculturii românești. Facilitarea accesului fermierilor și deținătorilor de păduri la fonduri care să compenseze pierderile rezultate în urma dezastrelor naturale sau a altor fenomene nefavorabile care să permită refacerea activelor productive, constituie o necesitate prin perspectiva asigurării unor măsuri de management al riscurilor.

XIV.11. CREAREA DE INSTRUMENTE FINANCIARE ADECVATE PENTRU FERMIERII ȘI PROPRIETARII DE PĂDURI ȘI PENTRU STIMULAREA MEDIULUI DE AFACERI DIN RURAL

Fermierii și deținătorii de păduri au nevoie de acces îmbunătățit la credite cu dobânzi și rate avantajoase, pentru a-și moderniza exploatațiile, a îmbunătăți siguranța alimentară și trasabilitatea. Aceasta ar permite o achiziționare mai competitivă a inputurilor de calitate, ar conduce la orientarea fermelor către piață, inclusiv lanțuri alimentare scurte, diversificarea produsului de bază și îmbunătățirea viabilității generale. Creditele și fondurile de garantare sunt importante în special atunci când exploatațiile agricole și forestiere au nevoie de co-finanțare pentru proiectele de dezvoltare rurală și alte tipuri de proiecte de investiții.

XIV.12. MENȚINEREA BIODIVERSITĂȚII ȘI A VALORII DE MEDIU A SUPRAFETELOR AGRICOLE CU ÎNALTĂ VALOARE NATURALĂ (HNV) ȘI A SISTEMELOR AGRICOLE

O mare parte a componentelor biodiversității este legată de utilizarea extensivă a terenurilor agricole și forestiere, în special pășuni semi-naturale valoroase, care se găsesc cu precădere în zonele de munte și de deal. Majoritatea pășunilor semi-naturale se află sub presiunea crescută a abandonării sau intensificării activităților agricole, fapt care impune aplicarea unor măsuri adecvate, care să asigure sprijinul necesar

STRATEGIA DE DEZVOLTARE A COMUNEI GĂVOJDIA

pentru menținerea și creșterea valorii naturale a acestor terenuri, prin încurajarea menținerii practicilor agricole extensive.

Prin sprijinirea suprafețelor agricole și forestiere cu valoare naturală înaltă se poate asigura pentru viitor o bază de dezvoltare durabilă a zonelor rurale, care să includă totodată promovarea produselor alimentare tradiționale și diversificarea activităților prin turism durabil. România are, astfel, responsabilitatea de a promova, prin susținerea unor măsuri adresate managementului durabil al terenurilor agricole, o utilizare adecvată a terenurilor agricole care să contribuie la protecția speciilor sălbatice și a habitatelor protejate la nivel european.

XIV.13. PROMOVAREA UNUI MANAGEMENT SUSTENABIL AL PĂDURILOR (SFM), ÎMBUNĂTĂȚIREA ACCESIBILITĂȚII PĂDURILOR ȘI ACCESUL LA TEHNOLOGII PRIETENOASE CU MEDIUL ÎN SECTORUL FORESTIER

Pădurile din România, indiferent de natura proprietății, sunt administrate în baza unor concepte de gestionare durabilă compatibile cu cele recunoscute la nivel european, printr-un cadru de reglementare și a unui sistem de planificare unitar la nivel național. Acest cadru este orientat în mod deosebit către asigurarea funcțiilor de protecție pe care pădurile le îndeplinesc. Pe lângă valoarea lor protectivă, pădurile au rol foarte important din punct de vedere economic și social, prin menținerea și crearea de noi locuri de muncă, mai ales în zona montană și de deal, industria de prelucrare a lemnului fiind o industrie cu potențial ridicat în ceea ce privește generarea de valoare adăugată, cu avantaje comparative și competitive la nivel internațional.

În acest context, reiese nevoia de a asigura în continuare rolul protectiv al pădurilor asupra mediului, prin recunoașterea efortului financiar suportat de către deținătorii de terenuri forestiere pentru furnizarea de bunuri publice către societate, prin acordarea de compensații financiare.

De asemenea, în vederea creșterii valorii economice a pădurilor și a susținerii industriei de prelucrare a lemnului, este necesară sprijinirea sectorului forestier prin investiții în ameliorarea potențialului forestier, investiții în echipamente și practici de recoltare favorabile solului și cu consum redus de resurse, precum și prin investiții în prelucrarea și comercializarea produselor forestiere, care să contribuie la creșterea valorii adăugate.

XIV.14. CREȘTEREA SUPRAFEȚELOR FORESTIERE

STRATEGIA DE DEZVOLTARE A COMUNEI GĂVOJDIA

Este necesar ca suprafețe semnificative de teren agricol să fie împădurite, în principal în acele zone unde terenul este mai puțin adecvat pentru utilizare agricolă datorită manifestării fenomenelor de degradare. De asemenea, înființarea perdelelor forestiere va contribui la adaptarea managementului terenurilor agricole afectate din ce în ce mai pregnant de efectele schimbărilor climatice.

XIV.15. MENȚINEREA CALITĂȚII RESURSELOR DE APĂ

Sunt necesare acțiuni axate în mod specific pe zonele cu risc mare, unde aplicarea Cerințelor Statutare de Management (SMR) sau a Bunelor Condiții Agricole și de Mediu poate fi eficientizată prin încurajarea unor practici suplimentare necesare managementului riscului asociat zonelor sensibile.

XIV.16. PROTECȚIA RESURSELOR DE SOL, ÎN SPECIAL ÎN ZONELE CELE MAI VULNERABILE LA EROZIUNE ȘI LA ALTE PROCESE DE DEGRADARE, INCLUSIV ÎN ZONELE DEVAFORIZATE

Fenomenele climatice extreme și practicile inadecvate de management agricol cresc riscul de degradare a solului prin: eroziunea cauzată de ape și de vânt, salinizare/alcalinizare, compactarea solului, scăderea biodiversității solului și scăderea materiei organice. În unele regiuni (în special în sudul, sud-estul și estul României), aceste amenințări contribuie din ce în ce mai mult la un risc crescut de deșertificare, de scădere a productivității și chiar de marginalizare a suprafețelor agricole și abandonare a activităților agricole.

Cu prioritate, este necesară menținerea sprijinului financiar pentru zonele afectate de constrângeri naturale (zone montane, zone cu constrângeri naturale semnificative și specifice). Efectul continuării sprijinirii acestor zone, cu impact direct asupra evitării marginalizării zonelor și evitării abandonului activităților agricole, datorat scăderii discrepanțelor față de celalte zone, va contribui printre altele și la menținerea resurselor naturale într-o stare buna, implicit protecția solului.

XIV.17. ADAPTAREA INFRASTRUCTURII AGRICOLE PENTRU ATENUAREA EFECTELOR SCHIMBĂRILOR CLIMATICE

În contextul scenariilor climatice pe termen mediu și lung, în care este subliniată posibilitatea accelerării procesului de deșertificare, există nevoia de a promova tehnologii și practici noi de management în vederea adaptării la efectele schimbărilor climatice, la nivelul fermelor, în scopul eficientizării consumului resurselor de apă dulce și optimizării consumului de energie electrică. Reducerea

STRATEGIA DE DEZVOLTARE A COMUNEI GĂVOJDIA

consumului de energie și de apă contribuie și la scăderea emisiilor de gaze cu efect de seră (GES) din agricultură și la reducerea amprentei hidrice a produselor agricole. Nevoia decurge din situația actuală a infrastructurii de irigații din România, care este depășită din punct de vedere al eficienței utilizării resurselor.

XIV.18. MENȚINEREA NIVELULUI REDUS DE EMISII DE GAZE CU EFECT DE SERĂ (GES) DIN SECTORUL AGRICOL ȘI DIN SPAȚIUL RURAL ȘI SPRIJINIREA TRECERII CĂTRE O ECONOMIE CU EMISII SCĂZUTE DE CARBON

Pentru a menține nivelul actual al emisiilor de gaze cu efect de seră din agricultură în contextul intensificării agriculturii există nevoia de a promova acțiuni pentru facilități și echipamente moderne pentru depozitarea și aplicarea gunoiului de grajd și a nămolului de epurare, facilități cubio-gaz pentru uzul individual și/sau al comunității rurale, reducerea amprentei GES a utilajelor folosite în agricultură inclusiv practici minime de arat, adaptarea tehnologiilor eficiente, inclusiv producția și folosirea energiei regenerabile sau promovarea și sprijinirea unei economii cu un nivel scăzut de carbon.

XIV.19. REDUCEREA GRADULUI DE SĂRĂCIE ȘI A RISCULUI DE EXCLUZIUNE SOCIALĂ

Gradul crescut de sărăcie este cauză a unui ciclu interdependent între o dezvoltare economică rurală timidă și o slabă dezvoltare a infrastructurii de bază. Astfel, nevoia de scădere a gradului de sărăcie are cauze multiple și poate fi adresată prin dezvoltarea infrastructurii de bază, formare profesională de bază și continuă, dezvoltarea și diversificarea economiei rurale și dezvoltarea serviciilor sociale. Nevoia de adresare a problemelor comunităților din care fac parte grupurile vulnerabile, categorii expuse la riscul cel mai mare de sărăcie, este de asemenea esențială, printr-o abordare locală integrată și prin oferirea unor alternative viabile ocupaționale.

XIV.20. DEZVOLTAREA INFRASTRUCTURII DE BAZĂ ȘI A SERVICIILOR ÎN ZONELE RURALE

Nevoia dezvoltării infrastructurii de bază precum infrastructura rutieră, infrastructura de apă/apă uzată, infrastructura de racordare la electricitate, sunt precondiții esențiale pentru ca zonele rurale să poată concura efectiv în atragerea de investiții și asigurarea unor condiții de viață adecvate.

STRATEGIA DE DEZVOLTARE A COMUNEI GĂVOJDIA

Este necesară dezvoltarea infrastructurii de comunicații în zonele rurale pentru a le face mai atractive pentru dezvoltarea socio-economică, inclusiv pentru înființarea și consolidarea afacerii în vederea creării de locuri de muncă, diseminarea informațiilor, coeziune socială, servicii de sănătate și educație, etc. Dezvoltarea unei rețele de comunicații moderne, ar contribui la reducerea discrepanțelor dintre rural și urban în ceea ce privește calitatea serviciilor. Dezvoltarea, prin crearea sau modernizarea infrastructurii de comunicație la nivelul comunităților locale și a întreprinderilor din mediul rural ar permite deschiderea către inovare a exploatațiilor agricole, forestiere și o mai bună accesibilitate către serviciile oferite de administrațiile locale, centrele comunitare, biblioteci etc.

XIV.21. CREAREA DE LOCURI DE MUNCĂ ÎN MEDIUL RURAL

Este necesară extinderea în mediul rural, ca forme de inovare, a întreprinderilor și a cooperativelor sociale în vederea creșterii numărului locurilor de muncă și a satisfacerii unor cerințe locale neacoperite de instituții publice (ex. administrația locală) și neprofitabile pentru sfera de business și care pot fi gestionate prin parteneriate public private (ONG-uri, autorități locale, agenți economici etc.).

În plus, utilizarea tehnologiilor și echipamentelor inovative contribuie la menținerea viabilității și a unei economii rurale conectate la realitățile prezente.

În majoritatea comunităților rurale, persoanele tinere cu formare profesională, abilități și idei antreprenoriale sunt slab reprezentate. Această situație limitează în mod sever capacitatea zonelor rurale de a se dezvolta în raport cu potențialul existent. Un mediu caracterizat de prezența tinerilor ar putea contribui în mod direct la dezvoltarea comunității prin furnizarea de servicii de calitate și promovarea de idei inovative.

XIV.22. CONSERVAREA MOȘTENIRII RURALE ȘI A TRADIȚIILOR LOCALE

Cu toate că tradițiile și obiceiurile sunt influențate de poziția geografică a zonei și de prezența resurselor naturale, identitatea culturală nu este definită doar de simpla lor amplasare. Păstrarea și conservarea moștenirii rurale sunt esențiale pentru dezvoltarea turismului rural, etno- folcloric, cultural, ecologic, gastronomic, etc., reprezentând o posibilitate de promovare a satelor românești cu efect pozitiv pentru populația locală.

STRATEGIA DE DEZVOLTARE A COMUNEI GĂVOJDIA**XIV.23. STIMULAREA ȘI CONSOLIDAREA DEZVOLTĂRII LOCALE PRIN ABORDAREA LEADER**

Abordarea LEADER poate adresa prin prisma specificului ei o dezvoltare echilibrată a teritoriilor rurale și accelerarea evoluției structurale.

Implicarea actorilor locali în dezvoltarea zonelor în care activează, va contribui la realizarea unei dezvoltări dinamice sprijinită de o strategie de dezvoltare locală elaborată și implementată local și administrată de reprezentanți ai GAL.

Este nevoie ca procedurile administrative să fie eficientizate și expertiza managerilor GAL să fie sporită, ca actorii interesați din zonele rurale să fie mai bine informați și stimulați în legătură cu posibilitatea de a se implica în mai mare măsură în procesul de dezvoltare a propriilor comunități locale.

XIV.24. FACILITAREA SCHIMBULUI DE INFORMAȚII, CUNOȘTINȚE ȘI EXPERIENȚE PRIN PNDR ÎNTRE ACTORII IMPLICAȚI ÎN DEZVOLTAREA RURALĂ

Implementarea cu succes a PNDR 2014-2020 nu va depinde numai de existența sprijinului financiar, ci și de implementarea unor măsuri bine structurate. Va depinde, de asemenea, și de existența de idei bune pentru proiecte noi care să promoveze dezvoltarea afacerilor rurale și a comunităților rurale.

XIV.25. NEVOI CARE NU SE FINANȚEAZĂ PRIN FEADR, DAR CARE POT AVEA IMPACT ASUPRA IMPLEMENTĂRII PNDR 2014-2020***XIV.25.1. Reducerea abandonului școlar din mediul rural***

Abandonul școlar apare, în principal, în rândul grupurilor vulnerabile fiind generat atât de veniturile scăzute, cât și de infrastructura și serviciile locale slab dezvoltate. Acest fenomen generează o participare mai puțin activă în cadrul societății, ceea ce are efecte negative pe termen lung asupra dezvoltării sociale și a creșterii economice. Nivelul abandonului școlar prematur este în mod specific ridicat în rândul populației de etnie romă. Astfel, este nevoie să se acorde o a doua șansă pentru astfel de persoane afectate de fenomenul abandonului, ca precondiție pentru ocuparea unui loc de muncă și pentru participarea activă în cadrul comunității rurale.

XIV.25.2. Modernizarea sistemului de învățământ agricol

În general, agricultura necesită aptitudini și competențe care sunt relevante pentru un sector competitiv modern, bazat pe cunoaștere, orientat către piață. Curricula pentru agricultură trebuie actualizată și profesorii trebuie instruiți pentru a

STRATEGIA DE DEZVOLTARE A COMUNEI GĂVOJDIA

răspunde cât mai bine nevoilor unei agriculturi moderne și performante. Curricula de formare profesională la nivel secundar și terțiar trebuie să ofere o educație adecvată (practică și teoretică) despre managementul fermei (inclusiv a producției animaliere, vegetale și silvice, mediu, afaceri și management financiar, antreprenoriat, dezvoltare rurală, inovare, marketing, dezvoltarea produselor, economie, etc). Un sistem de educație operațional ar dezvolta aptitudini și ar oferi absolvenți la toate nivelele producției agro-alimentare și lanțului de marketing, inclusiv fermieri, specialiști din domeniul agro-alimentar, profesori și cercetători, manageri, etc.

XIV.25.3. Solutionarea problemelor privind functionarea pieței funciare, inclusiv masuri de comasare a terenurilor agricole

Proprietarii de teren au nevoie de sprijin financiar, tehnic și juridic pentru acces la piața funciară, prin urmare au nevoie de un sistem imobiliar eficient, transparent și rentabil care să fie operațional și dinamic, și care să contribuie la accelerarea investițiilor în sectorul agricol și forestier. De asemenea, un astfel de sistem ar trebui să ajute la consolidarea parcelelor agricole și să sprijine transferul exploatațiilor de la generațiile în vârstă către tinerii fermieri.

XIV.25.4. Dezvoltarea unor servicii de e-guvernare locale, regionale și naționale adecvate

Locuitorii spațiului rural și actorii din sectorul agro-alimentar ar trebui să aibă acces la o gamă de servicii de calitate asemănătoare cu serviciile de e-guvernare disponibile în alte State Membre ale UE, inclusiv la diseminarea informațiilor, înregistrarea pentru inițiative și scheme, participare la procese de consultare, accesarea serviciilor de ajutor pe bază TIC pentru populația rurală (privind ocuparea forței de muncă, educația, formulare de date, identificare, mobilitate, aspecte sociale, de impozitare și financiare, etc.). Îmbunătățirea e-guvernării ar conduce la o eficiență mai mare a politicilor și programelor de dezvoltare socio-economică și de mediu, datorită creșterii competitivității sectorului agro-alimentar general și la reducerea disparităților în ce privește calitatea vieții între zonele rurale și urbane.

Capitolul XV.

IMPLEMENTAREA ȘI MONITORIZAREA STRATEGIEI DE DEZVOLTARE LOCALĂ A COMUNEI GĂVOJDIA

Etapa de implementare, monitorizare și control reprezintă sistemul de recolectare, realizare a proiectelor, a programelor și politicilor prevăzute de strategie, de recoltare și raportare a informațiilor asupra desfășurării proiectelor și asupra succesului și impactului acestora relativ la dezvoltarea localității.

Scopul monitorizării și evaluării implementării Strategiei este:

- ✚ Evaluarea atingerii obiectivelor în timp util și în bugetul local
- ✚ Constatarea dacă proiectele implementate sunt durabile

Succesul realizării Strategiei depinde, în mare măsură, de participarea tuturor locuitorilor la procesul de implementare și monitorizare a acesteia. În procesul implementării prezentei Strategii vor fi implicați mai mulți actori, fiecare respectând responsabilități bine determinate, îndeplinind rolul de implementator sau de control al proiectelor planificate.

În plan instituțional principalii actori ai implementării strategiei vor fi:

- ✚ Administrația publică locală –Primarul, Consiliul Local, Primăria
- ✚ Locuitorii comunei
- ✚ Agenții economici
- ✚ Investitorii Străini
- ✚ Societatea civilă
- ✚ Structuri externe

Etapa de implementare, monitorizare și control va cuprinde convențional următoarele cinci etape:

- ✚ Adoptarea strategiei de dezvoltare. În cadrul acestei etape, Strategia va fi aprobată prin hotărâre de consiliul local.
- ✚ Implementarea strategiei se va efectua prin realizarea acțiunilor, activităților, măsurilor și proiectelor concrete de implementare.

STRATEGIA DE DEZVOLTARE A COMUNEI GĂVOJDIA

- ✚ Monitorizarea strategiei de către angajații primăriei.
- ✚ Evaluarea implementării prin analiza indicatorilor de implementare.
- ✚ Analiza impactului apreciază dacă proiectul răspunde politicilor formulate și cum influențează criteriile de performanță privind dezvoltarea eficientă a localității.

Capitolul XVI. CONCLUZII ȘI PREVEDERI FINALE

Strategia de dezvoltare locală a comunei Găvojdia 2014-2020 se constituie ca un document legal de lucru al Consiliului Local Găvojdia. Documentul are un caracter normativ și prospectiv și angajează la o permanentă reevaluare și optimizare a opțiunilor de dezvoltare a comunei pentru a le adecva evoluției realităților economice și sociale.

Strategia exprimă opțiunea Consiliului Local de a aborda integrat fenomenul economic, social și de protecție a mediului și de a se deschide spre parteneriatul constant cu societatea civilă și cu comunitatea actorilor economici.

Documentul strategic prezentat propune tuturor partenerilor interesați un *limbaj comun* de abordare și înțelegere a realităților comunei Găvojdia, a obiectivelor prioritare și direcțiilor de dezvoltare, programelor și proiectelor prioritare pentru realizarea dezideratelor respective.

În același timp documentul exprimă prin metodologia de întocmire și adoptare o politică transparentă de administrare publică în spirit european.

Programele și proiectele enunțate în strategie pentru atingerea obiectivelor și realizarea direcțiilor de dezvoltare prevăzute au orizonturi diferite de realizare, unele imediate, altele în viitorul apropiat sau mai îndepărtat. Ele pot fi nuanțate și amendate, completate cu altele sau chiar anulate dacă mediul dinamic al realității viitoare va genera alte împrejurări și perspective, dar reprezintă un punct de reper ce permite o permanentă evaluare a depărtării sau apropierii de anumite deziderate.

Prioritățile strategiei vor fi stabilite de Consiliul Local în funcție de necesități, de sursele de finanțare disponibile și detalii tehnico economice de execuție a proiectelor. Pentru aceasta se va întocmi un grafic al desfășurării în timp a proiectelor, ținând seama și de termenele de realizare propuse în strategie care va fi atent monitorizat. De asemenea, este necesar a fi evaluat impactul pe care realizarea proiectelor îl are în vederea atingerii obiectivului strategic general privind dezvoltarea durabilă a comunei prin utilizarea eficientă a resurselor fizice și umane în scopul asigurării prosperității și calității vieții locuitorilor săi.

STRATEGIA DE DEZVOLTARE A COMUNEI GĂVOJDIA

Primarul – ca instituție executivă – are mandatul Consiliului Local și obligația instituțională de a promova, iniția urmări și finaliza - cu respectarea legilor în vigoare – toate procedurile, deciziile, acțiunile, activitățile, operațiile pentru realizarea programelor și proiectelor prevăzute în strategie, după aprobarea acesteia de către Consiliul Local. În cadrul unui *raport* întocmit anual se va prezenta stadiul realizărilor obiectivelor din Strategie.

Orice modificare a Strategiei – propusă în urma evaluărilor anuale și a schimbărilor contextuale care au impact asupra obiectivelor și direcțiilor de dezvoltare anterior fixate va fi făcută numai cu aprobarea Consiliului Local al comunei Găvojdia.

Strategia și documentele aferente prezente și viitoare sunt considerate de domeniul public și vor fi puse la dispoziția societății civile.

BIBLIOGRAFIE

- (2002), **România. Mediul și rețeaua electrică de transport, Atlas geografic, Editura Academiei Române**
 - „Actualizare Plan de Amenajare a Teritoriului județului Timiș”, etapa 6, Volumul X, din noiembrie 2013, elaborat de S.C. URBAN TEAM S.R.L. și S.C. VELPLAN DESIGN S.R.L.
 - **Agenția de Dezvoltare Economico-Socială Timiș – ADETIM, Proiectul „Valorificarea potențialului turistic local, județean, transfrontalier – Timișoara, poartă de acces spre arealul româno-sârb al Dunării”, Programul de Vecinătate România-Serbia CBC**
 - **Călin, Claudiu - Dieceza de Cenad. Un mileniu de istorie ecleziastică (1030-1919/1930)**, <http://www.banaterra.eu/romana/calin-claudiu-dieceza-de-cenad-un-mileniu-de-istorie-eceziastica-1030-19191930>
 - **Sorina Crăciun – Chevereșu Mare**
 - Comisia Europeană, Dezvoltare locală plasată sub responsabilitatea comunității, Politica de coeziune 2014-2020, martie 2014
 - Găvojdia. Monografia
 - **Lazăr Sorin „Conacul lui Auschnit de la Găvojdia poate ajunge muzeu”- articol publicat în Ziarul „Curier de Găvojdia” nr. 6, iulie-august 2012**
 - **E. Petrovici, Daco-Slava,** documente.bcuculuj.ro/.../BCUCLUJ_FP_279430_1938-1941_010_parte
 - **Rusnac, Mircea - Cetatea Bocșa, martora unei zbuciumate istorii**
 - **PATJ Timiș, Actualizarea Planului de Amenajare a Teritoriului Județean Timiș**, <http://www.cjTimiș.ro/informatii-publice/patj--Timiș---actualizarea-planului-de-amenajare-a-teritoriului-Județean-Timiș/pa%281%29.html>
 - „Strategia de Dezvoltare Economico-Socială a județului Timiș”, CJT-Adetim 2009 (cu reactualizările și modificările ulterioare)
 - Strategia pentru Dezvoltarea Regională a Regiunii Vest 2014-2020, <http://www.adrvest.ro>
 - **Dorin Țărău și Marcel Luca - PANOPTIC AL COMUNELOR BĂNĂȚENE DIN PERSPECTIVĂ PEDOLOGICĂ**", Editura Marineasa, Timișoara, 2002

STRATEGIA DE DEZVOLTARE A COMUNEI GĂVOJDIA

➤ **Maria Vertan - *Sigilii de sate, comune și târguri din Banatul istoric (secolele XVIII-XIX)*, Editura „Brumar“ Timișoara, 2006**

➤ http://asztrorege.blogspot.ro/2012_05_01_archive.html

➤ <http://clasate.cimec.ro/detaliu.asp?k=EAEB9F49B7944B559ED94CA7757C1D>

38

➤ <http://en.wikipedia.org/wiki/Găvojdia>

➤ <http://helytortenet.com/gavosdia-1911-ben-krassokovesd-Găvojdia-regi-level-roman-nyelven-irva-lugosra-kuldve>

➤ <http://ioanavram.wordpress.com/2012/10/16/oameni-si-locuri-din-Găvojdiaxvii-2/>

➤ http://monumenteuitate.org/ro/monument/545/Găvojdia-Gartner#.U_rw3aM0-k9

➤ http://ro.wikipedia.org/wiki/Lista_siturilor_arheologice_din_județul_Timiș

§

➤ http://ro.wikipedia.org/wiki/Max_Auschnitt

➤ http://www.academia.edu/2948554/Cateva_documente_inedite_despre_familia_Bizere_Some_unpublished_documents_on_the_Bizere_family_

➤ <http://www.agero-stuttgart.de/REVISTA-AGERO/ISTORIE/Patriciu%20Dragalina%20districtele%20romanesti%20din%20Banat%20de%20TCiobanu.htm>

➤ <http://www.cjtimis.ro/upload/DETA%20Mic%20Atlas.pdf>

➤ <http://www.comunagavojdia.ro/>