

平成28年9月2日  
帯広開発建設部

## 管内国道の通行止めについて(第5報)

平成28年8月30日からの台風第10号による大雨・暴風の影響により、帯広開発建設部では下記の区間について国道の通行止めを実施しています。

当該区間を利用される皆様には大変ご迷惑をお掛けしますが、ご理解とご協力をお願いいたします。

### 記

- ・9月2日(金) 11時00分現在の管内国道の通行止め区間及び迂回路は、別紙のとおりです。

※道路の通行規制情報はこちらをご覧ください。

「北海道地区道路情報」アドレス(<http://info-road.hdb.hkd.mlit.go.jp/index.htm>)

【問合せ先】国土交通省 北海道開発局 帯広開発建設部

広報官

道路計画課課長

ながの こうじ  
長野 浩治  
うりゅう かずゆき  
瓜生 和幸

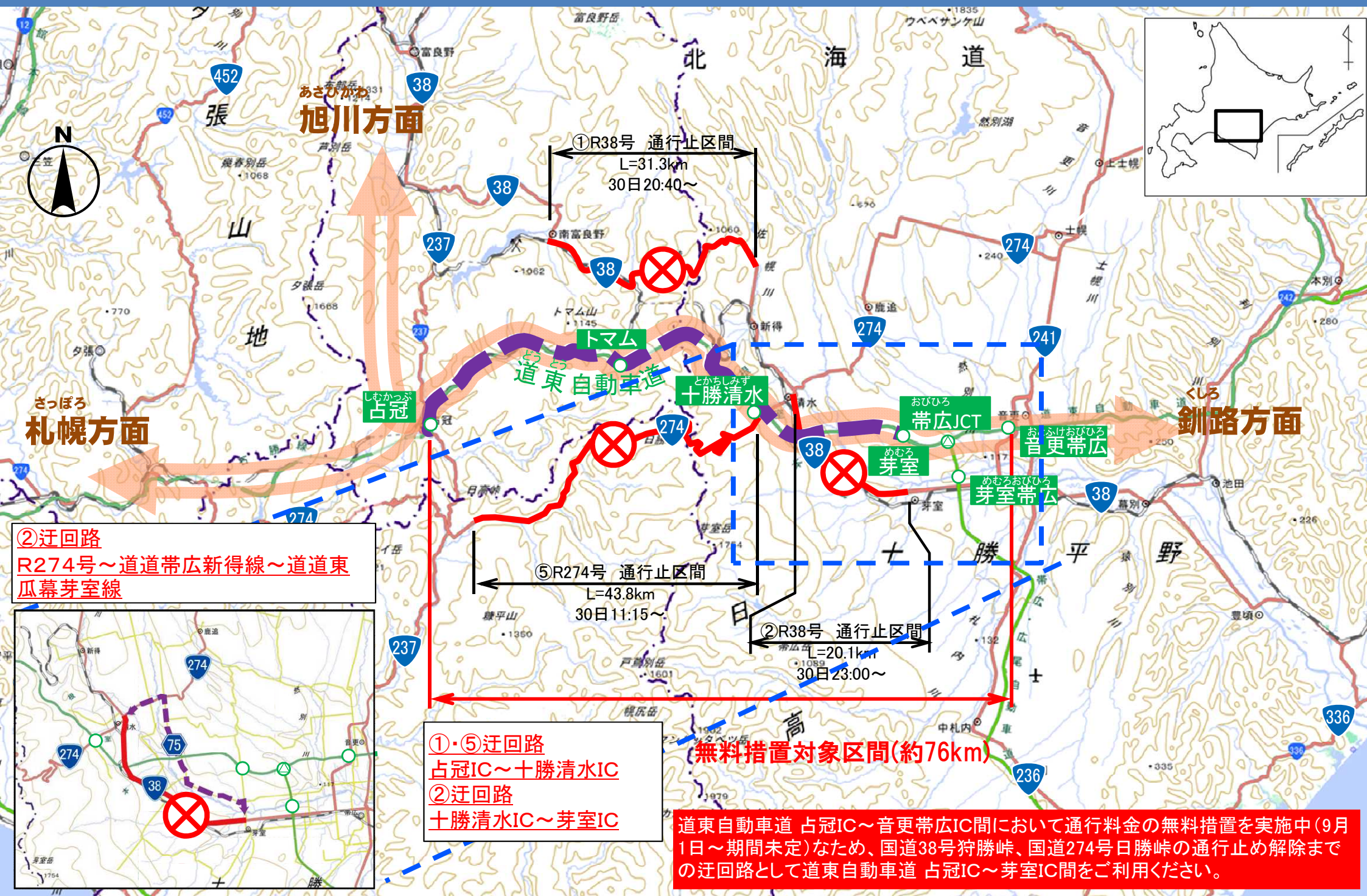
電話0155-24-3193 (内線214)

電話0155-24-4106 (内線351)

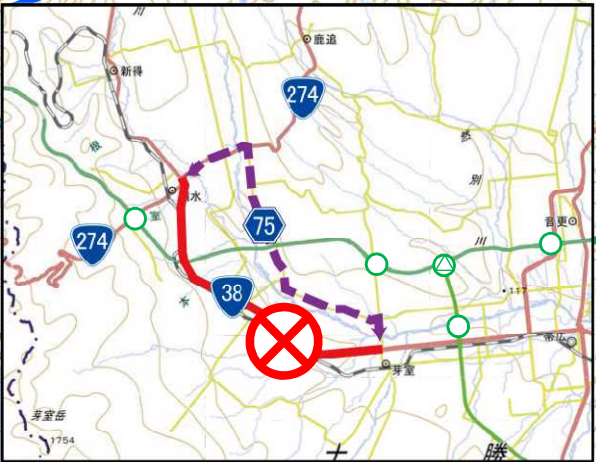
9月2日 11時00分現在の帯広開発建設部管内の国道の通行止め区間について

- ①国道 38号 南富良野町字幾寅～新得町字新内 (L=30.6km)  
通行止め時間 平成28年8月30日(火) 20時40分～ 解除未定  
通行止め理由 法面崩壊
- ②国道 38号 清水町南一条～芽室町東一条十丁目 (L=20.1km)  
通行止め時間 平成28年8月30日(火) 23時00分～ 解除未定  
通行止め理由 路肩洗掘、橋梁落橋(小林橋、清見橋)
- ③国道236号 広尾町上トヨイ基線～浦河町上杵臼 (L=27.8km)  
通行止め時間 平成28年8月30日(火) 12時00分～ 解除未定  
通行止め理由 大雨による土砂流出のおそれ
- ④国道273号 上士幌町三股～上川町層雲峡 (L=15.2km)  
通行止め時間 平成28年8月20日(土) 17時00分～ 解除未定  
通行止め理由 大雨による路肩洗掘、崩落および橋梁損傷
- ⑤国道274号 日高町千栄～清水町清水 (L=43.8km)  
通行止め時間 平成28年8月30日(火) 11時15分～ 解除未定  
通行止め理由 橋梁落橋
- 被災状況(空撮で把握できた範囲)  
・8月30日より通行止め実施中の274号日勝峠(日高町千栄～清水町清水間L=43.8km)区間は、落橋や視界不良によりこれまで地上からも上空からも接近が困難な状況でしたが、9月1日の空撮等により数多くの被災が確認されています。  
今後も地上からの現地調査を継続し、被災状況の全容把握を進めます。
- ⑥国道274号 浦幌町川上～白糠町左股 (L=11.3km)  
平成28年8月31日(水) 16時30分 解除
- ⑦国道336号 えりも町目黒～広尾町ビタタヌンケ (L=3.8km)  
平成28年8月31日(水) 9時00分 解除
- ⑧国道336号 広尾町音調津～広尾町ツチウシ (L=6.5km)  
平成28年8月31日(水) 7時00分 解除
- ⑨国道 38号 幕別町千住～幕別町明野 (L=7.3km)  
平成28年8月31日(水) 18時30分 解除
- ⑩国道274号 清水町字清水～清水町南四条 (L=0.8km)  
平成28年9月 1日(木) 23時00分 解除

# 迂回経路(1/3)



**②迂回路**  
 R274号～道道帯広新得線～道道東瓜幕芽室線



- ①・⑤迂回路  
 占冠IC～十勝清水IC
- ②迂回路  
 十勝清水IC～芽室IC

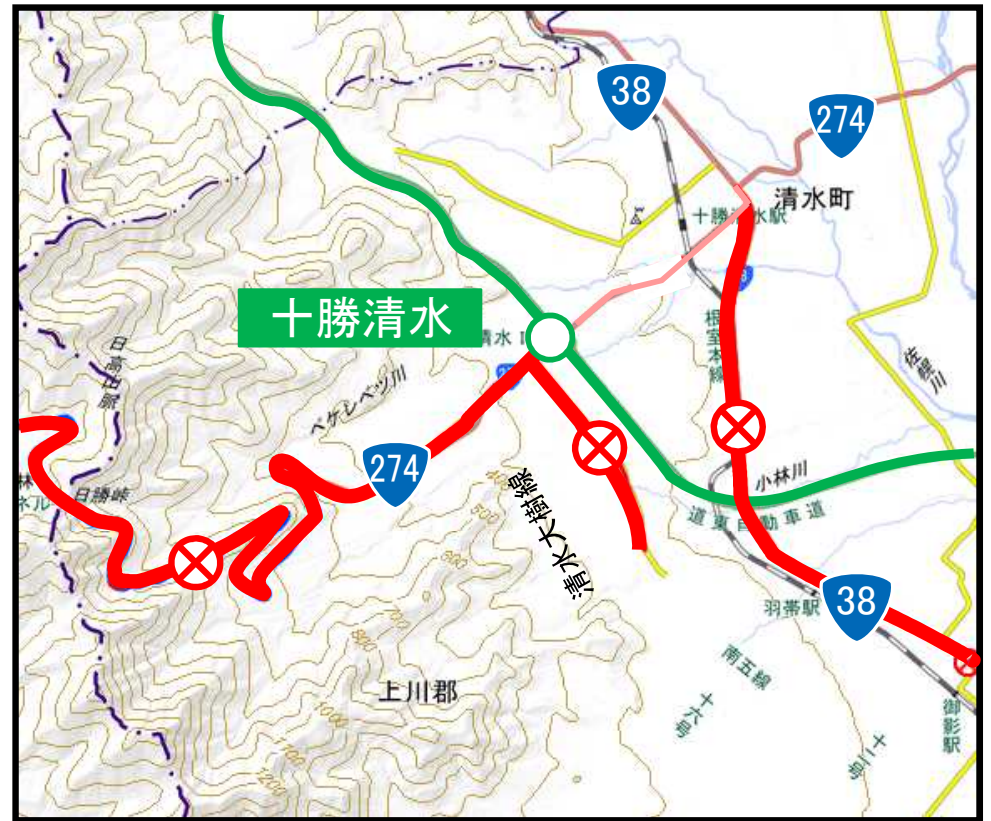
**無料措置対象区間(約76km)**  
 道東自動車道 占冠IC～音更帯広IC間において通行料金の無料措置を実施中(9月1日～期間未定)のため、国道38号狩勝峠、国道274号日勝峠の通行止め解除までの迂回路として道東自動車道 占冠IC～芽室IC間をご利用ください。

# 迂回経路(2/3) IC周辺アクセス道路通行止状況

## トマムIC付近拡大図



## 十勝清水IC付近拡大図

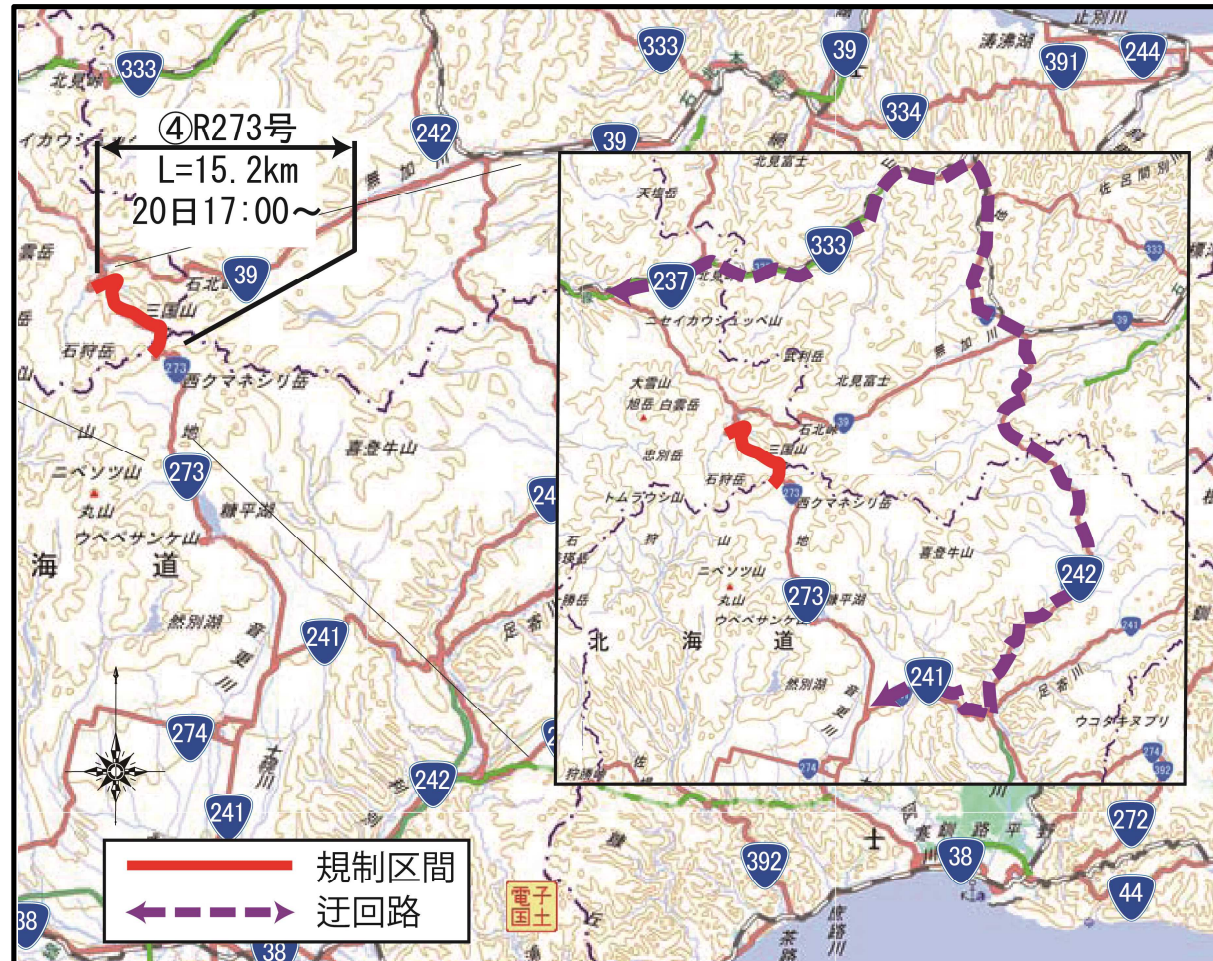


# 迂回経路(3/3)

③迂回路  
— 国道336号



④迂回路  
— 国道273号～国道333号～  
— 国道242号～国道241号



⑤国道274号 日高町千栄～清水町清水(L=43.8km)区間の主な被災状況

国道274号 日高町 千呂露橋 (H28.9.1の状況)



国道274号 日高町千栄 (H28.9.1の状況)



国道274号 日高町 岩瀬橋 (H28.9.1の状況)





国道274号 日高町 ニセクシュマナイ橋 (H28.9.1の状況)



国道274号 清水町 日勝峠7号目付近 (H28.9.1の状況)



国道274号 清水町 日勝峠8号目付近 (H28.9.1の状況)

