



ПОСТАНОВЛЕНИЕ

ГОСУДАРСТВЕННОГО СОВЕТА РЕСПУБЛИКИ ТАТАРСТАН

О законе Республики Татарстан "Об изменении границ территорий Тюлячинского, Мамадышского и Рыбно-Слободского муниципальных районов и входящих в их состав отдельных муниципальных образований, а также внесении изменений в отдельные законодательные акты Республики Татарстан об установлении границ территорий и статусе муниципальных образований" (проект № 1081-4)

Государственный Совет Республики Татарстан ПОСТАНОВЛЯЕТ:

1. Принять закон Республики Татарстан "Об изменении границ территорий Тюлячинского, Мамадышского и Рыбно-Слободского муниципальных районов и входящих в их состав отдельных муниципальных образований, а также внесении изменений в отдельные законодательные акты Республики Татарстан об установлении границ территорий и статусе муниципальных образований" (проект № 1081-4).
2. Направить указанный закон Президенту Республики Татарстан.
3. Настоящее постановление вступает в силу со дня его принятия.

Председатель Государственного
Совета Республики Татарстан

г.Казань,
22 апреля 2010 года
№ 863-IV ГС



Ф.Х. Мухаметшин



ЗАКОН

Республики Татарстан

Об изменении границ территорий Тюлячинского, Мамадышского и Рыбно-Слободского муниципальных районов и входящих в их состав отдельных муниципальных образований, а также внесении изменений в отдельные законодательные акты Республики Татарстан об установлении границ территорий и статусе муниципальных образований

Принят
Государственным Советом
Республики Татарстан
22 апреля 2010 года

Статья 1

Изменить границы территорий муниципального образования "Тюлячинский муниципальный район" и входящего в его состав муниципального образования "Абдинское сельское поселение" по смежеству с муниципальным образованием "Мамадышский муниципальный район" и муниципальным образованием "Рыбно-Слободский муниципальный район" согласно приложению к настоящему Закону.

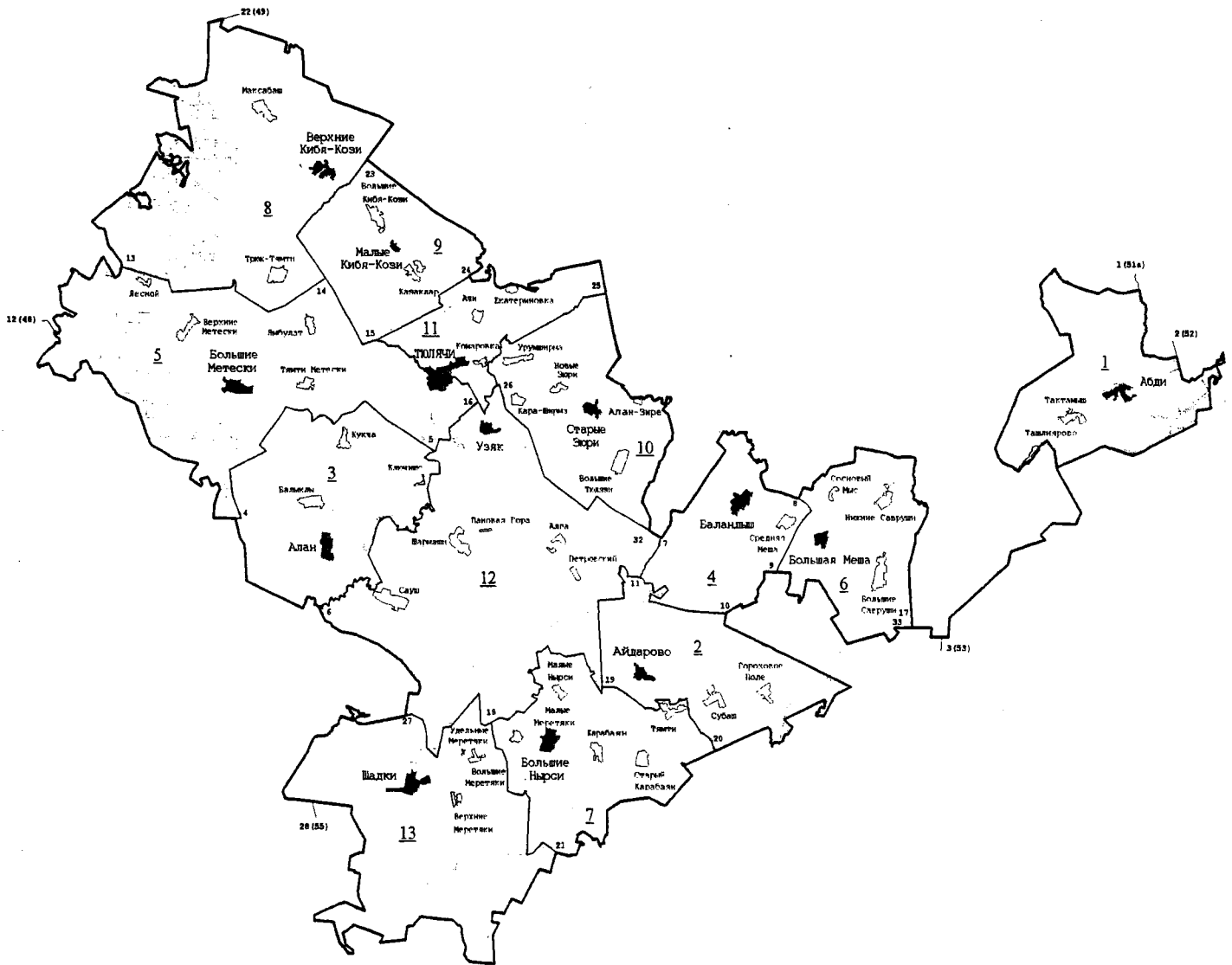
Статья 2

Внести в Закон Республики Татарстан от 31 января 2005 года № 43-ЗРТ "Об установлении границ территорий и статусе муниципального образования "Тюлячинский муниципальный район" и муниципальных образований в его составе" (Ведомости Государственного Совета Татарстана, 2005, № 1 (III часть); 2008, № 12 (VIII часть) следующие изменения:







1) приложение 1 изложить в следующей редакции:

"Приложение 1
к Закону Республики Татарстан
"Об установлении границ территорий
и статусе муниципального образования
"Тюлячинский муниципальный район"
и муниципальных образований в его составе"

Карта-схема
границ муниципальных образований, входящих в состав
муниципального образования
"Тюлячинский муниципальный район"



Условные обозначения

-  - граница муниципального района
-  - номер узловой точки
-  - границы поселений в их номера
-  - населенные пункты
-  - административный центр муниципального района
-  - центр поселения

Описание смежных границ
муниципального района

- | | |
|-------------------|--|
| 12 (48) - 22 (49) | - Арский муниципальный район |
| 22 (49) - 1 (51a) | - Сабинский муниципальный район |
| 1 (51a) - 2 (52) | - Кукморский муниципальный район |
| 2 (52) - 3 (53) | - Мамадышский муниципальный район |
| 3 (53) - 28 (55) | - Рыбно-Слободский муниципальный район |
| 28 (55) - 12 (48) | - Пестречинский муниципальный район |

Сельские поселения,
входящие в состав муниципального образования
"Тюлячинский муниципальный район"

№ на карте-схеме	Муниципальное образование
1	Абдинское сельское поселение
2	Айдаровское сельское поселение
3	Аланское сельское поселение
4	Баландышское сельское поселение
5	Большеметескинское сельское поселение
6	Большемешское сельское поселение
7	Большенырсинское сельское поселение
8	Верхнекибязозинское сельское поселение
9	Малокибязозинское сельское поселение
10	Старозюринское сельское поселение
11	Тюлячинское сельское поселение
12	Узякское сельское поселение
13	Шадкинское сельское поселение";

2) в приложении 2:

а) абзац второй изложить в следующей редакции:

"Тюлячинский муниципальный район граничит с Арским, Кукморским, Мамадышским, Рыбно-Слободским, Сабинским и Пестречинским муниципальными районами.";

б) абзац третий признать утратившим силу;

в) абзац шестой изложить в следующей редакции:

"– от узловой точки 3(53), расположенной в 3,9 км на юго-восток от села Большие Савруши на стыке границ Мамадышского, Рыбно-Слободского и Тюлячинского муниципальных районов, по лесному кварталу 40 Тюлячинского участкового лесничества Государственного бюджетного учреждения Республики Татарстан "Кзыл-Юлдузское лесничество" на запад 540 м, на север 430 м, на запад 880 м, затем в том же направлении 4 м и на север 4 м по лесному кварталу 39 данного лесничества, далее идет в юго-западном направлении 3,196 км до точки, расположенной в западном углу лесного квартала 29 Государственного бюджетного учреждения Республики Татарстан "Кзыл-Юлдузское лесничество";";

г) абзац двадцать первый изложить в следующей редакции:

"Граница муниципального образования "Тюлячинский муниципальный район" по смежеству с муниципальным образованием "Сабинский муниципальный район" проходит от узловой точки 1(51а), расположенной в 4,4 км на северо-восток от села Абди на стыке границ Кукморского, Сабинского и Тюлячинского муниципальных районов, на запад по южной границе лесных кварталов 4, 3, 2 Абдинского участкового лесничества Государственного бюджетного учреждения Республики Татарстан "Кзыл-Юлдузское лесничество", далее идет на северо-запад 1,46 км по сельскохозяйственным угодьям до пересыхающего ручья, проходит вниз по течению данного ручья 560 м, затем идет на юго-запад 530 м по сельскохозяйственным угодьям, 350 м по восточной границе лесной полосы, 150 м по сельскохозяйственным угодьям до пересыхающего ручья, проходит вверх по течению данного ручья 1,0 км, далее идет ломаной линией на юго-восток 930 м по сельскохозяйственным угодьям, 670 м по восточной границе лесной полосы, затем проходит по сельскохозяйственным угодьям 405 м на восток, 960 м на юго-восток, 3,6 км на юго-запад, далее в том же направлении 610 м по восточной границе лесной полосы, 330 м по сельскохозяйственным угодьям, 160 м по восточной границе лесной полосы, 260 м по сельскохозяйственным угодьям, 940 м по восточной границе лесной полосы, 45 м по сельскохозяйственным угодьям, затем идет ломаной линией на юго-восток 780 м по сельскохозяйственным угодьям, 710 м по днищу оврага до реки Нысы, проходит вверх по течению данной реки 85 м до устья впадающего в данную реку ручья, идет вверх по течению данного ручья 190 м, далее проходит на северо-восток 265 м по автодороге до деревни Ташлиярово, огибает данную деревню по южной и восточной границам, затем идет на северо-восток 480 м по автодороге, далее идет 110 м вверх по течению пересыхающего ручья, затем на юго-восток 1,27 км по сельскохозяйственным угодьям, пересекая автодорогу Тюлячи – Мамадыш, до северо-западного угла лесного квартала 22 Абдинского участкового лесничества Государственного бюджетного учреждения Республики Татарстан "Кзыл-Юлдузское лесничество", далее проходит на юго-восток 1,87 км по западной границе данного лесного квартала, 530 м по западной границе лесного квартала 30 данного лесничества, затем на юго-запад 640 м по северо-восточной границе лесного квартала 29 данного лесничества, далее идет на запад 1,08 км, на юго-запад 740 м и на юго-восток 340 м по северной и западной границам данного лесного квартала, затем проходит на юго-запад 1,66 км по северо-западной границе и на юг 625 м по западной границе лесного квартала 28 данного лесничества, далее на юго-запад 1,58 км по северо-западной границе лесного квартала 36 данного лесничества, затем в том же направлении 2,18 км по северо-западной и на юг 550 м по западной границам лесного квартала 72 данного лесничества, пересекая ручьи, далее идет на юг 395 м и на запад 320 м по северо-западной границе лесного квартала 74 данного лесничества до северо-восточного угла лесного квартала 40 Тюлячинского участкового лесничества Государственного бюджетного учреждения Республики Татарстан "Кзыл-Юлдузское лесничество", затем проходит на запад 550 м, на се-

вер 440 м и на запад 900 м по северной границе данного лесного квартала, далее идет в северном направлении 5,6 км, пересекая автодорогу Тюлячи – Мамадыш в 2,5 км западнее населенного пункта Большие Кибячи Сабинского муниципального района, до реки Нысы, затем по руслу этой реки вниз по течению до слияния с рекой Мешей;"

д) абзац тридцатый изложить в следующей редакции:

"Граница муниципального образования "Тюлячинский муниципальный район" по смежеству с муниципальным образованием "Мамадышский муниципальный район" проходит от узловой точки 2(52) в общем направлении на юго-запад по границам лесных кварталов 16, 15, 17, 20, 27, 26, 25, 24, 23 Абдинского участкового лесничества Государственного бюджетного учреждения Республики Татарстан "Кзыл-Юлдузское лесничество" до северного угла лесного квартала 22 данного лесничества, идет в том же направлении по северной и северо-западной границам данного лесного квартала, не доходя 4 м до его северо-западного угла, далее проходит на юго-восток 1,86 км по лесному кварталу 22, 520 м по лесному кварталу 30 данного лесничества, затем идет на юго-запад 640 м, 1,06 км на запад, 740 м на юго-запад и 320 м на юго-восток по лесному кварталу 29 данного лесничества, далее проходит на юго-запад 1,66 км, на юг 630 м по лесному кварталу 28 данного лесничества, пересекая профилированную автодорогу, затем на юго-запад 1,58 км по лесному кварталу 36 данного лесничества, 2,18 км по лесному кварталу 72 данного лесничества, далее идет на юг 540 м по данному лесному кварталу, пересекая пересыхающие ручьи, 380 м по лесному кварталу 74 данного лесничества, пересекая пересыхающий ручей, затем проходит на запад 325 м по данному лесному кварталу до узловой точки 3(53).";

е) абзацы тридцать первый – тридцать девятый признать утратившими силу;

3) приложение 3 изложить в следующей редакции:

"Приложение 3
к Закону Республики Татарстан
"Об установлении границ территорий и статусе
муниципального образования "Тюлячинский
муниципальный район" и муниципальных
образований в его составе"

**Картографическое описание границы территории
муниципального образования "Абдинское сельское поселение"
Тюлячинского муниципального района**

Настоящее картографическое описание является описанием карты-схемы границы территории муниципального образования "Абдинское сельское поселение" (приложение 1 к Закону Республики Татарстан "Об установлении границ территорий и статусе муниципального образования "Тюлячинский муниципальный район" и муниципальных образований в его составе").

Абдинское сельское поселение граничит с Большеземешским сельским поселением, Кукморским, Мамадышским, Рыбно-Слободским и Сабинским муниципальными районами.

**Граница территории муниципального образования
"Абдинское сельское поселение"
Тюлячинского муниципального района**

Граница Абдинского сельского поселения по смежеству с Сабинским муниципальным районом проходит от узловой точки 17, расположенной в 2,55 км на юго-восток от села Большие Савруши на стыке границ Абдинского, Большеземешского сельских поселений и Сабинского муниципального района, по границе Тюлячинского муниципального района до узловой точки 1(51а), расположенной в 4,4 км на северо-восток от села Абди на стыке границ Абдинского сельского поселения, Кукморского и Сабинского муниципальных районов.

Граница Абдинского сельского поселения по смежеству с Кукморским муниципальным районом проходит от узловой точки 1(51а) в юго-восточном направлении по границе Тюлячинского муниципального района до узловой точки 2(52), расположенной в 2,7 км на северо-восток от села Абди на стыке границ Абдинского сельского поселения, Кукморского и Мамадышского муниципальных районов.

Граница Абдинского сельского поселения по смежеству с Мамадышским муниципальным районом проходит от узловой точки 2(52) по границе Тюлячинского муниципального района до узловой точки 3(53), расположенной в 3,9 км на юго-восток от села Большие Савруши на стыке границ Абдинского сельского поселения, Мамадышского и Рыбно-Слободского муниципальных районов.

Граница Абдинского сельского поселения по смежеству с Рыбно-Слободским муниципальным районом проходит от узловой точки 3(53) по границе Тюлячинского муниципального района до узловой точки 33, расположенной в 2,54 км на юго-восток от села Большие Савруши на стыке границ Абдинского, Большеземешского сельских поселений и Рыбно-Слободского муниципального района.

Граница Абдинского сельского поселения по смежеству с Большеземешским сельским поселением проходит от узловой точки 17 на запад 4 м по северной границе лесного квартала 39 Тюлячинского участкового лесничества Государственного бюджетного учреждения Республики Татарстан "Кзыл-Юлдузское лесничество" до узловой точки 33.";

4) в приложении 8:

а) в абзаце втором слова "Баландышским сельским поселением" заменить словами "Абдинским, Баландышским сельскими поселениями";

б) в абзаце четвертом слова "точки 17(54), расположенной в 2,4 км" заменить словами "точки 17, расположенной в 2,55 км";

в) в абзаце пятом слова "точки 17(54)" заменить словами "точки 33, расположенной в 2,54 км на юго-восток от села Большие Савруши на стыке границ Абдинского, Большемешского сельских поселений и Рыбно-Слободского муниципального района,";

г) дополнить абзацем следующего содержания:

"Граница Большемешского сельского поселения по смежеству с Абдинским сельским поселением проходит от узловой точки 17 на запад 4 м по северной границе лесного квартала 39 Тюлячинского участкового лесничества Государственного бюджетного учреждения Республики Татарстан "Кзыл-Юлдузское лесничество" до узловой точки 33."

Статья 3

Изменить границы территорий муниципального образования "Мамадышский муниципальный район" и входящего в его состав муниципального образования "Албайское сельское поселение" по смежеству с муниципальным образованием "Рыбно-Слободский муниципальный район" и муниципальным образованием "Тюлячинский муниципальный район" согласно приложению к настоящему Закону.

Статья 4

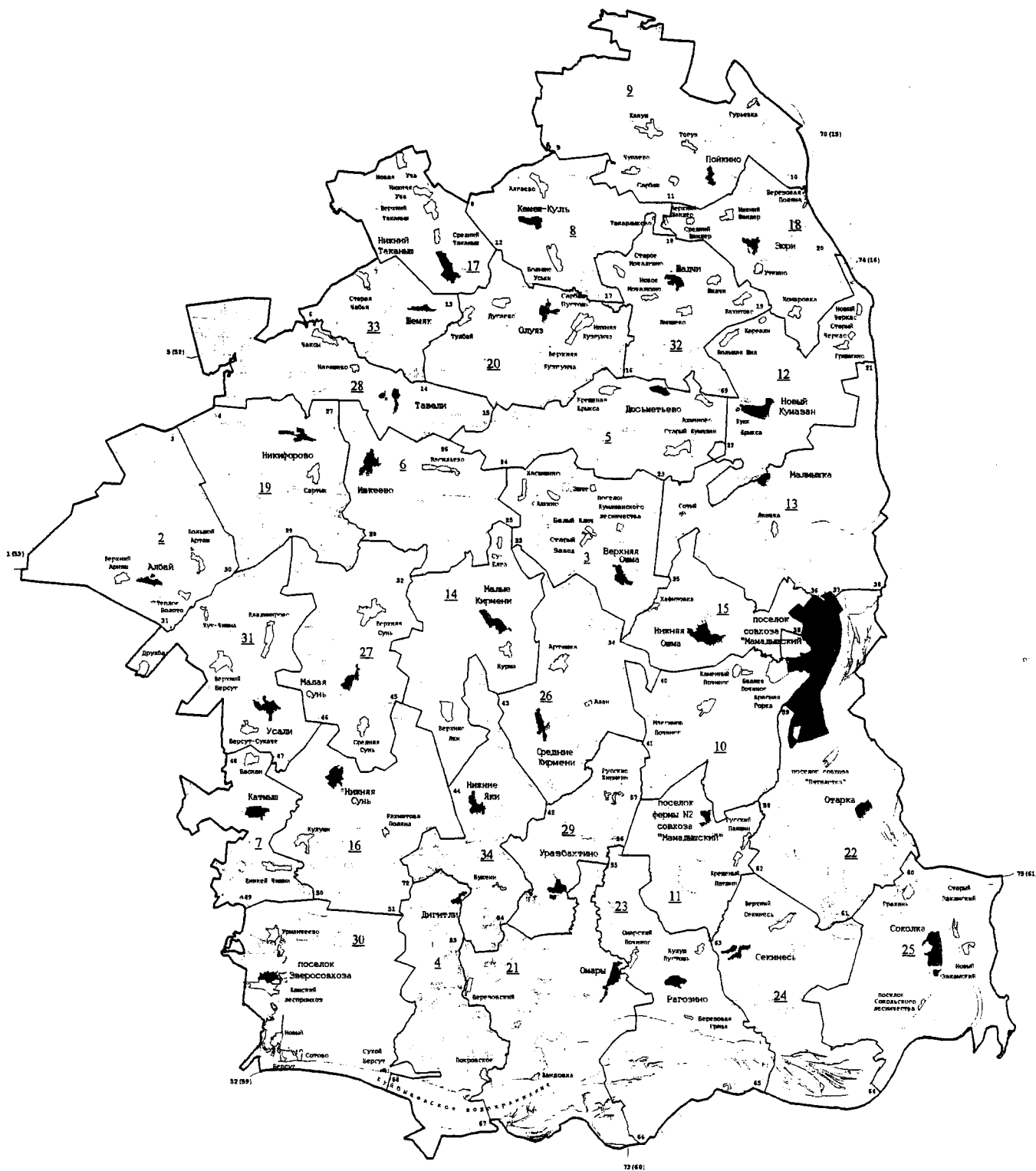
Внести в Закон Республики Татарстан от 31 января 2005 года № 35-ЗРТ "Об установлении границ территорий и статусе муниципального образования "Мамадышский муниципальный район" и муниципальных образований в его составе" (Ведомости Государственного Совета Татарстана, 2005, № 1 (III часть); 2008, № 11 (III часть) следующие изменения:

1) приложение 1 изложить в следующей редакции:

Карта-схема

границ муниципальных образований, входящих в состав
муниципального образования
"Мамадышский муниципальный район"

"Приложение 1
к Закону Республики Татарстан
"Об установлении границ территорий
и статусе муниципального образования
"Мамадышский муниципальный район"
и муниципальных образований в его составе"



Условные обозначения

- граница республики
- граница муниципального района
- номер узловой точки
- границы поселений и их номера
- населенные пункты
- административный центр муниципального района
- центр поселения

Описание смежных границ муниципального района

- 5 (52) - 70 (15)
- 70 (15) - 74 (16)
- 74 (16) - 75 (61)
- 75 (61) - 73 (60)
- 73 (60) - 52 (59)
- 52 (59) - 1 (53)
- 1 (53) - 5 (52)
- Кукморский муниципальный район
- Удмуртская Республика
- Елабужский муниципальный район
- Нижнекамский муниципальный район
- Чистопольский муниципальный район
- Рыбно-Слободский муниципальный район
- Тюлячинский муниципальный район

Городское и сельские поселения,
входящие в состав муниципального образования
"Мамадышский муниципальный район"

№ на карте-схеме	Муниципальное образование
1	город Мамадыш
2	Албайское сельское поселение
3	Верхнеошминское сельское поселение
4	Дигитлинское сельское поселение
5	Дюсьметьевское сельское поселение
6	Ишкеевское сельское поселение
7	Катмышское сельское поселение
8	Кемеш-Кульское сельское поселение
9	Кляушское сельское поселение
10	Красногорское сельское поселение
11	Крещено-Пакшинское сельское поселение
12	Куюк-Ерыксинское сельское поселение
13	Малмыжское сельское поселение
14	Малокирменское сельское поселение
15	Нижнеошминское сельское поселение
16	Нижнесуньское сельское поселение
17	Нижнетаканышское сельское поселение
18	Нижнешандерское сельское поселение
19	Никифоровское сельское поселение
20	Олуязское сельское поселение
21	Омарское сельское поселение
22	Отарское сельское поселение
23	Рагозинское сельское поселение
24	Секинесское сельское поселение
25	Сокольское сельское поселение
26	Среднекирменское сельское поселение
27	Суньское сельское поселение
28	Тавельское сельское поселение
29	Уразбахтинское сельское поселение
30	Урманчеевское сельское поселение
31	Усалинское сельское поселение
32	Шадчинское сельское поселение
33	Шемяковское сельское поселение
34	Якинское сельское поселение";

2) в приложении 2:

а) в абзаце втором слово "Сабинским," исключить;

б) в абзаце семнадцатом слова "на стыке границ Мамадышского, Кукморского муниципальных районов и Абдинского чересполосного участка Тюлячинского муниципального района" заменить словами "на стыке границ Мамадышского, Кукморского и Тюлячинского муниципальных районов";

в) абзац восемнадцатый изложить в следующей редакции:

"Граница муниципального образования "Мамадышский муниципальный район" по смежеству с муниципальным образованием "Тюлячинский муниципальный район" проходит от узловой точки 5(52) в общем направлении на юго-запад по границам лесных кварталов 16, 15, 17, 20, 27, 26, 25, 24, 23 Абдинского участкового лесничества Государственного бюджетного учреждения Республики Татарстан "Кзыл-Юлдузское лесничество" до северного угла лесного квартала 22 данного лесничества, идет в том же направлении по северной и северо-западной границам данного лесного квартала, не доходя 4 м до его северо-западного угла, далее проходит на юго-восток 1,86 км по лесному кварталу 22, 520 м по лесному кварталу 30 данного лесничества, затем идет на юго-запад 640 м, 1,06 км на запад, 740 м на юго-запад и 320 м на юго-восток по лесному кварталу 29 данного лесничества, далее проходит на юго-запад 1,66 км, на юг 630 м по лесному кварталу 28 данного лесничества, пересекая профилированную автодорогу, затем на юго-запад 1,58 км по лесному кварталу 36 данного лесничества, 2,18 км по лесному кварталу 72 данного лесничества, далее идет на юг 540 м по данному лесному кварталу, пересекая пересыхающие ручьи, 380 м по лесному кварталу 74 данного лесничества, пересекая пересыхающий ручей, затем проходит на запад 325 м по данному лесному кварталу до узловой точки 1(53), расположенной в 5,835 км на северо-запад от деревни Верхний Арняш на стыке границ Мамадышского, Рыбно-Слободского и Тюлячинского муниципальных районов.";

г) абзац девятнадцатый признать утратившим силу;

д) в абзаце двадцать первом слова "на юг 600 м" заменить словами "на юг 596 м";

3) в приложении 4:

а) в абзаце втором слово ", Сабинским" исключить;

б) в абзаце шестом слова "точки 1(53), расположенной в 5,8 км на северо-запад от деревни Верхний Арняш на стыке границ Албайского сельского поселения, Рыбно-Слободского и Сабинского муниципальных районов" заменить

словами "точки 1(53), расположенной в 5,835 км на северо-запад от деревни Верхний Арняш на стыке границ Албайского сельского поселения, Рыбно-Слободского и Тюлячинского муниципальных районов";

в) абзац седьмой признать утратившим силу;

г) в абзаце восьмом слова "точки 2(52А)" заменить словами "точки 1(53)".

Статья 5

Изменить границы территорий муниципального образования "Рыбно-Слободский муниципальный район" и входящего в его состав муниципального образования "Шеморбашское сельское поселение" по смежеству с муниципальным образованием "Мамадышский муниципальный район" и муниципальным образованием "Тюлячинский муниципальный район" согласно приложению к настоящему Закону.

Статья 6

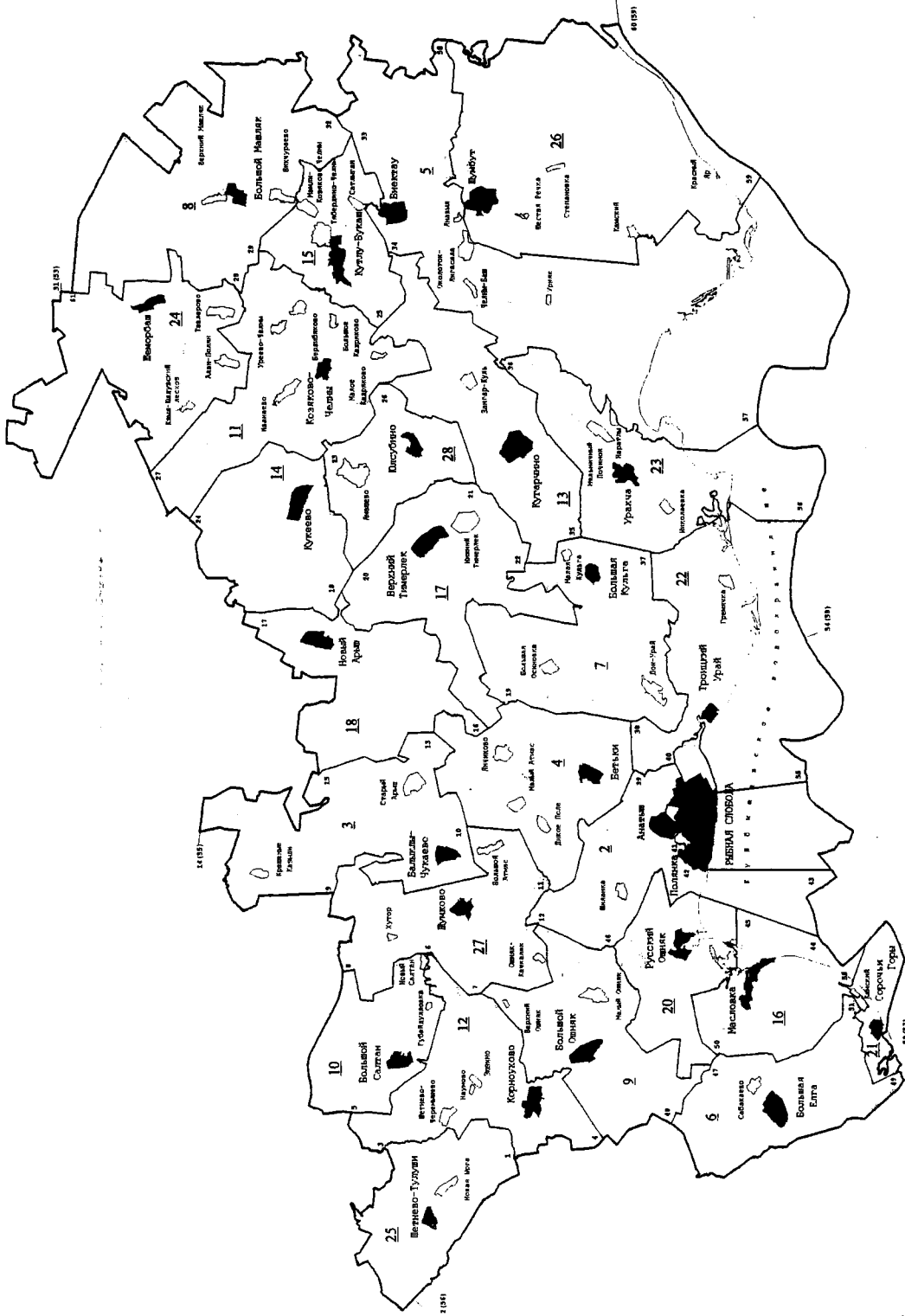
Внести в Закон Республики Татарстан от 31 января 2005 года № 37-ЗРТ "Об установлении границ территорий и статусе муниципального образования "Рыбно-Слободский муниципальный район" и муниципальных образований в его составе" (Ведомости Государственного Совета Татарстана, 2005, № 1 (III часть); 2008, № 11 (I часть) следующие изменения:

1) приложение 1 изложить в следующей редакции:

Карта-схема

границ муниципальных образований, входящих в состав
муниципального образования
"Рыбно-Слободский муниципальный район"

"Приложение 1
к Закону Республики Татарстан
"Об установлении границ территорий
и статусе муниципального образования
"Рыбно-Слободский муниципальный район"
и муниципальных образований в его составе"



Условные обозначения

- граница муниципального района
- 10 - номер угловой точки
- границы поселений в их номера
- населенные пункты
- административный центр муниципального района
- центр поселения

Описание смежных границ
муниципального района

- Липовский муниципальный район
- Пестречинский муниципальный район
- Троицкий муниципальный район
- Мамалинский муниципальный район
- Чистопольский муниципальный район
- Алексеевский муниципальный район

- 52 (57) - 2 (56)
- 2 (56) - 14 (55)
- 14 (55) - 31 (53)
- 31 (53) - 60 (59)
- 60 (59) - 54 (58)
- 54 (58) - 52 (57)

Городское и сельские поселения,
входящие в состав муниципального образования
"Рыбно-Слободский муниципальный район"

№ на карте-схеме	Муниципальное образование
1	поселок городского типа Рыбная Слобода
2	Анатышское сельское поселение
3	Балыклы-Чукаевское сельское поселение
4	Бетьковское сельское поселение
5	Биектауское сельское поселение
6	Большеелгинское сельское поселение
7	Большекульгинское сельское поселение
8	Большемашляжское сельское поселение
9	Большеошняжское сельское поселение
10	Большесалтанское сельское поселение
11	Козяково-Челнинское сельское поселение
12	Корноуховское сельское поселение
13	Кугарчинское сельское поселение
14	Кукеевское сельское поселение
15	Кутлу-Букашское сельское поселение
16	Масловское сельское поселение
17	Нижнетимерлекское сельское поселение
18	Новоарышское сельское поселение
19	Полянское сельское поселение
20	Русско-Ошняжское сельское поселение
21	Сорочье-Горское сельское поселение
22	Троицко-Урайское сельское поселение
23	Урахчинское сельское поселение
24	Шеморбашское сельское поселение
25	Шетнево-Тулушское сельское поселение
26	Шумбутское сельское поселение
27	Шумковское сельское поселение
28	Юлсубинское сельское поселение";

2) в приложении 2:

а) в абзаце втором слово "Сабинским," исключить;

б) абзацы четвертый – шестой признать утратившими силу;

в) абзац восьмой изложить в следующей редакции:

"– от узловой точки 31(53), расположенной в 4,046 км на северо-восток от села Шеморбаш на стыке границ Мамадышского, Сабинского и Тюлячинского муниципальных районов, по лесному кварталу 40 Тюлячинского участкового лесничества Государственного бюджетного учреждения Республики Татарстан "Кзыл-Юлдузское лесничество" на запад 540 м, на север 430 м, на запад 880 м, затем в том же направлении 4 м и на север 4 м по лесному кварталу 39 данного лесничества, далее идет в юго-западном направлении 3,196 км до точки, расположенной в западном углу лесного квартала 29 Государственного бюджетного учреждения Республики Татарстан "Кзыл-Юлдузское лесничество";";

г) в абзаце двадцать восьмом слова "на юг 600 м" заменить словами "на юг 596 м";

3) в приложении 26:

а) в абзаце втором слово ", Сабинским" исключить;

б) в абзаце четвертом слова "точки 30(54), расположенной на северо-восточном углу 39 лесного квартала Тюлячинского участкового лесничества Государственного бюджетного учреждения Республики Татарстан "Кзыл-Юлдузское лесничество" в 4,5 км на северо-запад от села Шеморбаш на стыке границ Шеморбашского сельского поселения, Сабинского и Тюлячинского муниципальных районов" заменить словами "точки 31(53), расположенной в 4,046 км на северо-восток от села Шеморбаш на стыке границ Шеморбашского сельского поселения, Мамадышского и Тюлячинского муниципальных районов";

в) абзац пятый признать утратившим силу.

Статья 7

Внести в Закон Республики Татарстан от 31 января 2005 года № 38-ЗРТ "Об установлении границ территорий и статусе муниципального образования "Сабинский муниципальный район" и муниципальных образований в его составе" (Ведомости Государственного Совета Татарстана, 2005, № 1 (III часть); 2008, № 10 (I часть) следующие изменения:

1) приложение 1 изложить в следующей редакции:

Карта-схема

**границ муниципальных образований, входящих в состав
муниципального образования
"Сабинский муниципальный район"**

"Приложение 1
к Закону Республики Татарстан
"Об установлении границ территорий
и статусе муниципального образования
"Сабинский муниципальный район"
и муниципальных образований в его составе"



Условные обозначения

- граница муниципального района
- номер узловой точки
- границы поселений и их номера
- населенные пункты
- административный центр муниципального района
- центр поселения

**Описание смежных границ
муниципального района**

- 21 (49) - 1 (50) - Арский муниципальный район
- 1 (50) - 2 (51) - Балтасийский муниципальный район
- 2 (51) - 39 (51a) - Кукморский муниципальный район
- 39 (51a) - 21 (49) - Тюлячинский муниципальный район

Городское и сельские поселения,
входящие в состав муниципального образования
"Сабинский муниципальный район"

№ на карте-схеме	Муниципальное образование
1	поселок городского типа Богатые Сабы
2	Арташское сельское поселение
3	Большекибьячинское сельское поселение
4	Большеныртинское сельское поселение
5	Большешинарское сельское поселение
6	Верхнесиметское сельское поселение
7	Евлаштауское сельское поселение
8	Изминское сельское поселение
9	Иштуганское сельское поселение
10	Кильдебякское сельское поселение
11	Корсабашское сельское поселение
12	Мешинское сельское поселение
13	Мичанское сельское поселение
14	Нижнешитцинское сельское поселение
15	Сатышевское сельское поселение
16	Староикшурминское сельское поселение
17	Тимершикское сельское поселение
18	Шеморданское сельское поселение
19	Шикшинское сельское поселение
20	Юлбатское сельское поселение";

2) в приложении 2:

а) в абзаце втором слова "Мамадышским, Рыбно-Слободским," исключить;

б) абзац восемнадцатый изложить в следующей редакции:

"– далее граница проходит 4,2 км в юго-восточном направлении до узловой точки 39(51а), расположенной на стыке границ Кукморского, Сабинского и Тюлячинского муниципальных районов.";

в) абзацы девятнадцатый – двадцать шестой признать утратившими силу;

г) абзац двадцать седьмой изложить в следующей редакции:

"Граница муниципального образования "Сабинский муниципальный район" по смежеству с муниципальным образованием "Тюлячинский муниципальный район" проходит от узловой точки 39(51а) на запад по южной границе лесных кварталов 4, 3, 2 Абдинского участкового лесничества Государственного бюджетного учреждения Республики Татарстан "Кзыл-Юлдузское лесничество", далее идет на северо-запад 1,46 км по сельскохозяйственным угодьям до пересыхающего ручья, проходит вниз по течению данного ручья 560 м, затем идет на юго-запад 530 м по сельскохозяйственным угодьям, 350 м по восточной границе лесной полосы, 150 м по сельскохозяйственным угодьям до пересыхающего ручья, проходит вверх по течению данного ручья 1,0 км, далее идет ломаной линией на юго-восток 930 м по сельскохозяйственным угодьям, 670 м по восточной границе лесной полосы, затем проходит по сельскохозяйственным угодьям 405 м на восток, 960 м на юго-восток, 3,6 км на юго-запад, далее в том же направлении 610 м по восточной границе лесной полосы, 330 м по сельскохозяйственным угодьям, 160 м по восточной границе лесной полосы, 260 м по сельскохозяйственным угодьям, 940 м по восточной границе лесной полосы, 45 м по сельскохозяйственным угодьям, затем идет ломаной линией на юго-восток 780 м по сельскохозяйственным угодьям, 710 м по днищу оврага до реки Нысы, проходит вверх по течению данной реки 85 м до устья впадающего в данную реку ручья, идет вверх по течению данного ручья 190 м, далее проходит на северо-восток 265 м по автодороге до деревни Ташлиярово, огибает данную деревню по южной и восточной границам, затем идет на северо-восток 480 м по автодороге, далее идет 110 м вверх по течению пересыхающего ручья, затем на юго-восток 1,27 км по сельскохозяйственным угодьям, пересекая автодорогу Тюлячи – Мамадыш, до северо-западного угла лесного квартала 22 Абдинского участкового лесничества Государственного бюджетного учреждения Республики Татарстан "Кзыл-Юлдузское лесничество", далее проходит на юго-восток 1,87 км по западной границе данного лесного квартала, 530 м по западной границе лесного квартала 30 данного лесничества, затем на юго-запад 640 м по северо-восточной границе лесного квартала 29 данного лесничества, далее идет на запад 1,08 км, на юго-запад 740 м и на юго-восток 340 м по северной и западной границам данного лесного квартала, затем проходит на юго-запад 1,66 км по северо-западной границе и на юг 625 м по западной границе лесного квартала 28 данного лесничества, далее на юго-запад 1,58 км по северо-западной границе лесного квартала 36 данного лесничества, затем в том же направлении 2,18 км по северо-западной и на юг 550 м по западной границам лесного квартала 72 данного лесничества, пересекая ручьи, далее идет на юг 395 м и на запад 320 м по северо-западной границе лесного квартала 74 данного лесничества до северо-восточного угла лесного квартала 40 Тюлячинского участкового лесничества Государственного бюджетного учреждения Республики Татарстан "Кзыл-Юлдузское лесничество", затем проходит на запад 550 м, на север 440 м и на запад 900 м по северной границе данного лесного квартала, далее идет в северном направлении 5,6 км, пересекая автодорогу Тюлячи – Мамадыш в 2,5 км западнее населенного пункта Большие Кибячи Сабинского муниципального района, до реки Нысы, затем по руслу этой реки вниз по течению до слияния с рекой Мешей;"

3) в приложении 5:

а) в абзаце втором слова ", Мамадышским, Рыбно-Слободским и Тюлячинским муниципальными районами" заменить словами "и Тюлячинским муниципальным районом";

б) абзац шестой изложить в следующей редакции:

"Граница Большекибьячинского сельского поселения по смежеству с Тюлячинским муниципальным районом проходит от узловой точки 40 по границе Сабинского муниципального района до узловой точки 42.";

в) абзацы седьмой и восьмой признать утратившими силу;

4) в приложении 6:

а) в абзаце четвертом слова "узловой точки 39(52)" заменить словами "узловой точки 39(51a)";

б) абзац седьмой изложить в следующей редакции:

"Граница Большеныртинского сельского поселения по смежеству с Тюлячинским муниципальным районом проходит от узловой точки 39(51a) на северо-запад по границе Сабинского муниципального района до узловой точки 38.".

Статья 8

Внести в приложение 2 к Закону Республики Татарстан от 31 января 2005 года № 27-ЗРТ "Об установлении границ территорий и статусе муниципального образования "Кукморский муниципальный район" и муниципальных образований в его составе" (Ведомости Государственного Совета Татарстана, 2005, № 1 (II часть); 2008, № 12 (IV часть) следующие изменения:

1) в абзаце втором слова "муниципальными районами и Абдинским чересполосным участком Тюлячинского муниципального района" заменить словами "и Тюлячинским муниципальными районами";

2) в абзаце семнадцатом слова "на стыке границ Кукморского, Сабинского муниципальных районов и Абдинского чересполосного участка Тюлячинского муниципального района, находящегося в восточном углу лесного массива Государственного бюджетного учреждения Республики Татарстан "Кзыл-Юлдузское лесничество" у реки Нысы" заменить словами "на стыке границ Кукморского, Сабинского и Тюлячинского муниципальных районов";

3) абзац восемнадцатый изложить в следующей редакции:

"Граница муниципального образования "Кукморский муниципальный район" по смежеству с муниципальным образованием "Тюлячинский муниципальный район" проходит от узловой точки 62(51а) вниз по течению реки Нысы на расстояние 3,0 км, затем в восточном направлении 2,1 км до узловой точки 63(52).".

Статья 9

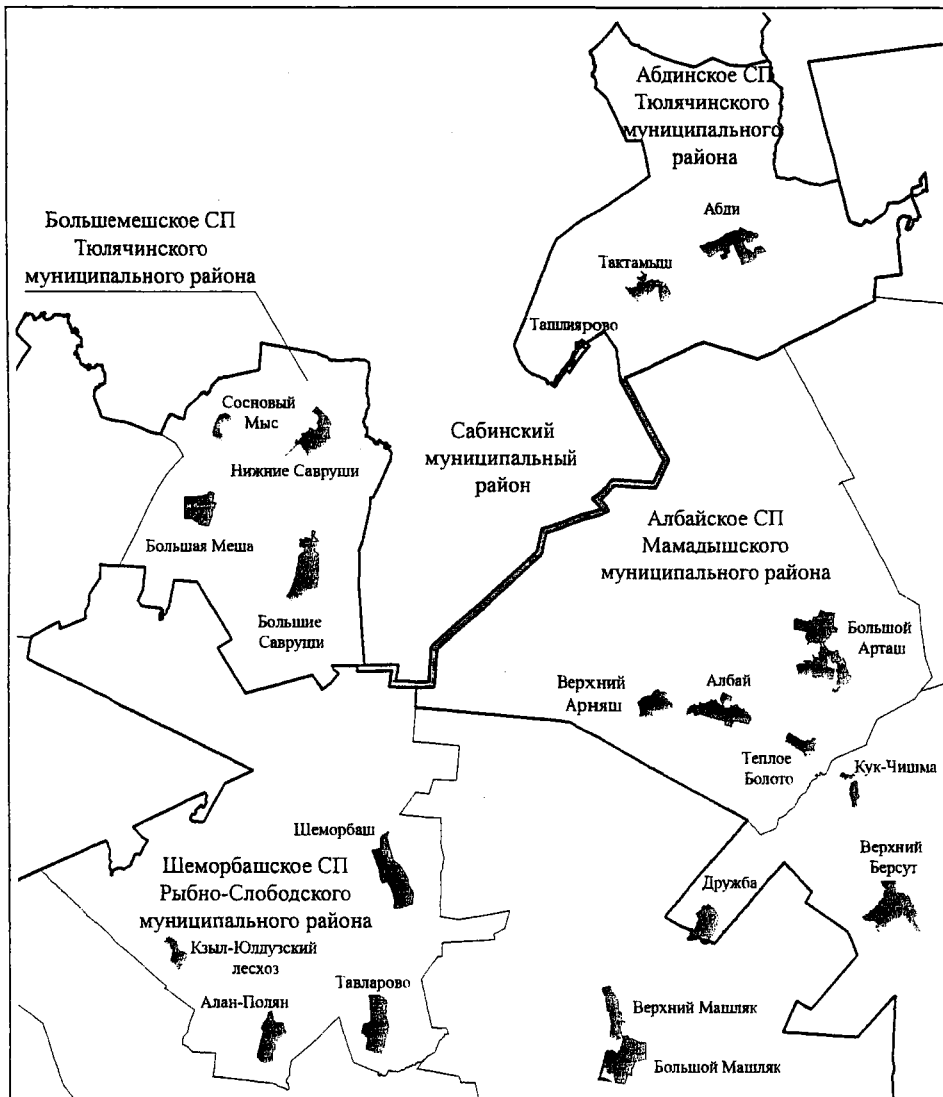
Настоящий Закон вступает в силу со дня его официального опубликования.

Президент
Республики Татарстан






Р.Н. Минниханов

Приложение к Закону Республики Татарстан
 "Об изменении границ территорий Тюлячинского,
 Мамадышского, Рыбно-Слободского муниципальных
 районов и входящих в их состав отдельных
 муниципальных образований, а также внесении
 изменений в отдельные законодательные акты
 Республики Татарстан об установлении
 границ территорий и статусе муниципальных
 образований"

Карта-схема
 изменения границ муниципальных образований
 "Тюлячинский муниципальный район",
 "Мамадышский муниципальный район" и
 "Рыбно-Слободский муниципальный район"



Условные обозначения

-  границы районов
-  границы поселений
-  населенный пункт
-  территория Албайского сельского поселения Мамадышского муниципального района, включаемая в состав территории Абдинского сельского поселения Тюлячинского муниципального района
-  территория Шеморбашского сельского поселения Рыбно-Слободского муниципального района, включаемая в состав территории Абдинского сельского поселения Тюлячинского муниципального района