

# JABATAN PENGAIRAN DAN SALIRAN SEBERANG PERAI SELATAN

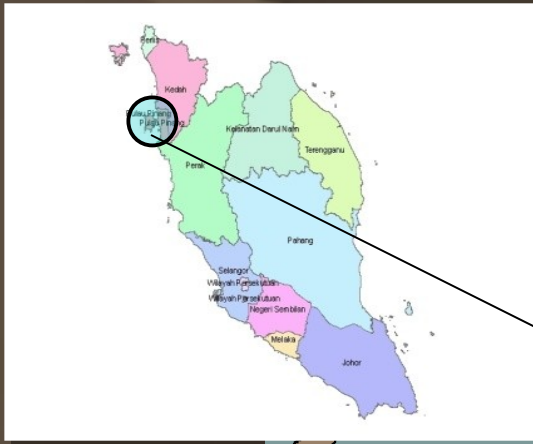


**PROFIL DAERAH**

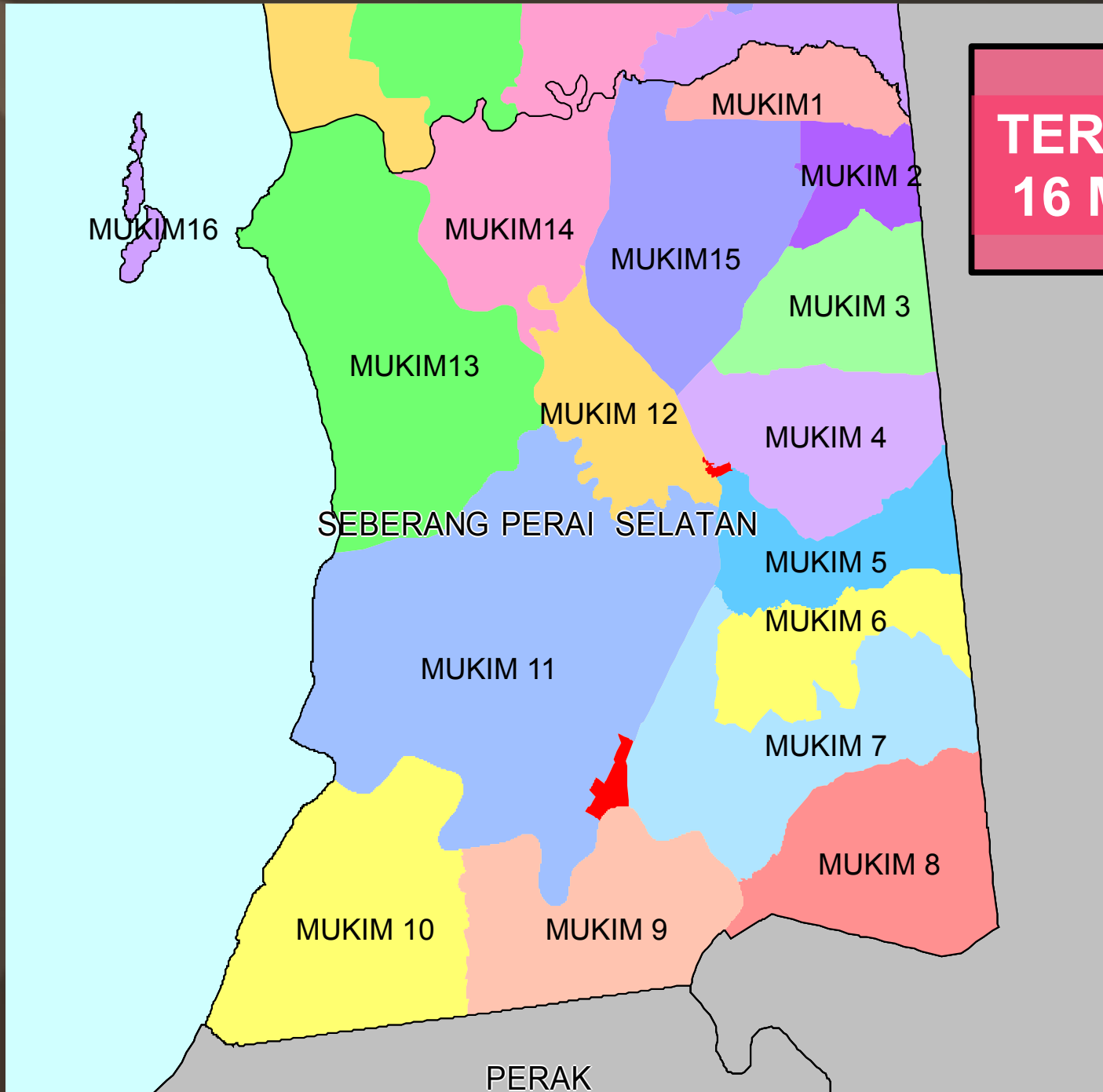
## 2. MAKLUMAT ASAS DAERAH

<b>KELUASAN</b>	<b>:</b>	<b>242 KM PERSEGI</b>
<b>JUMLAH PENDUDUK</b>	<b>:</b>	<b>120,000.00 ORANG</b>
<b>BILANGAN MUKIM</b>	<b>:</b>	<b>16</b>
<b>PIHAK BERKUASA TEMPATAN</b>	<b>:</b>	<b>MPSP DAN PDTSPS</b>
<b>JUMLAH KAWASAN PARLIMEN DAN DUN</b>	<b>:</b>	<b>PARLIMEN</b> <b>1. PARLIMEN NIBONG TEBAL</b> <b>2. PARLIMEN BATU KAWAN</b>  <b>DUN</b> <b>1. BUKIT TAMBUN</b> <b>2. JAWI</b> <b>3. SUNGAI BAKAP</b> <b>4. SUNGAI ACHEH</b>
<b>AKTIVITI GUNATANAH</b>	<b>:</b>	<b>&gt;57% PEMBANGUNAN</b> <b>&lt;43% KAWASAN BELUM DIBANGUNKAN.</b>

# KEDUDUKAN DAERAH



# KAWASAN MENGIKUT MUKIM



**TERDAPAT  
16 MUKIM**

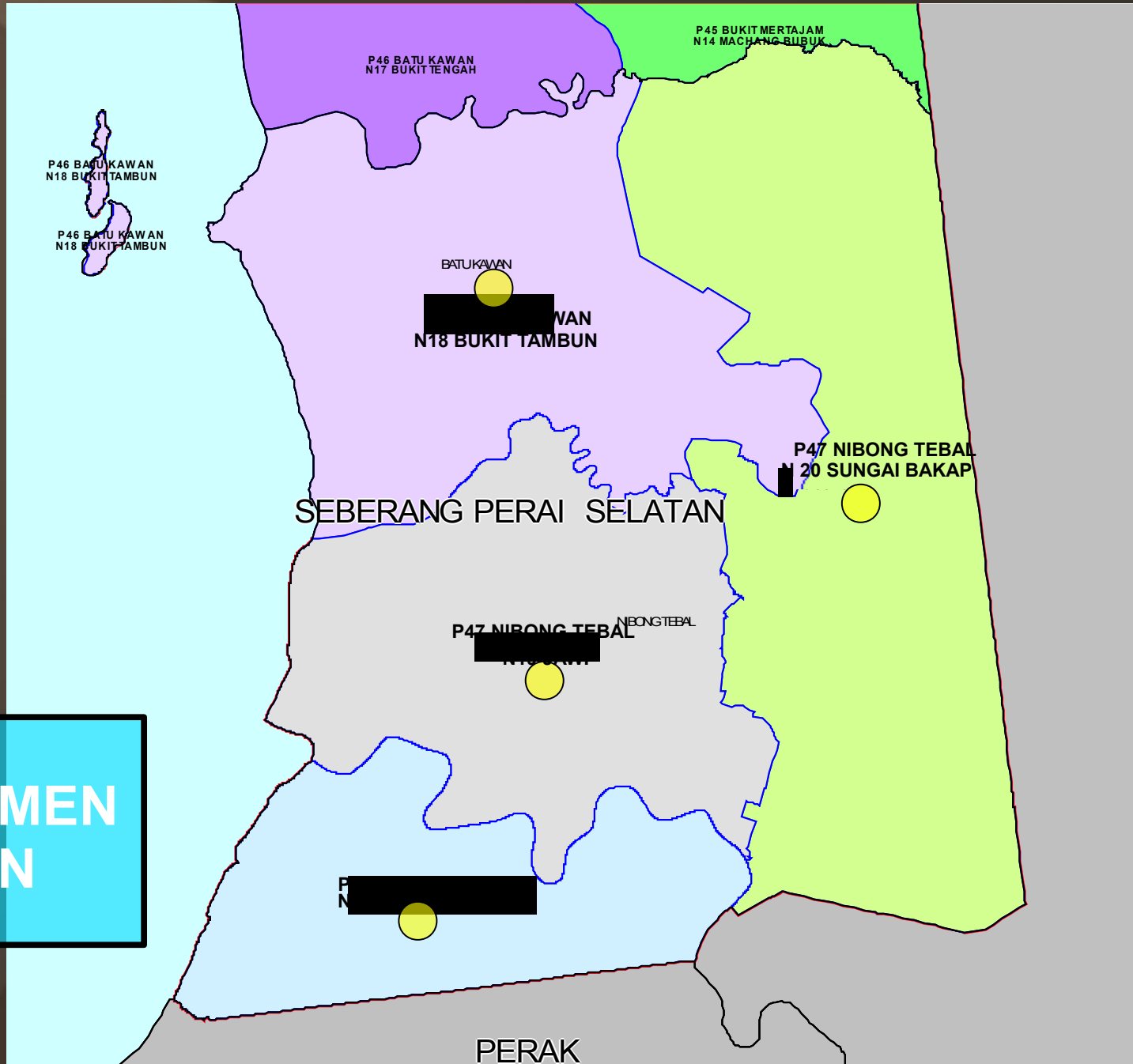
# KELUASAN KAWASAN MENGIKUT MUKIM

Bandar	Luas				
	Batu persegi	Km persegi	Hektar	Ekar	Meter persegi
Nibong Tebal	0.25999974	0.6734	67.34	166.4008	673,400.00
Sungai Bakap	0.04266405	0.1105	11.05	27.3051	110,500.00
<b>JUMLAH</b>	<b>0.30266379</b>	<b>0.7839</b>	<b>78.39</b>	<b>193.7059</b>	<b>783,900.00</b>

MUKIM	Luas				
	Batu persegi	Km persegi	Hektar	Ekar	Meter persegi
1	2.35999764	6.1124	611.24	1510.4070	6,112,400.00
2	1.87999812	4.8692	486.92	1203.2056	4,869,200.00
3	3.97999602	10.3082	1,030.82	2547.2119	10,308,200.00
4	5.15999484	13.3644	1,336.44	3302.4154	13,364,400.00
5	3.40999659	8.8319	883.19	2182.4102	8,831,900.00
6	3.50999649	9.0909	909.09	2246.4105	9,090,900.00
7	6.97995441	18.0781	1,807.81	4467.1961	18,078,100.00
8	5.92995546	15.3586	1,535.86	3795.1930	15,358,600.00
9	6.20995518	16.0838	1,608.38	3974.3938	16,083,800.00
10	8.19995319	21.2379	2,123.79	5247.9998	21,237,900.00
11	17.59990518	45.5838	4,558.38	11264.0031	45,583,800.00
12	3.71999628	9.6348	963.48	2380.8111	9,634,800.00
13	11.00995038	28.5158	2,851.58	7046.4082	28,515,800.00
14	5.34995604	13.8564	1,385.64	3423.9913	13,856,400.00
15	7.38605439	19.1299	1,912.99	4727.1016	19,129,900.00
16	0.44999955	1.1655	116.55	288.0013	1,165,500.00
<b>JUMLAH</b>	<b>93.13565976</b>	<b>241.2216</b>	<b>24,122.16</b>	<b>59,607.1600</b>	<b>241,221,600.00</b>

<b>JUMLAH SPS</b>	<b>93.43832355</b>	<b>242.0055</b>	<b>24,200.55</b>	<b>59,800.8659</b>	<b>242,005,500.00</b>
-------------------	--------------------	-----------------	------------------	--------------------	-----------------------

# PARLIMEN DAN DUN DI DAERAH SEBERANG PERAI SELATAN



**2 PARLIMEN  
4 DUN**

# MAKLUMAT PARLIMEN DAN DUN

PARLIMEN BATU KAWAN (P46) : Y.B TUAN PROF DR. RAMASAMY A/L PALANISAMY

DUN BUKIT TAMBUN (N18) : Y.B TUAN LAW CHOO KIANG

PARLIMEN NIBONG TEBAL (P47) : Y.B TUAN TAN TEE BENG

DUN JAWI (N19) : Y.B TUAN TAN BENG HUAT

DUN SUNGAI BAKAP (N20) : Y.B TUAN MAKTAR BIN HJ. SHAPEE

DUN SUNGAI ACHEH (N21) : Y.B DATO' MAHMUD BIN ZAKARIA

**MAKLUMAT  
BASIN  
DALAM  
DAERAH  
SEBERANG  
PERAI  
SELATAN**

**LEMBANGAN  
SG. JUNJONG**

**LEMBANGAN  
SG. JAWI**

SEBERANG PERAI SELATAN

**LEMBANGAN  
SG. KERIAN**



## MAKLUMAT ASAS LEMBANGAN UTAMA

Lembangan utama : Sg Kerian

Keluasan Keseluruhan : 75.4 km<sup>2</sup>

Senarai sub lembangan bagi lembangan  
Sungai Kerian

Sub-Lembangan	Panjang Sungai (km)	Keluasan (km <sup>2</sup> )	Lebar (Julat ) (m)
Sungai Setar	3.74	64	19.30
Sungai Permatang Keling	1.76	77	11.03
Sungai Kecil	4.00	17.7	9.75

## IVENTORI LEMBANGAN SUNGAI UTAMA

Maklumat inventori infrastruktur seperti parit monsun, kolam takungan, jambatan, pembentung, siren (amaran banjir), stesen hidrologi dan lain-lain

Bil.	Struktur	Jumlah
1.	Pintu air	7
2.	Barrage	1
3.	Siren (amaran banjir)	1
4.	Rumah Pam	4
5.	Stesen telemetrik	1

# ***JPS DAERAH SEBERANG PERAI SELATAN***

<b>JURUTERA DAERAH</b>	<b>= 1 ORANG</b>
<b>PENOLONG JURUTERA</b>	<b>= 1 ORANG</b>
<b>JURUTEKNIK KANAN</b>	<b>= 4 ORANG</b>
<b>JURUTEKNIK</b>	<b>= 2 ORANG</b>
<b>JUMLAH</b>	<b>----- 8 ORANG -----</b>



JD

PJD

LEMBANGAN SUNGAI  
JAWI  
(EN. ISA)

SUB – 1

- 1.Sg Bakap@ Sg. Jawi
- 2.Sg. Duri @ Sg. Jawi
- 3.Sg. Baung @ Sg. Jawi
- 4.Sg. Bakar Arang @ Sg. Jawi

LEMBANGAN SUNGAI  
JUNJUNG  
( EN. PHILLIP )

SUB – 2

- 1.Sg. Tasek Junjung @ Sg. Junjung
- 2.Sg. Binjai @ Sg. Junjung
- 3.Sg. Tasek Cempedak @ Sg. Junjung
- 4.Sg. Tok Dahaman @ Sg. Junjung
- 5.Sg. Simpang Ampat @ Sg. Junjung

LEMBANGAN SUNGAI  
KERIAN  
( EN.AZIZ)

SUB – 3

- 1.Sg. Setar@ Sg. Kerian
- 2.Sg. Permatang Keling@ Sg. Kerian
- 3.Sg. Kechil@ Sg. Kerian