
















Distrito Local	Nombre	Casilla	Listado Nominal				Votos Válidos	Nulos + No Registrados	Votos Totales
1	MINERAL DEL MONTE	0713B	473	84	98	0	182	13	195
1	MINERAL DEL MONTE	0713C1	473	58	144	0	202	8	210
1	MINERAL DEL MONTE	0714B	550	76	116	0	192	5	197
1	MINERAL DEL MONTE	0714C1	551	100	108	0	208	3	211
1	MINERAL DEL MONTE	0715B	661	102	178	0	280	10	290
1	MINERAL DEL MONTE	0715C1	662	98	173	0	271	12	283
1	MINERAL DEL MONTE	0716B	568	109	156	0	265	9	274
1	MINERAL DEL MONTE	0716C1	568	100	168	0	268	8	276
1	MINERAL DEL MONTE	0717B	403	72	127	0	199	2	201
1	MINERAL DEL MONTE	0717C1	403	92	124	0	216	9	225
1	MINERAL DEL MONTE	0718B	564	75	156	0	231	6	237
1	MINERAL DEL MONTE	0718C1	564	88	155	0	243	11	254
1	MINERAL DEL MONTE	0719B	544	88	140	0	228	4	232
1	MINERAL DEL MONTE	0719C1	544	77	131	0	208	8	216
1	MINERAL DEL MONTE	0720B	513	76	138	0	214	10	224
1	MINERAL DEL MONTE	0720C1	514	91	150	0	241	0	241
1	MINERAL DEL MONTE	0720C2	514	101	154	0	255	7	262
1	MINERAL DEL MONTE	0721B	538	111	177	0	288	2	290
1	MINERAL DEL MONTE	0722B	201	31	66	0	97	13	110
1	MINERAL DEL MONTE	0723B	452	92	128	0	220	9	229
1	MINERAL DEL MONTE	0723C1	453	92	131	0	223	14	237
1	MINERAL DEL MONTE	0724B	215	50	61	0	111	5	116
TOTAL MINERAL DEL MONTE			10928	1863	2979	0	4842	168	5010
1	PACHUCA PONIENTE	0832B	517	104	93	0	197	10	207
1	PACHUCA PONIENTE	0832C1	517	95	91	0	186	12	198
1	PACHUCA PONIENTE	0833B	475	106	121	0	227	17	244
1	PACHUCA PONIENTE	0833C1	475	102	105	0	207	9	216
1	PACHUCA PONIENTE	0834B	450	114	99	0	213	10	223
1	PACHUCA PONIENTE	0835B	669	145	139	0	284	11	295
1	PACHUCA PONIENTE	0836B	566	125	124	0	249	12	261
1	PACHUCA PONIENTE	0839B	614	158	125	0	283	12	295
1	PACHUCA PONIENTE	0840B	462	89	117	0	206	16	222
1	PACHUCA PONIENTE	0840C1	463	100	109	0	209	14	223

Distrito Local	Nombre	Casilla	Listado Nominal				Votos Válidos	Nulos + No Registrados	Votos Totales
1	PACHUCA PONIENTE	0841B	615	132	127	0	259	13	272
1	PACHUCA PONIENTE	0842B	712	215	163	0	378	6	384
1	PACHUCA PONIENTE	0846B	398	93	101	0	194	6	200
1	PACHUCA PONIENTE	0846C1	399	78	96	0	174	6	180
1	PACHUCA PONIENTE	0847B	444	108	111	0	219	9	228
1	PACHUCA PONIENTE	0847C1	445	94	96	0	190	8	198
1	PACHUCA PONIENTE	0848B	518	138	93	0	231	15	246
1	PACHUCA PONIENTE	0848C1	518	125	106	0	231	0	231
1	PACHUCA PONIENTE	0848C2	518	129	111	0	240	13	253
1	PACHUCA PONIENTE	0849B	538	131	135	0	266	18	284
1	PACHUCA PONIENTE	0850B	509	181	114	0	295	19	314
1	PACHUCA PONIENTE	0850C1	510	169	138	0	307	8	315
1	PACHUCA PONIENTE	0850C2	510	168	137	0	305	17	322
1	PACHUCA PONIENTE	0851B	645	190	194	0	384	17	401
1	PACHUCA PONIENTE	0851C1	646	224	155	0	379	15	394
1	PACHUCA PONIENTE	0852B	740	190	111	0	301	4	305
1	PACHUCA PONIENTE	0852C1	741	177	125	0	302	14	316
1	PACHUCA PONIENTE	0852C2	741	184	121	0	305	24	329
1	PACHUCA PONIENTE	0852C3	741	180	122	0	302	18	320
1	PACHUCA PONIENTE	0852C4	741	151	118	0	269	12	281
1	PACHUCA PONIENTE	0852C5	741	147	124	0	271	13	284
1	PACHUCA PONIENTE	0852C6	741	175	100	0	275	30	305
1	PACHUCA PONIENTE	0852C7	741	168	118	0	286	17	303
1	PACHUCA PONIENTE	0853B	702	174	144	0	318	14	332
1	PACHUCA PONIENTE	0853C1	703	209	145	0	354	18	372
1	PACHUCA PONIENTE	0854B	516	153	126	0	279	12	291
1	PACHUCA PONIENTE	0854C1	516	136	120	0	256	15	271
1	PACHUCA PONIENTE	0854C2	516	153	115	0	268	13	281
1	PACHUCA PONIENTE	0855B	723	195	168	0	363	12	375
1	PACHUCA PONIENTE	0855C1	723	241	128	0	369	4	373
1	PACHUCA PONIENTE	0856B	505	128	112	0	240	16	256
1	PACHUCA PONIENTE	0856C1	505	134	108	0	242	3	245
1	PACHUCA PONIENTE	0856C2	506	157	104	0	261	2	263
1	PACHUCA PONIENTE	0857B	576	168	110	0	278	22	300

Distrito Local	Nombre	Casilla	Listado Nominal				Votos Válidos	Nulos + No Registrados	Votos Totales
1	PACHUCA PONIENTE	0857C1	576	137	139	0	276	14	290
1	PACHUCA PONIENTE	0858B	652	160	166	0	326	27	353
1	PACHUCA PONIENTE	0859B	672	159	117	0	276	12	288
1	PACHUCA PONIENTE	0860B	457	133	73	0	206	16	222
1	PACHUCA PONIENTE	0860C1	457	137	82	0	219	10	229
1	PACHUCA PONIENTE	0861B	656	203	122	0	325	13	338
1	PACHUCA PONIENTE	0861S	0	192	205	0	397	3	400
1	PACHUCA PONIENTE	0872B	682	208	140	0	348	13	361
1	PACHUCA PONIENTE	0873B	556	165	158	0	323	19	342
1	PACHUCA PONIENTE	0873C1	557	180	134	0	314	9	323
1	PACHUCA PONIENTE	0874B	404	113	85	0	198	12	210
1	PACHUCA PONIENTE	0874C1	404	120	113	0	233	6	239
1	PACHUCA PONIENTE	0875B	452	136	127	0	263	8	271
1	PACHUCA PONIENTE	0875C1	453	141	144	0	285	14	299
1	PACHUCA PONIENTE	0876B	749	242	164	0	406	24	430
1	PACHUCA PONIENTE	0876C1	749	266	159	0	425	17	442
1	PACHUCA PONIENTE	0877B	594	174	131	0	305	14	319
1	PACHUCA PONIENTE	0877C1	594	161	133	0	294	10	304
1	PACHUCA PONIENTE	0878B	683	192	129	0	321	13	334
1	PACHUCA PONIENTE	0878C1	683	205	158	0	363	11	374
1	PACHUCA PONIENTE	0878C2	684	218	169	0	387	11	398
1	PACHUCA PONIENTE	0879B	722	197	136	0	333	24	357
1	PACHUCA PONIENTE	0879C1	723	189	147	0	336	19	355
1	PACHUCA PONIENTE	0879C2	723	198	141	0	339	14	353
1	PACHUCA PONIENTE	0879C3	723	185	135	0	320	7	327
1	PACHUCA PONIENTE	0879C4	723	209	135	0	344	10	354
1	PACHUCA PONIENTE	0880B	747	205	146	0	351	12	363
1	PACHUCA PONIENTE	0880C1	747	176	164	0	340	17	357
1	PACHUCA PONIENTE	0880C2	748	191	135	0	326	20	346
1	PACHUCA PONIENTE	0880C3	748	191	149	0	340	2	342
1	PACHUCA PONIENTE	0880C4	748	201	136	0	337	24	361
1	PACHUCA PONIENTE	0880E	641	154	139	0	293	22	315
1	PACHUCA PONIENTE	0880E1	641	188	113	0	301	23	324
1	PACHUCA PONIENTE	0880E2	641	154	148	0	302	14	316

Distrito Local	Nombre	Casilla	Listado Nominal				Votos Válidos	Nulos + No Registrados	Votos Totales
1	PACHUCA PONIENTE	0880E3	641	183	128	0	311	21	332
1	PACHUCA PONIENTE	0880E4	641	144	135	0	279	18	297
1	PACHUCA PONIENTE	0880E5	642	152	118	0	270	12	282
1	PACHUCA PONIENTE	0881B	624	194	137	0	331	16	347
1	PACHUCA PONIENTE	0881C1	625	172	145	0	317	20	337
1	PACHUCA PONIENTE	0882B	592	187	148	0	335	16	351
1	PACHUCA PONIENTE	0882C1	592	153	162	0	315	15	330
1	PACHUCA PONIENTE	0883B	386	102	109	0	211	12	223
1	PACHUCA PONIENTE	0883C1	387	99	76	0	175	5	180
1	PACHUCA PONIENTE	0884B	394	115	119	0	234	12	246
1	PACHUCA PONIENTE	0884C1	395	111	121	0	232	12	244
1	PACHUCA PONIENTE	0885B	592	177	156	0	333	0	333
1	PACHUCA PONIENTE	0885C1	593	174	167	0	341	9	350
1	PACHUCA PONIENTE	0886B	382	131	100	0	231	8	239
1	PACHUCA PONIENTE	0886C1	382	116	108	0	224	10	234
1	PACHUCA PONIENTE	0887B	647	186	154	0	340	13	353
1	PACHUCA PONIENTE	0887C1	648	211	159	0	370	12	382
1	PACHUCA PONIENTE	0888B	555	167	132	0	299	18	317
1	PACHUCA PONIENTE	0888C1	555	178	134	0	312	25	337
1	PACHUCA PONIENTE	0889B	376	122	94	0	216	15	231
1	PACHUCA PONIENTE	0889C1	376	123	104	0	227	16	243
1	PACHUCA PONIENTE	0890B	470	163	111	0	274	16	290
1	PACHUCA PONIENTE	0890C1	470	172	100	0	272	10	282
1	PACHUCA PONIENTE	0891B	452	135	99	0	234	8	242
1	PACHUCA PONIENTE	0891C1	452	155	85	0	240	10	250
1	PACHUCA PONIENTE	0892B	538	158	172	0	330	9	339
1	PACHUCA PONIENTE	0893B	372	137	107	0	244	7	251
1	PACHUCA PONIENTE	0905B	650	203	153	0	356	15	371
1	PACHUCA PONIENTE	0906B	653	219	176	0	395	22	417
1	PACHUCA PONIENTE	0907B	408	131	114	0	245	15	260
1	PACHUCA PONIENTE	0907C1	409	149	106	0	255	16	271
1	PACHUCA PONIENTE	0908B	436	121	126	0	247	7	254
1	PACHUCA PONIENTE	0908C1	437	124	102	0	226	10	236
1	PACHUCA PONIENTE	0909B	514	190	153	0	343	9	352

Distrito Local	Nombre	Casilla	Listado Nominal				Votos Válidos	Nulos + No Registrados	Votos Totales
1	PACHUCA PONIENTE	0909C1	515	166	157	0	323	6	329
1	PACHUCA PONIENTE	0909C2	515	176	140	0	316	12	328
1	PACHUCA PONIENTE	0910B	553	168	112	0	280	10	290
1	PACHUCA PONIENTE	0910C1	553	164	92	0	256	13	269
1	PACHUCA PONIENTE	0910C2	553	167	101	0	268	17	285
1	PACHUCA PONIENTE	0911B	675	158	145	0	303	14	317
1	PACHUCA PONIENTE	0911C1	675	157	147	0	304	9	313
1	PACHUCA PONIENTE	0911C2	676	178	123	0	301	20	321
1	PACHUCA PONIENTE	0912B	505	144	115	0	259	17	276
1	PACHUCA PONIENTE	0912C1	505	155	108	0	263	16	279
1	PACHUCA PONIENTE	0912C2	506	166	107	0	273	9	282
1	PACHUCA PONIENTE	0913B	554	161	88	0	249	7	256
1	PACHUCA PONIENTE	0913C1	554	156	89	0	245	8	253
1	PACHUCA PONIENTE	0913C2	555	140	83	0	223	7	230
1	PACHUCA PONIENTE	0914B	687	144	149	0	293	13	306
1	PACHUCA PONIENTE	0914C1	687	169	125	0	294	15	309
1	PACHUCA PONIENTE	0914C2	688	169	126	0	295	16	311
1	PACHUCA PONIENTE	0915B	566	140	90	0	230	22	252
1	PACHUCA PONIENTE	0915C1	566	121	90	0	211	12	223
1	PACHUCA PONIENTE	0915C2	567	149	92	0	241	6	247
1	PACHUCA PONIENTE	0916B	613	165	112	0	277	5	282
1	PACHUCA PONIENTE	0916C1	613	144	112	0	256	15	271
1	PACHUCA PONIENTE	0916C2	614	184	109	0	293	11	304
1	PACHUCA PONIENTE	0917B	666	145	107	0	252	9	261
1	PACHUCA PONIENTE	0917C1	666	175	106	0	281	16	297
1	PACHUCA PONIENTE	0917C2	666	156	106	0	262	9	271
1	PACHUCA PONIENTE	0917C3	667	168	115	0	283	14	297
1	PACHUCA PONIENTE	0917C4	667	172	114	0	286	10	296
1	PACHUCA PONIENTE	0917C5	667	187	101	0	288	16	304
1	PACHUCA PONIENTE	0917E	610	126	90	0	216	6	222
1	PACHUCA PONIENTE	0917E1	611	103	99	0	202	7	209
1	PACHUCA PONIENTE	0917E2	611	95	99	0	194	11	205
1	PACHUCA PONIENTE	0917E3	611	123	87	0	210	7	217
1	PACHUCA PONIENTE	0917E4	611	127	93	0	220	13	233

Distrito Local	Nombre	Casilla	Listado Nominal				Votos Válidos	Nulos + No Registrados	Votos Totales
1	PACHUCA PONIENTE	0917E5	592	137	96	0	233	15	248
1	PACHUCA PONIENTE	0917E6	593	129	99	0	228	8	236
1	PACHUCA PONIENTE	0918B	588	150	102	0	252	8	260
1	PACHUCA PONIENTE	0918C1	589	127	97	0	224	20	244
1	PACHUCA PONIENTE	0918C2	589	150	92	0	242	10	252
1	PACHUCA PONIENTE	0918C3	589	162	98	0	260	9	269
1	PACHUCA PONIENTE	0919B	619	174	110	0	284	18	302
1	PACHUCA PONIENTE	0919C1	619	162	94	0	256	18	274
1	PACHUCA PONIENTE	0919C2	620	176	127	0	303	12	315
1	PACHUCA PONIENTE	0920B	651	198	161	0	359	24	383
1	PACHUCA PONIENTE	0920C1	652	175	166	0	341	17	358
1	PACHUCA PONIENTE	0940B	725	134	135	0	269	14	283
1	PACHUCA PONIENTE	0940C1	725	137	136	0	273	10	283
1	PACHUCA PONIENTE	0940C2	726	154	155	0	309	13	322
1	PACHUCA PONIENTE	0941B	612	124	128	0	252	10	262
1	PACHUCA PONIENTE	0941C1	613	132	125	0	257	14	271
1	PACHUCA PONIENTE	0942B	548	166	126	0	292	18	310
1	PACHUCA PONIENTE	0942C1	549	152	137	0	289	12	301
1	PACHUCA PONIENTE	0944B	604	160	148	0	308	17	325
1	PACHUCA PONIENTE	0944C1	604	149	163	0	312	17	329
1	PACHUCA PONIENTE	0944C2	605	137	151	0	288	23	311
1	PACHUCA PONIENTE	0954B	741	179	126	0	305	15	320
1	PACHUCA PONIENTE	0954C1	741	180	137	0	317	14	331
1	PACHUCA PONIENTE	0954C2	741	176	119	0	295	16	311
1	PACHUCA PONIENTE	0954C3	741	176	122	0	298	0	298
1	PACHUCA PONIENTE	0954C4	741	198	132	0	330	17	347
1	PACHUCA PONIENTE	0954C5	741	190	128	0	318	4	322
1	PACHUCA PONIENTE	0954C6	742	162	103	0	265	21	286
1	PACHUCA PONIENTE	0956B	627	167	124	0	291	10	301
1	PACHUCA PONIENTE	0956C1	627	143	118	0	261	11	272
1	PACHUCA PONIENTE	0956C2	627	152	108	0	260	9	269
1	PACHUCA PONIENTE	0956C3	627	136	120	0	256	19	275
1	PACHUCA PONIENTE	0957B	702	215	121	0	336	13	349
1	PACHUCA PONIENTE	0957C1	702	173	169	0	342	15	357




Distrito Local	Nombre	Casilla	Listado Nominal				Votos Válidos	Nulos + No Registrados	Votos Totales
1	PACHUCA PONIENTE	0957C2	702	221	133	0	354	11	365
1	PACHUCA PONIENTE	0957C3	702	212	119	0	331	17	348
1	PACHUCA PONIENTE	0957C4	702	183	136	0	319	0	319
1	PACHUCA PONIENTE	0958B	539	189	113	0	302	6	308
1	PACHUCA PONIENTE	0958C1	540	153	107	0	260	14	274
1	PACHUCA PONIENTE	0958C2	540	158	111	0	269	3	272
1	PACHUCA PONIENTE	0959B	615	168	93	0	261	12	273
1	PACHUCA PONIENTE	0959C1	616	152	103	0	255	9	264
1	PACHUCA PONIENTE	0959C2	616	149	106	0	255	10	265
1	PACHUCA PONIENTE	0959C3	616	147	98	0	245	7	252
1	PACHUCA PONIENTE	0959C4	616	145	121	0	266	18	284
TOTAL PACHUCA PONIENTE			113290	30394	23543	0	53937	2455	56392
1	SAN AGUSTIN TLAXIACA	1008B	662	174	159	0	333	7	340
1	SAN AGUSTIN TLAXIACA	1008C1	663	176	146	0	322	16	338
1	SAN AGUSTIN TLAXIACA	1008C2	663	159	138	0	297	11	308
1	SAN AGUSTIN TLAXIACA	1009B	742	209	184	0	393	12	405
1	SAN AGUSTIN TLAXIACA	1009C1	743	220	169	0	389	8	397
1	SAN AGUSTIN TLAXIACA	1010B	687	202	161	0	363	14	377
1	SAN AGUSTIN TLAXIACA	1010C1	687	194	159	0	353	12	365
1	SAN AGUSTIN TLAXIACA	1010C2	688	182	133	0	315	20	335
1	SAN AGUSTIN TLAXIACA	1011B	614	172	138	0	310	6	316
1	SAN AGUSTIN TLAXIACA	1011C1	615	158	149	0	307	9	316
1	SAN AGUSTIN TLAXIACA	1011C2	615	171	124	0	295	8	303
1	SAN AGUSTIN TLAXIACA	1012B	608	110	216	0	326	11	337
1	SAN AGUSTIN TLAXIACA	1013B	553	156	111	0	267	7	274
1	SAN AGUSTIN TLAXIACA	1013C1	554	120	153	0	273	12	285
1	SAN AGUSTIN TLAXIACA	1013C2	554	124	116	0	240	5	245
1	SAN AGUSTIN TLAXIACA	1014B	705	142	149	0	291	4	295
1	SAN AGUSTIN TLAXIACA	1014C1	705	150	169	0	319	10	329
1	SAN AGUSTIN TLAXIACA	1015B	612	149	130	0	279	7	286
1	SAN AGUSTIN TLAXIACA	1015C1	613	147	131	0	278	6	284
1	SAN AGUSTIN TLAXIACA	1016B	575	149	108	0	257	8	265
1	SAN AGUSTIN TLAXIACA	1016C1	575	143	105	0	248	0	248

Distrito Local	Nombre	Casilla	Listado Nominal				Votos Válidos	Nulos + No Registrados	Votos Totales
1	SAN AGUSTIN TLAXIACA	1016C2	576	145	108	0	253	11	264
1	SAN AGUSTIN TLAXIACA	1017B	672	140	138	0	278	6	284
1	SAN AGUSTIN TLAXIACA	1018B	261	64	57	0	121	13	134
1	SAN AGUSTIN TLAXIACA	1019B	395	69	112	0	181	5	186
1	SAN AGUSTIN TLAXIACA	1020B	665	127	170	0	297	17	314
1	SAN AGUSTIN TLAXIACA	1020C1	666	123	143	0	266	18	284
1	SAN AGUSTIN TLAXIACA	1021B	547	114	109	0	223	11	234
1	SAN AGUSTIN TLAXIACA	1021C1	548	150	105	0	255	4	259
1	SAN AGUSTIN TLAXIACA	1022B	628	128	183	0	311	9	320
1	SAN AGUSTIN TLAXIACA	1023B	684	72	168	0	240	18	258
1	SAN AGUSTIN TLAXIACA	1024B	369	57	94	0	151	10	161
1	SAN AGUSTIN TLAXIACA	1025B	575	120	93	0	213	12	225
TOTAL SAN AGUSTIN TLAXIACA			20019	4716	4528	0	9244	327	9571
							0		
TOTAL DISTRITO I			144237	36973	31050	N/R	68023	2950	70973




Distrito Local	Nombre	Casilla	Listado Nominal				Votos Válidos	Nulos + No Registrados	Votos Totales
2	EPAZOYUCAN	0358B	698	157	170	0	327	13	340
2	EPAZOYUCAN	0358C1	699	151	162	0	313	13	326
2	EPAZOYUCAN	0359B	531	107	149	0	256	11	267
2	EPAZOYUCAN	0359C1	532	120	131	0	251	14	265
2	EPAZOYUCAN	0360B	586	119	137	0	256	16	272
2	EPAZOYUCAN	0360C1	586	100	155	0	255	8	263
2	EPAZOYUCAN	0361B	399	74	107	0	181	20	201
2	EPAZOYUCAN	0361C1	400	87	124	0	211	10	221
2	EPAZOYUCAN	0362B	352	67	129	0	196	14	210
2	EPAZOYUCAN	0363B	543	139	108	0	247	8	255
2	EPAZOYUCAN	0363C1	543	123	131	0	254	3	257
2	EPAZOYUCAN	0363C2	543	134	130	0	264	7	271
2	EPAZOYUCAN	0364B	361	59	138	0	197	8	205
2	EPAZOYUCAN	0365B	436	100	121	0	221	11	232
2	EPAZOYUCAN	0366B	113	13	52	0	65	4	69
2	EPAZOYUCAN	0367B	389	80	152	0	232	2	234
2	EPAZOYUCAN	0367C1	389	84	124	0	208	11	219
2	EPAZOYUCAN	0368B	541	144	90	0	234	12	246
2	EPAZOYUCAN	0368C1	541	119	99	0	218	17	235
2	EPAZOYUCAN	0368C2	541	102	124	0	226	10	236
TOTAL EPAZOYUCAN			9723	2079	2533	0	4612	212	4824
2	MINERAL DE LA REFORMA	0725B	672	165	175	0	340	20	360
2	MINERAL DE LA REFORMA	0725C1	672	142	193	0	335	20	355
2	MINERAL DE LA REFORMA	0725C2	673	155	141	0	296	23	319
2	MINERAL DE LA REFORMA	0725E	707	154	119	0	273	6	279
2	MINERAL DE LA REFORMA	0725E10	708	198	104	0	302	13	315
2	MINERAL DE LA REFORMA	0725E11	708	165	107	0	272	14	286
2	MINERAL DE LA REFORMA	0725E1	707	140	134	0	274	7	281
2	MINERAL DE LA REFORMA	0725E2	707	147	115	0	262	15	277
2	MINERAL DE LA REFORMA	0725E3	707	148	131	0	279	16	295
2	MINERAL DE LA REFORMA	0725E4	707	146	123	0	269	0	269
2	MINERAL DE LA REFORMA	0725E5	707	152	121	0	273	14	287




Distrito Local	Nombre	Casilla	Listado Nominal				Votos Válidos	Nulos + No Registrados	Votos Totales
2	MINERAL DE LA REFORMA	0725E6	707	155	116	0	271	7	278
2	MINERAL DE LA REFORMA	0725E7	708	143	105	0	248	17	265
2	MINERAL DE LA REFORMA	0725E8	708	133	118	0	251	9	260
2	MINERAL DE LA REFORMA	0725E9	708	120	115	0	235	8	243
2	MINERAL DE LA REFORMA	0726B	673	157	181	0	338	17	355
2	MINERAL DE LA REFORMA	0726C1	674	157	138	0	295	15	310
2	MINERAL DE LA REFORMA	0726C2	674	151	200	0	351	14	365
2	MINERAL DE LA REFORMA	0727B	654	146	135	0	281	10	291
2	MINERAL DE LA REFORMA	0727C1	654	153	107	0	260	12	272
2	MINERAL DE LA REFORMA	0727C2	654	133	122	0	255	7	262
2	MINERAL DE LA REFORMA	0727C3	654	132	100	0	232	10	242
2	MINERAL DE LA REFORMA	0727C4	654	138	104	0	242	12	254
2	MINERAL DE LA REFORMA	0728B	613	131	116	0	247	10	257
2	MINERAL DE LA REFORMA	0728C1	613	150	99	0	249	8	257
2	MINERAL DE LA REFORMA	0728C2	613	137	121	0	258	17	275
2	MINERAL DE LA REFORMA	0728C3	613	126	116	0	242	16	258
2	MINERAL DE LA REFORMA	0729B	734	196	133	0	329	14	343
2	MINERAL DE LA REFORMA	0729C1	734	163	141	0	304	18	322
2	MINERAL DE LA REFORMA	0729C2	735	171	122	0	293	15	308
2	MINERAL DE LA REFORMA	0730B	525	132	98	0	230	4	234
2	MINERAL DE LA REFORMA	0730C1	525	111	136	0	247	12	259
2	MINERAL DE LA REFORMA	0730C2	525	107	120	0	227	9	236
2	MINERAL DE LA REFORMA	0731B	591	145	128	0	273	15	288
2	MINERAL DE LA REFORMA	0731C1	592	137	127	0	264	0	264
2	MINERAL DE LA REFORMA	0731C2	592	160	110	0	270	12	282
2	MINERAL DE LA REFORMA	0731C3	592	169	113	0	282	16	298
2	MINERAL DE LA REFORMA	0731E	633	151	126	0	277	6	283
2	MINERAL DE LA REFORMA	0731E1	633	165	106	0	271	9	280
2	MINERAL DE LA REFORMA	0731E2	633	169	109	0	278	13	291
2	MINERAL DE LA REFORMA	0731E3	633	185	113	0	298	10	308
2	MINERAL DE LA REFORMA	0731E4	634	162	132	0	294	16	310
2	MINERAL DE LA REFORMA	0731E5	634	167	129	0	296	12	308
2	MINERAL DE LA REFORMA	0731E6	691	191	121	0	312	0	312
2	MINERAL DE LA REFORMA	0731E7	691	150	144	0	294	24	318




Distrito Local	Nombre	Casilla	Listado Nominal				Votos Válidos	Nulos + No Registrados	Votos Totales
2	MINERAL DE LA REFORMA	0731E8	692	182	143	0	325	18	343
2	MINERAL DE LA REFORMA	0732B	516	164	105	0	269	12	281
2	MINERAL DE LA REFORMA	0732C1	516	144	109	0	253	16	269
2	MINERAL DE LA REFORMA	0732C2	517	145	103	0	248	12	260
2	MINERAL DE LA REFORMA	0733B	412	132	89	0	221	12	233
2	MINERAL DE LA REFORMA	0733C1	412	128	116	0	244	9	253
2	MINERAL DE LA REFORMA	0734B	681	181	114	0	295	19	314
2	MINERAL DE LA REFORMA	0734C1	681	153	105	0	258	20	278
2	MINERAL DE LA REFORMA	0734C2	681	163	122	0	285	10	295
2	MINERAL DE LA REFORMA	0734C3	681	173	129	0	302	14	316
2	MINERAL DE LA REFORMA	0734C4	681	173	121	0	294	0	294
2	MINERAL DE LA REFORMA	0734C5	682	179	114	0	293	8	301
2	MINERAL DE LA REFORMA	0735B	477	159	112	0	271	8	279
2	MINERAL DE LA REFORMA	0735C1	477	130	145	0	275	13	288
2	MINERAL DE LA REFORMA	0736B	635	188	153	0	341	16	357
2	MINERAL DE LA REFORMA	0736C1	635	201	141	0	342	19	361
2	MINERAL DE LA REFORMA	0737B	704	176	120	0	296	11	307
2	MINERAL DE LA REFORMA	0737C1	704	157	119	0	276	13	289
2	MINERAL DE LA REFORMA	0737C2	704	156	128	0	284	16	300
2	MINERAL DE LA REFORMA	0737C3	705	165	114	0	279	7	286
2	MINERAL DE LA REFORMA	0737C4	705	144	137	0	281	15	296
2	MINERAL DE LA REFORMA	0738B	464	134	103	0	237	10	247
2	MINERAL DE LA REFORMA	0738C1	465	125	103	0	228	11	239
2	MINERAL DE LA REFORMA	0739B	688	172	127	0	299	17	316
2	MINERAL DE LA REFORMA	0739C1	688	188	142	0	330	7	337
2	MINERAL DE LA REFORMA	0739C2	688	153	137	0	290	14	304
2	MINERAL DE LA REFORMA	0739C3	688	180	128	0	308	7	315
2	MINERAL DE LA REFORMA	0739C4	688	169	129	0	298	14	312
2	MINERAL DE LA REFORMA	0739C5	688	157	113	0	270	12	282
2	MINERAL DE LA REFORMA	0739C6	688	170	145	0	315	8	323
2	MINERAL DE LA REFORMA	0739C7	689	178	131	0	309	9	318
2	MINERAL DE LA REFORMA	0739C8	689	167	137	0	304	0	304
2	MINERAL DE LA REFORMA	0739C9	689	154	135	0	289	15	304
2	MINERAL DE LA REFORMA	0739E	625	159	133	0	292	10	302




Distrito Local	Nombre	Casilla	Listado Nominal				Votos Válidos	Nulos + No Registrados	Votos Totales
2	MINERAL DE LA REFORMA	0739E1	625	149	107	0	256	19	275
2	MINERAL DE LA REFORMA	0739E2	625	131	113	0	244	11	255
2	MINERAL DE LA REFORMA	0739E3	625	130	122	0	252	14	266
2	MINERAL DE LA REFORMA	0739E4	658	161	127	0	288	5	293
2	MINERAL DE LA REFORMA	0739E5	658	154	137	0	291	9	300
2	MINERAL DE LA REFORMA	0739E6	658	141	111	0	252	10	262
2	MINERAL DE LA REFORMA	0739E7	659	141	117	0	258	0	258
2	MINERAL DE LA REFORMA	0739E8	659	146	119	0	265	4	269
2	MINERAL DE LA REFORMA	0740B	655	168	100	0	268	15	283
2	MINERAL DE LA REFORMA	0740C1	655	112	122	0	234	18	252
2	MINERAL DE LA REFORMA	0740C2	655	137	117	0	254	15	269
2	MINERAL DE LA REFORMA	0740C3	656	137	116	0	253	7	260
2	MINERAL DE LA REFORMA	0741B	444	119	125	0	244	0	244
2	MINERAL DE LA REFORMA	0741C1	444	104	123	0	227	13	240
2	MINERAL DE LA REFORMA	0929B	599	155	141	0	296	19	315
2	MINERAL DE LA REFORMA	0929C1	599	155	145	0	300	21	321
2	MINERAL DE LA REFORMA	0937B	422	134	96	0	230	9	239
2	MINERAL DE LA REFORMA	0937C1	423	108	121	0	229	8	237
2	MINERAL DE LA REFORMA	0938B	500	110	75	0	185	10	195
2	MINERAL DE LA REFORMA	1708B	478	129	103	0	232	11	243
2	MINERAL DE LA REFORMA	1709B	493	155	94	0	249	19	268
2	MINERAL DE LA REFORMA	1709C1	494	160	98	0	258	11	269
2	MINERAL DE LA REFORMA	1710B	520	208	80	0	288	21	309
2	MINERAL DE LA REFORMA	1710C1	521	178	109	0	287	23	310
2	MINERAL DE LA REFORMA	1710C2	521	203	120	0	323	19	342
2	MINERAL DE LA REFORMA	1711B	430	103	79	0	182	5	187
2	MINERAL DE LA REFORMA	1711C1	430	116	61	0	177	11	188
2	MINERAL DE LA REFORMA	1712B	548	103	96	0	199	4	203
2	MINERAL DE LA REFORMA	1712C1	548	104	117	0	221	8	229
2	MINERAL DE LA REFORMA	1713B	483	98	84	0	182	3	185
2	MINERAL DE LA REFORMA	1713C1	484	94	89	0	183	7	190
2	MINERAL DE LA REFORMA	1714B	547	147	147	0	294	7	301
2	MINERAL DE LA REFORMA	1715B	434	110	56	0	166	15	181
2	MINERAL DE LA REFORMA	1716B	607	183	159	0	342	9	351

Distrito Local	Nombre	Casilla	Listado Nominal				Votos Válidos	Nulos + No Registrados	Votos Totales
2	MINERAL DE LA REFORMA	1716C1	608	190	155	0	345	7	352
2	MINERAL DE LA REFORMA	1717B	518	143	68	0	211	11	222
2	MINERAL DE LA REFORMA	1717C1	518	118	88	0	206	7	213
2	MINERAL DE LA REFORMA	1717C2	519	125	92	0	217	8	225
TOTAL MINERAL DE LA REFORMA			71831	17563	13995	0	31558	1357	32915
2	PACHUCA ORIENTE	0742B	461	141	72	0	213	11	224
2	PACHUCA ORIENTE	0742C1	462	95	96	0	191	6	197
2	PACHUCA ORIENTE	0837B	445	103	85	0	188	14	202
2	PACHUCA ORIENTE	0837C1	445	99	88	0	187	12	199
2	PACHUCA ORIENTE	0838B	351	102	68	0	170	6	176
2	PACHUCA ORIENTE	0843B	474	105	79	0	184	9	193
2	PACHUCA ORIENTE	0843C1	475	126	88	0	214	12	226
2	PACHUCA ORIENTE	0844B	473	119	116	0	235	16	251
2	PACHUCA ORIENTE	0844C1	473	98	108	0	206	9	215
2	PACHUCA ORIENTE	0845B	562	151	99	0	250	11	261
2	PACHUCA ORIENTE	0862B	700	189	124	0	313	19	332
2	PACHUCA ORIENTE	0862S	0	217	174	0	391	9	400
2	PACHUCA ORIENTE	0863B	562	107	106	0	213	10	223
2	PACHUCA ORIENTE	0863C1	562	109	106	0	215	12	227
2	PACHUCA ORIENTE	0863C2	562	96	116	0	212	14	226
2	PACHUCA ORIENTE	0864B	731	151	125	0	276	16	292
2	PACHUCA ORIENTE	0865B	639	143	115	0	258	18	276
2	PACHUCA ORIENTE	0865C1	639	147	121	0	268	14	282
2	PACHUCA ORIENTE	0866B	651	151	108	0	259	11	270
2	PACHUCA ORIENTE	0866C1	651	176	102	0	278	25	303
2	PACHUCA ORIENTE	0867B	583	122	145	0	267	18	285
2	PACHUCA ORIENTE	0867C1	584	138	143	0	281	14	295
2	PACHUCA ORIENTE	0868B	596	135	114	0	249	15	264
2	PACHUCA ORIENTE	0868C1	597	98	133	0	231	13	244
2	PACHUCA ORIENTE	0869B	618	152	152	0	304	11	315
2	PACHUCA ORIENTE	0870B	661	127	120	0	247	17	264
2	PACHUCA ORIENTE	0871B	474	128	101	0	229	12	241
2	PACHUCA ORIENTE	0871C1	475	98	125	0	223	15	238

Distrito Local	Nombre	Casilla	Listado Nominal				Votos Válidos	Nulos + No Registrados	Votos Totales
2 PACHUCA ORIENTE		0894B	395	112	111	0	223	7	230
2 PACHUCA ORIENTE		0894C1	396	125	101	0	226	8	234
2 PACHUCA ORIENTE		0895B	504	89	128	0	217	12	229
2 PACHUCA ORIENTE		0895C1	504	137	99	0	236	10	246
2 PACHUCA ORIENTE		0896B	518	145	109	0	254	14	268
2 PACHUCA ORIENTE		0896C1	519	141	118	0	259	12	271
2 PACHUCA ORIENTE		0897B	717	177	128	0	305	18	323
2 PACHUCA ORIENTE		0897C1	718	226	126	0	352	11	363
2 PACHUCA ORIENTE		0898B	749	195	135	0	330	18	348
2 PACHUCA ORIENTE		0898C1	749	217	138	0	355	15	370
2 PACHUCA ORIENTE		0899B	487	142	96	0	238	20	258
2 PACHUCA ORIENTE		0899C1	487	139	96	0	235	9	244
2 PACHUCA ORIENTE		0900B	730	221	135	0	356	15	371
2 PACHUCA ORIENTE		0900C1	731	218	143	0	361	18	379
2 PACHUCA ORIENTE		0901B	538	146	112	0	258	19	277
2 PACHUCA ORIENTE		0901C1	538	160	133	0	293	14	307
2 PACHUCA ORIENTE		0902B	564	155	142	0	297	16	313
2 PACHUCA ORIENTE		0902C1	564	152	125	0	277	18	295
2 PACHUCA ORIENTE		0902C2	565	150	116	0	266	18	284
2 PACHUCA ORIENTE		0903B	529	166	120	0	286	10	296
2 PACHUCA ORIENTE		0903C1	530	138	113	0	251	16	267
2 PACHUCA ORIENTE		0904B	579	195	174	0	369	17	386
2 PACHUCA ORIENTE		0904C1	580	204	173	0	377	13	390
2 PACHUCA ORIENTE		0921B	569	197	132	0	329	11	340
2 PACHUCA ORIENTE		0921C1	570	222	127	0	349	14	363
2 PACHUCA ORIENTE		0922B	575	158	122	0	280	12	292
2 PACHUCA ORIENTE		0922C1	575	192	112	0	304	10	314
2 PACHUCA ORIENTE		0922C2	576	174	117	0	291	14	305
2 PACHUCA ORIENTE		0923B	731	197	160	0	357	19	376
2 PACHUCA ORIENTE		0923C1	731	191	184	0	375	15	390
2 PACHUCA ORIENTE		0924B	476	145	106	0	251	15	266
2 PACHUCA ORIENTE		0924C1	476	126	116	0	242	13	255
2 PACHUCA ORIENTE		0925B	604	174	118	0	292	19	311
2 PACHUCA ORIENTE		0925C1	605	165	104	0	269	24	293

Distrito Local	Nombre	Casilla	Listado Nominal				Votos Válidos	Nulos + No Registrados	Votos Totales
2 PACHUCA ORIENTE		0926B	460	142	109	0	251	16	267
2 PACHUCA ORIENTE		0926C1	461	147	102	0	249	17	266
2 PACHUCA ORIENTE		0927B	636	198	130	0	328	16	344
2 PACHUCA ORIENTE		0928B	591	213	128	0	341	15	356
2 PACHUCA ORIENTE		0928C1	592	219	126	0	345	9	354
2 PACHUCA ORIENTE		0930B	638	136	111	0	247	4	251
2 PACHUCA ORIENTE		0930C1	638	153	104	0	257	24	281
2 PACHUCA ORIENTE		0930C2	638	124	97	0	221	24	245
2 PACHUCA ORIENTE		0931B	696	122	113	0	235	41	276
2 PACHUCA ORIENTE		0931C1	697	122	114	0	236	28	264
2 PACHUCA ORIENTE		0932B	635	163	94	0	257	17	274
2 PACHUCA ORIENTE		0932C1	635	149	106	0	255	16	271
2 PACHUCA ORIENTE		0932C2	635	139	112	0	251	12	263
2 PACHUCA ORIENTE		0932C3	636	153	111	0	264	18	282
2 PACHUCA ORIENTE		0933B	632	206	161	0	367	19	386
2 PACHUCA ORIENTE		0933C1	632	214	154	0	368	19	387
2 PACHUCA ORIENTE		0933C2	632	186	183	0	369	0	369
2 PACHUCA ORIENTE		0933C3	632	202	169	0	371	12	383
2 PACHUCA ORIENTE		0934B	736	198	148	0	346	7	353
2 PACHUCA ORIENTE		0934C1	736	198	133	0	331	19	350
2 PACHUCA ORIENTE		0934C2	737	184	128	0	312	14	326
2 PACHUCA ORIENTE		0934C3	737	215	118	0	333	17	350
2 PACHUCA ORIENTE		0934C4	737	203	152	0	355	20	375
2 PACHUCA ORIENTE		0934C5	737	221	139	0	360	13	373
2 PACHUCA ORIENTE		0934E	575	174	138	0	312	7	319
2 PACHUCA ORIENTE		0934E1	575	178	105	0	283	15	298
2 PACHUCA ORIENTE		0934E2	575	173	145	0	318	6	324
2 PACHUCA ORIENTE		0934E3	575	173	154	0	327	13	340
2 PACHUCA ORIENTE		0935B	658	108	101	0	209	16	225
2 PACHUCA ORIENTE		0935C1	658	114	90	0	204	9	213
2 PACHUCA ORIENTE		0935C2	659	117	96	0	213	2	215
2 PACHUCA ORIENTE		0935C3	659	128	93	0	221	0	221
2 PACHUCA ORIENTE		0935C4	659	133	89	0	222	11	233
2 PACHUCA ORIENTE		0935C5	659	136	91	0	227	17	244

Distrito Local	Nombre	Casilla	Listado Nominal				Votos Válidos	Nulos + No Registrados	Votos Totales
2 PACHUCA ORIENTE		0936B	678	144	104	0	248	16	264
2 PACHUCA ORIENTE		0939B	606	179	128	0	307	7	314
2 PACHUCA ORIENTE		0939C1	607	145	154	0	299	13	312
2 PACHUCA ORIENTE		0939C2	607	162	154	0	316	14	330
2 PACHUCA ORIENTE		0939C3	607	162	125	0	287	6	293
2 PACHUCA ORIENTE		0943B	632	194	179	0	373	16	389
2 PACHUCA ORIENTE		0943C1	633	200	188	0	388	14	402
2 PACHUCA ORIENTE		0945B	741	221	153	0	374	17	391
2 PACHUCA ORIENTE		0946B	432	130	86	0	216	6	222
2 PACHUCA ORIENTE		0946C1	433	93	110	0	203	0	203
2 PACHUCA ORIENTE		0947B	414	94	94	0	188	5	193
2 PACHUCA ORIENTE		0947C1	415	106	94	0	200	11	211
2 PACHUCA ORIENTE		0948B	636	181	145	0	326	13	339
2 PACHUCA ORIENTE		0948C1	636	187	143	0	330	20	350
2 PACHUCA ORIENTE		0948C2	636	198	154	0	352	0	352
2 PACHUCA ORIENTE		0948C3	637	210	140	0	350	14	364
2 PACHUCA ORIENTE		0949B	565	148	121	0	269	9	278
2 PACHUCA ORIENTE		0949C1	565	165	118	0	283	6	289
2 PACHUCA ORIENTE		0950B	568	151	105	0	256	10	266
2 PACHUCA ORIENTE		0950C1	568	157	121	0	278	11	289
2 PACHUCA ORIENTE		0951B	637	185	135	0	320	9	329
2 PACHUCA ORIENTE		0951C1	638	163	140	0	303	18	321
2 PACHUCA ORIENTE		0951C2	638	161	127	0	288	22	310
2 PACHUCA ORIENTE		0951C3	638	162	137	0	299	13	312
2 PACHUCA ORIENTE		0952B	626	146	120	0	266	15	281
2 PACHUCA ORIENTE		0952C1	626	140	107	0	247	8	255
2 PACHUCA ORIENTE		0952C2	626	150	116	0	266	8	274
2 PACHUCA ORIENTE		0952C3	627	129	115	0	244	7	251
2 PACHUCA ORIENTE		0952C4	627	165	111	0	276	10	286
2 PACHUCA ORIENTE		0953B	668	165	182	0	347	10	357
2 PACHUCA ORIENTE		0953C1	669	172	146	0	318	13	331
2 PACHUCA ORIENTE		0955B	665	144	135	0	279	10	289
2 PACHUCA ORIENTE		0955C1	665	164	114	0	278	16	294
2 PACHUCA ORIENTE		0955C2	665	162	118	0	280	14	294

Distrito Local	Nombre	Casilla	Listado Nominal				Votos Válidos	Nulos + No Registrados	Votos Totales
2	PACHUCA ORIENTE	0955C3	665	154	120	0	274	10	284
2	PACHUCA ORIENTE	0955C4	665	160	108	0	268	14	282
2	PACHUCA ORIENTE	0955C5	666	146	138	0	284	7	291
2	PACHUCA ORIENTE	0960B	702	159	130	0	289	16	305
2	PACHUCA ORIENTE	0960C1	702	173	151	0	324	15	339
2	PACHUCA ORIENTE	0960C2	702	161	137	0	298	11	309
2	PACHUCA ORIENTE	0960C3	703	172	135	0	307	18	325
2	PACHUCA ORIENTE	0961B	612	196	164	0	360	12	372
2	PACHUCA ORIENTE	0961C1	613	205	168	0	373	11	384
2	PACHUCA ORIENTE	1718B	744	173	112	0	285	15	300
TOTAL PACHUCA ORIENTE			83778	22089	17324	0	39413	1866	41279
TOTAL DISTRITO II			165332	41731	33852	N/R	75583	3435	79018




Distrito Local	Nombre	Casilla	Listado Nominal				Votos Válidos	Nulos + No Registrados	Votos Totales
3	CUAUTEPEC DE HINOJOSA	0257B	594	98	109	0	207	20	227
3	CUAUTEPEC DE HINOJOSA	0257C1	594	94	106	0	200	21	221
3	CUAUTEPEC DE HINOJOSA	0257C2	595	130	124	0	254	6	260
3	CUAUTEPEC DE HINOJOSA	0257C3	595	118	84	0	202	14	216
3	CUAUTEPEC DE HINOJOSA	0258B	644	120	161	0	281	0	281
3	CUAUTEPEC DE HINOJOSA	0258C1	645	124	147	0	271	13	284
3	CUAUTEPEC DE HINOJOSA	0258C2	645	120	138	0	258	7	265
3	CUAUTEPEC DE HINOJOSA	0258C3	645	139	135	0	274	12	286
3	CUAUTEPEC DE HINOJOSA	0259B	531	97	163	0	260	7	267
3	CUAUTEPEC DE HINOJOSA	0259C1	531	88	170	0	258	9	267
3	CUAUTEPEC DE HINOJOSA	0259C2	532	101	145	0	246	12	258
3	CUAUTEPEC DE HINOJOSA	0260B	397	85	110	0	195	10	205
3	CUAUTEPEC DE HINOJOSA	0260C1	398	92	110	0	202	0	202
3	CUAUTEPEC DE HINOJOSA	0261B	714	115	162	0	277	9	286
3	CUAUTEPEC DE HINOJOSA	0261C1	714	101	176	0	277	12	289
3	CUAUTEPEC DE HINOJOSA	0262B	658	137	138	0	275	12	287
3	CUAUTEPEC DE HINOJOSA	0262C1	658	ANULADA POR EL TRIBUNAL ESTATAL ELECTORAL (JIN-IX-CHNU-004/2010 Y ACUMULADOS)					
3	CUAUTEPEC DE HINOJOSA	0262C2	658	124	157	0	281	14	295
3	CUAUTEPEC DE HINOJOSA	0263B	488	101	110	0	211	5	216
3	CUAUTEPEC DE HINOJOSA	0263C1	489	112	117	0	229	15	244
3	CUAUTEPEC DE HINOJOSA	0264B	641	98	145	0	243	12	255
3	CUAUTEPEC DE HINOJOSA	0264C1	642	83	184	0	267	6	273
3	CUAUTEPEC DE HINOJOSA	0264C2	642	89	173	0	262	12	274
3	CUAUTEPEC DE HINOJOSA	0264C3	642	83	167	0	250	13	263
3	CUAUTEPEC DE HINOJOSA	0265B	745	143	151	0	294	13	307
3	CUAUTEPEC DE HINOJOSA	0265C1	746	131	169	0	300	6	306
3	CUAUTEPEC DE HINOJOSA	0265C2	746	142	175	0	317	14	331
3	CUAUTEPEC DE HINOJOSA	0266B	476	58	130	0	188	16	204
3	CUAUTEPEC DE HINOJOSA	0266C1	477	69	111	0	180	14	194
3	CUAUTEPEC DE HINOJOSA	0267B	748	108	181	0	289	24	313
3	CUAUTEPEC DE HINOJOSA	0268B	424	31	134	0	165	11	176
3	CUAUTEPEC DE HINOJOSA	0269B	616	81	197	0	278	8	286
3	CUAUTEPEC DE HINOJOSA	0269C1	617	82	207	0	289	12	301

Distrito Local	Nombre	Casilla	Listado Nominal				Votos Válidos	Nulos + No Registrados	Votos Totales		
3	CUAUTEPEC DE HINOJOSA	0269C2	617	77	164	0	241	11	252		
3	CUAUTEPEC DE HINOJOSA	0269C3	617	80	182	0	262	10	272		
3	CUAUTEPEC DE HINOJOSA	0270B	504	100	115	0	215	6	221		
3	CUAUTEPEC DE HINOJOSA	0270C1	505	104	119	0	223	9	232		
3	CUAUTEPEC DE HINOJOSA	0270C2	505	110	120	0	230	5	235		
3	CUAUTEPEC DE HINOJOSA	0271B	615	103	128	0	231	15	246		
3	CUAUTEPEC DE HINOJOSA	0271C1	615	96	157	0	253	12	265		
3	CUAUTEPEC DE HINOJOSA	0271C2	615	107	127	0	234	14	248		
3	CUAUTEPEC DE HINOJOSA	0271C3	615	119	129	0	248	12	260		
3	CUAUTEPEC DE HINOJOSA	0272B	387	21	140	0	161	4	165		
3	CUAUTEPEC DE HINOJOSA	0272C1	387	24	127	0	151	2	153		
3	CUAUTEPEC DE HINOJOSA	0273B	730	141	178	0	319	11	330		
3	CUAUTEPEC DE HINOJOSA	0273C1	730	152	188	0	340	18	358		
3	CUAUTEPEC DE HINOJOSA	0273C2	730	161	154	0	315	17	332		
3	CUAUTEPEC DE HINOJOSA	0273C3	731	135	172	0	307	14	321		
3	CUAUTEPEC DE HINOJOSA	0274B	607	ANULADA POR EL TRIBUNAL ESTATAL ELECTORAL (JIN-IX-CHNU-004/2010 Y ACUMULADOS)							
3	CUAUTEPEC DE HINOJOSA	0274C1	607	56	197	0	253	27	280		
3	CUAUTEPEC DE HINOJOSA	0274C2	607	66	247	0	313	17	330		
3	CUAUTEPEC DE HINOJOSA	0274C3	607	42	261	0	303	26	329		
3	CUAUTEPEC DE HINOJOSA	0274C4	607	70	221	0	291	15	306		
3	CUAUTEPEC DE HINOJOSA	0275B	378	54	108	0	162	7	169		
3	CUAUTEPEC DE HINOJOSA	0275C1	379	52	114	0	166	6	172		
3	CUAUTEPEC DE HINOJOSA	0276B	721	78	140	0	218	24	242		
3	CUAUTEPEC DE HINOJOSA	0277B	633	89	177	0	266	16	282		
3	CUAUTEPEC DE HINOJOSA	0278B	747	83	188	0	271	28	299		
3	CUAUTEPEC DE HINOJOSA	0279B	545	124	141	0	265	16	281		
3	CUAUTEPEC DE HINOJOSA	0280B	577	125	127	0	252	9	261		
3	CUAUTEPEC DE HINOJOSA	0280C1	577	106	118	0	224	14	238		
TOTAL CUAUTEPEC DE HINOJOSA			36382	5769	8925	0	14694	724	15418		
3	SANTIAGO TULANTEPEC DE LUGO GU	1110B	623	106	142	0	248	8	256		
3	SANTIAGO TULANTEPEC DE LUGO GU	1110C1	623	123	138	0	261	7	268		
3	SANTIAGO TULANTEPEC DE LUGO GU	1110C2	624	125	149	0	274	13	287		
3	SANTIAGO TULANTEPEC DE LUGO GU	1110C3	624	112	131	0	243	16	259		

Distrito Local	Nombre	Casilla	Listado Nominal				Votos Válidos	Nulos + No Registrados	Votos Totales
3 SANTIAGO TULANTEPEC DE LUGO GU	1111B	679	178	150	0	328	9	337	
3 SANTIAGO TULANTEPEC DE LUGO GU	1111C1	679	198	146	0	344	9	353	
3 SANTIAGO TULANTEPEC DE LUGO GU	1111C2	679	183	178	0	361	13	374	
3 SANTIAGO TULANTEPEC DE LUGO GU	1112B	638	164	147	0	311	5	316	
3 SANTIAGO TULANTEPEC DE LUGO GU	1112C1	638	155	121	0	276	9	285	
3 SANTIAGO TULANTEPEC DE LUGO GU	1112C2	638	156	137	0	293	7	300	
3 SANTIAGO TULANTEPEC DE LUGO GU	1113B	588	126	121	0	247	5	252	
3 SANTIAGO TULANTEPEC DE LUGO GU	1113C1	588	127	130	0	257	16	273	
3 SANTIAGO TULANTEPEC DE LUGO GU	1113C2	589	110	108	0	218	6	224	
3 SANTIAGO TULANTEPEC DE LUGO GU	1114B	665	121	114	0	235	13	248	
3 SANTIAGO TULANTEPEC DE LUGO GU	1114C1	665	139	114	0	253	12	265	
3 SANTIAGO TULANTEPEC DE LUGO GU	1114C2	665	118	110	0	228	36	264	
3 SANTIAGO TULANTEPEC DE LUGO GU	1114C3	665	146	113	0	259	6	265	
3 SANTIAGO TULANTEPEC DE LUGO GU	1114C4	666	149	123	0	272	7	279	
3 SANTIAGO TULANTEPEC DE LUGO GU	1114C5	666	143	106	0	249	10	259	
3 SANTIAGO TULANTEPEC DE LUGO GU	1115B	342	45	129	0	174	7	181	
3 SANTIAGO TULANTEPEC DE LUGO GU	1116B	690	150	84	0	234	12	246	
3 SANTIAGO TULANTEPEC DE LUGO GU	1116C1	690	149	121	0	270	9	279	
3 SANTIAGO TULANTEPEC DE LUGO GU	1116C2	691	128	147	0	275	5	280	
3 SANTIAGO TULANTEPEC DE LUGO GU	1116C3	691	136	127	0	263	9	272	
3 SANTIAGO TULANTEPEC DE LUGO GU	1116C4	691	134	107	0	241	5	246	
3 SANTIAGO TULANTEPEC DE LUGO GU	1116C5	691	158	91	0	249	17	266	
3 SANTIAGO TULANTEPEC DE LUGO GU	1117B	447	90	124	0	214	9	223	
3 SANTIAGO TULANTEPEC DE LUGO GU	1117C1	447	97	152	0	249	7	256	
3 SANTIAGO TULANTEPEC DE LUGO GU	1118B	745	120	202	0	322	16	338	
3 SANTIAGO TULANTEPEC DE LUGO GU	1118C1	746	129	166	0	295	6	301	
3 SANTIAGO TULANTEPEC DE LUGO GU	1118C2	746	131	208	0	339	12	351	
3 SANTIAGO TULANTEPEC DE LUGO GU	1119B	347	44	104	0	148	2	150	
3 SANTIAGO TULANTEPEC DE LUGO GU	1120B	378	104	106	0	210	7	217	
3 SANTIAGO TULANTEPEC DE LUGO GU	1120C1	379	101	92	0	193	7	200	
TOTAL SANTIAGO TULANTEPEC DE LUGO GU		20923	4395	4438	0	8833	337	9170	
3 SINGUILUCAN	1121B	626	103	177	0	280	9	289	
3 SINGUILUCAN	1121C1	626	98	164	0	262	18	280	

Distrito Local	Nombre	Casilla	Listado Nominal				Votos Válidos	Nulos + No Registrados	Votos Totales		
3 SINGUILUCAN		1121C2	626	97	205	0	302	10	312		
3 SINGUILUCAN		1121C3	627	82	167	0	249	16	265		
3 SINGUILUCAN		1122B	706	118	173	0	291	6	297		
3 SINGUILUCAN		1122C1	707	112	203	0	315	16	331		
3 SINGUILUCAN		1123B	548	82	117	0	199	12	211		
3 SINGUILUCAN		1123C1	548	82	120	0	202	14	216		
3 SINGUILUCAN		1123C2	548	75	142	0	217	19	236		
3 SINGUILUCAN		1124B	630	93	199	0	292	13	305		
3 SINGUILUCAN		1125B	593	103	165	0	268	12	280		
3 SINGUILUCAN		1125C1	593	99	199	0	298	14	312		
3 SINGUILUCAN		1126B	526	69	142	0	211	14	225		
3 SINGUILUCAN		1127B	428	81	144	0	225	4	229		
3 SINGUILUCAN		1128B	655	65	218	0	283	8	291		
3 SINGUILUCAN		1129B	574	ANULADA POR EL TRIBUNAL ESTATAL ELECTORAL (JIN-IX-CHNU-004/2010 Y ACUMULADOS)							
3 SINGUILUCAN		1130B	702	106	252	0	358	25	383		
3 SINGUILUCAN		1131B	589	91	205	0	296	9	305		
TOTAL SINGUILUCAN			10852	1556	2992	0	4548	219	4767		
3 TULANCINGO DE BRAVO		1502B	741	159	182	0	341	7	348		
3 TULANCINGO DE BRAVO		1502C1	741	113	198	0	311	8	319		
3 TULANCINGO DE BRAVO		1502C2	742	132	163	0	295	15	310		
3 TULANCINGO DE BRAVO		1502C3	742	138	176	0	314	10	324		
3 TULANCINGO DE BRAVO		1502E	659	158	128	0	286	12	298		
3 TULANCINGO DE BRAVO		1502E1	660	165	123	0	288	14	302		
3 TULANCINGO DE BRAVO		1502E2	660	145	161	0	306	17	323		
3 TULANCINGO DE BRAVO		1502E3	660	148	111	0	259	12	271		
3 TULANCINGO DE BRAVO		1503B	699	119	128	0	247	17	264		
3 TULANCINGO DE BRAVO		1503C1	699	94	106	0	200	18	218		
3 TULANCINGO DE BRAVO		1503C2	699	108	125	0	233	18	251		
3 TULANCINGO DE BRAVO		1503C3	699	123	117	0	240	9	249		
3 TULANCINGO DE BRAVO		1503C4	699	98	119	0	217	16	233		
3 TULANCINGO DE BRAVO		1504B	693	126	126	0	252	13	265		
3 TULANCINGO DE BRAVO		1504C1	693	108	131	0	239	15	254		
3 TULANCINGO DE BRAVO		1504C2	693	126	134	0	260	12	272		

Distrito Local	Nombre	Casilla	Listado Nominal				Votos Válidos	Nulos + No Registrados	Votos Totales
3	TULANCINGO DE BRAVO	1504C3	693	145	109	0	254	11	265
3	TULANCINGO DE BRAVO	1504C4	694	136	123	0	259	12	271
3	TULANCINGO DE BRAVO	1504C5	694	126	121	0	247	18	265
3	TULANCINGO DE BRAVO	1505B	643	163	135	0	298	9	307
3	TULANCINGO DE BRAVO	1505C1	643	145	120	0	265	10	275
3	TULANCINGO DE BRAVO	1505C2	643	174	126	0	300	11	311
3	TULANCINGO DE BRAVO	1505C3	643	145	147	0	292	11	303
3	TULANCINGO DE BRAVO	1505C4	643	155	123	0	278	10	288
3	TULANCINGO DE BRAVO	1506B	627	171	133	0	304	8	312
3	TULANCINGO DE BRAVO	1506C1	627	170	131	0	301	11	312
3	TULANCINGO DE BRAVO	1506C2	627	165	129	0	294	9	303
3	TULANCINGO DE BRAVO	1506C3	627	175	125	0	300	12	312
3	TULANCINGO DE BRAVO	1507B	700	155	115	0	270	12	282
3	TULANCINGO DE BRAVO	1507C1	700	178	135	0	313	10	323
3	TULANCINGO DE BRAVO	1507C2	700	162	112	0	274	11	285
3	TULANCINGO DE BRAVO	1508B	697	192	138	0	330	13	343
3	TULANCINGO DE BRAVO	1508C1	697	172	133	0	305	14	319
3	TULANCINGO DE BRAVO	1509B	622	155	107	0	262	17	279
3	TULANCINGO DE BRAVO	1509C1	622	139	108	0	247	10	257
3	TULANCINGO DE BRAVO	1509C2	622	145	93	0	238	13	251
3	TULANCINGO DE BRAVO	1510B	720	148	93	0	241	17	258
3	TULANCINGO DE BRAVO	1510C1	720	137	121	0	258	16	274
3	TULANCINGO DE BRAVO	1510C2	720	142	122	0	264	0	264
3	TULANCINGO DE BRAVO	1510C3	720	135	110	0	245	9	254
3	TULANCINGO DE BRAVO	1511B	740	140	84	0	224	17	241
3	TULANCINGO DE BRAVO	1511C1	741	162	103	0	265	12	277
3	TULANCINGO DE BRAVO	1511C2	741	163	110	0	273	14	287
3	TULANCINGO DE BRAVO	1511C3	741	163	108	0	271	20	291
3	TULANCINGO DE BRAVO	1511E	557	ANULADA POR EL TRIBUNAL ESTATAL ELECTORAL (JIN-IX-CHNU-004/2010 Y ACUMULADOS)					
3	TULANCINGO DE BRAVO	1511E1	558	109	114	0	223	17	240
3	TULANCINGO DE BRAVO	1511E2	558	107	107	0	214	15	229
3	TULANCINGO DE BRAVO	1512B	707	135	107	0	242	16	258
3	TULANCINGO DE BRAVO	1512C1	708	134	100	0	234	9	243
3	TULANCINGO DE BRAVO	1512C2	708	109	111	0	220	16	236




Distrito Local	Nombre	Casilla	Listado Nominal				Votos Válidos	Nulos + No Registrados	Votos Totales
3	TULANCINGO DE BRAVO	1513B	574	130	100	0	230	11	241
3	TULANCINGO DE BRAVO	1513C1	574	112	110	0	222	14	236
3	TULANCINGO DE BRAVO	1513C2	574	118	106	0	224	5	229
3	TULANCINGO DE BRAVO	1513C3	575	119	100	0	219	13	232
3	TULANCINGO DE BRAVO	1514B	666	147	118	0	265	15	280
3	TULANCINGO DE BRAVO	1514C1	666	142	103	0	245	12	257
3	TULANCINGO DE BRAVO	1514C2	666	144	108	0	252	14	266
3	TULANCINGO DE BRAVO	1515B	652	117	99	0	216	12	228
3	TULANCINGO DE BRAVO	1515C1	652	108	101	0	209	11	220
3	TULANCINGO DE BRAVO	1515C2	652	114	90	0	204	0	204
3	TULANCINGO DE BRAVO	1516B	612	100	88	0	188	11	199
3	TULANCINGO DE BRAVO	1516C1	613	105	74	0	179	11	190
3	TULANCINGO DE BRAVO	1516C2	613	120	104	0	224	6	230
3	TULANCINGO DE BRAVO	1517B	527	112	76	0	188	12	200
3	TULANCINGO DE BRAVO	1517C1	527	115	93	0	208	8	216
3	TULANCINGO DE BRAVO	1517C2	527	106	87	0	193	8	201
3	TULANCINGO DE BRAVO	1518B	647	161	128	0	289	13	302
3	TULANCINGO DE BRAVO	1518C1	647	166	127	0	293	14	307
3	TULANCINGO DE BRAVO	1519B	495	123	75	0	198	0	198
3	TULANCINGO DE BRAVO	1519C1	496	126	97	0	223	15	238
3	TULANCINGO DE BRAVO	1520B	643	195	111	0	306	18	324
3	TULANCINGO DE BRAVO	1520C1	643	173	147	0	320	0	320
3	TULANCINGO DE BRAVO	1520C2	643	183	105	0	288	0	288
3	TULANCINGO DE BRAVO	1521B	417	107	63	0	170	13	183
3	TULANCINGO DE BRAVO	1521C1	418	94	93	0	187	8	195
3	TULANCINGO DE BRAVO	1521S	0	200	150	0	350	11	361
3	TULANCINGO DE BRAVO	1522B	564	158	110	0	268	6	274
3	TULANCINGO DE BRAVO	1522C1	565	142	105	0	247	15	262
3	TULANCINGO DE BRAVO	1523B	535	101	91	0	192	15	207
3	TULANCINGO DE BRAVO	1523C1	535	116	99	0	215	13	228
3	TULANCINGO DE BRAVO	1524B	742	133	166	0	299	14	313
3	TULANCINGO DE BRAVO	1524C1	743	160	134	0	294	15	309
3	TULANCINGO DE BRAVO	1525B	696	135	120	0	255	0	255
3	TULANCINGO DE BRAVO	1525C1	696	134	142	0	276	19	295

Distrito Local	Nombre	Casilla	Listado Nominal				Votos Válidos	Nulos + No Registrados	Votos Totales		
3	TULANCINGO DE BRAVO	1525C2	696	118	130	0	248	9	257		
3	TULANCINGO DE BRAVO	1526B	580	133	104	0	237	8	245		
3	TULANCINGO DE BRAVO	1526C1	580	129	100	0	229	17	246		
3	TULANCINGO DE BRAVO	1526C2	580	115	80	0	195	10	205		
3	TULANCINGO DE BRAVO	1526C3	580	107	90	0	197	12	209		
3	TULANCINGO DE BRAVO	1527B	527	86	80	0	166	12	178		
3	TULANCINGO DE BRAVO	1527C1	527	94	84	0	178	9	187		
3	TULANCINGO DE BRAVO	1528B	650	ANULADA POR EL TRIBUNAL ESTATAL ELECTORAL (JIN-IX-CHNU-004/2010 Y ACUMULADOS)							
3	TULANCINGO DE BRAVO	1528C1	651	121	134	0	255	17	272		
3	TULANCINGO DE BRAVO	1528C2	651	119	137	0	256	8	264		
3	TULANCINGO DE BRAVO	1528C3	651	105	133	0	238	11	249		
3	TULANCINGO DE BRAVO	1528C4	651	106	143	0	249	14	263		
3	TULANCINGO DE BRAVO	1529B	619	145	120	0	265	7	272		
3	TULANCINGO DE BRAVO	1529C1	620	141	109	0	250	8	258		
3	TULANCINGO DE BRAVO	1529C2	620	117	92	0	209	9	218		
3	TULANCINGO DE BRAVO	1529C3	620	137	97	0	234	6	240		
3	TULANCINGO DE BRAVO	1530B	717	138	126	0	264	10	274		
3	TULANCINGO DE BRAVO	1530C1	717	131	119	0	250	10	260		
3	TULANCINGO DE BRAVO	1530C2	717	132	113	0	245	15	260		
3	TULANCINGO DE BRAVO	1531B	546	94	86	0	180	5	185		
3	TULANCINGO DE BRAVO	1531C1	546	105	86	0	191	9	200		
3	TULANCINGO DE BRAVO	1532B	677	135	137	0	272	11	283		
3	TULANCINGO DE BRAVO	1532C1	677	154	127	0	281	10	291		
3	TULANCINGO DE BRAVO	1533B	583	140	117	0	257	17	274		
3	TULANCINGO DE BRAVO	1533C1	583	165	132	0	297	0	297		
3	TULANCINGO DE BRAVO	1534B	733	200	147	0	347	23	370		
3	TULANCINGO DE BRAVO	1534C1	734	190	165	0	355	10	365		
3	TULANCINGO DE BRAVO	1535B	564	131	101	0	232	0	232		
3	TULANCINGO DE BRAVO	1535C1	564	123	105	0	228	7	235		
3	TULANCINGO DE BRAVO	1535C2	565	137	102	0	239	12	251		
3	TULANCINGO DE BRAVO	1536B	680	140	133	0	273	8	281		
3	TULANCINGO DE BRAVO	1536E	602	151	135	0	286	12	298		
3	TULANCINGO DE BRAVO	1536E1	602	177	93	0	270	8	278		
3	TULANCINGO DE BRAVO	1536E2	603	167	116	0	283	9	292		

Distrito Local	Nombre	Casilla	Listado Nominal				Votos Válidos	Nulos + No Registrados	Votos Totales
3	TULANCINGO DE BRAVO	1536E3	603	138	102	0	240	15	255
3	TULANCINGO DE BRAVO	1537B	628	173	166	0	339	18	357
3	TULANCINGO DE BRAVO	1537C1	628	185	163	0	348	35	383
3	TULANCINGO DE BRAVO	1537C2	629	155	143	0	298	18	316
3	TULANCINGO DE BRAVO	1538B	736	190	138	0	328	13	341
3	TULANCINGO DE BRAVO	1538C1	736	174	131	0	305	8	313
3	TULANCINGO DE BRAVO	1538C2	737	181	127	0	308	7	315
3	TULANCINGO DE BRAVO	1539B	727	162	128	0	290	16	306
3	TULANCINGO DE BRAVO	1539C1	727	117	140	0	257	12	269
3	TULANCINGO DE BRAVO	1539C2	727	129	119	0	248	9	257
3	TULANCINGO DE BRAVO	1539C3	728	111	151	0	262	8	270
3	TULANCINGO DE BRAVO	1540B	577	153	129	0	282	10	292
3	TULANCINGO DE BRAVO	1541B	466	68	151	0	219	0	219
3	TULANCINGO DE BRAVO	1542B	439	56	115	0	171	11	182
3	TULANCINGO DE BRAVO	1542C1	440	44	139	0	183	6	189
3	TULANCINGO DE BRAVO	1543B	531	88	120	0	208	13	221
3	TULANCINGO DE BRAVO	1543C1	531	89	120	0	209	10	219
3	TULANCINGO DE BRAVO	1543C2	532	94	124	0	218	14	232
3	TULANCINGO DE BRAVO	1544B	609	110	115	0	225	18	243
3	TULANCINGO DE BRAVO	1544C1	609	101	101	0	202	20	222
3	TULANCINGO DE BRAVO	1544C2	610	91	112	0	203	21	224
3	TULANCINGO DE BRAVO	1544C3	610	99	130	0	229	16	245
3	TULANCINGO DE BRAVO	1544C4	610	92	116	0	208	15	223
3	TULANCINGO DE BRAVO	1545B	681	75	139	0	214	6	220
3	TULANCINGO DE BRAVO	1545C1	682	90	178	0	268	16	284
3	TULANCINGO DE BRAVO	1545C2	682	89	180	0	269	0	269
3	TULANCINGO DE BRAVO	1546B	644	83	146	0	229	0	229
3	TULANCINGO DE BRAVO	1547B	211	38	77	0	115	5	120
3	TULANCINGO DE BRAVO	1548B	615	125	142	0	267	5	272
3	TULANCINGO DE BRAVO	1548C1	616	132	152	0	284	18	302
3	TULANCINGO DE BRAVO	1548C2	616	127	172	0	299	9	308
3	TULANCINGO DE BRAVO	1548C3	616	134	153	0	287	13	300
3	TULANCINGO DE BRAVO	1548C4	616	ANULADA POR EL TRIBUNAL ESTATAL ELECTORAL (JIN-IX-CHNU-004/2010 Y ACUMULADOS)					
3	TULANCINGO DE BRAVO	1549B	533	89	120	0	209	9	218

Distrito Local	Nombre	Casilla	Listado Nominal				Votos Válidos	Nulos + No Registrados	Votos Totales
3 TULANCINGO DE BRAVO		1549C1	533	105	131	0	236	7	243
3 TULANCINGO DE BRAVO		1549C2	534	80	119	0	199	0	199
3 TULANCINGO DE BRAVO		1550B	420	79	124	0	203	13	216
3 TULANCINGO DE BRAVO		1550C1	420	73	109	0	182	10	192
3 TULANCINGO DE BRAVO		1551B	693	131	146	0	277	20	297
3 TULANCINGO DE BRAVO		1551C1	694	146	191	0	337	6	343
3 TULANCINGO DE BRAVO		1552B	351	81	108	0	189	9	198
3 TULANCINGO DE BRAVO		1553B	505	104	131	0	235	14	249
3 TULANCINGO DE BRAVO		1553C1	506	105	137	0	242	9	251
3 TULANCINGO DE BRAVO		1554B	714	139	145	0	284	16	300
3 TULANCINGO DE BRAVO		1554C1	714	132	137	0	269	16	285
3 TULANCINGO DE BRAVO		1554C2	714	123	128	0	251	19	270
3 TULANCINGO DE BRAVO		1554C3	715	153	124	0	277	0	277
3 TULANCINGO DE BRAVO		1554C4	715	123	127	0	250	15	265
3 TULANCINGO DE BRAVO		1554C5	715	135	171	0	306	15	321
3 TULANCINGO DE BRAVO		1554C6	715	143	126	0	269	21	290
3 TULANCINGO DE BRAVO		1555B	496	94	92	0	186	15	201
3 TULANCINGO DE BRAVO		1555C1	497	116	80	0	196	11	207
TOTAL TULANCINGO DE BRAVO			106323	21755	20239	0	41994	1918	43912
TOTAL DISTRITO III			174480	33475	36594	N/R	70069	3198	73267




Distrito Local	Nombre	Casilla	Listado Nominal				Votos Válidos	Nulos + No Registrados	Votos Totales
4 TEPETITLAN		1295B	733	206	192	0	398	9	407
4 TEPETITLAN		1295C1	734	227	174	0	401	8	409
4 TEPETITLAN		1296B	396	128	67	0	195	8	203
4 TEPETITLAN		1296C1	396	111	101	0	212	10	222
4 TEPETITLAN		1297B	198	46	70	0	116	3	119
4 TEPETITLAN		1298B	216	49	75	0	124	4	128
4 TEPETITLAN		1299B	590	138	138	0	276	16	292
4 TEPETITLAN		1299C1	590	134	144	0	278	16	294
4 TEPETITLAN		1300B	419	96	106	0	202	11	213
4 TEPETITLAN		1300C1	419	97	95	0	192	4	196
4 TEPETITLAN		1301B	507	125	108	0	233	11	244
4 TEPETITLAN		1301C1	507	143	135	0	278	5	283
4 TEPETITLAN		1301C2	508	156	110	0	266	9	275
4 TEPETITLAN		1302B	575	152	130	0	282	8	290
4 TEPETITLAN		1302C1	576	139	160	0	299	16	315
TOTAL TEPETITLAN			7364	1947	1805	0	3752	138	3890
4 TEZONTEPEC DE ALDAMA		1310B	618	184	131	0	315	10	325
4 TEZONTEPEC DE ALDAMA		1310C1	618	199	93	0	292	8	300
4 TEZONTEPEC DE ALDAMA		1310C2	619	158	85	0	243	9	252
4 TEZONTEPEC DE ALDAMA		1310C3	619	158	121	0	279	7	286
4 TEZONTEPEC DE ALDAMA		1311B	604	163	192	0	355	10	365
4 TEZONTEPEC DE ALDAMA		1311C1	605	169	177	0	346	7	353
4 TEZONTEPEC DE ALDAMA		1311C2	605	167	175	0	342	5	347
4 TEZONTEPEC DE ALDAMA		1312B	414	75	147	0	222	4	226
4 TEZONTEPEC DE ALDAMA		1312C1	414	80	145	0	225	3	228
4 TEZONTEPEC DE ALDAMA		1313B	582	159	99	0	258	9	267
4 TEZONTEPEC DE ALDAMA		1313C1	582	157	140	0	297	9	306
4 TEZONTEPEC DE ALDAMA		1313C2	583	169	109	0	278	11	289
4 TEZONTEPEC DE ALDAMA		1314B	615	168	106	0	274	9	283
4 TEZONTEPEC DE ALDAMA		1314C1	616	161	96	0	257	7	264
4 TEZONTEPEC DE ALDAMA		1314C2	616	171	103	0	274	10	284
4 TEZONTEPEC DE ALDAMA		1315B	517	137	80	0	217	6	223




Distrito Local	Nombre	Casilla	Listado Nominal				Votos Válidos	Nulos + No Registrados	Votos Totales	
4	TEZONTEPEC DE ALDAMA	1316B	676	123	212	0	335	8	343	
4	TEZONTEPEC DE ALDAMA	1316C1	677	118	230	0	348	9	357	
4	TEZONTEPEC DE ALDAMA	1316C2	677	120	200	0	320	9	329	
4	TEZONTEPEC DE ALDAMA	1317B	738	152	164	0	316	6	322	
4	TEZONTEPEC DE ALDAMA	1317C1	738	171	141	0	312	9	321	
4	TEZONTEPEC DE ALDAMA	1317C2	739	ANULADA POR EL TRIBUNAL ESTATAL ELECTORAL (JIN-IX-CHNU-004/2010 Y ACUMULADOS)						
4	TEZONTEPEC DE ALDAMA	1318B	671	173	123	0	296	9	305	
4	TEZONTEPEC DE ALDAMA	1318C1	671	149	166	0	315	4	319	
4	TEZONTEPEC DE ALDAMA	1319B	565	72	138	0	210	10	220	
4	TEZONTEPEC DE ALDAMA	1319C1	565	83	156	0	239	10	249	
4	TEZONTEPEC DE ALDAMA	1319C2	565	104	120	0	224	8	232	
4	TEZONTEPEC DE ALDAMA	1319C3	566	80	173	0	253	10	263	
4	TEZONTEPEC DE ALDAMA	1320B	517	95	167	0	262	0	262	
4	TEZONTEPEC DE ALDAMA	1320C1	518	116	159	0	275	10	285	
4	TEZONTEPEC DE ALDAMA	1321B	427	132	82	0	214	8	222	
4	TEZONTEPEC DE ALDAMA	1321C1	428	116	107	0	223	6	229	
4	TEZONTEPEC DE ALDAMA	1322B	605	177	145	0	322	11	333	
4	TEZONTEPEC DE ALDAMA	1322C1	606	155	179	0	334	8	342	
4	TEZONTEPEC DE ALDAMA	1323B	590	138	186	0	324	10	334	
4	TEZONTEPEC DE ALDAMA	1324B	526	142	103	0	245	4	249	
4	TEZONTEPEC DE ALDAMA	1324C1	527	91	128	0	219	8	227	
4	TEZONTEPEC DE ALDAMA	1325B	655	108	127	0	235	5	240	
4	TEZONTEPEC DE ALDAMA	1325C1	656	130	118	0	248	6	254	
4	TEZONTEPEC DE ALDAMA	1326B	619	112	109	0	221	6	227	
4	TEZONTEPEC DE ALDAMA	1326C1	620	105	91	0	196	9	205	
4	TEZONTEPEC DE ALDAMA	1327B	677	110	115	0	225	11	236	
4	TEZONTEPEC DE ALDAMA	1327C1	677	135	127	0	262	5	267	
4	TEZONTEPEC DE ALDAMA	1328B	646	199	129	0	328	9	337	
4	TEZONTEPEC DE ALDAMA	1328C1	646	151	128	0	279	6	285	
4	TEZONTEPEC DE ALDAMA	1328C2	646	202	132	0	334	7	341	
4	TEZONTEPEC DE ALDAMA	1329B	459	142	130	0	272	16	288	
4	TEZONTEPEC DE ALDAMA	1329C1	460	158	133	0	291	16	307	
4	TEZONTEPEC DE ALDAMA	1330B	407	123	70	0	193	8	201	
4	TEZONTEPEC DE ALDAMA	1331B	431	71	176	0	247	8	255	

Distrito Local	Nombre	Casilla	Listado Nominal				Votos Válidos	Nulos + No Registrados	Votos Totales	
4	TEZONTEPEC DE ALDAMA	1332B	539	213	133	0	346	13	359	
4	TEZONTEPEC DE ALDAMA	1332C1	540	223	145	0	368	9	377	
TOTAL TEZONTEPEC DE ALDAMA			30497	7164	6941	0	14105	415	14520	
4	TLAHUELILPAN	1369B	424	88	107	0	195	4	199	
4	TLAHUELILPAN	1369C1	425	80	103	0	183	5	188	
4	TLAHUELILPAN	1370B	593	113	147	0	260	17	277	
4	TLAHUELILPAN	1370C1	594	79	187	0	266	17	283	
4	TLAHUELILPAN	1371B	565	105	164	0	269	12	281	
4	TLAHUELILPAN	1372B	633	100	172	0	272	7	279	
4	TLAHUELILPAN	1373B	657	122	156	0	278	5	283	
4	TLAHUELILPAN	1373C1	657	104	176	0	280	12	292	
4	TLAHUELILPAN	1374B	568	131	147	0	278	11	289	
4	TLAHUELILPAN	1374C1	569	101	144	0	245	12	257	
4	TLAHUELILPAN	1374C2	569	98	173	0	271	13	284	
4	TLAHUELILPAN	1375B	693	124	186	0	310	13	323	
4	TLAHUELILPAN	1375C1	694	83	200	0	283	8	291	
4	TLAHUELILPAN	1376B	715	118	190	0	308	7	315	
4	TLAHUELILPAN	1376C1	715	114	203	0	317	15	332	
4	TLAHUELILPAN	1376C2	716	87	196	0	283	14	297	
4	TLAHUELILPAN	1377B	553	90	159	0	249	8	257	
4	TLAHUELILPAN	1377C1	553	58	186	0	244	3	247	
4	TLAHUELILPAN	1377C2	554	85	170	0	255	16	271	
TOTAL TLAHUELILPAN			11447	1880	3166	0	5046	199	5245	
4	TULA DE ALLENDE	1449B	506	109	85	0	194	8	202	
4	TULA DE ALLENDE	1449C1	506	ANULADA POR EL TRIBUNAL ESTATAL ELECTORAL (JIN-IX-CHNU-004/2010 Y ACUMULADOS)						
4	TULA DE ALLENDE	1449C2	506	73	104	0	177	6	183	
4	TULA DE ALLENDE	1450B	684	144	151	0	295	9	304	
4	TULA DE ALLENDE	1450C1	684	132	133	0	265	15	280	
4	TULA DE ALLENDE	1451B	651	119	182	0	301	11	312	
4	TULA DE ALLENDE	1451C1	651	120	185	0	305	1	306	
4	TULA DE ALLENDE	1452B	588	95	177	0	272	4	276	
4	TULA DE ALLENDE	1452C1	588	80	164	0	244	12	256	

Distrito Local	Nombre	Casilla	Listado Nominal				Votos Válidos	Nulos + No Registrados	Votos Totales
4 TULA DE ALLENDE		1452C2	588	91	160	0	251	9	260
4 TULA DE ALLENDE		1453B	679	148	114	0	262	8	270
4 TULA DE ALLENDE		1453C1	680	151	148	0	299	0	299
4 TULA DE ALLENDE		1453C2	680	125	124	0	249	5	254
4 TULA DE ALLENDE		1453S	0	150	144	0	294	3	297
4 TULA DE ALLENDE		1454B	628	115	137	0	252	3	255
4 TULA DE ALLENDE		1454C1	628	137	118	0	255	5	260
4 TULA DE ALLENDE		1455B	492	120	101	0	221	6	227
4 TULA DE ALLENDE		1455C1	492	119	108	0	227	11	238
4 TULA DE ALLENDE		1456B	576	94	94	0	188	7	195
4 TULA DE ALLENDE		1456C1	576	107	111	0	218	11	229
4 TULA DE ALLENDE		1456C2	576	91	129	0	220	7	227
4 TULA DE ALLENDE		1456C3	577	93	129	0	222	12	234
4 TULA DE ALLENDE		1457B	596	90	126	0	216	10	226
4 TULA DE ALLENDE		1457C1	597	120	137	0	257	9	266
4 TULA DE ALLENDE		1457C2	597	112	138	0	250	7	257
4 TULA DE ALLENDE		1458B	623	118	90	0	208	5	213
4 TULA DE ALLENDE		1458C1	623	145	120	0	265	6	271
4 TULA DE ALLENDE		1458C2	624	126	117	0	243	3	246
4 TULA DE ALLENDE		1459B	560	125	91	0	216	5	221
4 TULA DE ALLENDE		1459C1	560	114	91	0	205	9	214
4 TULA DE ALLENDE		1459C2	561	137	100	0	237	10	247
4 TULA DE ALLENDE		1460B	611	119	101	0	220	5	225
4 TULA DE ALLENDE		1460C1	612	114	110	0	224	6	230
4 TULA DE ALLENDE		1460C2	612	140	119	0	259	0	259
4 TULA DE ALLENDE		1461B	580	125	93	0	218	3	221
4 TULA DE ALLENDE		1461C1	580	109	109	0	218	10	228
4 TULA DE ALLENDE		1461C2	581	106	118	0	224	8	232
4 TULA DE ALLENDE		1462B	554	91	130	0	221	4	225
4 TULA DE ALLENDE		1462C1	554	89	103	0	192	12	204
4 TULA DE ALLENDE		1462C2	554	108	113	0	221	0	221
4 TULA DE ALLENDE		1463B	427	143	76	0	219	10	229
4 TULA DE ALLENDE		1464B	563	117	105	0	222	10	232
4 TULA DE ALLENDE		1464C1	563	126	105	0	231	10	241

Distrito Local	Nombre	Casilla	Listado Nominal				Votos Válidos	Nulos + No Registrados	Votos Totales		
4 TULA DE ALLENDE		1464C2	564	110	88	0	198	18	216		
4 TULA DE ALLENDE		1465B	216	104	33	0	137	3	140		
4 TULA DE ALLENDE		1466B	749	163	141	0	304	12	316		
4 TULA DE ALLENDE		1466C1	749	204	91	0	295	15	310		
4 TULA DE ALLENDE		1466C2	750	152	120	0	272	13	285		
4 TULA DE ALLENDE		1467B	275	108	24	0	132	0	132		
4 TULA DE ALLENDE		1468B	740	145	217	0	362	13	375		
4 TULA DE ALLENDE		1469B	506	153	97	0	250	9	259		
4 TULA DE ALLENDE		1470B	319	65	75	0	140	0	140		
4 TULA DE ALLENDE		1471B	81	18	22	0	40	0	40		
4 TULA DE ALLENDE		1472B	570	ANULADA POR EL TRIBUNAL ESTATAL ELECTORAL (JIN-IX-CHNU-004/2010 Y ACUMULADOS)							
4 TULA DE ALLENDE		1472C1	570	94	129	0	223	8	231		
4 TULA DE ALLENDE		1473B	656	155	101	0	256	10	266		
4 TULA DE ALLENDE		1474B	571	142	85	0	227	5	232		
4 TULA DE ALLENDE		1474C1	571	179	86	0	265	6	271		
4 TULA DE ALLENDE		1474C2	571	146	95	0	241	0	241		
4 TULA DE ALLENDE		1475B	444	63	119	0	182	8	190		
4 TULA DE ALLENDE		1476B	683	131	122	0	253	13	266		
4 TULA DE ALLENDE		1476C1	683	146	122	0	268	15	283		
4 TULA DE ALLENDE		1476C2	683	125	180	0	305	12	317		
4 TULA DE ALLENDE		1477B	539	106	89	0	195	7	202		
4 TULA DE ALLENDE		1477C1	539	118	79	0	197	4	201		
4 TULA DE ALLENDE		1477C2	539	126	99	0	225	10	235		
4 TULA DE ALLENDE		1478B	675	118	145	0	263	12	275		
4 TULA DE ALLENDE		1478C1	676	106	164	0	270	7	277		
4 TULA DE ALLENDE		1478C2	676	105	166	0	271	3	274		
4 TULA DE ALLENDE		1479B	612	93	111	0	204	15	219		
4 TULA DE ALLENDE		1479C1	613	111	125	0	236	5	241		
4 TULA DE ALLENDE		1480B	669	130	141	0	271	9	280		
4 TULA DE ALLENDE		1480C1	669	146	174	0	320	9	329		
4 TULA DE ALLENDE		1480C2	669	134	156	0	290	5	295		
4 TULA DE ALLENDE		1480C3	669	119	183	0	302	0	302		
4 TULA DE ALLENDE		1481B	599	140	117	0	257	11	268		
4 TULA DE ALLENDE		1481C1	599	122	114	0	236	16	252		

Distrito Local	Nombre	Casilla	Listado Nominal				Votos Válidos	Nulos + No Registrados	Votos Totales
4 TULA DE ALLENDE		1482B	553	103	108	0	211	6	217
4 TULA DE ALLENDE		1482C1	554	74	126	0	200	0	200
4 TULA DE ALLENDE		1483B	509	79	72	0	151	4	155
4 TULA DE ALLENDE		1483C1	510	70	84	0	154	8	162
4 TULA DE ALLENDE		1484B	651	145	87	0	232	10	242
4 TULA DE ALLENDE		1484C1	652	152	104	0	256	3	259
4 TULA DE ALLENDE		1485B	626	138	96	0	234	6	240
4 TULA DE ALLENDE		1485C1	627	133	72	0	205	5	210
4 TULA DE ALLENDE		1485C2	627	134	85	0	219	4	223
4 TULA DE ALLENDE		1485C3	627	124	97	0	221	3	224
4 TULA DE ALLENDE		1486B	566	132	116	0	248	7	255
4 TULA DE ALLENDE		1486C1	566	154	123	0	277	13	290
4 TULA DE ALLENDE		1487B	738	142	161	0	303	0	303
4 TULA DE ALLENDE		1487C1	738	161	138	0	299	15	314
4 TULA DE ALLENDE		1488B	602	151	96	0	247	4	251
4 TULA DE ALLENDE		1488C1	602	161	91	0	252	10	262
4 TULA DE ALLENDE		1488C2	602	158	112	0	270	0	270
4 TULA DE ALLENDE		1489B	386	69	82	0	151	8	159
4 TULA DE ALLENDE		1489C1	386	57	94	0	151	4	155
4 TULA DE ALLENDE		1490B	237	38	38	0	76	0	76
4 TULA DE ALLENDE		1491B	659	139	145	0	284	17	301
4 TULA DE ALLENDE		1491C1	659	124	161	0	285	5	290
4 TULA DE ALLENDE		1492B	611	122	87	0	209	7	216
4 TULA DE ALLENDE		1492C1	611	108	128	0	236	7	243
4 TULA DE ALLENDE		1492C2	611	97	104	0	201	6	207
4 TULA DE ALLENDE		1492C3	611	98	117	0	215	6	221
4 TULA DE ALLENDE		1493B	657	114	198	0	312	8	320
4 TULA DE ALLENDE		1493C1	657	80	247	0	327	8	335
4 TULA DE ALLENDE		1493C2	657	115	209	0	324	4	328
4 TULA DE ALLENDE		1493C3	657	90	231	0	321	7	328
4 TULA DE ALLENDE		1494B	597	174	71	0	245	11	256
4 TULA DE ALLENDE		1494C1	598	148	111	0	259	4	263
4 TULA DE ALLENDE		1494C2	598	184	97	0	281	6	287
4 TULA DE ALLENDE		1495B	512	101	91	0	192	7	199

Distrito Local	Nombre	Casilla	Listado Nominal				Votos Válidos	Nulos + No Registrados	Votos Totales
4 TULA DE ALLENDE		1495C1	512	102	67	0	169	2	171
4 TULA DE ALLENDE		1495C2	512	128	89	0	217	8	225
4 TULA DE ALLENDE		1496B	475	126	66	0	192	5	197
4 TULA DE ALLENDE		1496C1	476	136	77	0	213	5	218
4 TULA DE ALLENDE		1497B	692	100	110	0	210	7	217
4 TULA DE ALLENDE		1497C1	692	96	88	0	184	5	189
4 TULA DE ALLENDE		1497C2	692	144	106	0	250	3	253
4 TULA DE ALLENDE		1498B	620	158	85	0	243	9	252
4 TULA DE ALLENDE		1498C1	621	114	76	0	190	13	203
4 TULA DE ALLENDE		1498C2	621	140	91	0	231	12	243
4 TULA DE ALLENDE		1498C3	621	130	79	0	209	8	217
4 TULA DE ALLENDE		1499B	695	111	149	0	260	14	274
4 TULA DE ALLENDE		1500B	705	144	90	0	234	13	247
4 TULA DE ALLENDE		1500C1	705	133	88	0	221	8	229
4 TULA DE ALLENDE		1501B	164	18	68	0	86	5	91
TOTAL TULA DE ALLENDE			73219	14813	14208	0	29021	898	29919
TOTAL DISTRITO IV			122527	25804	26120	N/R	51924	1650	53574

Distrito Local	Nombre	Casilla	Listado Nominal				Votos Válidos	Nulos + No Registrados	Votos Totales		
5 AJACUBA		0081B	673	116	156	0	272	6	278		
5 AJACUBA		0081C1	673	107	181	0	288	11	299		
5 AJACUBA		0082B	515	111	90	0	201	6	207		
5 AJACUBA		0082C1	515	72	100	0	172	6	178		
5 AJACUBA		0082C2	515	95	92	0	187	8	195		
5 AJACUBA		0083B	588	104	138	0	242	21	263		
5 AJACUBA		0083C1	589	ANULADA POR EL TRIBUNAL ESTATAL ELECTORAL (JIN-IX-CHNU-004/2010 Y ACUMULADOS)							
5 AJACUBA		0084B	634	112	197	0	309	14	323		
5 AJACUBA		0084C1	635	113	204	0	317	9	326		
5 AJACUBA		0085B	660	109	125	0	234	3	237		
5 AJACUBA		0085C1	660	153	129	0	282	11	293		
5 AJACUBA		0086B	632	ANULADA POR EL TRIBUNAL ESTATAL ELECTORAL (JIN-IX-CHNU-004/2010 Y ACUMULADOS)							
5 AJACUBA		0086C1	632	111	100	0	211	13	224		
5 AJACUBA		0086C2	633	116	119	0	235	14	249		
5 AJACUBA		0087B	207	34	57	0	91	4	95		
5 AJACUBA		0088B	619	126	119	0	245	11	256		
5 AJACUBA		0088C1	619	125	132	0	257	11	268		
5 AJACUBA		0088C2	619	84	122	0	206	6	212		
5 AJACUBA		0089B	612	97	120	0	217	8	225		
5 AJACUBA		0089C1	612	81	122	0	203	11	214		
5 AJACUBA		0090B	325	67	76	0	143	12	155		
5 AJACUBA		0091B	218	25	88	0	113	5	118		
TOTAL AJACUBA			12385	1958	2467	0	4425	190	4615		
5 ATITALAQUIA		0152B	647	176	133	0	309	12	321		
5 ATITALAQUIA		0152C1	648	150	171	0	321	1	322		
5 ATITALAQUIA		0152C2	648	144	158	0	302	10	312		
5 ATITALAQUIA		0153B	596	163	95	0	258	7	265		
5 ATITALAQUIA		0153C1	596	135	100	0	235	6	241		
5 ATITALAQUIA		0153C2	596	131	97	0	228	7	235		
5 ATITALAQUIA		0153C3	596	143	98	0	241	9	250		
5 ATITALAQUIA		0154B	540	138	82	0	220	9	229		
5 ATITALAQUIA		0154C1	540	148	95	0	243	8	251		




Distrito Local	Nombre	Casilla	Listado Nominal				Votos Válidos	Nulos + No Registrados	Votos Totales
5 ATITALAQUIA		0154C2	541	142	70	0	212	4	216
5 ATITALAQUIA		0155B	690	176	141	0	317	8	325
5 ATITALAQUIA		0155C1	690	150	138	0	288	6	294
5 ATITALAQUIA		0156B	546	111	124	0	235	7	242
5 ATITALAQUIA		0156C1	546	135	140	0	275	6	281
5 ATITALAQUIA		0156C2	546	87	166	0	253	3	256
5 ATITALAQUIA		0157B	640	128	151	0	279	7	286
5 ATITALAQUIA		0157C1	640	124	157	0	281	7	288
5 ATITALAQUIA		0157C2	640	131	177	0	308	7	315
5 ATITALAQUIA		0157C3	640	117	166	0	283	10	293
5 ATITALAQUIA		0158B	656	163	138	0	301	7	308
5 ATITALAQUIA		0158C1	656	134	152	0	286	11	297
5 ATITALAQUIA		0158C2	657	192	144	0	336	3	339
5 ATITALAQUIA		0159B	447	69	184	0	253	5	258
5 ATITALAQUIA		0159C1	447	47	195	0	242	8	250
5 ATITALAQUIA		0160B	399	50	136	0	186	0	186
5 ATITALAQUIA		0160C1	399	50	172	0	222	16	238
5 ATITALAQUIA		0161B	682	170	110	0	280	7	287
5 ATITALAQUIA		0161C1	682	179	110	0	289	9	298
5 ATITALAQUIA		0161C2	683	157	158	0	315	11	326
TOTAL ATITALAQUIA			17234	3840	3958	0	7798	211	8009
5 ATOTONILCO DE TULA		0206B	551	91	118	0	209	4	213
5 ATOTONILCO DE TULA		0206C1	551	110	104	0	214	8	222
5 ATOTONILCO DE TULA		0206C2	551	118	108	0	226	3	229
5 ATOTONILCO DE TULA		0207B	664	155	114	0	269	4	273
5 ATOTONILCO DE TULA		0207C1	664	180	109	0	289	0	289
5 ATOTONILCO DE TULA		0208B	545	118	135	0	253	7	260
5 ATOTONILCO DE TULA		0208C1	546	116	126	0	242	9	251
5 ATOTONILCO DE TULA		0208C2	546	121	86	0	207	6	213
5 ATOTONILCO DE TULA		0209B	661	168	126	0	294	2	296
5 ATOTONILCO DE TULA		0209C1	661	197	128	0	325	0	325
5 ATOTONILCO DE TULA		0209C2	661	172	156	0	328	9	337
5 ATOTONILCO DE TULA		0210B	616	84	95	0	179	4	183

Distrito Local	Nombre	Casilla	Listado Nominal				Votos Válidos	Nulos + No Registrados	Votos Totales
5 ATOTONILCO DE TULA		0211B	636	75	96	0	171	6	177
5 ATOTONILCO DE TULA		0211C1	636	63	78	0	141	4	145
5 ATOTONILCO DE TULA		0212B	745	206	159	0	365	12	377
5 ATOTONILCO DE TULA		0213B	376	78	82	0	160	5	165
5 ATOTONILCO DE TULA		0213C1	377	66	88	0	154	7	161
5 ATOTONILCO DE TULA		0214B	528	93	114	0	207	5	212
5 ATOTONILCO DE TULA		0214C1	528	110	124	0	234	8	242
5 ATOTONILCO DE TULA		0215B	592	96	92	0	188	8	196
5 ATOTONILCO DE TULA		0215C1	593	116	93	0	209	0	209
5 ATOTONILCO DE TULA		0215C2	593	81	105	0	186	1	187
5 ATOTONILCO DE TULA		0216B	724	181	128	0	309	11	320
5 ATOTONILCO DE TULA		0216C1	724	158	120	0	278	7	285
5 ATOTONILCO DE TULA		0216C2	724	134	118	0	252	6	258
5 ATOTONILCO DE TULA		0216C3	724	174	152	0	326	6	332
5 ATOTONILCO DE TULA		0217B	381	64	107	0	171	7	178
5 ATOTONILCO DE TULA		0218B	468	63	169	0	232	8	240
5 ATOTONILCO DE TULA		0219B	217	60	39	0	99	1	100
5 ATOTONILCO DE TULA		0220B	482	38	119	0	157	5	162
5 ATOTONILCO DE TULA		0221B	559	49	68	0	117	8	125
5 ATOTONILCO DE TULA		0222B	615	142	154	0	296	12	308
5 ATOTONILCO DE TULA		0222C1	616	178	113	0	291	2	293
5 ATOTONILCO DE TULA		0223B	507	101	92	0	193	7	200
5 ATOTONILCO DE TULA		0223C1	507	115	96	0	211	1	212
ATOTONILCO DE TULA			20069	4071	3911	0	7982	193	8175
5 TEPEJI DEL RIO DE OCAMPO		1262B	559	62	81	0	143	8	151
5 TEPEJI DEL RIO DE OCAMPO		1262C1	559	77	69	0	146	7	153
5 TEPEJI DEL RIO DE OCAMPO		1262C2	559	53	77	0	130	10	140
5 TEPEJI DEL RIO DE OCAMPO		1263B	724	128	105	0	233	9	242
5 TEPEJI DEL RIO DE OCAMPO		1263C1	725	109	130	0	239	13	252
5 TEPEJI DEL RIO DE OCAMPO		1263C2	725	104	118	0	222	6	228
5 TEPEJI DEL RIO DE OCAMPO		1264B	624	79	97	0	176	7	183
5 TEPEJI DEL RIO DE OCAMPO		1264C1	624	126	101	0	227	14	241
5 TEPEJI DEL RIO DE OCAMPO		1265B	567	73	70	0	143	0	143




Distrito Local	Nombre	Casilla	Listado Nominal				Votos Válidos	Nulos + No Registrados	Votos Totales
5 TEPEJI DEL RIO DE OCAMPO		1265C1	568	98	75	0	173	10	183
5 TEPEJI DEL RIO DE OCAMPO		1266B	697	113	98	0	211	3	214
5 TEPEJI DEL RIO DE OCAMPO		1266C1	698	111	81	0	192	11	203
5 TEPEJI DEL RIO DE OCAMPO		1267B	600	105	116	0	221	8	229
5 TEPEJI DEL RIO DE OCAMPO		1267C1	600	81	129	0	210	5	215
5 TEPEJI DEL RIO DE OCAMPO		1267C2	600	78	95	0	173	9	182
5 TEPEJI DEL RIO DE OCAMPO		1268B	474	102	98	0	200	3	203
5 TEPEJI DEL RIO DE OCAMPO		1268C1	475	102	117	0	219	12	231
5 TEPEJI DEL RIO DE OCAMPO		1269B	587	111	101	0	212	10	222
5 TEPEJI DEL RIO DE OCAMPO		1269C1	588	112	110	0	222	12	234
5 TEPEJI DEL RIO DE OCAMPO		1269C2	588	75	93	0	168	11	179
5 TEPEJI DEL RIO DE OCAMPO		1270B	622	104	125	0	229	2	231
5 TEPEJI DEL RIO DE OCAMPO		1270C1	622	83	84	0	167	5	172
5 TEPEJI DEL RIO DE OCAMPO		1270C2	622	83	73	0	156	10	166
5 TEPEJI DEL RIO DE OCAMPO		1270C3	622	78	102	0	180	24	204
5 TEPEJI DEL RIO DE OCAMPO		1270C4	623	86	113	0	199	3	202
5 TEPEJI DEL RIO DE OCAMPO		1271B	539	89	93	0	182	8	190
5 TEPEJI DEL RIO DE OCAMPO		1271C1	539	76	93	0	169	8	177
5 TEPEJI DEL RIO DE OCAMPO		1271C2	540	79	101	0	180	13	193
5 TEPEJI DEL RIO DE OCAMPO		1272B	641	55	153	0	208	10	218
5 TEPEJI DEL RIO DE OCAMPO		1272C1	641	53	134	0	187	2	189
5 TEPEJI DEL RIO DE OCAMPO		1272C2	641	67	164	0	231	3	234
5 TEPEJI DEL RIO DE OCAMPO		1272C3	642	65	164	0	229	3	232
5 TEPEJI DEL RIO DE OCAMPO		1272C4	642	51	134	0	185	4	189
5 TEPEJI DEL RIO DE OCAMPO		1273B	636	131	108	0	239	12	251
5 TEPEJI DEL RIO DE OCAMPO		1273C1	637	139	108	0	247	17	264
5 TEPEJI DEL RIO DE OCAMPO		1274B	582	90	90	0	180	6	186
5 TEPEJI DEL RIO DE OCAMPO		1274C1	582	82	100	0	182	11	193
5 TEPEJI DEL RIO DE OCAMPO		1274C2	582	75	71	0	146	5	151
5 TEPEJI DEL RIO DE OCAMPO		1274S	0	48	37	0	85	1	86
5 TEPEJI DEL RIO DE OCAMPO		1275B	562	57	97	0	154	9	163
5 TEPEJI DEL RIO DE OCAMPO		1275C1	563	80	84	0	164	12	176
5 TEPEJI DEL RIO DE OCAMPO		1275C2	563	84	85	0	169	3	172
5 TEPEJI DEL RIO DE OCAMPO		1276B	660	111	112	0	223	8	231

Distrito Local	Nombre	Casilla	Listado Nominal				Votos Válidos	Nulos + No Registrados	Votos Totales
5 TEPEJI DEL RIO DE OCAMPO		1276C1	660	125	96	0	221	17	238
5 TEPEJI DEL RIO DE OCAMPO		1276C2	661	114	107	0	221	8	229
5 TEPEJI DEL RIO DE OCAMPO		1277B	436	37	90	0	127	5	132
5 TEPEJI DEL RIO DE OCAMPO		1277C1	436	37	94	0	131	0	131
5 TEPEJI DEL RIO DE OCAMPO		1278B	717	114	84	0	198	12	210
5 TEPEJI DEL RIO DE OCAMPO		1278C1	717	107	105	0	212	17	229
5 TEPEJI DEL RIO DE OCAMPO		1278C2	717	107	82	0	189	8	197
5 TEPEJI DEL RIO DE OCAMPO		1278C3	718	79	111	0	190	8	198
5 TEPEJI DEL RIO DE OCAMPO		1279B	709	185	132	0	317	10	327
5 TEPEJI DEL RIO DE OCAMPO		1279C1	709	207	110	0	317	5	322
5 TEPEJI DEL RIO DE OCAMPO		1280B	704	89	139	0	228	14	242
5 TEPEJI DEL RIO DE OCAMPO		1280C1	704	118	148	0	266	5	271
5 TEPEJI DEL RIO DE OCAMPO		1281B	737	62	151	0	213	7	220
5 TEPEJI DEL RIO DE OCAMPO		1281C1	737	43	178	0	221	17	238
5 TEPEJI DEL RIO DE OCAMPO		1282B	547	101	87	0	188	12	200
5 TEPEJI DEL RIO DE OCAMPO		1282C1	548	99	63	0	162	10	172
5 TEPEJI DEL RIO DE OCAMPO		1282C2	548	93	88	0	181	6	187
5 TEPEJI DEL RIO DE OCAMPO		1283B	574	64	113	0	177	5	182
5 TEPEJI DEL RIO DE OCAMPO		1283C1	574	59	125	0	184	3	187
5 TEPEJI DEL RIO DE OCAMPO		1284B	697	68	170	0	238	6	244
5 TEPEJI DEL RIO DE OCAMPO		1284C1	697	78	143	0	221	12	233
5 TEPEJI DEL RIO DE OCAMPO		1284C2	698	72	161	0	233	10	243
5 TEPEJI DEL RIO DE OCAMPO		1285B	705	74	169	0	243	16	259
5 TEPEJI DEL RIO DE OCAMPO		1286B	518	ANULADA POR EL TRIBUNAL ESTATAL ELECTORAL (JIN-IX-CHNU-004/2010 Y ACUMULADOS)					
5 TEPEJI DEL RIO DE OCAMPO		1286C1	519	52	118	0	170	15	185
5 TEPEJI DEL RIO DE OCAMPO		1287B	696	93	121	0	214	3	217
5 TEPEJI DEL RIO DE OCAMPO		1287C1	696	85	137	0	222	5	227
5 TEPEJI DEL RIO DE OCAMPO		1287C2	697	87	104	0	191	7	198
5 TEPEJI DEL RIO DE OCAMPO		1287C3	697	95	103	0	198	6	204
5 TEPEJI DEL RIO DE OCAMPO		1288B	450	29	169	0	198	12	210
5 TEPEJI DEL RIO DE OCAMPO		1289B	630	107	79	0	186	8	194
5 TEPEJI DEL RIO DE OCAMPO		1289C1	631	81	94	0	175	6	181
5 TEPEJI DEL RIO DE OCAMPO		1290B	563	56	88	0	144	10	154
5 TEPEJI DEL RIO DE OCAMPO		1290C1	564	45	85	0	130	8	138

Distrito Local	Nombre	Casilla	Listado Nominal				Votos Válidos	Nulos + No Registrados	Votos Totales
5	TEPEJI DEL RIO DE OCAMPO	1291B	703	58	63	0	121	4	125
5	TEPEJI DEL RIO DE OCAMPO	1291C1	704	49	91	0	140	8	148
5	TEPEJI DEL RIO DE OCAMPO	1292B	735	ANULADA POR EL TRIBUNAL ESTATAL ELECTORAL (JIN-IX-CHNU-004/2010 Y ACUMULADOS)					
5	TEPEJI DEL RIO DE OCAMPO	1292C1	736	39	98	0	137	27	164
5	TEPEJI DEL RIO DE OCAMPO	1293B	567	27	94	0	121	8	129
5	TEPEJI DEL RIO DE OCAMPO	1293C1	568	35	104	0	139	12	151
5	TEPEJI DEL RIO DE OCAMPO	1293C2	568	28	100	0	128	5	133
5	TEPEJI DEL RIO DE OCAMPO	1294B	588	26	111	0	137	22	159
5	TEPEJI DEL RIO DE OCAMPO	1294C1	588	30	119	0	149	13	162
TOTAL TEPEJI DEL RIO DE OCAMPO			52812	6919	9010	0	15929	739	16668
5	TETEPANGO	1303B	732	83	167	0	250	20	270
5	TETEPANGO	1303C1	733	84	165	0	249	19	268
5	TETEPANGO	1304B	533	54	130	0	184	44	228
5	TETEPANGO	1304C1	534	53	196	0	249	40	289
5	TETEPANGO	1305B	494	38	204	0	242	10	252
5	TETEPANGO	1305C1	494	37	233	0	270	16	286
5	TETEPANGO	1306B	668	99	154	0	253	22	275
5	TETEPANGO	1306C1	669	69	199	0	268	25	293
5	TETEPANGO	1307B	535	72	128	0	200	16	216
5	TETEPANGO	1307C1	536	76	145	0	221	9	230
5	TETEPANGO	1308B	585	24	186	0	210	3	213
5	TETEPANGO	1309B	529	46	125	0	171	44	215
5	TETEPANGO	1309C1	530	62	141	0	203	43	246
TOTAL TETEPANGO			7572	797	2173	0	2970	311	3281
5	TLAXCOAPAN	1429B	530	86	125	0	211	8	219
5	TLAXCOAPAN	1429C1	530	81	120	0	201	10	211
5	TLAXCOAPAN	1429C2	530	75	130	0	205	10	215
5	TLAXCOAPAN	1430B	588	94	138	0	232	12	244
5	TLAXCOAPAN	1430C1	588	121	106	0	227	10	237
5	TLAXCOAPAN	1430C2	589	93	120	0	213	8	221
5	TLAXCOAPAN	1430C3	589	96	138	0	234	7	241
5	TLAXCOAPAN	1431B	743	133	118	0	251	13	264

Distrito Local	Nombre	Casilla	Listado Nominal				Votos Válidos	Nulos + No Registrados	Votos Totales
5 TLAXCOAPAN		1431C1	744	117	141	0	258	13	271
5 TLAXCOAPAN		1432B	698	137	154	0	291	10	301
5 TLAXCOAPAN		1432C1	699	147	169	0	316	11	327
5 TLAXCOAPAN		1433B	673	100	128	0	228	15	243
5 TLAXCOAPAN		1433C1	673	111	132	0	243	5	248
5 TLAXCOAPAN		1434B	746	157	133	0	290	16	306
5 TLAXCOAPAN		1434C1	746	132	138	0	270	12	282
5 TLAXCOAPAN		1435B	644	66	124	0	190	10	200
5 TLAXCOAPAN		1435C1	645	98	120	0	218	15	233
5 TLAXCOAPAN		1436B	731	80	139	0	219	8	227
5 TLAXCOAPAN		1436C1	731	79	173	0	252	5	257
5 TLAXCOAPAN		1437B	531	82	120	0	202	3	205
5 TLAXCOAPAN		1437C1	531	88	134	0	222	6	228
5 TLAXCOAPAN		1437C2	532	79	129	0	208	2	210
5 TLAXCOAPAN		1438B	642	90	150	0	240	5	245
5 TLAXCOAPAN		1438C1	642	107	130	0	237	8	245
5 TLAXCOAPAN		1438C2	642	90	186	0	276	5	281
5 TLAXCOAPAN		1439B	544	112	126	0	238	3	241
5 TLAXCOAPAN		1439C1	545	98	144	0	242	9	251
5 TLAXCOAPAN		1440B	695	145	251	0	396	11	407
TOTAL TLAXCOAPAN			17721	2894	3916	0	6810	250	7060
TOTAL DISTRITO V			127793	20479	25435	N/R	45914	1894	47808

Distrito Local	Nombre	Casilla	Listado Nominal				Votos Válidos	Nulos + No Registrados	Votos Totales
6 CHAPANTONGO		0281B	664	111	247	0	358	14	372
6 CHAPANTONGO		0281C1	664	84	282	0	366	10	376
6 CHAPANTONGO		0282B	507	107	192	0	299	7	306
6 CHAPANTONGO		0282C1	507	102	196	0	298	11	309
6 CHAPANTONGO		0283B	677	62	229	0	291	13	304
6 CHAPANTONGO		0284B	448	80	162	0	242	11	253
6 CHAPANTONGO		0285B	449	42	153	0	195	4	199
6 CHAPANTONGO		0286B	562	59	176	0	235	10	245
6 CHAPANTONGO		0286C1	562	51	183	0	234	3	237
6 CHAPANTONGO		0287B	527	48	194	0	242	12	254
6 CHAPANTONGO		0288B	564	98	146	0	244	12	256
6 CHAPANTONGO		0288C1	564	75	145	0	220	11	231
6 CHAPANTONGO		0289B	547	58	178	0	236	6	242
6 CHAPANTONGO		0289C1	548	36	207	0	243	6	249
6 CHAPANTONGO		0289C2	548	56	200	0	256	15	271
6 CHAPANTONGO		0290B	665	77	264	0	341	21	362
TOTAL CHAPANTONGO			9003	1146	3154	0	4300	166	4466
6 HUICHAPAN		0510B	607	186	102	0	288	4	292
6 HUICHAPAN		0510C1	607	181	78	0	259	10	269
6 HUICHAPAN		0510C2	607	171	95	0	266	5	271
6 HUICHAPAN		0511B	520	150	74	0	224	10	234
6 HUICHAPAN		0511C1	520	146	93	0	239	0	239
6 HUICHAPAN		0511C2	520	141	75	0	216	17	233
6 HUICHAPAN		0511S	0	91	73	0	164	5	169
6 HUICHAPAN		0512B	573	113	107	0	220	13	233
6 HUICHAPAN		0512C1	573	119	114	0	233	14	247
6 HUICHAPAN		0513B	533	145	102	0	247	9	256
6 HUICHAPAN		0513C1	534	127	124	0	251	9	260
6 HUICHAPAN		0513C2	534	149	108	0	257	12	269
6 HUICHAPAN		0514B	388	48	124	0	172	0	172
6 HUICHAPAN		0515B	217	24	75	0	99	8	107
6 HUICHAPAN		0516B	441	40	76	0	116	5	121

Distrito Local	Nombre	Casilla	Listado Nominal				Votos Válidos	Nulos + No Registrados	Votos Totales
6 HUICHAPAN		0517B	515	84	108	0	192	10	202
6 HUICHAPAN		0517C1	515	78	107	0	185	10	195
6 HUICHAPAN		0518B	684	80	125	0	205	18	223
6 HUICHAPAN		0518C1	685	70	129	0	199	11	210
6 HUICHAPAN		0519B	704	124	208	0	332	31	363
6 HUICHAPAN		0520B	615	57	234	0	291	12	303
6 HUICHAPAN		0520C1	615	103	206	0	309	17	326
6 HUICHAPAN		0521B	558	90	205	0	295	14	309
6 HUICHAPAN		0522B	694	99	173	0	272	12	284
6 HUICHAPAN		0523B	740	157	142	0	299	20	319
6 HUICHAPAN		0523C1	741	148	119	0	267	16	283
6 HUICHAPAN		0524B	358	65	108	0	173	3	176
6 HUICHAPAN		0525B	539	143	104	0	247	8	255
6 HUICHAPAN		0526B	432	51	116	0	167	7	174
6 HUICHAPAN		0527B	417	103	117	0	220	13	233
6 HUICHAPAN		0528B	542	116	86	0	202	7	209
6 HUICHAPAN		0528C1	542	116	105	0	221	5	226
6 HUICHAPAN		0528C2	543	117	90	0	207	9	216
6 HUICHAPAN		0529B	184	15	75	0	90	6	96
6 HUICHAPAN		0530B	713	74	258	0	332	25	357
6 HUICHAPAN		0531B	619	146	124	0	270	6	276
6 HUICHAPAN		0532B	490	79	150	0	229	5	234
6 HUICHAPAN		0533B	656	124	164	0	288	13	301
6 HUICHAPAN		0534B	652	124	156	0	280	17	297
6 HUICHAPAN		0534C1	652	135	135	0	270	27	297
6 HUICHAPAN		0535B	644	120	118	0	238	8	246
6 HUICHAPAN		0535C1	645	151	75	0	226	15	241
6 HUICHAPAN		0536B	552	127	133	0	260	11	271
6 HUICHAPAN		0537B	519	28	163	0	191	8	199
6 HUICHAPAN		0537C1	520	40	182	0	222	7	229
6 HUICHAPAN		0538B	355	59	121	0	180	15	195
6 HUICHAPAN		0539B	404	29	85	0	114	5	119
6 HUICHAPAN		0539C1	405	21	66	0	87	3	90
6 HUICHAPAN		0540B	672	54	142	0	196	10	206




Distrito Local	Nombre	Casilla	Listado Nominal				Votos Válidos	Nulos + No Registrados	Votos Totales		
6 HUICHAPAN		0540C1	673	33	144	0	177	6	183		
6 HUICHAPAN		0541B	230	8	95	0	103	2	105		
6 HUICHAPAN		0542B	318	31	135	0	166	11	177		
6 HUICHAPAN		0543B	750	82	156	0	238	15	253		
6 HUICHAPAN		0544B	540	69	77	0	146	7	153		
6 HUICHAPAN		0544C1	540	86	83	0	169	4	173		
6 HUICHAPAN		0544C2	541	64	109	0	173	4	177		
6 HUICHAPAN		0545B	394	68	130	0	198	5	203		
6 HUICHAPAN		0545C1	394	73	121	0	194	11	205		
6 HUICHAPAN		0546B	272	74	68	0	142	5	147		
TOTAL HUICHAPAN			30947	5546	7167	0	12713	595	13308		
6 NOPALA DE VILLAGRAN		0802B	581	105	172	0	277	13	290		
6 NOPALA DE VILLAGRAN		0802C1	581	117	144	0	261	6	267		
6 NOPALA DE VILLAGRAN		0802C2	581	136	153	0	289	10	299		
6 NOPALA DE VILLAGRAN		0802C3	581	138	131	0	269	13	282		
6 NOPALA DE VILLAGRAN		0803B	536	94	169	0	263	17	280		
6 NOPALA DE VILLAGRAN		0803C1	536	104	157	0	261	9	270		
6 NOPALA DE VILLAGRAN		0803C2	536	96	168	0	264	8	272		
6 NOPALA DE VILLAGRAN		0804B	433	45	121	0	166	7	173		
6 NOPALA DE VILLAGRAN		0804C1	434	47	145	0	192	11	203		
6 NOPALA DE VILLAGRAN		0805B	395	193	95	0	288	8	296		
6 NOPALA DE VILLAGRAN		0805C1	395	ANULADA POR EL TRIBUNAL ESTATAL ELECTORAL (JIN-IX-CHNU-004/2010 Y ACUMULADOS)							
6 NOPALA DE VILLAGRAN		0806B	614	134	143	0	277	11	288		
6 NOPALA DE VILLAGRAN		0806C1	615	124	159	0	283	16	299		
6 NOPALA DE VILLAGRAN		0807B	534	84	159	0	243	0	243		
6 NOPALA DE VILLAGRAN		0807C1	534	88	164	0	252	6	258		
6 NOPALA DE VILLAGRAN		0807C2	535	99	175	0	274	8	282		
6 NOPALA DE VILLAGRAN		0808B	504	85	126	0	211	10	221		
6 NOPALA DE VILLAGRAN		0809B	547	90	168	0	258	8	266		
6 NOPALA DE VILLAGRAN		0810B	706	85	194	0	279	8	287		
6 NOPALA DE VILLAGRAN		0811B	647	121	108	0	229	9	238		
TOTAL NOPALA DE VILLAGRAN			10825	1985	2851	0	4836	178	5014		




Distrito Local	Nombre	Casilla	Listado Nominal				Votos Válidos	Nulos + No Registrados	Votos Totales
6	TECOZAUTLA	1152B	578	163	81	0	244	9	253
6	TECOZAUTLA	1152C1	579	145	105	0	250	5	255
6	TECOZAUTLA	1152C2	579	119	98	0	217	5	222
6	TECOZAUTLA	1152C3	579	115	108	0	223	10	233
6	TECOZAUTLA	1153B	602	156	94	0	250	15	265
6	TECOZAUTLA	1153C1	602	137	75	0	212	14	226
6	TECOZAUTLA	1153C2	602	137	101	0	238	11	249
6	TECOZAUTLA	1153C3	603	153	106	0	259	12	271
6	TECOZAUTLA	1154B	698	42	127	0	169	13	182
6	TECOZAUTLA	1155B	618	50	118	0	168	22	190
6	TECOZAUTLA	1156B	670	54	104	0	158	13	171
6	TECOZAUTLA	1157B	725	90	206	0	296	0	296
6	TECOZAUTLA	1157C1	725	76	196	0	272	27	299
6	TECOZAUTLA	1158B	435	67	44	0	111	7	118
6	TECOZAUTLA	1158C1	435	55	47	0	102	10	112
6	TECOZAUTLA	1159B	578	132	79	0	211	8	219
6	TECOZAUTLA	1159C1	578	111	89	0	200	14	214
6	TECOZAUTLA	1159C2	579	145	86	0	231	18	249
6	TECOZAUTLA	1160B	428	86	92	0	178	14	192
6	TECOZAUTLA	1160C1	428	78	87	0	165	10	175
6	TECOZAUTLA	1161B	574	80	173	0	253	14	267
6	TECOZAUTLA	1161C1	574	92	201	0	293	9	302
6	TECOZAUTLA	1162B	550	87	174	0	261	10	271
6	TECOZAUTLA	1162C1	550	69	171	0	240	5	245
6	TECOZAUTLA	1162C2	550	93	126	0	219	7	226
6	TECOZAUTLA	1163B	534	43	135	0	178	9	187
6	TECOZAUTLA	1163C1	534	73	88	0	161	15	176
6	TECOZAUTLA	1164B	389	59	109	0	168	4	172
6	TECOZAUTLA	1165B	499	147	127	0	274	20	294
6	TECOZAUTLA	1166B	383	55	56	0	111	18	129
6	TECOZAUTLA	1167B	294	22	87	0	109	5	114
6	TECOZAUTLA	1168B	700	67	142	0	209	18	227
6	TECOZAUTLA	1169B	287	21	139	0	160	5	165
6	TECOZAUTLA	1170B	473	97	89	0	186	9	195




Distrito Local	Nombre	Casilla	Listado Nominal				Votos Válidos	Nulos + No Registrados	Votos Totales
6	TECOZAUTLA	1170C1	474	99	83	0	182	11	193
6	TECOZAUTLA	1171B	514	111	78	0	189	7	196
6	TECOZAUTLA	1171C1	514	134	75	0	209	15	224
6	TECOZAUTLA	1172B	299	29	102	0	131	11	142
6	TECOZAUTLA	1173B	461	54	136	0	190	6	196
6	TECOZAUTLA	1173C1	461	42	143	0	185	9	194
6	TECOZAUTLA	1174B	547	102	168	0	270	10	280
6	TECOZAUTLA	1174C1	547	106	153	0	259	14	273
6	TECOZAUTLA	1174C2	548	109	138	0	247	9	256
6	TECOZAUTLA	1175B	397	74	86	0	160	9	169
6	TECOZAUTLA	1175C1	398	69	96	0	165	2	167
6	TECOZAUTLA	1176B	259	30	75	0	105	8	113
TOTAL TECOZAUTLA			23931	4075	5193	0	9268	496	9764
TOTAL DISTRITO VI			74706	12752	18365	N/R	31117	1435	32552

Distrito Local	Nombre	Casilla	Listado Nominal				Votos Válidos	Nulos + No Registrados	Votos Totales
7	NICOLAS DE FLORES	0780B	715	189	238	0	427	26	453
7	NICOLAS DE FLORES	0781B	209	25	112	0	137	4	141
7	NICOLAS DE FLORES	0782B	264	121	39	0	160	8	168
7	NICOLAS DE FLORES	0783B	140	27	66	0	93	0	93
7	NICOLAS DE FLORES	0784B	326	85	149	0	234	7	241
7	NICOLAS DE FLORES	0785B	158	37	66	0	103	3	106
7	NICOLAS DE FLORES	0786B	148	37	39	0	76	3	79
7	NICOLAS DE FLORES	0787B	104	11	16	0	27	25	52
7	NICOLAS DE FLORES	0788B	319	99	92	0	191	12	203
7	NICOLAS DE FLORES	0789B	150	56	56	0	112	2	114
7	NICOLAS DE FLORES	0790B	251	37	119	0	156	7	163
7	NICOLAS DE FLORES	0791B	148	49	43	0	92	5	97
7	NICOLAS DE FLORES	0792B	106	30	27	0	57	3	60
7	NICOLAS DE FLORES	0793B	278	49	104	0	153	9	162
7	NICOLAS DE FLORES	0794B	83	12	49	0	61	2	63
7	NICOLAS DE FLORES	0795B	335	92	135	0	227	5	232
7	NICOLAS DE FLORES	0796B	282	45	131	0	176	9	185
7	NICOLAS DE FLORES	0797B	198	72	60	0	132	7	139
7	NICOLAS DE FLORES	0798B	141	55	42	0	97	2	99
7	NICOLAS DE FLORES	0799B	361	96	109	0	205	7	212
7	NICOLAS DE FLORES	0800B	277	79	66	0	145	8	153
7	NICOLAS DE FLORES	0801B	139	36	36	0	72	3	75
TOTAL NICOLAS DE FLORES			5132	1339	1794	0	3133	157	3290
7	PACULA	0822B	612	168	116	0	284	6	290
7	PACULA	0823B	601	105	212	0	317	6	323
7	PACULA	0824B	493	180	105	0	285	11	296
7	PACULA	0824C1	493	145	118	0	263	8	271
7	PACULA	0825B	467	144	82	0	226	10	236
7	PACULA	0826B	315	63	89	0	152	4	156
7	PACULA	0827B	258	101	57	0	158	2	160
7	PACULA	0828B	364	106	87	0	193	2	195
7	PACULA	0829B	492	122	126	0	248	11	259

Distrito Local	Nombre	Casilla	Listado Nominal				Votos Válidos	Nulos + No Registrados	Votos Totales
7	PACULA	0830B	192	54	77	0	131	2	133
7	PACULA	0831B	345	27	157	0	184	0	184
TOTAL PACULA			4632	1215	1226	0	2441	62	2503
7	TASQUILLO	1132B	724	142	204	0	346	7	353
7	TASQUILLO	1133B	665	145	163	0	308	8	316
7	TASQUILLO	1133C1	666	151	174	0	325	11	336
7	TASQUILLO	1134B	594	110	167	0	277	9	286
7	TASQUILLO	1134C1	594	94	167	0	261	20	281
7	TASQUILLO	1134C2	595	125	176	0	301	5	306
7	TASQUILLO	1135B	553	34	144	0	178	14	192
7	TASQUILLO	1136B	158	9	52	0	61	4	65
7	TASQUILLO	1137B	704	152	183	0	335	9	344
7	TASQUILLO	1138B	739	203	151	0	354	8	362
7	TASQUILLO	1139B	464	105	101	0	206	6	212
7	TASQUILLO	1140B	115	19	22	0	41	2	43
7	TASQUILLO	1141B	370	53	86	0	139	6	145
7	TASQUILLO	1142B	386	82	90	0	172	9	181
7	TASQUILLO	1142C1	387	72	105	0	177	6	183
7	TASQUILLO	1143B	322	76	74	0	150	2	152
7	TASQUILLO	1144B	445	81	103	0	184	5	189
7	TASQUILLO	1145B	417	90	122	0	212	6	218
7	TASQUILLO	1146B	404	79	44	0	123	9	132
7	TASQUILLO	1146C1	404	124	45	0	169	5	174
7	TASQUILLO	1147B	413	103	109	0	212	9	221
7	TASQUILLO	1148B	670	157	153	0	310	10	320
7	TASQUILLO	1149B	561	129	93	0	222	0	222
7	TASQUILLO	1150B	700	146	124	0	270	22	292
7	TASQUILLO	1150C1	701	173	142	0	315	14	329
7	TASQUILLO	1151B	608	120	132	0	252	11	263
7	TASQUILLO	1151C1	608	84	149	0	233	13	246
7	TASQUILLO	1151C2	608	89	126	0	215	18	233
TOTAL TASQUILLO			14575	2947	3401	0	6348	248	6596

Distrito Local	Nombre	Casilla	Listado Nominal				Votos Válidos	Nulos + No Registrados	Votos Totales
7 ZIMAPAN		1644B	653	100	119	0	219	6	225
7 ZIMAPAN		1644C1	654	83	102	0	185	6	191
7 ZIMAPAN		1644C2	654	102	150	0	252	5	257
7 ZIMAPAN		1645B	635	148	144	0	292	0	292
7 ZIMAPAN		1645C1	635	145	158	0	303	7	310
7 ZIMAPAN		1646B	723	116	196	0	312	10	322
7 ZIMAPAN		1647B	491	104	104	0	208	12	220
7 ZIMAPAN		1647C1	492	91	98	0	189	13	202
7 ZIMAPAN		1648B	382	78	102	0	180	12	192
7 ZIMAPAN		1648C1	382	87	103	0	190	4	194
7 ZIMAPAN		1649B	549	137	129	0	266	7	273
7 ZIMAPAN		1649C1	550	119	137	0	256	10	266
7 ZIMAPAN		1649S	0	92	71	0	163	5	168
7 ZIMAPAN		1650B	543	85	147	0	232	10	242
7 ZIMAPAN		1650C1	543	108	145	0	253	9	262
7 ZIMAPAN		1650C2	544	110	136	0	246	5	251
7 ZIMAPAN		1651B	110	15	23	0	38	2	40
7 ZIMAPAN		1652B	138	25	38	0	63	5	68
7 ZIMAPAN		1653B	566	98	128	0	226	16	242
7 ZIMAPAN		1654B	150	32	55	0	87	6	93
7 ZIMAPAN		1655B	168	47	39	0	86	8	94
7 ZIMAPAN		1656B	174	33	79	0	112	2	114
7 ZIMAPAN		1657B	227	70	25	0	95	4	99
7 ZIMAPAN		1659B	144	25	47	0	72	5	77
7 ZIMAPAN		1660B	310	55	90	0	145	8	153
7 ZIMAPAN		1661B	157	35	48	0	83	4	87
7 ZIMAPAN		1662B	406	73	126	0	199	12	211
7 ZIMAPAN		1663B	245	63	92	0	155	11	166
7 ZIMAPAN		1664B	321	27	108	0	135	3	138
7 ZIMAPAN		1665B	138	16	48	0	64	6	70
7 ZIMAPAN		1666B	74	14	18	0	32	1	33
7 ZIMAPAN		1667B	183	33	41	0	74	2	76
7 ZIMAPAN		1668B	467	59	135	0	194	4	198
7 ZIMAPAN		1668C1	468	39	123	0	162	8	170

Distrito Local	Nombre	Casilla	Listado Nominal				Votos Válidos	Nulos + No Registrados	Votos Totales
7 ZIMAPAN		1669B	204	ANULADA POR EL TRIBUNAL ESTATAL ELECTORAL (JIN-IX-CHNU-004/2010 Y ACUMULADOS)					
7 ZIMAPAN		1670B	192	16	74	0	90	5	95
7 ZIMAPAN		1671B	129	17	48	0	65	5	70
7 ZIMAPAN		1672B	101	36	29	0	65	0	65
7 ZIMAPAN		1673B	172	43	16	0	59	4	63
7 ZIMAPAN		1674B	107	18	24	0	42	1	43
7 ZIMAPAN		1675B	449	63	90	0	153	6	159
7 ZIMAPAN		1675C1	450	85	67	0	152	4	156
7 ZIMAPAN		1676B	376	90	64	0	154	9	163
7 ZIMAPAN		1676C1	376	98	69	0	167	8	175
7 ZIMAPAN		1677B	76	3	27	0	30	0	30
7 ZIMAPAN		1678B	700	122	158	0	280	7	287
7 ZIMAPAN		1678C1	700	110	140	0	250	14	264
7 ZIMAPAN		1679B	714	169	153	0	322	16	338
7 ZIMAPAN		1679C1	715	173	142	0	315	10	325
7 ZIMAPAN		1680B	674	117	135	0	252	7	259
7 ZIMAPAN		1680C1	675	96	149	0	245	10	255
7 ZIMAPAN		1681B	382	28	76	0	104	6	110
7 ZIMAPAN		1682B	678	164	183	0	347	12	359
7 ZIMAPAN		1683B	600	110	147	0	257	14	271
7 ZIMAPAN		1683C1	600	115	160	0	275	6	281
7 ZIMAPAN		1684B	444	96	97	0	193	12	205
7 ZIMAPAN		1684C1	444	110	113	0	223	8	231
7 ZIMAPAN		1685B	84	26	19	0	45	1	46
7 ZIMAPAN		1686B	299	23	80	0	103	5	108
7 ZIMAPAN		1687B	482	56	188	0	244	6	250
7 ZIMAPAN		1688B	467	41	91	0	132	13	145
7 ZIMAPAN		1689B	118	18	33	0	51	3	54
7 ZIMAPAN		1690B	84	29	19	0	48	3	51
7 ZIMAPAN		1691B	111	18	54	0	72	2	74
7 ZIMAPAN		1692B	375	65	74	0	139	7	146
7 ZIMAPAN		1693B	274	67	56	0	123	6	129
7 ZIMAPAN		1694B	611	161	183	0	344	12	356
7 ZIMAPAN		1694C1	611	159	143	0	302	9	311

Distrito Local	Nombre	Casilla	Listado Nominal				Votos Válidos	Nulos + No Registrados	Votos Totales
7 ZIMAPAN		1694C2	611	154	175	0	329	9	338
7 ZIMAPAN		1695B	163	27	34	0	61	10	71
7 ZIMAPAN		1696B	317	28	141	0	169	7	176
7 ZIMAPAN		1697B	141	44	42	0	86	3	89
7 ZIMAPAN		1698B	207	39	60	0	99	2	101
7 ZIMAPAN		1699B	479	56	115	0	171	17	188
7 ZIMAPAN		1700B	458	65	74	0	139	11	150
7 ZIMAPAN		1701B	192	49	51	0	100	13	113
7 ZIMAPAN		1702B	506	95	170	0	265	7	272
7 ZIMAPAN		1703B	545	96	190	0	286	14	300
7 ZIMAPAN		1704B	264	114	31	0	145	5	150
7 ZIMAPAN		1705B	91	5	38	0	43	1	44
7 ZIMAPAN		1706B	429	84	90	0	174	19	193
7 ZIMAPAN		1707B	137	64	32	0	96	4	100
TOTAL ZIMAPAN			30890	5926	7648	0	13574	581	14155
TOTAL DISTRITO VII			55229	11427	14069	N/R	25496	1048	26544

Distrito Local	Nombre	Casilla	Listado Nominal				Votos Válidos	Nulos + No Registrados	Votos Totales
8	TIANGUISTENGO	1333B	507	73	175	0	248	9	257
8	TIANGUISTENGO	1333C1	508	66	145	0	211	6	217
8	TIANGUISTENGO	1334B	478	76	152	0	228	11	239
8	TIANGUISTENGO	1334C1	478	70	160	0	230	8	238
8	TIANGUISTENGO	1335B	300	80	73	0	153	9	162
8	TIANGUISTENGO	1336B	641	141	194	0	335	32	367
8	TIANGUISTENGO	1337B	511	112	162	0	274	21	295
8	TIANGUISTENGO	1338B	403	121	124	0	245	25	270
8	TIANGUISTENGO	1338C1	404	92	153	0	245	20	265
8	TIANGUISTENGO	1339B	206	89	26	0	115	9	124
8	TIANGUISTENGO	1340B	524	209	77	0	286	26	312
8	TIANGUISTENGO	1341B	570	155	138	0	293	31	324
8	TIANGUISTENGO	1342B	451	80	76	0	156	30	186
8	TIANGUISTENGO	1342C1	452	80	77	0	157	24	181
8	TIANGUISTENGO	1343B	327	65	93	0	158	14	172
8	TIANGUISTENGO	1344B	569	109	72	0	181	39	220
8	TIANGUISTENGO	1344C1	570	119	89	0	208	33	241
8	TIANGUISTENGO	1345B	558	88	106	0	194	39	233
8	TIANGUISTENGO	1346B	377	70	111	0	181	15	196
8	TIANGUISTENGO	1346C1	377	68	134	0	202	14	216
8	TIANGUISTENGO	1347B	748	175	189	0	364	0	364
8	TIANGUISTENGO	1348B	581	192	103	0	295	19	314
TOTAL TIANGUISTENGO			10540	2330	2629	0	4959	434	5393
8	XOCHICOATLAN	1576B	711	196	251	0	447	0	447
8	XOCHICOATLAN	1577B	392	136	113	0	249	11	260
8	XOCHICOATLAN	1577C1	392	117	131	0	248	11	259
8	XOCHICOATLAN	1578B	723	256	217	0	473	32	505
8	XOCHICOATLAN	1579B	653	293	200	0	493	33	526
8	XOCHICOATLAN	1580B	140	67	41	0	108	4	112
8	XOCHICOATLAN	1581B	460	168	142	0	310	0	310
8	XOCHICOATLAN	1582B	405	178	106	0	284	10	294
8	XOCHICOATLAN	1583B	476	152	129	0	281	25	306




Distrito Local	Nombre	Casilla	Listado Nominal				Votos Válidos	Nulos + No Registrados	Votos Totales
8	XOCHICOATLAN	1583C1	477	188	113	0	301	28	329
8	XOCHICOATLAN	1584B	657	87	314	0	401	19	420
TOTAL XOCHICOATLAN			5486	1838	1757	0	3595	173	3768
8	ZACUALTIPAN DE ANGELES	1600B	600	101	130	0	231	14	245
8	ZACUALTIPAN DE ANGELES	1600C1	600	113	143	0	256	5	261
8	ZACUALTIPAN DE ANGELES	1600C2	600	73	147	0	220	12	232
8	ZACUALTIPAN DE ANGELES	1600C3	601	89	140	0	229	10	239
8	ZACUALTIPAN DE ANGELES	1600C4	601	77	145	0	222	14	236
8	ZACUALTIPAN DE ANGELES	1601B	591	97	139	0	236	12	248
8	ZACUALTIPAN DE ANGELES	1601C1	591	98	136	0	234	10	244
8	ZACUALTIPAN DE ANGELES	1601C2	592	106	155	0	261	19	280
8	ZACUALTIPAN DE ANGELES	1602B	679	89	155	0	244	13	257
8	ZACUALTIPAN DE ANGELES	1602C1	679	116	147	0	263	11	274
8	ZACUALTIPAN DE ANGELES	1602C2	680	130	178	0	308	9	317
8	ZACUALTIPAN DE ANGELES	1603B	699	143	166	0	309	11	320
8	ZACUALTIPAN DE ANGELES	1603C1	699	131	167	0	298	0	298
8	ZACUALTIPAN DE ANGELES	1604B	664	132	172	0	304	12	316
8	ZACUALTIPAN DE ANGELES	1604C1	665	111	179	0	290	10	300
8	ZACUALTIPAN DE ANGELES	1605B	572	106	102	0	208	13	221
8	ZACUALTIPAN DE ANGELES	1605C1	572	127	97	0	224	7	231
8	ZACUALTIPAN DE ANGELES	1605C2	573	97	133	0	230	6	236
8	ZACUALTIPAN DE ANGELES	1606B	664	145	122	0	267	13	280
8	ZACUALTIPAN DE ANGELES	1606C1	664	146	133	0	279	14	293
8	ZACUALTIPAN DE ANGELES	1606C2	664	145	122	0	267	12	279
8	ZACUALTIPAN DE ANGELES	1607B	589	140	132	0	272	4	276
8	ZACUALTIPAN DE ANGELES	1607C1	590	123	147	0	270	18	288
8	ZACUALTIPAN DE ANGELES	1607S	0	143	154	0	297	4	301
8	ZACUALTIPAN DE ANGELES	1608B	529	90	123	0	213	5	218
8	ZACUALTIPAN DE ANGELES	1608C1	529	94	94	0	188	0	188
8	ZACUALTIPAN DE ANGELES	1608C2	530	106	108	0	214	10	224
8	ZACUALTIPAN DE ANGELES	1609B	415	144	72	0	216	11	227
8	ZACUALTIPAN DE ANGELES	1610B	600	85	129	0	214	20	234
8	ZACUALTIPAN DE ANGELES	1611B	741	53	190	0	243	13	256

Distrito Local	Nombre	Casilla	Listado Nominal				Votos Válidos	Nulos + No Registrados	Votos Totales
8	ZACUALTIPAN DE ANGELES	1612B	256	50	87	0	137	9	146
8	ZACUALTIPAN DE ANGELES	1613B	541	76	193	0	269	7	276
8	ZACUALTIPAN DE ANGELES	1614B	409	69	72	0	141	9	150
8	ZACUALTIPAN DE ANGELES	1614C1	409	85	72	0	157	10	167
8	ZACUALTIPAN DE ANGELES	1615B	389	79	99	0	178	8	186
8	ZACUALTIPAN DE ANGELES	1615C1	390	67	79	0	146	21	167
8	ZACUALTIPAN DE ANGELES	1616B	632	133	133	0	266	17	283
8	ZACUALTIPAN DE ANGELES	1617B	446	58	136	0	194	11	205
8	ZACUALTIPAN DE ANGELES	1618B	655	127	220	0	347	17	364
TOTAL ZACUALTIPAN DE ANGELES			21900	4094	5248	0	9342	421	9763
TOTAL DISTRITO VIII			37926	8262	9634	N/R	17896	1028	18924

Distrito Local	Nombre	Casilla	Listado Nominal				Votos Válidos	Nulos + No Registrados	Votos Totales
9 ELOXOCHITLAN		0342B	655	199	237	0	436	12	448
9 ELOXOCHITLAN		0343B	136	28	63	0	91	1	92
9 ELOXOCHITLAN		0344B	71	36	16	0	52	1	53
9 ELOXOCHITLAN		0345B	440	150	135	0	285	12	297
9 ELOXOCHITLAN		0345C1	441	129	149	0	278	4	282
9 ELOXOCHITLAN		0346B	236	86	62	0	148	7	155
9 ELOXOCHITLAN		0347B	104	36	30	0	66	1	67
9 ELOXOCHITLAN		0348B	245	97	56	0	153	8	161
9 ELOXOCHITLAN		0349B	229	101	20	0	121	3	124
TOTAL ELOXOCHITLAN			2557	862	768	0	1630	49	1679
9 JUAREZ HIDALGO		0642B	749	247	217	0	464	12	476
9 JUAREZ HIDALGO		0643B	392	135	124	0	259	18	277
9 JUAREZ HIDALGO		0644B	605	221	187	0	408	12	420
9 JUAREZ HIDALGO		0645B	474	184	136	0	320	5	325
9 JUAREZ HIDALGO		0645C1	474	161	154	0	315	11	326
TOTAL JUAREZ HIDALGO			2694	948	818	0	1766	58	1824
9 METZITLAN		0674B	573	177	154	0	331	10	341
9 METZITLAN		0674C1	574	178	125	0	303	12	315
9 METZITLAN		0675B	707	193	207	0	400	11	411
9 METZITLAN		0675C1	707	166	246	0	412	10	422
9 METZITLAN		0676B	586	198	119	0	317	22	339
9 METZITLAN		0677B	316	79	100	0	179	8	187
9 METZITLAN		0678B	377	19	247	0	266	10	276
9 METZITLAN		0678C1	378	18	191	0	209	11	220
9 METZITLAN		0679B	328	19	124	0	143	9	152
9 METZITLAN		0679E	381	31	163	0	194	8	202
9 METZITLAN		0680B	669	147	213	0	360	8	368
9 METZITLAN		0680C1	670	125	226	0	351	15	366
9 METZITLAN		0681B	505	171	125	0	296	6	302
9 METZITLAN		0681C1	505	166	130	0	296	17	313
9 METZITLAN		0681E	281	39	110	0	149	4	153

Distrito Local	Nombre	Casilla	Listado Nominal				Votos Válidos	Nulos + No Registrados	Votos Totales
9	METZTITLAN	0682B	165	54	27	0	81	9	90
9	METZTITLAN	0683B	307	56	86	0	142	5	147
9	METZTITLAN	0684B	573	174	172	0	346	10	356
9	METZTITLAN	0685B	323	108	70	0	178	6	184
9	METZTITLAN	0686B	709	224	114	0	338	18	356
9	METZTITLAN	0687B	432	40	214	0	254	6	260
9	METZTITLAN	0688B	416	88	156	0	244	8	252
9	METZTITLAN	0689B	390	116	77	0	193	0	193
9	METZTITLAN	0689C1	390	120	93	0	213	8	221
9	METZTITLAN	0690B	92	27	26	0	53	1	54
9	METZTITLAN	0690E	189	56	50	0	106	1	107
9	METZTITLAN	0691B	617	111	145	0	256	12	268
9	METZTITLAN	0692B	311	49	127	0	176	0	176
9	METZTITLAN	0693B	670	152	183	0	335	14	349
9	METZTITLAN	0694B	646	159	185	0	344	18	362
9	METZTITLAN	0695B	441	45	112	0	157	12	169
9	METZTITLAN	0695C1	441	39	106	0	145	20	165
9	METZTITLAN	0696B	167	8	105	0	113	3	116
9	METZTITLAN	0697B	493	124	115	0	239	11	250
9	METZTITLAN	0697C1	493	116	124	0	240	8	248
9	METZTITLAN	0698B	584	155	150	0	305	12	317
9	METZTITLAN	0699B	173	7	104	0	111	9	120
TOTAL METZTITLAN			16579	3754	5021	0	8775	352	9127
9	SAN AGUSTIN METZQUITITLAN	0994B	669	128	235	0	363	13	376
9	SAN AGUSTIN METZQUITITLAN	0994C1	669	139	256	0	395	9	404
9	SAN AGUSTIN METZQUITITLAN	0994C2	670	138	228	0	366	9	375
9	SAN AGUSTIN METZQUITITLAN	0994S	0	33	69	0	102	3	105
9	SAN AGUSTIN METZQUITITLAN	0995B	283	76	84	0	160	12	172
9	SAN AGUSTIN METZQUITITLAN	0996B	544	135	158	0	293	14	307
9	SAN AGUSTIN METZQUITITLAN	0996C1	545	112	166	0	278	18	296
9	SAN AGUSTIN METZQUITITLAN	0997B	711	169	210	0	379	9	388
9	SAN AGUSTIN METZQUITITLAN	0998B	180	33	87	0	120	2	122
9	SAN AGUSTIN METZQUITITLAN	0999B	370	87	122	0	209	0	209

Distrito Local	Nombre	Casilla	Listado Nominal				Votos Válidos	Nulos + No Registrados	Votos Totales
9	SAN AGUSTIN METZQUITITLAN	1000B	517	95	189	0	284	11	295
9	SAN AGUSTIN METZQUITITLAN	1001B	558	109	190	0	299	12	311
9	SAN AGUSTIN METZQUITITLAN	1002B	569	98	208	0	306	8	314
9	SAN AGUSTIN METZQUITITLAN	1003B	154	12	46	0	58	2	60
9	SAN AGUSTIN METZQUITITLAN	1004B	158	55	47	0	102	3	105
9	SAN AGUSTIN METZQUITITLAN	1005B	538	61	129	0	190	9	199
9	SAN AGUSTIN METZQUITITLAN	1006B	285	59	85	0	144	7	151
9	SAN AGUSTIN METZQUITITLAN	1007B	137	18	64	0	82	7	89
TOTAL SAN AGUSTIN METZQUITITLAN			7557	1557	2573	0	4130	148	4278
9	TLAHUILTEPA	1378B	376	123	95	0	218	10	228
9	TLAHUILTEPA	1378C1	376	131	112	0	243	8	251
9	TLAHUILTEPA	1379B	592	104	237	0	341	9	350
9	TLAHUILTEPA	1380B	695	165	277	0	442	30	472
9	TLAHUILTEPA	1381B	556	151	156	0	307	11	318
9	TLAHUILTEPA	1382B	204	36	73	0	109	12	121
9	TLAHUILTEPA	1382E	173	51	48	0	99	3	102
9	TLAHUILTEPA	1383B	347	113	121	0	234	16	250
9	TLAHUILTEPA	1384B	205	52	53	0	105	3	108
9	TLAHUILTEPA	1385B	301	62	108	0	170	14	184
9	TLAHUILTEPA	1386B	510	120	203	0	323	19	342
9	TLAHUILTEPA	1387B	146	32	59	0	91	2	93
9	TLAHUILTEPA	1388B	418	154	135	0	289	12	301
9	TLAHUILTEPA	1388C1	419	126	131	0	257	11	268
9	TLAHUILTEPA	1389B	241	63	92	0	155	9	164
9	TLAHUILTEPA	1390B	289	99	77	0	176	10	186
9	TLAHUILTEPA	1391B	619	153	197	0	350	11	361
9	TLAHUILTEPA	1392B	431	117	76	0	193	23	216
9	TLAHUILTEPA	1393B	370	80	122	0	202	9	211
9	TLAHUILTEPA	1394B	198	81	45	0	126	4	130
TOTAL TLAHUILTEPA			7466	2013	2417	0	4430	226	4656
TOTAL DISTRITO IX			36853	9134	11597	N/R	20731	833	21564

Distrito Local	Nombre	Casilla	Listado Nominal				Votos Válidos	Nulos + No Registrados	Votos Totales
10	ACAXOCHITLAN	0013B	647	118	155	0	273	11	284
10	ACAXOCHITLAN	0013C1	648	114	152	0	266	6	272
10	ACAXOCHITLAN	0013C2	648	162	137	0	299	11	310
10	ACAXOCHITLAN	0014B	535	105	99	0	204	12	216
10	ACAXOCHITLAN	0014C1	536	104	116	0	220	11	231
10	ACAXOCHITLAN	0014C2	536	100	136	0	236	20	256
10	ACAXOCHITLAN	0015B	498	114	68	0	182	21	203
10	ACAXOCHITLAN	0016B	675	170	131	0	301	25	326
10	ACAXOCHITLAN	0017B	381	43	91	0	134	18	152
10	ACAXOCHITLAN	0017C1	382	26	123	0	149	17	166
10	ACAXOCHITLAN	0018B	247	27	43	0	70	8	78
10	ACAXOCHITLAN	0019B	468	43	131	0	174	14	188
10	ACAXOCHITLAN	0019C1	469	61	110	0	171	20	191
10	ACAXOCHITLAN	0020B	595	50	60	0	110	25	135
10	ACAXOCHITLAN	0020C1	595	65	73	0	138	11	149
10	ACAXOCHITLAN	0021B	528	40	72	0	112	12	124
10	ACAXOCHITLAN	0021C1	529	59	73	0	132	18	150
10	ACAXOCHITLAN	0021C2	529	48	57	0	105	13	118
10	ACAXOCHITLAN	0022B	739	187	119	0	306	31	337
10	ACAXOCHITLAN	0022C1	740	155	149	0	304	22	326
10	ACAXOCHITLAN	0023B	631	88	134	0	222	27	249
10	ACAXOCHITLAN	0023C1	631	77	116	0	193	9	202
10	ACAXOCHITLAN	0023C2	631	103	132	0	235	20	255
10	ACAXOCHITLAN	0024B	694	121	170	0	291	18	309
10	ACAXOCHITLAN	0024C1	694	114	168	0	282	15	297
10	ACAXOCHITLAN	0024C2	694	123	142	0	265	13	278
10	ACAXOCHITLAN	0025B	700	108	80	0	188	17	205
10	ACAXOCHITLAN	0025C1	700	126	100	0	226	6	232
10	ACAXOCHITLAN	0026B	732	116	118	0	234	17	251
10	ACAXOCHITLAN	0027B	629	108	143	0	251	34	285
10	ACAXOCHITLAN	0027C1	630	115	173	0	288	20	308
10	ACAXOCHITLAN	0027C2	630	123	133	0	256	19	275
10	ACAXOCHITLAN	0027C3	630	163	103	0	266	28	294

Distrito Local	Nombre	Casilla	Listado Nominal				Votos Válidos	Nulos + No Registrados	Votos Totales
10 ACAXOCHITLAN		0028B	443	58	100	0	158	34	192
10 ACAXOCHITLAN		0028C1	443	82	79	0	161	31	192
10 ACAXOCHITLAN		0029B	745	108	168	0	276	22	298
10 ACAXOCHITLAN		0029C1	745	101	139	0	240	57	297
10 ACAXOCHITLAN		0030B	650	99	70	0	169	21	190
10 ACAXOCHITLAN		0030C1	650	86	67	0	153	37	190
10 ACAXOCHITLAN		0030C2	651	103	67	0	170	28	198
10 ACAXOCHITLAN		0031B	582	63	64	0	127	32	159
10 ACAXOCHITLAN		0031C1	582	72	77	0	149	22	171
10 ACAXOCHITLAN		0032B	704	101	135	0	236	17	253
10 ACAXOCHITLAN		0032C1	704	130	145	0	275	24	299
10 ACAXOCHITLAN		0033B	431	67	112	0	179	21	200
10 ACAXOCHITLAN		0033C1	431	59	122	0	181	10	191
TOTAL ACAXOCHITLAN			27312	4405	5152	0	9557	925	10482
10 AGUA BLANCA DE ITURBIDE		0069B	663	138	231	0	369	9	378
10 AGUA BLANCA DE ITURBIDE		0069C1	663	144	217	0	361	16	377
10 AGUA BLANCA DE ITURBIDE		0069C2	664	185	202	0	387	8	395
10 AGUA BLANCA DE ITURBIDE		0070B	285	61	96	0	157	6	163
10 AGUA BLANCA DE ITURBIDE		0071B	148	32	38	0	70	3	73
10 AGUA BLANCA DE ITURBIDE		0072B	231	29	71	0	100	2	102
10 AGUA BLANCA DE ITURBIDE		0072E	250	28	90	0	118	8	126
10 AGUA BLANCA DE ITURBIDE		0073B	293	91	67	0	158	10	168
10 AGUA BLANCA DE ITURBIDE		0074B	344	37	146	0	183	6	189
10 AGUA BLANCA DE ITURBIDE		0075B	164	40	58	0	98	7	105
10 AGUA BLANCA DE ITURBIDE		0076B	147	14	71	0	85	3	88
10 AGUA BLANCA DE ITURBIDE		0077B	737	117	305	0	422	1	423
10 AGUA BLANCA DE ITURBIDE		0078B	719	173	184	0	357	17	374
10 AGUA BLANCA DE ITURBIDE		0079B	630	191	159	0	350	15	365
10 AGUA BLANCA DE ITURBIDE		0080B	488	143	108	0	251	14	265
TOTAL AGUA BLANCA DE ITURBIDE			6426	1423	2043	0	3466	125	3591
10 HUEHUETLA		0441B	617	173	197	0	370	31	401
10 HUEHUETLA		0441C1	617	147	244	0	391	22	413

Distrito Local	Nombre	Casilla	Listado Nominal				Votos Válidos	Nulos + No Registrados	Votos Totales
10 HUEHUETLA		0441C2	618	164	206	0	370	25	395
10 HUEHUETLA		0441C3	618	160	215	0	375	18	393
10 HUEHUETLA		0442B	284	87	56	0	143	14	157
10 HUEHUETLA		0443B	698	173	182	0	355	29	384
10 HUEHUETLA		0444B	436	124	118	0	242	13	255
10 HUEHUETLA		0444C1	437	138	98	0	236	22	258
10 HUEHUETLA		0445B	218	38	69	0	107	10	117
10 HUEHUETLA		0446B	673	209	176	0	385	19	404
10 HUEHUETLA		0447B	522	136	126	0	262	37	299
10 HUEHUETLA		0447C1	522	122	131	0	253	41	294
10 HUEHUETLA		0447C2	523	126	129	0	255	33	288
10 HUEHUETLA		0447E	257	93	54	0	147	17	164
10 HUEHUETLA		0448B	721	57	160	0	217	31	248
10 HUEHUETLA		0449B	498	111	127	0	238	35	273
10 HUEHUETLA		0449C1	499	137	111	0	248	49	297
10 HUEHUETLA		0450B	387	110	89	0	199	26	225
10 HUEHUETLA		0450C1	387	104	93	0	197	0	197
10 HUEHUETLA		0451B	521	137	156	0	293	0	293
10 HUEHUETLA		0451C1	521	130	172	0	302	0	302
10 HUEHUETLA		0451C2	521	120	179	0	299	21	320
10 HUEHUETLA		0452B	577	144	178	0	322	0	322
10 HUEHUETLA		0452C1	577	187	158	0	345	30	375
10 HUEHUETLA		0453B	603	217	171	0	388	15	403
10 HUEHUETLA		0453C1	603	237	131	0	368	11	379
10 HUEHUETLA		0454B	558	185	108	0	293	9	302
10 HUEHUETLA		0454C1	559	176	125	0	301	19	320
10 HUEHUETLA		0455B	405	112	129	0	241	26	267
10 HUEHUETLA		0455E	206	58	65	0	123	6	129
10 HUEHUETLA		0456B	659	143	210	0	353	0	353
TOTAL HUEHUETLA			15842	4255	4363	0	8618	609	9227
10 METEPEC		0665B	648	139	185	0	324	5	329
10 METEPEC		0665C1	648	159	152	0	311	12	323
10 METEPEC		0665C2	648	172	189	0	361	4	365

Distrito Local	Nombre	Casilla	Listado Nominal				Votos Válidos	Nulos + No Registrados	Votos Totales
10	METEPEC	0666B	196	43	77	0	120	5	125
10	METEPEC	0667B	604	144	162	0	306	20	326
10	METEPEC	0667C1	605	148	154	0	302	10	312
10	METEPEC	0668B	669	220	150	0	370	9	379
10	METEPEC	0668C1	669	216	126	0	342	0	342
10	METEPEC	0668C2	669	177	146	0	323	18	341
10	METEPEC	0669B	307	107	70	0	177	5	182
10	METEPEC	0670B	715	173	135	0	308	10	318
10	METEPEC	0671B	471	112	94	0	206	0	206
10	METEPEC	0671C1	471	133	92	0	225	17	242
10	METEPEC	0672B	280	94	51	0	145	4	149
10	METEPEC	0673B	563	126	131	0	257	8	265
TOTAL METEPEC			8163	2163	1914	0	4077	127	4204
10	SAN BARTOLO TUTOTEPEC	1026B	524	157	164	0	321	0	321
10	SAN BARTOLO TUTOTEPEC	1026C1	524	116	212	0	328	11	339
10	SAN BARTOLO TUTOTEPEC	1026C2	525	115	186	0	301	13	314
10	SAN BARTOLO TUTOTEPEC	1027B	619	178	203	0	381	25	406
10	SAN BARTOLO TUTOTEPEC	1027C1	619	193	185	0	378	20	398
10	SAN BARTOLO TUTOTEPEC	1027C2	619	199	206	0	405	20	425
10	SAN BARTOLO TUTOTEPEC	1027C3	619	158	214	0	372	25	397
10	SAN BARTOLO TUTOTEPEC	1028B	374	145	25	0	170	0	170
10	SAN BARTOLO TUTOTEPEC	1029B	246	87	86	0	173	9	182
10	SAN BARTOLO TUTOTEPEC	1030B	419	119	155	0	274	0	274
10	SAN BARTOLO TUTOTEPEC	1030C1	420	160	122	0	282	0	282
10	SAN BARTOLO TUTOTEPEC	1031B	495	139	108	0	247	0	247
10	SAN BARTOLO TUTOTEPEC	1031E	397	115	88	0	203	52	255
10	SAN BARTOLO TUTOTEPEC	1032B	658	247	132	0	379	51	430
10	SAN BARTOLO TUTOTEPEC	1033B	167	39	45	0	84	0	84
10	SAN BARTOLO TUTOTEPEC	1034B	263	40	91	0	131	11	142
10	SAN BARTOLO TUTOTEPEC	1034E	583	168	115	0	283	0	283
10	SAN BARTOLO TUTOTEPEC	1035B	377	79	111	0	190	17	207
10	SAN BARTOLO TUTOTEPEC	1036B	546	114	137	0	251	21	272
10	SAN BARTOLO TUTOTEPEC	1036C1	547	119	145	0	264	37	301

Distrito Local	Nombre	Casilla	Listado Nominal				Votos Válidos	Nulos + No Registrados	Votos Totales
10	SAN BARTOLO TUTOTEPEC	1037B	674	249	145	0	394	21	415
10	SAN BARTOLO TUTOTEPEC	1038B	305	109	49	0	158	12	170
10	SAN BARTOLO TUTOTEPEC	1039B	538	148	175	0	323	28	351
10	SAN BARTOLO TUTOTEPEC	1039C1	539	143	174	0	317	22	339
10	SAN BARTOLO TUTOTEPEC	1040B	243	53	52	0	105	18	123
10	SAN BARTOLO TUTOTEPEC	1041B	104	34	21	0	55	5	60
10	SAN BARTOLO TUTOTEPEC	1041E	114	45	44	0	89	2	91
10	SAN BARTOLO TUTOTEPEC	1042B	216	72	64	0	136	10	146
TOTAL SAN BARTOLO TUTOTEPEC			12274	3540	3454	0	6994	430	7424
10	TENANGO DE DORIA	1177B	493	165	109	0	274	18	292
10	TENANGO DE DORIA	1177C1	494	171	95	0	266	18	284
10	TENANGO DE DORIA	1178B	686	213	169	0	382	10	392
10	TENANGO DE DORIA	1178C1	686	216	160	0	376	23	399
10	TENANGO DE DORIA	1178C2	686	244	161	0	405	17	422
10	TENANGO DE DORIA	1178S	0	77	72	0	149	1	150
10	TENANGO DE DORIA	1179B	372	74	103	0	177	10	187
10	TENANGO DE DORIA	1180B	637	203	156	0	359	21	380
10	TENANGO DE DORIA	1180C1	638	170	172	0	342	21	363
10	TENANGO DE DORIA	1180E	276	105	46	0	151	17	168
10	TENANGO DE DORIA	1181B	722	240	209	0	449	20	469
10	TENANGO DE DORIA	1182B	423	127	120	0	247	13	260
10	TENANGO DE DORIA	1183B	508	101	145	0	246	10	256
10	TENANGO DE DORIA	1183C1	509	124	97	0	221	16	237
10	TENANGO DE DORIA	1184B	409	109	71	0	180	0	180
10	TENANGO DE DORIA	1185B	558	156	115	0	271	21	292
10	TENANGO DE DORIA	1186B	443	91	117	0	208	18	226
10	TENANGO DE DORIA	1187B	549	137	79	0	216	0	216
10	TENANGO DE DORIA	1188B	583	128	159	0	287	21	308
10	TENANGO DE DORIA	1188C1	584	120	205	0	325	21	346
10	TENANGO DE DORIA	1189B	461	78	102	0	180	13	193
10	TENANGO DE DORIA	1189C1	462	61	136	0	197	21	218
10	TENANGO DE DORIA	1190B	421	66	135	0	201	27	228
10	TENANGO DE DORIA	1190C1	421	79	140	0	219	14	233






INSTITUTO ESTATALELECTORAL DE HIDALGO




Juntos contamos tu voluntad

RESULTADOS ELECTORALES ELECCIÓN GOBERNADOR






Distrito Local	Nombre	Casilla	Listado Nominal				Votos Válidos	Nulos + No Registrados	Votos Totales
TOTAL TENANGO DE DORIA			12021	3255	3073	0	6328	371	6699
TOTAL DISTRITO X			82038	19041	19999	N/R	39040	2587	41627




Distrito Local	Nombre	Casilla	Listado Nominal				Votos Válidos	Nulos + No Registrados	Votos Totales
11	ALMOLOYA	0114B	719	156	157	0	313	14	327
11	ALMOLOYA	0114C1	719	151	177	0	328	0	328
11	ALMOLOYA	0114C2	719	126	178	0	304	12	316
11	ALMOLOYA	0115B	640	108	147	0	255	11	266
11	ALMOLOYA	0115C1	640	112	176	0	288	6	294
11	ALMOLOYA	0116B	206	12	69	0	81	4	85
11	ALMOLOYA	0117B	391	60	125	0	185	6	191
11	ALMOLOYA	0118B	301	45	89	0	134	5	139
11	ALMOLOYA	0119B	416	111	124	0	235	9	244
11	ALMOLOYA	0120B	176	41	60	0	101	1	102
11	ALMOLOYA	0121B	386	52	135	0	187	10	197
11	ALMOLOYA	0121C1	386	55	145	0	200	8	208
11	ALMOLOYA	0122B	631	115	192	0	307	10	317
11	ALMOLOYA	0123B	323	50	131	0	181	6	187
11	ALMOLOYA	0124B	323	71	86	0	157	9	166
11	ALMOLOYA	0125B	379	71	156	0	227	1	228
11	ALMOLOYA	0126B	617	79	230	0	309	9	318
TOTAL ALMOLOYA			7972	1415	2377	0	3792	121	3913
11	APAN	0127B	746	94	146	0	240	13	253
11	APAN	0127C1	747	103	138	0	241	19	260
11	APAN	0127C2	747	98	152	0	250	25	275
11	APAN	0128B	693	107	132	0	239	12	251
11	APAN	0128C1	693	110	122	0	232	8	240
11	APAN	0128C2	693	103	114	0	217	11	228
11	APAN	0128C3	694	96	117	0	213	10	223
11	APAN	0129B	622	98	116	0	214	12	226
11	APAN	0129C1	622	116	96	0	212	0	212
11	APAN	0129C2	622	107	118	0	225	7	232
11	APAN	0129C3	622	110	117	0	227	7	234
11	APAN	0130B	676	145	100	0	245	9	254
11	APAN	0130C1	677	144	106	0	250	14	264
11	APAN	0130C2	677	146	94	0	240	8	248




Distrito Local	Nombre	Casilla	Listado Nominal				Votos Válidos	Nulos + No Registrados	Votos Totales
11 APAN		0131B	556	122	121	0	243	9	252
11 APAN		0131C1	556	123	97	0	220	10	230
11 APAN		0132B	480	124	101	0	225	7	232
11 APAN		0132C1	481	78	113	0	191	5	196
11 APAN		0133B	510	93	129	0	222	8	230
11 APAN		0133C1	510	108	114	0	222	9	231
11 APAN		0133S	0	111	85	0	196	6	202
11 APAN		0134B	664	175	112	0	287	10	297
11 APAN		0134C1	664	152	115	0	267	7	274
11 APAN		0134C2	664	131	108	0	239	0	239
11 APAN		0135B	553	120	98	0	218	20	238
11 APAN		0135C1	553	104	109	0	213	14	227
11 APAN		0135C2	554	92	129	0	221	13	234
11 APAN		0136B	531	109	112	0	221	18	239
11 APAN		0136C1	532	96	116	0	212	17	229
11 APAN		0136C2	532	90	154	0	244	11	255
11 APAN		0137B	560	98	110	0	208	10	218
11 APAN		0137C1	560	97	117	0	214	14	228
11 APAN		0137C2	560	118	95	0	213	15	228
11 APAN		0138B	422	59	89	0	148	12	160
11 APAN		0138C1	423	75	87	0	162	7	169
11 APAN		0139B	562	111	183	0	294	16	310
11 APAN		0140B	293	113	56	0	169	0	169
11 APAN		0141B	294	42	109	0	151	5	156
11 APAN		0142B	520	43	198	0	241	9	250
11 APAN		0143B	568	80	128	0	208	12	220
11 APAN		0143C1	568	83	120	0	203	7	210
11 APAN		0143C2	568	103	126	0	229	10	239
11 APAN		0144B	571	100	172	0	272	14	286
11 APAN		0145B	386	52	107	0	159	7	166
11 APAN		0145C1	386	57	118	0	175	8	183
11 APAN		0146B	371	74	68	0	142	9	151
11 APAN		0146E	484	78	163	0	241	5	246
11 APAN		0146E1	485	87	165	0	252	13	265

Distrito Local	Nombre	Casilla	Listado Nominal				Votos Válidos	Nulos + No Registrados	Votos Totales
11 APAN		0147B	601	63	162	0	225	9	234
11 APAN		0147C1	601	57	158	0	215	19	234
11 APAN		0148B	532	44	139	0	183	15	198
11 APAN		0148C1	533	57	121	0	178	10	188
11 APAN		0149B	268	55	96	0	151	2	153
11 APAN		0150B	556	60	130	0	190	24	214
11 APAN		0151B	667	75	217	0	292	30	322
TOTAL APAN			30210	5286	6715	0	12001	601	12602
11 EMILIANO ZAPATA		0350B	464	90	168	0	258	3	261
11 EMILIANO ZAPATA		0350C1	464	62	145	0	207	5	212
11 EMILIANO ZAPATA		0351B	668	76	258	0	334	12	346
11 EMILIANO ZAPATA		0351C1	669	118	184	0	302	3	305
11 EMILIANO ZAPATA		0352B	503	48	131	0	179	9	188
11 EMILIANO ZAPATA		0352C1	503	53	143	0	196	5	201
11 EMILIANO ZAPATA		0352C2	503	80	151	0	231	10	241
11 EMILIANO ZAPATA		0353B	713	106	203	0	309	16	325
11 EMILIANO ZAPATA		0353C1	713	121	187	0	308	8	316
11 EMILIANO ZAPATA		0354B	699	91	238	0	329	3	332
11 EMILIANO ZAPATA		0354C1	699	86	212	0	298	11	309
11 EMILIANO ZAPATA		0355B	620	130	201	0	331	9	340
11 EMILIANO ZAPATA		0355C1	621	153	177	0	330	7	337
11 EMILIANO ZAPATA		0356B	453	73	163	0	236	2	238
11 EMILIANO ZAPATA		0356C1	453	62	176	0	238	3	241
11 EMILIANO ZAPATA		0357B	588	82	192	0	274	5	279
11 EMILIANO ZAPATA		0357C1	588	75	200	0	275	15	290
TOTAL EMILIANO ZAPATA			9921	1506	3129	0	4635	126	4761
11 TEPEAPULCO		1191B	644	73	113	0	186	4	190
11 TEPEAPULCO		1191C1	645	95	123	0	218	14	232
11 TEPEAPULCO		1191C2	645	72	112	0	184	10	194
11 TEPEAPULCO		1192B	566	71	97	0	168	8	176
11 TEPEAPULCO		1192C1	566	64	95	0	159	16	175
11 TEPEAPULCO		1192C2	566	65	96	0	161	7	168

Distrito Local	Nombre	Casilla	Listado Nominal				Votos Válidos	Nulos + No Registrados	Votos Totales
11	TEPEAPULCO	1193B	736	98	148	0	246	13	259
11	TEPEAPULCO	1193C1	737	93	172	0	265	22	287
11	TEPEAPULCO	1194B	681	96	168	0	264	6	270
11	TEPEAPULCO	1195B	493	66	115	0	181	6	187
11	TEPEAPULCO	1195C1	493	78	106	0	184	7	191
11	TEPEAPULCO	1196B	635	91	142	0	233	12	245
11	TEPEAPULCO	1196C1	636	102	137	0	239	29	268
11	TEPEAPULCO	1197B	653	104	143	0	247	10	257
11	TEPEAPULCO	1197C1	654	108	149	0	257	9	266
11	TEPEAPULCO	1197C2	654	94	169	0	263	12	275
11	TEPEAPULCO	1198B	403	61	105	0	166	8	174
11	TEPEAPULCO	1198C1	403	70	87	0	157	0	157
11	TEPEAPULCO	1199B	736	108	158	0	266	16	282
11	TEPEAPULCO	1199C1	736	92	206	0	298	18	316
11	TEPEAPULCO	1200B	303	18	71	0	89	3	92
11	TEPEAPULCO	1201B	466	38	115	0	153	5	158
11	TEPEAPULCO	1202B	584	48	176	0	224	9	233
11	TEPEAPULCO	1203B	112	6	55	0	61	5	66
11	TEPEAPULCO	1204B	480	46	115	0	161	15	176
11	TEPEAPULCO	1205B	418	56	97	0	153	10	163
11	TEPEAPULCO	1205C1	418	42	113	0	155	10	165
11	TEPEAPULCO	1206B	661	88	109	0	197	14	211
11	TEPEAPULCO	1207B	608	147	119	0	266	17	283
11	TEPEAPULCO	1208B	495	78	100	0	178	6	184
11	TEPEAPULCO	1208C1	496	64	117	0	181	8	189
11	TEPEAPULCO	1209B	680	98	118	0	216	10	226
11	TEPEAPULCO	1209C1	680	101	98	0	199	22	221
11	TEPEAPULCO	1210B	569	110	108	0	218	9	227
11	TEPEAPULCO	1210C1	570	82	125	0	207	10	217
11	TEPEAPULCO	1211B	421	67	116	0	183	13	196
11	TEPEAPULCO	1211C1	422	76	119	0	195	7	202
11	TEPEAPULCO	1212B	717	175	14	0	189	18	207
11	TEPEAPULCO	1212C1	718	197	136	0	333	0	333
11	TEPEAPULCO	1213B	548	92	122	0	214	11	225

Distrito Local	Nombre	Casilla	Listado Nominal				Votos Válidos	Nulos + No Registrados	Votos Totales
11 TEPEAPULCO		1213C1	548	112	113	0	225	6	231
11 TEPEAPULCO		1214B	528	56	126	0	182	7	189
11 TEPEAPULCO		1214C1	528	72	93	0	165	9	174
11 TEPEAPULCO		1215B	716	156	214	0	370	16	386
11 TEPEAPULCO		1215C1	716	164	168	0	332	22	354
11 TEPEAPULCO		1216B	413	96	105	0	201	13	214
11 TEPEAPULCO		1216C1	414	94	94	0	188	12	200
11 TEPEAPULCO		1217B	573	103	176	0	279	0	279
11 TEPEAPULCO		1217C1	573	83	159	0	242	9	251
11 TEPEAPULCO		1218B	485	105	137	0	242	0	242
11 TEPEAPULCO		1218C1	486	120	135	0	255	9	264
11 TEPEAPULCO		1219B	450	74	77	0	151	14	165
11 TEPEAPULCO		1219C1	451	79	100	0	179	16	195
11 TEPEAPULCO		1220B	745	153	206	0	359	15	374
11 TEPEAPULCO		1220C1	746	139	174	0	313	20	333
11 TEPEAPULCO		1221B	574	127	141	0	268	13	281
11 TEPEAPULCO		1221C1	574	128	122	0	250	11	261
11 TEPEAPULCO		1222B	716	121	137	0	258	7	265
11 TEPEAPULCO		1222C1	717	113	165	0	278	10	288
11 TEPEAPULCO		1223B	497	69	125	0	194	2	196
11 TEPEAPULCO		1223C1	498	99	121	0	220	7	227
11 TEPEAPULCO		1224B	639	107	133	0	240	8	248
11 TEPEAPULCO		1224C1	639	102	149	0	251	14	265
11 TEPEAPULCO		1224C2	640	83	145	0	228	6	234
11 TEPEAPULCO		1224C3	640	115	130	0	245	10	255
11 TEPEAPULCO		1225B	458	83	111	0	194	7	201
11 TEPEAPULCO		1225C1	458	88	102	0	190	10	200
11 TEPEAPULCO		1226B	415	31	111	0	142	14	156
11 TEPEAPULCO		1226C1	415	34	91	0	125	4	129
11 TEPEAPULCO		1227B	718	122	209	0	331	8	339
11 TEPEAPULCO		1228B	663	60	181	0	241	13	254
11 TEPEAPULCO		1228C1	664	59	151	0	210	6	216
TOTAL TEPEAPULCO			40945	6477	9185	0	15662	747	16409

Distrito Local	Nombre	Casilla	Listado Nominal				Votos Válidos	Nulos + No Registrados	Votos Totales
11 TLANALAPA		1395B	607	73	226	0	299	12	311
11 TLANALAPA		1395C1	607	103	199	0	302	7	309
11 TLANALAPA		1396B	553	74	205	0	279	9	288
11 TLANALAPA		1396C1	553	82	198	0	280	10	290
11 TLANALAPA		1397B	555	89	187	0	276	8	284
11 TLANALAPA		1397C1	556	96	163	0	259	6	265
11 TLANALAPA		1398B	704	112	230	0	342	9	351
11 TLANALAPA		1398C1	705	108	209	0	317	17	334
11 TLANALAPA		1399B	696	115	207	0	322	15	337
11 TLANALAPA		1399C1	697	108	190	0	298	9	307
11 TLANALAPA		1400B	348	62	107	0	169	5	174
11 TLANALAPA		1401B	599	100	198	0	298	7	305
11 TLANALAPA		1402B	464	100	130	0	230	8	238
11 TLANALAPA		1402C1	464	107	123	0	230	8	238
TOTAL TLANALAPA			8108	1329	2572	0	3901	130	4031
TOTAL DISTRITO XI			97156	16013	23978	N/R	39991	1725	41716




Distrito Local	Nombre	Casilla	Listado Nominal				Votos Válidos	Nulos + No Registrados	Votos Totales
12 TIZAYUCA		1349B	613	73	130	0	203	9	212
12 TIZAYUCA		1349C1	614	77	130	0	207	14	221
12 TIZAYUCA		1349C2	614	72	111	0	183	13	196
12 TIZAYUCA		1349C3	614	68	122	0	190	11	201
12 TIZAYUCA		1349C4	614	79	136	0	215	10	225
12 TIZAYUCA		1349E	676	91	131	0	222	10	232
12 TIZAYUCA		1349E1	677	83	100	0	183	10	193
12 TIZAYUCA		1349E2	729	58	129	0	187	11	198
12 TIZAYUCA		1349E3	729	57	120	0	177	4	181
12 TIZAYUCA		1349E4	729	57	105	0	162	0	162
12 TIZAYUCA		1349E5	730	64	110	0	174	5	179
12 TIZAYUCA		1350B	727	113	138	0	251	13	264
12 TIZAYUCA		1350C1	728	116	115	0	231	10	241
12 TIZAYUCA		1350C2	728	127	112	0	239	8	247
12 TIZAYUCA		1351B	628	85	151	0	236	14	250
12 TIZAYUCA		1351C1	628	73	127	0	200	13	213
12 TIZAYUCA		1351C2	629	81	163	0	244	12	256
12 TIZAYUCA		1352B	702	113	122	0	235	6	241
12 TIZAYUCA		1352C1	702	121	152	0	273	12	285
12 TIZAYUCA		1352C2	702	88	96	0	184	13	197
12 TIZAYUCA		1352C3	703	96	139	0	235	8	243
12 TIZAYUCA		1353B	583	107	91	0	198	11	209
12 TIZAYUCA		1353C1	583	105	149	0	254	11	265
12 TIZAYUCA		1353C2	584	111	120	0	231	5	236
12 TIZAYUCA		1353C3	584	85	122	0	207	10	217
12 TIZAYUCA		1354B	668	113	106	0	219	15	234
12 TIZAYUCA		1354C1	669	101	92	0	193	15	208
12 TIZAYUCA		1354S	0	54	76	0	130	1	131
12 TIZAYUCA		1355B	576	110	104	0	214	9	223
12 TIZAYUCA		1355C1	576	83	105	0	188	9	197
12 TIZAYUCA		1355C2	576	103	108	0	211	14	225
12 TIZAYUCA		1356B	509	66	122	0	188	7	195
12 TIZAYUCA		1356C1	510	67	102	0	169	9	178

Distrito Local	Nombre	Casilla	Listado Nominal				Votos Válidos	Nulos + No Registrados	Votos Totales		
12 TIZAYUCA		1356C2	510	71	125	0	196	6	202		
12 TIZAYUCA		1357B	666	88	151	0	239	11	250		
12 TIZAYUCA		1357C1	666	96	117	0	213	5	218		
12 TIZAYUCA		1357C2	667	53	146	0	199	9	208		
12 TIZAYUCA		1358B	663	75	108	0	183	12	195		
12 TIZAYUCA		1358C1	663	94	99	0	193	11	204		
12 TIZAYUCA		1358C2	663	85	110	0	195	9	204		
12 TIZAYUCA		1358C3	664	81	118	0	199	8	207		
12 TIZAYUCA		1358C4	664	82	101	0	183	15	198		
12 TIZAYUCA		1359B	554	84	106	0	190	17	207		
12 TIZAYUCA		1359C1	555	73	110	0	183	13	196		
12 TIZAYUCA		1360B	664	80	131	0	211	7	218		
12 TIZAYUCA		1360C1	664	73	128	0	201	16	217		
12 TIZAYUCA		1361B	508	90	80	0	170	12	182		
12 TIZAYUCA		1361C1	509	68	95	0	163	14	177		
12 TIZAYUCA		1362B	655	81	96	0	177	9	186		
12 TIZAYUCA		1362C1	655	99	80	0	179	8	187		
12 TIZAYUCA		1362C2	655	66	105	0	171	9	180		
12 TIZAYUCA		1362C3	655	84	97	0	181	10	191		
12 TIZAYUCA		1362C4	655	96	111	0	207	21	228		
12 TIZAYUCA		1362C5	655	ANULADA POR EL TRIBUNAL ESTATAL ELECTORAL (JIN-IX-CHNU-004/2010 Y ACUMULADOS)							
12 TIZAYUCA		1362C6	655	90	90	0	180	12	192		
12 TIZAYUCA		1363B	445	73	123	0	196	11	207		
12 TIZAYUCA		1363E	704	82	152	0	234	18	252		
12 TIZAYUCA		1363E1	704	78	156	0	234	1	235		
12 TIZAYUCA		1363E10	679	51	85	0	136	7	143		
12 TIZAYUCA		1363E2	704	84	136	0	220	18	238		
12 TIZAYUCA		1363E3	678	45	85	0	130	6	136		
12 TIZAYUCA		1363E4	678	41	71	0	112	9	121		
12 TIZAYUCA		1363E5	678	39	77	0	116	5	121		
12 TIZAYUCA		1363E6	678	35	91	0	126	7	133		
12 TIZAYUCA		1363E7	679	42	97	0	139	4	143		
12 TIZAYUCA		1363E8	679	44	82	0	126	7	133		
12 TIZAYUCA		1363E9	679	51	98	0	149	4	153		

Distrito Local	Nombre	Casilla	Listado Nominal				Votos Válidos	Nulos + No Registrados	Votos Totales
12 TIZAYUCA		1364B	651	56	94	0	150	0	150
12 TIZAYUCA		1364C1	651	36	117	0	153	6	159
12 TIZAYUCA		1364C2	651	40	92	0	132	3	135
12 TIZAYUCA		1364C3	651	51	141	0	192	8	200
12 TIZAYUCA		1365B	733	96	144	0	240	8	248
12 TIZAYUCA		1365C1	734	113	122	0	235	14	249
12 TIZAYUCA		1366B	582	90	115	0	205	10	215
12 TIZAYUCA		1366C1	583	74	107	0	181	8	189
12 TIZAYUCA		1366C2	583	91	95	0	186	8	194
12 TIZAYUCA		1367B	682	73	135	0	208	12	220
12 TIZAYUCA		1367C1	682	92	129	0	221	9	230
12 TIZAYUCA		1367C2	682	75	125	0	200	3	203
12 TIZAYUCA		1367C3	682	67	134	0	201	13	214
12 TIZAYUCA		1367C4	683	94	133	0	227	12	239
12 TIZAYUCA		1368B	584	72	86	0	158	8	166
12 TIZAYUCA		1368C1	584	70	118	0	188	3	191
12 TIZAYUCA		1368C2	585	76	114	0	190	13	203
12 TIZAYUCA		1368C3	585	79	94	0	173	7	180
12 TIZAYUCA		1368E	748	99	168	0	267	18	285
12 TIZAYUCA		1368E1	748	107	154	0	261	8	269
TOTAL TIZAYUCA			55548	6822	9910	0	16732	824	17556
12 TOLCAYUCA		1441B	572	135	102	0	237	4	241
12 TOLCAYUCA		1441C1	573	151	115	0	266	7	273
12 TOLCAYUCA		1442B	508	127	100	0	227	2	229
12 TOLCAYUCA		1442C1	508	153	97	0	250	10	260
12 TOLCAYUCA		1442C2	508	170	100	0	270	3	273
12 TOLCAYUCA		1443B	702	175	154	0	329	7	336
12 TOLCAYUCA		1444B	540	86	121	0	207	3	210
12 TOLCAYUCA		1444C1	540	159	114	0	273	5	278
12 TOLCAYUCA		1444C2	540	118	129	0	247	0	247
12 TOLCAYUCA		1445B	683	101	216	0	317	13	330
12 TOLCAYUCA		1446B	403	79	145	0	224	6	230
12 TOLCAYUCA		1446C1	403	74	144	0	218	10	228

Distrito Local	Nombre	Casilla	Listado Nominal				Votos Válidos	Nulos + No Registrados	Votos Totales
12	TOLCAYUCA	1447B	599	100	164	0	264	13	277
12	TOLCAYUCA	1447C1	599	84	161	0	245	0	245
12	TOLCAYUCA	1447C2	599	81	173	0	254	8	262
12	TOLCAYUCA	1447C3	600	80	160	0	240	10	250
12	TOLCAYUCA	1448B	330	50	114	0	164	2	166
TOTAL TOLCAYUCA			9207	1923	2309	0	4232	103	4335
12	VILLA DE TEZONTEPEC	1556B	521	87	118	0	205	5	210
12	VILLA DE TEZONTEPEC	1556C1	522	79	117	0	196	5	201
12	VILLA DE TEZONTEPEC	1556C2	522	89	151	0	240	10	250
12	VILLA DE TEZONTEPEC	1557B	577	128	139	0	267	10	277
12	VILLA DE TEZONTEPEC	1557C1	577	118	146	0	264	7	271
12	VILLA DE TEZONTEPEC	1558B	526	110	128	0	238	9	247
12	VILLA DE TEZONTEPEC	1558C1	526	85	133	0	218	6	224
12	VILLA DE TEZONTEPEC	1559B	555	105	116	0	221	4	225
12	VILLA DE TEZONTEPEC	1559C1	555	112	141	0	253	11	264
12	VILLA DE TEZONTEPEC	1560B	455	82	144	0	226	10	236
12	VILLA DE TEZONTEPEC	1560C1	455	83	106	0	189	14	203
12	VILLA DE TEZONTEPEC	1561B	562	80	114	0	194	12	206
12	VILLA DE TEZONTEPEC	1561C1	563	111	112	0	223	3	226
12	VILLA DE TEZONTEPEC	1561C2	563	82	143	0	225	11	236
12	VILLA DE TEZONTEPEC	1562B	252	46	52	0	98	3	101
TOTAL VILLA DE TEZONTEPEC			7731	1397	1860	0	3257	120	3377
12	ZAPOTLAN DE JUAREZ	1619B	661	141	156	0	297	20	317
12	ZAPOTLAN DE JUAREZ	1619C1	662	158	160	0	318	11	329
12	ZAPOTLAN DE JUAREZ	1619C2	662	150	181	0	331	0	331
12	ZAPOTLAN DE JUAREZ	1620B	621	163	144	0	307	5	312
12	ZAPOTLAN DE JUAREZ	1620C1	622	172	141	0	313	10	323
12	ZAPOTLAN DE JUAREZ	1620C2	622	162	147	0	309	7	316
12	ZAPOTLAN DE JUAREZ	1621B	743	122	143	0	265	13	278
12	ZAPOTLAN DE JUAREZ	1621C1	744	107	161	0	268	14	282
12	ZAPOTLAN DE JUAREZ	1621C2	744	157	135	0	292	18	310
12	ZAPOTLAN DE JUAREZ	1622B	746	150	126	0	276	28	304




Distrito Local	Nombre	Casilla	Listado Nominal				Votos Válidos	Nulos + No Registrados	Votos Totales		
12	ZAPOTLAN DE JUAREZ	1622C1	746	136	148	0	284	13	297		
12	ZAPOTLAN DE JUAREZ	1623B	640	138	127	0	265	11	276		
12	ZAPOTLAN DE JUAREZ	1623C1	641	144	132	0	276	14	290		
12	ZAPOTLAN DE JUAREZ	1624B	474	102	105	0	207	15	222		
12	ZAPOTLAN DE JUAREZ	1624C1	474	95	105	0	200	7	207		
12	ZAPOTLAN DE JUAREZ	1625B	671	122	147	0	269	0	269		
12	ZAPOTLAN DE JUAREZ	1625C1	672	138	137	0	275	12	287		
12	ZAPOTLAN DE JUAREZ	1625C2	672	158	155	0	313	7	320		
12	ZAPOTLAN DE JUAREZ	1626B	555	134	134	0	268	10	278		
12	ZAPOTLAN DE JUAREZ	1626C1	556	162	115	0	277	10	287		
TOTAL ZAPOTLAN DE JUAREZ			12928	2811	2799	0	5610	225	5835		
12	ZEMPOALA	1627B	705	105	223	0	328	14	342		
12	ZEMPOALA	1627C1	706	98	244	0	342	14	356		
12	ZEMPOALA	1628B	543	103	151	0	254	14	268		
12	ZEMPOALA	1628C1	544	129	179	0	308	8	316		
12	ZEMPOALA	1628C2	544	97	184	0	281	14	295		
12	ZEMPOALA	1629B	629	117	213	0	330	0	330		
12	ZEMPOALA	1629C1	630	119	193	0	312	19	331		
12	ZEMPOALA	1629C2	630	ANULADA POR EL TRIBUNAL ESTATAL ELECTORAL (JIN-IX-CHNU-004/2010 Y ACUMULADOS)							
12	ZEMPOALA	1630B	663	110	120	0	230	12	242		
12	ZEMPOALA	1630C1	663	104	122	0	226	14	240		
12	ZEMPOALA	1630C2	663	124	110	0	234	11	245		
12	ZEMPOALA	1630C3	663	106	120	0	226	6	232		
12	ZEMPOALA	1630C4	663	97	129	0	226	10	236		
12	ZEMPOALA	1631B	578	83	163	0	246	0	246		
12	ZEMPOALA	1631C1	578	106	169	0	275	10	285		
12	ZEMPOALA	1631C2	578	86	199	0	285	9	294		
12	ZEMPOALA	1631C3	578	80	179	0	259	6	265		
12	ZEMPOALA	1632B	511	92	140	0	232	6	238		
12	ZEMPOALA	1632C1	512	93	148	0	241	11	252		
12	ZEMPOALA	1632C2	512	90	130	0	220	9	229		
12	ZEMPOALA	1633B	544	99	114	0	213	7	220		
12	ZEMPOALA	1633C1	544	69	142	0	211	9	220		




Distrito Local	Nombre	Casilla	Listado Nominal				Votos Válidos	Nulos + No Registrados	Votos Totales
12 ZEMPOALA		1633C2	545	91	113	0	204	7	211
12 ZEMPOALA		1634B	718	127	174	0	301	17	318
12 ZEMPOALA		1635B	555	60	195	0	255	10	265
12 ZEMPOALA		1635C1	556	83	191	0	274	18	292
12 ZEMPOALA		1636B	631	122	177	0	299	22	321
12 ZEMPOALA		1637B	707	93	195	0	288	7	295
12 ZEMPOALA		1637C1	708	98	174	0	272	8	280
12 ZEMPOALA		1637C2	708	96	210	0	306	10	316
12 ZEMPOALA		1638B	642	57	268	0	325	17	342
12 ZEMPOALA		1638C1	642	56	243	0	299	15	314
12 ZEMPOALA		1639B	408	66	112	0	178	11	189
12 ZEMPOALA		1639C1	409	64	142	0	206	16	222
12 ZEMPOALA		1640B	266	43	138	0	181	6	187
12 ZEMPOALA		1641B	496	56	115	0	171	18	189
12 ZEMPOALA		1641C1	497	57	129	0	186	14	200
12 ZEMPOALA		1642B	736	92	196	0	288	17	305
12 ZEMPOALA		1642C1	737	80	188	0	268	12	280
12 ZEMPOALA		1643B	552	123	173	0	296	9	305
TOTAL ZEMPOALA			23694	3571	6505	0	10076	437	10513
TOTAL DISTRITO XII			109108	16524	23383	N/R	39907	1709	41616




Distrito Local	Nombre	Casilla	Listado Nominal				Votos Válidos	Nulos + No Registrados	Votos Totales		
13 ATLAPEXCO		0162B	625	161	241	0	402	13	415		
13 ATLAPEXCO		0162C1	626	157	276	0	433	17	450		
13 ATLAPEXCO		0162C2	626	190	233	0	423	15	438		
13 ATLAPEXCO		0163B	461	91	235	0	326	11	337		
13 ATLAPEXCO		0163C1	461	94	237	0	331	10	341		
13 ATLAPEXCO		0164B	323	85	148	0	233	2	235		
13 ATLAPEXCO		0165B	572	174	201	0	375	8	383		
13 ATLAPEXCO		0165C1	573	188	211	0	399	19	418		
13 ATLAPEXCO		0166B	436	121	135	0	256	9	265		
13 ATLAPEXCO		0166C1	437	107	142	0	249	18	267		
13 ATLAPEXCO		0167B	445	ANULADA POR EL TRIBUNAL ESTATAL ELECTORAL (JIN-IX-CHNU-004/2010 Y ACUMULADOS)							
13 ATLAPEXCO		0168B	489	169	197	0	366	13	379		
13 ATLAPEXCO		0169B	559	157	219	0	376	14	390		
13 ATLAPEXCO		0169C1	560	177	187	0	364	19	383		
13 ATLAPEXCO		0170B	396	90	190	0	280	26	306		
13 ATLAPEXCO		0170C1	396	100	170	0	270	26	296		
13 ATLAPEXCO		0171B	652	279	181	0	460	25	485		
13 ATLAPEXCO		0171C1	652	206	230	0	436	16	452		
13 ATLAPEXCO		0172B	444	116	147	0	263	17	280		
13 ATLAPEXCO		0173B	458	118	145	0	263	18	281		
13 ATLAPEXCO		0174B	539	156	133	0	289	18	307		
13 ATLAPEXCO		0175B	641	140	328	0	468	25	493		
13 ATLAPEXCO		0176B	469	ANULADA POR EL TRIBUNAL ESTATAL ELECTORAL (JIN-IX-CHNU-004/2010 Y ACUMULADOS)							
13 ATLAPEXCO		0176C1	469	108	179	0	287	0	287		
13 ATLAPEXCO		0177B	465	136	210	0	346	18	364		
13 ATLAPEXCO		0177C1	466	156	189	0	345	23	368		
TOTAL ATLAPEXCO			13240	3476	4764	0	8240	380	8620		
13 HUAUTLA		0405B	502	155	149	0	304	18	322		
13 HUAUTLA		0405C1	502	160	147	0	307	16	323		
13 HUAUTLA		0405C2	503	168	137	0	305	12	317		
13 HUAUTLA		0406B	584	173	195	0	368	13	381		
13 HUAUTLA		0406C1	584	159	218	0	377	15	392		

Distrito Local	Nombre	Casilla	Listado Nominal				Votos Válidos	Nulos + No Registrados	Votos Totales
13 HUAUTLA		0407B	340	27	102	0	129	15	144
13 HUAUTLA		0408B	377	162	109	0	271	19	290
13 HUAUTLA		0409B	593	171	140	0	311	42	353
13 HUAUTLA		0410B	322	115	113	0	228	8	236
13 HUAUTLA		0411B	543	97	103	0	200	21	221
13 HUAUTLA		0412B	370	82	21	0	103	10	113
13 HUAUTLA		0413B	612	202	151	0	353	45	398
13 HUAUTLA		0414B	438	69	166	0	235	23	258
13 HUAUTLA		0415B	547	96	180	0	276	18	294
13 HUAUTLA		0416B	361	140	112	0	252	16	268
13 HUAUTLA		0417B	630	235	145	0	380	21	401
13 HUAUTLA		0417C1	630	221	167	0	388	20	408
13 HUAUTLA		0418B	425	131	114	0	245	23	268
13 HUAUTLA		0419B	616	200	164	0	364	40	404
13 HUAUTLA		0419C1	617	169	166	0	335	24	359
13 HUAUTLA		0420B	335	116	122	0	238	0	238
13 HUAUTLA		0421B	205	46	82	0	128	5	133
13 HUAUTLA		0422B	439	120	192	0	312	10	322
13 HUAUTLA		0422C1	440	130	172	0	302	17	319
13 HUAUTLA		0423B	159	33	30	0	63	8	71
13 HUAUTLA		0424B	461	19	27	0	46	22	68
13 HUAUTLA		0425B	557	169	152	0	321	29	350
13 HUAUTLA		0426B	442	184	47	0	231	13	244
13 HUAUTLA		0427B	300	103	60	0	163	13	176
13 HUAUTLA		0428B	664	128	167	0	295	32	327
13 HUAUTLA		0429B	504	156	155	0	311	35	346
13 HUAUTLA		0429C1	504	148	146	0	294	37	331
13 HUAUTLA		0430B	578	177	146	0	323	48	371
TOTLA HUAUTLA			15684	4461	4297	0	8758	688	9446
13 HUEJUTLA DE REYES		0457B	689	124	181	0	305	10	315
13 HUEJUTLA DE REYES		0457C1	689	108	178	0	286	12	298
13 HUEJUTLA DE REYES		0457C2	690	112	195	0	307	10	317
13 HUEJUTLA DE REYES		0457C3	690	108	178	0	286	6	292

Distrito Local	Nombre	Casilla	Listado Nominal				Votos Válidos	Nulos + No Registrados	Votos Totales
13 HUEJUTLA DE REYES		0457E	388	197	73	0	270	25	295
13 HUEJUTLA DE REYES		0457E1	388	186	79	0	265	0	265
13 HUEJUTLA DE REYES		0458B	624	102	194	0	296	6	302
13 HUEJUTLA DE REYES		0458C1	625	91	227	0	318	10	328
13 HUEJUTLA DE REYES		0459B	584	127	177	0	304	9	313
13 HUEJUTLA DE REYES		0459C1	584	121	185	0	306	2	308
13 HUEJUTLA DE REYES		0459C2	584	102	177	0	279	7	286
13 HUEJUTLA DE REYES		0459C3	584	98	183	0	281	9	290
13 HUEJUTLA DE REYES		0460B	661	150	186	0	336	9	345
13 HUEJUTLA DE REYES		0460C1	661	119	194	0	313	10	323
13 HUEJUTLA DE REYES		0460C2	661	115	218	0	333	9	342
13 HUEJUTLA DE REYES		0460C3	662	127	183	0	310	9	319
13 HUEJUTLA DE REYES		0460E	571	128	143	0	271	7	278
13 HUEJUTLA DE REYES		0460E1	571	96	156	0	252	12	264
13 HUEJUTLA DE REYES		0460E2	571	113	182	0	295	6	301
13 HUEJUTLA DE REYES		0461B	576	128	192	0	320	10	330
13 HUEJUTLA DE REYES		0461C1	576	134	157	0	291	4	295
13 HUEJUTLA DE REYES		0461C2	577	107	184	0	291	9	300
13 HUEJUTLA DE REYES		0461S	0	191	208	0	399	1	400
13 HUEJUTLA DE REYES		0462B	597	134	182	0	316	5	321
13 HUEJUTLA DE REYES		0462C1	597	94	205	0	299	3	302
13 HUEJUTLA DE REYES		0463B	741	102	246	0	348	6	354
13 HUEJUTLA DE REYES		0463C1	742	118	292	0	410	7	417
13 HUEJUTLA DE REYES		0464B	597	119	166	0	285	8	293
13 HUEJUTLA DE REYES		0464C1	597	96	152	0	248	10	258
13 HUEJUTLA DE REYES		0464C2	597	107	184	0	291	11	302
13 HUEJUTLA DE REYES		0464C3	598	119	170	0	289	7	296
13 HUEJUTLA DE REYES		0465B	380	59	134	0	193	3	196
13 HUEJUTLA DE REYES		0465C1	381	79	121	0	200	4	204
13 HUEJUTLA DE REYES		0466B	475	77	163	0	240	4	244
13 HUEJUTLA DE REYES		0466C1	476	72	154	0	226	6	232
13 HUEJUTLA DE REYES		0467B	723	149	179	0	328	17	345
13 HUEJUTLA DE REYES		0467C1	724	132	150	0	282	19	301
13 HUEJUTLA DE REYES		0467C2	724	112	179	0	291	25	316

Distrito Local	Nombre	Casilla	Listado Nominal				Votos Válidos	Nulos + No Registrados	Votos Totales
13 HUEJUTLA DE REYES		0467C3	724	121	196	0	317	13	330
13 HUEJUTLA DE REYES		0468B	710	182	197	0	379	19	398
13 HUEJUTLA DE REYES		0468C1	710	151	186	0	337	10	347
13 HUEJUTLA DE REYES		0468C2	711	127	243	0	370	13	383
13 HUEJUTLA DE REYES		0469B	583	119	172	0	291	13	304
13 HUEJUTLA DE REYES		0469C1	584	137	144	0	281	10	291
13 HUEJUTLA DE REYES		0469C2	584	121	181	0	302	4	306
13 HUEJUTLA DE REYES		0470B	648	143	185	0	328	11	339
13 HUEJUTLA DE REYES		0470C1	648	125	202	0	327	14	341
13 HUEJUTLA DE REYES		0470C2	649	119	198	0	317	10	327
13 HUEJUTLA DE REYES		0470C3	649	138	163	0	301	9	310
13 HUEJUTLA DE REYES		0470C4	649	112	200	0	312	11	323
13 HUEJUTLA DE REYES		0471B	386	101	67	0	168	21	189
13 HUEJUTLA DE REYES		0471C1	386	90	92	0	182	24	206
13 HUEJUTLA DE REYES		0471E	457	114	99	0	213	41	254
13 HUEJUTLA DE REYES		0471E1	458	121	101	0	222	45	267
13 HUEJUTLA DE REYES		0472B	741	170	136	0	306	64	370
13 HUEJUTLA DE REYES		0473B	696	138	154	0	292	0	292
13 HUEJUTLA DE REYES		0473C1	697	151	132	0	283	42	325
13 HUEJUTLA DE REYES		0473C2	697	143	131	0	274	25	299
13 HUEJUTLA DE REYES		0474B	444	78	113	0	191	15	206
13 HUEJUTLA DE REYES		0474C1	444	95	133	0	228	9	237
13 HUEJUTLA DE REYES		0475B	592	152	185	0	337	18	355
13 HUEJUTLA DE REYES		0476B	656	194	115	0	309	38	347
13 HUEJUTLA DE REYES		0476C1	657	147	133	0	280	41	321
13 HUEJUTLA DE REYES		0477B	401	60	134	0	194	10	204
13 HUEJUTLA DE REYES		0477C1	401	60	149	0	209	5	214
13 HUEJUTLA DE REYES		0478B	432	132	112	0	244	15	259
13 HUEJUTLA DE REYES		0478C1	432	126	110	0	236	15	251
13 HUEJUTLA DE REYES		0479B	524	109	223	0	332	9	341
13 HUEJUTLA DE REYES		0479C1	524	116	206	0	322	16	338
13 HUEJUTLA DE REYES		0480B	671	99	139	0	238	14	252
13 HUEJUTLA DE REYES		0480C1	672	103	137	0	240	26	266
13 HUEJUTLA DE REYES		0481B	459	107	131	0	238	0	238

Distrito Local	Nombre	Casilla	Listado Nominal				Votos Válidos	Nulos + No Registrados	Votos Totales
13 HUEJUTLA DE REYES		0481C1	459	135	100	0	235	27	262
13 HUEJUTLA DE REYES		0482B	726	140	199	0	339	26	365
13 HUEJUTLA DE REYES		0482C1	726	114	233	0	347	0	347
13 HUEJUTLA DE REYES		0482C2	726	124	212	0	336	20	356
13 HUEJUTLA DE REYES		0483B	530	74	112	0	186	18	204
13 HUEJUTLA DE REYES		0483C1	530	61	119	0	180	23	203
13 HUEJUTLA DE REYES		0483C2	531	62	126	0	188	17	205
13 HUEJUTLA DE REYES		0484B	716	71	156	0	227	28	255
13 HUEJUTLA DE REYES		0484C1	716	87	181	0	268	39	307
13 HUEJUTLA DE REYES		0485B	498	70	130	0	200	24	224
13 HUEJUTLA DE REYES		0485C1	498	83	122	0	205	31	236
13 HUEJUTLA DE REYES		0486B	583	97	132	0	229	38	267
13 HUEJUTLA DE REYES		0486C1	583	65	153	0	218	42	260
13 HUEJUTLA DE REYES		0486C2	584	95	181	0	276	24	300
13 HUEJUTLA DE REYES		0487B	678	121	200	0	321	41	362
13 HUEJUTLA DE REYES		0487C1	679	149	218	0	367	29	396
13 HUEJUTLA DE REYES		0487E	213	36	77	0	113	16	129
13 HUEJUTLA DE REYES		0488B	539	105	152	0	257	12	269
13 HUEJUTLA DE REYES		0488C1	539	107	125	0	232	28	260
13 HUEJUTLA DE REYES		0489B	474	127	167	0	294	21	315
13 HUEJUTLA DE REYES		0489C1	474	115	149	0	264	21	285
13 HUEJUTLA DE REYES		0490B	681	171	247	0	418	25	443
13 HUEJUTLA DE REYES		0490C1	682	142	245	0	387	25	412
13 HUEJUTLA DE REYES		0491B	663	155	247	0	402	18	420
13 HUEJUTLA DE REYES		0491C1	663	147	271	0	418	22	440
13 HUEJUTLA DE REYES		0492B	720	120	297	0	417	54	471
13 HUEJUTLA DE REYES		0493B	685	107	223	0	330	32	362
13 HUEJUTLA DE REYES		0494B	452	120	86	0	206	0	206
13 HUEJUTLA DE REYES		0494E	505	136	110	0	246	19	265
13 HUEJUTLA DE REYES		0495B	566	83	129	0	212	20	232
13 HUEJUTLA DE REYES		0495C1	567	81	121	0	202	30	232
13 HUEJUTLA DE REYES		0495C2	567	88	123	0	211	16	227
13 HUEJUTLA DE REYES		0495C3	567	72	143	0	215	16	231
13 HUEJUTLA DE REYES		0496B	285	72	95	0	167	12	179




Distrito Local	Nombre	Casilla	Listado Nominal				Votos Válidos	Nulos + No Registrados	Votos Totales
13 HUEJUTLA DE REYES		0497B	386	35	102	0	137	16	153
13 HUEJUTLA DE REYES		0497C1	387	35	119	0	154	15	169
13 HUEJUTLA DE REYES		0498B	84	4	50	0	54	4	58
13 HUEJUTLA DE REYES		0499B	541	122	188	0	310	25	335
13 HUEJUTLA DE REYES		0499C1	542	145	186	0	331	30	361
13 HUEJUTLA DE REYES		0499C2	542	152	176	0	328	22	350
13 HUEJUTLA DE REYES		0500B	510	139	139	0	278	23	301
13 HUEJUTLA DE REYES		0500C1	510	138	128	0	266	36	302
13 HUEJUTLA DE REYES		0500C2	510	119	147	0	266	14	280
13 HUEJUTLA DE REYES		0501B	562	62	140	0	202	0	202
13 HUEJUTLA DE REYES		0501C1	562	67	133	0	200	25	225
13 HUEJUTLA DE REYES		0502B	719	105	155	0	260	39	299
13 HUEJUTLA DE REYES		0502C1	719	95	163	0	258	0	258
13 HUEJUTLA DE REYES		0502C2	720	99	147	0	246	35	281
13 HUEJUTLA DE REYES		0503B	393	93	81	0	174	30	204
13 HUEJUTLA DE REYES		0503C1	394	85	79	0	164	29	193
13 HUEJUTLA DE REYES		0504B	630	90	144	0	234	21	255
13 HUEJUTLA DE REYES		0504C1	631	74	211	0	285	31	316
13 HUEJUTLA DE REYES		0504C2	631	85	171	0	256	24	280
13 HUEJUTLA DE REYES		0505B	644	129	204	0	333	17	350
13 HUEJUTLA DE REYES		0505C1	644	146	190	0	336	29	365
13 HUEJUTLA DE REYES		0506B	745	77	279	0	356	41	397
13 HUEJUTLA DE REYES		0507B	622	129	226	0	355	12	367
13 HUEJUTLA DE REYES		0507C1	622	126	193	0	319	19	338
13 HUEJUTLA DE REYES		0508B	683	114	269	0	383	12	395
13 HUEJUTLA DE REYES		0508C1	684	117	175	0	292	5	297
13 HUEJUTLA DE REYES		0508C2	684	132	229	0	361	15	376
13 HUEJUTLA DE REYES		0509B	712	182	207	0	389	35	424
TOTAL HUEJUTLA DE REYES			77449	15082	22118	0	37200	2375	39575
13 JALTOCAN		0630B	703	226	197	0	423	55	478
13 JALTOCAN		0631B	619	142	248	0	390	16	406
13 JALTOCAN		0631C1	620	149	249	0	398	19	417
13 JALTOCAN		0631C2	620	137	204	0	341	25	366




Distrito Local	Nombre	Casilla	Listado Nominal				Votos Válidos	Nulos + No Registrados	Votos Totales		
13 JALTOCAN		0632B	624	143	220	0	363	13	376		
13 JALTOCAN		0632C1	625	160	230	0	390	25	415		
13 JALTOCAN		0632C2	625	145	209	0	354	0	354		
13 JALTOCAN		0633B	418	137	128	0	265	16	281		
13 JALTOCAN		0634B	346	98	135	0	233	7	240		
13 JALTOCAN		0635B	194	37	68	0	105	3	108		
13 JALTOCAN		0636B	228	63	84	0	147	5	152		
13 JALTOCAN		0637B	216	65	79	0	144	5	149		
13 JALTOCAN		0638B	277	107	75	0	182	12	194		
13 JALTOCAN		0639B	361	167	88	0	255	8	263		
13 JALTOCAN		0640B	656	158	243	0	401	25	426		
13 JALTOCAN		0641B	552	158	175	0	333	14	347		
TOTAL JALTOCAN			7684	2092	2632	0	4724	248	4972		
13 SAN FELIPE ORIZATLAN		1043B	437	106	154	0	260	0	260		
13 SAN FELIPE ORIZATLAN		1043C1	437	124	148	0	272	7	279		
13 SAN FELIPE ORIZATLAN		1044B	567	ANULADA POR EL TRIBUNAL ESTATAL ELECTORAL (JIN-IX-CHNU-004/2010 Y ACUMULADOS)							
13 SAN FELIPE ORIZATLAN		1044C1	567	161	155	0	316	24	340		
13 SAN FELIPE ORIZATLAN		1044C2	567	172	152	0	324	7	331		
13 SAN FELIPE ORIZATLAN		1044C3	568	171	181	0	352	5	357		
13 SAN FELIPE ORIZATLAN		1045B	698	165	250	0	415	0	415		
13 SAN FELIPE ORIZATLAN		1045C1	698	185	206	0	391	19	410		
13 SAN FELIPE ORIZATLAN		1045C2	699	139	254	0	393	13	406		
13 SAN FELIPE ORIZATLAN		1046B	413	89	132	0	221	5	226		
13 SAN FELIPE ORIZATLAN		1046C1	413	106	150	0	256	6	262		
13 SAN FELIPE ORIZATLAN		1047B	657	156	216	0	372	12	384		
13 SAN FELIPE ORIZATLAN		1048B	671	ANULADA POR EL TRIBUNAL ESTATAL ELECTORAL (JIN-IX-CHNU-004/2010 Y ACUMULADOS)							
13 SAN FELIPE ORIZATLAN		1048C1	672	201	187	0	388	22	410		
13 SAN FELIPE ORIZATLAN		1049B	400	97	107	0	204	26	230		
13 SAN FELIPE ORIZATLAN		1049C1	401	110	111	0	221	14	235		
13 SAN FELIPE ORIZATLAN		1050B	513	206	73	0	279	0	279		
13 SAN FELIPE ORIZATLAN		1050C1	514	206	80	0	286	21	307		
13 SAN FELIPE ORIZATLAN		1051B	623	160	181	0	341	32	373		
13 SAN FELIPE ORIZATLAN		1052B	484	174	152	0	326	0	326		

Distrito Local	Nombre	Casilla	Listado Nominal				Votos Válidos	Nulos + No Registrados	Votos Totales
13	SAN FELIPE ORIZATLAN	1053B	394	139	75	0	214	24	238
13	SAN FELIPE ORIZATLAN	1053C1	395	140	79	0	219	22	241
13	SAN FELIPE ORIZATLAN	1054B	323	120	99	0	219	20	239
13	SAN FELIPE ORIZATLAN	1055B	572	208	93	0	301	21	322
13	SAN FELIPE ORIZATLAN	1055C1	572	196	116	0	312	24	336
13	SAN FELIPE ORIZATLAN	1056B	450	208	64	0	272	9	281
13	SAN FELIPE ORIZATLAN	1056C1	450	199	77	0	276	14	290
13	SAN FELIPE ORIZATLAN	1057B	420	166	104	0	270	15	285
13	SAN FELIPE ORIZATLAN	1057C1	420	155	166	0	321	20	341
13	SAN FELIPE ORIZATLAN	1058B	557	162	122	0	284	16	300
13	SAN FELIPE ORIZATLAN	1059B	645	126	203	0	329	18	347
13	SAN FELIPE ORIZATLAN	1059C1	645	148	212	0	360	19	379
13	SAN FELIPE ORIZATLAN	1060B	603	114	173	0	287	6	293
13	SAN FELIPE ORIZATLAN	1060C1	603	109	210	0	319	18	337
13	SAN FELIPE ORIZATLAN	1060C2	603	103	196	0	299	10	309
13	SAN FELIPE ORIZATLAN	1061B	671	176	220	0	396	15	411
13	SAN FELIPE ORIZATLAN	1061C1	671	184	180	0	364	11	375
13	SAN FELIPE ORIZATLAN	1061C2	672	183	194	0	377	31	408
13	SAN FELIPE ORIZATLAN	1061C3	672	205	181	0	386	9	395
13	SAN FELIPE ORIZATLAN	1062B	646	198	121	0	319	29	348
13	SAN FELIPE ORIZATLAN	1062C1	646	186	137	0	323	39	362
13	SAN FELIPE ORIZATLAN	1062C2	646	183	156	0	339	21	360
13	SAN FELIPE ORIZATLAN	1063B	486	144	105	0	249	22	271
13	SAN FELIPE ORIZATLAN	1063C1	487	142	125	0	267	27	294
13	SAN FELIPE ORIZATLAN	1064B	360	91	136	0	227	12	239
13	SAN FELIPE ORIZATLAN	1065B	435	ANULADA POR EL TRIBUNAL ESTATAL ELECTORAL (JIN-IX-CHNU-004/2010 Y ACUMULADOS)					
13	SAN FELIPE ORIZATLAN	1066B	395	60	152	0	212	14	226
13	SAN FELIPE ORIZATLAN	1066C1	395	53	203	0	256	8	264
TOTAL SAN FELIPE ORIZATLAN			25833	6826	6788	0	13614	707	14321
13	XOCHIATIPAN	1563B	619	176	237	0	413	26	439
13	XOCHIATIPAN	1563C1	619	132	237	0	369	26	395
13	XOCHIATIPAN	1563C2	619	126	263	0	389	18	407
13	XOCHIATIPAN	1564B	640	139	284	0	423	18	441

Distrito Local	Nombre	Casilla	Listado Nominal				Votos Válidos	Nulos + No Registrados	Votos Totales
13 XOCHIATIPAN		1565B	618	127	298	0	425	34	459
13 XOCHIATIPAN		1566B	423	73	150	0	223	26	249
13 XOCHIATIPAN		1567B	702	141	299	0	440	17	457
13 XOCHIATIPAN		1567C1	703	127	285	0	412	29	441
13 XOCHIATIPAN		1568B	646	169	215	0	384	16	400
13 XOCHIATIPAN		1568C1	646	154	227	0	381	19	400
13 XOCHIATIPAN		1569B	686	112	265	0	377	31	408
13 XOCHIATIPAN		1570B	523	113	224	0	337	27	364
13 XOCHIATIPAN		1570C1	524	127	218	0	345	20	365
13 XOCHIATIPAN		1571B	401	91	143	0	234	25	259
13 XOCHIATIPAN		1571C1	402	94	127	0	221	31	252
13 XOCHIATIPAN		1572B	460	101	178	0	279	25	304
13 XOCHIATIPAN		1572C1	461	117	174	0	291	23	314
13 XOCHIATIPAN		1573B	339	110	111	0	221	17	238
13 XOCHIATIPAN		1574B	428	144	131	0	275	18	293
13 XOCHIATIPAN		1575B	736	204	254	0	458	24	482
TOTAL XOCHIATIPAN			11195	2577	4320	0	6897	470	7367
13 YAHUALICA		1585B	649	193	249	0	442	25	467
13 YAHUALICA		1585C1	650	209	228	0	437	18	455
13 YAHUALICA		1585C2	650	222	225	0	447	25	472
13 YAHUALICA		1586B	544	164	208	0	372	19	391
13 YAHUALICA		1586C1	544	190	176	0	366	12	378
13 YAHUALICA		1586C2	545	218	171	0	389	21	410
13 YAHUALICA		1587B	512	179	176	0	355	27	382
13 YAHUALICA		1587C1	512	171	185	0	356	11	367
13 YAHUALICA		1587C2	513	144	229	0	373	15	388
13 YAHUALICA		1588B	683	239	232	0	471	23	494
13 YAHUALICA		1588E	301	101	116	0	217	20	237
13 YAHUALICA		1589B	447	103	221	0	324	27	351
13 YAHUALICA		1590B	406	147	162	0	309	18	327
13 YAHUALICA		1590C1	406	138	147	0	285	31	316
13 YAHUALICA		1591B	310	84	119	0	203	29	232
13 YAHUALICA		1592B	650	235	224	0	459	22	481

Distrito Local	Nombre	Casilla	Listado Nominal				Votos Válidos	Nulos + No Registrados	Votos Totales
13 YAHUALICA		1593B	605	199	184	0	383	0	383
13 YAHUALICA		1593C1	606	182	216	0	398	22	420
13 YAHUALICA		1594B	334	143	88	0	231	29	260
13 YAHUALICA		1595B	328	127	123	0	250	18	268
13 YAHUALICA		1596B	328	113	113	0	226	10	236
13 YAHUALICA		1597B	336	132	105	0	237	25	262
13 YAHUALICA		1598B	628	206	225	0	431	28	459
13 YAHUALICA		1598C1	628	234	183	0	417	15	432
13 YAHUALICA		1598C2	629	253	185	0	438	33	471
13 YAHUALICA		1598C3	629	214	172	0	386	38	424
13 YAHUALICA		1599B	534	136	180	0	316	23	339
13 YAHUALICA		1599C1	534	140	163	0	303	25	328
TOTAL YAHUALICA			14441	4816	5005	0	9821	609	10430
TOTAL DISTRITO XIII			165526	39330	49924	N/R	89254	5477	94731

Distrito Local	Nombre	Casilla	Listado Nominal				Votos Válidos	Nulos + No Registrados	Votos Totales
14 ACTOPAN		0034B	650	106	121	0	227	11	238
14 ACTOPAN		0034C1	651	97	149	0	246	6	252
14 ACTOPAN		0034C2	651	106	128	0	234	12	246
14 ACTOPAN		0034C3	651	101	135	0	236	16	252
14 ACTOPAN		0034C4	651	93	141	0	234	8	242
14 ACTOPAN		0035B	620	64	116	0	180	8	188
14 ACTOPAN		0035C1	620	107	108	0	215	5	220
14 ACTOPAN		0035C2	620	82	142	0	224	10	234
14 ACTOPAN		0036B	578	73	130	0	203	11	214
14 ACTOPAN		0036C1	578	104	132	0	236	7	243
14 ACTOPAN		0037B	637	83	131	0	214	9	223
14 ACTOPAN		0037C1	637	93	132	0	225	4	229
14 ACTOPAN		0037C2	638	104	136	0	240	6	246
14 ACTOPAN		0038B	676	119	141	0	260	11	271
14 ACTOPAN		0038C1	677	146	146	0	292	5	297
14 ACTOPAN		0039B	605	125	146	0	271	8	279
14 ACTOPAN		0039C1	605	135	110	0	245	9	254
14 ACTOPAN		0039C2	605	131	133	0	264	10	274
14 ACTOPAN		0040B	693	136	147	0	283	7	290
14 ACTOPAN		0040C1	694	142	140	0	282	18	300
14 ACTOPAN		0040C2	694	154	160	0	314	11	325
14 ACTOPAN		0041B	617	93	118	0	211	17	228
14 ACTOPAN		0041C1	618	104	124	0	228	6	234
14 ACTOPAN		0042B	532	92	117	0	209	13	222
14 ACTOPAN		0042C1	533	74	127	0	201	14	215
14 ACTOPAN		0043B	673	120	184	0	304	10	314
14 ACTOPAN		0043C1	673	124	168	0	292	5	297
14 ACTOPAN		0044B	612	158	128	0	286	15	301
14 ACTOPAN		0044C1	612	141	123	0	264	6	270
14 ACTOPAN		0044C2	613	134	126	0	260	0	260
14 ACTOPAN		0045B	655	128	129	0	257	16	273
14 ACTOPAN		0045C1	656	134	164	0	298	10	308
14 ACTOPAN		0046B	533	108	120	0	228	6	234

Distrito Local	Nombre	Casilla	Listado Nominal				Votos Válidos	Nulos + No Registrados	Votos Totales
14 ACTOPAN		0046C1	533	84	120	0	204	7	211
14 ACTOPAN		0046C2	533	87	101	0	188	10	198
14 ACTOPAN		0046S	0	ANULADA POR EL TRIBUNAL ESTATAL ELECTORAL (JIN-IX-CHNU-004/2010 Y ACUMULADOS)					
14 ACTOPAN		0047B	601	109	151	0	260	11	271
14 ACTOPAN		0047C1	602	133	119	0	252	12	264
14 ACTOPAN		0048B	247	12	137	0	149	2	151
14 ACTOPAN		0049B	243	14	110	0	124	2	126
14 ACTOPAN		0050B	100	5	44	0	49	0	49
14 ACTOPAN		0051B	241	7	102	0	109	7	116
14 ACTOPAN		0052B	447	26	70	0	96	2	98
14 ACTOPAN		0052C1	448	21	81	0	102	2	104
14 ACTOPAN		0053B	456	70	97	0	167	7	174
14 ACTOPAN		0054B	644	41	101	0	142	0	142
14 ACTOPAN		0054C1	645	28	98	0	126	2	128
14 ACTOPAN		0055B	574	65	234	0	299	9	308
14 ACTOPAN		0055C1	574	56	228	0	284	9	293
14 ACTOPAN		0056B	321	96	113	0	209	6	215
14 ACTOPAN		0057B	730	43	226	0	269	16	285
14 ACTOPAN		0058B	479	70	161	0	231	14	245
14 ACTOPAN		0059B	612	81	187	0	268	14	282
14 ACTOPAN		0060B	630	126	107	0	233	14	247
14 ACTOPAN		0060C1	631	133	121	0	254	10	264
14 ACTOPAN		0060C2	631	127	117	0	244	11	255
14 ACTOPAN		0061B	641	83	178	0	261	0	261
14 ACTOPAN		0062B	639	84	152	0	236	10	246
14 ACTOPAN		0062C1	639	85	135	0	220	11	231
14 ACTOPAN		0062C2	640	93	125	0	218	16	234
14 ACTOPAN		0063B	370	70	120	0	190	2	192
14 ACTOPAN		0064B	595	109	237	0	346	9	355
14 ACTOPAN		0065B	633	57	149	0	206	6	212
14 ACTOPAN		0065C1	634	54	112	0	166	11	177
14 ACTOPAN		0065C2	634	62	123	0	185	7	192
14 ACTOPAN		0066B	591	93	166	0	259	12	271
14 ACTOPAN		0066C1	592	94	136	0	230	10	240

Distrito Local	Nombre	Casilla	Listado Nominal				Votos Válidos	Nulos + No Registrados	Votos Totales
14	ACTOPAN	0067B	691	125	189	0	314	19	333
14	ACTOPAN	0067C1	692	139	171	0	310	10	320
14	ACTOPAN	0068B	660	113	186	0	299	0	299
14	ACTOPAN	0068C1	660	123	164	0	287	0	287
TOTAL ACTOPAN			40991	6529	9620	0	16149	600	16749
14	EL ARENAL	0331B	690	141	184	0	325	5	330
14	EL ARENAL	0331C1	690	166	178	0	344	5	349
14	EL ARENAL	0331C2	691	144	202	0	346	11	357
14	EL ARENAL	0332B	538	134	170	0	304	14	318
14	EL ARENAL	0332C1	539	112	201	0	313	7	320
14	EL ARENAL	0333B	451	36	168	0	204	6	210
14	EL ARENAL	0333C1	452	39	160	0	199	10	209
14	EL ARENAL	0334B	302	39	137	0	176	3	179
14	EL ARENAL	0335B	411	75	137	0	212	3	215
14	EL ARENAL	0335C1	411	61	147	0	208	7	215
14	EL ARENAL	0336B	528	87	162	0	249	6	255
14	EL ARENAL	0336C1	528	80	179	0	259	9	268
14	EL ARENAL	0336C2	529	98	168	0	266	3	269
14	EL ARENAL	0337B	474	79	178	0	257	15	272
14	EL ARENAL	0338B	445	77	177	0	254	6	260
14	EL ARENAL	0339B	561	103	277	0	380	0	380
14	EL ARENAL	0340B	657	118	186	0	304	13	317
14	EL ARENAL	0340C1	657	139	160	0	299	12	311
14	EL ARENAL	0340C2	657	128	185	0	313	7	320
14	EL ARENAL	0340C3	657	112	175	0	287	5	292
14	EL ARENAL	0341B	543	101	170	0	271	14	285
14	EL ARENAL	0341C1	543	102	154	0	256	8	264
TOTAL EL ARENAL			11954	2171	3855	0	6026	169	6195
14	FRANCISCO I. MADERO	0369B	654	195	192	0	387	6	393
14	FRANCISCO I. MADERO	0369C1	654	159	206	0	365	11	376
14	FRANCISCO I. MADERO	0369C2	654	195	153	0	348	14	362
14	FRANCISCO I. MADERO	0370B	714	195	217	0	412	6	418




Distrito Local	Nombre	Casilla	Listado Nominal				Votos Válidos	Nulos + No Registrados	Votos Totales		
14 FRANCISCO I. MADERO		0370C1	714	214	210	0	424	14	438		
14 FRANCISCO I. MADERO		0371B	576	227	121	0	348	6	354		
14 FRANCISCO I. MADERO		0371C1	577	212	123	0	335	9	344		
14 FRANCISCO I. MADERO		0371C2	577	204	145	0	349	6	355		
14 FRANCISCO I. MADERO		0371E	486	165	135	0	300	10	310		
14 FRANCISCO I. MADERO		0372B	490	141	153	0	294	0	294		
14 FRANCISCO I. MADERO		0372C1	490	135	139	0	274	5	279		
14 FRANCISCO I. MADERO		0373B	546	ANULADA POR EL TRIBUNAL ESTATAL ELECTORAL (JIN-IX-CHNU-004/2010 Y ACUMULADOS)							
14 FRANCISCO I. MADERO		0373C1	546	154	169	0	323	5	328		
14 FRANCISCO I. MADERO		0373C2	546	ANULADA POR EL TRIBUNAL ESTATAL ELECTORAL (JIN-IX-CHNU-004/2010 Y ACUMULADOS)							
14 FRANCISCO I. MADERO		0374B	698	225	192	0	417	11	428		
14 FRANCISCO I. MADERO		0374C1	699	208	185	0	393	11	404		
14 FRANCISCO I. MADERO		0375B	496	233	104	0	337	9	346		
14 FRANCISCO I. MADERO		0375C1	496	222	98	0	320	13	333		
14 FRANCISCO I. MADERO		0376B	747	195	216	0	411	17	428		
14 FRANCISCO I. MADERO		0377B	679	171	182	0	353	19	372		
14 FRANCISCO I. MADERO		0378B	748	ANULADA POR EL TRIBUNAL ESTATAL ELECTORAL (JIN-IX-CHNU-004/2010 Y ACUMULADOS)							
14 FRANCISCO I. MADERO		0378C1	749	150	200	0	350	11	361		
14 FRANCISCO I. MADERO		0379B	680	178	155	0	333	16	349		
14 FRANCISCO I. MADERO		0379C1	681	189	150	0	339	9	348		
14 FRANCISCO I. MADERO		0380B	525	100	177	0	277	14	291		
14 FRANCISCO I. MADERO		0380C1	525	104	149	0	253	10	263		
14 FRANCISCO I. MADERO		0381B	626	134	218	0	352	9	361		
14 FRANCISCO I. MADERO		0381C1	627	132	217	0	349	12	361		
14 FRANCISCO I. MADERO		0382B	502	114	161	0	275	4	279		
14 FRANCISCO I. MADERO		0382C1	502	146	131	0	277	11	288		
14 FRANCISCO I. MADERO		0383B	665	145	207	0	352	6	358		
14 FRANCISCO I. MADERO		0383C1	666	214	168	0	382	8	390		
14 FRANCISCO I. MADERO		0383C2	666	183	144	0	327	23	350		
14 FRANCISCO I. MADERO		0384B	728	106	303	0	409	6	415		
14 FRANCISCO I. MADERO		0384C1	728	127	287	0	414	12	426		
14 FRANCISCO I. MADERO		0384C2	729	131	263	0	394	9	403		
14 FRANCISCO I. MADERO		0385B	597	106	229	0	335	2	337		
14 FRANCISCO I. MADERO		0385C1	597	124	213	0	337	8	345		

Distrito Local	Nombre	Casilla	Listado Nominal				Votos Válidos	Nulos + No Registrados	Votos Totales
14	FRANCISCO I. MADERO	0385C2	598	124	195	0	319	11	330
14	FRANCISCO I. MADERO	0385C3	598	127	224	0	351	8	359
TOTAL FRANCISCO I. MADERO			24776	6084	6731	0	12815	361	13176
14	MIXQUIAHUALA DE JUAREZ	0743B	618	131	133	0	264	14	278
14	MIXQUIAHUALA DE JUAREZ	0743C1	619	158	115	0	273	14	287
14	MIXQUIAHUALA DE JUAREZ	0743C2	619	157	152	0	309	11	320
14	MIXQUIAHUALA DE JUAREZ	0744B	568	119	139	0	258	4	262
14	MIXQUIAHUALA DE JUAREZ	0744C1	569	99	129	0	228	10	238
14	MIXQUIAHUALA DE JUAREZ	0744C2	569	120	109	0	229	8	237
14	MIXQUIAHUALA DE JUAREZ	0745B	710	145	136	0	281	15	296
14	MIXQUIAHUALA DE JUAREZ	0745C1	710	178	150	0	328	12	340
14	MIXQUIAHUALA DE JUAREZ	0746B	528	95	152	0	247	16	263
14	MIXQUIAHUALA DE JUAREZ	0746C1	528	128	123	0	251	10	261
14	MIXQUIAHUALA DE JUAREZ	0746C2	528	143	114	0	257	0	257
14	MIXQUIAHUALA DE JUAREZ	0747B	557	119	123	0	242	20	262
14	MIXQUIAHUALA DE JUAREZ	0747C1	558	105	141	0	246	12	258
14	MIXQUIAHUALA DE JUAREZ	0748B	572	111	124	0	235	11	246
14	MIXQUIAHUALA DE JUAREZ	0748C1	572	138	91	0	229	12	241
14	MIXQUIAHUALA DE JUAREZ	0748C2	572	129	122	0	251	3	254
14	MIXQUIAHUALA DE JUAREZ	0749B	512	120	127	0	247	8	255
14	MIXQUIAHUALA DE JUAREZ	0749C1	513	112	92	0	204	7	211
14	MIXQUIAHUALA DE JUAREZ	0749C2	513	121	119	0	240	10	250
14	MIXQUIAHUALA DE JUAREZ	0750B	690	187	121	0	308	12	320
14	MIXQUIAHUALA DE JUAREZ	0750C1	691	159	140	0	299	15	314
14	MIXQUIAHUALA DE JUAREZ	0750C2	691	181	126	0	307	13	320
14	MIXQUIAHUALA DE JUAREZ	0751B	687	146	138	0	284	11	295
14	MIXQUIAHUALA DE JUAREZ	0751C1	687	120	164	0	284	8	292
14	MIXQUIAHUALA DE JUAREZ	0751C2	688	170	122	0	292	16	308
14	MIXQUIAHUALA DE JUAREZ	0752B	656	145	98	0	243	12	255
14	MIXQUIAHUALA DE JUAREZ	0752C1	657	154	120	0	274	11	285
14	MIXQUIAHUALA DE JUAREZ	0753B	524	134	106	0	240	12	252
14	MIXQUIAHUALA DE JUAREZ	0753C1	524	95	112	0	207	8	215
14	MIXQUIAHUALA DE JUAREZ	0753C2	525	110	119	0	229	16	245

Distrito Local	Nombre	Casilla	Listado Nominal				Votos Válidos	Nulos + No Registrados	Votos Totales
14	MIXQUIAHUALA DE JUAREZ	0754B	668	123	201	0	324	9	333
14	MIXQUIAHUALA DE JUAREZ	0755B	384	69	130	0	199	13	212
14	MIXQUIAHUALA DE JUAREZ	0755C1	385	56	151	0	207	6	213
14	MIXQUIAHUALA DE JUAREZ	0756B	735	189	185	0	374	10	384
14	MIXQUIAHUALA DE JUAREZ	0756C1	736	164	204	0	368	12	380
14	MIXQUIAHUALA DE JUAREZ	0757B	529	171	108	0	279	13	292
14	MIXQUIAHUALA DE JUAREZ	0757C1	529	145	90	0	235	12	247
14	MIXQUIAHUALA DE JUAREZ	0758B	588	121	139	0	260	12	272
14	MIXQUIAHUALA DE JUAREZ	0758C1	589	120	155	0	275	12	287
14	MIXQUIAHUALA DE JUAREZ	0759B	732	147	171	0	318	13	331
14	MIXQUIAHUALA DE JUAREZ	0759C1	732	132	181	0	313	11	324
14	MIXQUIAHUALA DE JUAREZ	0760B	560	148	146	0	294	11	305
14	MIXQUIAHUALA DE JUAREZ	0761B	654	148	187	0	335	9	344
14	MIXQUIAHUALA DE JUAREZ	0761C1	654	125	182	0	307	13	320
14	MIXQUIAHUALA DE JUAREZ	0761C2	655	124	174	0	298	11	309
14	MIXQUIAHUALA DE JUAREZ	0762B	738	155	212	0	367	17	384
14	MIXQUIAHUALA DE JUAREZ	0763B	402	67	124	0	191	25	216
14	MIXQUIAHUALA DE JUAREZ	0763C1	403	46	100	0	146	44	190
14	MIXQUIAHUALA DE JUAREZ	0764B	346	92	85	0	177	6	183
TOTAL MIXQUIAHUALA DE JUAREZ			28974	6371	6682	0	13053	590	13643
14	PROGRESO DE OBREGON	0982B	533	159	129	0	288	10	298
14	PROGRESO DE OBREGON	0982C1	533	136	126	0	262	7	269
14	PROGRESO DE OBREGON	0982C2	533	140	117	0	257	13	270
14	PROGRESO DE OBREGON	0983B	711	202	175	0	377	8	385
14	PROGRESO DE OBREGON	0983C1	711	185	156	0	341	10	351
14	PROGRESO DE OBREGON	0983C2	711	205	152	0	357	17	374
14	PROGRESO DE OBREGON	0984B	660	177	153	0	330	6	336
14	PROGRESO DE OBREGON	0984C1	661	171	159	0	330	7	337
14	PROGRESO DE OBREGON	0985B	574	158	177	0	335	2	337
14	PROGRESO DE OBREGON	0985C1	575	150	157	0	307	6	313
14	PROGRESO DE OBREGON	0986B	539	139	133	0	272	9	281
14	PROGRESO DE OBREGON	0986C1	539	155	128	0	283	11	294
14	PROGRESO DE OBREGON	0986C2	539	134	149	0	283	11	294

Distrito Local	Nombre	Casilla	Listado Nominal				Votos Válidos	Nulos + No Registrados	Votos Totales
14	PROGRESO DE OBREGON	0987B	629	170	169	0	339	9	348
14	PROGRESO DE OBREGON	0987C1	629	199	120	0	319	2	321
14	PROGRESO DE OBREGON	0987C2	630	164	162	0	326	16	342
14	PROGRESO DE OBREGON	0988B	674	204	142	0	346	3	349
14	PROGRESO DE OBREGON	0988C1	674	190	136	0	326	10	336
14	PROGRESO DE OBREGON	0988C2	674	218	140	0	358	8	366
14	PROGRESO DE OBREGON	0989B	171	28	71	0	99	0	99
14	PROGRESO DE OBREGON	0990B	562	144	131	0	275	6	281
14	PROGRESO DE OBREGON	0991B	693	223	120	0	343	12	355
14	PROGRESO DE OBREGON	0991C1	694	185	141	0	326	6	332
14	PROGRESO DE OBREGON	0991C2	694	179	129	0	308	13	321
14	PROGRESO DE OBREGON	0992B	675	169	139	0	308	13	321
14	PROGRESO DE OBREGON	0992C1	676	177	127	0	304	7	311
14	PROGRESO DE OBREGON	0993B	695	138	217	0	355	18	373
TOTAL PROGRESO DE OBREGON			16589	4499	3855	0	8354	240	8594
14	SAN SALVADOR	1067B	685	154	157	0	311	40	351
14	SAN SALVADOR	1067C1	686	188	182	0	370	11	381
14	SAN SALVADOR	1068B	694	117	207	0	324	13	337
14	SAN SALVADOR	1068C1	695	80	257	0	337	21	358
14	SAN SALVADOR	1069B	563	89	64	0	153	9	162
14	SAN SALVADOR	1070B	608	99	179	0	278	9	287
14	SAN SALVADOR	1070C1	609	100	188	0	288	12	300
14	SAN SALVADOR	1071B	468	125	170	0	295	6	301
14	SAN SALVADOR	1072B	500	91	122	0	213	11	224
14	SAN SALVADOR	1072C1	501	118	97	0	215	5	220
14	SAN SALVADOR	1073B	514	121	128	0	249	3	252
14	SAN SALVADOR	1073C1	515	117	100	0	217	6	223
14	SAN SALVADOR	1074B	441	79	89	0	168	7	175
14	SAN SALVADOR	1074C1	441	82	61	0	143	7	150
14	SAN SALVADOR	1075B	518	132	99	0	231	8	239
14	SAN SALVADOR	1076B	742	167	248	0	415	16	431
14	SAN SALVADOR	1077B	521	103	103	0	206	8	214
14	SAN SALVADOR	1078B	617	73	175	0	248	13	261

Distrito Local	Nombre	Casilla	Listado Nominal				Votos Válidos	Nulos + No Registrados	Votos Totales
14 SAN SALVADOR		1078C1	618	91	177	0	268	8	276
14 SAN SALVADOR		1079B	667	126	146	0	272	5	277
14 SAN SALVADOR		1079C1	667	131	117	0	248	11	259
14 SAN SALVADOR		1079C2	668	104	121	0	225	12	237
14 SAN SALVADOR		1080B	617	198	172	0	370	16	386
14 SAN SALVADOR		1081B	715	122	115	0	237	0	237
14 SAN SALVADOR		1082B	403	98	155	0	253	6	259
14 SAN SALVADOR		1083B	309	86	57	0	143	9	152
14 SAN SALVADOR		1084B	421	108	116	0	224	11	235
14 SAN SALVADOR		1084C1	421	110	116	0	226	11	237
14 SAN SALVADOR		1085B	727	160	123	0	283	6	289
14 SAN SALVADOR		1085C1	727	144	162	0	306	7	313
14 SAN SALVADOR		1085C2	728	132	132	0	264	5	269
14 SAN SALVADOR		1086B	434	60	87	0	147	10	157
14 SAN SALVADOR		1086E	325	44	121	0	165	2	167
14 SAN SALVADOR		1087B	547	112	173	0	285	12	297
14 SAN SALVADOR		1087C1	547	123	193	0	316	5	321
14 SAN SALVADOR		1087C2	548	147	156	0	303	9	312
14 SAN SALVADOR		1088B	605	77	133	0	210	8	218
14 SAN SALVADOR		1088C1	605	61	154	0	215	11	226
14 SAN SALVADOR		1089B	652	85	198	0	283	3	286
14 SAN SALVADOR		1090B	470	111	137	0	248	7	255
14 SAN SALVADOR		1090C1	471	85	158	0	243	3	246
TOTAL SAN SALVADOR			23210	4550	5845	0	10395	382	10777
14 SANTIAGO DE ANAYA		1091B	556	114	129	0	243	12	255
14 SANTIAGO DE ANAYA		1091C1	556	107	152	0	259	4	263
14 SANTIAGO DE ANAYA		1091C2	557	104	129	0	233	8	241
14 SANTIAGO DE ANAYA		1092B	162	18	50	0	68	2	70
14 SANTIAGO DE ANAYA		1093B	131	24	32	0	56	3	59
14 SANTIAGO DE ANAYA		1094B	218	32	66	0	98	11	109
14 SANTIAGO DE ANAYA		1095B	125	18	53	0	71	1	72
14 SANTIAGO DE ANAYA		1096B	399	75	76	0	151	4	155
14 SANTIAGO DE ANAYA		1096C1	399	79	76	0	155	5	160

Distrito Local	Nombre	Casilla	Listado Nominal				Votos Válidos	Nulos + No Registrados	Votos Totales
14 SANTIAGO DE ANAYA		1097B	416	60	112	0	172	11	183
14 SANTIAGO DE ANAYA		1098B	389	49	159	0	208	7	215
14 SANTIAGO DE ANAYA		1099B	640	165	70	0	235	10	245
14 SANTIAGO DE ANAYA		1099C1	641	123	58	0	181	8	189
14 SANTIAGO DE ANAYA		1099C2	641	133	71	0	204	12	216
14 SANTIAGO DE ANAYA		1100B	602	150	116	0	266	8	274
14 SANTIAGO DE ANAYA		1100C1	602	123	130	0	253	9	262
14 SANTIAGO DE ANAYA		1101B	586	100	125	0	225	5	230
14 SANTIAGO DE ANAYA		1102B	437	93	85	0	178	3	181
14 SANTIAGO DE ANAYA		1103B	301	57	71	0	128	6	134
14 SANTIAGO DE ANAYA		1104B	269	19	66	0	85	1	86
14 SANTIAGO DE ANAYA		1105B	681	130	169	0	299	4	303
14 SANTIAGO DE ANAYA		1106B	494	85	136	0	221	7	228
14 SANTIAGO DE ANAYA		1107B	535	80	129	0	209	10	219
14 SANTIAGO DE ANAYA		1108B	472	93	113	0	206	0	206
14 SANTIAGO DE ANAYA		1109B	419	91	92	0	183	11	194
14 SANTIAGO DE ANAYA		1109C1	420	88	122	0	210	5	215
TOTAL SANTIAGO DE ANAYA			11648	2210	2587	0	4797	167	4964
TOTAL DISTRITO XIV			158142	32414	39175	N/R	71589	2509	74098

Distrito Local	Nombre	Casilla	Listado Nominal				Votos Válidos	Nulos + No Registrados	Votos Totales
15 CALNALI		0224B	707	206	257	0	463	12	475
15 CALNALI		0224C1	707	178	247	0	425	0	425
15 CALNALI		0224C2	708	174	269	0	443	17	460
15 CALNALI		0225B	545	161	187	0	348	0	348
15 CALNALI		0225C1	545	161	182	0	343	15	358
15 CALNALI		0226B	361	100	126	0	226	21	247
15 CALNALI		0227B	371	96	204	0	300	9	309
15 CALNALI		0228B	601	239	129	0	368	32	400
15 CALNALI		0228C1	601	272	117	0	389	24	413
15 CALNALI		0229B	472	174	162	0	336	19	355
15 CALNALI		0230B	602	239	176	0	415	16	431
15 CALNALI		0231B	455	149	179	0	328	13	341
15 CALNALI		0232B	641	171	174	0	345	42	387
15 CALNALI		0232C1	641	138	167	0	305	53	358
15 CALNALI		0232C2	641	146	188	0	334	0	334
15 CALNALI		0233B	432	194	118	0	312	29	341
15 CALNALI		0234B	460	152	165	0	317	15	332
15 CALNALI		0235B	600	195	223	0	418	19	437
15 CALNALI		0236B	396	61	168	0	229	23	252
15 CALNALI		0236C1	397	65	199	0	264	16	280
15 CALNALI		0237B	260	78	105	0	183	10	193
15 CALNALI		0238B	589	256	109	0	365	23	388
15 CALNALI		0239B	87	13	41	0	54	3	57
TOTAL CALNALI			11819	3618	3892	0	7510	411	7921
15 HUAZALINGO		0431B	609	210	175	0	385	17	402
15 HUAZALINGO		0431C1	609	191	195	0	386	24	410
15 HUAZALINGO		0432B	185	73	69	0	142	43	185
15 HUAZALINGO		0432E	382	146	149	0	295	23	318
15 HUAZALINGO		0433B	632	188	255	0	443	19	462
15 HUAZALINGO		0434B	730	277	165	0	442	38	480
15 HUAZALINGO		0434C1	731	239	199	0	438	36	474
15 HUAZALINGO		0435B	594	213	120	0	333	24	357

Distrito Local	Nombre	Casilla	Listado Nominal				Votos Válidos	Nulos + No Registrados	Votos Totales
15 HUAZALINGO		0435C1	594	201	119	0	320	16	336
15 HUAZALINGO		0436B	311	111	116	0	227	12	239
15 HUAZALINGO		0437B	448	213	98	0	311	21	332
15 HUAZALINGO		0438B	377	117	101	0	218	7	225
15 HUAZALINGO		0438C1	377	113	120	0	233	11	244
15 HUAZALINGO		0439B	546	221	145	0	366	19	385
15 HUAZALINGO		0440B	692	211	289	0	500	9	509
TOTAL HUAZALINGO			7817	2724	2315	0	5039	319	5358
15 LOLOTLA		0657B	722	236	189	0	425	20	445
15 LOLOTLA		0658B	395	66	197	0	263	23	286
15 LOLOTLA		0659B	520	127	145	0	272	22	294
15 LOLOTLA		0659C1	520	147	152	0	299	16	315
15 LOLOTLA		0660B	558	144	204	0	348	16	364
15 LOLOTLA		0660C1	558	144	190	0	334	28	362
15 LOLOTLA		0661B	415	71	182	0	253	20	273
15 LOLOTLA		0661C1	416	80	140	0	220	14	234
15 LOLOTLA		0662B	402	126	124	0	250	24	274
15 LOLOTLA		0662C1	402	104	112	0	216	18	234
15 LOLOTLA		0663B	469	129	162	0	291	13	304
15 LOLOTLA		0663C1	470	ANULADA POR EL TRIBUNAL ESTATAL ELECTORAL (JIN-IX-CHNU-004/2010 Y ACUMULADOS)					
15 LOLOTLA		0664B	606	102	240	0	342	26	368
15 LOLOTLA		0664E	227	68	46	0	114	18	132
TOTAL LOLOTLA			6680	1544	2083	0	3627	258	3885
15 MOLANGO DE ESCAMILLA		0765B	523	110	156	0	266	17	283
15 MOLANGO DE ESCAMILLA		0765C1	524	102	163	0	265	8	273
15 MOLANGO DE ESCAMILLA		0765C2	524	107	152	0	259	16	275
15 MOLANGO DE ESCAMILLA		0766B	562	115	173	0	288	16	304
15 MOLANGO DE ESCAMILLA		0766C1	562	87	181	0	268	11	279
15 MOLANGO DE ESCAMILLA		0766C2	562	101	187	0	288	12	300
15 MOLANGO DE ESCAMILLA		0766S	0	87	109	0	196	5	201
15 MOLANGO DE ESCAMILLA		0767B	349	94	132	0	226	13	239
15 MOLANGO DE ESCAMILLA		0768B	437	114	103	0	217	24	241

Distrito Local	Nombre	Casilla	Listado Nominal				Votos Válidos	Nulos + No Registrados	Votos Totales
15	MOLANGO DE ESCAMILLA	0769B	492	150	124	0	274	27	301
15	MOLANGO DE ESCAMILLA	0770B	180	57	40	0	97	7	104
15	MOLANGO DE ESCAMILLA	0771B	398	131	114	0	245	19	264
15	MOLANGO DE ESCAMILLA	0772B	513	ANULADA POR EL TRIBUNAL ESTATAL ELECTORAL (JIN-IX-CHNU-004/2010 Y ACUMULADOS)					
15	MOLANGO DE ESCAMILLA	0773B	443	129	124	0	253	19	272
15	MOLANGO DE ESCAMILLA	0774B	176	25	71	0	96	4	100
15	MOLANGO DE ESCAMILLA	0775B	253	72	97	0	169	0	169
15	MOLANGO DE ESCAMILLA	0776B	242	18	106	0	124	8	132
15	MOLANGO DE ESCAMILLA	0777B	211	38	75	0	113	10	123
15	MOLANGO DE ESCAMILLA	0778B	292	79	69	0	148	9	157
15	MOLANGO DE ESCAMILLA	0779B	507	96	181	0	277	22	299
TOTAL MOLANGO DE ESCAMILLA			7750	1712	2357	0	4069	247	4316

15	TEPEHUACAN DE GUERRERO	1229B	746	224	207	0	431	26	457
15	TEPEHUACAN DE GUERRERO	1230B	470	159	154	0	313	17	330
15	TEPEHUACAN DE GUERRERO	1231B	163	41	75	0	116	2	118
15	TEPEHUACAN DE GUERRERO	1232B	387	127	124	0	251	17	268
15	TEPEHUACAN DE GUERRERO	1232C1	387	138	102	0	240	18	258
15	TEPEHUACAN DE GUERRERO	1233B	407	118	180	0	298	4	302
15	TEPEHUACAN DE GUERRERO	1234B	370	67	137	0	204	8	212
15	TEPEHUACAN DE GUERRERO	1235B	388	127	116	0	243	9	252
15	TEPEHUACAN DE GUERRERO	1236B	504	157	164	0	321	25	346
15	TEPEHUACAN DE GUERRERO	1236C1	504	150	167	0	317	27	344
15	TEPEHUACAN DE GUERRERO	1237B	566	145	280	0	425	9	434
15	TEPEHUACAN DE GUERRERO	1237C1	566	130	276	0	406	20	426
15	TEPEHUACAN DE GUERRERO	1238B	137	55	43	0	98	0	98
15	TEPEHUACAN DE GUERRERO	1239B	131	45	54	0	99	2	101
15	TEPEHUACAN DE GUERRERO	1240B	523	105	207	0	312	24	336
15	TEPEHUACAN DE GUERRERO	1240C1	524	75	227	0	302	46	348
15	TEPEHUACAN DE GUERRERO	1241B	345	75	156	0	231	14	245
15	TEPEHUACAN DE GUERRERO	1242B	630	35	305	0	340	17	357
15	TEPEHUACAN DE GUERRERO	1243B	379	85	147	0	232	13	245
15	TEPEHUACAN DE GUERRERO	1243C1	379	102	129	0	231	20	251
15	TEPEHUACAN DE GUERRERO	1244B	432	154	176	0	330	19	349




Distrito Local	Nombre	Casilla	Listado Nominal				Votos Válidos	Nulos + No Registrados	Votos Totales		
15	TEPEHUACAN DE GUERRERO	1245B	534	186	175	0	361	32	393		
15	TEPEHUACAN DE GUERRERO	1246B	737	256	254	0	510	46	556		
15	TEPEHUACAN DE GUERRERO	1247B	237	61	103	0	164	7	171		
15	TEPEHUACAN DE GUERRERO	1248B	338	68	149	0	217	0	217		
15	TEPEHUACAN DE GUERRERO	1249B	567	105	214	0	319	36	355		
15	TEPEHUACAN DE GUERRERO	1249C1	568	116	226	0	342	27	369		
15	TEPEHUACAN DE GUERRERO	1250B	468	139	196	0	335	11	346		
15	TEPEHUACAN DE GUERRERO	1251B	398	58	162	0	220	14	234		
15	TEPEHUACAN DE GUERRERO	1252B	250	100	91	0	191	3	194		
15	TEPEHUACAN DE GUERRERO	1253B	603	230	200	0	430	39	469		
15	TEPEHUACAN DE GUERRERO	1254B	602	196	237	0	433	25	458		
15	TEPEHUACAN DE GUERRERO	1255B	183	66	73	0	139	2	141		
15	TEPEHUACAN DE GUERRERO	1256B	134	ANULADA POR EL TRIBUNAL ESTATAL ELECTORAL (JIN-IX-CHNU-004/2010 Y ACUMULADOS)							
15	TEPEHUACAN DE GUERRERO	1257B	179	20	103	0	123	9	132		
15	TEPEHUACAN DE GUERRERO	1258B	460	136	196	0	332	11	343		
15	TEPEHUACAN DE GUERRERO	1259B	348	117	138	0	255	15	270		
15	TEPEHUACAN DE GUERRERO	1260B	719	185	234	0	419	20	439		
15	TEPEHUACAN DE GUERRERO	1261B	189	44	52	0	96	3	99		
TOTAL TEPEHUACAN DE GUERRERO			16452	4397	6229	0	10626	637	11263		
15	TLANCHINOL	1403B	574	115	176	0	291	8	299		
15	TLANCHINOL	1403C1	574	125	187	0	312	20	332		
15	TLANCHINOL	1403C2	574	145	159	0	304	12	316		
15	TLANCHINOL	1404B	352	45	138	0	183	20	203		
15	TLANCHINOL	1405B	491	145	74	0	219	20	239		
15	TLANCHINOL	1406B	378	26	117	0	143	26	169		
15	TLANCHINOL	1406C1	379	36	116	0	152	32	184		
15	TLANCHINOL	1407B	677	164	224	0	388	18	406		
15	TLANCHINOL	1408B	700	219	242	0	461	26	487		
15	TLANCHINOL	1409B	672	229	193	0	422	16	438		
15	TLANCHINOL	1410B	509	96	187	0	283	34	317		
15	TLANCHINOL	1410C1	510	111	160	0	271	35	306		
15	TLANCHINOL	1410C2	510	122	166	0	288	26	314		
15	TLANCHINOL	1410E	150	21	87	0	108	10	118		

Distrito Local	Nombre	Casilla	Listado Nominal				Votos Válidos	Nulos + No Registrados	Votos Totales
15 TLANCHINOL		1411B	711	182	266	0	448	34	482
15 TLANCHINOL		1412B	418	154	104	0	258	18	276
15 TLANCHINOL		1412C1	418	104	127	0	231	21	252
15 TLANCHINOL		1413B	613	134	194	0	328	30	358
15 TLANCHINOL		1414B	654	182	170	0	352	41	393
15 TLANCHINOL		1414C1	655	185	165	0	350	48	398
15 TLANCHINOL		1415B	598	139	194	0	333	40	373
15 TLANCHINOL		1415C1	598	150	215	0	365	34	399
15 TLANCHINOL		1416B	362	128	110	0	238	7	245
15 TLANCHINOL		1417B	403	128	95	0	223	19	242
15 TLANCHINOL		1417C1	404	103	115	0	218	16	234
15 TLANCHINOL		1418B	523	139	102	0	241	72	313
15 TLANCHINOL		1419B	454	138	90	0	228	34	262
15 TLANCHINOL		1419C1	454	123	102	0	225	23	248
15 TLANCHINOL		1420B	309	108	79	0	187	37	224
15 TLANCHINOL		1421B	399	142	97	0	239	25	264
15 TLANCHINOL		1422B	558	178	109	0	287	37	324
15 TLANCHINOL		1422C1	558	192	95	0	287	41	328
15 TLANCHINOL		1423B	609	160	181	0	341	29	370
15 TLANCHINOL		1423C1	610	149	191	0	340	21	361
15 TLANCHINOL		1424B	674	34	196	0	230	31	261
15 TLANCHINOL		1425B	715	153	199	0	352	22	374
15 TLANCHINOL		1426B	692	104	182	0	286	28	314
15 TLANCHINOL		1427B	548	179	155	0	334	25	359
15 TLANCHINOL		1428B	579	143	167	0	310	12	322
15 TLANCHINOL		1428C1	580	143	161	0	304	18	322
15 TLANCHINOL		1428C2	580	185	151	0	336	9	345
TOTAL TLANCHINOL			21726	5458	6238	0	11696	1075	12771
TOTAL DISTRITO XV			72244	19453	23114	N/R	42567	2947	45514




Distrito Local	Nombre	Casilla	Listado Nominal				Votos Válidos	Nulos + No Registrados	Votos Totales
16 ALFAJAYUCAN		0092B	525	148	130	0	278	8	286
16 ALFAJAYUCAN		0092C1	526	142	135	0	277	4	281
16 ALFAJAYUCAN		0092C2	526	146	101	0	247	11	258
16 ALFAJAYUCAN		0093B	621	149	126	0	275	14	289
16 ALFAJAYUCAN		0094B	336	56	84	0	140	7	147
16 ALFAJAYUCAN		0095B	461	100	147	0	247	13	260
16 ALFAJAYUCAN		0095C1	462	84	119	0	203	15	218
16 ALFAJAYUCAN		0096B	541	158	176	0	334	9	343
16 ALFAJAYUCAN		0097B	386	131	51	0	182	7	189
16 ALFAJAYUCAN		0097C1	386	131	37	0	168	24	192
16 ALFAJAYUCAN		0098B	362	76	132	0	208	4	212
16 ALFAJAYUCAN		0099B	660	94	89	0	183	14	197
16 ALFAJAYUCAN		0099C1	660	94	105	0	199	12	211
16 ALFAJAYUCAN		0100B	743	214	69	0	283	27	310
16 ALFAJAYUCAN		0101B	475	88	122	0	210	6	216
16 ALFAJAYUCAN		0101C1	476	103	124	0	227	11	238
16 ALFAJAYUCAN		0102B	259	50	97	0	147	5	152
16 ALFAJAYUCAN		0103B	429	141	69	0	210	7	217
16 ALFAJAYUCAN		0103C1	430	131	67	0	198	10	208
16 ALFAJAYUCAN		0103E	393	121	99	0	220	7	227
16 ALFAJAYUCAN		0104B	713	207	90	0	297	23	320
16 ALFAJAYUCAN		0105B	525	ANULADA POR EL TRIBUNAL ESTATAL ELECTORAL (JIN-IX-CHNU-004/2010 Y ACUMULADOS)					
16 ALFAJAYUCAN		0106B	392	127	65	0	192	7	199
16 ALFAJAYUCAN		0106C1	393	106	99	0	205	8	213
16 ALFAJAYUCAN		0107B	543	131	87	0	218	15	233
16 ALFAJAYUCAN		0108B	383	114	107	0	221	15	236
16 ALFAJAYUCAN		0109B	419	72	133	0	205	12	217
16 ALFAJAYUCAN		0110B	271	57	96	0	153	9	162
16 ALFAJAYUCAN		0111B	432	70	119	0	189	10	199
16 ALFAJAYUCAN		0111C1	432	90	122	0	212	11	223
16 ALFAJAYUCAN		0112B	180	39	45	0	84	4	88
16 ALFAJAYUCAN		0113B	303	62	112	0	174	5	179
TOTAL ALFAJAYUCAN			14643	3432	3154	0	6586	334	6920

Distrito Local	Nombre	Casilla	Listado Nominal				Votos Válidos	Nulos + No Registrados	Votos Totales
16 CARDONAL		0240B	513	83	172	0	255	11	266
16 CARDONAL		0240C1	514	119	144	0	263	6	269
16 CARDONAL		0241B	503	104	138	0	242	22	264
16 CARDONAL		0241C1	504	90	166	0	256	13	269
16 CARDONAL		0242B	285	43	134	0	177	4	181
16 CARDONAL		0243B	591	84	182	0	266	27	293
16 CARDONAL		0244B	311	72	92	0	164	6	170
16 CARDONAL		0245B	553	82	131	0	213	9	222
16 CARDONAL		0245C1	553	76	158	0	234	9	243
16 CARDONAL		0246B	706	229	165	0	394	16	410
16 CARDONAL		0246C1	707	224	177	0	401	16	417
16 CARDONAL		0247B	696	160	231	0	391	12	403
16 CARDONAL		0248B	580	153	145	0	298	18	316
16 CARDONAL		0249B	620	156	145	0	301	14	315
16 CARDONAL		0249C1	620	172	142	0	314	19	333
16 CARDONAL		0250B	610	148	120	0	268	0	268
16 CARDONAL		0250C1	610	117	148	0	265	16	281
16 CARDONAL		0250C2	611	153	140	0	293	13	306
16 CARDONAL		0251B	643	177	100	0	277	17	294
16 CARDONAL		0252B	457	48	124	0	172	8	180
16 CARDONAL		0253B	631	115	124	0	239	13	252
16 CARDONAL		0254B	389	87	72	0	159	8	167
16 CARDONAL		0255B	492	122	109	0	231	11	242
16 CARDONAL		0255C1	493	121	92	0	213	15	228
16 CARDONAL		0256B	411	104	67	0	171	11	182
16 CARDONAL		0256C1	411	98	91	0	189	12	201
TOTAL CARDONAL			14014	3137	3509	0	6646	326	6972
16 CHILCUAUTLA		0316B	660	187	170	0	357	7	364
16 CHILCUAUTLA		0316C1	661	145	178	0	323	17	340
16 CHILCUAUTLA		0316C2	661	171	174	0	345	14	359
16 CHILCUAUTLA		0317B	603	117	121	0	238	27	265
16 CHILCUAUTLA		0318B	561	136	159	0	295	15	310




Distrito Local	Nombre	Casilla	Listado Nominal				Votos Válidos	Nulos + No Registrados	Votos Totales		
16	CHILCUAUTLA	0319B	542	165	165	0	330	9	339		
16	CHILCUAUTLA	0320B	470	66	171	0	237	8	245		
16	CHILCUAUTLA	0320C1	471	121	128	0	249	12	261		
16	CHILCUAUTLA	0321B	641	111	187	0	298	15	313		
16	CHILCUAUTLA	0322B	418	65	158	0	223	11	234		
16	CHILCUAUTLA	0322C1	419	73	165	0	238	7	245		
16	CHILCUAUTLA	0323B	688	243	167	0	410	24	434		
16	CHILCUAUTLA	0323C1	689	239	147	0	386	16	402		
16	CHILCUAUTLA	0324B	365	ANULADA POR EL TRIBUNAL ESTATAL ELECTORAL (JIN-IX-CHNU-004/2010 Y ACUMULADOS)							
16	CHILCUAUTLA	0325B	310	69	93	0	162	7	169		
16	CHILCUAUTLA	0326B	135	35	66	0	101	2	103		
16	CHILCUAUTLA	0327B	653	184	169	0	353	14	367		
16	CHILCUAUTLA	0327C1	654	167	159	0	326	10	336		
16	CHILCUAUTLA	0328B	555	173	141	0	314	22	336		
16	CHILCUAUTLA	0328C1	555	189	132	0	321	12	333		
16	CHILCUAUTLA	0329B	518	181	131	0	312	3	315		
16	CHILCUAUTLA	0329C1	519	170	151	0	321	11	332		
16	CHILCUAUTLA	0329C2	519	143	154	0	297	14	311		
16	CHILCUAUTLA	0330B	114	66	16	0	82	2	84		
TOTAL CHILCUAUTLA			12381	3216	3302	0	6518	279	6797		
16	IXMIQUILPAN	0547B	573	160	89	0	249	11	260		
16	IXMIQUILPAN	0547C1	573	174	138	0	312	15	327		
16	IXMIQUILPAN	0547C2	573	143	117	0	260	9	269		
16	IXMIQUILPAN	0548B	747	207	166	0	373	14	387		
16	IXMIQUILPAN	0548C1	747	183	167	0	350	15	365		
16	IXMIQUILPAN	0549B	516	112	100	0	212	10	222		
16	IXMIQUILPAN	0549C1	517	97	101	0	198	12	210		
16	IXMIQUILPAN	0549C2	517	104	96	0	200	10	210		
16	IXMIQUILPAN	0550B	676	154	123	0	277	8	285		
16	IXMIQUILPAN	0550C1	676	150	129	0	279	13	292		
16	IXMIQUILPAN	0550C2	676	142	136	0	278	13	291		
16	IXMIQUILPAN	0550C3	676	149	136	0	285	12	297		
16	IXMIQUILPAN	0551B	585	124	128	0	252	3	255		

Distrito Local	Nombre	Casilla	Listado Nominal				Votos Válidos	Nulos + No Registrados	Votos Totales
16 IXMIQUILPAN		0551C1	585	129	122	0	251	8	259
16 IXMIQUILPAN		0551C2	586	109	135	0	244	7	251
16 IXMIQUILPAN		0552B	592	132	149	0	281	8	289
16 IXMIQUILPAN		0552C1	593	114	130	0	244	10	254
16 IXMIQUILPAN		0552C2	593	96	160	0	256	8	264
16 IXMIQUILPAN		0552S	0	213	182	0	395	5	400
16 IXMIQUILPAN		0553B	602	79	138	0	217	9	226
16 IXMIQUILPAN		0553C1	602	87	124	0	211	9	220
16 IXMIQUILPAN		0553C2	602	105	126	0	231	15	246
16 IXMIQUILPAN		0553C3	602	76	125	0	201	13	214
16 IXMIQUILPAN		0553C4	602	91	143	0	234	10	244
16 IXMIQUILPAN		0554B	496	81	122	0	203	11	214
16 IXMIQUILPAN		0554C1	497	76	146	0	222	5	227
16 IXMIQUILPAN		0555B	551	102	156	0	258	14	272
16 IXMIQUILPAN		0555C1	552	57	147	0	204	10	214
16 IXMIQUILPAN		0555C2	552	81	167	0	248	7	255
16 IXMIQUILPAN		0556B	679	167	155	0	322	11	333
16 IXMIQUILPAN		0556C1	679	155	151	0	306	13	319
16 IXMIQUILPAN		0557B	679	122	140	0	262	14	276
16 IXMIQUILPAN		0557C1	679	126	141	0	267	3	270
16 IXMIQUILPAN		0558B	380	70	83	0	153	11	164
16 IXMIQUILPAN		0558C1	381	70	91	0	161	6	167
16 IXMIQUILPAN		0559B	582	107	128	0	235	5	240
16 IXMIQUILPAN		0559C1	582	99	135	0	234	7	241
16 IXMIQUILPAN		0560B	596	99	118	0	217	8	225
16 IXMIQUILPAN		0560C1	596	104	128	0	232	10	242
16 IXMIQUILPAN		0560C2	596	110	140	0	250	8	258
16 IXMIQUILPAN		0561B	516	70	125	0	195	9	204
16 IXMIQUILPAN		0561C1	516	86	161	0	247	8	255
16 IXMIQUILPAN		0561C2	517	65	142	0	207	9	216
16 IXMIQUILPAN		0562B	695	134	150	0	284	9	293
16 IXMIQUILPAN		0562C1	695	152	145	0	297	11	308
16 IXMIQUILPAN		0563B	745	161	138	0	299	11	310
16 IXMIQUILPAN		0563C1	745	168	170	0	338	8	346




Distrito Local	Nombre	Casilla	Listado Nominal				Votos Válidos	Nulos + No Registrados	Votos Totales
16 IXMIQUILPAN		0564B	367	78	36	0	114	18	132
16 IXMIQUILPAN		0565B	380	116	25	0	141	12	153
16 IXMIQUILPAN		0566B	322	104	31	0	135	6	141
16 IXMIQUILPAN		0567B	158	83	8	0	91	3	94
16 IXMIQUILPAN		0568B	424	115	51	0	166	8	174
16 IXMIQUILPAN		0568C1	425	102	63	0	165	15	180
16 IXMIQUILPAN		0569B	683	195	58	0	253	16	269
16 IXMIQUILPAN		0570B	265	104	16	0	120	7	127
16 IXMIQUILPAN		0571B	164	50	71	0	121	2	123
16 IXMIQUILPAN		0572B	319	119	59	0	178	9	187
16 IXMIQUILPAN		0573B	112	36	21	0	57	5	62
16 IXMIQUILPAN		0574B	644	202	76	0	278	16	294
16 IXMIQUILPAN		0575B	562	190	115	0	305	14	319
16 IXMIQUILPAN		0575C1	562	178	103	0	281	17	298
16 IXMIQUILPAN		0575C2	563	151	136	0	287	11	298
16 IXMIQUILPAN		0576B	453	69	108	0	177	14	191
16 IXMIQUILPAN		0577B	669	269	44	0	313	11	324
16 IXMIQUILPAN		0578B	403	167	37	0	204	5	209
16 IXMIQUILPAN		0579B	433	113	60	0	173	7	180
16 IXMIQUILPAN		0579C1	433	119	62	0	181	11	192
16 IXMIQUILPAN		0580B	607	203	93	0	296	11	307
16 IXMIQUILPAN		0580C1	607	184	84	0	268	14	282
16 IXMIQUILPAN		0581B	627	187	75	0	262	10	272
16 IXMIQUILPAN		0581C1	627	192	74	0	266	10	276
16 IXMIQUILPAN		0581C2	627	195	73	0	268	16	284
16 IXMIQUILPAN		0582B	635	285	49	0	334	15	349
16 IXMIQUILPAN		0583B	743	278	78	0	356	14	370
16 IXMIQUILPAN		0584B	288	62	100	0	162	4	166
16 IXMIQUILPAN		0585B	626	197	102	0	299	10	309
16 IXMIQUILPAN		0586B	442	86	93	0	179	11	190
16 IXMIQUILPAN		0586C1	443	94	99	0	193	10	203
16 IXMIQUILPAN		0587B	529	109	129	0	238	11	249
16 IXMIQUILPAN		0588B	616	ANULADA POR EL TRIBUNAL ESTATAL ELECTORAL (JIN-IX-CHNU-004/2010 Y ACUMULADOS)					
16 IXMIQUILPAN		0589B	493	98	44	0	142	9	151




Distrito Local	Nombre	Casilla	Listado Nominal				Votos Válidos	Nulos + No Registrados	Votos Totales
16 IXMIQUILPAN		0590B	445	114	63	0	177	8	185
16 IXMIQUILPAN		0590C1	445	113	52	0	165	13	178
16 IXMIQUILPAN		0591B	576	148	115	0	263	8	271
16 IXMIQUILPAN		0592B	452	175	35	0	210	10	220
16 IXMIQUILPAN		0593B	571	145	84	0	229	7	236
16 IXMIQUILPAN		0593C1	571	125	98	0	223	5	228
16 IXMIQUILPAN		0593C2	572	156	70	0	226	8	234
16 IXMIQUILPAN		0593C3	572	147	76	0	223	16	239
16 IXMIQUILPAN		0594B	682	121	149	0	270	11	281
16 IXMIQUILPAN		0594C1	682	113	164	0	277	7	284
16 IXMIQUILPAN		0594C2	682	122	158	0	280	12	292
16 IXMIQUILPAN		0595B	585	131	154	0	285	13	298
16 IXMIQUILPAN		0595C1	585	144	127	0	271	16	287
16 IXMIQUILPAN		0595C2	586	133	133	0	266	11	277
16 IXMIQUILPAN		0595E	492	105	68	0	173	7	180
16 IXMIQUILPAN		0595E1	492	97	60	0	157	9	166
16 IXMIQUILPAN		0596B	720	199	168	0	367	13	380
16 IXMIQUILPAN		0596C1	720	178	175	0	353	8	361
16 IXMIQUILPAN		0597B	727	125	254	0	379	13	392
16 IXMIQUILPAN		0597C1	727	92	271	0	363	20	383
16 IXMIQUILPAN		0597C2	727	130	254	0	384	9	393
16 IXMIQUILPAN		0598B	701	214	95	0	309	13	322
16 IXMIQUILPAN		0599B	241	71	60	0	131	4	135
16 IXMIQUILPAN		0600B	471	80	142	0	222	25	247
16 IXMIQUILPAN		0600C1	471	76	134	0	210	11	221
16 IXMIQUILPAN		0601B	616	154	176	0	330	10	340
16 IXMIQUILPAN		0601C1	617	176	172	0	348	13	361
16 IXMIQUILPAN		0601C2	617	174	198	0	372	11	383
16 IXMIQUILPAN		0602B	739	190	135	0	325	0	325
16 IXMIQUILPAN		0603B	483	65	144	0	209	11	220
16 IXMIQUILPAN		0603C1	483	68	145	0	213	7	220
16 IXMIQUILPAN		0604B	180	32	45	0	77	0	77
16 IXMIQUILPAN		0605B	554	174	15	0	189	10	199
16 IXMIQUILPAN		0605C1	554	159	20	0	179	11	190

Distrito Local	Nombre	Casilla	Listado Nominal				Votos Válidos	Nulos + No Registrados	Votos Totales
16 IXMIQUILPAN		0606B	479	114	52	0	166	8	174
16 IXMIQUILPAN		0607B	688	227	111	0	338	16	354
16 IXMIQUILPAN		0607C1	689	243	102	0	345	19	364
16 IXMIQUILPAN		0607E	595	190	108	0	298	7	305
TOTAL IXMIQUILPAN			6557	15542	13194	0	28736	1207	29943
TOTAL DISTRITO XVI			106595	25327	23159	N/R	48486	2146	50632




Distrito Local	Nombre	Casilla	Listado Nominal				Votos Válidos	Nulos + No Registrados	Votos Totales
17	CHAPULHUACAN	0291B	587	181	182	0	363	12	375
17	CHAPULHUACAN	0291C1	587	196	181	0	377	10	387
17	CHAPULHUACAN	0291C2	588	204	157	0	361	20	381
17	CHAPULHUACAN	0292B	727	232	206	0	438	17	455
17	CHAPULHUACAN	0292C1	728	262	184	0	446	20	466
17	CHAPULHUACAN	0293B	356	95	110	0	205	7	212
17	CHAPULHUACAN	0294B	528	169	125	0	294	10	304
17	CHAPULHUACAN	0295B	230	87	85	0	172	5	177
17	CHAPULHUACAN	0296B	554	208	126	0	334	27	361
17	CHAPULHUACAN	0297B	551	214	124	0	338	22	360
17	CHAPULHUACAN	0298B	376	90	125	0	215	12	227
17	CHAPULHUACAN	0298C1	376	114	93	0	207	12	219
17	CHAPULHUACAN	0299B	221	44	75	0	119	0	119
17	CHAPULHUACAN	0300B	260	83	79	0	162	8	170
17	CHAPULHUACAN	0301B	332	80	122	0	202	12	214
17	CHAPULHUACAN	0302B	546	184	156	0	340	9	349
17	CHAPULHUACAN	0303B	254	82	53	0	135	5	140
17	CHAPULHUACAN	0304B	389	121	103	0	224	10	234
17	CHAPULHUACAN	0305B	610	196	124	0	320	8	328
17	CHAPULHUACAN	0306B	207	85	61	0	146	3	149
17	CHAPULHUACAN	0307B	704	156	213	0	369	26	395
17	CHAPULHUACAN	0308B	682	223	191	0	414	12	426
17	CHAPULHUACAN	0309B	676	187	197	0	384	14	398
17	CHAPULHUACAN	0309C1	677	184	194	0	378	25	403
17	CHAPULHUACAN	0310B	701	197	235	0	432	18	450
17	CHAPULHUACAN	0311B	667	173	191	0	364	24	388
17	CHAPULHUACAN	0312B	389	115	112	0	227	7	234
17	CHAPULHUACAN	0312C1	390	127	84	0	211	14	225
17	CHAPULHUACAN	0312E	166	65	45	0	110	3	113
17	CHAPULHUACAN	0313B	274	94	68	0	162	11	173
17	CHAPULHUACAN	0314B	328	128	100	0	228	8	236
17	CHAPULHUACAN	0315B	529	160	184	0	344	9	353
17	CHAPULHUACAN	0315E	314	96	105	0	201	9	210

Distrito Local	Nombre	Casilla	Listado Nominal				Votos Válidos	Nulos + No Registrados	Votos Totales
TOTAL CHAPULHUACAN			15504	4832	4390	0	9222	409	9631
17	JACALA DE LEDEZMA	0608B	625	165	185	0	350	18	368
17	JACALA DE LEDEZMA	0608C1	625	171	202	0	373	18	391
17	JACALA DE LEDEZMA	0608C2	626	174	182	0	356	8	364
17	JACALA DE LEDEZMA	0608S	0	102	165	0	267	8	275
17	JACALA DE LEDEZMA	0609B	699	200	204	0	404	27	431
17	JACALA DE LEDEZMA	0609C1	699	188	199	0	387	14	401
17	JACALA DE LEDEZMA	0610B	491	152	115	0	267	21	288
17	JACALA DE LEDEZMA	0611B	505	110	173	0	283	13	296
17	JACALA DE LEDEZMA	0612B	500	130	117	0	247	26	273
17	JACALA DE LEDEZMA	0613B	590	168	192	0	360	13	373
17	JACALA DE LEDEZMA	0614B	379	133	63	0	196	11	207
17	JACALA DE LEDEZMA	0614C1	380	130	69	0	199	11	210
17	JACALA DE LEDEZMA	0615B	146	57	17	0	74	18	92
17	JACALA DE LEDEZMA	0616B	181	76	37	0	113	6	119
17	JACALA DE LEDEZMA	0617B	126	6	55	0	61	3	64
17	JACALA DE LEDEZMA	0618B	352	86	103	0	189	18	207
17	JACALA DE LEDEZMA	0619B	98	33	31	0	64	1	65
17	JACALA DE LEDEZMA	0620B	462	72	134	0	206	18	224
17	JACALA DE LEDEZMA	0620C1	462	68	115	0	183	20	203
17	JACALA DE LEDEZMA	0621B	147	44	38	0	82	7	89
17	JACALA DE LEDEZMA	0622B	364	115	93	0	208	18	226
17	JACALA DE LEDEZMA	0623B	77	16	32	0	48	1	49
17	JACALA DE LEDEZMA	0624B	69	24	20	0	44	0	44
17	JACALA DE LEDEZMA	0625B	155	54	40	0	94	3	97
17	JACALA DE LEDEZMA	0626B	184	51	41	0	92	0	92
17	JACALA DE LEDEZMA	0627B	456	83	173	0	256	15	271
17	JACALA DE LEDEZMA	0628B	308	76	70	0	146	0	146
17	JACALA DE LEDEZMA	0629B	514	132	151	0	283	7	290
TOTAL JACALA DE LEDEZMA			10220	2816	3016	0	5832	323	6155
17	LA MISION	0646B	463	128	139	0	267	14	281
17	LA MISION	0646C1	464	134	131	0	265	13	278

Distrito Local	Nombre	Casilla	Listado Nominal				Votos Válidos	Nulos + No Registrados	Votos Totales
17 LA MISION		0647B	396	114	83	0	197	10	207
17 LA MISION		0647C1	397	73	120	0	193	10	203
17 LA MISION		0648B	501	77	165	0	242	29	271
17 LA MISION		0649B	398	80	115	0	195	12	207
17 LA MISION		0649C1	398	95	108	0	203	13	216
17 LA MISION		0650B	643	206	175	0	381	30	411
17 LA MISION		0650C1	643	169	190	0	359	20	379
17 LA MISION		0651B	356	88	131	0	219	12	231
17 LA MISION		0652B	375	107	104	0	211	16	227
17 LA MISION		0653B	502	161	92	0	253	27	280
17 LA MISION		0654B	487	183	102	0	285	12	297
17 LA MISION		0654C1	488	157	95	0	252	16	268
17 LA MISION		0655B	378	135	70	0	205	14	219
17 LA MISION		0655E	404	115	85	0	200	6	206
17 LA MISION		0655E1	404	111	82	0	193	18	211
17 LA MISION		0656B	470	118	99	0	217	17	234
TOTAL LA MISION			8167	2251	2086	0	4337	289	4626
17 PISAFLORES		0962B	572	152	198	0	350	15	365
17 PISAFLORES		0962C1	572	171	199	0	370	8	378
17 PISAFLORES		0962C2	572	156	173	0	329	18	347
17 PISAFLORES		0962C3	572	168	182	0	350	17	367
17 PISAFLORES		0963B	584	149	208	0	357	26	383
17 PISAFLORES		0964B	348	93	121	0	214	12	226
17 PISAFLORES		0965B	279	88	107	0	195	8	203
17 PISAFLORES		0966B	406	115	98	0	213	1	214
17 PISAFLORES		0967B	697	201	213	0	414	27	441
17 PISAFLORES		0967E	393	75	139	0	214	25	239
17 PISAFLORES		0968B	152	82	13	0	95	3	98
17 PISAFLORES		0969B	290	65	116	0	181	17	198
17 PISAFLORES		0970B	717	109	304	0	413	24	437
17 PISAFLORES		0970E	222	74	75	0	149	6	155
17 PISAFLORES		0971B	389	107	106	0	213	12	225
17 PISAFLORES		0972B	492	155	148	0	303	11	314




Distrito Local	Nombre	Casilla	Listado Nominal				Votos Válidos	Nulos + No Registrados	Votos Totales
17 PISAFLORES		0972C1	493	110	138	0	248	13	261
17 PISAFLORES		0972E	507	156	87	0	243	15	258
17 PISAFLORES		0973B	410	90	131	0	221	10	231
17 PISAFLORES		0974B	444	101	133	0	234	9	243
17 PISAFLORES		0975B	365	172	69	0	241	9	250
17 PISAFLORES		0976B	360	114	118	0	232	7	239
17 PISAFLORES		0977B	222	68	58	0	126	13	139
17 PISAFLORES		0978B	565	166	194	0	360	10	370
17 PISAFLORES		0979B	209	64	75	0	139	6	145
17 PISAFLORES		0980B	184	37	78	0	115	6	121
17 PISAFLORES		0981B	399	148	112	0	260	10	270
TOTAL PISAFLORES			11415	3186	3593	0	6779	338	7117
TOTAL DISTRITO XVII			45306	13085	13085	N/R	26170	1359	27529

Distrito Local	Nombre	Casilla	Listado Nominal				Votos Válidos	Nulos + No Registrados	Votos Totales
18 ACATLAN		0001B	501	67	164	0	231	7	238
18 ACATLAN		0001C1	501	88	137	0	225	8	233
18 ACATLAN		0001C2	502	60	142	0	202	5	207
18 ACATLAN		0002B	466	72	108	0	180	8	188
18 ACATLAN		0002C1	466	75	92	0	167	0	167
18 ACATLAN		0003B	274	48	92	0	140	10	150
18 ACATLAN		0004B	243	30	98	0	128	4	132
18 ACATLAN		0005B	695	84	216	0	300	14	314
18 ACATLAN		0005E	221	66	61	0	127	13	140
18 ACATLAN		0006B	432	21	105	0	126	7	133
18 ACATLAN		0006E	446	70	97	0	167	8	175
18 ACATLAN		0006E1	446	70	104	0	174	13	187
18 ACATLAN		0007B	659	92	171	0	263	7	270
18 ACATLAN		0007C1	659	116	174	0	290	7	297
18 ACATLAN		0008B	595	71	170	0	241	8	249
18 ACATLAN		0008C1	595	75	161	0	236	3	239
18 ACATLAN		0008C2	596	58	186	0	244	7	251
18 ACATLAN		0009B	598	100	155	0	255	6	261
18 ACATLAN		0009C1	598	70	146	0	216	9	225
18 ACATLAN		0009C2	599	85	126	0	211	5	216
18 ACATLAN		0009C3	599	96	128	0	224	9	233
18 ACATLAN		0010B	532	95	152	0	247	15	262
18 ACATLAN		0010C1	533	112	153	0	265	8	273
18 ACATLAN		0010C2	533	86	163	0	249	12	261
18 ACATLAN		0011B	640	104	151	0	255	9	264
18 ACATLAN		0011C1	640	133	139	0	272	6	278
18 ACATLAN		0011C2	640	119	173	0	292	9	301
18 ACATLAN		0012B	536	55	130	0	185	9	194
18 ACATLAN		0012C1	537	60	139	0	199	12	211
18 ACATLAN		0012E	250	68	72	0	140	7	147
TOTAL ACATLAN			15532	2346	4105	0	6451	245	6696
18 ATOTONILCO EL GRANDE		0178B	651	141	126	0	267	8	275

Distrito Local	Nombre	Casilla	Listado Nominal				Votos Válidos	Nulos + No Registrados	Votos Totales
18	ATOTONILCO EL GRANDE	0178C1	652	141	107	0	248	9	257
18	ATOTONILCO EL GRANDE	0178C2	652	150	120	0	270	13	283
18	ATOTONILCO EL GRANDE	0179B	544	160	106	0	266	5	271
18	ATOTONILCO EL GRANDE	0179C1	544	149	120	0	269	4	273
18	ATOTONILCO EL GRANDE	0179C2	544	157	100	0	257	5	262
18	ATOTONILCO EL GRANDE	0179S	0	107	99	0	206	7	213
18	ATOTONILCO EL GRANDE	0180B	695	167	188	0	355	15	370
18	ATOTONILCO EL GRANDE	0180C1	696	166	183	0	349	8	357
18	ATOTONILCO EL GRANDE	0181B	564	151	126	0	277	9	286
18	ATOTONILCO EL GRANDE	0181C1	564	172	96	0	268	10	278
18	ATOTONILCO EL GRANDE	0182B	209	96	28	0	124	1	125
18	ATOTONILCO EL GRANDE	0183B	412	23	129	0	152	12	164
18	ATOTONILCO EL GRANDE	0184B	559	98	98	0	196	10	206
18	ATOTONILCO EL GRANDE	0185B	248	26	55	0	81	4	85
18	ATOTONILCO EL GRANDE	0186B	559	109	159	0	268	9	277
18	ATOTONILCO EL GRANDE	0187B	532	131	139	0	270	10	280
18	ATOTONILCO EL GRANDE	0187C1	533	121	144	0	265	9	274
18	ATOTONILCO EL GRANDE	0188B	580	74	145	0	219	11	230
18	ATOTONILCO EL GRANDE	0189B	473	49	128	0	177	10	187
18	ATOTONILCO EL GRANDE	0190B	447	82	136	0	218	10	228
18	ATOTONILCO EL GRANDE	0191B	483	87	92	0	179	3	182
18	ATOTONILCO EL GRANDE	0191C1	484	113	75	0	188	10	198
18	ATOTONILCO EL GRANDE	0192B	643	131	82	0	213	14	227
18	ATOTONILCO EL GRANDE	0193B	495	84	84	0	168	7	175
18	ATOTONILCO EL GRANDE	0193E	431	29	132	0	161	13	174
18	ATOTONILCO EL GRANDE	0194B	587	109	101	0	210	13	223
18	ATOTONILCO EL GRANDE	0194C1	588	116	88	0	204	6	210
18	ATOTONILCO EL GRANDE	0195B	425	89	85	0	174	14	188
18	ATOTONILCO EL GRANDE	0195C1	426	73	103	0	176	10	186
18	ATOTONILCO EL GRANDE	0196B	531	98	129	0	227	23	250
18	ATOTONILCO EL GRANDE	0197B	651	73	195	0	268	14	282
18	ATOTONILCO EL GRANDE	0197C1	651	75	188	0	263	14	277
18	ATOTONILCO EL GRANDE	0198B	194	52	50	0	102	2	104
18	ATOTONILCO EL GRANDE	0199B	179	35	81	0	116	1	117

Distrito Local	Nombre	Casilla	Listado Nominal				Votos Válidos	Nulos + No Registrados	Votos Totales
18 ATOTONILCO EL GRANDE		0199E	217	34	76	0	110	2	112
18 ATOTONILCO EL GRANDE		0200B	410	85	61	0	146	7	153
18 ATOTONILCO EL GRANDE		0200C1	410	81	68	0	149	4	153
18 ATOTONILCO EL GRANDE		0201B	536	98	126	0	224	9	233
18 ATOTONILCO EL GRANDE		0201C1	537	110	121	0	231	16	247
18 ATOTONILCO EL GRANDE		0202B	549	60	198	0	258	14	272
18 ATOTONILCO EL GRANDE		0203B	529	129	88	0	217	5	222
18 ATOTONILCO EL GRANDE		0203C1	530	101	84	0	185	8	193
18 ATOTONILCO EL GRANDE		0204B	620	109	121	0	230	11	241
18 ATOTONILCO EL GRANDE		0204C1	621	123	136	0	259	5	264
18 ATOTONILCO EL GRANDE		0205B	186	18	62	0	80	3	83
TOTAL ATOTONILCO EL GRANDE			22571	4582	5158	0	9740	407	10147
18 HUASCA DE OCAMPO		0386B	548	122	148	0	270	9	279
18 HUASCA DE OCAMPO		0386C1	548	114	145	0	259	7	266
18 HUASCA DE OCAMPO		0387B	410	101	105	0	206	11	217
18 HUASCA DE OCAMPO		0387C1	411	87	121	0	208	8	216
18 HUASCA DE OCAMPO		0388B	349	60	72	0	132	0	132
18 HUASCA DE OCAMPO		0389B	234	61	41	0	102	0	102
18 HUASCA DE OCAMPO		0390B	206	55	65	0	120	6	126
18 HUASCA DE OCAMPO		0391B	634	147	99	0	246	0	246
18 HUASCA DE OCAMPO		0392B	577	109	151	0	260	7	267
18 HUASCA DE OCAMPO		0392C1	577	102	137	0	239	3	242
18 HUASCA DE OCAMPO		0393B	392	55	90	0	145	8	153
18 HUASCA DE OCAMPO		0394B	276	69	73	0	142	5	147
18 HUASCA DE OCAMPO		0395B	598	63	158	0	221	19	240
18 HUASCA DE OCAMPO		0395C1	598	94	125	0	219	8	227
18 HUASCA DE OCAMPO		0396B	637	112	148	0	260	15	275
18 HUASCA DE OCAMPO		0397B	427	88	109	0	197	5	202
18 HUASCA DE OCAMPO		0397C1	428	77	132	0	209	6	215
18 HUASCA DE OCAMPO		0398B	426	67	145	0	212	10	222
18 HUASCA DE OCAMPO		0398C1	426	86	99	0	185	6	191
18 HUASCA DE OCAMPO		0399B	527	119	93	0	212	12	224
18 HUASCA DE OCAMPO		0399C1	527	137	114	0	251	10	261

Distrito Local	Nombre	Casilla	Listado Nominal				Votos Válidos	Nulos + No Registrados	Votos Totales
18 HUASCA DE OCAMPO		0400B	711	142	180	0	322	9	331
18 HUASCA DE OCAMPO		0400C1	712	128	164	0	292	17	309
18 HUASCA DE OCAMPO		0401B	313	57	78	0	135	14	149
18 HUASCA DE OCAMPO		0402B	407	95	99	0	194	3	197
18 HUASCA DE OCAMPO		0403B	569	84	174	0	258	6	264
18 HUASCA DE OCAMPO		0404B	231	73	62	0	135	4	139
TOTAL HUASCA DE OCAMPO			12699	2504	3127	0	5631	208	5839
18 MINERAL DEL CHICO		0700B	694	229	126	0	355	20	375
18 MINERAL DEL CHICO		0701B	98	12	43	0	55	3	58
18 MINERAL DEL CHICO		0702B	324	89	70	0	159	10	169
18 MINERAL DEL CHICO		0703B	99	15	37	0	52	2	54
18 MINERAL DEL CHICO		0704B	686	158	198	0	356	15	371
18 MINERAL DEL CHICO		0704C1	686	166	179	0	345	22	367
18 MINERAL DEL CHICO		0705B	109	21	38	0	59	5	64
18 MINERAL DEL CHICO		0706B	93	9	38	0	47	2	49
18 MINERAL DEL CHICO		0707B	223	50	55	0	105	8	113
18 MINERAL DEL CHICO		0708B	445	103	167	0	270	7	277
18 MINERAL DEL CHICO		0709B	127	49	45	0	94	2	96
18 MINERAL DEL CHICO		0710B	692	200	156	0	356	23	379
18 MINERAL DEL CHICO		0710C1	693	206	189	0	395	14	409
18 MINERAL DEL CHICO		0711B	229	56	57	0	113	5	118
18 MINERAL DEL CHICO		0712B	396	131	114	0	245	4	249
18 MINERAL DEL CHICO		0712C1	397	125	116	0	241	8	249
TOTAL MINERAL DEL CHICO			5991	1619	1628	0	3247	150	3397
18 OMITLAN DE JUAREZ		0812B	539	181	132	0	313	7	320
18 OMITLAN DE JUAREZ		0812C1	540	169	121	0	290	10	300
18 OMITLAN DE JUAREZ		0812C2	540	162	110	0	272	8	280
18 OMITLAN DE JUAREZ		0813B	487	125	104	0	229	8	237
18 OMITLAN DE JUAREZ		0813C1	487	142	101	0	243	1	244
18 OMITLAN DE JUAREZ		0814B	372	107	89	0	196	7	203
18 OMITLAN DE JUAREZ		0815B	494	182	107	0	289	2	291
18 OMITLAN DE JUAREZ		0816B	518	124	144	0	268	19	287

Distrito Local	Nombre	Casilla	Listado Nominal				Votos Válidos	Nulos + No Registrados	Votos Totales
18 OMITLAN DE JUAREZ		0817B	599	108	125	0	233	4	237
18 OMITLAN DE JUAREZ		0818B	455	72	112	0	184	0	184
18 OMITLAN DE JUAREZ		0818C1	455	86	129	0	215	3	218
18 OMITLAN DE JUAREZ		0819B	551	127	142	0	269	8	277
18 OMITLAN DE JUAREZ		0820B	338	105	86	0	191	4	195
18 OMITLAN DE JUAREZ		0821B	222	84	41	0	125	1	126
TOTAL OMITLAN DE JUAREZ			6597	1774	1543	0	3317	82	3399
TOTAL DISTRITO XVIII			63390	12825	15561	N/R	28386	1092	29478
TOTAL ESTATAL			1838588	394049	438094	N/R	832143	39022	871165