


KECAMATAN
**BONATUA
LUNASI**
DALAM ANGKA
2016



KECAMATAN
**BONATUA
LUNASI**
DALAM ANGKA
2016



KECAMATAN BONATUA LUNASI DALAM ANGKA 2016

Nomor ISSN : 2461-0070

Nomor Publikasi : 12060.1620

Katalog : 1102001.1206083

Ukuran Buku : 14,8 cm x 21 cm

Jumlah Halaman : ix + 85 halaman

Pengumpul Data:

Koordinator Statistik Kecamatan Bonatua Lunasi
Badan Pusat Statistik Kabupaten Toba Samosir

Penyunting/Editor:

Seksi Integrasi Pengolahan dan Diseminasi Statistik (IPDS)
Badan Pusat Statistik Kabupaten Toba Samosir

Gambar Kulit:

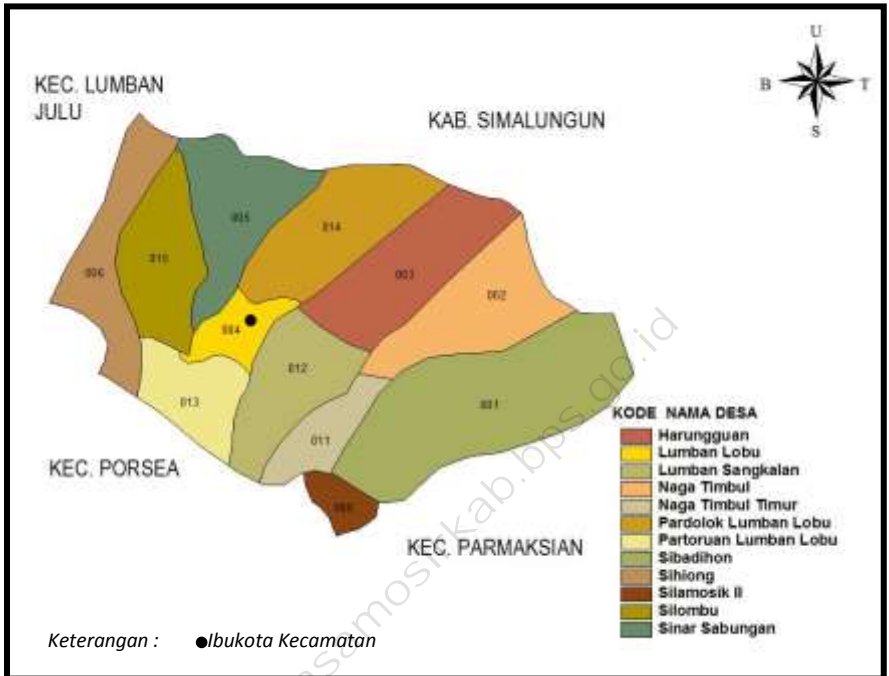
Seksi Integrasi Pengolahan dan Diseminasi Statistik (IPDS)
Badan Pusat Statistik Kabupaten Toba Samosir

Diterbitkan Oleh:

©Badan Pusat Statistik Kabupaten Toba Samosir

**“Dilarang mengumumkan, mendistribusikan, mengomunikasikan,
dan/atau menggandakan sebagian atau seluruh isi buku ini untuk
tujuan komersial tanpa izin tertulis dari Badan Pusat Statistik”**

PETA KECAMATAN BONATUA LUNASI





KATA PENGANTAR

Dengan memanjatkan puji syukur kehadiran Tuhan Yang Maha Kuasa, Badan Pusat Statistik (BPS) Kabupaten Toba Samosir telah menyelesaikan buku publikasi **“KECAMATAN BONATUA LUNASI DALAM ANGKA 2016”**. Publikasi ini merupakan lanjutan dari publikasi tahun-tahun sebelumnya yang secara rutin diterbitkan oleh BPS Kabupaten Toba Samosir dalam upaya menyediakan data statistik yang lengkap dan akurat.

Kebutuhan data statistik dari setiap sektor pembangunan semakin dirasakan, hal ini mendorong BPS lebih termotivasi untuk melengkapi dan menyempurnakan data yang disajikan baik kuantitas maupun kualitasnya. Data yang disajikan bersumber dari kegiatan rutin, survei dan sensus yang dilaksanakan oleh BPS Kabupaten Toba Samosir dan juga data sekunder yang berasal dari instansi pemerintah maupun swasta di Kabupaten Toba Samosir.

Ucapan terima kasih juga kami sampaikan kepada Bupati Toba Samosir, Kepala Badan, Dinas, Para Camat, Instansi Pemerintah dan Swasta yang telah memberikan bantuan data dan saran/kritik sehingga publikasi ini dapat terwujud disertai harapan kiranya di masa yang akan datang kerjasama ini dapat ditingkatkan lagi.

Akhirnya saran dan kritik dari pemakai publikasi ini sangat kami harapkan guna penyempurnaan di masa yang akan datang.

Balige, Juli 2016
BPS Kabupaten Toba Samosir
Kepala,


Ir. Tarina

NIP. 19650627 199401 2 001

DAFTAR ISI

	Halaman
Peta Kecamatan	iii
Kata Sambutan	iv
Kata Pengantar	v
Daftar Isi	vi
Daftar Tabel	vii
Daftar Grafik	x
Bab I. Geografi	1
Bab II. Pemerintahan	9
Bab III. Penduduk.....	17
Bab IV. Sosial	25
Bab V. Pertanian	44
Bab VI. Industri	60
Bab VII. Perdagangan.....	65
Bab VIII. Komunikasi & Pariwisata.....	71
Bab IX. Keuangan.....	75

DAFTAR TABEL

Tabel	Halaman
1.1	Letak Geografi, Tofografi dan Wilayah Administrasi Tahun 2015 4
1.2	Jarak Desa/Kelurahan ke ibukota Kecamatan Tahun 2015..... 5
1.3	Luas wilayah dan Rasio Menurut Desa/Kelurahan Tahun 2015 6
1.4	Luas wilayah dirinci Menurut jenis penggunaan Tanah dan Desa / Kelurahan Tahun 2015..... 7
1.5	Letak Geografis dan DPL Kantor Kepala Desa Menurut Desa/Kelurahan Tahun 2015 8
2.1	Status Administrasi Desa/Kelurahan Tahun 2015..... 12
2.2	Jumlah Dusun dan Nama Dusun Dirinci menurut Desa Tahun 2015..... 13
2.3	Jumlah Aparatur Desa Menurut Jenis Kelamin(orang) Tahun 2015..... 14
2.4	Jumlah Pegawai Negeri Sipil (PNS) pada Kantor Camat Menurut Tingkat Pendidikan dan Jenis Kelamin Tahun 2015... 15
2.5	Jumlah Pegawai Negeri Sipil (PNS) pada Kantor Camat Menurut Golongan Pangkat dan Jenis Kelamin Tahun 2015 ... 16
3.1	Luas Wilayah,Penduduk dan Kepadatan Penduduk Menurut Desa/Kelurahan Tahun 2015..... 21
3.2	Jumlah Penduduk Dirinci Menurut Kelompok Umur, Jenis Kelamin dan Desa/ Kelurahan Tahun 2015..... 22
3.3	Jumlah Penduduk Dirinci Menurut Desa/Kelurahan Tahun 2015 23
3.4	Jumlah Penduduk, Rumah Tangga dan Rata-rata Anggota Rumah Tangga(ART) Dirinci Menurut Desa/Kelurahan Tahun 2015..... 24
4.1	Jumlah Pra sekolah Menurut Desa/Kelurahan Tahun Ajaran 2015/2016 31
4.2	Jumlah Sekolah SD, SLTP, SLTA Menurut Desa/Kelurahan Tahun Ajaran 2015/2015..... 32
4.3	Jumlah Murid SD, SLTP dan SLTA Menurut Desa/ Kelurahan Tahun Ajaran 2015/2015..... 33
4.4	Jumlah Guru SD, SLTP dan SLTA Menurut Desa/ Kelurahan Tahun Ajaran 2015/2015..... 34

DAFTAR TABEL

Tabel	Halaman
4.5	Jumlah Murid SD Menurut Kelas dan Desa/Kelurahan Tahun 2013 35
4.6	Jumlah Murid SLTP Menurut Kelas dan Desa/Kelurahan Tahun 2015 36
4.7	Jumlah Murid SLTA Menurut Kelas dan Desa/Kelurahan Tahun 2015 37
4.9	Jumlah Fasilitas Kesehatan Menurut Jenisnya dan Desa/Kelurahan Tahun 2015 38
4.10	Jumlah Posyandu Menurut Kategori dan Desa/Kelurahan Tahun 2015 39
4.11	Jumlah Tenaga Kesehatan Menurut Desa/Kelurahan Tahun 2015 40
4.12	Pasangan Usia Subur (PUS) Menurut Desa/Kelurahan Tahun 2015 41
4.13	Jumlah Pasangan Usia Subur (PUS) Menurut Penggunaan Alat Kontrasepsi dan Desa/Kelurahan Tahun 2015 42
4.14	Jumlah rumah Ibadah Menurut jenisnya dan Desa/Kelurahan Tahun 2015 43
5.1	Luas Lahan Sawah dan bukan Sawah Menurut Desa/Kelurahan Tahun 2015(Ha) 49
5.2	Luas Sawah Dirinci Menurut Jenis Irigasi dan Desa/Kelurahan Tahun 2015 50
5.3	Luas Panen, Produksi dan Produktifitas Padi Sawah Menurut Desa/ Kelurahan Tahun 2015 51
5.4	Luas Panen, Produktifitas Jagung Menurut Desa/Kelurahan Tahun 2015 52
5.5	Luas Panen, Produksi dan produktifitas Ubi Kayu Menurut Desa/Kelurahan Tahun 2015..... 53
5.7	Populasi Ternak Besar Menurut Jenis dan Desa/Kelurahan Tahun 2015 (Ekor) 55
5.8	Populasi Ternak Kecil Menurut Jenis Dan Desa/Kelurahan Tahun 2015(Ekor) 56
5.9	Populasi Ternak Unggas dirinci Menurut Jenis dan Desa/Kelurahan Tahun 2015 (Ekor) 57
5.10	Jumlah Kelompok Tani Menurut Desa/Kelurahan Tahun 2015. 58

DAFTAR TABEL

Tabel	Halaman	
6.1	Jumlah Industri Menurut Klasifikasi dan Desa/Kelurahan Tahun 2015.....	63
6.3	Jumlah Rumah Pelanggan Listrik PLN/Non PLN Menurut Desa/Kelurahan Tahun 2015.....	65
7.1	Jumlah Sarana Perdagangan Menurut Jenis Penggunaan Desa/Kelurahan Tahun 2015.....	69
7.2	Jumlah Pangkalan/ Agen Minyak Tanah dan LPG Menurut Desa/Kelurahan Tahun 2015.....	70
7.3	Klasifikasi Pasar Menurut Desa/Kelurahan Tahun 2015.....	71
8.1	Keberadaan BTS Menurut Desa/Kelurahan Tahun 2015.....	73
9.1	Target Dan Realisasi Pendapatan Asli Daerah(PAD) Menurut Jenis Penerimaan Tahun 2015.	81
9.2	Besarnya Pokok Penetapan dan Realisasi Pajak Bumi dan Bangunan (PBB) menurut Desa Tahun 2015.....	82
9.3	Besarnya Penerimaan Alokasi Dana Desa (ADD) menurut Desa/Kelurahan Tahun 2015.....	83

DAFTAR GRAFIK

Tabel	Halaman
1.1	Grafik Luas Wilayah Menurut Desa/Kelurahan Tahun 2015 3
2.1	Grafik Jumlah Pegawai Negeri Sipil dikantor Camat Pada Tahun 2015..... 11
3.1	Grafik Piramida Penduduk Tahun 2015..... 19
3.2	Grafik Persentase Penduduk Laki-laki dan Perempuan Tahun 2015 20
4.1	Grafik Jumlah Sekolah, Guru, dan Murid Menurut Tingkat Pendidikan Tahun 2015..... 28
4.2	Grafik Jumlah Sarana Kesehatan di Kecamatan Bonatua Lunasi Tahun 2015 29
5.1	Grafik Produksi Padi Sawah Menurut desa/ Kelurahan Tahun 2015 49
5.2	Grafik Luas Tanaman Jagung dan Ubi Kayu di Kecamatan Bonatua Lunasi tahun 2015 (Ha) 66
7.1	Grafik Jumlah Warung menurut Desa/Kelurahan di Kecamatan Bonatua Lunasi Tahun 2015..... 67
9.1	Grafik Realisasi Pendapatan Asli Daerah di Kecamatan Bonatua Lunasi Tahun 2015..... 79



Geografi

<http://tobasamosirkab.bps.go.id>

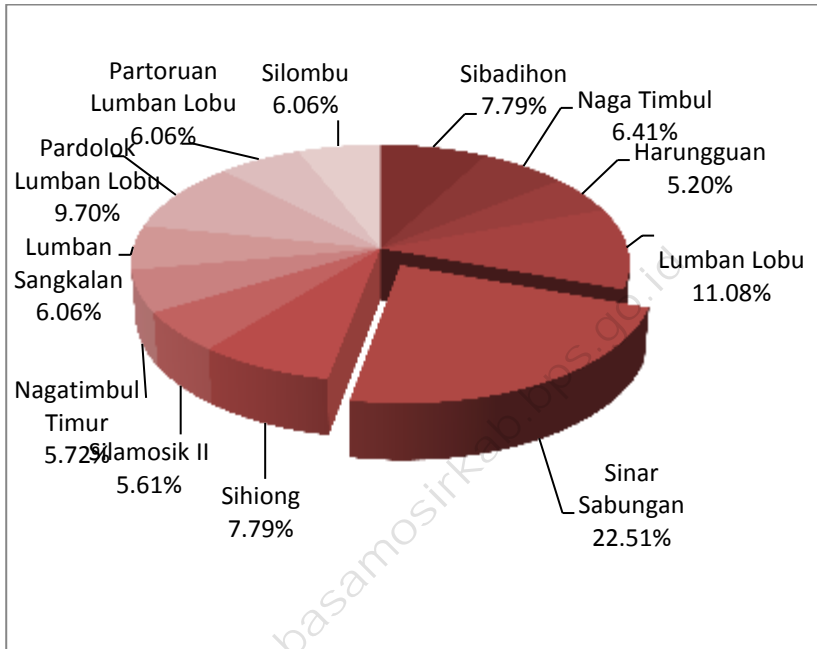


Kecamatan Bonatua Lunasi merupakan kecamatan dengan luas 57,74 Km² dimana Desa Sinar Sabungan merupakan desa terluas yaitu 13,00 Km² atau sekitar 22,51 persen dari total luas wilayah Kecamatan Bonatua Lunasi. Dari total luas wilayah Kecamatan Bonatua Lunasi, sekitar 21,25 persen merupakan areal persawahan dan selebihnya merupakan tanah kering, bangunan/perumahan dan pekarangan penduduk. Desa Naga Timbul merupakan desa yang memiliki areal sawah paling luas di Kecamatan Bonatua Lunasi dengan luas sawah 164 Ha sementara yang paling kecil adalah Desa Sinar Sabungan.

Ketinggian Diatas Permukaan Laut (DPL) Kecamatan Bonatua Lunasi kurang lebih pada 974 m, dimana desa Sihiong dan Pardolok Lumban Lobu berada pada ketinggian tertinggi yakni 1.000 m dan desa Nagatimbul terendah pada 939 m diatas permukaan laut.

Ditinjau dari jarak antar desa ke Pusat Pemerintahan di ibukota Kecamatan, maka Desa Sibadihon adalah desa yang paling jauh jaraknya yaitu sekitar 5 Km.

Grafik 1.1 Perbandingan Luas Wilayah Desa Terhadap Luas Kecamatan Tahun 2015



Tabel : 1.1. Letak Geografi, Topografi dan Wilayah Administrasi
Kecamatan Bonatua Lunasi
Tahun 2015

1. Letak Kecamatan Bonatua Lunasi	:	2 ^o 29'- 2 ^o 39'	Lintang Utara
	:	99 ^o 02'-99 ^o 15'	Bujur Timur
2. Luas Wilayah	:	57,74	Km ²
3. Letak di atas Permukaan Laut	:	974	M
4. Wilayah Administrasi			
a. Jumlah Desa	:	12	Desa
b. Jumlah Kelurahan	:	-	Kelurahan
5. Batas-batasnya			
a. Sebelah Utara	:	Kabupaten Asahan	
b. Sebelah Selatan	:	Kecamatan Porsea	
c. Sebelah Barat	:	Kecamatan Bonatua Lunasi	
d. Sebelah Timur	:	Kecamatan Porsea dan Kecamatan Parmaksian	
6. Jarak Kantor Camat ke Kantor Bupati Toba Samosir	:	31 Km	

Sumber : Kantor Camat Bonatua Lunasi dan Badan Pusat Statistik (BPS) Kabupaten Toba Samosir

Tabel : 1.2 Jarak Desa/ Kelurahan ke Ibukota Kecamatan Tahun 2015

Desa/Kelurahan	Jarak Desa ke Ibukota Kecamatan (Km)
(1)	(2)
01. Sibadihon	5
02. Naga Timbul	4
03. Harungguan	0
04. Lumban Lobu	0
05. Sinar Sabungan	1
06. Sihiong	3
07. Silamosik II	4
08. Nagatimbul Timur	4
09. Lumban Sangkalan	1
10. Pardolok Lumban Lobu	2
11. Partoruan Lumban Lobu	1
12. Silombu	1

Sumber : Badan Pusat Statistik (BPS) Kabupaten Toba Samosir

Tabel : 1.3 Luas Wilayah dan Rasio menurut Desa/Kelurahan Tahun 2015

Desa/Kelurahan	Luas (Km ²)	Rasio Terhadap Luas Kecamatan (%)
(1)	(2)	(3)
01. Sibadihon	4,50	7,79
02. Naga Timbul	3,70	6,41
03. Harungguan	3,00	5,20
04. Lumban Lobu	6,40	11,08
05. Sinar Sabungan	13,00	22,51
06. Sihiong	4,50	7,79
07. Silamosik II	3,24	5,61
08. Nagatimbul Timur	3,30	5,72
09. Lumban Sangkalan	3,50	6,07
10. Pardolok Lumban Lobu	5,60	9,70
11. Partoruan Lumban Lobu	3,50	6,06
12. Silombu	3,50	6,06
Jumlah	57,74	100,00

Sumber : Kantor Camat Bonatua Lunasi

Tabel : 1.4 Luas Wilayah Dirinci menurut Jenis Penggunaan Tanah dan Desa/Kelurahan Tahun 2015 (Ha)

Desa/Kelurahan	Tanah Sawah	Tanah Kering	Bangunan/ Pekarangan	Lain-nya	Jumlah
(1)	(2)	(3)	(4)	(5)	(6)
01. Sibadihon	112	10	10	318	450
02. Naga Timbul	164	16	12	178	370
03. Harungguan	100	5	20	175	300
04. Lumban Lobu	85	36	32	487	640
05. Sinar Sabungan	65	48	104	1083	1300
06. Sihiong	105	45	18	282	450
07. Silamosik II	110	52	23	139	324
08. Nagatimbul Timur	70	15	38	207	330
09. Lumban Sangkalan	90	20	30	210	350
10. Pardolok Lumban Lobu	120	42	24	374	560
11. Partoruan Lumban Lobu	105	35	25	185	350
12. Silombu	101	30	24	195	350
Jumlah	2015	1 227	354	3 833	5 774
	2014	1 227	234	3 953	5 774
	2013	1 227	234	3 953	5 774

Sumber : Kepala Desa/Lurah se-Kecamatan Bonatua Lunasi

Tabel : 1.5 Letak Geografis dan DPL Kantor Kepala Desa menurut Desa/Kelurahan Tahun 2015

Desa/Kelurahan	Letak Geografis		DPL (m)
	Latitude (Lintang Utara)	Longitude (Bujur Timur)	
(1)	(2)	(3)	(4)
01. Sibadihon	2,5114	99,1354	974
02. Naga Timbul	2,4897	99,1405	939
03. Harungguan	2,5333	99,1333	963
04. Lumban Lobu	2,5128	99,1339	950
05. Sinar Sabungan	2,5209	99,1191	963
06. Sihiong	2,5362	99,0992	1 000
07. Silamosik II	2,4888	99,1333	948
08. Nagatimbul Timur	2,4944	99,1481	959
09. Lumban Sangkalan	2,5106	99,1414	986
10. Pardolok Lumban Lobu	2,5013	99,1329	957
11. Partoruan Lumban Lobu	2,5317	99,1287	1 000
12. Silombu	2,5243	99,1254	977

Sumber : Badan Pusat Statistik (BPS) Kabupaten Toba Samosir

2

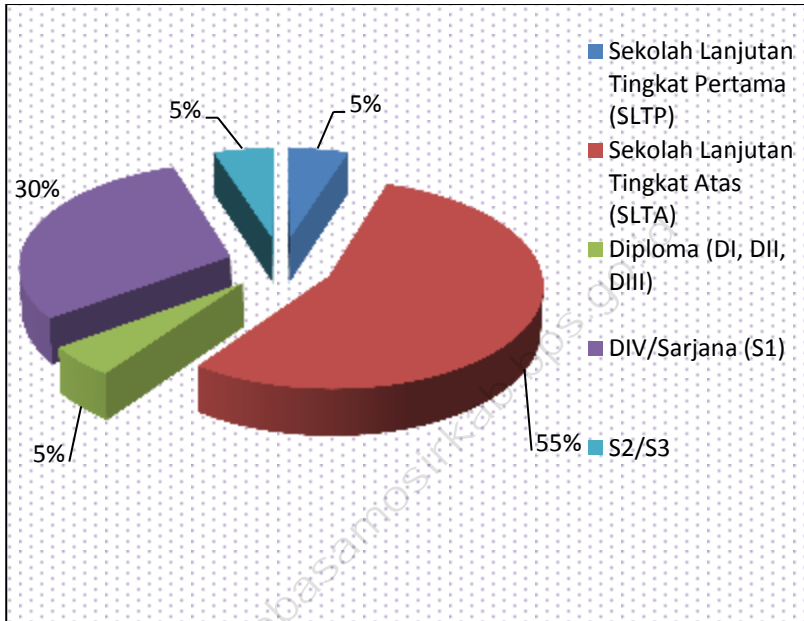
Pemerintahan



Jumlah Pegawai Negeri Sipil pada Kantor Camat Bonatua Lunasi pada tahun 2015 sama dibanding tahun-tahun sebelumnya, yakni sebanyak 20 orang dimana laki-laki sebanyak 13 orang dan perempuan sebanyak 8 orang. Keseluruhan jumlah tersebut sudah termasuk Sekretaris Desa sebanyak 7 orang dan sampai saat ini masih diperbantukan pada desa-desa yang belum memiliki Sekretaris Desa defenitif berstatus Pegawai Negeri Sipil.

<http://tobasamosirkab.bps.go.id>

Grafik 2.1 Persentase Pegawai negeri Sipil (PNS) pada Kantor Camat menurut Tingkat Pendidikan Tahun 2015



Tabel : 2.1 Status Administrasi Desa/Kelurahan Tahun 2015

Desa/Kelurahan	Status Administrasi	
	Desa	Kelurahan
(1)	(2)	(3)
01. Sibadihon	√	-
02. Naga Timbul	√	-
03. Harungguan	√	-
04. Lumban Lobu	√	-
05. Sinar Sabungan	√	-
06. Sihiong	√	-
07. Silamosik II	√	-
08. Nagatimbul Timur	√	-
09. Lumban Sangkalan	√	-
10. Pardolok Lumban Lobu	√	-
11. Partoruan Lumban Lobu	√	-
12. Silombu	√	-
Jumlah	2015	12
	2014	12
	2013	12

Sumber : Kantor Camat Bonatua Lunasi

Tabel : 2.2 Jumlah Dusun dan Nama Dusun Dirinci menurut Desa Tahun 2015

Desa/Kelurahan		Jumlah Dusun	Nama Dusun
(1)		(2)	(3)
01.	Sibadihon	2	Dusun I s/d Dusun II
02.	Naga Timbul	2	Dusun I s/d Dusun II
03.	Harungguan	3	Dusun I s/d Dusun III
04.	Lumban Lobu	2	Dusun I s/d Dusun II
05.	Sinar Sabungan	4	Dusun I s/d Dusun IV
06.	Sihiong	3	Dusun I s/d Dusun III
07.	Silamosik II	2	Dusun I s/d Dusun II
08.	Nagatimbul Timur	3	Dusun I s/d Dusun III
09.	Lumban Sangkalan	2	Dusun I s/d Dusun II
10.	Pardolok Lumban Lobu	3	Dusun I s/d Dusun III
11.	Partoruan Lumban Lobu	3	Dusun I s/d Dusun III
12.	Silombu	3	Dusun I s/d Dusun III
Jumlah		33	
		2015	
		33	
		2014	
		33	
		2013	
		33	

Sumber : Badan Pusat Statistik Kabupaten Toba Samosir

Tabel : 2.3. Jumlah Aparatur Desa menurut Jenis Kelamin (Orang)
Tahun 2015

Desa/Kelurahan	Kades		Sekdes		Kaur		Kadus		(L+P)
	L	P	L	P	L	P	L	P	
(1)	(2)	(3)	(4)	(5)	(6)	(7)	(8)	(9)	(10)
01. Sibadihon	1	-	-	1	3	-	2	-	7
02. Naga Timbul	1	-	1	-	3	-	2	-	7
03. Harungguan	1	-	1	-	3	-	3	-	8
04. Lumban Lobu	1	-	1	-	3	-	3	-	8
05. Sinar Sabungan	1	-	1	-	3	-	4	-	9
06. Sihiong	1	-	-	1	3	-	3	-	8
07. Silamosik II	1	-	1	-	3	-	2	-	7
08. Nagatimbul Timur	1	-	-	-	3	-	3	-	7
09. Lumban Sangkalan	1	-	-	-	3	-	2	-	6
10. Pardolok Lumban Lobu	1	-	-	-	3	-	3	-	7
11. Partoruan Lumban Lobu	1	-	-	-	3	-	3	-	7
12. Silombu	1	-	-	-	3	-	3	-	7
Jumlah	12	0	5	2	36	0	33	0	88

Sumber : Kepala Desa/Lurah se Kecamatan Bonatua Lunasi

Tabel : 2.4. Jumlah PNS/CPNS pada Kantor Camat menurut Tingkat Pendidikan dan Jenis Kelamin Tahun 2015

Tingkat Pendidikan	Jenis Kelamin		Jumlah	
	Laki-Laki	Perempuan		
(1)	(2)	(3)	(4)	
01. Sekolah Dasar (SD)	0	0	0	
02. Sekolah Lanjutan Tingkat Pertama (SLTP)	1	0	1	
03. Sekolah Lanjutan Tingkat Atas (SLTA)	6	5	11	
04. Diploma (DI, DII, DIII)	0	1	1	
05. DIV/Sarjana (S1)	5	1	6	
06. S2/S3	1	0	1	
Jumlah	2015	13	7	20
	2014	12	8	20
	2013*	12	8	20

Ket : *(Jumlah belum termasuk Sekretaris Desa)

Sumber : Kantor Camat Bonatua Lunasi

Tabel : 2.5. Jumlah PNS/CPNS Pada Kantor Camat menurut Golongan Pangkat dan Jenis Kelamin Tahun 2015

Golongan Pangkat	Jenis Kelamin		Jumlah	
	Laki-Laki	Perempuan		
(1)	(2)	(3)	(4)	
I	Ia	0	0	0
	Ib	0	0	0
	Ic	0	0	0
	Id	0	0	0
II	IIa	1	1	2
	IIb	3	2	5
	IIc	3	0	3
	IId	0	1	1
III	IIIa	1	2	3
	IIIb	0	0	0
	IIIc	1	0	1
	IIId	1	1	2
IV	IVa	3	0	3
	IVb	0	0	0
	IVc	0	0	0
	IVd	0	0	0
	IVe	0	0	0
Jumlah	2015	13	7	20
	2014	13	8	20
	2013	13	8	20

Ket : *(Jumlah belum termasuk Sekretaris Desa)

Sumber : Kantor Camat Bonatua Lunasi

3

Penduduk



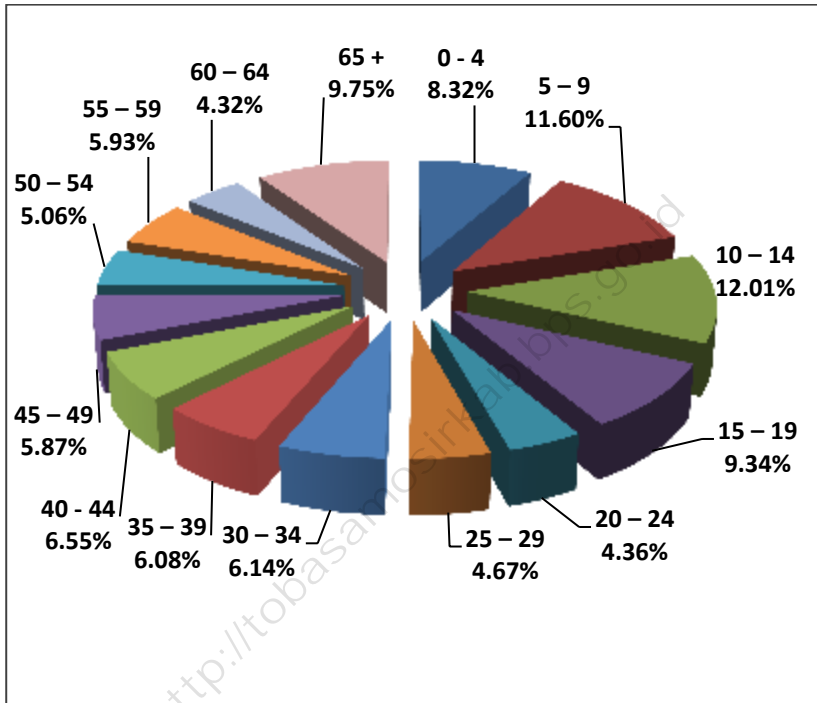
Jumlah Penduduk Kecamatan Bonatua Lunasi keadaan tahun 2015 berjumlah 5.195 jiwa yang terdiri dari 2.546 laki-laki dan 2.649 perempuan. Desa Sihiong merupakan desa dengan jumlah penduduk terbesar yaitu 693 jiwa dengan 158 rumah tangga. Sementara jumlah penduduk terkecil terdapat di Desa Lumban Sangkalan, yaitu 211 jiwa dengan 56 rumah tangga.

Tingkat kepadatan penduduk di Kecamatan Bonatua Lunasi adalah 90-91 jiwa per km². Jika dirinci menurut desa, maka Desa Nagatimbul merupakan desa terpadat penduduknya, yaitu 168-169 jiwa per km². Rata-rata banyaknya jiwa per rumah tangga di Kecamatan Bonatua Lunasi adalah 3-4 orang. Berdasarkan kelompok umur dapat terlihat bahwa penduduk Kecamatan Bonatua Lunasi yang paling besar berada pada kelompok umur balita (0-4 tahun) yaitu sebanyak 722 jiwa sekitar 13-14 persen. Sementara pada kelompok umur lanjut (65 tahun ke atas) sebanyak 396 jiwa atau berkisar 7,6 persen dari total penduduk Kecamatan Bonatua Lunasi.

Grafik 3.1 Jumlah Penduduk Menurut Jenis Kelamin dan Desa Tahun 2015



Grafik 3.2 Persentase Jumlah Penduduk Menurut Kelompok Umur Tahun 2015



Tabel : 3.1 Luas Wilayah, Penduduk dan Kepadatan Penduduk Dirinci menurut Desa/Kelurahan Tahun 2015

Desa/Kelurahan		Luas (Km ²)	Jumlah Penduduk (jiwa)	Kepadatan Penduduk (jiwa/Km ²)
(1)		(2)	(3)	(4)
01. Sibadihon		4,5	622	138,22
02. Naga Timbul		3,7	625	168,92
03. Harungguan		3	296	98,67
04. Lumban Lobu		6,4	587	91,72
05. Sinar Sabungan		13	261	20,08
06. Sihiong		4,5	697	154,89
07. Silamosik II		3,24	502	154,94
08. Nagatimbul Timur		3,3	271	82,12
09. Lumban Sangkalan		3,5	213	60,86
10. Pardolok Lumban Lobu		5,6	415	74,11
11. Partoruan Lumban Lobu		3,5	324	92,57
12. Silombu		3,5	417	119,14
Jumlah	2015	57,74	5 230	90,58
	2014	57,74	5 230	90,58
	2013	57,74	5 195	89,97

Sumber : Badan Pusat Statistik (BPS) Kabupaten Toba Samosir

Tabel : 3.2 Jumlah Penduduk Dirinci menurut Kelompok Umur, Jenis Kelamin dan Desa Tahun 2015

Kelompok Umur	Jenis Kelamin		Jumlah (Jiwa)	
	Laki-laki	Perempuan		
(1)	(2)	(3)	(4)	
0-4	354	346	700	
5-9	337	309	646	
10-14	323	296	619	
15-19	280	207	487	
20-24	130	79	209	
25-29	98	75	173	
30-34	145	131	276	
35-39	141	129	270	
40-44	162	165	327	
45-49	143	162	305	
50-54	107	151	258	
55-59	120	180	300	
60-64	108	144	252	
65+	115	293	408	
Jumlah	2015	2 563	2 667	5 230
	2014	2 546	2 649	8 397
	2013	2 503	2 593	5 096

Sumber : Badan Pusat Statistik (BPS) Kabupaen Toba Samsir

Tabel : 3.3. Jumlah Penduduk Dirinci menurut Desa dan Jenis Kelamin Tahun 2015

Desa/Kelurahan	Jenis Kelamin		Jumlah (Jiwa)	Sex Ratio (%)	
	L	P			
(1)	(2)	(3)	(4)	(5)	
01. Sibadihon	303	319	622	94,98	
02. Naga Timbul	300	325	625	92,31	
03. Harungguan	143	153	296	93,46	
04. Lumban Lobu	279	308	587	90,58	
05. Sinar Sabungan	128	133	261	96,24	
06. Sihiong	353	344	697	102,62	
07. Silamosik II	259	243	502	106,58	
08. Nagatimbul Timur	130	141	271	92,20	
09. Lumban Sangkalan	105	108	213	97,22	
10. Pardolok Lumban Lobu	204	211	415	96,68	
11. Partoruan Lumban Lobu	163	161	324	101,24	
12. Silombu	196	221	417	88,69	
Jumlah	2015	2 563	2 667	5 230	96,10
	2014	2 503	2 593	5 096	96,52
	2013	2 501	2 580	5 081	96,94

Sumber : Badan Pusat Statistik (BPS) Kabupaten Toba Samosir

Tabel : 3.4. Jumlah Penduduk, Rumah Tangga dan Rata-rata Anggota Rumah Tangga (ART) Dirinci menurut Desa Tahun 2015

Desa/Kelurahan	Penduduk (Jiwa)	Jumlah Rumah Tangga	Rata-rata ART Per Rumah Tangga	
(1)	(2)	(3)	(4)	
01. Sibadihon	622	171	3,64	
02. Naga Timbul	625	164	3,81	
03. Harunguan	296	83	3,57	
04. Lumban Lobu	587	158	3,72	
05. Sinar Sabungan	261	77	3,39	
06. Sihiong	697	159	4,38	
07. Silamosik II	502	117	4,29	
08. Nagatimbul Timur	271	74	3,66	
09. Lumban Sangkalan	213	56	3,80	
10. Pardolok Lumban Lobu	415	112	3,71	
11. Partoruan Lumban Lobu	324	88	3,68	
12. Silombu	417	107	3,90	
Jumlah	2015	5 230	1 366	46
	2014	5 195	1 361	3,82
	2013	5 096	1 365	3,73

Sumber : Badan Pusat Statistik (BPS) Kabupaten Toba Samosir

4

Sosial



4.1. Pendidikan

Salah satu amanat yang diemban pemerintah menurut UUD 45 adalah upaya untuk mencerdaskan kehidupan bangsa. Pentingnya pendidikan dikarenakan pendidikan merupakan salah satu sarana untuk meningkatkan kecerdasan dan keterampilan manusia, sehingga Sumber Daya Manusia (SDM) sangat tergantung dari pendidikannya. Dengan SDM yang ada baik dari segi kualitas dan kuantitas yang tinggi diharapkan menjadi motor penggerak dan pelaksana pembangunan di Kecamatan Bonatua Lunasi. Indikator dari keberhasilan sektor pendidikan salah satunya dapat dilihat dari peningkatan angka partisipasi sekolah dari tahun ke tahun. Peningkatan ini harus didukung oleh tersedianya sarana dan prasarana yang baik dan memadai.

Pada tahun ajaran 2015/2016, terdapat 10 bangunan sekolah di Kecamatan Bonatua Lunasi yang terdiri dari 8 sekolah SD, 1 sekolah SMP dan 1 sekolah SMA, dimana hampir keseluruhan sarana pendidikan di kecamatan ini berstatus neger kecuali 1 SD swasta yang terletak di Desa Silamosik II. Sedangkan untuk fasilitas jenjang pra sekolah, Kecamatan Bonatua Lunasi memiliki 2 TK dan 2 PAUD.

Rasio guru terhadap murid sekitar 12,31 pada tingkat SD artinya rata-rata satu guru SD mengajar 12 murid SD. Sedangkan pada tingkat SMP dan SMA masing-masing 13,06 dan 13,03.

4.2. Kesehatan

Upaya untuk meningkatkan derajat kesehatan masyarakat telah banyak dilakukan oleh pemerintah selama ini, yakni melalui penyediaan fasilitas kesehatan. Disadari bahwa keadaan kesehatan penduduk merupakan salah satu modal bagi keberhasilan pembangunan bangsa.

Dengan penduduk yang sehat, pembangunan di harapkan dapat berjalan dengan lancar.

Setiap desa harus memiliki sarana kesehatan untuk pelayanan terhadap masyarakatnya. Kecamatan Bonatua Lunasi memiliki 13 unit sarana kesehatan yang terdiri dari 1 unit Puskesmas yang terletak di Desa Pasar Lumban Lobu, serta 12 unit poskesdes/polindes yang tersebar merata diseluruh desa di kecamatan ini.

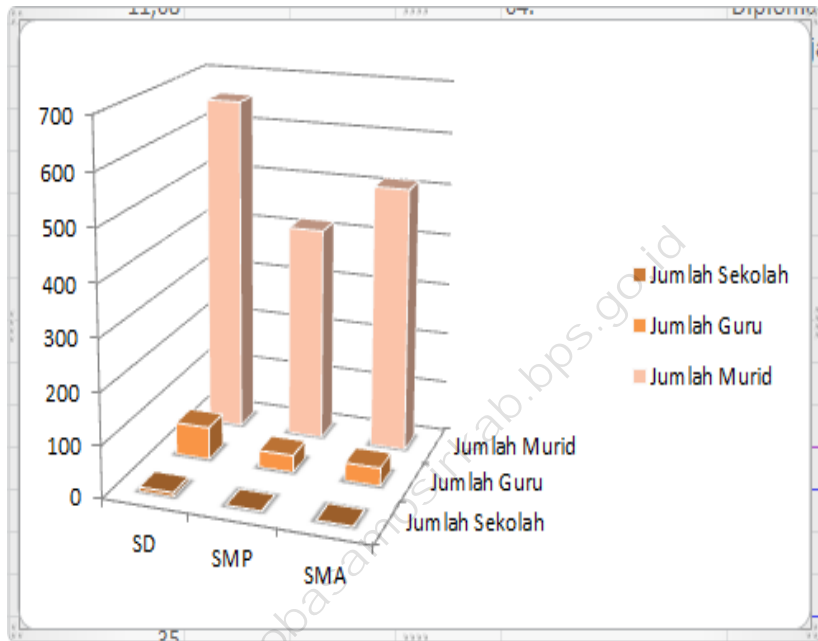
Posyandu sebagai sarana peningkatan pelayanan kesehatan bagi ibu, balita dan lansia, juga terdapat diseluruh desa di kecamatan ini dengan jumlah keseluruhan 12 unit yang seluruhnya masih dalam kategori posyandu madya.

Tersedianya sarana kesehatan tidak akan memiliki arti tanpa adanya tenaga medis yang memadai. Jumlah tenaga medis di Kecamatan Bonatua Lunasi berjumlah 23 orang yang terdiri dari 3 orang dokter, 15 orang bidan, 3 orang perawat dan 5 orang pada bagian kesehatan lainnya termasuk pada bagian administrasi di puskesmas.

4.3. Keagamaan

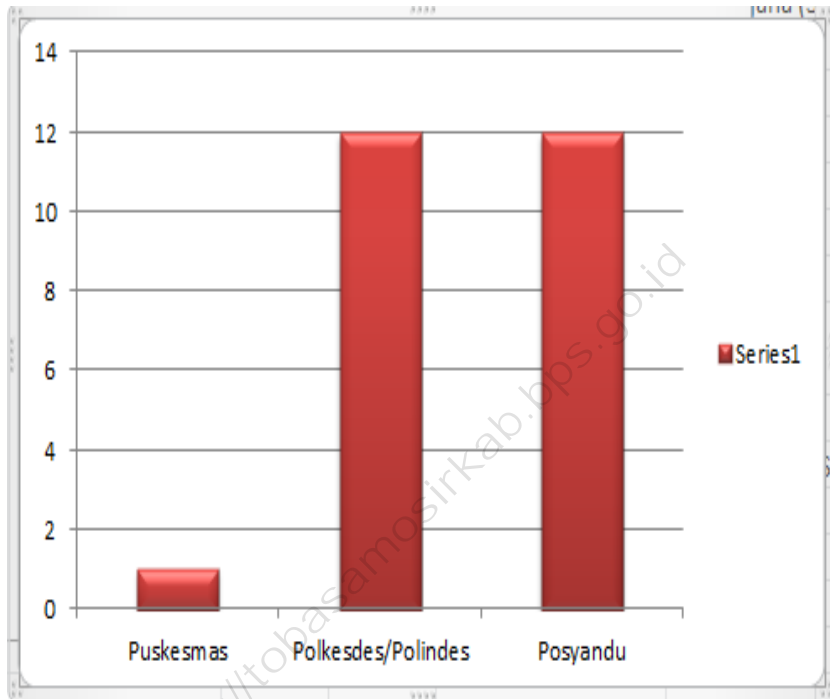
Mayoritas masyarakat di Kecamatan Bonatua Lunasi adalah penganut agama Kristen, hal ini dapat terlihat dari keberadaan bangunan rumah ibadah yang terdapat di kecamatan ini yakni 13 gereja dan 4 mesjid.

Grafik 4.1.1 Jumlah Sekolah Guru dan Murid menurut Tingkat Pendidikan di Kecamatan Bonatua Lunasi Tahun 2015

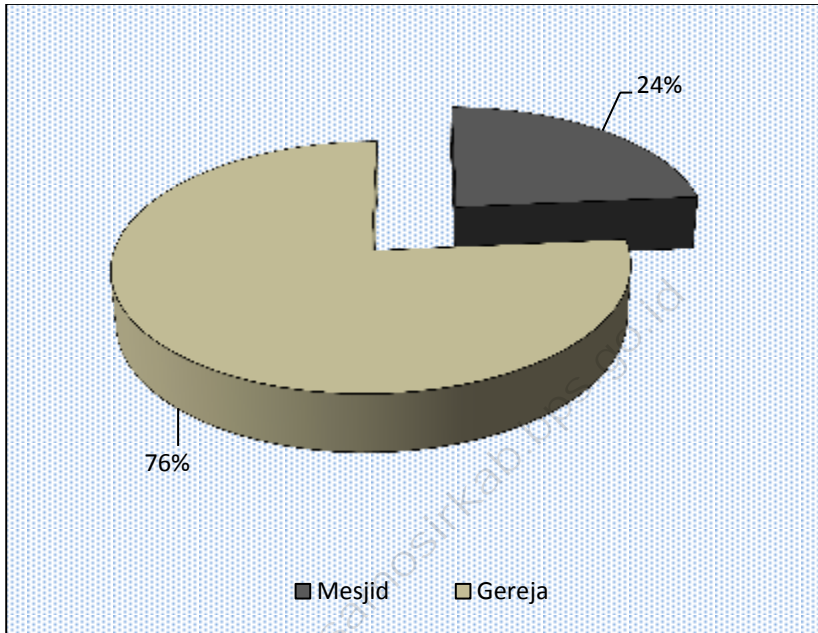


Grafik 4.2. Jumlah Sarana Kesehatan di Kecamatan Bonatua Lunasi Tahun 2015

z



Grafik 4.3. Persentase Rumah Ibadah menurut Jenisnya di Kecamatan Bonatua Lunasi Tahun 2015



Tabel : 4.1.1 Jumlah Pra sekolah Menurut Desa/kelurahan Tahun Ajaran 2015/2016

Desa/Kelurahan	PAUD	TK
(1)	(2)	(3)
01. Sibadihon	0	-
02. Naga Timbul	1	-
03. Harungguan	0	-
04. Lumban Lobu	1	-
05. Sinar Sabungan	0	-
06. Sihiong	0	-
07. Silamosik II	0	2
08. Nagatimbul Timur	0	-
09. Lumban Sangkalan	0	-
10. Pardolok Lumban Lobu	0	-
11. Partoruan Lumban Lobu	0	-
12. Silombu	0	-
Jumlah	2	2

Sumber : UPT Dinas Pendidikan Kecamatan Bonatua Lunasi

Tabel : 4.1.2 Jumlah Sekolah Menurut Tingkat Pendidikan dan Desa/Kelurahan Tahun Ajaran 2015/2016

Desa/Kelurahan	S D		SMP		SMA		SMK		
	N	S	N	S	N	S	N	S	
	(2)	(3)	(4)	(5)	(6)	(7)	(8)	(9)	
01. Sibadihon	1	-	-	-	-	-	-	-	
02. Naga Timbul	1	-	-	-	-	-	-	-	
03. Harungguan	-	-	-	-	-	-	-	-	
04. Lumban Lobu	2	-	1	-	-	-	-	-	
05. Sinar Sabungan	1	-	-	-	1	-	-	-	
06. Sihiong	1	-	-	-	-	-	-	-	
07. Silamosik II	-	1	-	-	-	-	-	-	
08. Nagatimbul Timur	-	-	-	-	-	-	-	-	
09. Lumban Sangkalan	-	-	-	-	-	-	-	-	
10. Pardolok Lumban Lobu	-	-	-	-	-	-	-	-	
11. Partoruan Lumban Lobu	-	-	-	-	-	-	-	-	
12. Silombu	1	-	-	-	-	-	-	-	
Jumlah	2015	7	1	1	0	1	0	0	0
	2014	7	0	1	0	1	0	0	0
	2013	7	0	1	0	1	0	0	0

Sumber : UPT Dinas Pendidikan Kecamatan Bonatua Lunasi

Tabel : 4.1.3 Jumlah Murid Menurut Tingkat Pendidikan dan Desa/Kelurahan Tahun Ajaran 2015/2016

Desa/Kelurahan	S D		SMP		SMA		SMK		
	N	S	N	S	N	S	N	S	
(1)	(2)	(3)	(4)	(5)	(6)	(7)	(8)	(9)	
01. Sibadihon	116	-	-	-	-	-	-	-	
02. Naga Timbul	78	-	-	-	-	-	-	-	
03. Harunguan	-	-	-	-	-	-	-	-	
04. Lumban Lobu	232	-	417	-	-	-	-	-	
05. Sinar Sabungan	64	-	-	-	513	-	-	-	
06. Sihiong	95	-	-	-	-	-	-	-	
07. Silamosik II	-	-	-	-	-	-	-	-	
08. Nagatimbul Timur	-	-	-	-	-	-	-	-	
09. Lumban Sangkalan	-	-	-	-	-	-	-	-	
10. Pardolok Lumban Lobu	-	-	-	-	-	-	-	-	
11. Partoruan Lumban Lobu	-	-	-	-	-	-	-	-	
12. Silombu	70	-	-	-	-	-	-	-	
Jumlah	2015/2016	655	0	417	0	513	0	0	0
	2014/2015	655	133	431	0	521	0	0	0
	2013/2014	714	0	430	0	448	0	0	0

Sumber : UPTD Dinas Pendidikan Kecamatan Bonatua Lunasi

Tabel : 4.1.4 Jumlah Guru Menurut Tingkat Pendidikan Dan Desa/Kelurahan Tahun Ajaran 2015/2016

Desa/Kelurahan	S D		SMP		SMA		SMK		
	N	S	N	S	N	S	N	S	
(1)	(2)	(3)	(4)	(5)	(6)	(7)	(8)	(9)	
01. Sibadihon	7	-	-	-	-	-	-	-	
02. Naga Timbul	8	-	-	-	-	-	-	-	
03. Harunguan	-	-	-	-	-	-	-	-	
04. Lumban Lobu	17	-	33	-	-	-	-	-	
05. Sinar Sabungan	7	-	-	-	35	-	-	-	
06. Sihiong	9	-	-	-	-	-	-	-	
07. Silamosik II	-	7	-	-	-	-	-	-	
08. Nagatimbul Timur	-	-	-	-	-	-	-	-	
09. Lumban Sangkalan	-	-	-	-	-	-	-	-	
10. Pardolok Lumban Lobu	-	-	-	-	-	-	-	-	
11. Partoruan Lumban Lobu	-	-	-	-	-	-	-	-	
12. Silombu	8	-	-	-	-	-	-	-	
Jumlah	2015	56	7	33	0	35	0	0	0
	2014	57	7	33	0	40	0	0	0
	2013	55	0	32	0	43	0	0	0

Sumber : UPTD Dinas Pendidikan Kecamatan Bonatua Lunasi

Tabel : 4.1.5 Jumlah Murid SD Menurut Kelas dan Desa/Kelurahan Tahun Ajaran 2015/2016

Desa/Kelurahan	Kelas						Jumlah	
	I	II	III	IV	V	VI		
(1)	(2)	(3)	(4)	(5)	(6)	(7)	(8)	
01. Sibadihon	12	17	26	23	15	23	116	
02. Naga Timbul	15	12	16	9	12	14	78	
03. Harungguan	-	-	-	-	-	-	-	
04. Lumban Lobu	31	34	43	35	46	43	232	
05. Sinar Sabungan	13	10	9	13	9	10	64	
06. Sihiong	16	13	15	18	17	16	95	
07. Silamosik II	-	-	-	-	-	-	-	
08. Nagatimbul Timur	-	-	-	-	-	-	-	
09. Lumban Sangkalan	-	-	-	-	-	-	-	
10. Pardolok Lumban Lobu	-	-	-	-	-	-	-	
11. Partoruan Lumban Lobu	-	-	-	-	-	-	-	
12. Silombu	12	13	9	13	10	13	70	
Jumlah	2015	99	99	118	111	109	119	655
	2014	154	132	149	123	111	118	787
	2013	118	117	113	124	132	110	714

Sumber : UPTD Dinas Pendidikan Kecamatan Bonatua Lunasi

Tabel : 4.1.6 Jumlah Murid SMP Menurut Kelas dan Desa/Kelurahan Tahun Ajaran 2015/2016

Desa/Kelurahan	Kelas			Jumlah	
	VII	VIII	IX		
(1)	(2)	(3)	(4)	(5)	
01. Sibadihon	-	-	-	-	
02. Naga Timbul	-	-	-	-	
03. Harungguan	-	-	-	-	
04. Lumban Lobu	152	123	142	417	
05. Sinar Sabungan	-	-	-	-	
06. Sihiong	-	-	-	-	
07. Silamosik II	-	-	-	-	
08. Nagatimbul Timur	-	-	-	-	
09. Lumban Sangkalan	-	-	-	-	
10. Pardolok Lumban Lobu	-	-	-	-	
11. Partoruan Lumban Lobu	-	-	-	-	
12. Silombu	-	-	-	-	
Jumlah	2015	152	123	142	417
	2014	144	152	135	431
	2013	144	152	134	430

Sumber : UPTD Dinas Pendidikan Kecamatan Bonatua Lunasi

Tabel : 4.1.7 Jumlah Murid SMA Menurut Kelas dan Desa/Kelurahan Tahun Ajaran 2015/2016

Desa/Kelurahan	Kelas			Jumlah	
	X	XI	XII		
(1)	(2)	(3)	(4)	(5)	
01. Sibadihon	-	-	-	-	
02. Naga Timbul	-	-	-	-	
03. Harungguan	-	-	-	-	
04. Lumban Lobu	-	-	-	-	
05. Sinar Sabungan	164	187	162	513	
06. Sihiong	-	-	-	-	
07. Silamosik II	-	-	-	-	
08. Nagatimbul Timur	-	-	-	-	
09. Lumban Sangkalan	-	-	-	-	
10. Pardolok Lumban Lobu	-	-	-	-	
11. Partoruan Lumban Lobu	-	-	-	-	
12. Silombu	-	-	-	-	
Jumlah	2015	164	187	162	513
	2014	189	163	169	521
	2013	134	172	142	448

Sumber : UPTD Dinas Pendidikan Kecamatan Bonatua Lunasi

Tabel : 4.2.1 Jumlah Fasilitas Kesehatan Menurut Desa/Kelurahan Tahun 2015

Desa/Kelurahan		Puskesmas	Pustu	Poskesdes/ Polindes	Posyandu
(1)		(2)	(3)	(4)	(5)
01. Sibadihon		-	-	1	1
02. Naga Timbul		-	-	1	1
03. Harungguan		-	-	1	1
04. Lumban Lobu		1	-	1	1
05. Sinar Sabungan		-	-	1	1
06. Sihiong		-	-	1	1
07. Silamosik II		-	-	1	1
08. Nagatimbul Timur		-	-	1	1
09. Lumban Sangkalan		-	-	1	1
10. Pardolok Lumban Lobu		-	-	1	1
11. Partoruan Lumban Lobu		-	-	1	1
12. Silombu		-	-	1	1
Jumlah	2015	1	0	12	12
	2014	1	0	12	12
	2013	1	0	7	11

Sumber : Puskesmas Kecamatan Bonatua Lunasi

Tabel : 4.2.2 Jumlah Posyandu menurut Kategori dan Desa/Kelurahan Tahun 2015

Desa/Kelurahan	Kategori Posyandu				Jumlah
	Pratama	Madya	Purnama	Mandiri	
(1)	(2)	(3)	(4)	(5)	(6)
01. Sibadihon	-	1	-	-	-
02. Naga Timbul	-	1	-	-	-
03. Harungguan	-	1	-	-	-
04. Lumban Lobu	-	1	-	-	-
05. Sinar Sabungan	-	1	-	-	-
06. Sihiong	-	1	-	-	-
07. Silamosik II	-	1	-	-	-
08. Nagatimbul Timur	-	1	-	-	-
09. Lumban Sangkalan	-	1	-	-	-
10. Pardolok Lumban Lobu	-	1	-	-	-
11. Partoruan Lumban Lobu	-	1	-	-	-
12. Silombu	-	1	-	-	-
Jumlah	0	12	0	0	0

Sumber : Puskesmas Kecamatan Bonatua Lunasi

Tabel : 4.2.3 Jumlah Tenaga Kesehatan Menurut Desa/Kelurahan Tahun 2015

Desa/Kelurahan	Tenaga Medis			Tenaga Non Medis		
	Dokter	Bidan	Pera- wat	Dukun Bayi	Lainnya	
(1)	(2)	(3)	(4)	(5)	(6)	
01. Sibadihon	-	2	-	-	-	
02. Naga Timbul	-	1	-	-	-	
03. Harungguan	-	0	-	-	-	
04. Lumban Lobu	3	3	5	0	5	
05. Sinar Sabungan	-	1	-	-	-	
06. Sihiong	-	2	-	-	-	
07. Silamosik II	-	1	-	-	-	
08. Nagatimbul Timur	-	1	-	-	-	
09. Lumban Sangkalan	-	1	-	-	-	
10. Pardolok Lumban Lobu	-	2	-	-	-	
11. Partoruan Lumban Lobu	-	1	-	-	-	
12. Silombu	-	1	-	-	-	
Jumlah	2015	3	15	5	0	5
	2014	3	15	3	2	3
	2013	2	19	3	1	3

Sumber : Puskesmas Kecamatan Bonatua Lunasi

Tabel : 4.2.4 Jumlah Pasangan Usia Subur (PUS) Menurut Desa/Kelurahan Tahun 2015

Desa/Kelurahan	PUS
(1)	(2)
01. Sibadihon	77
02. Naga Timbul	51
03. Harungguan	32
04. Lumban Lobu	75
05. Sinar Sabungan	53
06. Sihiong	86
07. Silamosik II	55
08. Nagatimbul Timur	62
09. Lumban Sangkalan	36
10. Pardolok Lumban Lobu	45
11. Partoruan Lumban Lobu	60
12. Silombu	35
Jumlah	667

Sumber : PPLKB Kecamatan Bonatua Lunasi

Tabel : 4.2.5 Jumlah Pasangan Usia Subur (PUS) Menurut Penggunaan Alat Kontrasepsi dan Desa/Kelurahan Tahun 2015

Desa/Kelurahan	Jenis Alat Kontrasepsi							Jumlah
	IUD	MOP	MOW	Im-plant	Suntik	Pil	Kon-Dom	
(1)	(2)	(3)	(4)	(5)	(6)	(7)	(8)	(9)
01. Sibadihon	8	0	10	16	10	6	6	56
02. Naga Timbul	6	0	10	10	8	4	4	42
03. Harungguan	2	0	8	7	4	3	3	27
04. Lumban Lobu	9	0	8	10	13	5	5	50
05. Sinar Sabungan	6	0	10	8	9	5	5	43
06. Sihiong	10	0	10	16	12	6	6	60
07. Silamosik II	9	0	10	8	9	5	5	46
08. Nagatimbul Timur	7	0	8	6	9	6	6	42
09. Lumban Sangkalan	3	0	6	6	9	2	2	28
10. Pardolok Lumban Lobu	4	0	8	9	9	6	6	42
11. Partoruan Lumban Lobu	8	0	10	10	10	4	4	46
12. Silombu	3	1	6	6	6	5	5	32
Jumlah	75	1	104	112	108	57	57	514

Sumber : PPLKB Kecamatan Bonatua Lunasi

Tabel : 4.3.1 Jumlah Rumah Ibadah menurut Jenisnya dan Desa/Kelurahan Tahun 2015

Desa/Kelurahan	Jenis Rumah Ibadah					Jumlah	
	Mesjid	Langgar Musolah	Gereja	Kuil	Wihara		
(1)	(2)	(3)	(4)	(5)	(6)	(7)	
01. Sibadihon	1	-	-	-	-	1	
02. Naga Timbul	-	-	1	-	-	1	
03. Harungguan	-	-	-	-	-	-	
04. Lumban Lobu	1	-	4	-	-	5	
05. Sinar Sabungan	-	-	2	-	-	2	
06. Sihiong	-	-	1	-	-	1	
07. Silamosik II	1	-	2	-	-	3	
08. Nagatimbul Timur	-	-	2	-	-	2	
09. Lumban Sangkalan	-	-	-	-	-	-	
10. Pardolok Lumban Lobu	-	-	-	-	-	1	
11. Partoruan Lumban Lobu	1	-	-	-	-	-	
12. Silombu	-	-	1	-	-	1	
Jumlah	2015	4	0	13	-	-	17
	2014	3	1	13	-	-	17
	2013	3	1	13	-	-	16

Sumber : Kepala Desa/Lurah se-Kecamatan Bonatua Lunasi

5

Pertanian



Kabupaten Toba Samosir merupakan kabupaten yang sebagian besar penduduknya hidup sebagai petani. Hampir di semua kecamatan di Kabupaten Toba Samosir sebagian besar penduduknya adalah petani termasuk juga di Kecamatan Bonatua Lunasi. Dari seluruh luas lahan di Kecamatan Bonatua Lunasi, 21,25 persen lahannya merupakan lahan pertanian sawah.

Pada tahun 2015 pertanian di Kecamatan Bonatua Lunasi menggunakan berbagai jenis sistem irigasi diantaranya, teknis 186 Ha, setengah teknis 376 Ha, sederhana 483 Ha, non PU 165 Ha dan areal persawahan yang belum dialiri irigasi (tadah hujan) sebesar 17 Ha.

Produksi padi sawah pada tahun ini meningkat dari tahun sebelumnya yakni 7.290,9 ton dengan luas panen 1.227 Ha lahan sawah, dengan rata-rata produksi 5,9 ton/Ha.

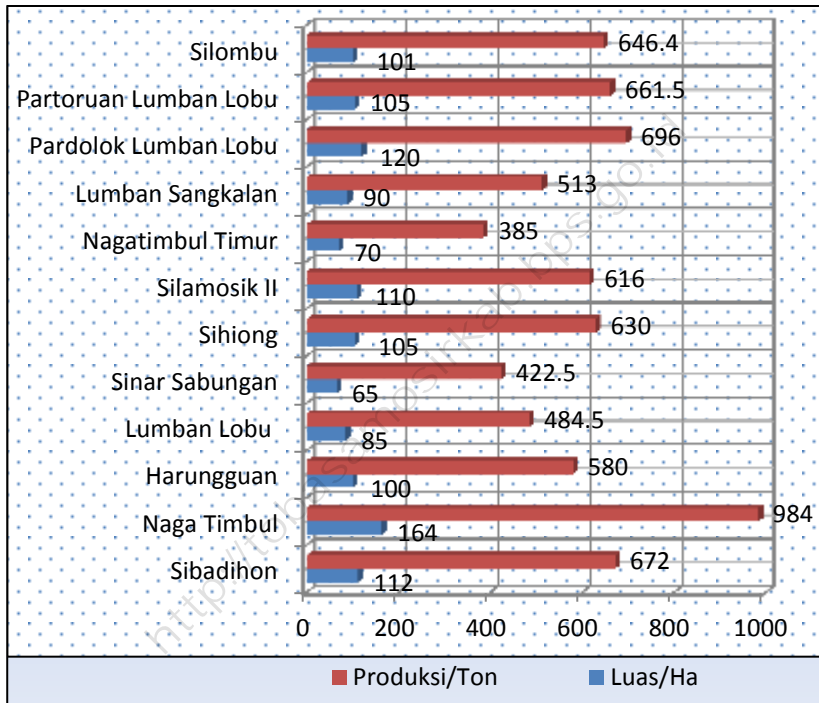
Tanaman selain padi yang diupayakan adalah tanaman palawija, yaitu tanaman jagung dan ubi kayu. Dari kedua jenis tanaman palawija tersebut, tanaman jagung memiliki luas tanam terbesar, yaitu 49,5 Ha dengan produksi 269,90 ton dan ubi kayu seluas 11 Ha dengan produksi sebesar 526,5 ton.

Hasil dari sektor pertanian tidak hanya dari sub sektor tanaman padi dan palawija. Masyarakat di Kecamatan Bonatua Lunasi juga mengupayakan dari tanaman keras, peternakan dan perikanan air tawar. Tanaman keras yang mendominasi di Kecamatan Bonatua Lunasi yakni kopi dan coklat dimana kopi memiliki luas tanam terbesar, yaitu 44,0 Ha dan tanaman coklat memiliki luas tanam sebesar 41,5 Ha. Keseluruhan luas

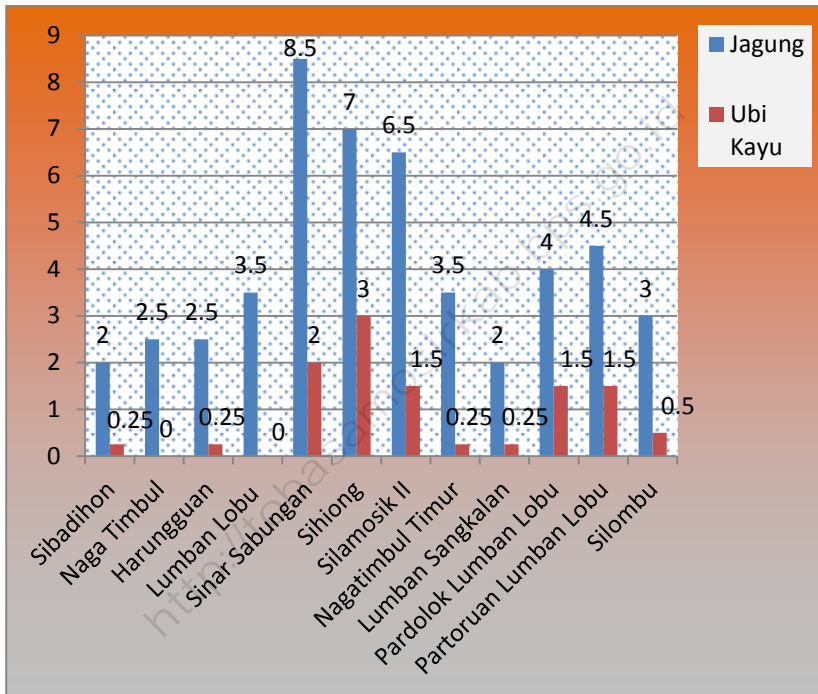
tanam tanaman keras tersebut, tersebar merata diseluruh desa di kecamatan ini.

Dari jenis ternak besar yang diusahakan di Kecamatan Bonatua Lunasi pada umumnya adalah sapi dan kerbau. Sedangkan pada ternak kecil, yang paling dominan diusahakan adalah ternak babi diikuti dengan ternak kambing. Untuk pemeliharaan pada ternak unggas, masyarakat di Kecamatan Bonatua Lunasi umumnya memelihara ternak ayam dan itik dan keseluruhan ternak tersebut dapat dijumpai di seluruh desa di kecamatan ini. Beberapa desa yang memungkinkan untuk budidaya ikan di kolam dan sawah di kecamatan ini, pada tahun 2015 dapat memproduksi ikan sebesar 1,5 ton untuk ikan dari kolam dan sawah sebesar 3,5 ton.

Grafik 5.1. Produksi Padi Sawah di Kecamatan Bonatua Lunasi Tahun 2015



Grafik 5.2 Luas Tanaman Jagung dan Ubi Kayu di Kecamatan Bonatua Lunasi Tahun 2015 (Ha)



Tabel : 5.1 Luas Lahan Sawah dan Bukan Sawah Menurut Desa/Kelurahan Tahun 2015 (Ha)

	Desa/Kelurahan	Lahan Sawah	Lahan Bukan Sawah	Jumlah	
	(1)	(2)	(3)	(4)	
01.	Sibadihon	112	338	450	
02.	Naga Timbul	164	206	370	
03.	Harungguan	100	200	300	
04.	Lumban Lobu	85	555	640	
05.	Sinar Sabungan	65	1 235	1 300	
06.	Sihiong	105	345	450	
07.	Silamosik II	110	214	324	
08.	Nagatimbul Timur	70	260	330	
09.	Lumban Sangkalan	90	260	350	
10.	Pardolok Lumban Lobu	120	440	560	
11.	Partoruan Lumban Lobu	105	245	350	
12.	Silombu	101	249	350	
	Jumlah	2015	1 227	4 547	5 774
		2014	1 227	4 547	5 774
		2013	1 227	4 547	5 774

Sumber : BPK Pertanian Kecamatan Bonatua Lunasi

Tabel : 5.2 Luas Sawah Dirinci Menurut Jenis Irigasi dan Desa/Kelurahan Tahun 2015 (Ha)

Desa/Kelurahan	Jenis Irigasi					Jumlah
	Teknis	Setengah	Sederhana	Non P.U	Tadah Hujan	
(1)	(2)	(3)	(4)	(5)	(6)	(7)
01. Sibadihon	-	66	6	40	-	112
02. Naga Timbul	-	50	114	-	-	164
03. Harungguan	-	55	10	35	-	100
04. Lumban Lobu	36	10	39	-	-	85
05. Sinar Sabungan	10	10	45	-	-	65
06. Sihiong	-	30	66	4	5	105
07. Silamosik II	40	20	25	25	-	110
08. Nagatimbul Timur	-	50	18	-	2	70
09. Lumban Sangkalan	25	20	45	-	-	90
10. Pardolok Lumban Lobu	20	25	25	40	10	120
11. Partoruan Lumban Lobu	30	20	40	15	-	105
12. Silombu	25	20	50	6	-	101
Jumlah	2015	186	376	483	165	1 227
	2014	186	376	483	165	1 227
	2013	0	550	644	0	33 1 227

Sumber : BPK Pertanian Kecamatan Bonatua Lunasi

Tabel : 5.3 Luas Panen, Produksi dan Produktifitas Padi Sawah Menurut Desa/Kelurahan Tahun 2015

Desa/Kelurahan		Luas panen (Ha)	Produksi (Ton)	Rata-rata Produksi (Ton/Ha)	
(1)		(2)	(3)	(4)	
01.	Sibadihon	112	672,0	6,0	
02.	Naga Timbul	164	984,0	6,0	
03.	Harungguan	100	580,0	5,8	
04.	Lumban Lobu	85	484,5	5,7	
05.	Sinar Sabungan	65	422,5	6,5	
06.	Sihiong	105	630,0	6,0	
07.	Silamosik II	110	616,0	5,6	
08.	Nagatimbul Timur	70	385,0	5,5	
09.	Lumban Sangkalan	90	513,0	5,7	
10.	Pardolok Lumban Lobu	120	696,0	5,8	
11.	Partoruan Lumban Lobu	105	661,5	6,3	
12.	Silombu	101	646,4	6,4	
Jumlah		1 227	7 290,9	5,9	
		2014	1 227	7 290,9	5,9
		2013	1 227	7 290,9	5,9

Sumber : BPK Pertanian Kecamatan Bonatua Lunasi

Tabel : 5.4 Luas Panen, Produksi dan Produktifitas Jagung Menurut Desa/Kelurahan Tahun 2015

Desa/Kelurahan	Luas panen (Ha)	Produksi (Ton)	Rata-rata Produksi (Ton/Ha)
(1)	(2)	(3)	(4)
01. Sibadihon	1,5	10,40	6,9
02. Naga Timbul	2,6	12,75	4,9
03. Harungguan	3	12,50	4,2
04. Lumban Lobu	3	18,55	6,2
05. Sinar Sabungan	4,6	47,60	10,3
06. Sihiong	6,5	39,90	6,1
07. Silamosik II	3,5	36,40	10,4
08. Nagatimbul Timur	3	19,25	6,4
09. Lumban Sangkalan	2	10,60	5,3
10. Pardolok Lumban Lobu	4	21,60	5,4
11. Partoruan Lumban Lobu	4,2	23,85	5,7
12. Silombu	3,5	16,50	4,7
Jumlah	41,4	269,90	6,5

Sumber : BPK Pertanian Kecamatan Bonatua Lunasi

Tabel : 5.5 Luas Panen, Produksi dan Produktifitas Ubi Kayu Menurut Desa/Kelurahan Tahun 2015

Desa/Kelurahan	Luas panen (Ha)	Produksi (Ton)	Rata-rata Produksi (Ton/Ha)
(1)	(2)	(3)	(4)
01. Sibadihon	5,3	12,50	2,4
02. Naga Timbul	5,1	-	0
03. Harungguan	5	12,50	2,5
04. Lumban Lobu	5,3	-	0
05. Sinar Sabungan	5,6	100,00	17,9
06. Sihiong	5,8	135,00	23,3
07. Silamosik II	6,2	67,50	10,9
08. Nagatimbul Timur	5,1	12,50	2,5
09. Lumban Sangkalan	5,3	11,25	2,1
10. Pardolok Lumban Lobu	5,6	75,00	13,4
11. Partoruan Lumban Lobu	5,8	75,00	12,9
12. Silombu	5,1	67,50	13,2
Jumlah	65,2	568,75	8,7

Sumber : BPK Pertanian Kecamatan Bonatua Lunasi

Tabel : 5.6 Luas Tanaman Keras menurut Jenis Tanaman dan Desa/Kelurahan Tahun 2015 (Ha)

Desa/Kelurahan	Jenis Tanaman						
	Kelapa	Karet	Kopi	Coklat	Kemiri	Temba kau	
(1)	(2)	(3)	(4)	(5)	(6)	(7)	
01. Sibadihon	-	-	2,6	1,0	-	-	
02. Naga Timbul	-	-	2,5	1,5	-	-	
03. Harungguan	-	-	3,0	1,0	-	-	
04. Lumban Lobu	-	-	2,0	1,0	-	-	
05. Sinar Sabungan	-	-	3,5	1,5	-	-	
06. Sihiong	-	-	6,0	3,0	-	-	
07. Silamosik II	-	-	1,0	1,0	-	-	
08. Nagatimbul Timur	-	-	3,0	1,5	-	-	
09. Lumban Sangkalan	-	-	1,0	1,0	-	-	
10. Pardolok Lumban Lobu	-	-	4,0	2,0	-	-	
11. Partoruan Lumban Lobu	-	-	1,0	1,0	-	-	
12. Silombu	-	-	1,0	1,0	-	-	
Jumlah	2015	0	0	30,6	16,5	0	0
	2014	0	0	30,6	16,5	0	0
	2013	0	0	44,0	41,5	0	0

Sumber : BPK Pertanian Kecamatan Bonatua Lunasi

Tabel : 5.7
 Populasi Ternak Besar Menurut Jenis
 Dan Desa/Kelurahan
 Tahun 2015
 (Ekor)

Desa/Kelurahan		Sapi	Kerbau	Kuda
(1)		(2)	(3)	(4)
01.	Sibadihon	9	28	-
02.	Naga Timbul	16	12	-
03.	Harungguan	10	10	-
4.	Lumban Lobu	4	16	-
05.	Sinar Sabungan	12	22	-
06.	Sihiong	10	31	-
07.	Silamosik II	16	18	-
08.	Nagatimbul Timur	16	10	-
09.	Lumban Sangkalan	2	12	-
10.	Pardolok Lumban Lobu	10	36	-
11.	Partoruan Lumban Lobu	6	14	-
12.	Silombu	8	12	-
Jumlah	2015	119	221	0
	2014	119	206	0
	2013	136	255	0

Sumber : BPK Pertanian Kecamatan Bonatua Lunasi

Tabel : 5.8
 Populasi Ternak Kecil Menurut Jenis
 Dan Desa/Kelurahan
 Tahun 2015
 (Ekor)

Desa/Kelurahan	Kambing	Domba	Babi	
(1)	(2)	(3)	(4)	
01. Sibadihon	16	-	36	
02. Naga Timbul	-	-	60	
03. Harungguan	-	-	51	
4. Lumban Lobu	-	-	150	
05. Sinar Sabungan	6	-	101	
06. Sihiong	-	-	110	
07. Silamosik II	4	-	105	
08. Nagatimbul Timur	4	-	70	
09. Lumban Sangkalan	-	-	40	
10. Pardolok Lumban Lobu	-	-	50	
11. Partoruan Lumban Lobu	-	-	40	
12. Silombu	2	-	50	
Jumlah	2015	32	0	863
	2014	25	0	896
	2013	135	0	1 165

Sumber : BPK Pertanian Kecamatan Bonatua Lunasi

Tabel : 5.9 Populasi Ternak Unggas dirinci menurut Jenis dan Desa/Kelurahan Tahun 2015 (Ekor)

Desa/Kelurahan	Ayam	Itik	Unggas Lainnya	
(1)	(2)	(3)	(4)	
01. Sibadihon	400	1500	10	
02. Naga Timbul	500	450	15	
03. Harungguan	450	800	5	
04. Lumban Lobu	750	300	3	
05. Sinar Sabungan	800	700	10	
06. Sihiong	500	600	8	
07. Silamosik II	600	350	10	
08. Nagatimbul Timur	450	400	8	
09. Lumban Sangkalan	300	500	10	
10. Pardolok Lumban Lobu	500	200	12	
11. Partoruan Lumban Lobu	450	100	8	
12. Silombu	350	100	10	
Jumlah	2015	6050	6000	109
	2014	6 295	6 233	134
	2013	7 500	3 030	140

Sumber : BPK Pertanian Kecamatan Bonatua Lunasi

Tabel : 5.10

Jumlah Kelompok Tani
Menurut Desa/Kelurahan
Tahun 2015

Desa/Kelurahan	Kelompok Tani (POKTAN)
(1)	(2)
01. Sibadihon	3
02. Naga Timbul	3
03. Harunguan	2
04. Lumban Lobu	3
05. Sinar Sabungan	3
06. Sihiong	4
07. Silamosik II	4
08. Nagatimbul Timur	4
09. Lumban Sangkalan	2
10. Pardolok Lumban Lobu	2
11. Partoruan Lumban Lobu	3
12. Silombu	2
Jumlah	35

Sumber : BPK Pertanian Kecamatan Bonatua Lunasi

Tabel : 5.11 Produksi Ikan Menurut Jenis Budidaya Ikan
dan Desa/Kelurahan
Tahun 2015
(Ton)

Desa/Kelurahan	Kolam	Sawah	Jaring Apung	Pembe nihan
(1)	(2)	(3)	(4)	(5)
01. Sibadihon	-	0,50	-	-
02. Naga Timbul	0,25	0,50	-	-
03. Harunguan	-	0,25	-	-
04. Lumban Lobu	-	0,25	-	-
05. Sinar Sabungan	0,50	0,50	-	-
06. Sihiong	-	0,50	-	-
07. Silamosik II	-	0,25	-	-
08. Nagatimbul Timur	-	-	-	-
09. Lumban Sangkalan	0,25	0,25	-	-
10. Pardolok Lumban Lobu	-	-	-	-
11. Partoruan Lumban Lobu	0,25	0,25	-	-
12. Silombu	0,25	0,25	-	-
Jumlah	1,50	3,50	0	0

Sumber : BPK Pertanian Kecamatan Bonatua Lunasi

<http://tobasamosirkab.bps.go.id>

6

Industri



Perindustrian yang ada di Kecamatan Bonatua Lunasi pada umumnya masih sangat minim berjumlah 17 unit saja, dimana seluruhnya merupakan industri mikro. Secara umum, industri yang ada di kecamatan ini bergerak pada bidang penggilingan padi.

Seluruh desa di Kecamatan Bonatua Lunasi sudah menggunakan fasilitas listrik PLN dimana jumlah rumah tangga pelanggan listrik sebanyak 1.443 pelanggan.

<http://tobasamosirkab.bps.go.id>

Tabel : 6.1 Jumlah Industri Menurut Klasifikasi dan Desa/Kelurahan Tahun 2015

Desa/Kelurahan	Industri (Unit)				Jumlah	
	Besar	Sedang	Kecil	Mikro		
(1)	(2)	(3)	(4)	(5)	(6)	
01. Sibadihon	0	0	0	0	0	
02. Naga Timbul	0	0	0	0	0	
03. Harungguan	0	0	0	0	0	
04. Lumban Lobu	0	0	0	2	2	
05. Sinar Sabungan	0	0	0	0	0	
06. Sihiong	0	0	0	0	0	
07. Silamosik II	0	0	0	15	15	
08. Nagatimbul Timur	0	0	0	0	0	
09. Lumban Sangkalan	0	0	0	0	0	
10. Pardolok Lumban Lobu	0	0	0	0	0	
11. Partoruan Lumban Lobu	0	0	0	0	0	
12. Silombu	0	0	0	0	0	
Jumlah	2015	0	0	0	17	17
	2014	0	0	0	17	17
	2013	0	0	0	17	17

Sumber : Kepala Desa/Lurah se-Kecamatan Bonatua Lunasi

Tabel : 6.2

Jumlah Industri Menurut Jenisnya
Dan Desa/Kelurahan
Tahun 2015

Desa/Kelurahan	Jenis Industri				Jumlah	
	Makan /Minu m	Kain/ Tenu n	Indus tri dari Tenu n	Lainn ya		
(1)	(2)	(3)	(4)	(5)	(6)	
01. Sibadihon	0	0	0	0	0	
02. Naga Timbul	0	0	0	0	0	
03. Harungguan	0	0	0	0	0	
04. Lumban Lobu	0	0	1	1	2	
05. Sinar Sabungan	0	0	0	0	0	
06. Sihiong	0	0	0	0	0	
07. Silamosik II	0	0	0	15	15	
08. Nagatimbul Timur	0	0	0	0	0	
09. Lumban Sangkalan	0	0	0	0	0	
10. Pardolok Lumban Lobu	0	0	0	0	0	
11. Partoruan Lumban Lobu	0	0	0	0	0	
12. Silombu	0	0	0	0	0	
Jumlah	2015	0	0	1	16	17
	2014	0	0	1	16	17
	2013	0	0	1	16	17

Sumber : Kepala Desa/Lurah se-Kecamatan Bonatua Lunasi

Tabel : 6.3 Jumlah Rumah Pelanggan Listrik PLN/Non PLN Menurut Desa/Kelurahan Tahun 2015

Desa/Kelurahan		PLN	Non PLN
(1)		(2)	(3)
01.	Sibadihon	176	0
02.	Naga Timbul	115	0
03.	Harungguan	75	0
04.	Lumban Lobu	158	0
05.	Sinar Sabungan	110	0
06.	Sihiong	180	0
07.	Silamosik II	108	0
08.	Nagatimbul Timur	130	0
09.	Lumban Sangkalan	84	0
10.	Pardolok Lumban Lobu	127	0
11.	Partoruan Lumban Lobu	106	0
12.	Silombu	74	0
Jumlah			
		2015	1 443
		2014	1 443
		2013	1 354

Sumber : Kepala Desa/Lurah se-Kecamatan Bonatua Lunasi

7

Perdagangan

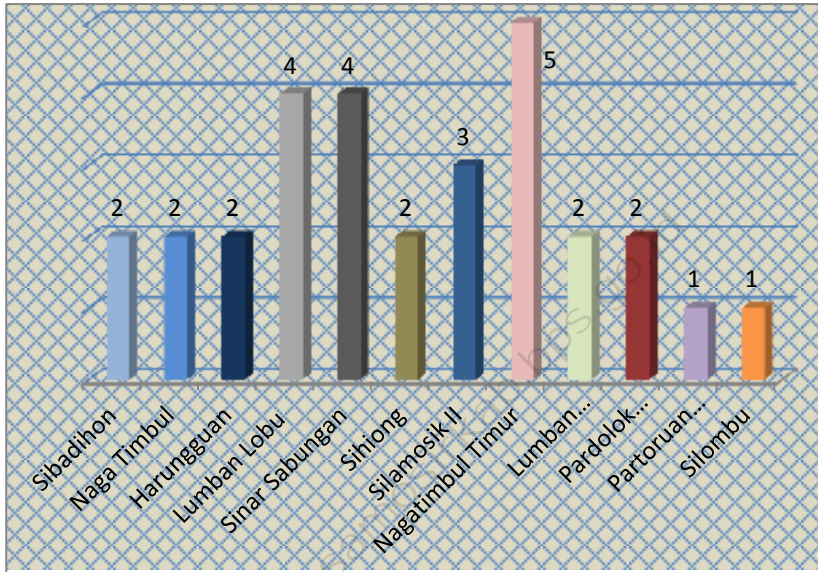


Jumlah pasar di Kecamatan Bonatua Lunasi pada tahun 2015 sebanyak 4 unit yang terdiri dari 1 unit pasar semi permanen dan 3 unit pasar tanpa bangunan. Keseluruhan pasar tersebut buka/beroperasi 1 kali/hari pada hari tertentu setiap minggunya.

Beralihnya kebutuhan masyarakat tentang penggunaan bahan bakar dari minyak tanah ke LPG tampak jelas di kecamatan ini. Hal ini terlihat dari tidak adanya pangkalan atau agen-agen penjual minyak tanah di kecamatan ini, sedangkan untuk agen penjual bahan bakar LPG sejumlah 5 pangkalan yang tersebar di beberapa desa di kecamatan ini.

Sedangkan jumlah warung/kedai makanan minuman di Kecamatan Bonatua Lunasi yang berjumlah 30 warung, ini sangat menggambarkan bahwa hal ini merupakan salah satu jenis mata pencaharian rumah tangga di kecamatan ini.

Grafik 7.1 Jumlah Warung menurut Desa/Kelurahan di Kecamatan Bonatua Lunasi Tahun 2015



<http://toba...>

Tabel : 7.1 Jumlah Sarana Perdagangan Menurut Jenis Penggunaan Dan Desa/Kelurahan Tahun 2015

	Desa/Kelurahan	Jenis Sarana Perdagangan			Jumlah
		Pasar	Toko/ Warung Kelontong	Warung/ Kedai Makanan Minuman	
	(1)	(2)	(3)	(4)	(5)
01.	Sibadihon	0	0	2	2
02.	Naga Timbul	1	2	2	5
03.	Harungguan	0	0	2	2
04.	Lumban Lobu	1	5	4	10
05.	Sinar Sabungan	0	0	4	4
06.	Sihiong	1	2	2	5
07.	Silamosik II	1	6	3	10
08.	Nagatimbul Timur	0	0	5	5
09.	Lumban Sangkalan	0	0	2	2
10.	Pardolok Lumban Lobu	0	0	2	2
11.	Partoruan Lumban Lobu	0	0	1	1
12.	Silombu	0	0	1	1
	Jumlah	4	15	30	49

Sumber : Kepala Desa/Lurah se-Kecamatan Bonatua Lunasi

Tabel : 7.2 Jumlah Pangkalan/Agen Minyak Tanah dan LPG Menurut Desa/Kelurahan Tahun 2015

Desa/Kelurahan	Pangkalan/Agen	
	Minyak Tanah	LPG
(1)	(2)	(3)
01. Sibadihon	0	1
02. Naga Timbul	0	1
03. Harungguan	0	0
04. Lumban Lobu	0	1
05. Sinar Sabungan	0	0
06. Sihiong	0	1
07. Silamosik II	0	1
08. Nagatimbul Timur	0	0
09. Lumban Sangkalan	0	0
10. Pardolok Lumban Lobu	0	0
11. Partoruan Lumban Lobu	0	0
12. Silombu	0	0
Jumlah	0	5

Sumber : Kepala Desa/Lurah se-Kecamatan Bonatua Lunasi

Tabel : 7.3 Klasifikasi Pasar Menurut Desa/Kelurahan
Tahun 2015

Desa/Kelurahan	Klasifikasi Pasar		
	Permane n	Semi Permanen	Tanpa Bangunan
(1)	(2)	(3)	(4)
01. Sibadihon	0	0	0
02. Naga Timbul	0	0	1
03. Harunguan	0	0	0
04. Lumban Lobu	0	1	0
05. Sinar Sabungan	0	0	0
06. Sihiong	0	0	1
07. Silamosik II	0	0	1
08. Nagatimbul Timur	0	0	0
09. Lumban Sangkalan	0	0	0
10. Pardolok Lumban Lobu	0	0	0
11. Partoruan Lumban Lobu	0	0	0
12. Silombu	0	0	0
Jumlah	0	1	3

Sumber : Kepala Desa/Lurah se-Kecamatan Bonatua Lunasi

8

Komunikasi & Pariwisata



<http://tobasamosi.kab.go.id>

Keberadaan BTS di Kecamatan Bonatua Lunasi pada tahun 2015 terdapat di desa yaitu di desa Sibadihon dan desa Silamosik II dan di 10 desa lainnya tidak terdapat BTS. Yang berarti bahwa sedikitnya jumlah BTS di kecamatan Bonatua Lunasi.

Dalam Bonatua Lunasi terdapat warung internet sebanyak 4 buah warung internet. Dimana jumlah warung internet di dalam kecamatan ini terbilang cukup sedikit.

<http://tobasamosirkab.bps.go.id>

Tabel : 8.1
Keberadaan BTS
Menurut Desa/Kelurahan
Tahun 2015

Desa/Kelurahan (1)	Keberadaan BTS	
	Ada (2)	Tidak (3)
01. Sibadihon	√	
02. Naga Timbul		√
03. Harungguan		√
04. Lumban Lobu		√
05. Sinar Sabungan		√
06. Sihiong		√
07. Silamosik II	√	
08. Nagatimbul Timur		√
09. Lumban Sangkalan		√
10. Pardolok Lumban Lobu		√
11. Partoruan Lumban Lobu		√
12. Silombu		√
Jumlah	2	10

Sumber : Kepala Desa/Lurah se-Kecamatan Bonatua Lunasi

Tabel : 8.2

**Jumlah Warung Internet (Warnet)
Menurut Desa/Kelurahan
Tahun 2015**

Desa/Kelurahan	Warung Internet (Warnet)
(1)	(2)
01. Sibadihon	0
02. Naga Timbul	1
03. Harungguan	0
04. Lumban Lobu	1
05. Sinar Sabungan	0
06. Sihiong	1
07. Silamosik II	1
08. Nagatimbul Timur	0
09. Lumban Sangkalan	0
10. Pardolok Lumban Lobu	0
11. Partoruan Lumban Lobu	0
12. Silombu	0
Jumlah	4

Sumber : Kepala Desa/Lurah se-Kecamatan Bonatua Lunasi

9

Keuangan



9.1 Pendapatan Asli Daerah (PAD)

Pendapatan Asli Daerah adalah penerimaan yang diperoleh dari sektor pajak daerah, retribusi daerah, hasil perusahaan milik daerah, hasil pengelolaan kekayaan daerah yang dipisahkan dan lain-lain pendapatan asli daerah yang sah. Pendapatan Asli Daerah (PAD) merupakan salah satu komponen sumber pendapatan daerah sebagaimana yang telah diatur dalam pasal 79 UU No. 22 Tahun 1999 tentang pemerintah daerah.

Realisasi Pendapatan Asli Daerah (PAD) Kecamatan Bonatua Lunasi pada tahun 2015 sebesar 1.606.200 rupiah dengan target 1.606.200 rupiah yang berarti target yang ditentukan dicapai 100 persen.

9.2 Pajak Bumi dan Bangunan (PBB)

Pajak bumi dan bangunan (PBB) adalah pajak yang dipungut biaya atas tanah dan bangunan karena adanya keuntungan atau kedudukan sosial ekonomi yang lebih baik bagi orang atau badan yang mempunyai suatu hak atasnya atau memperoleh manfaat dari padanya. Di Kabupaten Toba Samosir, penerimaan pendapatan daerah masih sangat menggantungkan kepada penerimaan dari pajak disamping adanya Dana Alokasi Umum (DAU). Penerimaan dari pajak pun hanya bersumber dari Pajak Bumi dan Bangunan (PBB).

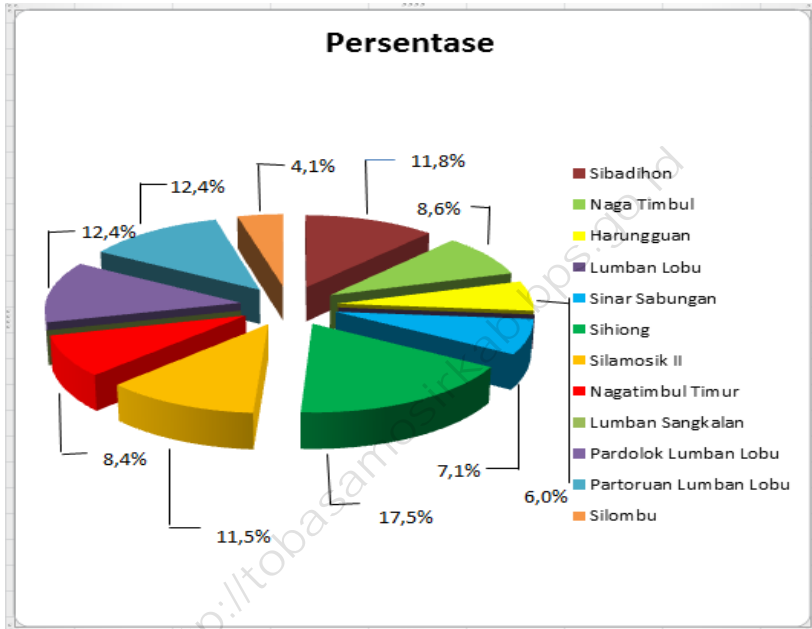
Realisasi penerimaan PBB di Kecamatan Bonatua Lunasi dalam kurun waktu tahun 2015 tercatat sebesar 28.949488 rupiah dengan pokok penetapan sebesar 23.936.438 rupiah yang berarti pokok penetapan yang ditentukan tercapai sebesar 82,88.

9.3 Alokasi Dana Desa (ADD)

Banyaknya permasalahan pemerataan pembangunan di pedesaan merupakan suatu masalah yang harus dihadapi oleh Pemerintah Kabupaten. Pemerataan pembangunan di pedesaan harus diselaraskan dengan berbagai aspek yang dimiliki oleh masing-masing desa tersebut. Aspek-aspek tersebut meliputi Sumber Daya Alam. Sumber penghasilan sampai dengan kebutuhan perangkat desa. Untuk mengatasi hal tersebut, maka Pemerintah Kabupaten memberikan Alokasi Dana Desa pada tiap-tiap desa sesuai dengan aspek yang dimilikinya.

Alokasi Dana Desa (ADD) di Kecamatan Bonatua Lunasi sebanyak 521.112.950 rupiah. Keseluruhan Alokasi Dana Desa (ADD) tersebut digunakan untuk pembangunan masing-masing desa di Kecamatan Bonatua Lunasi sebagaimana diatur dalam Peraturan Bupati Toba Samosir tentang Pedoman Pengelolaan Alokasi Dana Desa yang Bersumber dari APBD Kabupaten Toba Samosir Tahun 2015.

Grafik 9.1 Persentase Realisasi Penerimaan PBB di Kecamatan Bonatua Lunasi Tahun 2015



Grafik 9.2 Realisasi Pendapatan Asli Daerah di Kecamatan Bonatua Lunasi Tahun 2015



Tabel : 9.1 Target dan Realisasi Pendapatan Asli daerah (PAD) menurut Jenis Penerimaan Tahun 2015

Jenis Penerimaan		Target (Rp)	Realisasi (Rp)	Perse ntase (%)
(1)	(2)	(3)	(4)	
01.	Retribusi Ijin Tempat Penjualan Minuman Beralkohol	600 000	600 000	100
02.	Retribusi Tempat Parkir Khusus	300 000	300 000	100
03.	Retribusi RPH	706 200	706 200	100
Jumlah		1 606 200	1 606 200	100

Sumber : Kantor Camat Bonatua Lunasi

Tabel : 9.2 Besarnya Pokok Penetapan dan Realisasi Pajak Bumi dan Bangunan (PBB) menurut Desa Tahun 2015

Desa	Pokok Penetapan (Rp.)	Realisasi (Rp.)	Presentase Realisa
(1)	(2)	(3)	(4)
01. Sibadihon	2 204 391	2 204 391	100,00
02. Naga Timbul	1 541 512	1 600 691	103,84
03. Harungguan	1 057 088	1 120 513	111,40
04. Lumban Lobu	1 694 468	0	0,00
05. Sinar Sabungan	1 375 509	1 336 135	97,14
06. Sihiong	3 093 494	3 279 104	106,00
07. Silamosik II	2 064 275	2 189 869	106,08
08. Nagatimbul Timur	2 574 915	1 572 342	61,06
09. Lumban Sangkalan	1 296 495	0	0,00
10. Pardolok Lumban Lobu	2 165 195	2 295 107	106,00
11. Partoruan Lumban Lobu	2 191 264	2 322 740	106,00
12. Silombu	918 089	766 768	83,52
Jumlah	22 176 695	18 687 660	82,88

Sumber : Kantor Camat Bonatua Lunasi

Tabel : 9.3 Besarnya Penerimaan Alokasi Dana Desa (ADD) menurut Desa Tahun 2015

Desa		Penerimaan (Rp)
(1)		(2)
01.	Sibadihon	43.505.729
02.	Naga Timbul	43 428 120
03.	Harungguan	43 365 828
04.	Lumban Lobu	43 410 492
05.	Sinar Sabungan	43 423 343
06.	Sihiong	43 510 885
07.	Silamosik II	43 415 098
08.	Nagatimbul Timur	43 426 472
09.	Lumban Sangkalan	43 385 102
10.	Pardolok Lumban Lobu	43 421 857
11.	Partoruan Lumban Lobu	43 471 253
12.	Silombu	43 402 770
Jumlah		521 112 950

Sumber : Kantor Camat Bonatua Lunasi

Lampiran



dittoobasamosirkab.bpt.go.id

Lampiran : 1

Daftar Nama-Nama Kepala Desa/Lurah
Tahun 2015

Desa/Kelurahan		Nama Kepala Desa
(1)		(2)
01.	Sibadihon	Arifin Sitorus
02.	Naga Timbul	Israel Sitorus
03.	Harungguan	Laurensus Sirait
04.	Lumban Lobu	Janner Sitorus
05.	Sinar Sabungan	Bernad Tambun
06.	Sihiong	Lukman Manurung
07.	Silamosik II	Jonson Sitorus, ST
08.	Nagatimbul Timur	Donglas Naiborhu
09.	Lumban Sangkalan	Antoni Sitorus
10.	Pardolok Lumban Lobu	Desmon Butarbutar
11.	Partoruan Lumban Lobu	Janso M Butarbutar
12.	Silombu	Jasben Tambun

Sumber : Kantor Camat Bonatua Lunasi

**Lampiran : 2 Daftar Nama-Nama Camat Yang Pernah Menjabat di
Kecamatan Lumban Julu
Tahun 1998 - 2016**

Nama Camat	Masa Bakti
<i>(1)</i>	<i>(2)</i>
1. Rolly Silalahi, S.Pd	2008 – 2012
2. Tiarma Sinurat, S.Sos	2012 - 2013
3. Hulman Sitorus, SE	2013 - sekarang

Sumber : Kantor Camat Bonatua Lunasi

Lampiran : 3

**Daftar Nama-Nama Sekretaris Desa/Lurah
Menurut Golongan Pangkat dan Desa/Kelurahan
Tahun 2016**

	Desa/Kelurahan	Nama Sekretaris Desa/Lurah	Golongan Pangkat
	(1)	(2)	(3)
01	Sibadihon	Rotua Butarbutar	II/b
02	Naga Timbul	Mangandar Butarbutar	II/a
03	Harungguan	Jimi Hita Sirait	II/b
04	Lumban Lobu	Lungguk Sitorus	II/b
05	Sinar Sabungan	Bostang Tambun	II/b
06	Sihiong	Juniati Pakpahan	II/b
07	Silamosik II	Osman Sitorus	II/b
08	Nagatimbul Timur	*	
09	Lumban Sangkalan	*	
10	Pardelok Lumban Lobu	*	
11	Partoruan Lumban Lobu	*	
12	Silombu	*	

(*) : Di rangkap oleh desa induk
Sumber : Kantor Camat Bonatua Lunasi



*Menyediakan Informasi untuk
Pengembangan Usaha
dan Daya Saing Bangsa*

DATA

MENCERDASKAN BANGSA



BADAN PUSAT STATISTIK KABUPATEN TOBA SAMOSIR

Jl. Somba Debata No. 5 Onan Raja, Balige (22315)

Telp. 0632 - 21480 Fax. 0632 - 322194 Email: bps1206@bps.go.id

<http://tobasamosirkab.bps.go.id>

ISSN 2463-0070



9 772461 007003