



Katalog BPS: 1102001.1206052

KECAMATAN  
**NASSAU**  
DALAM ANGKA  
2014



**BADAN PUSAT STATISTIK  
KABUPATEN TOBA SAMOSIR**



KECAMATAN  
**NASSAU**  
DALAM ANGKA  
2014



**BADAN PUSAT STATISTIK  
KABUPATEN TOBA SAMOSIR**



# KECAMATAN NASSAU DALAM ANGKA 2014

**No. Publikasi** : 12060.1410  
**Katalog BPS** : 1102001.1206052  
**Ukuran Buku** : 21 cm x 15 cm  
**Jumlah Halaman** : x + 52

## **Pengumpul Data :**

Koordinator Statistik Kecamatan Nassau  
Badan Pusat Statistik Kabupaten Toba Samosir

## **Penyunting/Editor:**

Seksi Integrasi Pengolahan dan Diseminasi Statistik (IPDS),  
Badan Pusat Statistik Kabupaten Toba Samosir

## **Gambar Kulit:**

Seksi Integrasi Pengolahan dan Diseminasi Statistik (IPDS),  
Badan Pusat Statistik Kabupaten Toba Samosir

## **Diterbitkan Oleh :**

Badan Pusat Statistik Kabupaten Toba Samosir

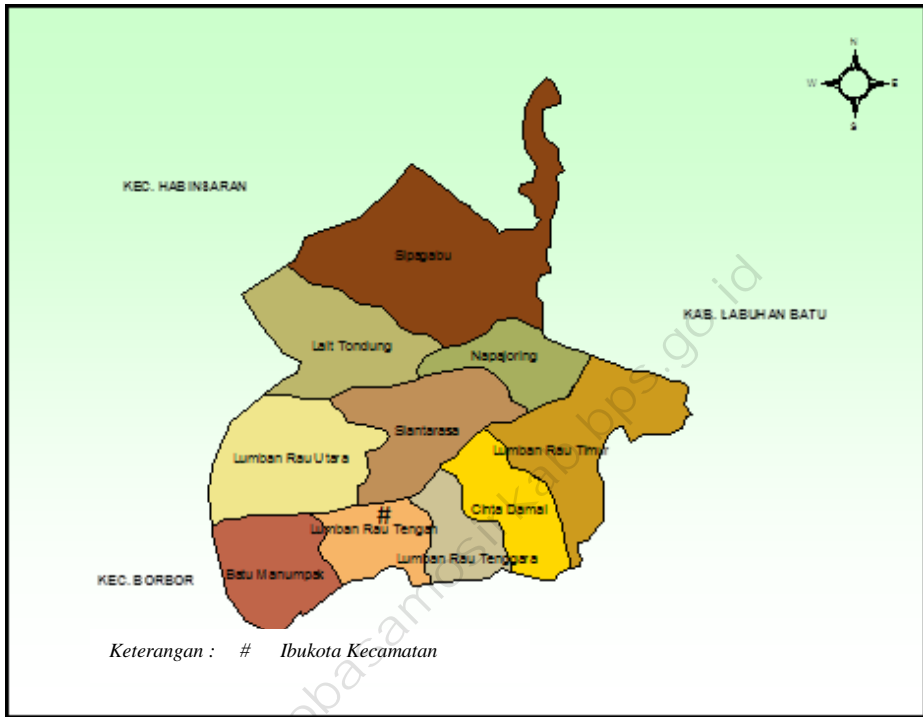
## **Sumber Dana :**

DIPA BPS Kabupaten Toba Samosir TA. 2014

*Boleh dikutip dengan menyebutkan sumbernya*



## PETA KECAMATAN NASSAU



## KATA SAMBUTAN

Puji syukur kita panjatkan kepada Tuhan Yang Maha Esa, atas berkat-Nya penerbitan buku **“KECAMATAN NASSAU DALAM ANGKA 2014”** dapat terlaksana dengan baik. Guna menyusun program yang terarah agar pembangunan dapat berhasil dan berdaya guna secara maksimal, maka ketersediaan data dan fakta yang akurat baik berupa angka, grafik maupun informasi sangat diperlukan. Oleh karena itu upaya Koordinator Statistik Kecamatan Nassau untuk mengumpulkan data dalam menerbitkan buku **“KECAMATAN NASSAU DALAM ANGKA 2014”** saya sambut dengan baik.

Kepada semua khalayak yang membutuhkan data Kecamatan Nassau kami anjurkan untuk menggunakan buku ini sebagai sumber data resmi bagi kepentingan masing-masing, juga diharapkan agar tiap-tiap instansi dan masyarakat dapat mendukung penerbitan buku tahunan ini dengan memberikan data/informasi terbaru kepada Koordinator Statistik Kecamatan Nassau dalam meningkatkan akurasi data ini.

Akhirnya saya ucapkan terima kasih, atas penerbitan buku ini dengan harapan agar terus berkelanjutan dan semakin disempurnakan.

Nassau, Juli 2014  
Camat Nassau,

**Liber Sipahutar**  
NIP.19630910 198903 1 003



## KATA PENGANTAR

Dengan memanjatkan puji syukur kehadiran Tuhan Yang Maha Kuasa, Koordinator Statistik Kecamatan Nassau dapat menyelesaikan buku "**KECAMATAN NASSAU DALAM ANGKA 2014**". Publikasi ini merupakan lanjutan dari publikasi tahun-tahun sebelumnya yang secara rutin dalam upaya menyediakan data statistik yang lengkap, akurat dan tepat waktu.

Berhasilnya usaha ini tidak lain adalah berkat kerjasama yang baik dan bantuan yang telah diberikan oleh Pemerintah Kabupaten serta instansi-instansi maupun Kelurahan/Desa yang ada di Kecamatan tersebut.

Semoga data ini dapat dipergunakan sebaik-baiknya, dan kami menyadari bahwa buku ini belum sempurna. Untuk itu kami mengharapkan saran dan kritik yang sehat demi perbaikan buku ini pada penerbitan tahun-tahun mendatang, terima kasih.

Nassau, Juli 2014  
Pl. Koordinator Statistik Kecamatan  
Nassau

**Andre Evendy Pardosi**  
NIP. 19850620 200701 1 001

---

## DAFTAR ISI

	Halaman
Peta Kecamatan .....	iii
Kata Sambutan .....	iv
Kata Pengantar .....	v
Daftar Isi .....	vi
Daftar Tabel .....	vii
Daftar Grafik .....	ix
Bab I. Geografi .....	2
Bab II. Pemerintahan .....	7
Bab III. Kependudukan.....	16
Bab IV. Pendidikan .....	24
Bab V. Kesehatan & KB .....	31
Bab VI. Pertanian & Peternakan.....	36
Bab VII. Industri, Jasa & Perdagangan.....	40

---

## DAFTAR TABEL

Tabel	Halaman
1.1 Lokasi dan Ketinggian di atas Permukaan Laut Menurut Desa/Kelurahan Tahun 2013.....	4
1.2 Luas Wilayah Menurut Desa/Kelurahan Tahun 2013 .....	5
1.3 Luas Wilayah Menurut Jenis Penggunaan Tanah dan Desa/Kelurahan Tahun 2013.....	6
2.1 Jarak dari Ibukota Kecamatan ke Kantor Kepala Desa/Lurah.....	9
2.2 Klasifikasi Desa/Kelurahan Tahun 2013.....	10
2.3 Jumlah Dusun dan Nama Dusun Menurut Desa/Kelurahan Tahun 2013.....	11
2.4 Nama-nama Camat yang Pernah Menjabat di Kecamatan Nassau Tahun 2006 – sekarang.....	12
2.5 Daftar Nama-Nama Kepala Desa/Lurah Tahun 2013.....	13
2.6 Jumlah Pegawai Negeri Sipil (PNS) Pada Kantor Camat Menurut Tingkat Pendidikan dan Jenis Kelamin Tahun 2013.....	14
2.7 Jumlah Pegawai Negeri Sipil (PNS) Pada Kantor Camat Menurut Golongan Pangkat dan Jenis Kelamin Tahun 2013.....	15
3.1 Jumlah Penduduk dan Kepadatan Penduduk Menurut Desa/Kelurahan Tahun 2013.....	20
3.2 Jumlah Penduduk Menurut Jenis Kelamin dan Desa/Kelurahan Tahun 2013.....	21
3.3 Jumlah Penduduk, Rumah Tangga dan Rata-rata Anggota Rumah Tangga (ART) Menurut Desa/Kelurahan Tahun 2013...	22
3.4 Jumlah Penduduk Menurut Kelompok Umur, Jenis Kelamin dan Desa/Kelurahan Tahun 2013.....	23

---

## DAFTAR TABEL

Tabel	Halaman
4.1 Jumlah SD, SLTP dan SLTA Menurut Lembaga Sekolah dan Desa/Kelurahan Tahun 2013.....	26
4.2 Jumlah Murid SD, SLTP dan SLTA Menurut Lembaga Sekolah dan Desa/Kelurahan Tahun 2013.....	27
4.3 Banyaknya Murid SD Menurut Kelas dan Desa/Kelurahan Tahun 2013.....	28
4.4 Banyaknya Murid SLTP Menurut Kelas dan Desa/Kelas Tahun 2013.....	29
4.5 Jumlah Guru SD, SLTP dan SLTA Menurut Lembaga Sekolah dan Desa/Kelurahan Tahun 2013.....	30
5.1 Jumlah Sarana Kesehatan Menurut Jenisnya dan Desa/Kelurahan Tahun 2013.....	33
5.2 Jumlah Tenaga Medis Menurut Jenisnya dan Desa/Kelurahan Tahun 2013.....	34
5.3 Jumlah Pasangan Usia Subur (PUS) Menurut Status Penggunaan Alat Kontrasepsi dan Desa/Kelurahan Tahun 2013.....	35
6.1 Sumber Penghasilan Utama dan Komoditi/Produk Unggulan Menurut Desa/Kelurahan Tahun 2013.....	37
6.2 Jenis Penggunaan Lahan Sawah Menurut Desa/Kelurahan Tahun 2013.....	38
6.3 Jumlah Ternak Dirinci Menurut Jenis dan Desa/Kelurahan Tahun 2013.....	39
7.1 Banyaknya Industri Kecil/Kerajinan Rakyat Menurut Jenis dan Desa/Kelurahan Tahun 2013.....	41
7.2 Jumlah Bengkel Menurut Jenis Bengkel dan Desa/Kelurahan Tahun 2013.....	42

---

## DAFTAR TABEL

Tabel	Halaman
7.3 Jumlah Rumah Tangga Pelanggan Listrik Menurut Sumber Listrik dan Desa/Kelurahan Tahun 2013.....	43
7.4 Jumlah Sarana Ibadah Menurut Jenisnya dan Desa/Kelurahan Tahun 2013.....	44
7.5 Jumlah Sarana Perdagangan Menurut Jenis dan Desa/Kelurahan Tahun 2013.....	45

<http://tobasamosirkab.bps.go.id>

---

## DAFTAR GRAFIK

Grafik	Halaman
1.1 Topografi Ketinggian Diatas Permukaan Laut Menurut Desa/Kelurahan Tahun 2012.....	2
1.2 Persentase Luas Wilayah Menurut Jenis Penggunaan Tanah di Kecamatan Nassau Tahun 2012.....	3
2.1 Persentase Jumlah PNS Pada Kantor Camat Nassau Menurut Tingkat Pendidikan Tahun 2012.....	8
3.1 Persentase Perbandingan Jumlah Penduduk Laki-laki dan Perempuan Kecamatan Nassau Tahun 2012.....	17
3.2 Persentase Kepadatan Penduduk Menurut Desa/Kelurahan Tahun 2012 (jiwa).....	18
3.3 Piramida Penduduk Kecamatan Nassau Menurut Komposisi Umur Tahun 2012.....	19
4.1 Rasio Perbandingan Sekolah, Guru dan Murid Tahun 2012.....	25
5.1 Jumlah Sarana Kesehatan Menurut Jenisnya dan Desa/ Kelurahan Tahun 2012.....	31
5.2 Persentase Pasangan Usia Subur (PUS) Menurut Status Penggunaan Alat Kontrasepsi dan Desa/Kelurahan Tahun 2012	32



# GEOGRAFI

<http://tobasa.sirkab.bps.go.id>

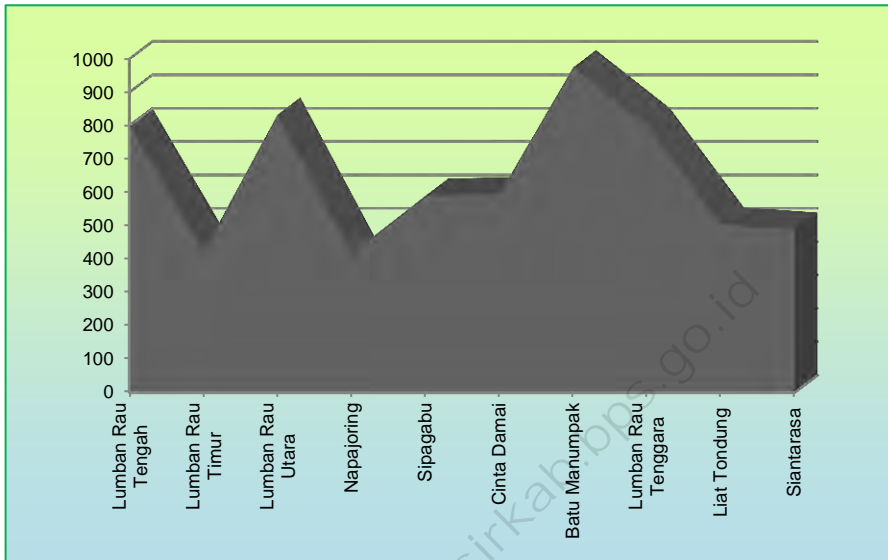
Kecamatan Nassau merupakan salah satu kecamatan yang terletak di sisi sebelah timur Kabupaten Toba Samosir yang berbatasan langsung dengan Kabupaten Labuhan Batu, sedangkan di sebelah barat berbatasan dengan Kecamatan Habinsaran dan Kecamatan Borbor.

Secara astronomis, Kecamatan Nassau berada antara  $2^{\circ}14'-2^{\circ}28'$  Lintang Utara dan antara  $99^{\circ}15'-99^{\circ}40'$  Bujur Timur. Kecamatan Nassau terletak pada ketinggian 300 – 1.650 meter di atas permukaan laut yang mempunyai topografi wilayah sekitar perbukitan dan hutan.

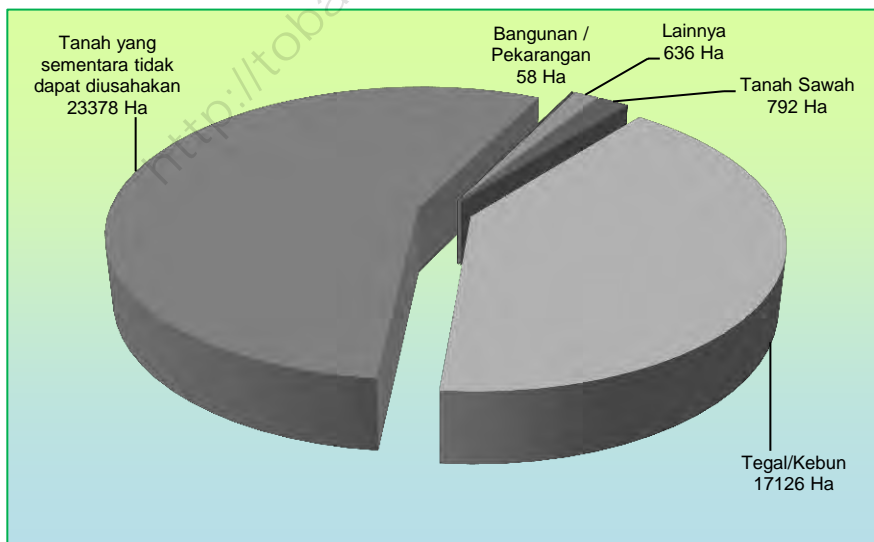
Kecamatan Nassau memiliki luas wilayah  $335,50 \text{ km}^2$  atau 16,59 persen dari total luas Kabupaten Toba Samosir. Dari total luas wilayah tersebut, sebagian besar merupakan wilayah perbukitan dan tanah kering yang sementara tidak diusahakan. Untuk lahan persawahan, hanya memiliki luas 792 hektar atau sekitar 1,89 persen dari total luas kecamatan. Untuk luas wilayah desa, Desa Napajoring merupakan desa dengan luas wilayah paling besar yaitu  $67,60 \text{ km}^2$ , sedangkan Desa Siantarasa merupakan desa dengan luas wilayah paling kecil yaitu  $6,72 \text{ km}^2$ .



**Grafik 1.1 Topografi Ketinggian Diatas Permukaan Laut Menurut Desa/Kelurahan Tahun 2013**



**Grafik 1.2 Persentase Luas Wilayah Menurut Jenis Penggunaan Tanah di Kecamatan Nassau Tahun 2013**



**Tabel : 1.1****Letak Geografis Kecamatan Nassau**

1. Terletak Pada :
  - Lintang Utara :  $2^{\circ} 13' - 2^{\circ} 28'$
  - Bujur Timur :  $99^{\circ} 15' - 99^{\circ} 40'$
  
2. Letak di atas Permukaan Laut : 300 - 1650 meter
  
3. Luas Wilayah Kecamatan Nassau :  $335,50 \text{ km}^2$
  
4. Berbatasan Dengan :
  - Sebelah Utara : Kabupaten Labuhan Batu
  - Sebelah Selatan : Kabupaten Labuhan Batu
  - Sebelah Barat : Kec. Habinsaran & Kec. Borbor
  - Sebelah Timur : Kabupaten Labuhan Batu
  
5. Jarak Kantor Camat ke Kantor Bupati Toba Samosir : 58 km

**Tabel : 1.2 Lokasi dan Ketinggian di Atas Permukaan Laut Menurut Desa/Kelurahan Tahun 2013**

<b>Desa/Kelurahan</b>	<b>Ketinggian di atas permukaan laut (m)</b>	<b>Lokasi Desa/Kelurahan terhadap kawasan hutan</b>
(1)	(2)	(3)
01. Lumban Rau Tengah	800	Di tepi/sekitar kawasan hutan
02. Lumban Rau Timur	422	Di tepi/sekitar kawasan hutan
03. Lumban Rau Utara	832	Di tepi/sekitar kawasan hutan
04. Napajoring	416	Di tepi/sekitar kawasan hutan
05. Sipagabu	589	Di tepi/sekitar kawasan hutan
06. Cinta Damai	594	Di tepi/sekitar kawasan hutan
07. Batu Manumpak	974	Di tepi/sekitar kawasan hutan
08. Lumban Rau Tenggara	800	Di tepi/sekitar kawasan hutan
09. Liat Tondung	503	Di tepi/sekitar kawasan hutan
10. Siantarasa	487	Di tepi/sekitar kawasan hutan

Sumber : Badan Pusat Statistik Kabupaten Toba Samosir (PODES 2011)

**Tabel : 1.3** Luas Wilayah Menurut Desa/Kelurahan  
Tahun 2013

Desa/Kelurahan	Luas (km <sup>2</sup> )	Rasio Terhadap Total Kecamatan (%)
(1)	(2)	(3)
01. Lumban Rau Tengah	7,15	2,13
02. Lumban Rau Timur	46,38	13,82
03. Lumban Rau Utara	22,89	7,00
04. Napajoring	67,60	20,00
05. Sipagabu	50,36	15,01
06. Cinta Damai	49,46	14,74
07. Batu Manumpak	8,97	2,67
08. Lumban Rau Tenggara	14,17	4,22
09. Liat Tondung	61,80	18,42
10. Siantarasa	6,72	2,00
<b>J u m l a h</b>	<b>335,50</b>	<b>100,00</b>

Sumber : Badan Pusat Statistik Kabupaten Toba Samosir



**Tabel : 1.3 Luas Wilayah Menurut Jenis Penggunaan Tanah dan Desa/Kelurahan Tahun 2013 (Ha)**

Desa/Kelurahan	Penggunaan Lahan				
	Tanah Sawah	Tegal/ Kebun/ Ladang/ Huma	Sementara tidak diusahakan	Bangunan/ Pekarangan	Lain nya
(1)	(2)	(3)	(4)	(5)	(6)
01. Lumban Rau Tengah	87	1 250	200	8	60
02. Lumban Rau Timur	84	2 721	2 100	5	75
03. Lumban Rau Utara	144	4 141	670	7	80
04. Napajoring	30	121	6 530	5	21
05. Sipagabu	77	570	5 520	5	55
06. Cinta Damai	105	2 625	1971	6	65
07. Batu Manumpak	54	1 176	152	5	70
08. Lumban Rau Tenggara	76	1 979	157	5	80
09. Liat Tondung	84	403	5 373	7	70
10. Siantarasa	51	2 140	705	5	60
<b>J u m l a h</b>	<b>792</b>	<b>17 126</b>	<b>23 378</b>	<b>58</b>	<b>636</b>

Sumber : KCD Pertanian Kecamatan Nassau



**PEMERINTAHAN**

<http://toba.bpsirkab.bps.go.id>

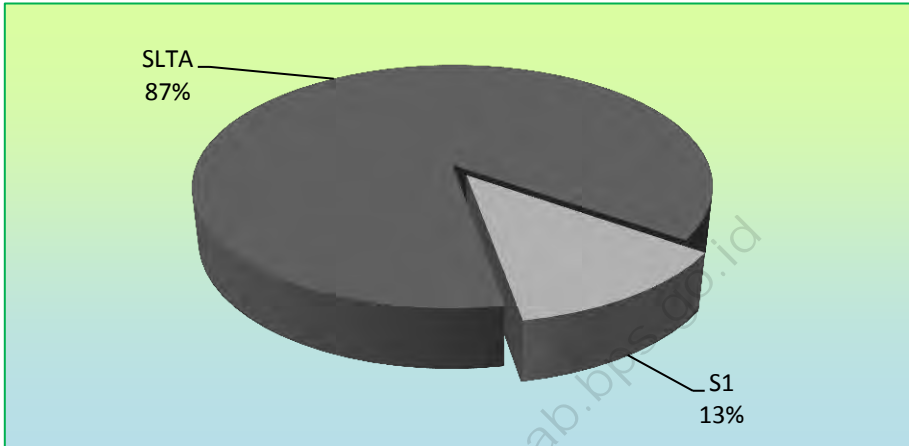
Kecamatan Nassau merupakan kecamatan baru hasil pemekaran dari Kecamatan Habinsaran sesuai dengan Perda Toba Samosir Nomor 17 Tahun 2006 tentang pembentukan Kecamatan Tampahan, Kecamatan Nassau, dan Kecamatan Siantar Narumonda. Pusat pemerintahan Kecamatan Nassau berada di Ibukota kecamatan yakni di Desa Lumban Rau Tengah. Jika ditinjau berdasarkan jarak, Kantor Camat Nassau ke Kantor Bupati Toba Samosir sejauh 58 km, yang dapat ditempuh dengan alat transportasi roda dua atau roda empat. Jarak dari ibukota kecamatan ke kantor kepala desa masing-masing dapat di tempuh dengan alat transportasi roda dua atau roda empat. Desa Sipagabu dan Desa Napajoring merupakan desa yang terjauh dari ibukota kecamatan yaitu sekitar 25 km.

Pada tahun 2013 Kecamatan Nassau dibagi menjadi 10 wilayah desa administratif, yang terdiri dari Desa Lumban Rau Tengah, Lumban Rau Utara, Lumban Rau Timur, Sipagabu, Napajoring, Cinta Damai, Batu Manumpak, Liat Tondung, dan Desa Siantarasa. Dari 10 desa tersebut, dibagi lagi menjadi 30 dusun yang merupakan satuan lingkungan terkecil setiap desa.

Dari 10 Desa yang ada di Kecamatan Nassau, seluruhnya dipimpin oleh seorang Kepala Desa yang terpilih melalui pemilihan Kepala Desa dan semuanya berjenis kelamin laki-laki. Untuk Sekretaris Desa, jumlah yang ada di Kecamatan Nassau berjumlah 10 orang. Dari 10 Sekretaris Desa yang ada, 9 diantaranya berjenis kelamin laki-laki, dan 1 orang Sekretaris Desa yang berjenis kelamin perempuan. Dalam melaksanakan roda pemerintahan di Kecamatan Nassau, terdapat tenaga PNS sebanyak 8 orang yang seluruhnya berjenis kelamin laki-laki. Dari 8 orang pegawai, 7 orang memiliki tingkat pendidikan SLTA, dan 1 orang lainnya memiliki tingkat pendidikan Sarjana (S1).



**Grafik 2.1**      **Persentase Jumlah PNS Pada Kantor Camat Nassau  
Menurut Tingkat Pendidikan Tahun 2013**



<http://tobasamosirkab.bptm.go.id>

Tabel : 2.1

**Jarak dari Ibukota Kecamatan  
ke Kantor Kepala Desa/Lurah  
(km )**

Desa/Kelurahan	Jarak dari Ibukota Kecamatan ke Kantor Kepala Desa/Lurah
(1)	(2)
01. Lumban Rau Tengah	0
02. Lumban Rau Timur	20
03. Lumban Rau Utara	5
04. Napajoring	25
05. Sipagabu	25
06. Cinta Damai	16
07. Batu Manumpak	5
08. Lumban Rau Tenggara	4
09. Liat Tondung	25
10. Siantarasa	15

Sumber : Kepala Desa se-Kecamatan Nassau

Tabel : 2.2

**Klasifikasi Desa/Kelurahan  
Tahun 2013**

Desa/Kelurahan	Klasifikasi Desa		
	Swadaya	Swakarya	Swasembada
(1)	(2)	(3)	(4)
01. Lumban Rau Tengah	-	√	-
02. Lumban Rau Timur	√	-	-
03. Lumban Rau Utara	-	√	-
04. Napajoring	√	-	-
05. Sipagabu	√	-	-
06. Cinta Damai	√	-	-
07. Batu Manumpak	√	-	-
08. Lumban Rau Tenggara	√	-	-
09. Liat Tondung	√	-	-
10. Siantarasa	√	-	-
<b>Jumlah</b>	<b>8</b>	<b>2</b>	<b>-</b>

Sumber : Kasi PMD Kecamatan Nassau

**Tabel : 2.3 Jumlah Dusun dan Nama Dusun Menurut Desa/Kelurahan Tahun 2013**

Desa/Kelurahan	Jumlah Dusun	Nama Dusun
(1)	(2)	(3)
01. Lumban Rau Tengah	3	Nassau,Pattil,Sigala-gala
02. Lumban Rau Timur	4	Batu Sandar, Napajulu, Pagar Gunung , Sibaning
03. Lumban Rau Utara	4	Janji , Lobudapdap, Parluasan, Singkamjulu
04. Napajoring	3	Dusun I , Dusun II ,Dusun III
05. Sipagabu	3	Batu Hallung ,Sibodat ,Sipagabu
06. Cinta Damai	2	Hasang , Sipange
07. Batu Manumpak	3	Batu Manumpak , Parronggan , Pandumaan
08. Lumban Rau Tenggara	3	Sitarak , Sijungkat , Simanalese
09. Liat Tondung	3	Liattondung , Sigaol, Huta Godang
10. Siantarasa	2	Dusun I , Dusun II
<b>Jumlah</b>	<b>30</b>	

Sumber : Kepala Desa se-Kecamatan Nassau

**Tabel : 2.4**                      **Nama-nama Camat yang Pernah Menjabat  
di Kecamatan Nassau  
Tahun 2006 - sekarang**

<b>Nama Camat</b>	<b>Masa Bakti</b>
(1)	(2)
1. Sabam Pardosi, SE	2006 - 2010
2. Gimmel Tambunan, SE	2010-2012
3. Bakhtiar Simanjuntak, SE	2012
4. Benny Siagian, SE	2013
5. Liber Sipahutar	2013 - sekarang

*Sumber : Kantor Camat Nassau*

**Tabel : 2.5** **Daftar Nama-Nama Kepala Desa/Lurah**  
**Tahun 2013**

Desa/Kelurahan		Nama Kepala Desa
(1)		(2)
01.	Lumban Rau Tengah	Hotner Panjaitan
02.	Lumban Rau Timur	Muara Pardosi
03.	Lumban Rau Utara	Bintasa Lumbantoruan
04.	Napajoring	Saut Tua Siagian
05.	Sipagabu	Walton Tambunan
06.	Cinta Damai	Purba Nababan
07.	Batu Manumpak	Lamhot Sipahutar
08.	Lumban Rau Tenggara	Alduber Sagala
09.	Liat Tondung	Henneri Siagian
10.	Siantarasa	Sondang Siagian

*Sumber : Kepala Desa/Lurah se-Kecamatan Nassau*

**Tabel : 2.6 Jumlah Pegawai Negeri Sipil (PNS) Pada Kantor Camat Menurut Tingkat Pendidikan dan Jenis Kelamin Tahun 2013**

Tingkat Pendidikan	Jenis Kelamin		Jumlah
	Laki-Laki	Perempuan	
(1)	(2)	(3)	(4)
01. Sekolah Dasar (SD)	-	-	-
02. Sekolah Lanjutan Tingkat Pertama (SLTP)	-	-	-
03. Sekolah Lanjutan Tingkat Atas (SLTA)	7	-	7
04. Diploma (DI, DII, DIII)	-	-	-
05. DIV/Sarjana (S1)	1	-	1
06. S2/S3	-	-	-
<b>Jumlah</b>	<b>8</b>	<b>-</b>	<b>8</b>

Sumber : Kantor Camat Nassau

**Tabel : 2.7 Jumlah Pegawai Negeri Sipil (PNS) Pada Kantor Camat Menurut Golongan Pangkat dan Jenis Kelamin Tahun 2013**

Golongan	Jenis Kelamin		Jumlah
	Laki-Laki	Perempuan	
(1)	(2)	(3)	(4)
I	Ia	-	-
	Ib	-	-
	Ic	-	-
	Id	-	-
II	IIa	-	-
	IIb	1	1
	IIc	-	-
	IId	-	-
III	IIIa	1	1
	IIIb	1	1
	IIIc	3	-
	IIId	2	-
IV	IVa	-	-
	IVb	-	-
	IVc	-	-
	IVd	-	-
	IVe	-	-
<b>Jumlah</b>	<b>8</b>	<b>-</b>	<b>8</b>

Sumber : Kantor Camat Nassau





# KEPENDUDUKAN

<http://tobabab.sirkab.bps.go.id>

Penduduk adalah adalah seseorang yang berdomisili di suatu wilayah geografis tertentu selama 6 bulan atau lebih dan atau mereka yang berdomisili kurang dari 6 bulan tetapi bertujuan untuk menetap. Dalam rangka perencanaan pembangunan di segala bidang, sangat diperlukan informasi mengenai keadaan penduduk seperti jumlah penduduk, persebaran penduduk, dan susunan penduduk menurut umur, dan informasi lainnya.

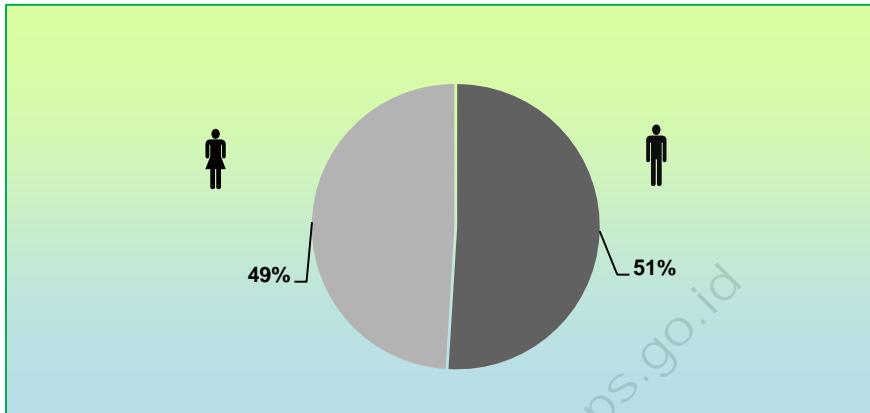
Salah satu cara yang dilakukan untuk mendapatkan informasi tersebut adalah melalui Sensus Penduduk yang dilaksanakan oleh Badan Pusat Statistik (BPS) sepuluh tahun sekali, yaitu pada tahun-tahun yang berakhir dengan angka 0 (nol). Dan sensus penduduk yang terakhir dilaksanakan oleh BPS adalah sensus penduduk pada tahun 2010. Dan untuk penghitungan jumlah penduduk pada tahun-tahun berikutnya (sebelum sensus penduduk diadakan kembali) adalah penghitungan melalui proyeksi penduduk. Proyeksi penduduk adalah suatu proses penghitungan perkiraan jumlah penduduk di masa yang akan datang berdasarkan metode tertentu dengan mempertimbangkan kelahiran, kematian dan migrasi di suatu wilayah.

Menurut data proyeksi penduduk yang dikeluarkan oleh Badan Pusat Statistik (BPS), jumlah penduduk Kecamatan Nassau pada tahun 2013 sekitar 7.294 jiwa dan 1.827 rumah tangga yang tersebar di seluruh desa. Jumlah penduduk yang terbanyak berada di Desa Lumban Rau Tenggara yakni sebanyak 1.209 jiwa dengan jumlah rumah tangga sebanyak 302 rumah tangga. Jumlah penduduk yang paling sedikit berada di Desa Siantarasa, yakni 348 jiwa dengan jumlah rumah tangga sebanyak 82 rumah tangga. Dan rata-rata jumlah anggota rumah tangga yang terdapat di dalam satu rumah tangga setiap desa berjumlah 3-4 jiwa per satu rumah tangga.

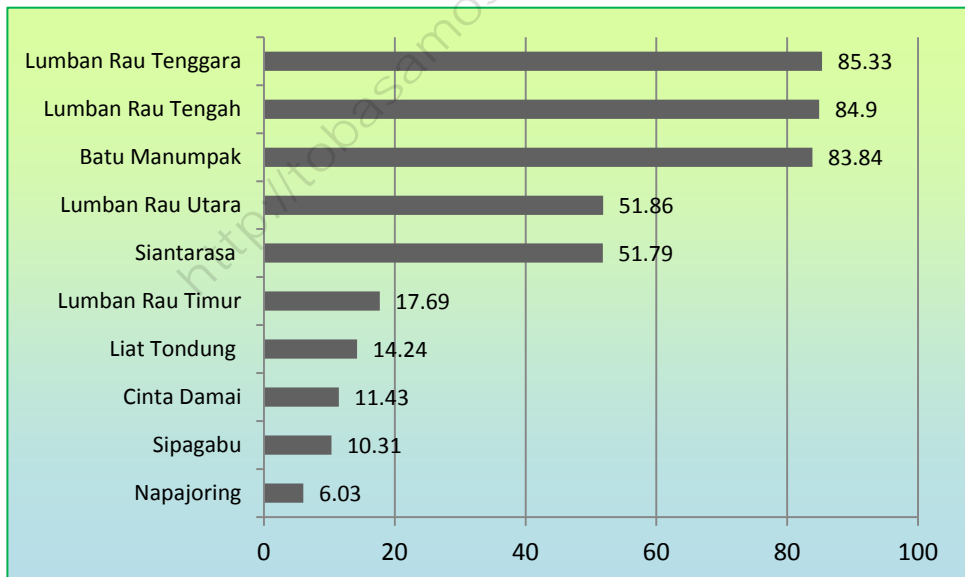
Berdasarkan jenis kelamin, terdapat sekitar 3.713 jiwa penduduk laki-laki dan 3.581 jiwa penduduk perempuan. Dari angka tersebut, didapat rasio jenis kelamin di Kecamatan Nassau adalah 103,69. Rasio jenis kelamin adalah perbandingan antara jumlah penduduk pria dan jumlah penduduk perempuan pada suatu daerah dan pada waktu tertentu, yang biasanya dinyatakan dalam banyaknya penduduk pria per 100 penduduk perempuan. Dengan rasio jenis kelamin 103,69 didapat bahwa dari 100 penduduk perempuan, terdapat 103-104 penduduk pria, yang juga berarti penduduk pria lebih banyak dari penduduk perempuan.

Dengan luas wilayah kecamatan 335,5 km<sup>2</sup> dan jumlah penduduk sebanyak 7.294 jiwa, maka rata-rata tingkat kepadatan penduduk di Kecamatan Nassau adalah 21,75 km<sup>2</sup>/jiwa, yang artinya dalam setiap satu kilometer persegi dalam wilayah kecamatan Nassau, terdapat sekitar 21-22 jiwa penduduk. Jika ditinjau dari distribusi dan penyebaran penduduk berdasarkan desa, maka kepadatan penduduk yang paling tinggi berada di Desa Lumban Rau Tenggara yaitu 85,33 jiwa/km<sup>2</sup>. Sedangkan kepadatan penduduk yang paling rendah terdapat di Desa Napajoring sebesar 6,03 jiwa/km<sup>2</sup>.

**Grafik 3.1** Persentase Perbandingan Jumlah Penduduk Laki-laki dan Perempuan Kecamatan Nassau Tahun 2013

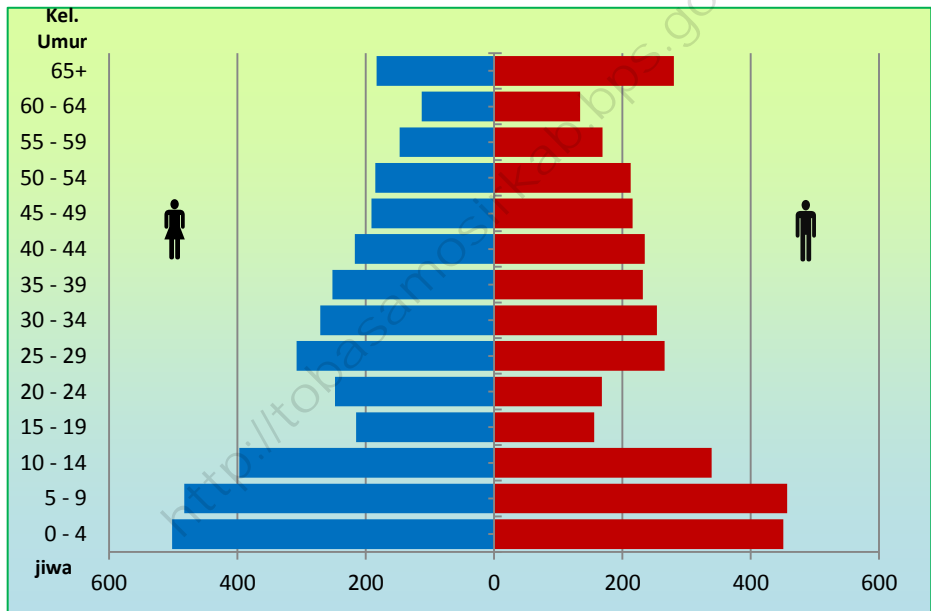


**Grafik 3.2** Persentase Kepadatan Penduduk Menurut Desa/Kelurahan Tahun 2013 (jiwa)



Distribusi penduduk Kecamatan Nassau berdasarkan kelompok umur terbanyak pada kelompok balita. Hal ini menandakan kemungkinan cukup tingginya angka kelahiran di wilayah ini. Dari total 7.294 penduduk, distribusi terbesar berada pada kelompok usia 0-4 tahun sebanyak 1.004 jiwa dan kelompok usia 5-10 tahun sebanyak 969 jiwa. Sedangkan distribusi terkecil berada pada kelompok usia 60-64 tahun sebanyak 286 jiwa.

**Grafik 3.3 Piramida Penduduk Kecamatan Nassau Menurut Komposisi Umur Tahun 2013**



**Tabel : 3.1 Jumlah Penduduk dan Kepadatan Penduduk Menurut Desa/Kelurahan Tahun 2013**

Desa/Kelurahan	Luas (km <sup>2</sup> )	Jumlah Penduduk (jiwa)	Kepadatan Penduduk (jiwa/km <sup>2</sup> )
(1)	(2)	(3)	(4)
01. Lumban Rau Tengah	7,15	607	84,9
02. Lumban Rau Timur	46,38	820	17,69
03. Lumban Rau Utara	22,89	1 187	51,86
04. Napajoring	67,6	407	6,03
05. Sipagabu	50,36	519	10,31
06. Cinta Damai	49,46	565	11,43
07. Batu Manumpak	8,97	752	83,84
08. Lumban Rau Tenggara	14,17	1 209	85,33
09. Liat Tondung	61,8	880	14,24
10. Siantarasa	6,72	348	51,79
<b>Jumlah</b>	<b>335,5</b>	<b>7 294</b>	<b>21,75</b>

Sumber : Badan Pusat Statistik (BPS) Kabupaten Toba Samosir

**Tabel : 3.2** Jumlah Penduduk Menurut Jenis Kelamin dan Desa/Kelurahan Tahun 2013

Desa/Kelurahan	Jenis Kelamin		Jumlah
	Laki-laki	Perempuan	
(1)	(2)	(3)	(4)
01. Lumban Rau Tengah	323	284	607
02. Lumban Rau Timur	438	382	820
03. Lumban Rau Utara	589	598	1 187
04. Napajoring	217	190	407
05. Sipagabu	259	260	519
06. Cinta Damai	447	433	880
07. Batu Manumpak	373	379	752
08. Lumban Rau Tenggara	596	613	1 209
09. Liat Tondung	290	275	565
10. Siantarasa	181	167	348
<b>Jumlah</b>	<b>3 713</b>	<b>3 581</b>	<b>7 294</b>

Sumber : Badan Pusat Statistik (BPS) Kabupaten Toba Samosir

**Tabel : 3.3** Jumlah Penduduk, Rumah Tangga dan Rata-rata Anggota Rumah Tangga (ART) Menurut Desa/Kelurahan Tahun 2013

Desa/Kelurahan	Penduduk	Jumlah Rumah Tangga	Rata-rata ART
(1)	(2)	(3)	(4)
01. Lumban Rau Tengah	607	155	3,92
02. Lumban Rau Timur	820	198	4,15
03. Lumban Rau Utara	1 187	289	4,11
04. Napajoring	407	94	4,33
05. Sipagabu	519	149	3,49
06. Cinta Damai	880	138	6,38
07. Batu Manumpak	752	201	3,75
08. Lumban Rau Tenggara	1 209	302	4,01
09. Liat Tondung	565	219	2,58
10. Siantarasa	348	82	4,25
<b>Jumlah</b>	<b>7 294</b>	<b>1 827</b>	<b>4,00</b>

Sumber : Badan Pusat Statistik (BPS) Kabupaten Toba Samosir



**Tabel : 3.4 Jumlah Penduduk Menurut Kelompok Umur, Jenis Kelamin dan Desa/Kelurahan Tahun 2013**

Kelompok Umur	Jenis Kelamin		Jumlah
	Laki-laki	Perempuan	
(1)	(2)	(3)	(4)
0 - 4	523	481	1 004
5 - 9	474	495	969
10 - 14	401	385	786
15 - 19	248	167	415
20 - 24	246	148	394
25 - 29	284	228	512
30 - 34	254	232	486
35 - 39	241	213	454
40 - 44	216	220	436
45 - 49	205	238	443
50 - 54	202	244	446
55 - 59	157	192	349
60 - 64	135	151	286
65 +	127	187	314
<b>Jumlah</b>	<b>3 713</b>	<b>3 581</b>	<b>7 294</b>

Sumber : Badan Pusat Statistik (BPS) Kabupaten Toba Samosir





# PENDIDIKAN

PENDIDIKAN

<http://tobasepsirkab.bps.go.id>

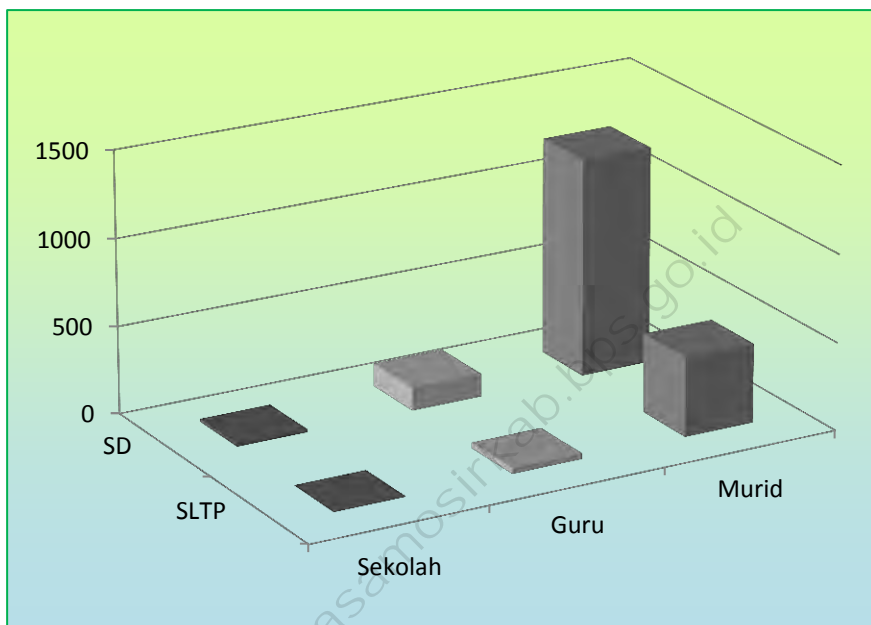
Pendidikan merupakan salah satu faktor yang mempengaruhi kehidupan manusia. Lewat pendidikan, kecerdasan dan keterampilan manusia terasah dan teruji menghadapi dinamika kehidupan yang semakin kompleks. Pendidikan merupakan indikator kualitas sumber daya manusia, semakin baik pendidikan maka semakin baik pula kualitas sumber daya manusia.

Capaian di bidang pendidikan terkait erat dengan ketersediaan fasilitas pendidikan yang terdapat di wilayah tersebut. Untuk fasilitas Sekolah Dasar (SD), seluruh desa yang ada di Kecamatan Nassau sudah memiliki Sekolah Dasar (SD) dengan total jumlah sebanyak 15 sekolah, dan untuk Sekolah Lanjutan Tingkat Pertama (SLTP) hanya ada 2 yang terletak di Desa Lumban Rau Utara dan Desa Lumban Rau Tengah. Sedangkan fasilitas untuk Sekolah Lanjutan Tingkat Atas (SLTA) belum ada tersedia di kecamatan ini, sehingga bagi siswa yang ingin melanjutkan pendidikannya ke tingkat SLTA harus mengikutinya di Kecamatan lain.

Selain fasilitas, salah satu pendukung kelancaran proses pendidikan yaitu indikator nilai rasio Guru dan Murid. Pada tingkat Sekolah Dasar, terdapat 15 unit sekolah negeri yang tersebar hampir di seluruh desa. Pada tahun 2013, jumlah pengajar pada tingkat sekolah dasar terdiri dari 132 orang dan jumlah siswa sebanyak 1.245 orang. Berdasarkan jumlah tersebut didapat rasio guru dan murid sebesar 9,4 yang artinya satu orang guru mengajar sekitar 10 murid.

Pada tingkat Sekolah Lanjutan Tingkat Pertama, terdapat 2 unit sekolah negeri yang terdapat di Desa Lumban Rau Tengah dan Lumban Rau Utara. Pada tahun 2013, jumlah pengajar pada tingkat SLTP dari 32 orang dan jumlah siswa sebanyak 450 orang. Berdasarkan jumlah tersebut didapat rasio guru dan murid sebesar 14, yang artinya satu orang guru mengajar sekitar 14 murid.

**Grafik 4.1 Rasio Perbandingan Sekolah, Guru dan Murid Pada Tahun 2013**



**Tabel : 4.1 Jumlah SD, SLTP dan SLTA Menurut Lembaga Sekolah dan Desa/Kelurahan Tahun 2013**

Desa/Kelurahan	S D		S L T P		S L T A	
	Negeri	Swasta	Negeri	Swasta	Negeri	Swasta
	(1)	(2)	(3)	(4)	(5)	(6)
01. Lumban Rau Tengah	1	-	1	-	-	-
02. Lumban Rau Timur	1	-	1	-	-	-
03. Lumban Rau Utara	2	-	1	-	-	-
04. Napajoring	1	-	-	-	-	-
05. Sipagabu	1	-	-	-	-	-
06. Cinta Damai	1	-	-	-	-	-
07. Batu Manumpak	3	-	-	-	-	-
08. Lumban Rau Tenggara	3	-	-	-	-	-
09. Liat Tondung	1	-	-	-	-	-
10. Siantarasa	1	-	-	-	-	-
<b>J u m l a h</b>	<b>15</b>	<b>0</b>	<b>3</b>	<b>0</b>	<b>0</b>	<b>0</b>

Sumber : UPTD Diknas Kecamatan Nassau

**Tabel : 4.2 Jumlah Murid SD, SLTP dan SLTA Menurut Lembaga Sekolah dan Desa/Kelurahan Tahun 2013**

Desa/Kelurahan	S D		S L T P		S L T A	
	Negeri	Swasta	Negeri	Swasta	Negeri	Swasta
(1)	(2)	(3)	(4)	(5)	(6)	(7)
01. Lumban Rau Tengah	86	-	211	-	-	-
02. Lumban Rau Timur	135	-	39	-	-	-
03. Lumban Rau Utara	206	-	239	-	-	-
04. Napajoring	79	-	-	-	-	-
05. Sipagabu	100	-	-	-	-	-
06. Cinta Damai	153	-	-	-	-	-
07. Batu Manumpak	123	-	-	-	-	-
08. Lumban Rau Tenggara	218	-	-	-	-	-
09. Liat Tondung	101	-	-	-	-	-
10. Siantarasa	49	-	-	-	-	-
<b>J u m l a h</b>	<b>1 250</b>	<b>0</b>	<b>489</b>	<b>0</b>	<b>0</b>	<b>0</b>

Sumber : UPTD Diknas Kecamatan Nassau

**Tabel : 4.3**                    **Banyaknya Murid SD Menurut Kelas dan Desa/Kelurahan**  
**Tahun 2013**

Desa/Kelurahan	Kelas						Jumlah
	I	II	III	IV	V	VI	
(1)	(2)	(3)	(4)	(5)	(6)	(7)	(8)
01. Lumban Rau Tengah	16	11	14	11	19	15	86
02. Lumban Rau Timur	20	25	14	25	19	32	135
03. Lumban Rau Utara	33	39	32	35	28	39	206
04. Napajoring	12	15	9	9	10	24	79
05. Sipagabu	14	10	17	21	17	21	100
06. Cinta Damai	33	22	23	28	23	24	153
07. Batu Manumpak	25	20	23	17	16	22	123
08. Lumban Rau Tenggara	35	46	29	42	36	30	218
09. Liat Tondung	15	22	17	15	11	21	101
10. Siantarasa	8	6	9	10	7	7	47
<b>Jumlah</b>	<b>211</b>	<b>216</b>	<b>187</b>	<b>213</b>	<b>186</b>	<b>235</b>	<b>1 248</b>

Sumber : UPTD Pendidikan Nasional Kec. Nassau



**Tabel : 4.4**                    **Banyaknya Murid SLTP Menurut Kelas dan Desa/Kelas**  
**Tahun 2013**

Desa/Kelurahan	Kelas			Jumlah
	VII	VIII	IX	
(1)	(2)	(3)	(4)	(5)
01. Lumban Rau Tengah	76	72	63	211
02. Lumban Rau Timur	39	-	-	-
03. Lumban Rau Utara	94	68	77	239
04. Napajoring	-	-	-	-
05. Sipagabu	-	-	-	-
06. Cinta Damai	-	-	-	-
07. Batu Manumpak	-	-	-	-
08. Lumban Rau Tenggara	-	-	-	-
09. Liat Tondung	-	-	-	-
10. Siantarasa	-	-	-	-
<b>Jumlah</b>	<b>209</b>	<b>140</b>	<b>140</b>	<b>489</b>

Sumber : Dinas Pendidikan Nasional Kabupaten Toba Samosir

**Tabel : 4.5 Jumlah Guru SD, SLTP dan SLTA Menurut Lembaga Sekolah dan Desa/Kelurahan Tahun 2013**

Desa/Kelurahan	SD		SLTP		SLTA	
	Negeri	Swasta	Negeri	Swasta	Negeri	Swasta
	(2)	(3)	(4)	(5)	(6)	(7)
01. Lumban Rau Tengah	10	-	15	-	-	-
02. Lumban Rau Timur	8	-	-	-	-	-
03. Lumban Rau Utara	21	-	17	-	-	-
04. Napajoring	5	-	-	-	-	-
05. Sipagabu	10	-	-	-	-	-
06. Cinta Damai	12	-	-	-	-	-
07. Batu Manumpak	18	-	-	-	-	-
08. Lumban Rau Tenggara	24	-	-	-	-	-
09. Liat Tondung	7	-	-	-	-	-
10. Siantarasa	7	-	-	-	-	-
<b>Jumlah</b>	<b>122</b>	<b>0</b>	<b>32</b>	<b>-</b>	<b>0</b>	<b>0</b>

Sumber : UPTD Diknas Kecamatan Nassau



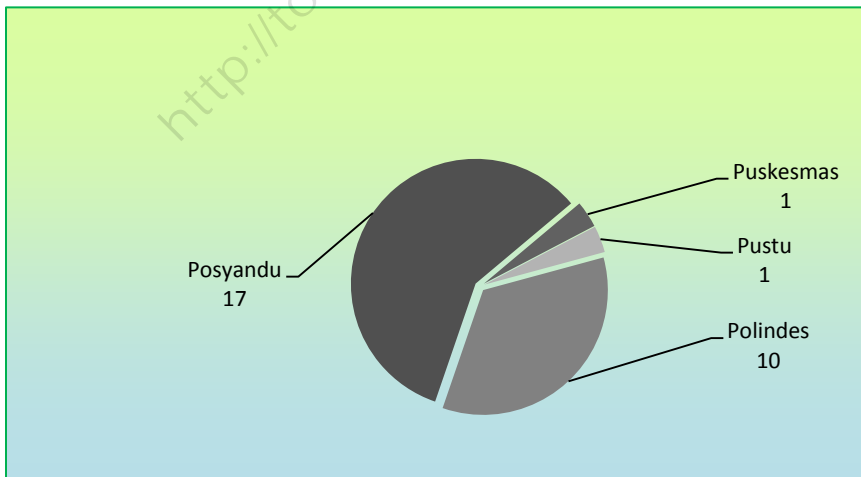
# KESEHATAN & KB

<http://toba.bpsirkab.bps.go.id>

Kesehatan merupakan hal yang paling utama dalam kehidupan masyarakat. Karena dengan status kesehatan yang baik, maka masyarakat dapat menjalani kehidupan menjadi lebih baik pula. Dan untuk mendukung hal tersebut, sangat dipengaruhi oleh ketersediaan fasilitas kesehatan dan tenaga kesehatan yang terdapat di suatu wilayah.

Untuk fasilitas kesehatan, saat ini kecamatan Nassau memiliki 1 unit Puskesmas, 1 unit Puskesmas Pembantu, 10 unit Polindes yang tersebar di hampir seluruh desa kecuali Desa Lumban Rau Tengah yang telah memiliki Puskesmas. Dan untuk Posyandu, seluruh desa telah memiliki unit masing-masing dengan total jumlah unit Posyandu sebanyak 17 unit. Sedangkan tenaga medis, saat ini Kecamatan Nassau memiliki tenaga medis 3 orang Dokter, 15 orang Bidan dan 3 orang Perawat.

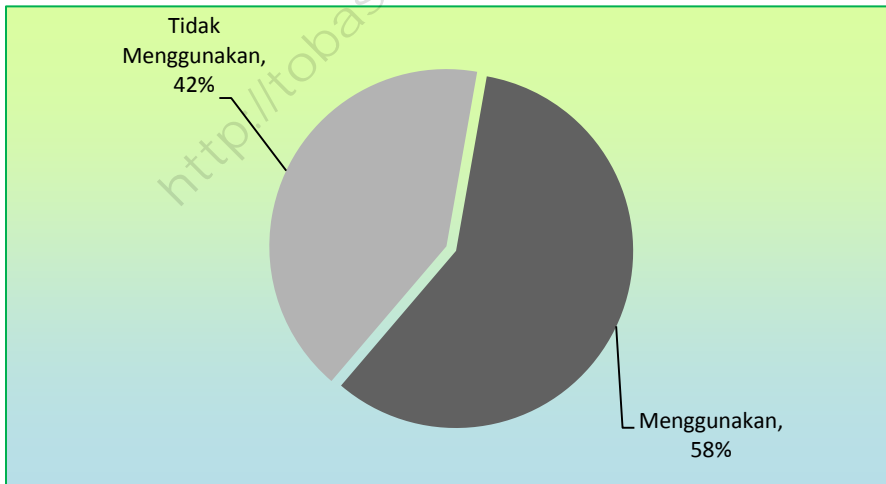
**Grafik 5.1** Jumlah Sarana Kesehatan Menurut Jenisnya dan Desa/Kelurahan Tahun 2013 (unit)



Keluarga Berencana (KB) adalah salah satu program yang diadakan oleh pemerintah untuk menekan laju pertumbuhan penduduk. Dengan terlaksananya program KB yang baik, maka diharapkan tercapainya suatu masyarakat yang sejahtera melalui upaya perencanaan dan pengendalian jumlah kelahiran. Dan sasaran program Keluarga Berencana adalah Pasangan Usia Subur (PUS) dengan penggunaan beberapa alat kontrasepsi.

Pada tahun 2013, di kecamatan Nassau terdapat 915 Pasangan Usia Subur (PUS) dengan jumlah pengguna sebanyak 535 pasangan atau sekitar 58,4 persen dari seluruh Pasangan Usia Subur. Sedangkan Pasangan Usia Subur yang tidak menggunakan sebanyak 380 pasangan atau sekitar 41,6 persen dari seluruh Pasangan Usia Subur.

**Grafik 5.2**      **Persentase Pasangan Usia Subur (PUS) Menurut Status Penggunaan Alat Kontrasepsi dan Desa/Kelurahan Tahun 2013**



**Tabel : 5.1** Jumlah Sarana Kesehatan Menurut Jenisnya dan Desa/Kelurahan Tahun 2013

Desa/Kelurahan	Jenis Sarana Kesehatan						Jumlah
	Rumah Sakit	Pus-Kes-mas	Pus-tu	BPU	Polin-des	Pos-yan-du	
(1)	(2)	(3)	(4)	(5)	(6)	(7)	(8)
01. Lumban Rau Tengah	-	1	-	-	-	1	2
02. Lumban Rau Timur	-	-	-	-	1	2	3
03. Lumban Rau Utara	-	-	1	-	1	2	4
04. Napajoring	-	-	-	-	1	1	2
05. Sipagabu	-	-	-	-	1	1	2
06. Cinta Damai	-	-	-	-	1	2	3
07. Batu Manumpak	-	-	-	-	2	3	4
08. Lumban Rau Tenggara	-	-	-	-	3	3	5
09. Liat Tondung	-	-	-	-	1	1	2
10. Siantarasa	-	-	-	-	1	1	2
<b>Jumlah</b>	-	<b>1</b>	<b>1</b>	-	<b>12</b>	<b>17</b>	<b>31</b>

Sumber : Puskesmas Nassau

**Tabel : 5.2 Jumlah Tenaga Medis Menurut Jenisnya dan Desa/Kelurahan Tahun 2013**

Desa/Kelurahan	Jenis Tenaga Medis					Jumlah
	Dokter	Bidan	Perawat	Dukun Bayi	Lain-nya	
(1)	(2)	(3)	(4)	(5)	(6)	(7)
01. Lumban Rau Tengah	3	2	2	1	2	10
02. Lumban Rau Timur	-	1	-	2	-	3
03. Lumban Rau Utara	-	1	1	4	-	6
04. Napajoring	-	1	-	2	-	3
05. Sipagabu	-	1	-	2	-	3
06. Cinta Damai	-	2	-	2	-	4
07. Batu Manumpak	-	3	-	2	-	5
08. Lumban Rau Tenggara	-	2	-	2	-	4
09. Liat Tondung	-	1	-	3	-	4
10. Siantarasa	-	1	-	3	-	4
<b>Jumlah</b>	<b>3</b>	<b>15</b>	<b>3</b>	<b>23</b>	<b>2</b>	<b>46</b>

Sumber : Puskesmas Nassau

**Tabel : 5.3** Jumlah Pasangan Usia Subur (PUS) Menurut Status Penggunaan Alat Kontrasepsi dan Desa/Kelurahan Tahun 2013

Desa/Kelurahan	Status Penggunaan		Jumlah
	Ya	Tidak	
(1)	(2)	(3)	(4)
01. Lumban Rau Tengah	147	76	223
02. Lumban Rau Timur	90	60	150
03. Lumban Rau Utara	73	58	131
04. Napajoring	39	53	92
05. Sipagabu	52	44	96
06. Cinta Damai	33	17	50
07. Batu Manumpak	62	38	100
08. Lumban Rau Tenggara	45	34	79
09. Liat Tondung	31	20	51
10. Siantarasa	17	26	43
<b>Jumlah</b>	<b>604</b>	<b>441</b>	<b>1 045</b>

Sumber : PPLKB Kecamatan Nassau





**PERTANIAN &  
PETERNAKAN**



Sumber penghasilan utama penduduk di Kecamatan Nassau adalah pertanian dan perkebunan. Dibidang pertanian, Kecamatan Nassau memiliki luas areal persawahan ± 792 Ha. Selain pertanian sawah, ada juga beberapa penduduk yang mengusahakan pertanian padi ladang. Untuk luas areal bukan persawahan ± 17.126 Ha dan luas lahan non pertanian sebesar 23.378 Ha. Lahan bukan sawah tersebut terdiri dari lahan tambak, perkebunan, padang rumput dan ladang, huma/tegal.

Di sektor perkebunan, Kecamatan Nassau memiliki produk unggulan seperti kopi, dan kelapa sawit. Selain komoditi tersebut, ada juga beberapa penduduk yang berusaha di sektor lain, misalnya kemenyan, kulit manis, kelapa, coklat dan kemiri.

Pada sektor peternakan, di tahun 2013, ternak yang paling banyak di Kecamatan Nassau adalah ternak ayam dengan jumlah 5.669 ekor, ternak Babi 2.826 ekor, ternak itik 620 ekor, ternak kerbau 214 ekor dan ternak kambing 210 ekor.

**Tabel : 6.1 Sumber Penghasilan Utama dan Komoditi/Produk Unggulan Menurut Desa/Kelurahan Tahun 2013**

	<b>Desa/Kelurahan</b>	<b>Sumber Penghasilan Utama</b>	<b>Komoditi/Produk Unggulan</b>
	(1)	(2)	(3)
01.	Lumban Rau Tengah	Perkebunan	Kopi
02.	Lumban Rau Timur	Perkebunan	Kelapa Sawit
03.	Lumban Rau Utara	Pertanian	Padi sawah
04.	Napajoring	Pertanian	Padi sawah
05.	Sipagabu	Pertanian	Padi sawah
06.	Cinta Damai	Perkebunan	Kelapa sawit
07.	Batu Manumpak	Perkebunan	Kopi
08.	Lumban Rau Tenggara	Perkebunan	Kopi
09.	Liat Tondung	Pertanian	Padi Sawah
10.	Siantarasa	Pertanian	Padi Sawah

*Sumber : Kepala Desa/Lurah se-Kecamatan Nassau*

Tabel : 6.2

**Jenis Penggunaan Lahan Sawah  
Menurut Desa/Kelurahan  
Tahun 2013 (Ha)**

Desa/Kelurahan	Luas Lahan		
	Sawah	Bukan Sawah	Non Pertanian
(1)	(2)	(3)	(4)
01. Lumban Rau Tengah	87	1 250	200
02. Lumban Rau Timur	84	2 721	2 100
03. Lumban Rau Utara	144	4 141	670
04. Napajoring	30	121	6 530
05. Sipagabu	77	570	5 520
06. Cinta Damai	54	1 176	152
07. Batu Manumpak	76	1 979	157
08. Lumban Rau Tenggara	84	403	5 373
09. Liat Tondung	51	2 140	705
10. Siantarasa	105	2 625	1 971
<b>J u m l a h</b>	<b>792</b>	<b>17 126</b>	<b>23 378</b>

Sumber : Kepala Desa/Lurah se-Kecamatan Nassau

**Tabel : 6.3** Jumlah Ternak Dirinci Menurut Jenis dan Desa /Kelurahan Tahun 2013

Desa/Kelurahan	Jenis Ternak				
	Kerbau	Ayam Buras	Kambing	Babi	Itik
(1)	(2)	(3)	(4)	(5)	(6)
01. Lumban Rau Tengah	15	575	-	335	450
02. Lumban Rau Timur	35	508	120	-	170
03. Lumban Rau Utara	8	1 250	-	760	-
04. Napajoring	16	442	-	230	-
05. Sipagabu	70	500	-	260	-
06. Cinta Damai	10	560	90	260	-
07. Batu Manumpak	15	483	-	273	-
08. Lumban Rau Tenggara	5	298	-	315	-
09. Liat Tondung	23	497	-	273	-
10. Siantarasa	17	556	-	120	-
<b>Jumlah</b>	<b>214</b>	<b>5 669</b>	<b>210</b>	<b>2 826</b>	<b>620</b>

Sumber : KCD Pertanian Kecamatan Nassau





**INDUSTRI, JASA &  
LISTRIK**

<http://tobasir.sirkab.bris.go.id>

Industri pengolahan adalah suatu kegiatan ekonomi yang melakukan kegiatan mengubah suatu barang baku/dasar sehingga menjadi barang jadi atau setengah jadi atau barang yang kurang nilainya menjadi barang yang lebih tinggi nilainya dan sifatnya lebih dekat kepada pemakai akhir. Di Kecamatan Nassau saat ini memiliki 3 unit industri kecil/kerajinan rakyat yang seluruhnya bergerak di bidang pengolahan makanan yaitu industri pembuatan kerupuk yang terletak di Desa Lumban Rau Tengah, Lumban Rau Timur dan Lumban Rau Utara.

Sementara di sektor jasa perbengkelan, Bengkel mobil/sepeda motor hanya terdapat di 8 desa yaitu Desa Lumban Rau Tengah, Lumban Rau Timur, Lumban Rau Utara, Batu Manumpak, Sipagabu, Lumban Rau Tenggara dan Cinta Damai. Sementara untuk jasa foto copy hanya terdapat di Desa Lumban Rau Utara.

Untuk sarana perdagangan, yang ada di Kecamatan Nassau berupa toko/warung/kios berjumlah 107 unit yang tersebar di semua desa. Desa Lumban Rau Utara merupakan desa yang terbanyak terdapat sarana toko/warung/kios yaitu 19 unit kios.



**Tabel : 7.1**                      **Banyaknya Industri Kecil/Kerajinan Rakyat Menurut  
Jenis dan Desa/Kelurahan  
Tahun 2013**

Desa/Kelurahan	Jenis Industri Kecil				Jumlah
	Kerajinan Kayu/ Bambu	Logam	Anyaman	Makanan	
(1)	(2)	(3)	(4)	(5)	(6)
01. Lumban Rau Tengah	-	-	-	1	1
02. Lumban Rau Timur	-	-	-	1	1
03. Lumban Rau Utara	-	-	-	1	1
04. Napajoring	-	-	-	-	-
05. Sipagabu	-	-	-	-	-
06. Cinta Damai	-	-	-	-	-
07. Batu Manumpak	-	-	-	-	-
08. Lumban Rau Tenggara	-	-	-	-	-
09. Liat Tondung	-	-	-	-	-
10. Siantarasa	-	-	-	-	-
<b>Jumlah</b>	<b>0</b>	<b>0</b>	<b>0</b>	<b>3</b>	<b>3</b>

Sumber : Kepala Desa/Lurah se Kecamatan Nassau

**Tabel : 7.2 Jumlah Bengkel Menurut Jenis Bengkel dan Desa/Kelurahan Tahun 2013**

Desa/Kelurahan	Jenis Bengkel				Jumlah
	Bengkel Mobil/Motor	Bengkel Alat Elektronik	Usaha Foto Copy	Bengkel Lainnya	
(1)	(2)	(3)	(4)	(5)	(6)
01. Lumban Rau Tengah	2	-	-	-	2
02. Lumban Rau Timur	1	-	-	-	1
03. Lumban Rau Utara	2	-	1	-	3
04. Napajoring	-	-	-	-	-
05. Sipagabu	1	-	-	-	1
06. Cinta Damai	1	-	-	-	1
07. Batu Manumpak	-	-	-	-	-
08. Lumban Rau Tenggara	1	-	-	-	1
09. Liat Tondung	-	-	-	-	-
10. Siantarasa	-	-	-	-	-
<b>Jumlah</b>	<b>8</b>	<b>-</b>	<b>1</b>	<b>-</b>	<b>9</b>

Sumber : Kepala Desa/Lurah se Kecamatan Nassau

Tabel : 7.3

**Jumlah Rumah Tangga Pelanggan Listrik  
Menurut Sumber Listrik dan Desa/Kelurahan  
Tahun 2013**

Desa/Kelurahan	Sumber Listrik		Jumlah
	PLN	Non PLN	
(1)	(2)	(3)	(4)
01. Lumban Rau Tengah	100	-	100
02. Lumban Rau Timur	200	-	200
03. Lumban Rau Utara	130	-	130
04. Napajoring	-	72	72
05. Sipagabu	-	25	25
06. Cinta Damai	125	-	125
07. Batu Manumpak	60	-	60
08. Lumban Rau Tenggara	80	-	80
09. Liat Tondung	-	20	20
10. Siantarasa	100	-	100
<b>Jumlah</b>	<b>795</b>	<b>117</b>	<b>912</b>

Sumber : Kepala Desa/Lurah se Kecamatan Nassau

**Tabel : 7.4 Jumlah Sarana Ibadah Menurut Jenisnya dan Desa/Kelurahan Tahun 2013**

Desa/Kelurahan	Jenis Sarana Ibadah			Jumlah
	Mesjid	Langgar Musolah	Gereja	
(1)	(2)	(3)	(4)	(5)
01. Lumban Rau Tengah	-	-	7	7
02. Lumban Rau Timur	3	-	3	6
03. Lumban Rau Utara	-	-	5	5
04. Napajoring	-	-	4	4
05. Sipagabu	-	-	4	4
06. Cinta Damai	2	-	4	6
07. Batu Manumpak	-	-	6	6
08. Lumban Rau Tenggara	-	-	8	8
09. Liat Tondung	-	-	6	6
10. Siantarasa	-	-	4	4
<b>Jumlah</b>	<b>5</b>	<b>0</b>	<b>51</b>	<b>56</b>

Sumber : Kantor Camat Nassau

**Tabel : 7.5** Jumlah Sarana Perdagangan Menurut Jenis dan Desa/Kelurahan Tahun 2013

Desa/Kelurahan	Sarana Perdagangan			Jumlah
	Toko/ Warung/ Kios	Koperasi KUD	Koperasi Non KUD	
(1)	(2)	(3)	(4)	(5)
01. Lumban Rau Tengah	16	-	-	16
02. Lumban Rau Timur	14	-	-	14
03. Lumban Rau Utara	19	-	-	19
04. Napajoring	6	-	-	6
05. Sipagabu	6	-	-	6
06. Cinta Damai	8	-	-	8
07. Batu Manumpak	11	-	-	11
08. Lumban Rau Tenggara	13	-	-	13
09. Liat Tondung	7	-	-	7
10. Siantarasa	4	-	-	4
<b>Jumlah</b>	<b>107</b>	<b>0</b>	<b>0</b>	<b>107</b>

Sumber : Kepala Desa/Lurah se Kecamatan Nassau

# DATA

MENCERDASKAN BANGSA



**BADAN PUSAT STATISTIK KABUPATEN TOBA SAMOSIR**

Jl. Somba Debata No. 5 Onan Raja, Balige (22315)

Telp. 0632 - 21480 Fax. 0632 - 322194 Email: bps1206@bps.go.id

<http://tobesamosirkab.bps.go.id>