



GRENZELOOS



ERFGOEDDAG

Fietstocht door Groot-Dentergem

ERFGOEDDAG

**ZONDAG
27-04**



**VLAANDEREN
EN BRUSSEL**

Inhoud

- 3 Welkom
- 5 Starten in Oeselgem
- 9 Starten in Wakken
- 11 Starten in Markegem
- 14 Starten in Dentergem
- 20 Samenvatting Oeselgem
- 22 Samenvatting Wakken
- 24 Samenvatting Markegem
- 25 Samenvatting Dentergem
- 28 Achteraf

Welkom!

Van harte welkom op de Erfgoeddag van 27 april 2014 en alvast bedankt voor je deelname.



Grenzeloze fietstocht

Het thema van deze editie is “Grenzeloos” en betekent “zonder grenzen”. Dat nemen we vandaag letterlijk. We steken de gemeentegrenzen over en genieten van enkele prachtige plekjes in Oeselgem, Wakken, Markegem en Dentergem. We reizen ook door de tijdgrenzen heen en leren meer over enkele historische schatten die onze gemeente rijk is.

Praktisch

- ★ De fietstocht loopt in een lus. Je kan dus op elke stop starten, naargelang jouw voorkeur en gemak. Om te starten, zoek je in de brochure bij de routebeschrijving de titel met de startplaats van jouw keuze en werkt in deze volgorde de gemeentes af: Oeselgem, Wakken, Markegem, Dentergem.
- ★ In elke deelgemeente is er een stopplaats.
- ★ Op elke stopplaats wordt er om 14 uur, 15 uur, 16 uur en 17 uur uitleg gegeven door experts of heemkundigen. Je beslist zelf op welk tijdstip je op welke stop wil zijn en of je al dan niet naar de uitleg zal luisteren.
- ★ Op de stopplaats in Wakken en Dentergem kan je een drankje en een versnapering krijgen met de bonnetjes die aan deze brochure hangen. Wens je een extra consumptie te nuttigen, dan kan dat tegen betaling.
- ★ Je dient je aan de verkeersregels te houden.
- ★ Fietsen is op eigen risico en ongevallen vallen op de eigen verzekering.

In deze brochure vind je


- ★ De wegbeschrijving van de fietstocht.
- ★ Een samenvatting van de uitleg die de deskundigen op de stopplaatsen zullen uiteenzetten.
- ★ Een bonnetje voor een versnapering en een drankje voor de stopplaats in Dentergem.
- ★ Een bonnetje voor een versnapering en een drankje voor de stopplaats in Wakken.

Samenwerking

Deze activiteit is een realisatie van de gemeentelijke culturele raad in samenwerking met het gemeentebestuur van Dentergem.

Langs deze weg wensen wij onderstaande mensen en verenigingen te bedanken voor hun hulp en medewerking.

- ★ Bedankt aan de deskundigen: Anne-Marie Geeroms, Gilbert Vanhoutte, Jules Desmet, Anita Comyn, Eric Bekaert, Gaby Desmet en de leden van de Heemkundige Kring van Wakken.
- ★ Bedankt aan de leden van de Raad van Bestuur van de gemeentelijke culturele raad: Ludwig, Frieda, Eric, Isabelle en Jolanda.
- ★ Bedankt aan het gemeentebestuur van Dentergem.
- ★ Bedankt aan meneer pastoor voor het gebruik van de kerken.
- ★ Bedankt aan Wolfcarius voor het sponsoren van de appels.



Wij hebben er alvast zin in en hopen van jou hetzelfde.

Routebeschrijving

Starten in Oeselgem

- ★ Je start op de parking aan de kerk van Oeselgem.

Aan de brug begint het wandelpad “Neerhoek-Mei 1940.” Op die plaats werd tijdens de tweede wereldoorlog zwaar gevochten met vele doden tot gevolg.

- ★ Aan het begin van het pad word je opgewacht door Anne-Marie Geeroms en Gilbert Vanhoutte voor meer uitleg over de gebeurtenissen op deze plaats rond WO II. De samenvatting kan je lezen op pagina 20.



Een beetje verder dan het monument zie je in de richting van Olsene het Maïskot of Kogelhuis staan. Tijdens WO II gaf men de opdracht om de Maïssilo te beschieten met kanonnen om het gebouw plat te leggen voor een beter zicht op het slagveld. Men kreeg het echter niet omver geschoten.

- ★ Keer terug naar de parking, rij richting de kerk en fiets langs de hoofdingang van de kerk. Sla op het einde van deze weg linksaf, richting Wakken.
- ★ Sla de eerste straat rechts, de Volderstraat, in. In de Volderstraat passeert u langs de Pijlerkapel. Vroeger hing het kruis aan een boom en was de plaats gekend als de Kruiseboom.



- ★ Sla de tweede weg links, de Vennebosstraat, in.
- ★ Op het einde van de Vennebosstraat, sla je rechts af en rij je de Vennestraat in.

Op de hoek van de Vennebosstraat met de Vennestraat zie je een grenspaaltje staan. Die werden vroeger gebruikt om de gemeentegrenzen af te bakenen.



Verder in de Vennestraat (ter hoogte van nummer 5A) staat de warmwatervlasroterij. Voor die techniek bestond, werd vlas geroot in stromend of stilstaand water.

- ★ Op het einde van de Vennestraat sla je links de Oosthoekstraat in.
- ★ Sla de eerste weg naar links, de Oosthoekstraat, in.

Het soort stenen dat je in deze straat ziet liggen, werd vervaardigd door werklozen kort na de tweede wereldoorlog in opdracht van het lokale gemeentebestuur. De stenen werden handmatig gemaakt in een vormraam.

- ★ Sla de eerste weg rechts in, de Oosthoekstraat.



Veel rijke boeren en burgers deden vroeger de belofte een kapel te bouwen bij het verkrijgen van een genezing of een andere gunst die ze verkregen bij hun smeekbede tot God.



Deze kapel ziet u staan op de hoek van de Oosthoekstraat en de Kluizebosstraat.

- ★ Draai mee naar rechts en rij de Oostdreef in.

Je ziet er aan de rechterkant de voormalige stoomvlaszwingelarij. De vlasfabriek gaat terug tot 1867.



- ★ Aan de andere kant van de straat, aan de linkerkant, rij je de boswegel in die naar het kasteel gaat.



Als je uit de wegel komt, zie je aan je rechterkant het voormalige koetshuis en de stallen van het kasteel die nu drie woonhuizen zijn.




Aan de andere kant van de wegel zie je het kasteel van Wakken staan. De vroegste vermelding van het kasteel staat beschreven in 1280 als de woning van Jan van Oudenaerde.

In het midden van het kasteelplein, op de gravure van Sanderus Flandria Illustrata (1641-1644) staat de schandpaal op de "Plaetse vande weckelijcke marckt". Die schandpaal werd daadwerkelijk gebruikt om het tot schande brengen van gestraften.



- ★ Verlaat het pleintje langs de andere kant, richting de Kerk van Wakken.



Start in Wakken

- ★ Je start aan de Sint-Petrus en Catharina-kerk.

Het is een laatclassicistische parochiekerk die werd gebouwd in de periode 1790-1794 naar een ontwerp van architect Colin, ter vervanging van een romaanse kerk met achtzijdige toren op dezelfde locatie.



De voormalige pastorie gaat waarschijnlijk terug tot de jaren 1612-1620. Ondertussen werd ze volledig gerenoveerd maar omstreeks 1730 werd de pastorie wegens ruïneuze toestand verlaten en werd er een nieuwe pastorie betrokken achter de kerk. De toenmalige geörienteerde kerk stond toen ingeplant met de westgevel gericht naar het huidige kerkhof.

Tot de jaren 1960 verschaftte een oude, smalle kerkwegel, het zogenaamde "Huidevettersstraatje" toegang tot het huis, het kerkhof en de kerk.



- ★ Voor de kerk verwachten de leden van de Heemkundige Kring van Wakken je met hun boeiende uiteenzetting. Meer informatie over de kerk, het kerkhof en de oude pastorie vind je terug op pagina 22.

- ★ Ga de pastorie binnen voor een drankje en een versnapering.
- ★ Rij over de kasseien markt van Wakken heen en rij de Kapellestraat in.

Aan de linkerkant van de straat kom je het voormalige klooster van de “Zusters van de H.Jozef” en een kostschool voor meisjes tegen.




In 1831 vroeg de toenmalige pastoor, De Meurisse, aan de deken van het kapittel in Gent om in Wakken een kloostergemeenschap op te richten die zou instaan voor het onderwijs en de opvoeding van de jeugd en voor de verzorging van arme zieken en ouderlingen.

In 1832 kwamen de zusters van de H. Jozef zich in Wakken vestigen in een achterin gelegen pand ter beschikking gesteld door de Gentse deken.

Het klooster werd onder de bescherming van de H. Theresia geplaatst.

- ★ Sla de tweede straat rechts, de Nieuwstraat, in.
- ★ Steek op het einde van die weg de Markegemstraat over en rij zo de Hekkenstraat in. Wees voorzichtig!
- ★ Rij de derde straat links, de Diepestraat, in.
- ★ Sla de eerste straat rechts, de Boerderijstraat, in.

- ★ Ga vlak voor de installateur van zonnepanelen Stefan Bekaert, links de kerkwegel in en rij richting de kerk van Markegem.
- ★ Je komt uit op de Kouterweg. Blijf die volgen tot aan de kerk.



Start in Markegem

- ★ Je bent aan de Sint-Amandus en Luciakerk van Markegem.

Een eerste vermelding van de kerk stamt uit 1103. Toen herbevestigde Baldricus, bisschop van Doornik-Noyon, dat het altaar van Markegem toebehoorde aan de door Sint-Amandus gestichte benedictijnenabdij Saint-Amand-les-Eaux in Noord-Frankrijk. In 1107 wordt dat opnieuw bevestigd, ditmaal door paus Paschalis II.

De benedictijnenabdij bezat een aaneengesloten blok van landerijen ten oosten en ten westen van de kerk. In de 9de of 10de eeuw wordt het blok opgesplitst in drie lenen. De kerk bevindt zich dan op het grondgebied van de dorpsheerlijkheid "Marckeghem ofte Ter Kercken".

Aanvankelijk hoorde de parochie Markegem bij het bisdom Doornik-Noyon, vanaf 1272 bij het decanaat Roeselare en vanaf 1559 bij het decanaat Tielt.



De legende van Uilegem

Er was eens een Markegemse pastoor die zijn geld in de kerktoren verstopte en onder die plek met krijt schreef "Hier woont een uil". De koster, ook niet van gisteren, vond de schuilplaats, nam het geld mee en wijzigde de zin in "Hier woont geen uil meer". Toen de pastoor de koster ontdekking opmerkte, veranderde hij de zin weer in "Hier zal geen uil meer wonen".



- ★ In de kerk wacht Anita Comyn je op voor een uitgebreide versie van de legende van Uilegem. Meer informatie vind je tevens op pagina 24.
- ★ Zoek de schat van Uilegem in de kerk.
- ★ Als je de schat hebt gevonden, rij je de Dentergemstraat op.
- ★ Aan de eerste bocht naar rechts steek je de baan over en rij je eigenlijk rechtdoor de Oostrozebekestraat in.
- ★ Rij verder de Oostrozebekestraat door, het heuveltje over en sla rechtsaf, het vervolg van de Oostrozebekestraat in.


- ★ Rij rechtdoor, het kruispunt met de Meulebekestraat voorbij, het kruispunt met de Tielseweg voorbij, volg de bocht naar rechts en sla dan links de Dreve in.

Bijna op het einde van de Dreve zie je aan de rechterkant de vrije basisschool staan, die vroeger bekend stond als de “knechtenschool”.

In 1829 werd hier een officiële school opgericht. Na de sloop, in 1939, werd na de oorlog een nieuw gebouw opgericht dat werd geopend in 1951.



- ★ Halverwege de Dreve, net voor huisnummer 56, neem je rechts een klein weggetje. Het is een stuk van het oude tramspoor van de Tram Kortrijk-Aarsele, dat uitkomt op de Markegemsesteenweg.
- ★ Rij op het einde van de tramwegel links de Markegemsesteenweg op richting Dentergem centrum.
- ★ Op het einde van de Markegemsesteenweg, sla je rechtsaf en rij je het eerste straatje links, de Kerkstraat, in.



Starten in Dentergem

- ★ Je bent aan de Onze-Lieve-Vrouw en Sint-Stephanuskerk te Dentergem.



In 1206 vinden we de oudste verwijzing naar een kerkelijke bedienaar in Dentergem terug. In eerste instantie stond in het centrum van Dentergem een kerkgebouw waarvan het bouwjaar onbekend is en waarvan na de 16de-eeuwse religieuze troebelen enkel nog een ruïne overbleef. Die werd vervangen door een kerk in gotische stijl, gebouwd na de benoeming van pastoor Jacob Deconinck in de jaren 1612-1613 en ingewijd in 1614. De Kortrijkse meester-metselaar Robert Persijn tekende de plannen.

- ★ In de kerk verwachten Eric Bekaert en Gaby Desmet je voor een boeiende uitleg over het interieur van de kerk. Meer uitleg over het interieur van de kerk, vind je terug op pagina 25.
- ★ Je krijgt er een drankje en een versnapering.
- ★ Door de werkzaamheden in de Wontergemstraat kunnen we niet langs het Brouwershuis passeren maar rij je na het bezoek in de kerk opnieuw de Kerkstraat in, van waar je kwam. We geven je wel graag de informatie mee over het Brouwershuis.

Op de hoek van de Wontergemstraat met de Gottemstraat, staat café “Het Brouwershuis”. Het gebouw ernaast is de voormalige brouwerij “Riva”. Aan de overkant van de straat stond vroeger de fabriek van de brouwerij. Die werd onlangs met de grond gelijk gemaakt.

De oorsprong van de brouwerij gaat terug tot ca. 1896 wanneer de familie Desplenter aan de zuidkant van de straat een brouwerij oprichtte. Volgens kadastrergegevens worden ca. 1898 het café op de hoek, de stoombrouwerij met rechts daarvan de directeurswoning en links ervan een feestzaal opgericht.



- ★ Op het einde van de Kerkstraat rij je de Wontergemstraat rechts op.
- ★ Aan je linkerkant zie je, voor de bocht, de bibliotheek met daarachter het Jeugd- en Ontmoetingscentrum. Je rijdt langs de bib en het JOC, naar de parking toe. Aan het einde van de parking volg je het paadje dat naar links draait.
- ★ Op het einde van het paadje, sla je rechtsaf.
- ★ Op het einde van dit wegje sla je opnieuw rechtsaf, de Gottemstraat in.
- ★ Sla de eerste straat rechts, de Heirbaan, in. Deze weg gaat over in de Kouterweg. Blijf die volgen tot je opnieuw aan de kerk van Markegem bent.
- ★ Je passeert de kerk en slaat linksaf, de Wakkenstraat in.

In deze straat, ter hoogte van het tweede huis aan de rechterkant, zie je de voormalige herberg “Sint Huybrecht” staan. Later werd die omgedoopt tot “Het Dorpshuis” en nog later tot “Het Gemeentehuis”. Het gebouw heeft effectief dienst gedaan als gemeentehuis tussen 1795 en 1944.



- ★ Blijf de Wakkenstraat volgen tot ze kruist met de Markegemstraat. Dwars de Markegemstraat om de Ommegangstraat in te rijden. Opgepast want dit is een druk kruispunt!

Aan je rechterkant kom je “t goed ter planke” tegen. De site staat op de Ferrariskaart (1770-1778) en de Atlas der Buurtwegen (1846). Volgens kadastragegevens werd het woonhuis ca. 1864 vergroot en nog eens voor 1874 wanneer ook de schuur werd vervangen. Nu maakt het goed deel uit van provinciaal domein "De Baliekouter".



- ★ Rij steeds rechtdoor.

Op je rechterkant kom je de Catharinakapel tegen. Die werd reeds vermeld in 1455.

- ★ Passeer de kapel en rij rechtdoor tot je aan het provinciaal domein “De Baliekouter” komt.




De hoeve met losstaande bestanddelen werd opgenomen in het provinciaal domein "De Baliekouter". Op de Ferrariskaart (1770-1778) staat een site met omwalling getekend, gelegen in de vallei van de Mandel. Op dit moment kan je er iets gaan eten of drinken in de herberg. Er is ook een bezoekerscentrum met uitleg over de geschiedenis en de natuur van de streek.



- ★ Als je van het erf van de Baliekouter komt, rij je terug naar links van waar je kwam.
- ★ Aan de Catharinakapel sla je rechtsaf, de Kapellestraat in.
- ★ Je komt opnieuw op de markt van Wakken uit.
- ★ Passeer langs de kerk.
- ★ In de bocht steek je de straat over en sla je dus linksaf de Molenstraat in.

Aan je linkerkant, ter hoogte van nummer 18, staat het voormalige café “Het Gildehuis”, gedateerd met 1618. De naam verwijst naar de aanwezigheid van de vroegere Sint-Sebastiaansgilde. Die staat aangeduid op de gravure van Sanderus Flandria Illustrata (1641-1644) als “Schuttershof, oft Gildhuys”, gelegen in een ommuurde tuin.



Net ernaast, ter hoogte van 20, zie je een stenen windmolen, met de naam “D’Hondt-Goethals”. Het is een volledig gerestaureerde en werkende stallingmolen die kan bezocht worden op aanvraag.



- ★ Je rijdt rechtdoor en houdt de Molenstraat aan. Die straat draait net op de drempel, en voor het straatkapelletje rechtsaf. Je draait dus mee naar rechts.
- ★ Op het einde van de Molenstraat sla je linksaf de Vijvestraat in richting Oeselgem.

Op je rechterkant, ter hoogte van nummer 47 zie je het “Hof Ter Linden”. De herenboerderij is toegankelijk via een lange, dalende oprit en ligt aan de rand van het meersengebied van de Mandelvallei. Het hof staat op de Ferrariskaart (1770-1778) en op de Atlas der Buurtwegen (1846) met ongeveer dezelfde configuratie. Ca. 1830 was het eigendom van de graaf van Wakken en werd het bewoond door Jan Vanschoebeke, molenaar van de grafelijke molen op de Molenkouter. Volgens het kadaster werd het woonhuis ca. 1886 volledig herbouwd.

Nu zijn “Brouwerij De Bie” en een hoeveslagerij er gevestigd. De brouwerij kan je bezoeken.




Op het einde van de Vijvestraat, sla je rechtsaf, de Wakkensesteenweg in.

Op je rechterkant, ter hoogte van nummer 11, staat de vrije basisschool van Oeselgem. De katholieke school in Oeselgem ging van start in 1879. In dat jaar werden de eerste gebouwen opgetrokken op de huidige locatie in de Wakkenstraat. De zusters van 't gelove uit Tielt stonden in voor het verschaffen van het onderwijs. De familie 't Felt droeg de kosten voor de bouw van de school en de familie Vermeersch leverde de grond. De grond en de gebouwen bleven eigendom van de familie Vermeersch.



- ★ Rij door tot voor het marktpleintje en sla net voor de frituur rechtsaf.
- ★ Rij door tot je opnieuw op de parking bent achter de kerk van Oeselgem.



Bedankt voor uw deelname!

Samenvatting Oeselgem



Onder impuls van mevr. Anne-Marie Geeroms, de gemeente Dentergem en de Dorpsraad van Oeselgem werd op 29 mei 2010 het wandelpad “Neerhoek - mei 1940” geopend om zo veel mogelijk wandelaars visueel te confronteren met de dramatische gebeurtenissen die zich in de Neerhoek van Oeselgem afspeelden in mei 1940, de beginmaand van WO II.

De tegenstelling tussen de vredige stilte van vandaag en het oorverdovende gebulder van kanonnen dat ooit deze Leievallei vulde, herinnert de bezoeker op een bijzondere wijze aan de oorlogsdramatiek van 1940. Het geeft een onvergetelijke dimensie aan de onthutsende taferelen die er plaats vonden.

De wandeling start bij het statige **Leiemonument**, een kunstwerk dat werd ontworpen door Luc Taelman. Het verwijst naar de grote rol die de Leie voor Oeselgem altijd heeft gespeeld.

Ter hoogte van het monument zie je ook de **Vierfrontenbrug**. Die brug was al in de Eerste Wereldoorlog strategisch erg belangrijk. In beide wereldoorlogen dynamiteerde het Belgische leger deze brug.

Aan de andere kant van de brug staat het “**maïskot**” of het “**kogelhuis**”. In de gevel aan de straatkant zie je nog talloze sporen van de kogel- en granaatinslagen van toen.

De Duitse troepen bereikten vanuit oostelijke richting Olsene en baanden zich een weg naar de Neerhoek van Oeselgem om daar de Leie zo snel mogelijk over te steken. De maïssilo in Oeselgem hinderde het goede uitzicht van de Belgische verdedigingslinie op de naderende Duitse frontlinie. Reserve Luitenant-Kolonel Collard liet in de nacht van 24 op 25 mei 1940 een 75-mm kanon aanrukken om de maïssilo plat te leggen. Het zware geschut werd opgesteld op minder dan 150 meter van de maïssilo. Na 20 kanonschoten was de maïssilo doorzeefd maar toch bleef de silo overeind staan.



Linksachter de parking aan het Leieheem start een onverhard pad dat je kan afdalen tot aan de Leieoever. Het is belangrijk om te weten dat in de oorlogsjaren de **Leie** hier nog niet afgedamd was en onbelemmerd doorliep onder de zogenaamde Vierfrontenbrug en achter de huidige industriezone verderop.

Op het einde van het pad bevindt zich de inrit van een kasteeldomein. Op die plaats is eveneens **de gekanaliseerde Leie** te zien die sinds de rechtekking van de Leie de economische en waterafvoerende functie van de stromende rivier heeft overgenomen.

Halfweg Olsene en Zulte hadden de Duitsers een noodbrug van rubberboten gelegd. In de late namiddag van 24 mei 1940 slaagden de Duitse troepen erin de "oude" Leiebocht van de Neerhoek over te steken. De Duitsers rukten op in de richting van de "nieuwe" Leie maar werden zwaar onder vuur genomen door het 19de Linieregiment dat opgesteld stond achter de "nieuwe" Leie. De Duitse troepen slaagden er niet in de "nieuwe" Leie over te steken en bleven voor Oeselgem liggen.

Een getuige vertelde:

"Op deze plaats werd een brug gelegd over de oude Leie door de Duitse genietroepen. De aanvallers wisten echter niet dat de Leie in 1938 een km verlegd was omdat hun stafkaarten niet waren aangepast. De Duitse troepen kwamen in grote getale over de brug. Zij beseften nog niet dat zij als ratten in de val zaten op dit eiland, alwaar de artillerie in actie kwam. De Neerhoek werd het toneel van een waar bloedbad. Niemand kan zeggen hoeveel soldaten sneuvelden."

De lijken werden ter plaatse begraven en kort na de veldslag herbegraven in Deinze. Na de oorlog werden de lijken opnieuw ontgraven om een definitieve rustplaats te vinden op de begraafplaats in Lommel.

Op het kerkhof van Oeselgem - aan het oorlogsmonument ter ere van de oud-strijders van de Eerste Wereldoorlog - bevindt zich een gedenksteen die verwijst naar de gesneuvelden van het 19de Linieregiment met de eervolle vermelding "Lys 1940 Leie". Het monument herinnert ons op stille wijze op de onzin van elke oorlog.

(bron: <http://dorpsraad.wordpress.com/wandelpad-neerhoek-mei-1940-2/>)

Samenvatting Wakken



Sinds 1996 zijn zes monumenten van de Wakkense dorpskern gecategoriseerd als beschermd dorpsgezicht. De zes monumenten zijn het kasteel van Wakken, de voormalige brouwerij Roelandts, de kerk van de H.H. Petrus en Catharina, de voormalige pastorie, een historisch gebouw dat dienst deed als Vredegerecht en gemeentehuis en de schandpaal. Enkele jaren later kwam ook de molen Goethals daarbij.

De leden van de Heemkundige Kring van Wakken geven tijdens de Erfgoeddag meer informatie over onderstaande historische pareltjes.

- ★ Het **kerkhof** ligt nog steeds rond het kerkgebouw in het centrum van Wakken. Er zijn onder andere te bewonderen:



- ★ Monumentale grafzerken die de geschiedenis van bekende families verhalen
- ★ Lijsten van Wakkense gesneuvelden van WO II en slachtoffers van Napoleontische oorlogen
- ★ Graf van Wakkense priesters
- ★ Graf van oud-burgemeester en oorlogsheld in het leger van Napoleon, Jean Gheerbrant
- ★ Zerken van geneesheren
- ★ Zerk van de grootouders van André Demedts

In de muur aan de kant van de apotheek is ook een poortje met geschiedenis te zien.

- ★ De **oude pastorie** werd sinds zijn opstartperiode 1612-1620 ettelijke keren verbouwd. Voor de Open Monumentendag van 1999 werd een verklarende nota opgemaakt over de 17de-eeuwse pastorie die u bij het bezoek meekrijgt van de gids.



Tot de jaren 1960 was het gebouw bereikbaar via de Mandelstraat. Naast het statige herenhuis, destijds bewoond door de familie Vanden poel, lag een smalle kerkeweg met een breedte van 1,10m die in de volksmond het Huidevettersstraatje werd genoemd. Langs die weg kon men de pastorie bereiken en was er onmiddellijke toegang tot het kerkhof en de kerk. In tegenstelling tot heden lag de ingang van de oude kerk (tot 1790) aan de achterzijde.

- ★ Via de kasteeldreef komt u vanop de Wakkense Markt aan de **schandpaal** en aan het **kasteel van Wakken** waar u van de gids het verhaal van het huis van Wakken-Bourgondië te horen zal krijgen.

(Bron: Jules Desmet)



Samenvatting Markegem



De bijnaam voor Markegem is "Uilegem". Vanwaar de naam komt, heeft alles te maken met de kerk van Markegem.

Eén van de legendes (en misschien wel de meest geloofwaardige, nvdr.) is dat Markegem destijds Uilegem genoemd werd omdat de zoldervloer van de kerktoren rot geworden was door de drek van de talloze uilen die er nestelden.

Een andere verklaring gaat als volgt.

Er was eens een Markegemse pastoor die zijn geld in de kerktoren verstopte en onder die plek met krijt schreef "Hier woont een uil". De koster, ook niet van gisteren, vond de schuilplaats, nam het geld mee en wijzigde de zin in "Hier woont geen uil meer". Toen de pastoor de koster ontdekkings opmerkte, veranderde hij de zin weer in "Hier zal geen uil meer wonen".



(Bron: <http://users.telenet.be/markegem/index.htm>)

Samenvatting Dentergem



Op de markt van Dentergem staat de neogotische **Onze-Lieve-Vrouw en Sint-Stefanuskerk** die werd gebouwd in de periode van november 1854 tot september 1856. De architect van de kerk is de Kortrijkzaan Pierre Nicolas Croquison en de aannemer was Jan-Baptist Goeminne uit Kruishoutem. De bouw van de kerk kostte 67.857,96 fr.

De kerk is 45 meter hoog, 43 meter lang en 18 meter breed.

Tijdens deze Erfgoeddag focussen we ons op het interieur van de kerk.

- ★ Het **orgel** dateert van oktober 1913 en bevat 13 spelen. Het werd ontworpen door de gebroeders Vereecken uit Gijzegem voor 8000 fr. De orgelkas is van de hand van de Dentergemse beeldhouwer Gustaaf Delafontaine. De grote pijpen zijn de bassen en de kleine pijpen leveren de hoge tonen.




- ★ De **kruiswegstaties** werden in 1891 door de parochianen aan de kerk geschonken en werden geschilderd door Theodoor Janssens uit Nevele.
- ★ De **communiebank** die in 1875 in eik werd gesculpteerd door Clément Carbon voor 2850 fr. bestond oorspronkelijk uit 22 panelen en telde drie deuren. In 1993 werd dat gereduceerd tot vier panelen met taferelen uit het Oude Testament: het offer van Melchisedech, Manna in de woestijn, het paaslam en de toonbroden.
- ★ De gedenksteen dateert van 14 september 1920 en bevat de namen van 14 gesneuvelde Dentergemnaren tijdens de Eerste Wereldoorlog en Rogier de Kerchove de Denterghem.

- ★ De **preekstoel** werd in 1879 door Clément Carbon uit Roeselare vervaardigd voor 6500 fr. De preekstoel bestaat uit eik en is gemaakt in neogotische stijl. Op de trapstijlen zijn de vier evangelisten te zien met hun attributen: Johannes met een adelaar, Lucas met een rund, Marcus met een leeuw en Matteüs met een kind. Aan de voet van de kuip staat Johannes de Doper als asceet in een kled van kemelhaar en rond de kuip zijn drie Jezustaferelen te zien.
- ★ Het **hoog- of sacramentsaltaar** dateert uit 1863. Het was een gift van Ivo en zijn zuster Sophie Minne. Het werd in hout vervaardigd door de broers Xavier en Louis-Xavier Debosschere uit Tielt. Het ciborium wordt bewaakt door twee engelen die een gordijn openhouden. Boven het altaar is een pelikaan te zien die zijn jongen voedt met zijn bloed zoals Jezus zijn bloed vergoot en de kerk-gangers voedt in de eucharistie. In het altaar zijn zes heiligen te zien: de vier evangelisten, Petrus (met sleutel) en Paulus (met zwaard).
- ★ Het **Stefanusaltaar** werd in 1868 gesculpteerd in uitheemse eik door Francies Dumon uit Brugge voor 4200 fr.
- ★ Het **Onze-Lieve-Vrouwaltaar** werd in 1867 gesculpteerd in uitheemse eik door Francies Dumon voor 3175 fr.
- ★ Het **koorgestoelte** werd in eik gesculpteerd en op 23 mei 1872 in de kerk geplaatst door Clément Carbon voor 3200 fr. Het gestoelte werd met 10 heiligenbeelden gedecoreerd: Norbertus, Petrus, Stefanus, Paulus en Antonius van Padua aan de rechterkant en Juliana, Coleta, OLV van de berg Karmel, Barbara en Margareta-Maria-Alacoque aan de linkerkant.
- ★ De **doopvont** dateert uit 1615-1616, is van gevamd marmer en heeft een koperen deksel. De vont stond reed in de oude kerk (1614-1854), net als de vloertegels er rond.
- ★ Het **zegekruis** is een houten kruisbeeld met aan de uiteinden de vier evangelisten. Het is afkomstig uit de oude kerk. Tot 1823 hing het boven het hoogaltaar.

- ★ De kerk telt 36 **gebrandschilderde ramen** waaronder vijf grote (10m hoog) en 2 kleine in de absis. Van de vijf grote zijn de middelste drie de mooiste.
 - ★ Linkerraam: OLV van het Schapulier. Het was een gift van pastoor Scherpereel in oktober 1856.
 - ★ Rechterraam: steniging van Stefanus. Het was een gift van de kerkfabriek in juli 1857 t.w.v. 1000 fr.
 - ★ Centrale raam: het H.Hart en Margareta-Maria Alacoque. Het was een gift van de parochianen in 1923 t.w.v. 7700 fr.

(bron: Eric Bekaert)



Achteraf

Wenst u de fietstocht achteraf nog eens te bekijken of opnieuw af te leggen? U vindt de fietsroute met de foto's uit deze brochure online terug op onderstaande websites.

★ Wikiloc

Tik je op de website www.wikiloc.com in de zoekbalk "Erfgoeddag" in, dan kom je automatisch op deze fietsroute uit met de bijhorende foto's.

★ Google Earth

Het programma Google Earth kan je downloaden op earth.google.com. Tik je in de zoekbalk "Oeselgem" in, dan kan je de fietsroute van Erfgoeddag met de bijhorende foto's zien.

★ Everytrail

Op de website nl.everytrail.com kom je op de fietsroute terecht door "fietsroute erfgoeddag 2014" in te tikken in de zoekbalk. Je kan er de fietsroute ook exporteren naar je smartphone.

Veel plezier!



Hekkenstraat 41, 8720 Wakken

Tel & Fax: 056/602228

...

**Jobstudenten gevraagd in
juni, juli, augustus, september**

...

Contact:

WOLFCARIUS - WAKKEN

Tel: 0498/772516 - wft.an@skynet.be

