

## La Paz

# Indicadores Sociodemográficos

Por Provincia y secciones de provincia

1992-2001



Indicadores Sociodemográficos  
por Provincia y Secciones  
de Provincia 1992-2001

Departamento  
de La Paz

Elaborado por el Instituto Nacional de Estadística

Lic. Víctor Mezza Rosso  
Lic. Isabel Quisbert Arias

**Primera Edición**

La Paz, marzo de 2004

**Segunda Edición**

La Paz, Agosto de 2005

Deposito Legal N° 4-1-69-04-P.O.

Fotografías: Viceministerio de Turismo

**Instituto Nacional de Estadística**

Calle Carrasco N° 1391 - Miraflores

Tel. 2222333 Fax (591- 02) 2222885

Sitio web: [www.ine.gov.bo](http://www.ine.gov.bo)

Central de Información: [ceninf@ine.gov.bo](mailto:ceninf@ine.gov.bo)

Impresión:

## PRESENTACIÓN

EL Instituto Nacional de Estadística (INE) tiene el agrado de presentar la publicación *Indicadores Sociodemográficos por Provincia y Sección de Provincia*, documento que incorpora variables e indicadores sociales y demográficos, clasificados en los ámbitos nacional, departamental, provincial y de secciones de provincia (municipios).

Esta segunda edición, impresa gracias al apoyo del Ministerio Británico para el Desarrollo Internacional (DFID), constituye una respuesta a la demanda de información existente en los 327 municipios del país por contar con información estadística que permita mejorar la planificación y adoptar las políticas de desarrollo orientadas a mejorar las condiciones de vida de la población y reducir los niveles de pobreza.

Se incorporan indicadores de población, educación, condición de actividad, categoría ocupacional, idioma, combustible utilizado para cocinar, atención de salud, servicios básicos, tenencia y tipo de vivienda, material predominante en la construcción de viviendas, categoría de viviendas, número de cuartos o habitaciones, disponibilidad de cuarto para cocina, pobreza y migraciones internas de todas las secciones municipales existentes en el país; inclusive las 13 nuevas secciones creadas hasta diciembre de 2004.

Este documento incluye también mapas *geoestadísticos* nacionales, departamentales, provinciales y de secciones de provincia, que permiten establecer comparaciones de las condiciones sociodemográficas entre diferentes ámbitos geográficos.

El INE agradece la participación del Ministerio de Participación Popular, USAID-Bolivia, PADEP – GTZ, por el apoyo brindado para la elaboración e impresión de la primera edición de este documento.

**Oscar Lora Rocha**  
DIRECTOR EJECUTIVO  
INSTITUTO NACIONAL DE ESTADÍSTICA







# ÍNDICE DE CUADROS

## BOLIVIA

Cuadro N° 1 Bolivia: Población, educación y condición de actividad, según departamentos, Censo 1992 .....	15	Cuadro N° 10 Bolivia: Población económicamente activa de 7 años o más por categoría ocupacional y sexo, según departamentos, Censo 1992 .....	20
Cuadro N° 2 Bolivia: Población, educación y condición de actividad, según departamentos, Censo 2001 .....	15	Cuadro N° 11 Bolivia: Población económicamente activa de 7 años o más por categoría ocupacional y sexo, según departamentos, Censo 2001 .....	20
Cuadro N° 3 Bolivia: Población masculina, por educación y condición de actividad, según departamentos, Censo 1992 .....	16	Cuadro N° 12 Bolivia: Población de 6 años o más por idiomas o lenguas que habla y otras combinaciones, según departamentos, Censo 1992 .....	21
Cuadro N° 4 Bolivia: Población masculina, por educación y condición de actividad, según departamentos, Censo 2001 .....	16	Cuadro N° 13 Bolivia: Población de 6 años o más por idiomas o lenguas que habla y otras combinaciones, según departamentos, Censo 2001 .....	21
Cuadro N° 5 Bolivia: Población femenina, por educación y condición de actividad, según departamentos, Censo 1992 .....	17	Cuadro N° 14 Bolivia: Población de 15 años o más por autoidentificación con algún pueblo originario o indígena, población femenina de 15 años o más por lugar y atención del último parto, según departamentos, Censo 2001 .....	22
Cuadro N° 6 Bolivia: Población femenina, por educación y condición de actividad, según departamentos, Censo 2001 .....	17	Cuadro N° 15 Bolivia: Población en hogares particulares por tipo de atención en salud, según departamentos, Censo 1992 .....	23
Cuadro N° 7 Bolivia: Población por inscripción en el registro civil e idioma en el que aprendió a hablar en su niñez, según departamentos, Censo 2001 .....	18	Cuadro N° 16 Bolivia: Población en hogares particulares por religión que profesa, según departamentos, Censo 1992 .....	23
Cuadro N° 8 Bolivia: Población masculina por inscripción en el registro civil e idioma en el que aprendió a hablar en su niñez, según departamentos, Censo 2001 .....	18	Cuadro N° 17 Bolivia: Número de hogares particulares por combustible o energía utilizado para cocinar, según departamentos, Censo 1992 .....	24
Cuadro N° 9 Bolivia: Población femenina por inscripción en el registro civil e idioma en el que aprendió a hablar en su niñez, según departamentos, Censo 2001 .....	19	Cuadro N° 18 Bolivia: Hogares en viviendas particulares por combustible o energía utilizado para cocinar, según departamentos, Censo 2001 .....	24

Cuadro N° 19	
Bolivia: Viviendas particulares con ocupantes presentes por disponibilidad de servicios básicos, según departamentos, Censo 1992 .....	25
Cuadro N° 20	
Bolivia: Hogares en viviendas particulares por disponibilidad de servicios básicos, según departamentos, Censo 2001 .....	25
Cuadro N° 21	
Bolivia: Viviendas particulares con ocupantes presentes por tenencia de la vivienda y tipo de vivienda, según departamentos, Censo 1992 .....	26
Cuadro N° 22	
Bolivia: Hogares en viviendas particulares por tenencia de la vivienda y tipo de vivienda, según departamentos, Censo 2001 .....	26
Cuadro N° 23	
Bolivia: Viviendas particulares con ocupantes presentes por material predominante en su construcción, según departamentos, Censo 1992 .....	27
Cuadro N° 24	
Bolivia: Hogares en viviendas particulares por material más utilizado en su construcción, según departamentos, Censo 2001 .....	27
Cuadro N° 25	
Bolivia: Categoría de viviendas particulares basada en los materiales predominantes en su construcción, según departamentos, Censo 1992 .....	28
Cuadro N° 26	
Bolivia: Categoría de viviendas particulares basada en los materiales más utilizados en su construcción, según departamentos, Censo 2001 .....	28
Cuadro N° 27	
Bolivia: Número de viviendas particulares con ocupantes presentes por número de cuartos o habitaciones, número de dormitorios, disponibilidad de un cuarto especial para cocinar y número de personas por dormitorio, según departamentos, Censo 1992 .....	29
Cuadro N° 28	
Bolivia: Hogares en viviendas particulares por número de cuartos o habitaciones, número de dormitorios, disponibilidad de un cuarto especial para cocinar y número de personas por dormitorio, según departamentos, Censo 2001 .....	29
Cuadro N° 29	
Bolivia: Hogares en viviendas particulares por equipamiento, según departamentos, Censo 2001 .....	30

Cuadro N° 30	
Bolivia: Indicadores sociodemográficos, según departamentos, Censo 1992 .....	31
Cuadro N° 31	
Bolivia: Indicadores sociodemográficos, según departamentos, Censo 2001 .....	31
Cuadro N° 32	
Bolivia: Población por condición y estratos de pobreza e inadecuación en los componentes del índice de necesidades básicas insatisfechas (NBI), según departamentos, Censo 1992 .....	32
Cuadro N° 33	
Bolivia: Población por condición y estratos de pobreza y con inadecuación en los componentes del índice de necesidades básicas insatisfechas (NBI), según departamentos, Censo 2001 .....	32
<b>LAPAZ</b>	
Cuadro N° 1	
Población, educación y condición de actividad, según provincias y secciones de provincia, Censo 1992 .....	56
Cuadro N° 2	
Población, educación y condición de actividad, según provincias y secciones de provincia, Censo 2001 .....	57
Cuadro N° 3	
Población masculina, por educación y condición de actividad, según provincias y secciones de provincia, Censo 1992 .....	62
Cuadro N° 4	
Población masculina, por educación y condición de actividad, según provincias y secciones de provincia, Censo 2001 .....	63
Cuadro N° 5	
Población femenina, por educación y condición de actividad, según provincias y secciones de provincia, Censo 1992 .....	68
Cuadro N° 6	
Población femenina, por educación y condición de actividad, según provincias y secciones de provincia, Censo 2001 .....	69
Cuadro N° 7	
Población por inscripción en el registro civil e idioma en el que aprendió a hablar en su niñez, según provincias y secciones de provincia, Censo 2001 .....	74

Cuadro N° 8 Población masculina por inscripción en el registro civil e idioma en el que aprendió a hablar en su niñez, según provincias y secciones de provincia, Censo 2001 .....	77	Cuadro N° 18 Hogares en viviendas particulares por combustible o energía utilizado para cocinar, según provincias y secciones de provincia, Censo 2001 .....	107
Cuadro N° 9 Población femenina por inscripción en el registro civil e idioma en el que aprendió a hablar en su niñez, según provincias y secciones de provincia, Censo 2001 .....	80	Cuadro N° 19 Viviendas particulares con ocupantes presentes por disponibilidad de servicios básicos, según provincias y secciones de provincia, Censo 1992 .....	112
Cuadro N° 10 Población económicamente activa de 7 años o más por categoría ocupacional y sexo, según provincias y secciones de provincia, Censo 1992 .....	84	Cuadro N° 20 Hogares en viviendas particulares por disponibilidad de servicios básicos, según provincias y secciones de provincia, Censo 2001 .....	113
Cuadro N° 11 Población económicamente activa de 7 años o más por categoría ocupacional y sexo, según provincias y secciones de provincia, Censo 2001 .....	85	Cuadro N° 21 Viviendas particulares con ocupantes presentes por tenencia de la vivienda y tipo de vivienda, según provincias y secciones de provincia, Censo 1992 .....	118
Cuadro N° 12 Población de 6 años o más por idiomas o lenguas que habla y otras combinaciones, según provincias y secciones de provincia, Censo 1992 .....	90	Cuadro N° 22 Hogares en viviendas particulares por tenencia de la vivienda y tipo de vivienda según provincias y secciones de provincia, Censo 2001 .....	119
Cuadro N° 13 Población de 6 años o más por idiomas o lenguas que habla y otras combinaciones, según provincias y secciones de provincia, Censo 2001 .....	91	Cuadro N° 23 Viviendas particulares con ocupantes presentes por material predominante en su construcción, según provincias y secciones de provincia, Censo 1992 .....	124
Cuadro N° 14 Población de 15 años o más por autoidentificación con algún pueblo originario o indígena, población femenina de 15 años o más por lugar y atención del último parto, según provincias y secciones de provincia, Censo 2001 .....	96	Cuadro N° 24 Hogares en viviendas particulares por material más utilizado en su construcción, según provincias y secciones de provincia, Censo 2001 .....	125
Cuadro N° 15 Población en hogares particulares por tipo de atención en salud, según provincias y secciones de provincia, Censo 1992 .....	99	Cuadro N° 25 Categoría de viviendas particulares basada en los materiales predominantes en su construcción, según provincias y secciones de provincia, Censo 1992 .....	130
Cuadro N° 16 Población en hogares particulares por religión que profesa, según provincias y secciones de provincia, Censo 1992 .....	102	Cuadro N° 26 Categoría de viviendas particulares basada en los materiales más utilizados en su construcción, según provincias y secciones de provincia, Censo 2001 .....	131
Cuadro N° 17 Número de hogares particulares por combustible o energía utilizado para cocinar, según provincias y secciones de provincia, Censo 1992 .....	106	Cuadro N° 27 Número de viviendas particulares con ocupantes presentes por número de cuartos o habitaciones, número de dormitorios, disponibilidad de un cuarto especial para cocinar y número de personas por dormitorio, según provincias y secciones de provincia, Censo 1992 .....	136

Cuadro N° 28 Hogares en viviendas particulares por número de cuartos o habitaciones, número de dormitorios, disponibilidad de un cuarto especial para cocinar y número de personas por dormitorio, según provincias y secciones de provincia, Censo 2001 .....	137
Cuadro N° 29 Hogares en viviendas particulares por equipamiento, según provincias y secciones de provincia, Censo 2001 .....	142
Cuadro N° 30 Indicadores sociodemográficos, según provincias y secciones de provincias, Censo 1992 .....	146
Cuadro N° 31 Indicadores sociodemográficos, según provincias y secciones de provincias, Censo 2001 .....	147
Cuadro N° 32 Población por condición y estratos de pobreza e inadecuación en los componentes del índice de necesidades básicas insatisfechas (NBI), según provincias y secciones de provincia, Censo 1992 .....	152
Cuadro N° 33 Población por condición y estratos de pobreza e inadecuación en los componentes del índice de necesidades básicas insatisfechas (NBI), según provincias y secciones de provincia, Censo 2001 .....	153

## MIGRACIÓN

Cuadro N° 1 Bolivia: Población por departamentos de nacimiento, según departamento de residencia habitual en el momento del censo, Censo 1992 .....	161
Cuadro N° 2 Bolivia: Población por departamentos de nacimiento, según departamento de residencia habitual en el momento del censo, Censo 2001 .....	161
Cuadro N° 3 Departamento: La Paz: Población censada, población con residencia habitual por lugar de nacimiento y saldo migratorio, según provincia de residencia habitual al momento del censo, Censo 1992 .....	162

Cuadro N° 4 Departamento La Paz: Población censada, población con residencia habitual por lugar de nacimiento y saldo migratorio, según provincia de residencia habitual al momento del censo, Censo 2001 .....	163
Cuadro N° 5 Bolivia: Población de 5 años o más por departamento de residencia 5 años antes del censo, según departamento de residencia habitual en el momento del censo, Censo 1992 .....	164
Cuadro N° 6 Bolivia: Población de 5 años o más por departamento de residencia 5 años antes del censo, según departamento de residencia habitual en el momento del censo, Censo 2001 .....	164
Cuadro N° 7 Departamento La Paz : Población de 5 años o mas con residencia habitual en 1992, residencia 5 años antes del censo y saldo migratorio, según provincia de residencia habitual, Censo 1992 .....	165
Cuadro N° 8 Departamento La Paz: Población de 5 años o mas con residencia habitual en 2001, residencia 5 años antes del censo y saldo migratorio, según provincia de residencia habitual, Censo 2001 .....	166

## ANEXO

Anexo 1 Categoría de Viviendas según Materiales Predominantes en su Construcción .....	III
Anexo 2 Definición de Indicadores Sociodemográficos .....	IV



# ÍNDICE DE MAPAS

## BOLIVIA

MAPA N° 1	
Bolivia Distribución Poblacional - CNPV 1992 y 2001 .....	13

## LA PAZ

MAPA N° 2	
<b>Departamento La Paz</b>	
Distribución Poblacional - CNPV 1992 y 2001 .....	35
MAPA N° 3	
Provincia Pedro Domingo Murillo	
Distribución Poblacional - CNPV 1992 y 2001 .....	36
MAPA N° 4	
Provincia Omasuyos	
Distribución Poblacional - CNPV 1992 y 2001 .....	37
MAPA N° 5	
Provincia Pacajes	
Distribución Poblacional - CNPV 1992 y 2001 .....	38
MAPA N° 6	
Provincia Eliodoro Camacho	
Distribución Poblacional - CNPV 1992 y 2001 .....	39

MAPA N° 7	
Provincia Muñecas	
Distribución Poblacional - CNPV 1992 y 2001 .....	40
MAPA N° 8	
Provincia Larecaja	
Distribución Poblacional - CNPV 1992 y 2001 .....	41
MAPA N° 9	
Provincia Franz Tamayo	
Distribución Poblacional - CNPV 1992 y 2001 .....	42
MAPA N° 10	
Provincia Ingavi	
Distribución Poblacional - CNPV 1992 y 2001 .....	43
MAPA N° 11	
Provincia Loayza	
Distribución Poblacional - CNPV 1992 y 2001 .....	44
MAPA N° 12	
Provincia Inquisivi	
Distribución Poblacional - CNPV 1992 y 2001 .....	45
MAPA N° 13	
Provincia Sud Yungas	
Distribución Poblacional - CNPV 1992 y 2001 .....	46

MAPA N° 14	
Provincia Los Andes	
Distribución Poblacional - CNPV 1992 y 2001 .....	47
MAPA N° 15	
Provincia Aroma	
Distribución Poblacional - CNPV 1992 y 2001 .....	48
MAPA N° 16	
Provincia Nor Yungas	
Distribución Poblacional - CNPV 1992 y 2001 .....	49
MAPA N° 17	
Provincia Abel Iturralde	
Distribución Poblacional - CNPV 1992 y 2001 .....	50
MAPA N° 18	
Provincia Bautista Saavedra	
Distribución Poblacional - CNPV 1992 y 2001 .....	51

MAPA N° 19	
Provincia Manco Kapac	
Distribución Poblacional - CNPV 1992 y 2001 .....	52
MAPA N° 20	
Provincia Gualberto Villarroel	
Distribución Poblacional - CNPV 1992 y 2001 .....	53
MAPA N° 21	
Provincia José Manuel Pando	
Distribución Poblacional - CNPV 1992 y 2001 .....	54
MAPA N° 22	
Provincia Caranavi	
Distribución Poblacional - CNPV 1992 y 2001 .....	55



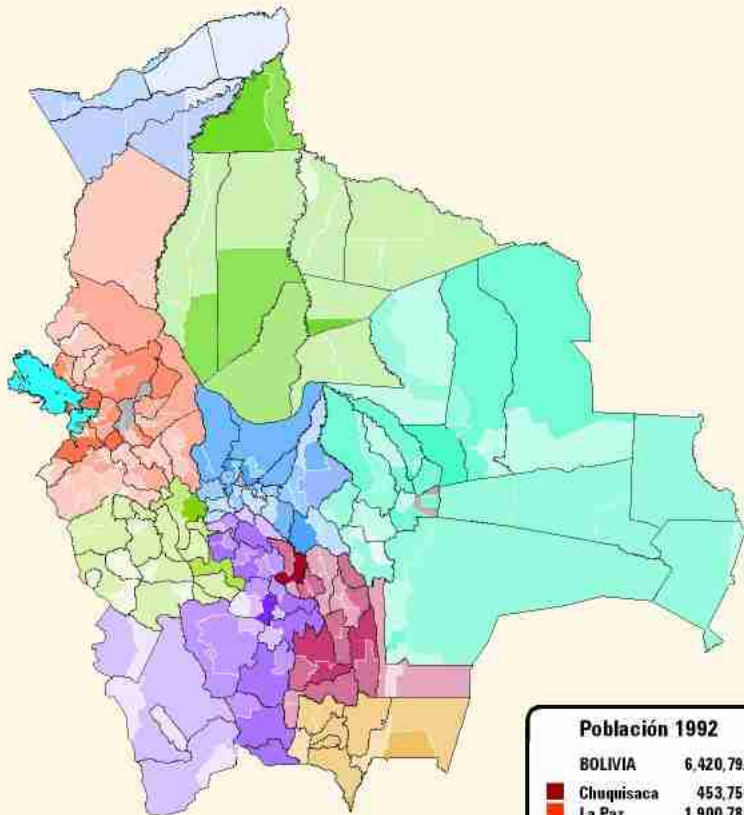




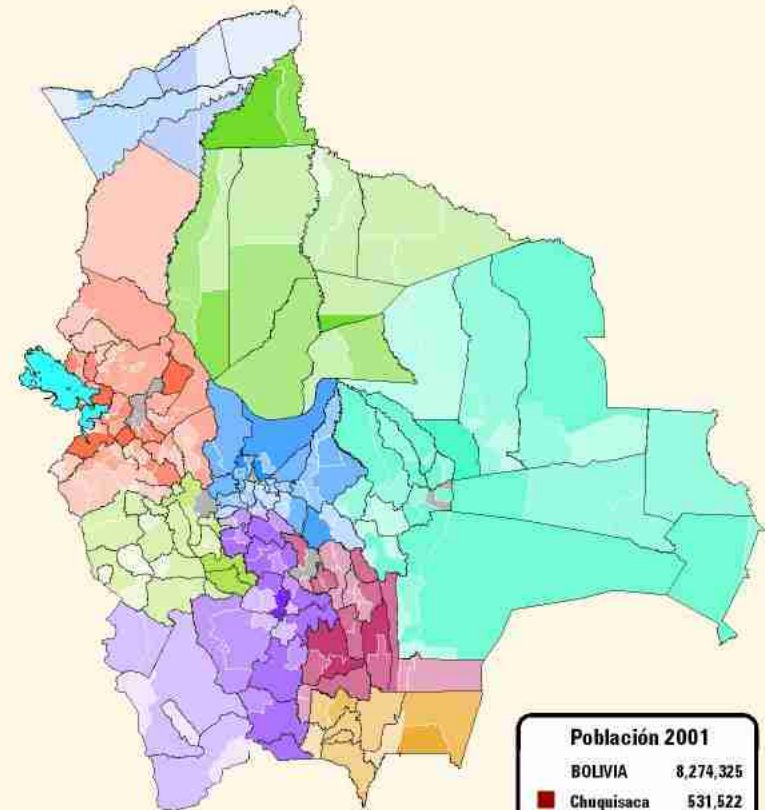
## BOLIVIA MAPA ESTADÍSTICO POR PROVINCIA Y SECCIONES DE PROVINCIA

CENSO 1992

CENSO 2001



Población 1992	
<b>BOLIVIA</b>	<b>6 420 792</b>
Chuquisaca	453 756
La Paz	1 900 786
Cochabamba	1 110 205
Oruro	340 114
Potosí	645 889
Tarija	291 407
Santa Cruz	1 364 389
Beni	276 174
Pando	38 072



Población 2001	
<b>BOLIVIA</b>	<b>8 274 325</b>
Chuquisaca	531 522
La Paz	2 349 885
Cochabamba	1 455 711
Oruro	392 451
Potosí	709 013
Tarija	391 226
Santa Cruz	2 029 471
Beni	362 521
Pando	52 525

Nota: La Ley N° 2150 de Unidades Político Administrativas (UPA's) no otorga al Instituto Nacional de Estadística (INE) competencia para la definición de límites. El D. S. N° 26520, reglamentario de la Ley N° 2150, en sus disposiciones finales, establece que "Los mapas utilizados por el Instituto Nacional de Estadística para efectos censales, sólo deben ser considerados como elementos referenciales, que no definen límites político administrativos"; normativas legales a las que se ajustan los mapas contenidos en la presente publicación.



**Cuadro N° 1**  
**BOLIVIA: POBLACIÓN, EDUCACIÓN Y CONDICIÓN DE ACTIVIDAD, SEGÚN DEPARTAMENTOS, CENSO 1992**

DEPARTAMENTOS	POBLACIÓN			EDUCACIÓN <sup>(1)</sup>									CONDICIÓN DE ACTIVIDAD <sup>(2)</sup>					
	Total	Hombres	Mujeres	Alfabetismo				Asistencia Escolar					Total	Población Económicamente...				Sin Especificar
				Total	Alfabetos	Analfabetos	Sin Especificar	Total	Asiste	No Asiste pero Asistió	Nunca Asistió	Sin Especificar		Activa			Inactiva	
														Total	Ocupada	Desocupada		
<b>BOLIVIA</b>	<b>6.420.792</b>	<b>3.171.265</b>	<b>3.249.527</b>	<b>5.279.249</b>	<b>4.272.568</b>	<b>947.091</b>	<b>59.590</b>	<b>5.279.249</b>	<b>1.860.560</b>	<b>2.584.444</b>	<b>759.276</b>	<b>74.969</b>	<b>5.095.218</b>	<b>2.530.409</b>	<b>2.467.935</b>	<b>62.474</b>	<b>2.543.953</b>	<b>20.856</b>
Chuquisaca	453.756	220.773	232.983	366.978	238.608	123.487	4.883	366.978	113.791	150.235	97.362	5.590	353.467	184.748	182.079	2.669	166.395	2.324
La Paz	1.900.786	934.730	966.056	1.594.690	1.337.791	235.927	20.972	1.594.690	577.602	782.559	208.163	26.366	1.543.751	761.288	736.006	25.282	773.277	9.186
Cochabamba	1.110.205	544.657	565.548	916.262	737.384	169.297	9.581	916.262	315.492	457.790	131.012	11.968	885.591	461.464	451.381	10.083	420.440	3.687
Oruro	340.114	165.312	174.802	284.178	244.396	38.023	1.759	284.178	110.816	138.435	32.559	2.368	274.642	120.383	115.571	4.812	153.721	538
Potosí	645.889	310.466	335.423	524.541	353.151	166.712	4.678	524.541	170.537	219.178	127.960	6.866	504.719	263.971	260.000	3.971	240.067	681
Tarija	291.407	144.632	146.775	237.973	190.098	45.474	2.401	237.973	78.966	117.778	38.609	2.620	229.444	116.181	114.304	1.877	112.610	653
Santa Cruz	1.364.389	686.978	677.411	1.105.054	963.385	129.538	12.131	1.105.054	403.112	593.063	93.636	15.243	1.064.347	514.407	502.919	11.488	547.464	2.476
Beni	276.174	142.627	133.547	219.317	184.709	31.597	3.011	219.317	81.389	109.901	24.365	3.662	210.231	92.955	90.868	2.087	116.013	1.263
Pando	38.072	21.090	16.982	30.256	23.046	7.036	174	30.256	8.855	15.505	5.610	286	29.026	15.012	14.807	205	13.966	48

Fuente: INSTITUTO NACIONAL DE ESTADÍSTICA - CENSO NACIONAL DE POBLACIÓN Y VIVIENDA, 1992

<sup>(1)</sup> Corresponde a la población de 6 años y más.

<sup>(2)</sup> Corresponde a la población de 7 años y más.

**Cuadro N° 2**  
**BOLIVIA: POBLACIÓN, EDUCACIÓN Y CONDICIÓN DE ACTIVIDAD, SEGÚN DEPARTAMENTOS, CENSO 2001**

DEPARTAMENTOS	POBLACIÓN			EDUCACIÓN <sup>(1)</sup>									CONDICIÓN DE ACTIVIDAD <sup>(2)</sup>					
	Total	Hombres	Mujeres	Alfabetismo				Asistencia Escolar					Total	Población Económicamente...				Sin Especificar
				Total	Alfabetos	Analfabetos	Sin Especificar	Total	Asiste a una Pública	Asiste a una Privada	No Asiste	Sin Especificar		Activa			Inactiva	
														Total	Ocupada	Desocupada		
<b>BOLIVIA</b>	<b>8.274.325</b>	<b>4.123.850</b>	<b>4.150.475</b>	<b>6.948.605</b>	<b>6.124.708</b>	<b>799.071</b>	<b>24.826</b>	<b>6.948.605</b>	<b>2.131.601</b>	<b>277.494</b>	<b>4.507.050</b>	<b>32.460</b>	<b>6.732.818</b>	<b>3.160.108</b>	<b>3.023.795</b>	<b>136.313</b>	<b>3.471.559</b>	<b>101.151</b>
Chuquisaca	531.522	260.604	270.918	437.438	338.860	96.815	1.763	437.438	134.336	10.503	290.517	2.082	421.658	171.049	163.734	7.315	244.892	5.717
La Paz	2.349.885	1.164.818	1.185.067	2.007.893	1.807.252	193.361	7.280	2.007.893	589.632	95.481	1.312.607	10.173	1.952.342	940.680	895.618	45.062	983.053	28.609
Cochabamba	1.455.711	719.153	736.558	1.222.525	1.068.520	149.002	5.003	1.222.525	366.972	47.042	801.980	6.531	1.185.970	557.649	534.210	23.439	612.119	16.202
Oruro	392.451	195.360	197.091	336.822	305.751	29.985	1.086	336.822	109.469	7.177	218.647	1.529	327.748	152.612	146.568	6.044	171.074	4.062
Potosí	709.013	345.550	363.463	586.960	451.803	132.262	2.895	586.960	203.861	5.418	374.269	3.412	566.884	250.008	241.729	8.279	308.671	8.205
Tarija	391.226	195.305	195.921	330.649	287.873	41.909	867	330.649	101.235	9.033	219.224	1.157	320.062	152.076	146.653	5.423	164.146	3.840
Santa Cruz	2.029.471	1.025.222	1.004.249	1.688.491	1.563.668	120.723	4.100	1.688.491	509.800	91.783	1.081.476	5.432	1.632.888	785.395	748.184	37.211	820.661	26.832
Beni	362.521	188.898	173.623	295.535	264.237	29.708	1.590	295.535	103.004	10.423	180.267	1.841	284.443	130.927	127.862	3.065	146.729	6.787
Pando	52.525	28.940	23.585	42.292	36.744	5.306	242	42.292	13.292	634	28.063	303	40.823	19.712	19.237	475	20.214	897

Fuente: INSTITUTO NACIONAL DE ESTADÍSTICA - CENSO NACIONAL DE POBLACIÓN Y VIVIENDA, 2001

<sup>(1)</sup> No incluye personas que residen habitualmente en el exterior, encontrándose en tránsito en el país. Corresponde a la población de 6 años o más de edad.

<sup>(2)</sup> No incluye personas que residen habitualmente en el exterior, encontrándose en tránsito en el país. Corresponde a la población de 7 años o más de edad.

**Cuadro N° 3**  
**BOLIVIA: POBLACIÓN MASCULINA, POR EDUCACIÓN Y CONDICIÓN DE ACTIVIDAD, SEGÚN DEPARTAMENTOS, CENSO 1992**

DEPARTAMENTO	EDUCACIÓN <sup>(1)</sup>									CONDICIÓN DE ACTIVIDAD <sup>(2)</sup>					
	Alfabetismo				Asistencia Escolar					Total	Población Económicamente...			Sin Especificar	
	Total	Alfabetos	Analfabetos	Sin Especificar	Total	Asiste	No Asiste pero Asistió	Nunca Asistió	Sin Especificar		Activa				
											Total	Ocupada	Desocupada		Inactiva
<b>BOLIVIA</b>	<b>2.592.592</b>	<b>2.253.262</b>	<b>310.944</b>	<b>28.386</b>	<b>2.592.592</b>	<b>969.571</b>	<b>1.344.978</b>	<b>243.306</b>	<b>34.737</b>	<b>2.499.728</b>	<b>1.544.105</b>	<b>1.493.819</b>	<b>50.286</b>	<b>944.015</b>	<b>11.608</b>
Chuquisaca	177.168	128.576	46.231	2.361	177.168	58.748	81.142	34.562	2.716	170.320	111.690	109.591	2.099	57.412	1.218
La Paz	779.596	702.864	66.692	10.040	779.596	305.899	398.497	63.167	12.033	754.050	451.070	430.526	20.544	297.749	5.231
Cochabamba	446.225	388.102	53.542	4.581	446.225	164.570	236.392	39.628	5.635	430.915	273.320	265.507	7.813	155.503	2.092
Oruro	136.984	127.092	9.147	745	136.984	57.842	70.260	7.954	928	132.215	71.548	67.505	4.043	60.400	267
Potosí	249.083	195.163	51.818	2.102	249.083	90.456	119.377	36.363	2.887	239.024	151.211	147.997	3.214	87.477	336
Tarija	117.582	100.915	15.509	1.158	117.582	39.612	63.988	12.725	1.257	113.299	74.094	72.589	1.505	38.851	354
Santa Cruz	555.324	498.735	50.850	5.739	555.324	205.067	307.228	35.738	7.291	534.478	336.060	326.912	9.148	197.028	1.390
Beni	113.533	98.443	13.527	1.563	113.533	42.784	58.628	10.273	1.848	108.943	63.592	61.830	1.762	44.660	691
Pando	17.097	13.372	3.628	97	17.097	4.593	9.466	2.896	142	16.484	11.520	11.362	158	4.935	29

Fuente: INSTITUTO NACIONAL DE ESTADÍSTICA - CENSO NACIONAL DE POBLACIÓN Y VIVIENDA, 1992

<sup>(1)</sup> Corresponde a la población de 6 años y más.

<sup>(2)</sup> Corresponde a la población de 7 años y más.

**Cuadro N° 4**  
**BOLIVIA: POBLACIÓN MASCULINA, POR EDUCACIÓN Y CONDICIÓN DE ACTIVIDAD, SEGÚN DEPARTAMENTOS, CENSO 2001**

DEPARTAMENTOS	EDUCACIÓN <sup>(1)</sup>									CONDICIÓN DE ACTIVIDAD <sup>(2)</sup>					
	Alfabetismo				Asistencia Escolar					Total	Población Económicamente...			Sin Especificar	
	Total	Alfabetos	Analfabetos	Sin Especificar	Total	Asiste a una Pública	Asiste a una Privada	No Asiste	Sin Especificar		Activa				
											Total	Ocupada	Desocupada		Inactiva
<b>BOLIVIA</b>	<b>3.436.704</b>	<b>3.189.087</b>	<b>236.729</b>	<b>10.888</b>	<b>3.436.704</b>	<b>1.096.017</b>	<b>141.881</b>	<b>2.183.970</b>	<b>14.836</b>	<b>3.325.845</b>	<b>1.897.089</b>	<b>1.795.650</b>	<b>101.439</b>	<b>1.381.837</b>	<b>46.919</b>
Chuquisaca	212.610	178.016	33.832	762	212.610	69.195	5.323	137.178	914	204.638	105.076	99.355	5.721	96.866	2.696
La Paz	986.592	936.762	46.683	3.147	986.592	303.364	49.652	628.950	4.626	957.763	539.059	506.997	32.062	405.529	13.175
Cochabamba	598.295	554.743	41.327	2.225	598.295	189.870	23.903	381.463	3.059	579.651	331.314	313.747	17.567	240.523	7.814
Oruro	166.104	159.685	6.001	418	166.104	56.417	3.678	105.377	632	161.449	87.161	82.893	4.268	72.401	1.887
Potosí	282.338	244.529	36.763	1.046	282.338	106.930	2.972	171.142	1.294	272.050	143.707	137.072	6.635	124.588	3.755
Tarija	164.025	149.985	13.624	416	164.025	50.597	4.621	108.224	583	158.578	95.357	91.155	4.202	61.410	1.811
Santa Cruz	848.908	803.730	43.223	1.955	848.908	259.359	46.182	540.712	2.655	820.237	493.872	465.685	28.187	314.174	12.191
Beni	154.215	140.638	12.788	789	154.215	53.342	5.252	94.714	907	148.602	86.853	84.468	2.385	58.564	3.185
Pando	23.617	20.999	2.488	130	23.617	6.943	298	16.210	166	22.877	14.690	14.278	412	7.782	405

Fuente: INSTITUTO NACIONAL DE ESTADÍSTICA - CENSO NACIONAL DE POBLACIÓN Y VIVIENDA, 2001

No incluye personas que residen habitualmente en el exterior, encontrándose en tránsito en el país.

<sup>(1)</sup> Corresponde a la población de 6 años o más de edad.

<sup>(2)</sup> Corresponde a la población de 7 años o más de edad.

**Cuadro N° 5**  
**BOLIVIA: POBLACIÓN FEMENINA, POR EDUCACIÓN Y CONDICIÓN DE ACTIVIDAD, SEGÚN DEPARTAMENTOS, CENSO 1992**

DEPARTAMENTO	EDUCACIÓN <sup>(1)</sup>									CONDICIÓN DE ACTIVIDAD <sup>(2)</sup>					
	Alfabetismo				Asistencia Escolar					Total	Población Económicamente...				Sin Especificar
	Total	Alfabetos	Analfabetos	Sin Especificar	Total	Asiste	No Asiste pero Asistió	Nunca Asistió	Sin Especificar		Activa			Inactiva	
											Total	Ocupada	Desocupada		
<b>BOLIVIA</b>	<b>2.686.657</b>	<b>2.019.306</b>	<b>636.147</b>	<b>31.204</b>	<b>2.686.657</b>	<b>890.989</b>	<b>1.239.466</b>	<b>515.970</b>	<b>40.232</b>	<b>2.595.490</b>	<b>986.304</b>	<b>974.116</b>	<b>12.188</b>	<b>1.599.938</b>	<b>9.248</b>
Chuquisaca	189.810	110.032	77.256	2.522	189.810	55.043	69.093	62.800	2.874	183.147	73.058	72.488	570	108.983	1.106
La Paz	815.094	634.927	169.235	10.932	815.094	271.703	384.062	144.996	14.333	789.701	310.218	305.480	4.738	475.528	3.955
Cochabamba	470.037	349.282	115.755	5.000	470.037	150.922	221.398	91.384	6.333	454.676	188.144	185.874	2.270	264.937	1.595
Oruro	147.194	117.304	28.876	1.014	147.194	52.974	68.175	24.605	1.440	142.427	48.835	48.066	769	93.321	271
Potosí	275.458	157.988	114.894	2.576	275.458	80.081	99.801	91.597	3.979	265.695	112.760	112.003	757	152.590	345
Tarija	120.391	89.183	29.965	1.243	120.391	39.354	53.790	25.884	1.363	116.145	42.087	41.715	372	73.759	299
Santa Cruz	549.730	464.650	78.688	6.392	549.730	198.045	285.835	57.898	7.952	529.869	178.347	176.007	2.340	350.436	1.086
Beni	105.784	86.266	18.070	1.448	105.784	38.605	51.273	14.092	1.814	101.288	29.363	29.038	325	71.353	572
Pando	13.159	9.674	3.408	77	13.159	4.262	6.039	2.714	144	12.542	3.492	3.445	47	9.031	19

Fuente: INSTITUTO NACIONAL DE ESTADÍSTICA - CENSO NACIONAL DE POBLACIÓN Y VIVIENDA, 1992

<sup>(1)</sup> Corresponde a la población de 6 años y más.

<sup>(2)</sup> Corresponde a la población de 7 años y más.

**Cuadro N° 6**  
**BOLIVIA: POBLACIÓN FEMENINA, POR EDUCACIÓN Y CONDICIÓN DE ACTIVIDAD, SEGÚN DEPARTAMENTOS, CENSO 2001**

DEPARTAMENTOS	EDUCACIÓN <sup>(1)</sup>									CONDICIÓN DE ACTIVIDAD <sup>(2)</sup>					
	Alfabetismo				Asistencia Escolar					Total	Población Económicamente...				Sin Especificar
	Total	Alfabetos	Analfabetos	Sin Especificar	Total	Asiste a una Pública	Asiste a una Privada	No Asiste	Sin Especificar		Activa			Inactiva	
											Total	Ocupada	Desocupada		
<b>BOLIVIA</b>	<b>3.511.901</b>	<b>2.935.621</b>	<b>562.342</b>	<b>13.938</b>	<b>3.511.901</b>	<b>1.035.584</b>	<b>135.613</b>	<b>2.323.080</b>	<b>17.624</b>	<b>3.406.973</b>	<b>1.263.019</b>	<b>1.228.145</b>	<b>34.874</b>	<b>2.089.722</b>	<b>54.232</b>
Chuquisaca	224.828	160.844	62.983	1.001	224.828	65.141	5.180	153.339	1.168	217.020	65.973	64.379	1.594	148.026	3.021
La Paz	1.021.301	870.490	146.678	4.133	1.021.301	286.268	45.829	683.657	5.547	994.579	401.621	388.621	13.000	577.524	15.434
Cochabamba	624.230	513.777	107.675	2.778	624.230	177.102	23.139	420.517	3.472	606.319	226.335	220.463	5.872	371.596	8.388
Oruro	170.718	146.066	23.984	668	170.718	53.052	3.499	113.270	897	166.299	65.451	63.675	1.776	98.673	2.175
Potosí	304.622	207.274	95.499	1.849	304.622	96.931	2.446	203.127	2.118	294.834	106.301	104.657	1.644	184.083	4.450
Tarija	166.624	137.888	28.285	451	166.624	50.638	4.412	111.000	574	161.484	56.719	55.498	1.221	102.736	2.029
Santa Cruz	839.583	759.938	77.500	2.145	839.583	250.441	45.601	540.764	2.777	812.651	291.523	282.499	9.024	506.487	14.641
Beni	141.320	123.599	16.920	801	141.320	49.662	5.171	85.553	934	135.841	44.074	43.394	680	88.165	3.602
Pando	18.675	15.745	2.818	112	18.675	6.349	336	11.853	137	17.946	5.022	4.959	63	12.432	492

Fuente: INSTITUTO NACIONAL DE ESTADÍSTICA - CENSO NACIONAL DE POBLACIÓN Y VIVIENDA, 1992

No incluye personas que residen habitualmente en el exterior, encontrándose en tránsito en el país.

<sup>(1)</sup> Corresponde a la población de 6 años o más de edad.

<sup>(2)</sup> Corresponde a la población de 7 años o más de edad.



**Cuadro N° 7**  
**BOLIVIA: POBLACIÓN POR INSCRIPCIÓN EN EL REGISTRO CIVIL E IDIOMA EN EL QUE APRENDIÓ A HABLAR EN SU NIÑEZ, SEGÚN DEPARTAMENTOS, CENSO 2001**

DEPARTAMENTO	INSCRITO EN EL REGISTRO CIVIL ...				IDIOMA EN EL QUE APRENDIÓ A HABLAR EN SU NIÑEZ <sup>(1)</sup>							
	Total	Si	No	Sin Especificar	Total	Quechua	Aymara	Castellano	Guaraní	Otro Nativo	Extranjero	Sin Especificar
<b>BOLIVIA</b>	<b>8.261.554</b>	<b>7.471.004</b>	<b>604.275</b>	<b>186.275</b>	<b>7.397.830</b>	<b>1.540.833</b>	<b>1.008.825</b>	<b>4.697.149</b>	<b>43.633</b>	<b>29.715</b>	<b>62.039</b>	<b>15.636</b>
Chuquisaca	530.853	454.615	65.251	10.987	469.457	220.633	2.116	238.212	5.806	28	728	1.934
La Paz	2.346.550	2.177.096	116.249	53.205	2.124.419	75.278	815.162	1.223.449	562	1.352	5.078	3.538
Cochabamba	1.453.066	1.344.768	74.015	34.283	1.299.961	601.370	47.310	642.917	461	1.178	4.532	2.193
Oruro	392.147	362.463	20.452	9.232	355.937	59.955	80.818	212.834	90	1.542	253	445
Potosí	707.365	654.313	35.261	17.791	628.335	385.987	26.649	214.247	81	21	217	1.133
Tarija	390.054	354.989	26.257	8.808	351.731	23.355	3.690	317.384	3.065	1.818	1.353	1.066
Santa Cruz	2.026.914	1.790.812	194.041	42.061	1.803.851	168.247	27.811	1.512.864	33.129	12.143	45.510	4.147
Beni	362.192	290.859	62.871	8.462	318.634	5.226	4.426	295.128	412	11.059	1.319	1.064
Pando	52.413	41.089	9.878	1.446	45.505	782	843	40.114	27	574	3.049	116

Fuente: INSTITUTO NACIONAL DE ESTADÍSTICA - CENSO NACIONAL DE POBLACIÓN Y VIVIENDA, 2001

No incluye personas que residen habitualmente en el exterior, encontrándose en tránsito en el país.

<sup>(1)</sup> Corresponde a la población de 4 años o más de edad.

**Cuadro N° 8**  
**BOLIVIA: POBLACIÓN MASCULINA POR INSCRIPCIÓN EN EL REGISTRO CIVIL E IDIOMA EN EL QUE APRENDIÓ A HABLAR EN SU NIÑEZ, SEGÚN DEPARTAMENTOS, CENSO 2001**

DEPARTAMENTOS	INSCRITO EN EL REGISTRO CIVIL ...				IDIOMA EN EL QUE APRENDIÓ A HABLAR EN SU NIÑEZ <sup>(1)</sup>							
	Total	Si	No	Sin Especificar	Total	Quechua	Aymara	Castellano	Guaraní	Otro Nativo	Extranjero	Sin Especificar
<b>BOLIVIA</b>	<b>4.116.692</b>	<b>3.735.506</b>	<b>290.339</b>	<b>90.847</b>	<b>3.669.667</b>	<b>743.756</b>	<b>493.056</b>	<b>2.356.001</b>	<b>21.765</b>	<b>15.226</b>	<b>31.837</b>	<b>8.026</b>
Chuquisaca	260.229	225.184	29.821	5.224	228.981	105.785	1.107	117.774	2.925	17	396	977
La Paz	1.162.951	1.082.293	54.769	25.889	1.047.315	36.099	394.742	611.162	293	712	2.484	1.823
Cochabamba	717.738	666.612	34.454	16.672	638.552	291.336	23.552	319.475	243	588	2.225	1.133
Oruro	195.190	181.068	9.669	4.453	176.104	27.651	40.626	106.606	42	804	140	235
Potosí	344.626	320.913	15.405	8.308	303.735	183.889	13.158	105.981	40	9	113	545
Tarija	194.605	177.775	12.530	4.300	174.841	11.585	1.993	157.547	1.554	924	687	551
Santa Cruz	1.023.755	907.143	95.771	20.841	908.585	83.843	14.639	762.120	16.403	6.023	23.377	2.180
Beni	188.725	151.756	32.631	4.338	166.244	3.040	2.680	153.162	247	5.861	726	528
Pando	28.873	22.762	5.289	822	25.310	528	559	22.174	18	288	1.689	54

Fuente: INSTITUTO NACIONAL DE ESTADÍSTICA - CENSO NACIONAL DE POBLACIÓN Y VIVIENDA, 2001

No incluye personas que residen habitualmente en el exterior, encontrándose en tránsito en el país.

<sup>(1)</sup> Corresponde a la población de 4 años o más de edad.

Cuadro N° 9

BOLIVIA: POBLACIÓN FEMENINA POR INSCRIPCIÓN EN EL REGISTRO CIVIL E IDIOMA EN EL QUE APRENDIÓ A HABLAR EN SU NIÑEZ, SEGÚN DEPARTAMENTOS, CENSO 2001

DEPARTAMENTOS	INSCRITO EN EL REGISTRO CIVIL ...				IDIOMA EN EL QUE APRENDIÓ A HABLAR EN SU NIÑEZ <sup>(1)</sup>							
	Total	Sí	No	Sin Especificar	Total	Quechua	Aymara	Castellano	Guaraní	Otro Nativo	Extranjero	Sin Especificar
<b>BOLIVIA</b>	<b>4.144.862</b>	<b>3.735.498</b>	<b>313.936</b>	<b>95.428</b>	<b>3.728.163</b>	<b>797.077</b>	<b>515.769</b>	<b>2.341.148</b>	<b>21.868</b>	<b>14.489</b>	<b>30.202</b>	<b>7.610</b>
Chuquisaca	270.624	229.431	35.430	5.763	240.476	114.848	1.009	120.438	2.881	11	332	957
La Paz	1.183.599	1.094.803	61.480	27.316	1.077.104	39.179	420.420	612.287	269	640	2.594	1.715
Cochabamba	735.328	678.156	39.561	17.611	661.409	310.034	23.758	323.442	218	590	2.307	1.060
Oruro	196.957	181.395	10.783	4.779	179.833	32.304	40.192	106.228	48	738	113	210
Potosí	362.739	333.400	19.856	9.483	324.600	202.098	13.491	108.266	41	12	104	588
Tarija	195.449	177.214	13.727	4.508	176.890	11.770	1.697	159.837	1.511	894	666	515
Santa Cruz	1.003.159	883.669	98.270	21.220	895.266	84.404	13.172	750.744	16.726	6.120	22.133	1.967
Beni	173.467	139.103	30.240	4.124	152.390	2.186	1.746	141.966	165	5.198	593	536
Pando	23.540	18.327	4.589	624	20.195	254	284	17.940	9	286	1.360	62

Fuente: INSTITUTO NACIONAL DE ESTADÍSTICA - CENSO NACIONAL DE POBLACIÓN Y VIVIENDA, 2001

No incluye personas que residen habitualmente en el exterior, encontrándose en tránsito en el país.

<sup>(1)</sup> Corresponde a la población de 4 años o más de edad.

**Cuadro N° 10**  
**BOLIVIA: POBLACIÓN ECONÓMICAMENTE ACTIVA DE 7 AÑOS O MÁS POR CATEGORÍA OCUPACIONAL Y SEXO, SEGÚN DEPARTAMENTOS, CENSO 1992**

DEPARTAMENTO	POBLACIÓN			CATEGORÍA OCUPACIONAL													
				Obrero o Empleado		Cuenta Propia		Patrón o Empleador		Cooperativista		Prof. Independiente		Trab. Fam. No Remunerado		Sin Especificar	
	Total	Hombres	Mujeres	Hombres	Mujeres	Hombres	Mujeres	Hombres	Mujeres	Hombres	Mujeres	Hombres	Mujeres	Hombres	Mujeres	Hombres	Mujeres
<b>BOLIVIA</b>	<b>2.530.409</b>	<b>1.544.105</b>	<b>986.304</b>	<b>552.401</b>	<b>243.579</b>	<b>624.501</b>	<b>359.404</b>	<b>25.147</b>	<b>7.891</b>	<b>16.323</b>	<b>2.685</b>	<b>4.689</b>	<b>1.483</b>	<b>68.292</b>	<b>112.265</b>	<b>252.752</b>	<b>258.997</b>
Chuquisaca	184.748	111.690	73.058	23.405	12.878	60.121	27.389	929	253	399	110	205	72	11.621	16.250	15.010	16.106
La Paz	761.288	451.070	310.218	166.726	75.460	173.035	119.784	8.269	2.865	5.268	785	1.703	512	13.929	28.464	82.140	82.348
Cochabamba	461.464	273.320	188.144	87.956	43.629	121.856	74.910	4.528	1.691	2.159	521	1.156	432	12.068	21.335	43.597	45.626
Oruro	120.383	71.548	48.835	28.020	9.754	26.598	19.074	902	337	1.120	162	223	58	2.119	6.585	12.566	12.865
Potosí	263.971	151.211	112.760	32.378	13.283	78.871	50.519	1.064	275	4.739	269	186	59	9.154	17.748	24.819	30.607
Tarija	116.181	74.094	42.087	25.791	10.745	30.414	12.324	1.076	259	325	111	189	60	5.861	6.635	10.438	11.953
Santa Cruz	514.407	336.060	178.347	157.753	66.287	106.641	47.686	7.005	1.929	2.077	645	915	276	10.064	12.124	51.605	49.400
Beni	92.955	63.592	29.363	25.500	10.454	22.814	7.153	1.238	262	220	77	102	14	2.781	2.695	10.937	8.708
Pando	15.012	11.520	3.492	4.872	1.089	4.151	565	136	20	16	5	10	-	695	429	1.640	1.384

Fuente: INSTITUTO NACIONAL DE ESTADÍSTICA - CENSO NACIONAL DE POBLACIÓN Y VIVIENDA, 1992

**Cuadro N° 11**  
**BOLIVIA: POBLACIÓN ECONÓMICAMENTE ACTIVA DE 7 AÑOS O MÁS POR CATEGORÍA OCUPACIONAL Y SEXO, SEGÚN DEPARTAMENTOS, CENSO 2001**

DEPARTAMENTOS	POBLACIÓN OCUPADA			CATEGORÍA OCUPACIONAL											
				Obrero o Empleado		Trabajador por Cuenta Propia		Patrón, Socio o Empleador		Cooperativista de Producción		Trabajador Familiar o Aprendiz sin Remuneración		Sin Especificar	
	Total	Hombres	Mujeres	Hombres	Mujeres	Hombres	Mujeres	Hombres	Mujeres	Hombres	Mujeres	Hombres	Mujeres	Hombres	Mujeres
<b>BOLIVIA</b>	<b>3.023.795</b>	<b>1.795.650</b>	<b>1.228.145</b>	<b>737.001</b>	<b>422.622</b>	<b>795.758</b>	<b>592.759</b>	<b>59.150</b>	<b>26.230</b>	<b>8.361</b>	<b>2.017</b>	<b>64.176</b>	<b>64.447</b>	<b>131.204</b>	<b>120.070</b>
Chuquisaca	163.734	99.355	64.379	30.226	21.152	52.295	29.885	2.080	910	130	61	5.157	4.026	9.467	8.345
La Paz	895.618	506.997	388.621	208.608	120.211	229.051	206.356	15.660	7.733	2.333	709	13.963	16.878	37.382	36.734
Cochabamba	534.210	313.747	220.463	115.918	72.312	152.162	109.173	10.675	4.928	700	317	11.216	11.810	23.076	21.923
Oruro	146.568	82.893	63.675	28.017	15.377	42.741	37.741	2.221	1.111	1.390	194	2.456	2.869	6.068	6.383
Potosí	241.729	137.072	104.657	32.314	17.421	78.082	61.618	2.677	886	2.628	217	8.521	10.511	12.850	14.004
Tarija	146.653	91.155	55.498	38.022	20.850	39.284	24.592	2.830	1.121	120	50	4.047	3.468	6.852	5.417
Santa Cruz	748.184	465.685	282.499	239.473	134.807	163.785	105.433	19.152	8.429	799	402	15.275	12.464	27.201	20.964
Beni	127.862	84.468	43.394	37.917	18.358	33.088	16.310	3.305	990	177	58	2.918	2.106	7.063	5.572
Pando	19.237	14.278	4.959	6.506	2.134	5.270	1.651	550	122	84	9	623	315	1.245	728

Fuente: INSTITUTO NACIONAL DE ESTADÍSTICA - CENSO NACIONAL DE POBLACIÓN Y VIVIENDA, 2001  
No incluye personas que residen habitualmente en el exterior, encontrándose en tránsito en el país.

Cuadro N° 12

BOLIVIA: POBLACIÓN DE 6 AÑOS O MÁS POR IDIOMAS O LENGUAS QUE HABLA Y OTRAS COMBINACIONES, SEGÚN DEPARTAMENTOS, CENSO 1992

DEPARTAMENTO	TOTAL	POBLACIÓN DE 6 AÑOS O MÁS DE EDAD											
		Sólo ...					Castellano y ...				Otras Combinaciones	Extranjero	SIN ESPECIFICAR
		Castellano	Quechua	Aymara	Guaraní	Otro Nativo	Quechua	Aymara	Guaraní	Otro Nativo			
<b>BOLIVIA</b>	<b>5.279.249</b>	<b>2.203.318</b>	<b>428.384</b>	<b>168.870</b>	<b>7.262</b>	<b>3.963</b>	<b>1.161.900</b>	<b>903.929</b>	<b>39.462</b>	<b>23.990</b>	<b>299.592</b>	<b>17.723</b>	<b>20.856</b>
Chuquisaca	366.978	120.236	93.166	82	756	36	135.771	1.234	6.431	58	6.858	26	2.324
La Paz	1.594.690	474.217	11.824	154.460	42	99	75.508	763.372	948	1.712	103.001	321	9.186
Cochabamba	916.262	197.337	168.217	2.238	4	46	461.569	27.701	207	1.025	54.082	149	3.687
Oruro	284.178	89.838	5.074	9.067	1	72	76.895	58.362	62	498	43.761	10	538
Potosí	524.541	76.722	141.124	2.720	3	11	247.531	28.826	48	6	26.850	19	681
Tarija	237.973	205.125	552	26	245	524	19.466	2.638	2.974	967	4.756	47	653
Santa Cruz	1.105.054	829.551	8.105	241	6.201	844	138.976	17.398	28.533	9.049	50.106	13.574	2.476
Beni	219.317	188.603	293	32	10	2.297	5.578	4.055	251	10.319	6.507	109	1.263
Pando	30.256	21.689	29	4		34	606	343	8	356	3.671	3.468	48

Fuente: INSTITUTO NACIONAL DE ESTADÍSTICA - CENSO NACIONAL DE POBLACIÓN Y VIVIENDA, 1992

Cuadro N° 13

BOLIVIA: POBLACIÓN DE 6 AÑOS O MÁS POR IDIOMAS O LENGUAS QUE HABLA Y OTRAS COMBINACIONES, SEGÚN DEPARTAMENTOS, CENSO 2001

DEPARTAMENTOS	TOTAL	POBLACIÓN DE 6 AÑOS O MÁS DE EDAD											
		Sólo ...					Castellano y ...				Otras Combinaciones	Extranjero	Sin Especificar <sup>(1)</sup>
		Castellano	Quechua	Aymara	Guaraní	Otro Nativo	Quechua	Aymara	Guaraní	Otro Nativo			
<b>BOLIVIA</b>	<b>6.948.605</b>	<b>3.258.822</b>	<b>519.364</b>	<b>232.534</b>	<b>8.678</b>	<b>11.975</b>	<b>1.368.759</b>	<b>1.009.404</b>	<b>43.535</b>	<b>28.356</b>	<b>425.321</b>	<b>25.714</b>	<b>16.143</b>
Chuquisaca	437.438	151.373	96.941	149	1.110	16	166.707	1.532	6.133	36	11.325	102	2.014
La Paz	2.007.893	721.709	14.505	206.353	50	570	76.483	854.626	415	2.068	126.841	645	3.628
Cochabamba	1.222.525	340.174	212.098	4.706	62	469	542.731	35.735	434	1.702	81.749	507	2.158
Oruro	336.822	120.240	7.790	13.996	9	256	78.215	64.961	80	1.011	49.779	45	440
Potosí	586.960	104.747	164.456	4.052	26	49	257.084	8.162	53	54	47.084	39	1.154
Tarija	330.649	277.098	2.194	367	365	926	31.548	4.429	3.555	1.153	7.194	696	1.124
Santa Cruz	1.688.491	1.253.395	20.661	2.346	7.006	4.667	208.942	33.001	32.572	12.099	87.959	21.552	4.291
Beni	295.535	258.737	668	490	50	4.896	5.972	5.713	274	9.640	7.614	264	1.217
Pando	42.292	31.349	51	75		126	1.077	1.245	19	593	5.776	1.864	117

Fuente: INSTITUTO NACIONAL DE ESTADÍSTICA - CENSO NACIONAL DE POBLACIÓN Y VIVIENDA, 2001

No incluye personas que residen habitualmente en el exterior, encontrándose en tránsito en el país.

<sup>(1)</sup> Incluye a la población de 6 años o más que no habla.

Cuadro N° 14  
BOLIVIA: POBLACIÓN DE 15 AÑOS O MÁS POR AUTOIDENTIFICACIÓN CON ALGÚN PUEBLO ORIGINARIO O INDÍGENA, POBLACIÓN FEMENINA DE 15 AÑOS O MÁS POR LUGAR Y ATENCIÓN DEL ÚLTIMO PARTO, SEGÚN DEPARTAMENTOS, CENSO 2001

DEPARTAMENTOS	AUTOIDENTIFICACIÓN CON ALGÚN PUEBLO ORIGINARIO O INDÍGENA					LUGAR DE ATENCIÓN DEL ÚLTIMO PARTO <sup>(1)</sup>					PERSONAL QUE ATENDIÓ EL ÚLTIMO PARTO <sup>(1)</sup>					
	Total	Quechua	Aymara	Otro Nativo	Ninguno	Total	En un Establecimiento de Salud	En un Domicilio	En otro lugar	Sin Especificar	Total	Médico/Enfermera	Partera	Usted misma	Otra persona	Sin Especificar
<b>BOLIVIA</b>	<b>5.064.992</b>	<b>1.555.641</b>	<b>1.277.881</b>	<b>309.115</b>	<b>1.922.355</b>	<b>1.808.633</b>	<b>961.020</b>	<b>748.552</b>	<b>37.053</b>	<b>62.008</b>	<b>1.808.633</b>	<b>1.019.847</b>	<b>225.756</b>	<b>260.474</b>	<b>240.195</b>	<b>62.361</b>
Chuquisaca	308.386	188.427	3.873	9.904	106.182	114.472	49.945	57.991	2.530	4.006	114.472	53.964	15.473	20.870	20.161	4.004
La Paz	1.501.620	117.584	1.027.549	17.941	338.546	521.732	219.138	271.914	10.996	19.684	521.732	237.873	77.569	104.692	81.618	19.980
Cochabamba	900.020	595.629	62.780	10.852	230.759	321.593	185.154	117.682	7.074	11.683	321.593	194.110	35.191	43.091	37.561	11.640
Oruro	251.333	89.702	94.080	2.036	65.515	88.725	41.315	42.352	1.980	3.078	88.725	45.197	8.364	18.421	13.621	3.122
Potosí	414.838	319.903	26.283	1.661	66.991	159.464	49.705	98.424	4.741	6.594	159.464	55.690	15.702	42.255	39.235	6.582
Tarija	239.550	29.910	6.377	10.888	192.375	86.799	54.295	28.791	1.227	2.486	86.799	56.719	9.176	6.297	12.101	2.506
Santa Cruz	1.216.658	206.417	48.040	201.645	760.556	433.544	318.538	97.492	6.060	11.454	433.544	330.557	44.799	19.236	27.457	11.495
Beni	202.169	6.831	7.280	52.106	135.952	72.117	37.783	29.396	2.176	2.762	72.117	40.247	17.331	4.977	6.797	2.765
Pando	30.418	1.238	1.619	2.082	25.479	10.187	5.147	4.510	269	261	10.187	5.490	2.151	635	1.644	267

Fuente: INSTITUTO NACIONAL DE ESTADÍSTICA - CENSO NACIONAL DE POBLACIÓN Y VIVIENDA, 2001

No incluye personas que residen habitualmente en el exterior, encontrándose en tránsito en el país.

<sup>(1)</sup> Corresponde a la población femenina de 15 años o más que declaró por lo menos un hijo nacido vivo.

**Cuadro N° 15**  
**BOLIVIA: POBLACIÓN EN HOGARES PARTICULARES POR TIPO DE ATENCIÓN EN SALUD, SEGÚN DEPARTAMENTOS, CENSO 1992**

DEPARTAMENTO	POBLACIÓN EN HOGARES PARTICULARES									
	Total	Dependencia Min. Salud	Caja de Seguro Social	Dependencia ONG - Iglesia	Servicios Privados	Farmacia	Jampiri - Yatiri Curandero	Otros	No Atiende su Salud	Sin Especificar
<b>BOLIVIA</b>	<b>6.292.909</b>	<b>1.691.942</b>	<b>783.343</b>	<b>181.497</b>	<b>1.136.673</b>	<b>395.735</b>	<b>662.707</b>	<b>159.180</b>	<b>629.384</b>	<b>652.448</b>
Chuquisaca	445.849	168.992	38.489	13.559	41.366	18.231	108.738	7.935	28.280	20.259
La Paz	1.871.702	255.928	237.386	46.388	324.843	152.841	193.575	74.575	326.325	259.841
Cochabamba	1.089.131	283.252	136.764	35.368	273.656	69.856	94.962	13.959	97.576	83.738
Oruro	333.087	71.007	54.823	10.703	60.291	25.699	36.506	15.700	40.722	17.636
Potosí	637.330	159.114	93.128	21.624	67.351	22.516	169.848	13.548	48.776	41.425
Tarija	283.485	119.635	36.117	2.500	35.560	10.020	33.147	4.888	14.775	26.843
Santa Cruz	1.327.037	526.076	158.026	36.438	273.861	79.103	18.617	20.924	52.530	161.462
Beni	268.702	101.097	24.911	14.338	43.698	14.888	7.196	5.494	18.586	38.494
Pando	36.586	6.841	3.699	579	16.047	2.581	118	2.157	1.814	2.750

Fuente: INSTITUTO NACIONAL DE ESTADÍSTICA - CENSO NACIONAL DE POBLACIÓN Y VIVIENDA, 1992

**Cuadro N° 16**  
**BOLIVIA: POBLACIÓN EN HOGARES PARTICULARES POR RELIGIÓN QUE PROFESA, SEGÚN DEPARTAMENTOS, CENSO 1992**

DEPARTAMENTO	POBLACIÓN EN HOGARES PARTICULARES					
	Total	Católicos	Evangélicos	Otras Religiones	Ninguna	Sin Especificar
<b>BOLIVIA</b>	<b>6.292.909</b>	<b>4.992.897</b>	<b>636.551</b>	<b>77.918</b>	<b>169.029</b>	<b>416.514</b>
Chuquisaca	445.849	395.848	21.324	2.283	9.132	17.262
La Paz	1.871.702	1.376.787	228.431	37.582	74.490	154.412
Cochabamba	1.089.131	898.468	99.071	10.755	21.694	59.143
Oruro	333.087	262.194	46.233	3.849	7.873	12.938
Potosí	637.330	545.873	46.322	4.137	13.302	27.696
Tarija	283.485	236.520	18.178	2.447	7.291	19.049
Santa Cruz	1.327.037	1.046.463	136.993	14.505	28.564	100.512
Beni	268.702	201.649	34.683	2.252	6.208	23.910
Pando	36.586	29.095	5.316	108	475	1.592

Fuente: INSTITUTO NACIONAL DE ESTADÍSTICA - CENSO NACIONAL DE POBLACIÓN Y VIVIENDA, 1992

**Cuadro N° 17**  
**BOLIVIA: NÚMERO DE HOGARES PARTICULARES POR COMBUSTIBLE O ENERGÍA UTILIZADO PARA COCINAR, SEGÚN DEPARTAMENTOS, CENSO 1992**

DEPARTAMENTO	HOGARES PARTICULARES POR COMBUSTIBLE O ENERGÍA UTILIZADO PARA COCINAR								
	Total	Leña	Guano, Bosta o Taquia	Carbón	Kerosene	Gas Licuado	Electricidad	No Cocina	Otro
<b>BOLIVIA</b>	<b>1.444.817</b>	<b>558.910</b>	<b>78.207</b>	<b>2.121</b>	<b>41.146</b>	<b>718.477</b>	<b>17.469</b>	<b>24.414</b>	<b>4.073</b>
Chuquisaca	98.189	64.236	163	117	149	31.678	141	1.514	191
La Paz	465.065	112.462	59.616	620	34.706	234.914	14.492	6.976	1.279
Cochabamba	252.869	116.371	5.128	88	456	125.758	864	3.577	627
Oruro	83.809	24.413	6.373	55	3.177	47.972	670	989	160
Potosí	154.982	90.582	5.859	404	1.699	54.517	547	1.098	276
Tarija	61.242	28.436	782	254	160	29.903	67	1.353	287
Santa Cruz	272.682	85.750	247	256	456	177.027	639	7.366	941
Beni	48.692	31.571	35	82	321	14.976	48	1.354	305
Pando	7.287	5.089	4	245	22	1.732	1	187	7

Fuente: INSTITUTO NACIONAL DE ESTADÍSTICA - CENSO NACIONAL DE POBLACIÓN Y VIVIENDA, 1992

**Cuadro N° 18**  
**BOLIVIA: HOGARES EN VIVIENDAS PARTICULARES POR COMBUSTIBLE O ENERGÍA UTILIZADO PARA COCINAR, SEGÚN DEPARTAMENTOS, CENSO 2001**

DEPARTAMENTOS	HOGARES PARTICULARES POR COMBUSTIBLE O ENERGÍA UTILIZADO PARA COCINAR							
	Total	Leña	Guano, Bosta o Taquia	Kerosén	Gas (garrafa o por cañería)	Electricidad	No utiliza	Otro
<b>BOLIVIA</b>	<b>1.977.665</b>	<b>673.667</b>	<b>83.608</b>	<b>18.123</b>	<b>1.154.351</b>	<b>17.330</b>	<b>28.952</b>	<b>1.634</b>
Chuquisaca	118.918	66.812	214	198	50.143	149	1.312	90
La Paz	629.916	152.406	63.540	15.229	376.525	14.145	7.510	561
Cochabamba	352.411	135.190	5.849	378	205.567	921	4.273	233
Oruro	104.279	34.796	6.530	833	61.080	358	636	46
Potosí	180.323	103.772	5.768	448	69.082	227	842	184
Tarija	87.157	30.513	524	136	53.941	135	1.845	63
Santa Cruz	428.653	108.643	987	553	306.113	1.257	10.809	291
Beni	65.481	36.220	168	325	27.185	124	1.367	92
Pando	10.527	5.315	28	23	4.715	14	358	74

Fuente: INSTITUTO NACIONAL DE ESTADÍSTICA - CENSO NACIONAL DE POBLACIÓN Y VIVIENDA, 2001



Cuadro N° 19

BOLIVIA: VIVIENDAS PARTICULARES CON OCUPANTES PRESENTES POR DISPONIBILIDAD DE SERVICIOS BÁSICOS, SEGÚN DEPARTAMENTOS, CENSO 1992

DEPARTAMENTO	VIVIENDAS PARTICULARES POR DISPONIBILIDAD DE SERVICIOS											
	Total	Servicio de Agua por Cañería					Servicio Eléctrico			Servicio Sanitario		
		Tiene ...				No tiene	Total	Tiene	No tiene	Total	Tiene	No tiene
		Total	Dentro de la Vivienda	Fuera de la Vivienda	Fuera del Terreno							
<b>BOLIVIA</b>	<b>1.444.817</b>	<b>831.113</b>	<b>372.582</b>	<b>340.580</b>	<b>117.951</b>	<b>613.704</b>	<b>1.444.817</b>	<b>801.629</b>	<b>643.188</b>	<b>1.444.817</b>	<b>618.669</b>	<b>826.148</b>
Chuquisaca	98.189	42.079	19.575	20.306	2.198	56.110	98.189	34.236	63.953	98.189	29.259	68.930
La Paz	465.065	289.182	136.358	97.269	55.555	175.883	465.065	279.633	185.432	465.065	171.950	293.115
Cochabamba	252.869	123.463	63.963	43.900	15.600	129.406	252.869	142.273	110.596	252.869	114.922	137.947
Oruro	83.809	54.526	16.142	31.628	6.756	29.283	83.809	49.960	33.849	83.809	18.515	65.294
Potosí	154.982	67.193	18.529	31.545	17.119	87.789	154.982	55.704	99.278	154.982	33.518	121.464
Tarija	61.242	38.439	17.985	17.457	2.997	22.803	61.242	31.455	29.787	61.242	30.328	30.914
Santa Cruz	272.682	196.259	91.227	89.381	15.651	76.423	272.682	182.778	89.904	272.682	184.740	87.942
Beni	48.692	18.107	8.038	8.159	1.910	30.585	48.692	23.483	25.209	48.692	31.913	16.779
Pando	7.287	1.865	765	935	165	5.422	7.287	2.107	5.180	7.287	3.524	3.763

Fuente: INSTITUTO NACIONAL DE ESTADÍSTICA - CENSO NACIONAL DE POBLACIÓN Y VIVIENDA, 1992

Cuadro N° 20

BOLIVIA: HOGARES EN VIVIENDAS PARTICULARES POR DISPONIBILIDAD DE SERVICIOS BÁSICOS, SEGÚN DEPARTAMENTOS, CENSO 2001

DEPARTAMENTOS	HOGARES PARTICULARES POR DISPONIBILIDAD DE SERVICIOS										
	Total	Servicio de Agua por Cañería				Servicio Eléctrico			Servicio Sanitario		
		Tiene ...			No tiene	Total	Tiene	No tiene	Total	Tiene	No tiene
		Total	Dentro de la Vivienda	Fuera de la Vivienda							
<b>BOLIVIA</b>	<b>1.977.665</b>	<b>1.390.817</b>	<b>663.187</b>	<b>727.630</b>	<b>586.848</b>	<b>1.977.665</b>	<b>1.273.176</b>	<b>704.489</b>	<b>1.977.665</b>	<b>1.251.476</b>	<b>726.189</b>
Chuquisaca	118.918	70.442	36.233	34.209	48.476	118.918	56.065	62.853	118.918	55.990	62.928
La Paz	629.916	455.169	216.104	239.065	174.747	629.916	414.144	215.772	629.916	358.946	270.970
Cochabamba	352.411	234.733	124.043	110.690	117.678	352.411	240.099	112.312	352.411	235.123	117.288
Oruro	104.279	66.650	27.341	39.309	37.629	104.279	63.198	41.081	104.279	39.518	64.761
Potosí	180.323	99.755	35.033	64.722	80.568	180.323	72.811	107.512	180.323	61.998	118.325
Tarija	87.157	70.152	37.925	32.227	17.005	87.157	60.291	26.866	87.157	64.134	23.023
Santa Cruz	428.653	360.322	171.656	188.666	68.331	428.653	325.998	102.655	428.653	374.426	54.227
Beni	65.481	28.852	13.406	15.446	36.629	65.481	35.760	29.721	65.481	53.715	11.766
Pando	10.527	4.742	1.446	3.296	5.785	10.527	4.810	5.717	10.527	7.626	2.901

Fuente: INSTITUTO NACIONAL DE ESTADÍSTICA - CENSO NACIONAL DE POBLACIÓN Y VIVIENDA, 2001

**Cuadro N° 21**  
**BOLIVIA: VIVIENDAS PARTICULARES CON OCUPANTES PRESENTES POR TENENCIA DE LA VIVIENDA Y TIPO DE VIVIENDA, SEGÚN DEPARTAMENTOS, CENSO 1992**

DEPARTAMENTO	TENENCIA DE LA VIVIENDA							TIPO DE VIVIENDA						
	Total	Propia	Alquilada	Anticrético	Cedida por...		Otro <sup>(1)</sup>	Total	Casa Independiente	Departamento	Habitación Suelta	Chozo o Pahuichi	No apta para Vivienda	Vivienda Improvisada
					Servicio	Parentesco								
<b>BOLIVIA</b>	<b>1.444.817</b>	<b>946.761</b>	<b>236.946</b>	<b>45.929</b>	<b>85.200</b>	<b>116.667</b>	<b>13.314</b>	<b>1.444.817</b>	<b>1.075.752</b>	<b>43.770</b>	<b>218.069</b>	<b>89.965</b>	<b>8.239</b>	<b>9.022</b>
Chuquisaca	98.189	72.483	12.627	2.574	4.307	5.615	583	98.189	77.079	2.202	12.435	5.848	383	242
La Paz	465.065	299.170	83.178	15.505	18.922	43.543	4.747	465.065	333.230	25.283	78.704	21.747	2.635	3.466
Cochabamba	252.869	173.554	38.294	10.118	10.475	18.465	1.963	252.869	193.501	6.479	33.615	16.776	1.313	1.185
Oruro	83.809	50.594	16.126	3.246	5.341	7.945	557	83.809	60.623	1.695	14.046	6.975	257	213
Potosí	154.982	113.314	18.189	2.057	10.949	9.662	811	154.982	126.332	1.671	19.699	6.485	405	390
Tarija	61.242	40.292	11.109	802	4.228	4.172	639	61.242	48.436	1.078	9.052	1.586	384	706
Santa Cruz	272.682	162.197	49.722	11.243	23.738	22.703	3.079	272.682	198.764	4.954	44.971	19.539	2.338	2.116
Beni	7.287	4.585	600	16	1.774	270	42	7.287	2.817	37	529	3.727	62	115
Pando	48.692	30.572	7.101	368	5.466	4.292	893	48.692	34.970	371	5.018	7.282	462	589

Fuente: INSTITUTO NACIONAL DE ESTADÍSTICA - CENSO NACIONAL DE POBLACIÓN Y VIVIENDA, 1992

<sup>(1)</sup> Incluye contrato mixto.

**Cuadro N° 22**  
**BOLIVIA: HOGARES EN VIVIENDAS PARTICULARES POR TENENCIA DE LA VIVIENDA Y TIPO DE VIVIENDA, SEGÚN DEPARTAMENTOS, CENSO 2001**

DEPARTAMENTOS	TENENCIA DE LA VIVIENDA							TIPO DE VIVIENDA					
	Total	Propia	Alquilada	En Contrato Anticrético	Cedida por...		Otra <sup>(1)</sup>	Total	Casa/ Chozo/ Pahuichi	Departamento	Cuartos o Habitaciones Seltas	Vivienda Improvisada o Móvil	Local no Destinado para Habitación
					Servicios	Parientes o Amigos							
<b>BOLIVIA</b>	<b>1.977.665</b>	<b>1.321.428</b>	<b>326.045</b>	<b>92.424</b>	<b>76.220</b>	<b>131.978</b>	<b>29.570</b>	<b>1.977.665</b>	<b>1.612.584</b>	<b>77.669</b>	<b>276.465</b>	<b>5.652</b>	<b>5.295</b>
Chuquisaca	118.918	86.030	17.339	4.894	3.841	5.686	1.128	118.918	100.796	2.622	15.115	222	163
La Paz	629.916	432.603	97.806	30.228	15.053	44.620	9.606	629.916	486.624	45.175	95.324	1.159	1.634
Cochabamba	352.411	241.031	58.508	18.327	9.920	20.269	4.356	352.411	298.161	11.513	40.940	891	906
Oruro	104.279	73.205	15.313	4.586	2.917	6.699	1.559	104.279	89.375	2.831	11.806	82	185
Potosí	180.323	142.521	18.707	3.548	6.496	7.491	1.560	180.323	161.633	2.395	15.938	143	214
Tarija	87.157	55.518	18.282	2.802	3.843	5.343	1.369	87.157	70.825	2.149	13.439	488	256
Santa Cruz	428.653	241.227	90.297	26.915	26.746	35.139	8.329	428.653	335.398	10.599	79.001	1.999	1.656
Beni	65.481	42.283	8.455	1.058	6.061	6.099	1.525	65.481	60.084	342	4.321	527	207
Pando	10.527	7.010	1.338	66	1.343	632	138	10.527	9.688	43	581	141	74

Fuente: INSTITUTO NACIONAL DE ESTADÍSTICA - CENSO NACIONAL DE POBLACIÓN Y VIVIENDA, 2001

<sup>(1)</sup> Incluye en contrato mixto.

**Cuadro N° 23**  
**BOLIVIA: VIVIENDAS PARTICULARES CON OCUPANTES PRESENTES POR MATERIAL PREDOMINANTE EN SU CONSTRUCCIÓN, SEGÚN DEPARTAMENTOS, CENSO 1992**

DEPARTAMENTO	PAREDES							TECHOS					PISOS							
	Total	Adobe	Ladrillo	Piedra	Madera	Caña Palma	Otros	Total	Calamina	Tejas	Loza de hor. arm.	Paja	Otros	Total	Madera	Mosaico	Ladrillo	Cemento	Tierra	Otros
<b>BOLIVIA</b>	<b>1.444.817</b>	<b>938.899</b>	<b>318.522</b>	<b>39.913</b>	<b>52.117</b>	<b>49.507</b>	<b>45.859</b>	<b>1.444.817</b>	<b>650.042</b>	<b>381.138</b>	<b>23.814</b>	<b>338.462</b>	<b>51.361</b>	<b>1.444.817</b>	<b>165.006</b>	<b>77.365</b>	<b>134.173</b>	<b>380.455</b>	<b>677.011</b>	<b>10.807</b>
Chuquisaca	98.189	75.076	6.233	10.125	711	2.287	3.757	98.189	14.315	39.034	1.329	33.724	9.787	98.189	4.508	3.405	9.117	22.901	57.840	418
La Paz	465.065	376.592	65.551	6.677	6.381	6.683	3.181	465.065	345.737	22.561	10.930	83.156	2.681	465.065	113.180	2.249	8.851	111.220	227.661	1.904
Cochabamba	252.869	174.035	47.661	5.959	9.252	14.588	1.374	252.869	109.215	75.704	2.872	56.938	8.140	252.869	12.481	19.386	8.574	89.004	121.637	1.787
Oruro	83.809	77.165	3.150	2.022	191	17	1.264	83.809	41.079	14.426	380	27.416	508	83.809	15.524	1.067	27.148	8.926	30.859	285
Potosí	154.982	140.781	1.955	11.177	407	270	392	154.982	47.674	26.892	943	75.926	3.547	154.982	13.958	1.009	5.730	36.573	95.154	2.558
Tarija	61.242	35.242	17.088	2.705	2.816	1.334	2.057	61.242	26.329	20.048	2.489	7.570	4.806	61.242	512	9.814	3.826	20.542	25.958	590
Santa Cruz	272.682	49.729	163.289	1.124	23.798	12.052	22.690	272.682	56.117	165.779	4.699	33.948	12.139	272.682	1.925	36.497	66.909	84.516	81.205	1.630
Beni	48.692	9.860	13.012	92	6.195	9.292	10.241	48.692	8.133	16.395	164	14.665	9.335	48.692	933	3.753	3.705	6.272	33.733	296
Pando	7.287	419	583	32	2.366	2.984	903	7.287	1.443	299	8	5.119	418	7.287	1.985	185	313	501	2.964	1.339

Fuente: INSTITUTO NACIONAL DE ESTADÍSTICA - CENSO NACIONAL DE POBLACIÓN Y VIVIENDA, 1992

**Cuadro N° 24**  
**BOLIVIA: HOGARES EN VIVIENDAS PARTICULARES POR MATERIAL MÁS UTILIZADO EN SU CONSTRUCCIÓN, SEGÚN DEPARTAMENTOS, CENSO 2001**

DEPARTAMENTOS	PAREDES								TECHOS					PISOS									
	Total	Ladrillo/ Bloque de cemento/ Hormigón	Adobe/ Tapial	Tabique/ Quinche	Piedra	Madera	Caña/ Palma/ Tronco	Otro	Total	Calamina o Plancha	Teja	Losa de hormigón armado	Paja/ Caña/ Palma/ Barro	Otro	Total	Tierra	Tablón de Madera	Machi-hembra/ Parquet	Alfombra/ Tapizón	Cemento	Mosaico/ Baldosa/ Cerámica	Ladrillo	Otro
<b>BOLIVIA</b>	<b>1.977.665</b>	<b>713.817</b>	<b>1.044.988</b>	<b>48.446</b>	<b>37.037</b>	<b>86.249</b>	<b>35.526</b>	<b>11.602</b>	<b>1.977.665</b>	<b>969.483</b>	<b>531.897</b>	<b>73.512</b>	<b>379.793</b>	<b>22.980</b>	<b>1.977.665</b>	<b>750.220</b>	<b>55.782</b>	<b>169.969</b>	<b>10.784</b>	<b>684.362</b>	<b>167.539</b>	<b>130.569</b>	<b>8.440</b>
Chuquisaca	118.918	23.383	81.842	4.348	7.540	541	773	491	118.918	23.393	50.202	4.674	39.359	1.290	118.918	57.618	726	4.458	505	40.621	7.880	6.778	332
La Paz	629.916	159.597	444.903	2.165	6.778	9.584	5.583	1.306	629.916	485.472	27.995	29.451	83.317	3.681	629.916	265.174	37.139	124.362	4.715	189.094	2.611	5.392	1.429
Cochabamba	352.411	128.573	185.265	910	6.790	17.124	12.447	1.302	352.411	172.356	100.068	11.791	65.721	2.475	352.411	131.036	6.135	10.778	3.294	158.333	35.645	5.473	1.717
Oruro	104.279	10.604	89.645	228	2.294	154	33	1.321	104.279	58.552	11.190	796	33.295	446	104.279	38.874	2.322	16.166	238	17.559	1.724	27.012	384
Potosí	180.323	8.308	161.028	462	9.966	237	152	170	180.323	73.868	28.054	1.929	75.976	496	180.323	101.634	2.536	12.148	308	56.688	1.589	3.616	1.804
Tarija	87.157	43.775	34.608	1.849	2.370	3.283	705	567	87.157	40.330	25.617	10.391	9.798	1.021	87.157	22.522	181	200	182	41.224	19.770	2.559	519
Santa Cruz	428.653	314.727	41.489	27.356	956	33.203	6.975	3.947	428.653	99.505	263.120	14.005	43.589	8.434	428.653	88.597	1.582	809	1.424	169.259	90.684	74.723	1.575
Beni	65.481	23.550	6.091	10.757	260	15.793	6.937	2.093	65.481	12.374	24.411	434	23.797	4.465	65.481	41.630	958	158	107	10.696	6.936	4.785	211
Pando	10.527	1.300	117	371	83	6.330	1.921	405	10.527	3.633	1.240	41	4.941	672	10.527	3.135	4.203	890	11	888	700	231	469

Fuente: INSTITUTO NACIONAL DE ESTADÍSTICA - CENSO NACIONAL DE POBLACIÓN Y VIVIENDA, 2001

**Cuadro N° 25**  
**BOLIVIA: CATEGORÍA DE VIVIENDAS PARTICULARES BASADA EN LOS MATERIALES PREDOMINANTES EN SU CONSTRUCCIÓN, SEGÚN DEPARTAMENTOS, CENSO 1992**

DEPARTAMENTO	CATEGORÍA DE VIVIENDAS, SEGÚN EL MATERIAL PREDOMINANTE EN SU CONSTRUCCIÓN (*)											
	TOTAL	1	2	3	4	5	6	7	8	9	10	11
<b>BOLIVIA</b>	<b>1.444.817</b>	<b>18.245</b>	<b>280.055</b>	<b>414.552</b>	<b>14.118</b>	<b>2.610</b>	<b>21.753</b>	<b>254.472</b>	<b>30.708</b>	<b>251.046</b>	<b>82.524</b>	<b>74.734</b>
Chuquisaca	98.189	565	5.454	31.425	32	17	626	13.676	656	27.651	4.541	13.546
La Paz	465.065	8.695	55.292	165.262	1.595	182	3.102	137.638	4.376	69.996	8.946	9.981
Cochabamba	252.869	2.210	42.417	80.246	2.142	451	3.287	46.506	9.648	45.688	12.239	8.035
Oruro	83.809	104	3.157	45.535	148	2	82	6.486	8	21.599	1.185	5.503
Potosí	154.982	122	2.105	49.797	253	6	487	21.727	14	64.451	597	15.423
Tarija	61.242	2.122	13.325	17.216	653	23	1.753	10.665	1.989	6.305	2.714	4.477
Santa Cruz	272.682	4.312	149.114	22.350	7.393	476	8.745	14.851	11.381	11.199	30.330	12.531
Beni	48.692	109	8.641	2.609	976	354	3.656	2.903	2.531	3.929	18.051	4.933
Pando	7.287	6	550	112	926	1.099	15	20	105	228	3.921	305

Fuente: INSTITUTO NACIONAL DE ESTADÍSTICA - CENSO NACIONAL DE POBLACIÓN Y VIVIENDA, 1992

(\*) Ver descripción en el Anexo 1.

**Cuadro N° 26**  
**BOLIVIA: CATEGORÍA DE VIVIENDAS PARTICULARES BASADA EN LOS MATERIALES MÁS UTILIZADOS EN SU CONSTRUCCIÓN, SEGÚN DEPARTAMENTOS, CENSO 2001**

DEPARTAMENTOS	TOTAL	CATEGORÍA DE VIVIENDAS, SEGÚN EL MATERIAL MÁS UTILIZADO EN SU CONSTRUCCIÓN, CENSO 2001										
		1	2	3	4	5	6	7	8	9	10	11
<b>BOLIVIA</b>	<b>1.977.665</b>	<b>62.602</b>	<b>600.546</b>	<b>479.518</b>	<b>26.464</b>	<b>5.910</b>	<b>41.907</b>	<b>293.770</b>	<b>55.050</b>	<b>246.918</b>	<b>74.781</b>	<b>90.199</b>
Chuquisaca	118.918	3.516	18.222	34.600	206	27	1.352	16.520	2.478	27.169	2.687	12.141
La Paz	629.916	24.810	123.441	201.406	2.122	252	10.409	169.253	6.191	68.712	8.603	14.717
Cochabamba	352.411	9.694	108.443	89.684	4.601	944	8.910	46.353	13.761	46.999	10.609	12.413
Oruro	104.279	560	9.673	50.487	226	14	376	8.836	25	26.696	140	7.246
Potosí	180.323	669	7.469	62.437	262	23	847	30.732	74	62.083	489	15.238
Tarija	87.157	9.744	30.697	20.177	916	71	2.959	7.944	3.055	4.681	1.508	5.405
Santa Cruz	428.653	13.295	284.485	18.734	12.823	1.544	11.909	12.498	20.478	8.484	29.404	14.999
Beni	65.481	285	16.894	1.941	2.145	1.058	5.104	1.624	8.641	2.053	18.685	7.051
Pando	10.527	29	1.222	52	3.163	1.977	41	10	347	41	2.656	989

Fuente: INSTITUTO NACIONAL DE ESTADÍSTICA - CENSO NACIONAL DE POBLACIÓN Y VIVIENDA, 2001

Cuadro N° 27

**BOLIVIA: NÚMERO DE VIVIENDAS PARTICULARES CON OCUPANTES PRESENTES POR NÚMERO DE CUARTOS O HABITACIONES, NÚMERO DE DORMITORIOS, DISPONIBILIDAD DE UN CUARTO ESPECIAL PARA COCINAR Y NÚMERO DE PERSONAS POR DORMITORIO, SEGÚN DEPARTAMENTOS, CENSO 1992**

DEPARTAMENTO	TOTAL	NÚMERO DE CUARTOS O HABITACIONES					NÚMERO DE DORMITORIOS					DISPONIBILIDAD DE UN CUARTO ESPECIAL PARA COCINAR		NÚMERO DE PERSONAS POR DORMITORIO		
		1	2	3	4	5 y más	1	2	3	4	5 y más	Tiene	No tiene	Hasta 2	Más de 2 a 4	Más de 4
<b>BOLIVIA</b>	<b>1.444.817</b>	<b>519.792</b>	<b>404.638</b>	<b>235.031</b>	<b>142.015</b>	<b>143.341</b>	<b>970.078</b>	<b>306.133</b>	<b>113.872</b>	<b>38.265</b>	<b>16.469</b>	<b>870.520</b>	<b>574.297</b>	<b>573.511</b>	<b>513.611</b>	<b>357.695</b>
Chuquisaca	98.189	32.358	28.939	18.118	9.822	8.952	72.693	17.482	5.310	1.766	938	62.422	35.767	32.929	33.856	31.404
La Paz	465.065	171.055	130.858	71.137	45.762	46.253	321.119	92.409	34.662	11.878	4.997	268.847	196.218	204.666	160.155	100.244
Cochabamba	252.869	83.195	66.376	45.074	28.858	29.366	155.848	59.020	25.633	8.777	3.591	157.390	95.479	109.107	90.393	53.369
Oruro	83.809	30.363	24.272	14.702	7.676	6.796	60.960	16.450	4.750	1.222	427	47.181	36.628	35.590	29.132	19.087
Potosí	154.982	49.422	48.485	29.863	15.170	12.042	121.577	26.219	5.404	1.311	471	102.015	52.967	55.969	54.955	44.058
Tarija	61.242	21.912	15.766	10.428	6.667	6.469	38.193	15.294	5.546	1.593	616	37.636	23.606	22.442	22.800	16.000
Santa Cruz	272.682	113.350	69.534	36.859	23.771	29.168	166.175	64.423	27.371	10.015	4.698	156.969	115.713	96.508	101.941	74.233
Beni	48.692	16.469	16.728	7.621	3.854	4.020	28.254	13.313	4.807	1.613	705	32.765	15.927	14.169	18.000	16.523
Pando	7.287	1.668	3.680	1.229	435	275	5.259	1.523	389	90	26	5.295	1.992	2.131	2.379	2.777

Fuente: INSTITUTO NACIONAL DE ESTADÍSTICA - CENSO NACIONAL DE POBLACIÓN Y VIVIENDA, 1992

Cuadro N° 28

**BOLIVIA: HOGARES EN VIVIENDAS PARTICULARES POR NÚMERO DE CUARTOS O HABITACIONES, NÚMERO DE DORMITORIOS, DISPONIBILIDAD DE UN CUARTO ESPECIAL PARA COCINAR Y NÚMERO DE PERSONAS POR DORMITORIO, SEGÚN DEPARTAMENTOS, CENSO 2001**

DEPARTAMENTOS	TOTAL	NÚMERO DE CUARTOS O HABITACIONES					NÚMERO DE DORMITORIOS					DISPONIBILIDAD DE UN CUARTO ESPECIAL PARA COCINAR		NÚMERO DE PERSONAS POR DORMITORIO		
		1	2	3	4	5 y más	1	2	3	4	5 y más	Tiene	No tiene	Hasta 2	Más de 2 a 4	Más de 4
<b>BOLIVIA</b>	<b>1.977.665</b>	<b>702.718</b>	<b>511.810</b>	<b>331.974</b>	<b>206.195</b>	<b>224.968</b>	<b>1.166.920</b>	<b>470.915</b>	<b>214.093</b>	<b>82.375</b>	<b>43.362</b>	<b>1.485.895</b>	<b>491.770</b>	<b>978.573</b>	<b>647.310</b>	<b>351.782</b>
Chuquisaca	118.918	39.820	30.180	21.097	13.157	14.664	76.833	25.753	9.513	4.076	2.743	82.424	36.494	50.784	39.083	29.051
La Paz	629.916	222.536	171.269	104.784	64.937	66.390	390.832	143.033	61.989	22.942	11.120	499.058	130.858	345.651	191.974	92.291
Cochabamba	352.411	118.643	85.141	60.699	40.535	47.393	193.566	85.173	45.007	18.601	10.064	267.163	85.248	186.935	111.177	54.299
Oruro	104.279	36.866	28.736	17.933	10.330	10.414	67.443	23.056	9.117	3.111	1.552	77.864	26.415	55.254	31.905	17.120
Potosí	180.323	52.539	51.406	36.406	20.572	19.400	123.504	40.012	11.396	3.544	1.867	137.730	42.593	84.026	59.266	37.031
Tarija	87.157	30.289	20.957	15.216	10.049	10.646	47.036	23.310	10.869	3.894	2.048	61.913	25.244	40.973	30.764	15.420
Santa Cruz	428.653	176.648	99.824	62.464	40.093	49.624	229.145	108.285	56.486	22.718	12.019	302.119	126.534	187.538	155.092	86.023
Beni	65.481	21.936	20.434	11.641	5.672	5.798	32.106	19.700	8.670	3.176	1.829	49.658	15.823	23.236	24.560	17.685
Pando	10.527	3.441	3.863	1.734	850	639	6.455	2.593	1.046	313	120	7.966	2.561	4.176	3.489	2.862

Fuente: INSTITUTO NACIONAL DE ESTADÍSTICA - CENSO NACIONAL DE POBLACIÓN Y VIVIENDA, 2001

Cuadro N° 29  
BOLIVIA: HOGARES EN VIVIENDAS PARTICULARES POR EQUIPAMIENTO, SEGÚN DEPARTAMENTOS, CENSO 2001

PROVINCIAS Y SECCIONES DE PROVINCIA	EQUIPAMIENTO DE LOS HOGARES							
	Radio o Equipo de sonido	Televisor	Bicicleta	Motocicleta	Vehículo automotor	Refrigerador	Teléfono o Celular	Bomba eléctrica de agua
<b>BOLIVIA</b>	<b>1.497.362</b>	<b>1.075.340</b>	<b>741.690</b>	<b>71.144</b>	<b>250.298</b>	<b>549.236</b>	<b>448.798</b>	<b>79.018</b>
Chuquisaca	88.512	46.066	33.054	2.557	11.601	25.009	19.318	1.117
La Paz	488.812	337.662	165.691	8.005	61.675	115.897	138.320	12.160
Cochabamba	275.549	199.354	171.742	12.803	54.148	124.324	91.678	48.660
Oruro	82.035	55.207	59.250	3.457	11.231	18.548	19.770	890
Potosí	129.872	61.267	61.261	3.073	12.591	16.118	15.494	808
Tarija	69.766	53.580	40.715	3.793	15.016	32.409	21.155	2.669
Santa Cruz	312.928	287.315	179.512	21.112	78.943	199.610	131.286	8.251
Beni	42.659	30.738	27.249	14.234	4.198	14.892	10.439	3.990
Pando	7.229	4.151	3.216	2.110	895	2.429	1.338	473

Fuente: INSTITUTO NACIONAL DE ESTADÍSTICA - CENSO NACIONAL DE POBLACIÓN Y VIVIENDA, 2001

**Cuadro N° 30**  
**BOLIVIA: INDICADORES SOCIODEMOGRÁFICOS, SEGÚN DEPARTAMENTOS<sup>(1)</sup>, CENSO 1992**

DEPARTAMENTO	SUPERFICIE Km2 (aprox.)	DENSIDAD POB/Km2	TASA ANUAL DE CRECIMIENTO INTERCENSAL 1976 - 1992 (En porcentaje)	TASA DE MORTALIDAD INFANTIL (por mil)	TASA GLOBAL DE FECUNDIDAD (por mujer)	ÍNDICE DE MASCULINIDAD (En porcentaje)	TASA DE ANALFABETISMO <sup>(2)</sup> (En porcentaje)	TASA DE ASISTENCIA ESCOLAR (En porcentaje)	ÍNDICE DE DEPENDENCIA ECONÓMICA (En porcentaje)	TASA DE PARTICIPACIÓN BRUTA (En porcentaje)	TAMAÑO PROMEDIO DEL HOGAR PARTICULAR	DISPONIBILIDAD DE AGUA POR CAÑERÍA <sup>(3)</sup> (En porcentaje)	DISPONIBILIDAD DE ENERGÍA ELÉCTRICA (En porcentaje)	DISPONIBILIDAD DE SERVICIO SANITARIO <sup>(4)</sup> (En porcentaje)
<b>BOLIVIA</b>	<b>1.098.581</b>	<b>5,80</b>	<b>2,11</b>	<b>75</b>	<b>5,0</b>	<b>98</b>	<b>20,0</b>	<b>72,3</b>	<b>1,6</b>	<b>39,0</b>	<b>4,4</b>	<b>49,4</b>	<b>55,5</b>	<b>42,8</b>
Chuquisaca	51.524	8,81	1,50	88	6,0	95	39,5	62,4	1,5	40,0	4,5	40,6	34,9	29,8
La Paz	130.295	14,59	1,66	70	4,2	97	16,9	75,4	1,6	39,8	4,0	50,2	60,1	37,0
Cochabamba	55.631	19,96	2,75	78	5,0	96	21,2	71,1	1,5	41,0	4,3	42,7	56,3	45,4
Oruro	53.588	6,35	0,58	113	5,0	95	15,4	78,8	2,0	35,1	4,0	57,0	59,6	22,1
Potosí	118.218	5,46	(0,12)	118	6,1	93	38,2	70,3	1,5	40,1	4,1	32,3	35,9	21,6
Tarija	37.623	7,75	2,82	60	5,2	98	21,2	68,0	1,6	39,3	4,6	57,9	51,4	49,5
Santa Cruz	370.621	3,68	4,16	57	5,1	101	11,1	73,1	1,7	37,5	4,9	66,2	67,0	67,7
Beni	213.564	1,29	3,16	90	6,4	107	12,8	72,5	2,1	33,4	5,5	33,3	48,2	65,5
Pando	63.827	0,60	0,63	58	6,8	124	21,0	60,3	1,6	38,8	5,0	23,3	28,9	48,4

Fuente: INSTITUTO NACIONAL DE ESTADÍSTICA - CENSO NACIONAL DE POBLACIÓN Y VIVIENDA, 1992

<sup>(1)</sup> La definición de los Indicadores Sociodemográficos, véase en el Anexo 2.

<sup>(2)</sup> Sólo se considera a la población de 15 años y más de edad.

<sup>(3)</sup> Incluye el servicio de agua por cañería dentro y fuera de la vivienda (dentro de los límites del lote o terreno).

<sup>(4)</sup> Incluye el servicio sanitario con y sin descarga instantánea.

**Cuadro N° 31**  
**BOLIVIA: INDICADORES SOCIODEMOGRÁFICOS, SEGÚN DEPARTAMENTOS<sup>(1)</sup>, CENSO 2001**

DEPARTAMENTOS	TASA ANUAL DE CRECIMIENTO INTERCENSAL 1992-2001 (En porcentaje)	TASA DE MORTALIDAD INFANTIL (Por mil)	TASA GLOBAL DE FECUNDIDAD (Por mujer)	ÍNDICE DE MASCULINIDAD (En porcentaje)	TASA DE ANALFABETISMO <sup>(2)</sup> (En porcentaje)	TASA DE ASISTENCIA ESCOLAR (En porcentaje)	ÍNDICE DE DEPENDENCIA ECONÓMICA (En porcentaje)	TASA DE PARTICIPACIÓN BRUTA (En porcentaje)	TAMAÑO PROMEDIO DEL HOGAR PARTICULAR	DISPONIBILIDAD DE AGUA POR CAÑERÍA <sup>(3)</sup> (En porcentaje)	DISPONIBILIDAD DE ENERGÍA ELÉCTRICA (En porcentaje)	DISPONIBILIDAD DE SERVICIO SANITARIO (En porcentaje)
<b>BOLIVIA</b>	<b>2,74</b>	<b>66</b>	<b>4,4</b>	<b>99</b>	<b>13,3</b>	<b>79,7</b>	<b>1,7</b>	<b>38,3</b>	<b>4,1</b>	<b>70,3</b>	<b>64,4</b>	<b>63,3</b>
Chuquisaca	1,71	71	5,2	96	27,0	73,4	2,3	32,2	4,4	59,2	47,1	47,1
La Paz	2,29	64	4,0	98	11,4	83,3	1,6	40,2	3,7	72,3	65,7	57,0
Cochabamba	2,93	72	4,4	98	14,5	78,5	1,7	38,4	4,0	66,6	68,1	66,7
Oruro	1,55	82	4,1	99	10,6	83,3	1,7	39,0	3,7	63,9	60,6	37,9
Potosí	1,01	99	5,7	95	28,4	78,9	1,9	35,3	3,9	55,3	40,4	34,4
Tarija	3,18	53	3,9	100	14,1	74,9	1,7	39,0	4,3	80,5	69,2	73,6
Santa Cruz	4,29	54	4,2	102	7,3	79,5	1,7	38,9	4,6	84,1	76,1	87,3
Beni	2,94	60	5,4	109	8,9	77,5	1,8	36,3	5,4	44,1	54,6	82,0
Pando	3,48	63	5,7	123	10,4	70,2	1,7	37,8	4,7	45,0	45,7	72,4

Fuente: INSTITUTO NACIONAL DE ESTADÍSTICA - CENSO NACIONAL DE POBLACIÓN Y VIVIENDA, 2001

<sup>(1)</sup> La definición de los Indicadores Sociodemográficos, véase en el Anexo 2.

<sup>(2)</sup> Sólo se considera a la población de 15 y más años de edad.

<sup>(3)</sup> Incluye distribución de agua por cañería dentro y fuera de la vivienda.



**Cuadro N° 32**  
**BOLIVIA: POBLACIÓN POR CONDICIÓN Y ESTRATOS DE POBREZA E INADECUACIÓN EN LOS COMPONENTES DEL ÍNDICE DE NECESIDADES BÁSICAS INSATISFECHAS (NBI), SEGÚN DEPARTAMENTOS,**  
**CENSO 1992**

DEPARTAMENTOS	TOTAL POBLACIÓN	CONDICIÓN DE POBREZA (En porcentaje)					COMPONENTES DEL ÍNDICE DE NECESIDADES BÁSICAS INSATISFECHAS (NBI) (En porcentaje)					
		No Pobres		Pobres			Vivienda		Servicios e Insumos Energéticos		Insuficiencia en Educación	Inadecuada Atención en Salud
		Necesidades Básicas Satisfechas (NBS)	Umbral de Pobreza	Pobreza Moderada	Indigencia	Marginalidad	Inadecuados materiales de la vivienda	Insuficientes espacios en la vivienda	Inadecuados servicios de agua y saneamiento	Inadecuados insumos energéticos		
<b>TOTAL</b>	<b>5.777.394</b>	<b>15,7</b>	<b>13,4</b>	<b>33,6</b>	<b>32,1</b>	<b>5,1</b>	<b>48,2</b>	<b>80,0</b>	<b>75,9</b>	<b>51,8</b>	<b>69,1</b>	<b>53,6</b>
Chuquisaca	431.168	11,5	8,7	22,6	46,8	10,4	63,8	82,8	80,1	71,3	80,1	53,0
La Paz	1.663.226	17,3	11,6	32,2	34,0	4,9	49,0	77,2	74,1	46,7	64,8	65,0
Cochabamba	1.027.144	16,8	12,1	35,6	30,4	5,2	48,3	77,2	76,9	52,2	67,9	54,3
Oruro	320.171	13,7	16,1	39,6	26,9	3,7	39,1	79,0	84,1	41,1	62,2	58,1
Potosí	605.284	7,9	11,7	28,0	43,7	8,8	65,0	80,8	87,9	66,0	80,9	58,5
Tarija	261.545	15,4	15,4	34,0	30,9	4,3	47,1	80,8	71,0	57,5	74,1	41,1
Santa Cruz	1.197.548	20,2	19,3	38,1	20,6	1,8	31,0	83,1	65,7	41,1	66,0	37,4
Beni	237.190	8,4	10,6	40,2	34,8	6,0	69,7	88,7	88,7	72,9	73,0	48,1
Pando	34.118	7,8	8,4	26,3	48,1	9,4	65,1	88,3	91,4	79,9	79,6	66,7

Fuente: INSTITUTO NACIONAL DE ESTADÍSTICA - CENSO NACIONAL DE POBLACIÓN Y VIVIENDA, 1992

**Cuadro N° 33**  
**BOLIVIA: POBLACIÓN POR CONDICIÓN Y ESTRATOS DE POBREZA Y CON INADECUACIÓN EN LOS COMPONENTES DEL ÍNDICE DE NECESIDADES BÁSICAS INSATISFECHAS (NBI), SEGÚN DEPARTAMENTOS,**  
**CENSO 2001**

PROVINCIAS Y SECCIONES DE PROVINCIA	TOTAL POBLACIÓN	CONDICIÓN DE POBREZA (En porcentaje)					COMPONENTES DEL ÍNDICE DE NECESIDADES BÁSICAS INSATISFECHAS (NBI) (En porcentaje)					
		No Pobres		Pobres			Vivienda		Servicios e Insumos Energéticos		Insuficiencia en Educación	Inadecuada Atención en Salud
		Necesidades Básicas Satisfechas (NBS)	Umbral de Pobreza	Pobreza Moderada	Indigencia	Marginalidad	Inadecuados materiales de la vivienda	Insuficientes espacios en la vivienda	Inadecuados servicios de agua y saneamiento	Inadecuados insumos energéticos		
<b>TOTAL</b>	<b>8.014.380</b>	<b>16,6</b>	<b>24,8</b>	<b>34,2</b>	<b>21,7</b>	<b>2,7</b>	<b>39,1</b>	<b>70,8</b>	<b>58,0</b>	<b>43,7</b>	<b>52,5</b>	<b>37,9</b>
Chuquisaca	513.256	13,8	16,1	29,3	34,6	6,2	53,7	72,1	62,2	62,5	70,7	40,4
La Paz	2.285.907	15,4	18,4	35,9	28,3	2,1	41,9	66,0	53,2	39,0	49,1	64,9
Cochabamba	1.414.087	18,9	26,1	32,9	18,7	3,3	37,3	68,2	55,1	42,2	52,6	28,3
Oruro	381.593	12,8	19,3	38,9	27,3	1,6	39,2	67,2	65,9	41,8	47,2	58,8
Potosí	695.230	5,6	14,7	32,8	36,1	10,8	60,3	67,1	71,5	65,0	72,4	59,6
Tarija	371.929	18,7	30,5	35,9	14,6	0,3	30,4	71,5	45,6	43,1	60,5	14,7
Santa Cruz	1.958.463	23,3	38,7	31,1	7,0	0,0	23,0	77,0	55,8	33,9	43,6	6,4
Beni	345.310	6,5	17,5	48,8	25,7	1,6	63,2	85,0	82,4	64,2	54,6	31,7
Pando	48.605	7,3	20,3	40,5	31,8	0,2	40,4	80,5	83,6	64,8	61,3	39,3

Fuente: INSTITUTO NACIONAL DE ESTADÍSTICA - CENSO NACIONAL DE POBLACIÓN Y VIVIENDA, 2001

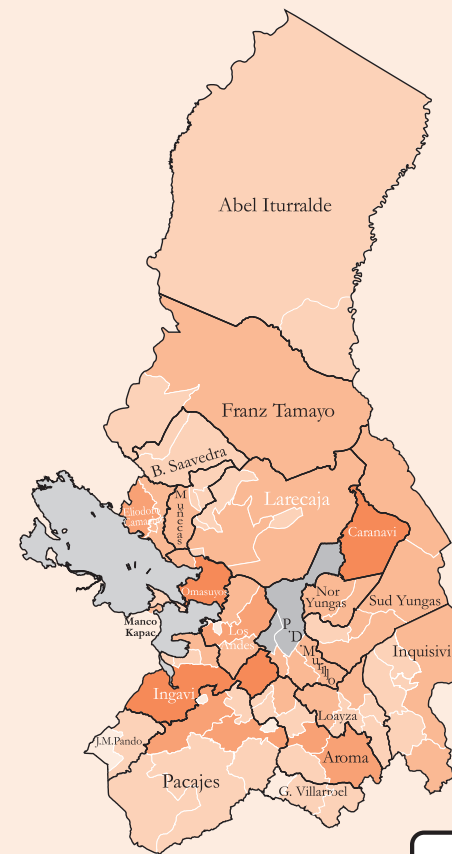
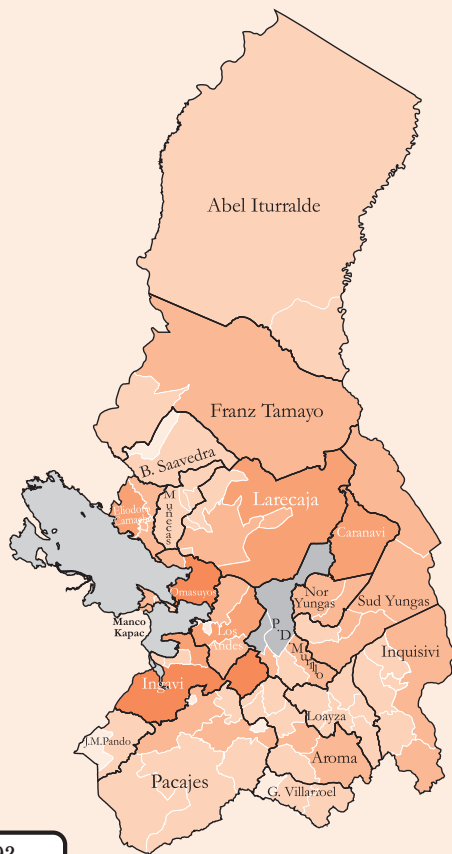




# LA PAZ MAPA ESTADÍSTICO POR PROVINCIA Y SECCIONES DE PROVINCIA

CENSO 1992

CENSO 2001

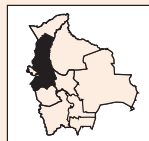


**Población 1992**

1	-	1999
2000	-	9999
10000	-	19999
20000	-	49999
50000	-	99999
100000	-	199999
200000	-	715900

**Población 2001**

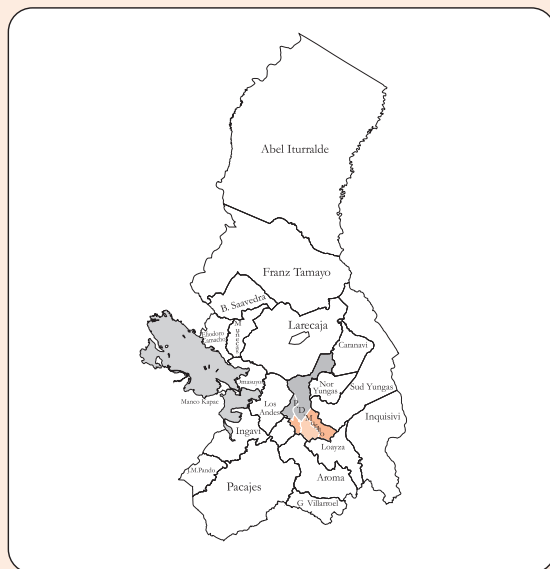
1	-	1999
2000	-	9999
10000	-	19999
20000	-	49999
50000	-	99999
100000	-	199999
200000	-	1135526



Nota: La Ley N° 2150 de Unidades Politico Administrativas (UPA's) no otorga al Instituto Nacional de Estadística (INE) competencia para la definición de límites. El D. S. N° 26520, reglamentario de la Ley N° 2150, en sus disposiciones finales, establece que "Los mapas utilizados por el Instituto Nacional de Estadística para efectos censales, sólo deben ser considerados como elementos referenciales, que no definen límites político administrativos"; normativas legales a las que se ajustan los mapas contenidos en la presente publicación.

LA PAZ  
 PROVINCIA PEDRO DOMINGO MURILLO  
 MAPA ESTADÍSTICO POR SECCIONES DE PROVINCIA

CENSO 1992



CENSO 2001



Población 2001

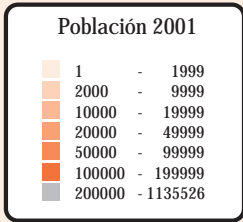
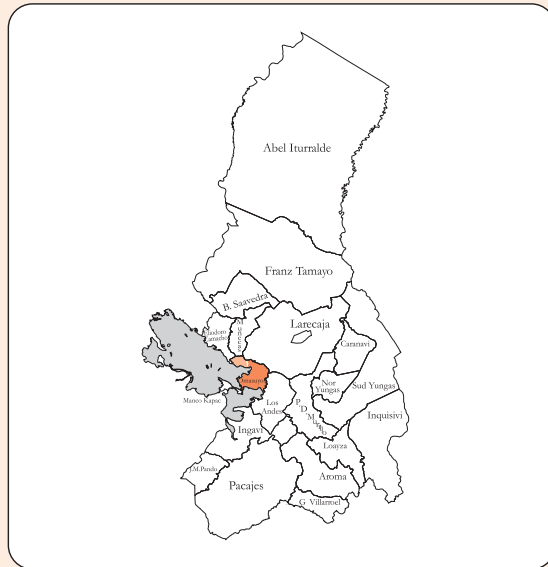
1	-	1999
2000	-	9999
10000	-	19999
20000	-	49999
50000	-	99999
100000	-	199999
200000	-	1135526

LA PAZ  
 PROVINCIA OMASUYOS  
 MAPA ESTADÍSTICO POR SECCIONES DE PROVINCIA

CENSO 1992

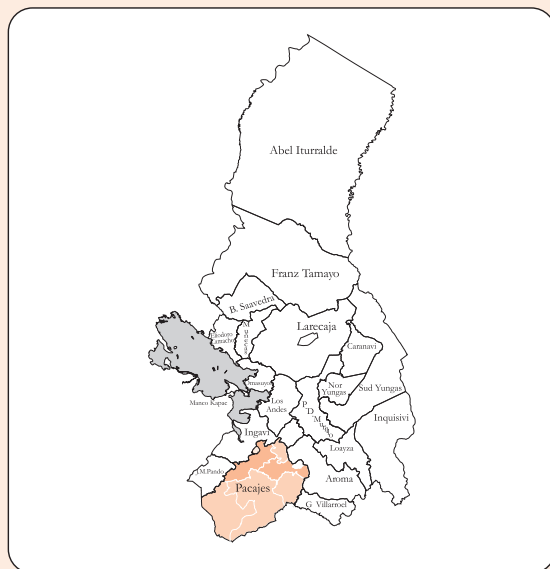


CENSO 2001



LA PAZ  
 PROVINCIA PACAJES  
 MAPA ESTADÍSTICO POR SECCIONES DE PROVINCIA

CENSO 1992



CENSO 2001

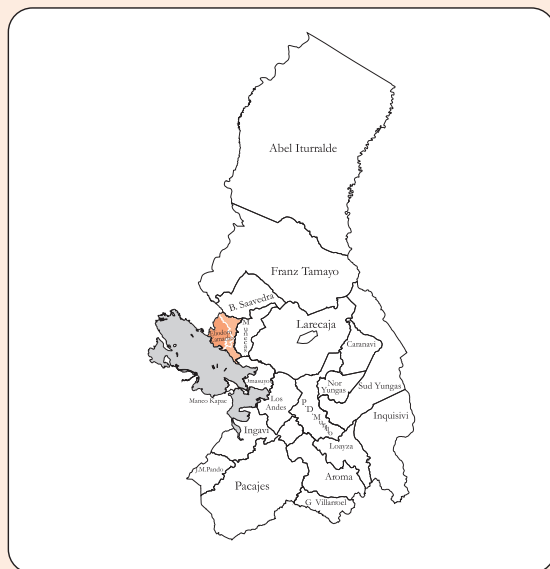


Población 2001

1	-	1999
2000	-	9999
10000	-	19999
20000	-	49999
50000	-	99999
100000	-	199999
200000	-	1135526

LA PAZ  
 PROVINCIA ELIODORO CAMACHO  
 MAPA ESTADÍSTICO POR SECCIONES DE PROVINCIA

CENSO 1992



CENSO 2001



Población 2001

1	-	1999
2000	-	9999
10000	-	19999
20000	-	49999
50000	-	99999
100000	-	199999
200000	-	1135526

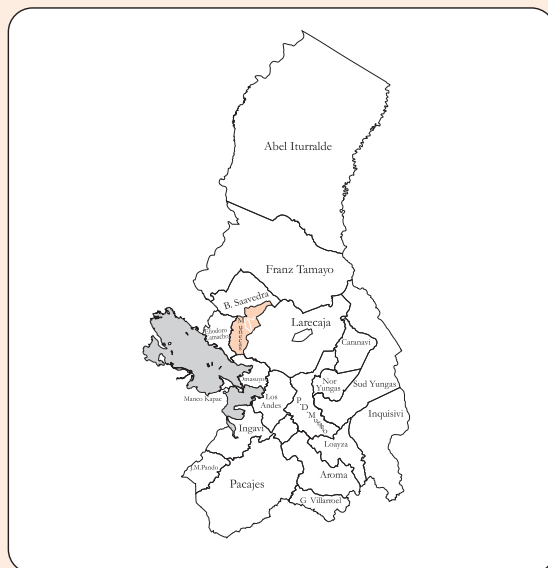


LA PAZ  
 PROVINCIA MUÑECAS  
 MAPA ESTADÍSTICO POR SECCIONES DE PROVINCIA

CENSO 1992



CENSO 2001



Población 2001

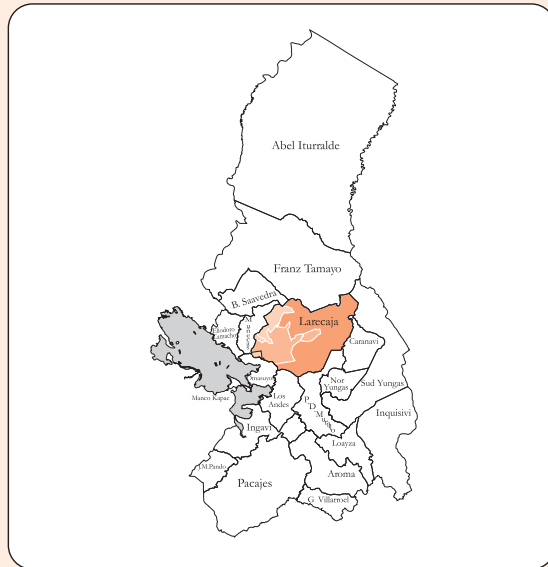
1	-	1999
2000	-	9999
10000	-	19999
20000	-	49999
50000	-	99999
100000	-	199999
200000	-	1135526

LA PAZ  
 PROVINCIA LARECAJA  
 MAPA ESTADÍSTICO POR SECCIONES DE PROVINCIA

CENSO 1992



CENSO 2001



Población 2001

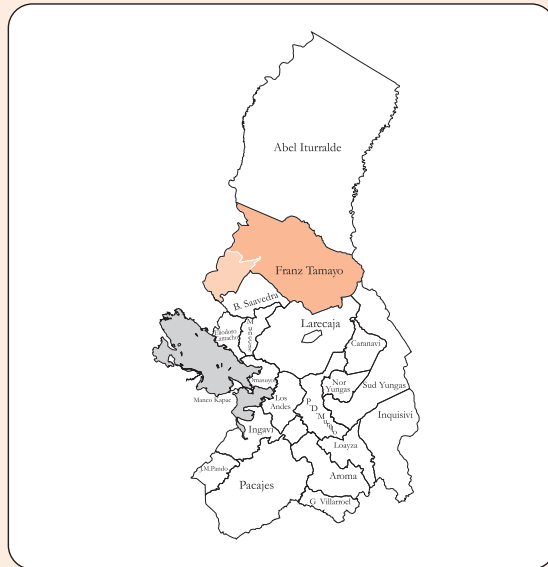
1	-	1999
2000	-	9999
10000	-	19999
20000	-	49999
50000	-	99999
100000	-	199999
200000	-	1135526

LA PAZ  
 PROVINCIA FRANZ TAMAYO  
 MAPA ESTADÍSTICO POR SECCIONES DE PROVINCIA

CENSO 1992



CENSO 2001



Población 2001

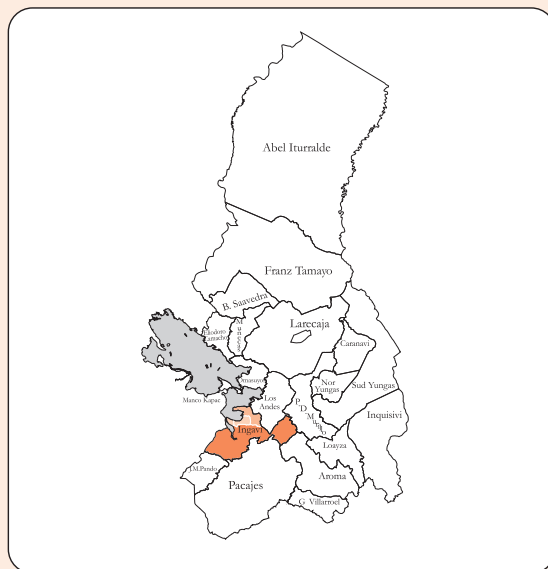
1	-	1999
2000	-	9999
10000	-	19999
20000	-	49999
50000	-	99999
100000	-	199999
200000	-	1135526

LA PAZ  
 PROVINCIA INGAVI  
 MAPA ESTADÍSTICO POR SECCIONES DE PROVINCIA

CENSO 1992



CENSO 2001



Población 2001

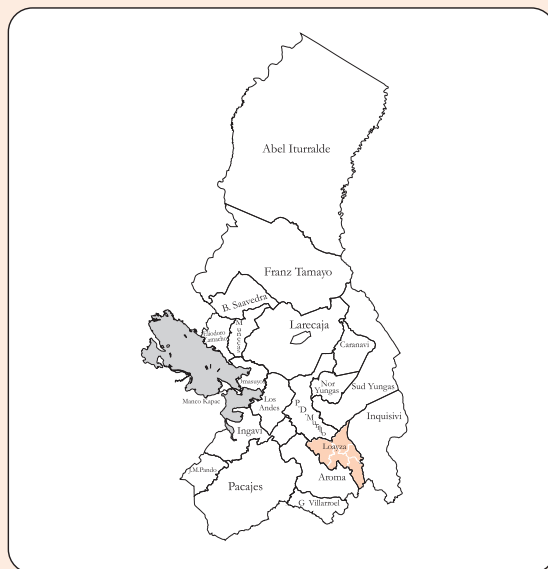
1	-	1999
2000	-	9999
10000	-	19999
20000	-	49999
50000	-	99999
100000	-	199999
200000	-	1135526

LA PAZ  
 PROVINCIA LOAYZA  
 MAPA ESTADÍSTICO POR SECCIONES DE PROVINCIA

CENSO 1992



CENSO 2001

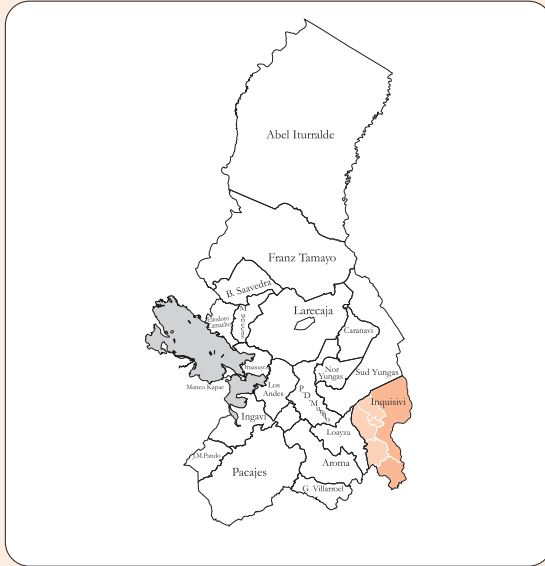


Población 2001

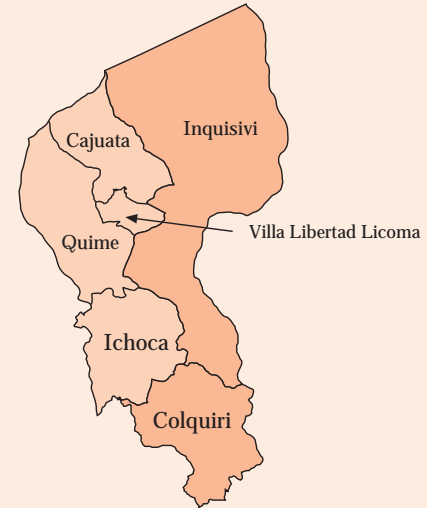
1	-	1999
2000	-	9999
10000	-	19999
20000	-	49999
50000	-	99999
100000	-	199999
200000	-	1135526

LA PAZ  
 PROVINCIA INQUISIVI  
 MAPA ESTADÍSTICO POR SECCIONES DE PROVINCIA

CENSO 1992



CENSO 2001



Población 2001

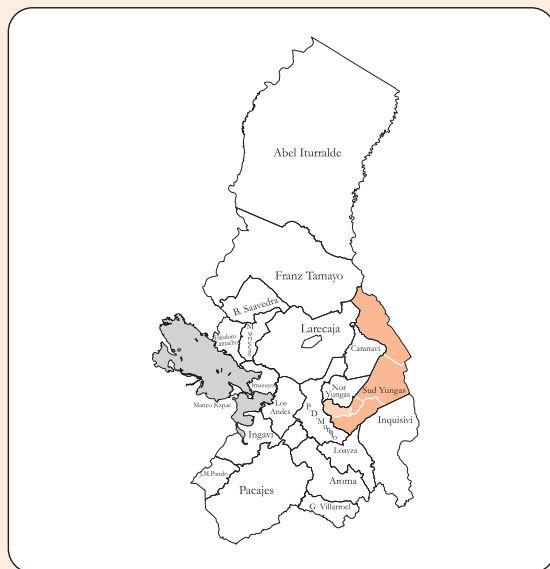
1	-	1999
2000	-	9999
10000	-	19999
20000	-	49999
50000	-	99999
100000	-	199999
200000	-	1135526

LA PAZ  
 PROVINCIA SUD YUNGAS  
 MAPA ESTADÍSTICO POR SECCIONES DE PROVINCIA

CENSO 1992



CENSO 2001



Población 2001

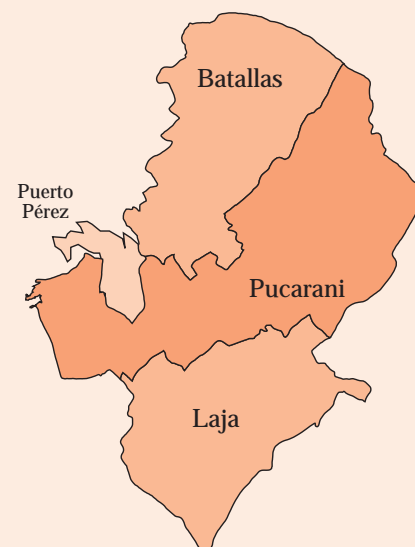
1	-	1999
2000	-	9999
10000	-	19999
20000	-	49999
50000	-	99999
100000	-	199999
200000	-	1135526

LA PAZ  
 PROVINCIA LOS ANDES  
 MAPA ESTADÍSTICO POR SECCIONES DE PROVINCIA

CENSO 1992



CENSO 2001



Población 2001

1	-	1999
2000	-	9999
10000	-	19999
20000	-	49999
50000	-	99999
100000	-	199999
200000	-	1135526

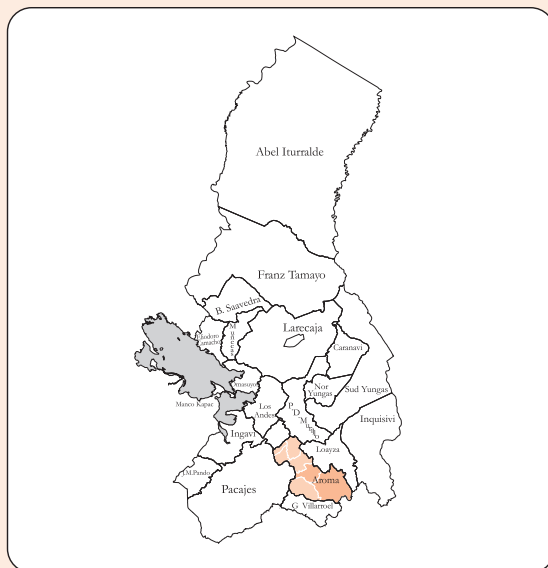


LA PAZ  
 PROVINCIA AROMA  
 MAPA ESTADÍSTICO POR SECCIONES DE PROVINCIA

CENSO 1992



CENSO 2001

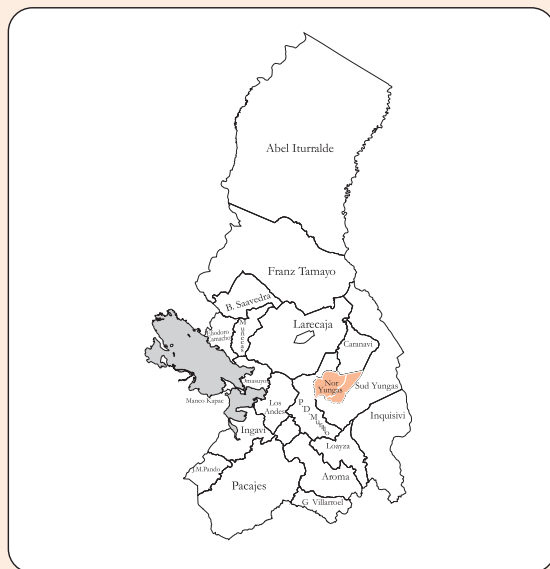


Población 2001

1	-	1999
2000	-	9999
10000	-	19999
20000	-	49999
50000	-	99999
100000	-	199999
200000	-	1135526

LA PAZ  
 PROVINCIA NOR YUNGAS  
 MAPA ESTADÍSTICO POR SECCIONES DE PROVINCIA

CENSO 1992



CENSO 2001



Población 2001

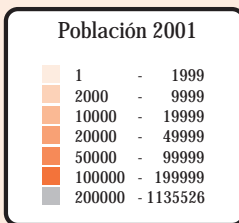
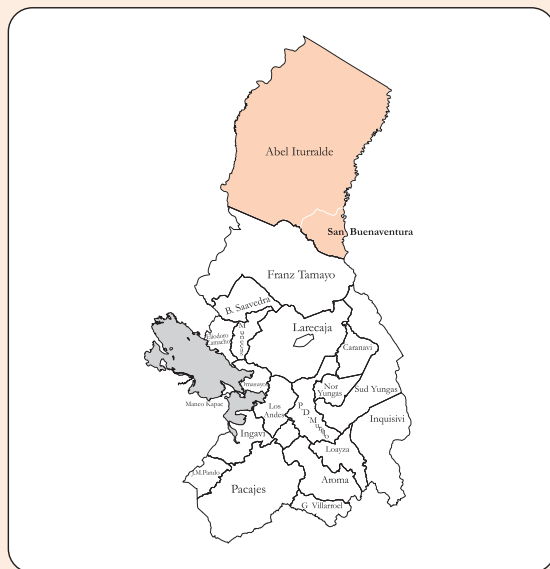
1	-	1999
2000	-	9999
10000	-	19999
20000	-	49999
50000	-	99999
100000	-	199999
200000	-	1135526

LA PAZ  
 PROVINCIA ABEL ITURRALDE  
 MAPA ESTADÍSTICO POR SECCIONES DE PROVINCIA

CENSO 1992

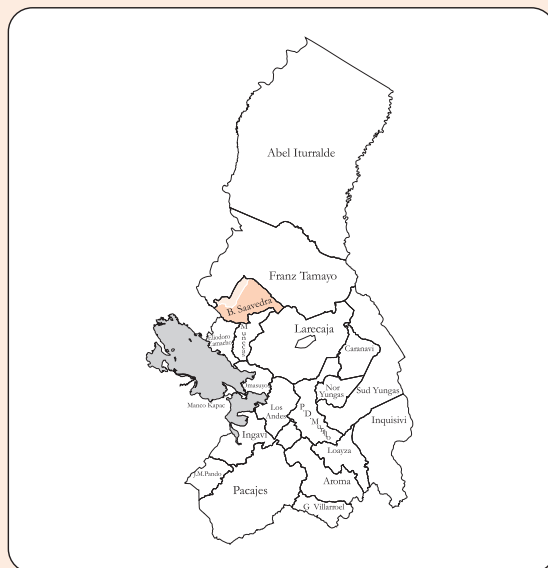


CENSO 2001



LA PAZ  
 PROVINCIA BAUTISTA SAAVEDRA  
 MAPA ESTADÍSTICO POR SECCIONES DE PROVINCIA

CENSO 1992



CENSO 2001



Población 2001

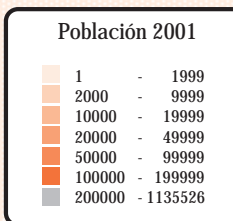
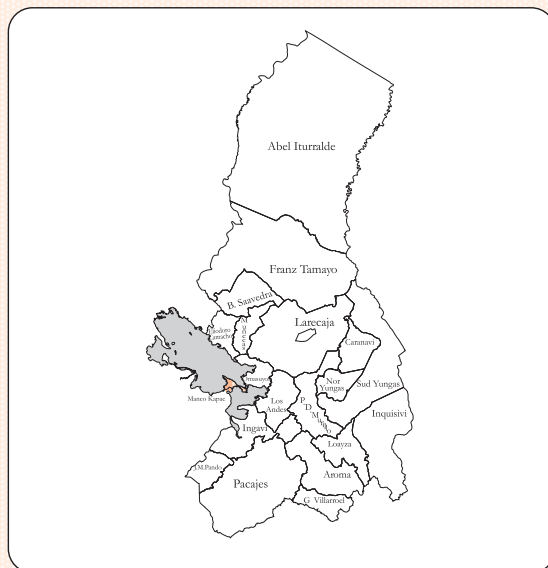
1	-	1999
2000	-	9999
10000	-	19999
20000	-	49999
50000	-	99999
100000	-	199999
200000	-	1135526

LA PAZ  
 PROVINCIA MANCO KAPAC  
 MAPA ESTADÍSTICO POR SECCIONES DE PROVINCIA

CENSO 1992



CENSO 2001

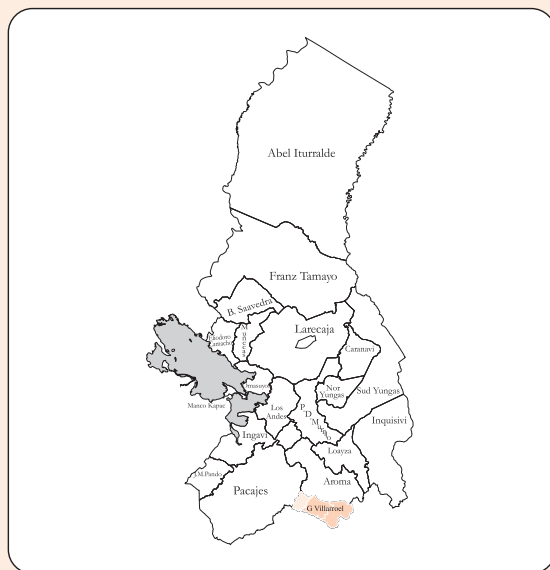


LA PAZ  
 PROVINCIA GUALBERTO VILLARROEL  
 MAPA ESTADÍSTICO POR SECCIONES DE PROVINCIA

CENSO 1992



CENSO 2001



Población 2001

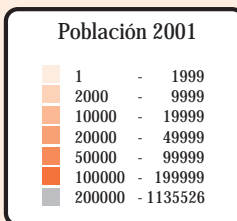
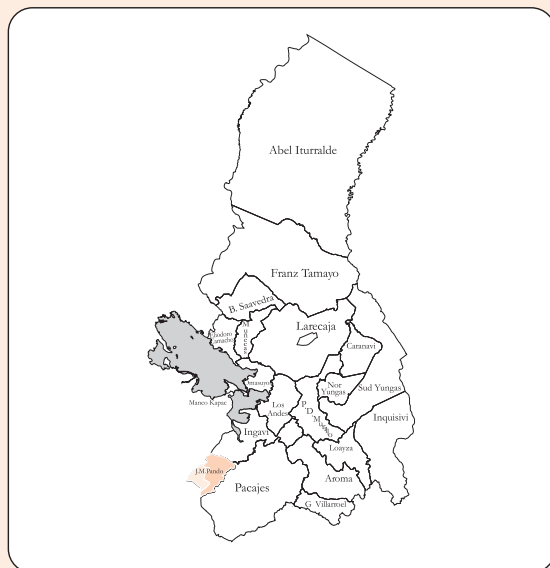
1	-	1999
2000	-	9999
10000	-	19999
20000	-	49999
50000	-	99999
100000	-	199999
200000	-	1135526

LA PAZ  
 PROVINCIA JOSÉ MANUEL PANDO  
 MAPA ESTADÍSTICO POR SECCIONES DE PROVINCIA

CENSO 1992



CENSO 2001

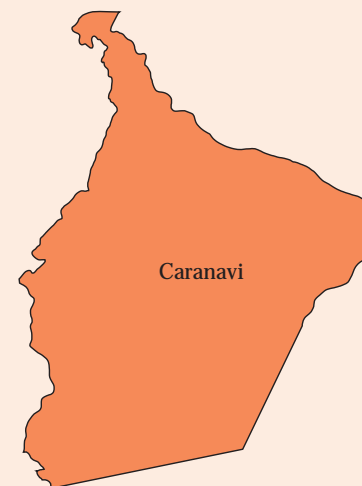
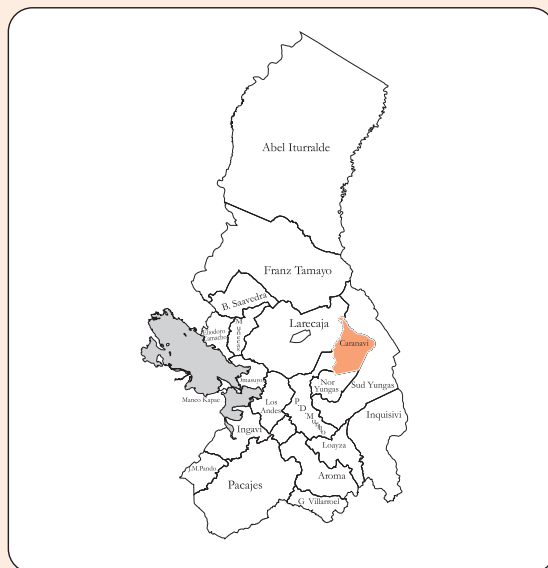


LA PAZ  
 PROVINCIA CARANAVI  
 MAPA ESTADÍSTICO POR SECCIONES DE PROVINCIA

CENSO 1992



CENSO 2001



Población 2001

1	-	1999
2000	-	9999
10000	-	19999
20000	-	49999
50000	-	99999
100000	-	199999
200000	-	1135526



**INDICADORES SOCIODEMOGRÁFICOS POR PROVINCIA Y SECCIONES DE PROVINCIA 1992 - 2001**
**Cuadro N° 1  
POBLACIÓN, EDUCACIÓN Y CONDICIÓN DE ACTIVIDAD, SEGÚN PROVINCIAS Y SECCIONES DE PROVINCIA, CENSO 1992**

PROVINCIAS Y SECCIONES DE PROVINCIA	POBLACIÓN			EDUCACIÓN <sup>(1)</sup>									CONDICIÓN DE ACTIVIDAD <sup>(2)</sup>					
	Total	Hombres	Mujeres	Alfabetismo				Asistencia Escolar					Total	Población Económicamente...				Sin Especi- ficar
				Total	Alfabetos	Analfabetos	Sin Especificar	Total	Asiste	No Asiste pero Asistió	Nunca Asistió	Sin Especificar		Activa			Inactiva	
														Total	Ocupada	Desocupada		
<b>DEPARTAMENTO LA PAZ</b>	<b>1.900.786</b>	<b>934.730</b>	<b>966.056</b>	<b>1.594.690</b>	<b>1.337.791</b>	<b>235.927</b>	<b>20.972</b>	<b>1.594.690</b>	<b>577.602</b>	<b>782.559</b>	<b>208.163</b>	<b>26.366</b>	<b>1.543.751</b>	<b>761.288</b>	<b>736.006</b>	<b>25.282</b>	<b>773.277</b>	<b>9.186</b>
<b>Provincia Murillo</b>	<b>1.156.423</b>	<b>562.185</b>	<b>594.238</b>	<b>980.599</b>	<b>886.673</b>	<b>85.764</b>	<b>8.162</b>	<b>980.599</b>	<b>381.702</b>	<b>495.589</b>	<b>92.846</b>	<b>10.462</b>	<b>952.751</b>	<b>419.712</b>	<b>397.614</b>	<b>22.098</b>	<b>529.681</b>	<b>3.358</b>
Sección Capital - La Paz	715.900	342.212	373.688	617.983	570.012	44.169	3.802	617.983	239.046	325.799	48.240	4.898	602.773	274.436	261.609	12.827	326.950	1.387
Primera Sección - Palca	12.360	6.308	6.052	10.096	7.077	2.602	417	10.096	2.845	4.804	1.945	502	9.693	6.636	6.604	32	2.852	205
Segunda Sección - Mecapaca	9.566	4.787	4.779	7.909	5.875	1.838	196	7.909	2.110	4.275	1.260	264	7.620	5.270	5.247	23	2.251	99
Tercera Sección - Achocalla	13.105	6.376	6.729	10.911	8.499	2.316	96	10.911	3.339	5.674	1.797	101	10.523	5.598	5.475	123	4.893	32
Cuarta Sección - El Alto	405.492	202.502	202.990	333.700	295.210	34.839	3.651	333.700	134.362	155.037	39.604	4.697	322.142	127.772	118.679	9.093	192.735	1.635
<b>Provincia Omasuyos</b>	<b>73.703</b>	<b>35.201</b>	<b>38.502</b>	<b>62.321</b>	<b>42.693</b>	<b>18.010</b>	<b>1.618</b>	<b>62.321</b>	<b>22.865</b>	<b>23.207</b>	<b>14.026</b>	<b>2.223</b>	<b>59.985</b>	<b>28.656</b>	<b>28.322</b>	<b>334</b>	<b>30.845</b>	<b>484</b>
Primera Sección - Achacachi	60.050	28.747	31.303	51.003	35.422	14.185	1.396	51.003	19.108	19.014	10.990	1.891	49.136	22.810	22.512	298	25.945	381
Segunda Sección - Ancoraimes	13.653	6.454	7.199	11.318	7.271	3.825	222	11.318	3.757	4.193	3.036	332	10.849	5.846	5.810	36	4.900	103
<b>Provincia Pacajes</b>	<b>43.180</b>	<b>20.468</b>	<b>22.712</b>	<b>36.385</b>	<b>27.580</b>	<b>8.092</b>	<b>713</b>	<b>36.385</b>	<b>12.325</b>	<b>17.561</b>	<b>5.570</b>	<b>929</b>	<b>35.051</b>	<b>20.336</b>	<b>20.124</b>	<b>212</b>	<b>14.548</b>	<b>167</b>
Primera Sección - Coro Coro	10.490	5.050	5.440	8.877	6.906	1.823	148	8.877	2.974	4.408	1.290	205	8.580	5.147	5.072	75	3.391	42
Segunda Sección - Caquiaviri	10.036	4.717	5.319	8.600	6.642	1.814	144	8.600	3.138	4.261	1.039	162	8.311	4.942	4.919	23	3.344	25
Tercera Sección - Calacoto	7.330	3.406	3.924	6.155	4.879	1.176	100	6.155	2.175	3.022	793	165	5.924	3.429	3.374	55	2.468	27
Cuarta Sección - Comanche	4.196	1.922	2.274	3.536	2.501	909	126	3.536	1.230	1.338	815	153	3.385	1.803	1.788	15	1.562	20
Quinta Sección - Charaña	2.473	1.263	1.210	2.030	1.737	278	15	2.030	546	1.238	226	20	1.954	1.149	1.120	29	802	3
Sexta Sección - Waldo Ballivian	1.336	628	708	1.077	837	219	21	1.077	420	413	216	28	1.028	602	601	1	422	4
Septima Sección - Nazacara de Pacajes	135	62	73	110	80	29	1	110	36	53	15	6	108	85	85	-	23	-
Octava Sección - Callapa	7.184	3.420	3.764	6.000	3.998	1.844	158	6.000	1.806	2.828	1.176	190	5.761	3.179	3.165	14	2.536	46
<b>Provincia Camacho</b>	<b>53.487</b>	<b>25.775</b>	<b>27.712</b>	<b>44.900</b>	<b>27.247</b>	<b>16.552</b>	<b>1.101</b>	<b>44.900</b>	<b>13.016</b>	<b>17.844</b>	<b>12.694</b>	<b>1.346</b>	<b>43.277</b>	<b>29.759</b>	<b>29.672</b>	<b>87</b>	<b>12.997</b>	<b>521</b>
Primera Sección - Puerto Acosta	26.965	12.730	14.235	22.645	13.906	8.296	443	22.645	6.902	8.668	6.590	485	21.849	15.773	15.736	37	5.879	197
Segunda Sección - Mocomoco	13.516	6.608	6.908	11.224	6.240	4.695	289	11.224	2.697	4.686	3.538	303	10.806	7.809	7.801	8	2.851	146
Tercera Sección - Pto. Carabuco	13.006	6.437	6.569	11.031	7.101	3.561	369	11.031	3.417	4.490	2.566	558	10.622	6.177	6.135	42	4.267	178
<b>Provincia Muñecas</b>	<b>17.820</b>	<b>9.093</b>	<b>8.727</b>	<b>14.609</b>	<b>7.269</b>	<b>6.748</b>	<b>592</b>	<b>14.609</b>	<b>3.551</b>	<b>5.219</b>	<b>5.126</b>	<b>713</b>	<b>13.993</b>	<b>9.344</b>	<b>9.313</b>	<b>31</b>	<b>4.243</b>	<b>406</b>
Primera Sección - Chuma	8.605	4.404	4.201	7.132	3.898	2.976	258	7.132	1.892	2.883	1.994	363	6.839	4.602	4.585	17	2.129	108
Segunda Sección - Ayata	5.140	2.611	2.529	4.200	1.857	2.264	79	4.200	1.057	1.283	1.769	91	4.015	2.759	2.752	7	1.210	46
Tercera Sección - Aucapata	4.075	2.078	1.997	3.277	1.514	1.508	255	3.277	602	1.053	1.363	259	3.139	1.983	1.976	7	904	252
<b>Provincia Larecaja</b>	<b>68.762</b>	<b>36.346</b>	<b>32.416</b>	<b>55.521</b>	<b>42.766</b>	<b>11.638</b>	<b>1.117</b>	<b>55.521</b>	<b>14.766</b>	<b>30.496</b>	<b>8.759</b>	<b>1.500</b>	<b>53.576</b>	<b>32.116</b>	<b>31.648</b>	<b>468</b>	<b>20.940</b>	<b>520</b>
Primera Sección - Sorata	16.073	8.161	7.912	13.370	8.888	4.070	412	13.370	3.874	6.073	2.940	483	12.935	8.063	7.995	68	4.611	261
Segunda Sección - Guanay	8.435	4.394	4.041	6.714	5.573	1.056	85	6.714	2.067	3.616	877	154	6.457	3.501	3.433	68	2.947	9
Tercera Sección - Tacacoma	6.881	3.857	3.024	5.578	4.128	1.332	118	5.578	1.150	3.274	950	204	5.383	3.400	3.348	52	1.914	69
Cuarta Sección - Quiabaya	2.212	1.088	1.124	1.812	1.065	713	34	1.812	572	699	500	41	1.725	1.135	1.119	16	570	20
Quinta Sección - Combaya	2.569	1.278	1.291	2.134	1.308	762	64	2.134	630	876	563	65	2.045	1.254	1.249	5	757	34
Sexta Sección - Tipuani	13.708	7.292	6.416	11.012	9.725	1.160	127	11.012	2.305	7.539	984	184	10.687	6.331	6.164	167	4.320	36
Séptima Sección - Mapiri	9.446	5.099	4.347	7.359	5.865	1.363	131	7.359	1.917	4.243	1.014	185	7.087	3.956	3.912	44	3.091	40
Octava Sección - Teoponte	9.438	5.177	4.261	7.542	6.214	1.182	146	7.542	2.251	4.176	931	184	7.257	4.476	4.428	48	2.730	51

Continúa...

Cuadro N° 2  
POBLACIÓN, EDUCACIÓN Y CONDICIÓN DE ACTIVIDAD, SEGÚN PROVINCIAS Y SECCIONES DE PROVINCIA, CENSO 2001

PROVINCIAS Y SECCIONES DE PROVINCIA	POBLACIÓN			EDUCACIÓN <sup>(1)</sup>									CONDICIÓN DE ACTIVIDAD <sup>(2)</sup>					
	Total	Hombres	Mujeres	Alfabetismo				Asistencia Escolar					Total	Población Económicamente...				Sin Especi- ficar
				Total	Alfabetos	Analfabetos	Sin Especificar	Total	Asiste a una Pública	Asiste a una Privada	No Asiste	Sin Especificar		Activa			Inactiva	
														Total	Ocupada	Desocupada		
<b>DEPARTAMENTO LA PAZ</b>	<b>2.349.885</b>	<b>1.164.818</b>	<b>1.185.067</b>	<b>2.007.893</b>	<b>1.807.252</b>	<b>193.361</b>	<b>7.280</b>	<b>2.007.893</b>	<b>589.632</b>	<b>95.481</b>	<b>1.312.607</b>	<b>10.173</b>	<b>1.952.342</b>	<b>940.680</b>	<b>895.618</b>	<b>45.062</b>	<b>983.053</b>	<b>28.609</b>
<b>Provincia Murillo</b>	<b>1.484.328</b>	<b>721.798</b>	<b>762.530</b>	<b>1.275.583</b>	<b>1.198.472</b>	<b>74.176</b>	<b>2.935</b>	<b>1.275.583</b>	<b>332.970</b>	<b>86.812</b>	<b>851.356</b>	<b>4.445</b>	<b>1.241.910</b>	<b>581.614</b>	<b>543.938</b>	<b>37.676</b>	<b>645.790</b>	<b>14.506</b>
Sección Capital - La Paz	793.293	379.519	413.774	697.363	664.370	31.988	1.005	697.363	144.371	58.878	492.617	1.497	681.922	333.227	312.482	20.745	342.491	6.204
Primera Sección - Palca	14.185	7.223	6.962	11.848	9.583	2.049	216	11.848	4.739	33	6.827	249	11.450	6.355	6.276	79	4.440	655
Segunda Sección - Mecapaca	11.782	6.069	5.713	10.029	8.539	1.437	53	10.029	3.477	97	6.391	64	9.748	5.751	5.665	86	3.853	144
Tercera Sección - Achocalla	15.110	7.460	7.650	12.596	11.032	1.520	44	12.596	4.629	192	7.695	80	12.190	5.900	5.659	241	6.139	151
Cuarta Sección - El Alto	649.958	321.527	328.431	543.747	504.948	37.182	1.617	543.747	175.754	27.612	337.826	2.555	526.600	230.381	213.856	16.525	288.867	7.352
<b>Provincia Omasuyos</b>	<b>85.702</b>	<b>42.059</b>	<b>43.643</b>	<b>74.421</b>	<b>59.237</b>	<b>14.842</b>	<b>342</b>	<b>74.421</b>	<b>26.541</b>	<b>856</b>	<b>46.521</b>	<b>503</b>	<b>72.492</b>	<b>32.650</b>	<b>31.821</b>	<b>829</b>	<b>38.663</b>	<b>1.179</b>
Primera Sección - Achacachi	70.503	34.659	35.844	61.376	49.269	11.831	276	61.376	21.389	700	38.877	410	59.833	25.760	25.007	753	33.138	935
Segunda Sección - Ancoraimes	15.199	7.400	7.799	13.045	9.968	3.011	66	13.045	5.152	156	7.644	93	12.659	6.890	6.814	76	5.525	244
<b>Provincia Pacajes</b>	<b>49.183</b>	<b>25.200</b>	<b>23.983</b>	<b>42.438</b>	<b>36.584</b>	<b>5.490</b>	<b>364</b>	<b>42.438</b>	<b>14.580</b>	<b>279</b>	<b>27.117</b>	<b>462</b>	<b>41.441</b>	<b>22.288</b>	<b>21.866</b>	<b>422</b>	<b>17.788</b>	<b>1.365</b>
Primera Sección - Coro Coro	11.813	6.128	5.685	10.234	8.905	1.199	130	10.234	3.706	45	6.322	161	9.998	5.196	5.125	71	4.272	530
Segunda Sección - Calacoto	11.901	6.030	5.871	10.299	8.934	1.310	55	10.299	3.381	56	6.787	75	10.062	5.801	5.753	48	3.990	271
Tercera Sección - Calacoto	8.818	4.500	4.318	7.747	6.866	846	35	7.747	2.597	26	5.082	42	7.582	3.926	3.836	90	3.436	220
Cuarta Sección - Comanche	3.862	1.865	1.997	3.281	2.757	519	5	3.281	1.103	6	2.164	8	3.197	1.954	1.939	15	1.229	14
Quinta Sección - Charaña	2.766	1.454	1.312	2.338	2.115	219	4	2.338	715	64	1.554	5	2.266	1.132	1.047	85	1.113	21
Sexta Sección - Waldo Ballivian	1.657	852	805	1.345	1.221	113	11	1.345	591	29	705	20	1.303	677	665	12	559	67
Septima Sección - Nazacara de Pacajes	267	134	133	243	203	40	-	243	65	9	168	1	237	148	146	2	89	-
Octava Sección - Callapa	8.099	4.237	3.862	6.951	5.583	1.244	124	6.951	2.422	44	4.335	150	6.796	3.454	3.355	99	3.100	242
<b>Provincia Camacho</b>	<b>57.745</b>	<b>28.847</b>	<b>28.898</b>	<b>49.938</b>	<b>36.153</b>	<b>13.379</b>	<b>406</b>	<b>49.938</b>	<b>18.414</b>	<b>588</b>	<b>30.408</b>	<b>528</b>	<b>48.594</b>	<b>26.303</b>	<b>25.905</b>	<b>398</b>	<b>21.089</b>	<b>1.202</b>
Primera Sección - Puerto Acosta	27.296	13.290	14.006	23.688	17.072	6.432	184	23.688	8.641	265	14.549	233	23.035	12.879	12.673	206	9.738	418
Segunda Sección - Mocomoco	13.950	7.098	6.852	11.841	8.187	3.562	92	11.841	4.354	177	7.185	125	11.482	6.120	6.050	70	4.912	450
Tercera Sección - Pto. Carabuco	16.499	8.459	8.040	14.409	10.894	3.385	130	14.409	5.419	146	8.674	170	14.077	7.304	7.182	122	6.439	334
<b>Provincia Muñecas</b>	<b>25.163</b>	<b>12.941</b>	<b>12.222</b>	<b>20.609</b>	<b>13.889</b>	<b>6.368</b>	<b>352</b>	<b>20.609</b>	<b>7.682</b>	<b>80</b>	<b>12.407</b>	<b>440</b>	<b>19.833</b>	<b>10.294</b>	<b>10.147</b>	<b>147</b>	<b>8.631</b>	<b>908</b>
Primera Sección - Chuma	12.874	6.731	6.143	10.694	7.693	2.811	190	10.694	3.928	27	6.485	254	10.327	5.397	5.291	106	4.605	325
Segunda Sección - Ayata	8.143	4.048	4.095	6.515	4.028	2.419	68	6.515	2.424	8	4.002	81	6.249	3.386	3.365	21	2.531	332
Tercera Sección - Aucapata	4.146	2.162	1.984	3.400	2.168	1.138	94	3.400	1.330	45	1.920	105	3.257	1.511	1.491	20	1.495	251
<b>Provincia Larecaja</b>	<b>67.931</b>	<b>35.993</b>	<b>31.938</b>	<b>56.185</b>	<b>46.987</b>	<b>8.729</b>	<b>469</b>	<b>56.185</b>	<b>19.605</b>	<b>455</b>	<b>35.490</b>	<b>635</b>	<b>54.233</b>	<b>28.352</b>	<b>27.847</b>	<b>505</b>	<b>24.553</b>	<b>1.328</b>
Primera Sección - Sorata	18.932	9.644	9.288	15.999	12.423	3.392	184	15.999	5.579	191	10.000	229	15.527	8.520	8.385	135	6.579	428
Segunda Sección - Guanay	11.528	6.199	5.329	9.525	8.442	1.044	39	9.525	3.529	50	5.868	78	9.207	4.707	4.584	123	4.337	163
Tercera Sección - Tacacoma	6.269	3.408	2.861	5.187	4.020	1.031	136	5.187	1.674	87	3.265	161	5.000	2.383	2.316	67	2.288	329
Cuarta Sección - Quiabaya	2.580	1.353	1.227	2.093	1.514	564	15	2.093	763	53	1.260	17	2.014	1.129	1.121	8	861	24
Quinta Sección - Combaya	2.559	1.306	1.253	2.200	1.620	551	29	2.200	736	6	1.388	70	2.137	1.174	1.168	6	870	93
Sexta Sección - Tipuani	9.321	5.017	4.304	7.663	7.009	637	17	7.663	2.683	27	4.932	21	7.364	4.042	3.988	54	3.199	123
Séptima Sección - Mapiri	9.633	5.083	4.550	7.678	6.783	872	23	7.678	2.778	16	4.856	28	7.352	3.321	3.281	40	3.955	76
Octava Sección - Teoponte	7.109	3.983	3.126	5.840	5.176	638	26	5.840	1.863	25	3.921	31	5.632	3.076	3.004	72	2.464	92

Continúa...

**INDICADORES SOCIODEMOGRÁFICOS POR PROVINCIA Y SECCIONES DE PROVINCIA 1992 - 2001**
**Cuadro N° 1  
POBLACIÓN, EDUCACIÓN Y CONDICIÓN DE ACTIVIDAD, SEGÚN PROVINCIAS Y SECCIONES DE PROVINCIA, CENSO 1992**

PROVINCIAS Y SECCIONES DE PROVINCIA	POBLACIÓN			EDUCACIÓN <sup>(1)</sup>									CONDICIÓN DE ACTIVIDAD <sup>(2)</sup>					
	Total	Hombres	Mujeres	Alfabetismo				Asistencia Escolar					Total	Población Económicamente...				Sin Especi- ficar
				Total	Alfabetos	Analfabetos	Sin Especificar	Total	Asiste	No Asiste pero Asistió	Nunca Asistió	Sin Especificar		Activa			Inactiva	
														Total	Ocupada	Desocupada		
<b>Provincia Franz Tamayo</b>	<b>17.619</b>	<b>9.231</b>	<b>8.388</b>	<b>14.176</b>	<b>9.030</b>	<b>5.027</b>	<b>119</b>	<b>14.176</b>	<b>4.316</b>	<b>6.291</b>	<b>3.383</b>	<b>186</b>	<b>13.628</b>	<b>8.368</b>	<b>8.331</b>	<b>37</b>	<b>5.212</b>	<b>48</b>
Primera Sección - Apolo	12.877	6.758	6.119	10.363	6.619	3.709	35	10.363	3.329	4.574	2.346	114	9.943	5.912	5.882	30	4.019	12
Segunda Sección - Pelechuco	4.742	2.473	2.269	3.813	2.411	1.318	84	3.813	987	1.717	1.037	72	3.685	2.456	2.449	7	1.193	36
<b>Provincia Ingavi</b>	<b>78.230</b>	<b>38.065</b>	<b>40.165</b>	<b>66.118</b>	<b>50.974</b>	<b>14.145</b>	<b>999</b>	<b>66.118</b>	<b>24.218</b>	<b>29.052</b>	<b>11.658</b>	<b>1.190</b>	<b>63.811</b>	<b>29.956</b>	<b>29.413</b>	<b>543</b>	<b>33.422</b>	<b>433</b>
Primera Sección - Viacha	36.412	17.946	18.466	30.575	25.526	4.702	347	30.575	11.564	14.297	4.322	392	29.509	12.133	11.750	383	17.315	61
Segunda Sección - Guaqui	5.810	2.892	2.918	5.011	3.450	1.262	299	5.011	1.636	1.878	1.141	356	4.848	1.951	1.904	47	2.622	275
Tercera Sección - Tiahuanacu	9.477	4.504	4.973	7.876	5.531	2.253	92	7.876	2.908	3.061	1.798	109	7.562	3.651	3.618	33	3.883	28
Cuarta Sección - Desaguadero	4.337	2.167	2.170	3.659	2.725	898	36	3.659	1.054	1.801	753	51	3.537	1.672	1.630	42	1.861	4
Quinta Sección - San Andrés de Machaca	5.833	2.781	3.052	5.054	3.764	1.233	57	5.054	1.693	2.416	863	82	4.912	2.705	2.684	21	2.194	13
Sexta Sección - Jesús de Machaca	12.687	5.995	6.692	10.657	8.071	2.494	92	10.657	4.278	4.421	1.854	104	10.274	6.049	6.040	9	4.201	24
Séptima Sección - Taraco	3.674	1.780	1.894	3.286	1.907	1.303	76	3.286	1.085	1.178	927	96	3.169	1.795	1.787	8	1.346	28
<b>Provincia Loayza</b>	<b>35.809</b>	<b>18.016</b>	<b>17.793</b>	<b>29.181</b>	<b>22.058</b>	<b>6.522</b>	<b>601</b>	<b>29.181</b>	<b>8.896</b>	<b>14.851</b>	<b>4.785</b>	<b>649</b>	<b>28.024</b>	<b>15.101</b>	<b>15.006</b>	<b>95</b>	<b>12.654</b>	<b>269</b>
Primera Sección - Luribay	9.144	4.685	4.459	7.535	5.730	1.661	144	7.535	2.257	3.878	1.268	132	7.240	3.167	3.156	11	4.029	44
Segunda Sección - Sapahaqui	8.318	4.175	4.143	6.810	5.041	1.653	116	6.810	1.927	3.568	1.198	117	6.524	3.410	3.405	5	3.057	57
Tercera Sección - Yaco	6.420	3.164	3.256	5.264	4.103	1.091	70	5.264	1.649	2.705	794	116	5.080	2.930	2.923	7	2.125	25
Cuarta Sección - Malla	2.274	1.127	1.147	1.809	1.403	388	18	1.809	507	936	342	24	1.739	1.089	1.073	16	639	11
Quinta Sección - Cairoma	9.653	4.865	4.788	7.763	5.781	1.729	253	7.763	2.556	3.764	1.183	260	7.441	4.505	4.449	56	2.804	132
<b>Provincia Inquisivi</b>	<b>57.345</b>	<b>29.372</b>	<b>27.973</b>	<b>46.060</b>	<b>34.823</b>	<b>10.004</b>	<b>1.233</b>	<b>46.060</b>	<b>13.729</b>	<b>23.205</b>	<b>7.616</b>	<b>1.510</b>	<b>44.201</b>	<b>27.474</b>	<b>27.305</b>	<b>169</b>	<b>15.980</b>	<b>747</b>
Primera Sección - Inquisivi	15.195	7.824	7.371	12.081	9.281	2.637	163	12.081	3.300	6.697	1.857	227	11.580	8.891	8.865	26	2.602	87
Segunda Sección - Quime	7.395	3.738	3.657	6.017	4.831	1.102	84	6.017	1.993	3.035	903	86	5.794	2.712	2.671	41	3.038	44
Tercera Sección - Cajuata	8.681	4.638	4.043	6.944	5.341	1.441	162	6.944	1.931	3.708	1.087	218	6.660	4.639	4.620	19	1.934	87
Cuarta Sección - Colquiri	17.052	8.556	8.496	13.776	9.858	3.269	649	13.776	4.502	5.852	2.692	730	13.230	6.862	6.792	70	5.943	425
Quinta Sección - Ichoca	6.685	3.389	3.296	5.385	4.134	1.124	127	5.385	1.522	2.977	711	175	5.150	3.333	3.327	6	1.753	64
Sexta Sección - Villa Libertad Licoma	2.337	1.227	1.110	1.857	1.378	431	48	1.857	481	936	366	74	1.787	1.037	1.030	7	710	40
<b>Provincia Sud Yungas</b>	<b>51.930</b>	<b>27.859</b>	<b>24.071</b>	<b>42.188</b>	<b>33.942</b>	<b>7.671</b>	<b>575</b>	<b>42.188</b>	<b>12.189</b>	<b>23.015</b>	<b>6.204</b>	<b>780</b>	<b>40.555</b>	<b>26.032</b>	<b>25.812</b>	<b>220</b>	<b>14.188</b>	<b>335</b>
Primera Sección - Chulumani	11.101	5.670	5.431	9.269	7.413	1.730	126	9.269	2.673	4.957	1.481	158	8.911	6.092	6.051	41	2.751	68
Segunda Sección - Irupana	11.929	6.379	5.550	9.786	7.532	2.064	190	9.786	2.673	5.198	1.602	313	9.433	5.997	5.927	70	3.316	120
Tercera Sección - Yanacachi	4.059	2.140	1.919	3.346	2.668	634	44	3.346	1.056	1.692	534	64	3.225	1.872	1.843	29	1.332	21
Cuarta Sección - Palos Blancos	12.643	6.974	5.669	10.019	8.302	1.613	104	10.019	3.343	5.307	1.257	112	9.604	5.300	5.250	50	4.244	60
Quinta Sección - La Asunta	12.198	6.696	5.502	9.768	8.027	1.630	111	9.768	2.444	5.861	1.330	133	9.382	6.771	6.741	30	2.545	66
<b>Provincia Los Andes</b>	<b>62.185</b>	<b>29.879</b>	<b>32.306</b>	<b>51.722</b>	<b>36.049</b>	<b>14.327</b>	<b>1.346</b>	<b>51.722</b>	<b>17.888</b>	<b>21.147</b>	<b>11.164</b>	<b>1.523</b>	<b>49.755</b>	<b>27.676</b>	<b>27.433</b>	<b>243</b>	<b>21.282</b>	<b>797</b>
Primera Sección - Pucarani	22.799	10.990	11.809	18.877	12.924	5.183	770	18.877	6.654	7.438	3.963	822	18.135	9.830	9.765	65	7.797	508
Segunda Sección - Laja	14.653	6.984	7.669	12.191	8.426	3.501	264	12.191	3.898	5.207	2.777	309	11.721	5.911	5.808	103	5.639	171
Tercera Sección - Batallas	17.147	8.267	8.880	14.302	10.577	3.577	148	14.302	5.303	5.948	2.900	151	13.771	8.508	8.454	54	5.215	48
Cuarta Sección - Puerto Pérez	7.586	3.638	3.948	6.352	4.122	2.066	164	6.352	2.033	2.554	1.524	241	6.128	3.427	3.406	21	2.631	70

Continúa...

Cuadro N° 2  
POBLACIÓN, EDUCACIÓN Y CONDICIÓN DE ACTIVIDAD, SEGÚN PROVINCIAS Y SECCIONES DE PROVINCIA, CENSO 2001

PROVINCIAS Y SECCIONES DE PROVINCIA	POBLACIÓN			EDUCACIÓN <sup>(1)</sup>									CONDICIÓN DE ACTIVIDAD <sup>(2)</sup>					
	Total	Hombres	Mujeres	Alfabetismo				Asistencia Escolar					Total	Población Económicamente...				Sin Especi- ficar
				Total	Alfabetos	Analfabetos	Sin Especificar	Total	Asiste a una Pública	Asiste a una Privada	No Asiste	Sin Especificar		Activa			Inactiva	
														Total	Ocupada	Desocupada		
<b>Provincia Franz Tamayo</b>	<b>18.386</b>	<b>9.667</b>	<b>8.719</b>	<b>14.867</b>	<b>11.498</b>	<b>3.307</b>	<b>62</b>	<b>14.867</b>	<b>5.729</b>	<b>59</b>	<b>9.008</b>	<b>71</b>	<b>14.260</b>	<b>6.769</b>	<b>6.642</b>	<b>127</b>	<b>7.281</b>	<b>210</b>
Primera Sección - Apolo	13.271	6.938	6.333	10.682	8.268	2.382	32	10.682	4.192	22	6.432	36	10.227	4.489	4.431	58	5.624	114
Segunda Sección - Pelechuco	5.115	2.729	2.386	4.185	3.230	925	30	4.185	1.537	37	2.576	35	4.033	2.280	2.211	69	1.657	96
<b>Provincia Ingavi</b>	<b>95.906</b>	<b>47.616</b>	<b>48.290</b>	<b>83.127</b>	<b>70.868</b>	<b>11.793</b>	<b>466</b>	<b>83.127</b>	<b>28.064</b>	<b>1.067</b>	<b>53.397</b>	<b>599</b>	<b>80.994</b>	<b>37.426</b>	<b>36.259</b>	<b>1.167</b>	<b>42.427</b>	<b>1.141</b>
Primera Sección - Viacha	46.596	23.477	23.119	39.980	35.895	4.020	65	39.980	12.868	942	26.060	110	38.874	16.166	15.314	852	22.387	321
Segunda Sección - Guaqui	7.552	3.771	3.781	6.671	5.335	1.310	26	6.671	2.177	21	4.437	36	6.524	3.081	3.015	66	3.364	79
Tercera Sección - Tiahuanacu	11.309	5.523	5.786	9.705	7.612	1.855	238	9.705	3.769	17	5.669	250	9.439	4.514	4.423	91	4.656	269
Cuarta Sección - Desaguadero	4.981	2.454	2.527	4.327	3.630	684	13	4.327	1.352	13	2.934	28	4.213	2.292	2.251	41	1.849	72
Quinta Sección - San Andrés de Machaca	6.299	3.104	3.195	5.672	4.677	961	34	5.672	1.755	20	3.858	39	5.562	3.303	3.264	39	2.168	91
Sexta Sección - Jesús de Machaca	13.247	6.387	6.860	11.550	9.794	1.675	81	11.550	4.468	38	6.947	97	11.262	5.456	5.414	42	5.531	275
Séptima Sección - Taraco	5.922	2.900	3.022	5.222	3.925	1.288	9	5.222	1.675	16	3.492	39	5.120	2.614	2.578	36	2.472	34
<b>Provincia Loayza</b>	<b>43.731</b>	<b>22.365</b>	<b>21.366</b>	<b>36.858</b>	<b>31.114</b>	<b>5.571</b>	<b>173</b>	<b>36.858</b>	<b>13.640</b>	<b>217</b>	<b>22.765</b>	<b>236</b>	<b>35.709</b>	<b>19.157</b>	<b>18.896</b>	<b>261</b>	<b>15.894</b>	<b>658</b>
Primera Sección - Luribay	9.004	4.591	4.413	7.750	6.585	1.136	29	7.750	2.939	39	4.716	56	7.532	3.896	3.867	29	3.498	138
Segunda Sección - Sapaququi	11.790	5.982	5.808	10.046	8.278	1.725	43	10.046	3.483	90	6.426	47	9.742	5.352	5.280	72	4.199	191
Tercera Sección - Yaco	7.866	4.029	3.837	6.637	5.758	854	25	6.637	2.412	25	4.171	29	6.414	3.333	3.280	53	2.990	91
Cuarta Sección - Malla	3.733	1.962	1.771	2.986	2.428	538	20	2.986	982	15	1.964	25	2.894	1.559	1.514	45	1.250	85
Quinta Sección - Cairoma	11.338	5.801	5.537	9.439	8.065	1.318	56	9.439	3.824	48	5.488	79	9.127	5.017	4.955	62	3.957	153
<b>Provincia Inquisivi</b>	<b>59.167</b>	<b>30.821</b>	<b>28.346</b>	<b>48.978</b>	<b>40.939</b>	<b>7.826</b>	<b>213</b>	<b>48.978</b>	<b>17.223</b>	<b>619</b>	<b>30.866</b>	<b>270</b>	<b>47.335</b>	<b>23.742</b>	<b>23.360</b>	<b>382</b>	<b>22.996</b>	<b>597</b>
Primera Sección - Inquisivi	16.143	8.395	7.748	13.326	11.204	2.048	74	13.326	5.012	76	8.144	94	12.835	6.533	6.475	58	6.102	200
Segunda Sección - Quime	7.338	3.786	3.552	6.110	5.173	909	28	6.110	1.741	301	4.037	31	5.929	2.714	2.647	67	3.104	111
Tercera Sección - Cajuata	7.757	4.127	3.630	6.495	5.522	962	11	6.495	2.110	113	4.260	12	6.282	3.173	3.081	92	3.054	55
Cuarta Sección - Colquiri	18.351	9.507	8.844	15.068	12.176	2.822	70	15.068	5.474	55	9.448	91	14.573	7.348	7.243	105	7.092	133
Quinta Sección - Ichoca	6.839	3.567	3.272	5.671	4.924	723	24	5.671	2.155	66	3.414	36	5.485	2.888	2.863	25	2.511	86
Sexta Sección - Villa Libertad Licoma	2.739	1.439	1.300	2.308	1.940	362	6	2.308	731	8	1.563	6	2.231	1.086	1.051	35	1.133	12
<b>Provincia Sud Yungas</b>	<b>63.639</b>	<b>34.396</b>	<b>29.243</b>	<b>52.998</b>	<b>46.914</b>	<b>5.837</b>	<b>247</b>	<b>52.998</b>	<b>17.231</b>	<b>754</b>	<b>34.727</b>	<b>286</b>	<b>51.346</b>	<b>30.624</b>	<b>30.326</b>	<b>298</b>	<b>19.958</b>	<b>764</b>
Primera Sección - Chulumani	13.204	6.763	6.441	11.308	10.031	1.254	23	11.308	3.658	216	7.394	40	10.988	6.654	6.564	90	4.266	68
Segunda Sección - Irupana	11.383	6.104	5.279	9.676	8.237	1.417	22	9.676	3.050	16	6.586	24	9.381	5.884	5.848	36	3.441	56
Tercera Sección - Yanacachi	4.250	2.349	1.901	3.657	3.270	378	9	3.657	1.035	16	2.593	13	3.572	2.066	2.017	49	1.489	17
Cuarta Sección - Palos Blancos	16.786	9.356	7.430	13.591	12.206	1.331	54	13.591	4.784	276	8.471	60	13.120	6.675	6.611	64	6.249	196
Quinta Sección - La Asunta	18.016	9.824	8.192	14.766	13.170	1.457	139	14.766	4.704	230	9.683	149	14.285	9.345	9.286	59	4.513	427
<b>Provincia Los Andes</b>	<b>69.636</b>	<b>33.929</b>	<b>35.707</b>	<b>59.419</b>	<b>47.823</b>	<b>11.118</b>	<b>478</b>	<b>59.419</b>	<b>22.548</b>	<b>880</b>	<b>35.360</b>	<b>631</b>	<b>57.640</b>	<b>24.087</b>	<b>23.221</b>	<b>866</b>	<b>31.738</b>	<b>1.815</b>
Primera Sección - Pucarani	26.802	13.063	13.739	22.570	18.207	4.209	154	22.570	8.609	310	13.424	227	21.845	8.584	8.228	356	12.328	933
Segunda Sección - Laja	16.311	7.956	8.355	13.970	11.292	2.590	88	13.970	5.541	177	8.143	109	13.542	6.244	5.989	255	6.976	322
Tercera Sección - Batallas	18.693	9.083	9.610	16.080	13.186	2.771	123	16.080	5.871	341	9.706	162	15.643	6.350	6.145	205	8.961	332
Cuarta Sección - Puerto Pérez	7.830	3.827	4.003	6.799	5.138	1.548	113	6.799	2.527	52	4.087	133	6.610	2.909	2.859	50	3.473	228

Continúa...

**INDICADORES SOCIODEMOGRÁFICOS POR PROVINCIA Y SECCIONES DE PROVINCIA 1992 - 2001**
**Cuadro N° 1  
POBLACIÓN, EDUCACIÓN Y CONDICIÓN DE ACTIVIDAD, SEGÚN PROVINCIAS Y SECCIONES DE PROVINCIA, CENSO 1992**

PROVINCIAS Y SECCIONES DE PROVINCIA	POBLACIÓN			EDUCACIÓN <sup>(1)</sup>									CONDICIÓN DE ACTIVIDAD <sup>(2)</sup>					
	Total	Hombres	Mujeres	Alfabetismo				Asistencia Escolar					Total	Población Económicamente...				Sin Especi- ficar
				Total	Alfabetos	Analfabetos	Sin Especificar	Total	Asiste	No Asiste pero Asistió	Nunca Asistió	Sin Especificar		Activa			Inactiva	
														Total	Ocupada	Desocupada		
<b>Provincia Aroma</b>	<b>65.730</b>	<b>31.864</b>	<b>33.866</b>	<b>53.488</b>	<b>41.919</b>	<b>10.724</b>	<b>845</b>	<b>53.488</b>	<b>18.557</b>	<b>25.660</b>	<b>8.222</b>	<b>1.049</b>	<b>51.192</b>	<b>28.403</b>	<b>28.167</b>	<b>236</b>	<b>22.493</b>	<b>296</b>
Primera Sección - Sica Sica	19.582	9.405	10.177	15.939	12.489	3.167	283	15.939	5.754	7.291	2.604	290	15.261	8.732	8.655	77	6.425	104
Segunda Sección - Umala	6.605	3.141	3.464	5.462	4.111	1.247	104	5.462	1.708	2.712	948	94	5.205	3.536	3.528	8	1.635	34
Tercera Sección - Ayo Ayo	6.407	3.069	3.338	5.201	3.944	1.184	73	5.201	1.633	2.611	877	80	4.978	2.876	2.868	8	2.082	20
Cuarta Sección - Calamarca	9.716	4.698	5.018	7.886	6.108	1.635	143	7.886	2.579	3.838	1.236	233	7.536	4.253	4.225	28	3.232	51
Quinta Sección - Patacamaya	15.546	7.755	7.791	12.673	10.120	2.399	154	12.673	4.660	6.015	1.754	244	12.133	5.933	5.839	94	6.150	50
Sexta Sección - Colquencha	5.850	2.807	3.043	4.654	3.692	917	45	4.654	1.680	2.247	677	50	4.468	2.213	2.199	14	2.233	22
Septima Sección - Collana	2.024	989	1.035	1.673	1.455	175	43	1.673	543	946	126	58	1.611	860	853	7	736	15
<b>Provincia Nor Yungas</b>	<b>20.433</b>	<b>10.542</b>	<b>9.891</b>	<b>16.929</b>	<b>13.450</b>	<b>3.222</b>	<b>257</b>	<b>16.929</b>	<b>4.921</b>	<b>9.185</b>	<b>2.471</b>	<b>352</b>	<b>16.349</b>	<b>11.094</b>	<b>10.951</b>	<b>143</b>	<b>5.173</b>	<b>82</b>
Primera Sección - Coroico	10.157	5.315	4.842	8.394	6.771	1.502	121	8.394	2.359	4.655	1.205	175	8.118	5.586	5.561	25	2.498	34
Segunda Sección - Coripata	10.276	5.227	5.049	8.535	6.679	1.720	136	8.535	2.562	4.530	1.266	177	8.231	5.508	5.390	118	2.675	48
<b>Provincia Abel Iturralde</b>	<b>8.226</b>	<b>4.557</b>	<b>3.669</b>	<b>6.462</b>	<b>5.397</b>	<b>953</b>	<b>112</b>	<b>6.462</b>	<b>2.058</b>	<b>3.557</b>	<b>733</b>	<b>114</b>	<b>6.186</b>	<b>2.614</b>	<b>2.576</b>	<b>38</b>	<b>3.494</b>	<b>78</b>
Primera Sección - Ixiamas	3.618	2.111	1.507	2.864	2.403	370	91	2.864	749	1.715	300	100	2.757	1.419	1.405	14	1.260	78
Segunda Sección - San Buenaventura	4.608	2.446	2.162	3.598	2.994	583	21	3.598	1.309	1.842	433	14	3.429	1.195	1.171	24	2.234	-
<b>Provincia Bautista Saavedra</b>	<b>9.995</b>	<b>5.043</b>	<b>4.952</b>	<b>8.126</b>	<b>4.485</b>	<b>3.472</b>	<b>169</b>	<b>8.126</b>	<b>2.139</b>	<b>3.258</b>	<b>2.520</b>	<b>209</b>	<b>7.836</b>	<b>5.466</b>	<b>5.455</b>	<b>11</b>	<b>2.324</b>	<b>46</b>
Primera Sección - Charazani	8.406	4.327	4.079	6.851	3.818	2.892	141	6.851	1.853	2.756	2.066	176	6.605	4.531	4.522	9	2.033	41
Segunda Sección - Curva	1.589	716	873	1.275	667	580	28	1.275	286	502	454	33	1.231	935	933	2	291	5
<b>Provincia Manco Kapac</b>	<b>20.554</b>	<b>9.663</b>	<b>10.891</b>	<b>17.207</b>	<b>11.850</b>	<b>5.001</b>	<b>356</b>	<b>17.207</b>	<b>5.428</b>	<b>7.264</b>	<b>4.137</b>	<b>378</b>	<b>16.590</b>	<b>9.398</b>	<b>9.305</b>	<b>93</b>	<b>7.081</b>	<b>111</b>
Primera Sección - Copacabana	13.573	6.529	7.044	11.239	8.037	3.015	187	11.239	3.582	4.992	2.451	214	10.848	5.920	5.852	68	4.870	58
Segunda Sección - San Pedro de Tiquina	5.490	2.514	2.976	4.692	3.020	1.512	160	4.692	1.462	1.785	1.284	161	4.515	2.641	2.625	16	1.821	53
Tercera Sección - Tito Yupanqui	1.491	620	871	1.276	793	474	9	1.276	384	487	402	3	1.227	837	828	9	390	-
<b>Provincia Gualberto Villarroel</b>	<b>11.685</b>	<b>5.733</b>	<b>5.952</b>	<b>9.659</b>	<b>7.172</b>	<b>2.164</b>	<b>323</b>	<b>9.659</b>	<b>3.489</b>	<b>4.214</b>	<b>1.638</b>	<b>318</b>	<b>9.269</b>	<b>5.325</b>	<b>5.315</b>	<b>10</b>	<b>3.791</b>	<b>153</b>
Primera Sección - San Pedro Cuarahua	5.447	2.646	2.801	4.509	3.400	953	156	4.509	1.753	1.835	751	170	4.328	2.363	2.357	6	1.886	79
Segunda Sección - Papel Pampa	5.039	2.494	2.545	4.172	3.043	1.005	124	4.172	1.368	1.942	742	120	3.999	2.459	2.457	2	1.481	59
Tercera Sección - Chacarilla	1.199	593	606	978	729	206	43	978	368	437	145	28	942	503	501	2	424	15
<b>Provincia Jose Manuel Pando</b>	<b>4.577</b>	<b>2.062</b>	<b>2.515</b>	<b>3.867</b>	<b>3.171</b>	<b>674</b>	<b>22</b>	<b>3.867</b>	<b>1.123</b>	<b>2.190</b>	<b>530</b>	<b>24</b>	<b>3.739</b>	<b>2.216</b>	<b>2.166</b>	<b>50</b>	<b>1.509</b>	<b>14</b>
Primera Sección - Santiago de Machaca	3.735	1.671	2.064	3.173	2.595	559	19	3.173	936	1.781	436	20	3.071	1.823	1.773	50	1.237	11
Segunda Sección - Catacora	842	391	451	694	576	115	3	694	187	409	94	4	668	393	393	-	272	3
<b>Provincia Caranavi</b>	<b>43.093</b>	<b>23.776</b>	<b>19.317</b>	<b>35.172</b>	<b>29.243</b>	<b>5.217</b>	<b>712</b>	<b>35.172</b>	<b>10.426</b>	<b>19.754</b>	<b>4.081</b>	<b>911</b>	<b>33.983</b>	<b>22.242</b>	<b>22.078</b>	<b>164</b>	<b>11.420</b>	<b>321</b>
Primera Sección - Caranavi	43.093	23.776	19.317	35.172	29.243	5.217	712	35.172	10.426	19.754	4.081	911	33.983	22.242	22.078	164	11.420	321

Fuente: INSTITUTO NACIONAL DE ESTADÍSTICA - CENSO NACIONAL DE POBLACIÓN Y VIVIENDA, 1992

<sup>(1)</sup> Corresponde a la población de 6 años y más.

<sup>(2)</sup> Corresponde a la población de 7 años y más.

**Cuadro N° 2**  
**POBLACIÓN, EDUCACIÓN Y CONDICIÓN DE ACTIVIDAD, SEGÚN PROVINCIAS Y SECCIONES DE PROVINCIA, CENSO 2001**

PROVINCIAS Y SECCIONES DE PROVINCIA	POBLACIÓN			EDUCACIÓN <sup>(1)</sup>									CONDICIÓN DE ACTIVIDAD <sup>(2)</sup>					
	Total	Hombres	Mujeres	Alfabetismo				Asistencia Escolar					Total	Población Económicamente...				Sin Especi- ficar
				Total	Alfabetos	Analfabetos	Sin Especificar	Total	Asiste a una Pública	Asiste a una Privada	No Asiste	Sin Especificar		Activa			Inactiva	
														Total	Ocupada	Desocupada		
<b>Provincia Aroma</b>	<b>86.480</b>	<b>43.799</b>	<b>42.681</b>	<b>72.586</b>	<b>64.190</b>	<b>8.067</b>	<b>329</b>	<b>72.586</b>	<b>25.928</b>	<b>1.406</b>	<b>44.775</b>	<b>477</b>	<b>70.319</b>	<b>32.900</b>	<b>31.836</b>	<b>1.064</b>	<b>36.207</b>	<b>1.212</b>
Primera Sección - Sica Sica	26.818	13.601	13.217	22.473	19.745	2.653	75	22.473	8.089	240	13.994	150	21.772	10.560	10.264	296	10.930	282
Segunda Sección - Umala	9.583	5.005	4.578	8.183	7.158	1.001	24	8.183	2.398	100	5.653	32	7.953	4.700	4.632	68	3.152	101
Tercera Sección - Ayo Ayo	6.981	3.470	3.511	5.865	5.103	718	44	5.865	2.242	40	3.523	60	5.669	2.790	2.729	61	2.802	77
Cuarta Sección - Calamarca	12.112	6.101	6.011	10.205	9.124	1.050	31	10.205	4.006	50	6.108	41	9.891	3.896	3.570	326	5.816	179
Quinta Sección - Patacamaya	20.039	10.187	9.852	16.738	14.767	1.856	115	16.738	6.060	711	9.815	152	16.210	7.435	7.285	150	8.308	467
Sexta Sección - Colquencha	8.020	3.977	4.043	6.569	5.900	637	32	6.569	2.369	133	4.033	34	6.332	2.400	2.262	138	3.849	83
Septima Sección - Collana	2.927	1.458	1.469	2.553	2.393	152	8	2.553	764	132	1.649	8	2.492	1.119	1.094	25	1.350	23
<b>Provincia Nor Yungas</b>	<b>23.681</b>	<b>12.460</b>	<b>11.221</b>	<b>20.223</b>	<b>17.787</b>	<b>2.409</b>	<b>27</b>	<b>20.223</b>	<b>5.899</b>	<b>175</b>	<b>14.117</b>	<b>32</b>	<b>19.720</b>	<b>12.307</b>	<b>12.223</b>	<b>84</b>	<b>7.292</b>	<b>121</b>
Primera Sección - Coroico	12.237	6.641	5.596	10.440	9.256	1.169	15	10.440	2.923	87	7.412	18	10.197	6.188	6.141	47	3.953	56
Segunda Sección - Coripata	11.444	5.819	5.625	9.783	8.531	1.240	12	9.783	2.976	88	6.705	14	9.523	6.119	6.082	37	3.339	65
<b>Provincia Abel Iturralde</b>	<b>11.828</b>	<b>6.604</b>	<b>5.224</b>	<b>9.498</b>	<b>8.293</b>	<b>1.183</b>	<b>22</b>	<b>9.498</b>	<b>3.295</b>	<b>57</b>	<b>6.121</b>	<b>25</b>	<b>9.151</b>	<b>4.224</b>	<b>4.132</b>	<b>92</b>	<b>4.872</b>	<b>55</b>
Primera Sección - Ixiamas	5.625	3.226	2.399	4.461	3.873	581	7	4.461	1.292	41	3.119	9	4.290	2.113	2.074	39	2.150	27
Segunda Sección - San Buenaventura	6.203	3.378	2.825	5.037	4.420	602	15	5.037	2.003	16	3.002	16	4.861	2.111	2.058	53	2.722	28
<b>Provincia Bautista Saavedra</b>	<b>11.475</b>	<b>5.860</b>	<b>5.615</b>	<b>9.349</b>	<b>6.489</b>	<b>2.821</b>	<b>39</b>	<b>9.349</b>	<b>3.217</b>	<b>28</b>	<b>6.062</b>	<b>42</b>	<b>9.017</b>	<b>4.272</b>	<b>4.197</b>	<b>75</b>	<b>4.615</b>	<b>130</b>
Primera Sección - Charazani	9.262	4.786	4.476	7.533	5.232	2.275	26	7.533	2.710	18	4.777	28	7.259	3.535	3.490	45	3.600	124
Segunda Sección - Curva	2.213	1.074	1.139	1.816	1.257	546	13	1.816	507	10	1.285	14	1.758	737	707	30	1.015	6
<b>Provincia Manco Kapac</b>	<b>22.892</b>	<b>11.021</b>	<b>11.871</b>	<b>19.732</b>	<b>15.485</b>	<b>4.191</b>	<b>56</b>	<b>19.732</b>	<b>6.243</b>	<b>30</b>	<b>13.383</b>	<b>76</b>	<b>19.230</b>	<b>9.252</b>	<b>8.954</b>	<b>298</b>	<b>9.737</b>	<b>241</b>
Primera Sección - Copacabana	14.586	6.958	7.628	12.353	9.915	2.421	17	12.353	3.942	16	8.376	19	11.992	5.741	5.517	224	6.203	48
Segunda Sección - San Pedro de Tiquina	6.093	3.034	3.059	5.377	4.161	1.186	30	5.377	1.631	11	3.690	45	5.270	2.608	2.549	59	2.504	158
Tercera Sección - Tito Yupanqui	2.213	1.029	1.184	2.002	1.409	584	9	2.002	670	3	1.317	12	1.968	903	888	15	1.030	35
<b>Provincia Gualberto Villarroel</b>	<b>15.722</b>	<b>8.262</b>	<b>7.460</b>	<b>13.415</b>	<b>11.679</b>	<b>1.649</b>	<b>87</b>	<b>13.415</b>	<b>5.100</b>	<b>116</b>	<b>8.084</b>	<b>115</b>	<b>13.042</b>	<b>7.887</b>	<b>7.821</b>	<b>66</b>	<b>4.866</b>	<b>289</b>
Primera Sección - San Pedro Cuarahuara	8.103	4.253	3.850	6.917	6.126	743	48	6.917	2.803	79	3.961	74	6.739	3.882	3.835	47	2.671	186
Segunda Sección - Papel Pampa	6.053	3.162	2.891	5.188	4.436	714	38	5.188	1.836	27	3.286	39	5.037	3.115	3.098	17	1.840	82
Tercera Sección - Chacarilla	1.566	847	719	1.310	1.117	192	1	1.310	461	10	837	2	1.266	890	888	2	355	21
<b>Provincia Jose Manuel Pando</b>	<b>6.137</b>	<b>3.088</b>	<b>3.049</b>	<b>5.412</b>	<b>4.924</b>	<b>456</b>	<b>32</b>	<b>5.412</b>	<b>1.728</b>	<b>24</b>	<b>3.599</b>	<b>61</b>	<b>5.279</b>	<b>2.817</b>	<b>2.761</b>	<b>56</b>	<b>2.309</b>	<b>153</b>
Primera Sección - Santiago de Machaca	4.402	2.180	2.222	3.925	3.538	364	23	3.925	1.184	20	2.670	51	3.840	2.317	2.292	25	1.418	105
Segunda Sección - Catacora	1.735	908	827	1.487	1.386	92	9	1.487	544	4	929	10	1.439	500	469	31	891	48
<b>Provincia Caranavi</b>	<b>51.153</b>	<b>28.092</b>	<b>23.061</b>	<b>42.257</b>	<b>37.927</b>	<b>4.149</b>	<b>181</b>	<b>42.257</b>	<b>13.995</b>	<b>979</b>	<b>27.044</b>	<b>239</b>	<b>40.797</b>	<b>23.715</b>	<b>23.466</b>	<b>249</b>	<b>16.347</b>	<b>735</b>
Primera Sección - Caranavi	51.153	28.092	23.061	42.257	37.927	4.149	181	42.257	13.995	979	27.044	239	40.797	23.715	23.466	249	16.347	735

Fuente: INSTITUTO NACIONAL DE ESTADÍSTICA - CENSO NACIONAL DE POBLACIÓN Y VIVIENDA, 2001

<sup>(1)</sup> No incluye personas que residen habitualmente en el exterior, encontrándose en tránsito en el país. Corresponde a la población de 6 años o más de edad.

<sup>(2)</sup> No incluye personas que residen habitualmente en el exterior, encontrándose en tránsito en el país. Corresponde a la población de 7 años o más de edad.

**Cuadro N° 3**  
**POBLACIÓN MASCULINA, POR EDUCACIÓN Y CONDICIÓN DE ACTIVIDAD, SEGÚN PROVINCIAS Y SECCIONES DE PROVINCIA, CENSO 1992**

PROVINCIAS Y SECCIONES DE PROVINCIA	EDUCACIÓN <sup>(1)</sup>									CONDICIÓN DE ACTIVIDAD <sup>(2)</sup>					
	Alfabetismo				Asistencia Escolar					Total	Población Económicamente...			Sin Especificar	
	Total	Alfabetos	Analfabetos	Sin Especificar	Total	Asiste	No Asiste pero Asistió	Nunca Asistió	Sin Especificar		Activa				Inactiva
											Total	Ocupada	Desocupada		
<b>DEPARTAMENTO LA PAZ</b>	<b>779.596</b>	<b>702.864</b>	<b>66.692</b>	<b>10.040</b>	<b>779.596</b>	<b>305.899</b>	<b>398.497</b>	<b>63.167</b>	<b>12.033</b>	<b>754.050</b>	<b>451.070</b>	<b>430.526</b>	<b>20.544</b>	<b>297.749</b>	<b>5.231</b>
<b>Provincia Murillo</b>	<b>472.674</b>	<b>448.027</b>	<b>20.804</b>	<b>3.843</b>	<b>472.674</b>	<b>197.499</b>	<b>242.388</b>	<b>28.114</b>	<b>4.673</b>	<b>458.753</b>	<b>258.408</b>	<b>240.483</b>	<b>17.925</b>	<b>198.615</b>	<b>1.730</b>
Sección Capital - La Paz	292.355	280.549	9.993	1.813	292.355	122.135	154.233	13.793	2.194	284.746	161.297	151.199	10.098	122.730	719
Primera Sección - Palca	5.177	4.045	936	196	5.177	1.617	2.589	743	228	4.965	3.655	3.629	26	1.196	114
Segunda Sección - Mecapaca	3.926	3.184	659	83	3.926	1.127	2.219	462	118	3.791	2.718	2.700	18	1.023	50
Tercera Sección - Achocalla	5.247	4.596	611	40	5.247	1.828	2.873	502	44	5.071	3.259	3.150	109	1.793	19
Cuarta Sección - El Alto	165.969	155.653	8.605	1.711	165.969	70.792	80.474	12.614	2.089	160.180	87.479	79.805	7.674	71.873	828
<b>Provincia Omasuyos</b>	<b>29.531</b>	<b>23.790</b>	<b>5.014</b>	<b>727</b>	<b>29.531</b>	<b>12.634</b>	<b>12.103</b>	<b>3.885</b>	<b>909</b>	<b>28.363</b>	<b>15.474</b>	<b>15.208</b>	<b>266</b>	<b>12.590</b>	<b>299</b>
Primera Sección - Achacachi	24.247	19.623	3.998	626	24.247	10.516	9.870	3.092	769	23.306	12.577	12.344	233	10.490	239
Segunda Sección - Ancoraimes	5.284	4.167	1.016	101	5.284	2.118	2.233	793	140	5.057	2.897	2.864	33	2.100	60
<b>Provincia Pacajes</b>	<b>17.067</b>	<b>14.612</b>	<b>2.182</b>	<b>273</b>	<b>17.067</b>	<b>6.643</b>	<b>8.551</b>	<b>1.503</b>	<b>370</b>	<b>16.405</b>	<b>10.056</b>	<b>9.889</b>	<b>167</b>	<b>6.260</b>	<b>89</b>
Primera Sección - Coro Coro	4.251	3.760	441	50	4.251	1.593	2.273	317	68	4.119	2.484	2.424	60	1.613	22
Segunda Sección - Caquiaviri	3.987	3.501	435	51	3.987	1.724	1.975	230	58	3.830	2.370	2.351	19	1.444	16
Tercera Sección - Calacoto	2.790	2.487	270	33	2.790	1.159	1.397	167	67	2.680	1.685	1.646	39	985	10
Cuarta Sección - Comanche	1.609	1.236	321	52	1.609	631	608	305	65	1.541	899	884	15	632	10
Quinta Sección - Charaña	1.046	970	66	10	1.046	304	671	61	10	1.003	705	682	23	296	2
Sexta Sección - Waldo Ballivian	504	421	75	8	504	218	191	82	13	480	303	303	-	174	3
Septima Sección - Nazacara de Pacajes	54	46	8	-	54	23	24	4	3	52	43	43	-	9	-
Octava Sección - Callapa	2.826	2.191	566	69	2.826	991	1.412	337	86	2.700	1.567	1.556	11	1.107	26
<b>Provincia Camacho</b>	<b>21.450</b>	<b>16.236</b>	<b>4.692</b>	<b>522</b>	<b>21.450</b>	<b>7.578</b>	<b>9.830</b>	<b>3.430</b>	<b>612</b>	<b>20.615</b>	<b>14.420</b>	<b>14.346</b>	<b>74</b>	<b>5.871</b>	<b>324</b>
Primera Sección - Puerto Acosta	10.545	8.196	2.145	204	10.545	4.030	4.701	1.596	218	10.119	7.254	7.222	32	2.743	122
Segunda Sección - Mocomoco	5.490	3.828	1.516	146	5.490	1.600	2.612	1.129	149	5.282	3.869	3.863	6	1.313	100
Tercera Sección - Pto. Carabuco	5.415	4.212	1.031	172	5.415	1.948	2.517	705	245	5.214	3.297	3.261	36	1.815	102
<b>Provincia Muñecas</b>	<b>7.488</b>	<b>4.777</b>	<b>2.403</b>	<b>308</b>	<b>7.488</b>	<b>2.032</b>	<b>3.376</b>	<b>1.731</b>	<b>349</b>	<b>7.174</b>	<b>5.056</b>	<b>5.035</b>	<b>21</b>	<b>1.891</b>	<b>227</b>
Primera Sección - Chuma	3.661	2.453	1.072	136	3.661	1.032	1.769	687	173	3.516	2.447	2.437	10	997	72
Segunda Sección - Ayata	2.157	1.297	813	47	2.157	637	881	589	50	2.062	1.488	1.482	6	543	31
Tercera Sección - Aucapata	1.670	1.027	518	125	1.670	363	726	455	126	1.596	1.121	1.116	5	351	124
<b>Provincia Larecaja</b>	<b>29.688</b>	<b>25.042</b>	<b>4.068</b>	<b>578</b>	<b>29.688</b>	<b>8.064</b>	<b>17.840</b>	<b>3.047</b>	<b>737</b>	<b>28.679</b>	<b>21.471</b>	<b>21.083</b>	<b>388</b>	<b>6.897</b>	<b>311</b>
Primera Sección - Sorata	6.810	5.286	1.304	220	6.810	2.146	3.513	904	247	6.585	4.686	4.629	57	1.745	154
Segunda Sección - Guanay	3.532	3.144	345	43	3.532	1.114	2.024	320	74	3.390	2.352	2.289	63	1.033	5
Tercera Sección - Tacacoma	3.201	2.635	505	61	3.201	662	2.086	350	103	3.100	2.456	2.405	51	604	40
Cuarta Sección - Quiabaya	901	619	260	22	901	318	380	177	26	854	601	593	8	237	16
Quinta Sección - Combaya	1.054	778	246	30	1.054	369	480	178	27	1.009	719	717	2	273	17
Sexta Sección - Tipuani	5.883	5.461	367	55	5.883	1.198	4.273	328	84	5.720	4.639	4.509	130	1.057	24
Séptima Sección - Mapiiri	4.076	3.454	553	69	4.076	1.031	2.552	408	85	3.934	2.899	2.862	37	1.013	22
Octava Sección - Teoponte	4.231	3.665	488	78	4.231	1.226	2.532	382	91	4.087	3.119	3.079	40	935	33

Continúa...



Cuadro N° 4  
POBLACIÓN MASCULINA, POR EDUCACIÓN Y CONDICIÓN DE ACTIVIDAD, SEGÚN PROVINCIAS Y SECCIONES DE PROVINCIA, CENSO 2001

PROVINCIAS Y SECCIONES DE PROVINCIA	EDUCACIÓN <sup>(1)</sup>									CONDICIÓN DE ACTIVIDAD <sup>(2)</sup>					
	Alfabetismo				Asistencia Escolar					Total	Población Económicamente...			Sin Especificar	
	Total	Alfabetos	Analfabetos	Sin Especificar	Total	Asiste a una Pública	Asiste a una Privada	No Asiste	Sin Especificar		Activa				Inactiva
											Total	Ocupada	Desocupada		
<b>DEPARTAMENTO LA PAZ</b>	<b>986.592</b>	<b>936.762</b>	<b>46.683</b>	<b>3.147</b>	<b>986.592</b>	<b>303.364</b>	<b>49.652</b>	<b>628.950</b>	<b>4.626</b>	<b>957.763</b>	<b>539.059</b>	<b>506.997</b>	<b>32.062</b>	<b>405.529</b>	<b>13.175</b>
<b>Provincia Murillo</b>	<b>612.766</b>	<b>596.235</b>	<b>15.246</b>	<b>1.285</b>	<b>612.766</b>	<b>166.559</b>	<b>45.057</b>	<b>399.110</b>	<b>2.040</b>	<b>595.218</b>	<b>327.370</b>	<b>301.306</b>	<b>26.064</b>	<b>261.400</b>	<b>6.448</b>
Sección Capital - La Paz	329.854	323.027	6.392	435	329.854	70.915	30.237	228.027	675	321.838	179.270	165.564	13.706	139.816	2.752
Primera Sección - Palca	6.049	5.309	645	95	6.049	2.543	17	3.377	112	5.858	3.735	3.677	58	1.800	323
Segunda Sección - Mecapaca	5.160	4.680	459	21	5.160	1.875	53	3.206	26	4.990	3.147	3.080	67	1.777	66
Tercera Sección - Achocalla	6.158	5.853	290	15	6.158	2.325	113	3.685	35	5.962	3.404	3.223	181	2.498	60
Cuarta Sección - El Alto	265.545	257.366	7.460	719	265.545	88.901	14.637	160.815	1.192	256.570	137.814	125.762	12.052	115.509	3.247
<b>Provincia Omasuyos</b>	<b>36.157</b>	<b>32.722</b>	<b>3.306</b>	<b>129</b>	<b>36.157</b>	<b>13.921</b>	<b>450</b>	<b>21.574</b>	<b>212</b>	<b>35.126</b>	<b>18.214</b>	<b>17.547</b>	<b>667</b>	<b>16.378</b>	<b>534</b>
Primera Sección - Achacachi	29.840	27.090	2.641	109	29.840	11.155	374	18.132	179	29.003	14.608	14.004	604	13.989	406
Segunda Sección - Ancoraimes	6.317	5.632	665	20	6.317	2.766	76	3.442	33	6.123	3.606	3.543	63	2.389	128
<b>Provincia Pacajes</b>	<b>21.627</b>	<b>20.302</b>	<b>1.156</b>	<b>169</b>	<b>21.627</b>	<b>7.710</b>	<b>145</b>	<b>13.558</b>	<b>214</b>	<b>21.108</b>	<b>12.400</b>	<b>12.045</b>	<b>355</b>	<b>8.060</b>	<b>648</b>
Primera Sección - Coro Coro	5.275	4.975	234	66	5.275	1.998	22	3.177	78	5.141	2.866	2.807	59	2.012	263
Segunda Sección - Caquiaviri	5.187	4.935	229	23	5.187	1.783	32	3.340	32	5.059	3.152	3.118	34	1.790	117
Tercera Sección - Calacoto	3.948	3.776	160	12	3.948	1.342	17	2.574	15	3.870	2.216	2.137	79	1.541	113
Cuarta Sección - Comanche	1.561	1.425	135	1	1.561	561	3	994	3	1.518	937	923	14	575	6
Quinta Sección - Charaña	1.219	1.170	48	1	1.219	380	30	808	1	1.188	709	637	72	472	7
Sexta Sección - Waldo Ballivian	691	660	28	3	691	316	9	358	8	671	354	342	12	284	33
Septima Sección - Nazacara de Pacajes	124	118	6	-	124	36	6	82	-	121	74	72	2	47	-
Octava Sección - Callapa	3.622	3.243	316	63	3.622	1.294	26	2.225	77	3.540	2.092	2.009	83	1.339	109
<b>Provincia Camacho</b>	<b>24.784</b>	<b>21.232</b>	<b>3.375</b>	<b>177</b>	<b>24.784</b>	<b>10.074</b>	<b>332</b>	<b>14.132</b>	<b>246</b>	<b>24.098</b>	<b>14.053</b>	<b>13.727</b>	<b>326</b>	<b>9.476</b>	<b>569</b>
Primera Sección - Puerto Acosta	11.374	9.883	1.411	80	11.374	4.669	153	6.437	115	11.042	6.496	6.331	165	4.356	190
Segunda Sección - Mocomoco	5.960	4.866	1.052	42	5.960	2.403	95	3.407	55	5.766	3.333	3.273	60	2.222	211
Tercera Sección - Pto. Carabuco	7.450	6.483	912	55	7.450	3.002	84	4.288	76	7.290	4.224	4.123	101	2.898	168
<b>Provincia Muñecas</b>	<b>10.588</b>	<b>8.341</b>	<b>2.078</b>	<b>169</b>	<b>10.588</b>	<b>4.263</b>	<b>35</b>	<b>6.069</b>	<b>221</b>	<b>10.207</b>	<b>5.984</b>	<b>5.860</b>	<b>124</b>	<b>3.793</b>	<b>430</b>
Primera Sección - Chuma	5.570	4.522	951	97	5.570	2.172	13	3.245	140	5.388	3.178	3.088	90	2.056	154
Segunda Sección - Ayata	3.263	2.482	753	28	3.263	1.341	2	1.888	32	3.137	1.899	1.883	16	1.083	155
Tercera Sección - Aucapata	1.755	1.337	374	44	1.755	750	20	936	49	1.682	907	889	18	654	121
<b>Provincia Larecaja</b>	<b>29.945</b>	<b>26.863</b>	<b>2.844</b>	<b>238</b>	<b>29.945</b>	<b>10.341</b>	<b>243</b>	<b>19.027</b>	<b>334</b>	<b>28.955</b>	<b>18.562</b>	<b>18.151</b>	<b>411</b>	<b>9.722</b>	<b>671</b>
Primera Sección - Sorata	8.176	7.095	990	91	8.176	2.956	106	4.999	115	7.957	4.998	4.884	114	2.736	223
Segunda Sección - Guanay	5.098	4.730	348	20	5.098	1.812	24	3.217	45	4.927	3.165	3.076	89	1.692	70
Tercera Sección - Tacacoma	2.842	2.384	382	76	2.842	937	39	1.775	91	2.757	1.675	1.613	62	907	175
Cuarta Sección - Quiabaya	1.113	896	210	7	1.113	436	31	638	8	1.062	666	659	7	380	16
Quinta Sección - Combaya	1.143	980	147	16	1.143	413	4	688	38	1.112	666	661	5	397	49
Sexta Sección - Tipuani	4.121	3.924	191	6	4.121	1.306	19	2.788	8	3.966	2.797	2.757	40	1.115	54
Séptima Sección - Mapiří	4.114	3.772	334	8	4.114	1.476	7	2.619	12	3.942	2.384	2.353	31	1.523	35
Octava Sección - Teoponte	3.338	3.082	242	14	3.338	1.005	13	2.303	17	3.232	2.211	2.148	63	972	49

Continúa...



**INDICADORES SOCIODEMOGRÁFICOS POR PROVINCIA Y SECCIONES DE PROVINCIA 1992 - 2001**
**Cuadro N° 3  
POBLACIÓN MASCULINA, POR EDUCACIÓN Y CONDICIÓN DE ACTIVIDAD, SEGÚN PROVINCIAS Y SECCIONES DE PROVINCIA, CENSO 1992**

PROVINCIAS Y SECCIONES DE PROVINCIA	EDUCACIÓN <sup>(1)</sup>									CONDICIÓN DE ACTIVIDAD <sup>(2)</sup>					
	Alfabetismo				Asistencia Escolar					Total	Población Económicamente...			Sin Especificar	
	Total	Alfabetos	Analfabetos	Sin Especificar	Total	Asiste	No Asiste pero Asistió	Nunca Asistió	Sin Especificar		Activa				Inactiva
											Total	Ocupada	Desocupada		
<b>Provincia Franz Tamayo</b>	<b>7.525</b>	<b>5.428</b>	<b>2.039</b>	<b>58</b>	<b>7.525</b>	<b>2.326</b>	<b>3.822</b>	<b>1.286</b>	<b>91</b>	<b>7.219</b>	<b>5.013</b>	<b>4.979</b>	<b>34</b>	<b>2.181</b>	<b>25</b>
Primera Sección - Apolo	5.538	3.925	1.593	20	5.538	1.774	2.772	935	57	5.306	3.656	3.628	28	1.645	5
Segunda Sección - Pelechuco	1.987	1.503	446	38	1.987	552	1.050	351	34	1.913	1.357	1.351	6	536	20
<b>Provincia Ingavi</b>	<b>32.002</b>	<b>27.710</b>	<b>3.737</b>	<b>555</b>	<b>32.002</b>	<b>13.384</b>	<b>14.792</b>	<b>3.199</b>	<b>627</b>	<b>30.870</b>	<b>16.909</b>	<b>16.450</b>	<b>459</b>	<b>13.598</b>	<b>363</b>
Primera Sección - Viacha	15.039	13.716	1.184	139	15.039	6.254	7.405	1.229	151	14.520	7.576	7.245	331	6.907	37
Segunda Sección - Guaquí	2.498	1.895	324	279	2.498	891	974	324	309	2.414	1.146	1.102	44	997	271
Tercera Sección - Tiahuanacu	3.704	3.002	663	39	3.704	1.646	1.497	518	43	3.550	1.988	1.965	23	1.544	18
Cuarta Sección - Desaguadero	1.802	1.597	194	11	1.802	619	997	163	23	1.745	1.075	1.041	34	669	1
Quinta Sección - San Andrés de Machaca	2.394	2.127	252	15	2.394	988	1.218	167	21	2.322	1.326	1.310	16	990	6
Sexta Sección - Jesús de Machaca	4.973	4.301	636	36	4.973	2.375	2.136	428	34	4.785	2.799	2.791	8	1.974	12
Séptima Sección - Taraco	1.592	1.072	484	36	1.592	611	565	370	46	1.534	999	996	3	517	18
<b>Provincia Loayza</b>	<b>14.729</b>	<b>12.373</b>	<b>2.086</b>	<b>270</b>	<b>14.729</b>	<b>4.847</b>	<b>8.088</b>	<b>1.502</b>	<b>292</b>	<b>14.136</b>	<b>9.633</b>	<b>9.551</b>	<b>82</b>	<b>4.364</b>	<b>139</b>
Primera Sección - Luribay	3.883	3.265	557	61	3.883	1.229	2.194	402	58	3.711	2.442	2.434	8	1.244	25
Segunda Sección - Sapahaqui	3.440	2.793	588	59	3.440	1.057	1.899	428	56	3.303	2.277	2.273	4	991	35
Tercera Sección - Yaco	2.567	2.283	261	23	2.567	907	1.415	199	46	2.474	1.684	1.678	6	777	13
Cuarta Sección - Malla	902	812	84	6	902	286	534	70	12	868	649	633	16	216	3
Quinta Sección - Cairoma	3.937	3.220	596	121	3.937	1.368	2.046	403	120	3.780	2.581	2.533	48	1.136	63
<b>Provincia Inquisivi</b>	<b>23.689</b>	<b>19.749</b>	<b>3.282</b>	<b>658</b>	<b>23.689</b>	<b>7.511</b>	<b>12.968</b>	<b>2.444</b>	<b>766</b>	<b>22.736</b>	<b>16.009</b>	<b>15.872</b>	<b>137</b>	<b>6.270</b>	<b>457</b>
Primera Sección - Inquisivi	6.257	5.298	867	92	6.257	1.809	3.736	604	108	6.023	4.896	4.875	21	1.071	56
Segunda Sección - Quime	3.036	2.683	307	46	3.036	1.075	1.675	245	41	2.907	1.808	1.775	33	1.073	26
Tercera Sección - Cajuata	3.781	3.169	532	80	3.781	1.053	2.224	394	110	3.634	2.818	2.799	19	764	52
Cuarta Sección - Colquiri	6.898	5.470	1.079	349	6.898	2.442	3.213	856	387	6.621	3.991	3.937	54	2.369	261
Quinta Sección - Ichoca	2.721	2.314	345	62	2.721	857	1.568	220	76	2.601	1.805	1.801	4	759	37
Sexta Sección - Villa Libertad Licoma	996	815	152	29	996	275	552	125	44	950	691	685	6	234	25
<b>Provincia Sud Yungas</b>	<b>22.934</b>	<b>19.885</b>	<b>2.736</b>	<b>313</b>	<b>22.934</b>	<b>6.811</b>	<b>13.449</b>	<b>2.272</b>	<b>402</b>	<b>22.073</b>	<b>15.752</b>	<b>15.585</b>	<b>167</b>	<b>6.122</b>	<b>199</b>
Primera Sección - Chulumani	4.773	4.103	598	72	4.773	1.469	2.690	528	86	4.595	3.238	3.204	34	1.316	41
Segunda Sección - Irupana	5.251	4.390	751	110	5.251	1.471	3.041	582	157	5.063	3.636	3.585	51	1.351	76
Tercera Sección - Yanacachi	1.774	1.522	232	20	1.774	575	965	206	28	1.710	1.170	1.148	22	531	9
Cuarta Sección - Palos Blancos	5.651	5.033	565	53	5.651	1.855	3.269	467	60	5.433	3.657	3.619	38	1.742	34
Quinta Sección - La Asunta	5.485	4.837	590	58	5.485	1.441	3.484	489	71	5.272	4.051	4.029	22	1.182	39
<b>Provincia Los Andes</b>	<b>24.608</b>	<b>19.803</b>	<b>4.187</b>	<b>618</b>	<b>24.608</b>	<b>10.027</b>	<b>10.576</b>	<b>3.324</b>	<b>681</b>	<b>23.616</b>	<b>14.584</b>	<b>14.379</b>	<b>205</b>	<b>8.606</b>	<b>426</b>
Primera Sección - Pucarani	8.999	7.151	1.491	357	8.999	3.712	3.729	1.190	368	8.602	5.268	5.213	55	3.074	260
Segunda Sección - Laja	5.761	4.575	1.057	129	5.761	2.241	2.517	858	145	5.533	3.290	3.199	91	2.146	97
Tercera Sección - Batallas	6.837	5.772	1.003	62	6.837	2.935	3.049	792	61	6.589	4.283	4.243	40	2.280	26
Cuarta Sección - Puerto Pérez	3.011	2.305	636	70	3.011	1.139	1.281	484	107	2.892	1.743	1.724	19	1.106	43

Continúa...

**Cuadro N° 4**  
**POBLACIÓN MASCULINA, POR EDUCACIÓN Y CONDICIÓN DE ACTIVIDAD, SEGÚN PROVINCIAS Y SECCIONES DE PROVINCIA, CENSO 2001**

PROVINCIAS Y SECCIONES DE PROVINCIA	EDUCACIÓN <sup>(1)</sup>									CONDICIÓN DE ACTIVIDAD <sup>(2)</sup>					
	Alfabetismo				Asistencia Escolar					Total	Población Económicamente...			Sin Especificar	
	Total	Alfabetos	Analfabetos	Sin Especificar	Total	Asiste a una Pública	Asiste a una Privada	No Asiste	Sin Especificar		Activa				
											Total	Ocupada	Desocupada		Inactiva
<b>Provincia Franz Tamayo</b>	<b>7.886</b>	<b>6.621</b>	<b>1.243</b>	<b>22</b>	<b>7.886</b>	<b>3.040</b>	<b>42</b>	<b>4.777</b>	<b>27</b>	<b>7.574</b>	<b>4.474</b>	<b>4.356</b>	<b>118</b>	<b>2.997</b>	<b>103</b>
Primera Sección - Apolo	5.663	4.689	958	16	5.663	2.175	12	3.459	17	5.443	3.078	3.029	49	2.311	54
Segunda Sección - Pelechuco	2.223	1.932	285	6	2.223	865	30	1.318	10	2.131	1.396	1.327	69	686	49
<b>Provincia Ingavi</b>	<b>40.916</b>	<b>38.287</b>	<b>2.441</b>	<b>188</b>	<b>40.916</b>	<b>14.732</b>	<b>577</b>	<b>25.351</b>	<b>256</b>	<b>39.799</b>	<b>20.906</b>	<b>20.045</b>	<b>861</b>	<b>18.394</b>	<b>499</b>
Primera Sección - Viacha	19.920	19.107	785	28	19.920	6.671	506	12.690	53	19.329	9.598	8.971	627	9.585	146
Segunda Sección - Guaqui	3.308	3.052	248	8	3.308	1.171	12	2.114	11	3.236	1.629	1.578	51	1.578	29
Tercera Sección - Tiahuanacu	4.712	4.147	464	101	4.712	2.035	11	2.558	108	4.571	2.497	2.430	67	1.956	118
Cuarta Sección - Desaguadero	2.099	1.983	113	3	2.099	707	6	1.373	13	2.041	1.249	1.213	36	762	30
Quinta Sección - San Andrés de Machaca	2.818	2.639	167	12	2.818	964	11	1.830	13	2.756	1.678	1.647	31	1.040	38
Sexta Sección - Jesús de Machaca	5.507	5.151	325	31	5.507	2.316	24	3.130	37	5.358	2.800	2.775	25	2.433	125
Séptima Sección - Taraco	2.552	2.208	339	5	2.552	868	7	1.656	21	2.508	1.455	1.431	24	1.040	13
<b>Provincia Loayza</b>	<b>18.735</b>	<b>17.041</b>	<b>1.622</b>	<b>72</b>	<b>18.735</b>	<b>7.166</b>	<b>112</b>	<b>11.351</b>	<b>106</b>	<b>18.148</b>	<b>11.395</b>	<b>11.172</b>	<b>223</b>	<b>6.432</b>	<b>321</b>
Primera Sección - Luribay	3.933	3.601	319	13	3.933	1.488	20	2.399	26	3.821	2.361	2.339	22	1.393	67
Segunda Sección - Sapahaqui	5.055	4.470	569	16	5.055	1.832	43	3.161	19	4.894	3.107	3.047	60	1.695	92
Tercera Sección - Yaco	3.393	3.193	193	7	3.393	1.313	17	2.053	10	3.277	1.942	1.894	48	1.296	39
Cuarta Sección - Malla	1.523	1.358	157	8	1.523	501	11	1.000	11	1.473	948	905	43	489	36
Quinta Sección - Cairoma	4.831	4.419	384	28	4.831	2.032	21	2.738	40	4.683	3.037	2.987	50	1.559	87
<b>Provincia Inquisivi</b>	<b>25.532</b>	<b>23.143</b>	<b>2.300</b>	<b>89</b>	<b>25.532</b>	<b>9.318</b>	<b>299</b>	<b>15.796</b>	<b>119</b>	<b>24.710</b>	<b>15.239</b>	<b>14.918</b>	<b>321</b>	<b>9.185</b>	<b>286</b>
Primera Sección - Inquisivi	6.939	6.278	634	27	6.939	2.721	40	4.141	37	6.697	4.243	4.198	45	2.360	94
Segunda Sección - Quime	3.121	2.894	217	10	3.121	914	136	2.060	11	3.033	1.879	1.824	55	1.106	48
Tercera Sección - Cajuata	3.470	3.147	316	7	3.470	1.119	51	2.292	8	3.366	2.149	2.068	81	1.186	31
Cuarta Sección - Colquiri	7.819	6.955	831	33	7.819	2.966	30	4.776	47	7.565	4.574	4.483	91	2.925	66
Quinta Sección - Ichoca	2.969	2.778	183	8	2.969	1.207	39	1.711	12	2.879	1.663	1.642	21	1.175	41
Sexta Sección - Villa Libertad Licoma	1.214	1.091	119	4	1.214	391	3	816	4	1.170	731	703	28	433	6
<b>Provincia Sud Yungas</b>	<b>28.875</b>	<b>26.862</b>	<b>1.901</b>	<b>112</b>	<b>28.875</b>	<b>9.273</b>	<b>366</b>	<b>19.103</b>	<b>133</b>	<b>28.018</b>	<b>18.782</b>	<b>18.543</b>	<b>239</b>	<b>8.881</b>	<b>355</b>
Primera Sección - Chulumani	5.792	5.399	382	11	5.792	1.875	107	3.790	20	5.646	3.644	3.578	66	1.962	40
Segunda Sección - Irupana	5.232	4.731	493	8	5.232	1.646	8	3.569	9	5.074	3.547	3.521	26	1.497	30
Tercera Sección - Yanacachi	2.052	1.908	138	6	2.052	567	7	1.469	9	2.007	1.361	1.317	44	637	9
Cuarta Sección - Palos Blancos	7.652	7.216	415	21	7.652	2.600	122	4.908	22	7.398	4.726	4.675	51	2.620	52
Quinta Sección - La Asunta	8.147	7.608	473	66	8.147	2.585	122	5.367	73	7.893	5.504	5.452	52	2.165	224
<b>Provincia Los Andes</b>	<b>28.612</b>	<b>25.749</b>	<b>2.683</b>	<b>180</b>	<b>28.612</b>	<b>11.889</b>	<b>450</b>	<b>16.022</b>	<b>251</b>	<b>27.735</b>	<b>13.851</b>	<b>13.092</b>	<b>759</b>	<b>13.025</b>	<b>859</b>
Primera Sección - Pucarani	10.817	9.818	955	44	10.817	4.598	165	5.981	73	10.452	4.811	4.484	327	5.189	452
Segunda Sección - Laja	6.731	6.031	666	34	6.731	2.889	95	3.703	44	6.518	3.713	3.495	218	2.660	145
Tercera Sección - Batallas	7.763	7.043	665	55	7.763	3.057	167	4.462	77	7.550	3.640	3.468	172	3.754	156
Cuarta Sección - Puerto Pérez	3.301	2.857	397	47	3.301	1.345	23	1.876	57	3.215	1.687	1.645	42	1.422	106

Continúa...

**INDICADORES SOCIODEMOGRÁFICOS POR PROVINCIA Y SECCIONES DE PROVINCIA 1992 - 2001**
**Cuadro N° 3  
POBLACIÓN MASCULINA, POR EDUCACIÓN Y CONDICIÓN DE ACTIVIDAD, SEGÚN PROVINCIAS Y SECCIONES DE PROVINCIA, CENSO 1992**

PROVINCIAS Y SECCIONES DE PROVINCIA	EDUCACIÓN <sup>(1)</sup>									CONDICIÓN DE ACTIVIDAD <sup>(2)</sup>					
	Alfabetismo				Asistencia Escolar					Total	Población Económicamente...			Sin Especificar	
	Total	Alfabetos	Analfabetos	Sin Especificar	Total	Asiste	No Asiste pero Asistió	Nunca Asistió	Sin Especificar		Activa				Inactiva
											Total	Ocupada	Desocupada		
<b>Provincia Aroma</b>	<b>25.680</b>	<b>22.352</b>	<b>2.959</b>	<b>369</b>	<b>25.680</b>	<b>10.135</b>	<b>12.761</b>	<b>2.360</b>	<b>424</b>	<b>24.547</b>	<b>14.930</b>	<b>14.731</b>	<b>199</b>	<b>9.449</b>	<b>168</b>
Primera Sección - Sica Sica	7.607	6.629	844	134	7.607	3.111	3.646	715	135	7.272	4.503	4.436	67	2.697	72
Segunda Sección - Umala	2.517	2.147	324	46	2.517	873	1.362	244	38	2.394	1.726	1.721	5	649	19
Tercera Sección - Ayo Ayo	2.443	2.078	340	25	2.443	886	1.262	270	25	2.337	1.473	1.465	8	854	10
Cuarta Sección - Calamarca	3.812	3.257	490	65	3.812	1.426	1.886	409	91	3.649	2.277	2.254	23	1.349	23
Quinta Sección - Patacamaya	6.270	5.579	628	63	6.270	2.602	3.103	469	96	5.994	3.277	3.198	79	2.689	28
Sexta Sección - Colquencha	2.210	1.912	278	20	2.210	938	1.051	203	18	2.114	1.211	1.198	13	893	10
Septima Sección - Collana	821	750	55	16	821	299	451	50	21	787	463	459	4	318	6
<b>Provincia Nor Yungas</b>	<b>8.746</b>	<b>7.458</b>	<b>1.165</b>	<b>123</b>	<b>8.746</b>	<b>2.683</b>	<b>4.978</b>	<b>923</b>	<b>162</b>	<b>8.469</b>	<b>6.085</b>	<b>5.957</b>	<b>128</b>	<b>2.331</b>	<b>53</b>
Primera Sección - Coroico	4.416	3.799	555	62	4.416	1.289	2.594	451	82	4.282	3.097	3.077	20	1.161	24
Segunda Sección - Coripata	4.330	3.659	610	61	4.330	1.394	2.384	472	80	4.187	2.988	2.880	108	1.170	29
<b>Provincia Abel Iturralde</b>	<b>3.640</b>	<b>3.234</b>	<b>353</b>	<b>53</b>	<b>3.640</b>	<b>1.100</b>	<b>2.222</b>	<b>260</b>	<b>58</b>	<b>3.499</b>	<b>2.103</b>	<b>2.067</b>	<b>36</b>	<b>1.355</b>	<b>41</b>
Primera Sección - Ixiamas	1.724	1.534	145	45	1.724	403	1.152	119	50	1.666	1.148	1.134	14	477	41
Segunda Sección - San Buenaventura	1.916	1.700	208	8	1.916	697	1.070	141	8	1.833	955	933	22	878	-
<b>Provincia Bautista Saavedra</b>	<b>4.084</b>	<b>2.963</b>	<b>1.052</b>	<b>69</b>	<b>4.084</b>	<b>1.258</b>	<b>2.031</b>	<b>705</b>	<b>90</b>	<b>3.949</b>	<b>2.878</b>	<b>2.868</b>	<b>10</b>	<b>1.046</b>	<b>25</b>
Primera Sección - Charazani	3.531	2.549	925	57	3.531	1.091	1.751	611	78	3.417	2.457	2.449	8	939	21
Segunda Sección - Curva	553	414	127	12	553	167	280	94	12	532	421	419	2	107	4
<b>Provincia Manco Kapac</b>	<b>7.985</b>	<b>6.574</b>	<b>1.267</b>	<b>144</b>	<b>7.985</b>	<b>2.970</b>	<b>3.814</b>	<b>1.041</b>	<b>160</b>	<b>7.683</b>	<b>4.805</b>	<b>4.730</b>	<b>75</b>	<b>2.823</b>	<b>55</b>
Primera Sección - Copacabana	5.374	4.465	829	80	5.374	1.996	2.616	663	99	5.179	3.152	3.093	59	1.998	29
Segunda Sección - San Pedro de Tiquina	2.100	1.701	338	61	2.100	776	968	296	60	2.017	1.319	1.310	9	672	26
Tercera Sección - Tito Yupanqui	511	408	100	3	511	198	230	82	1	487	334	327	7	153	-
<b>Provincia Gualberto Villarroel</b>	<b>4.672</b>	<b>3.891</b>	<b>624</b>	<b>157</b>	<b>4.672</b>	<b>1.876</b>	<b>2.181</b>	<b>465</b>	<b>150</b>	<b>4.486</b>	<b>2.717</b>	<b>2.711</b>	<b>6</b>	<b>1.684</b>	<b>85</b>
Primera Sección - San Pedro Cuarahuara	2.153	1.830	252	71	2.153	924	963	189	77	2.068	1.197	1.193	4	834	37
Segunda Sección - Papel Pampa	2.045	1.662	317	66	2.045	756	986	241	62	1.963	1.234	1.232	2	690	39
Tercera Sección - Chacarilla	474	399	55	20	474	196	232	35	11	455	286	286	-	160	9
<b>Provincia Jose Manuel Pando</b>	<b>1.714</b>	<b>1.574</b>	<b>129</b>	<b>11</b>	<b>1.714</b>	<b>612</b>	<b>994</b>	<b>94</b>	<b>14</b>	<b>1.655</b>	<b>986</b>	<b>964</b>	<b>22</b>	<b>658</b>	<b>11</b>
Primera Sección - Santiago de Machaca	1.398	1.288	101	9	1.398	512	804	70	12	1.353	795	773	22	549	9
Segunda Sección - Catacora	316	286	28	2	316	100	190	24	2	302	191	191	-	109	2
<b>Provincia Caranavi</b>	<b>19.690</b>	<b>17.386</b>	<b>1.913</b>	<b>391</b>	<b>19.690</b>	<b>5.909</b>	<b>11.733</b>	<b>1.582</b>	<b>466</b>	<b>19.123</b>	<b>13.781</b>	<b>13.638</b>	<b>143</b>	<b>5.138</b>	<b>204</b>
Primera Sección - Caranavi	19.690	17.386	1.913	391	19.690	5.909	11.733	1.582	466	19.123	13.781	13.638	143	5.138	204

Fuente: INSTITUTO NACIONAL DE ESTADÍSTICA - CENSO NACIONAL DE POBLACIÓN Y VIVIENDA, 1992

<sup>(1)</sup> Corresponde a la población de 6 años y más.

<sup>(2)</sup> Corresponde a la población de 7 años y más.

**Cuadro N° 4**  
**POBLACIÓN MASCULINA, POR EDUCACIÓN Y CONDICIÓN DE ACTIVIDAD, SEGÚN PROVINCIAS Y SECCIONES DE PROVINCIA, CENSO 2001**

PROVINCIAS Y SECCIONES DE PROVINCIA	EDUCACIÓN <sup>(1)</sup>									CONDICIÓN DE ACTIVIDAD <sup>(2)</sup>					
	Alfabetismo				Asistencia Escolar					Total	Población Económicamente...			Sin Especificar	
	Total	Alfabetos	Analfabetos	Sin Especificar	Total	Asiste a una Pública	Asiste a una Privada	No Asiste	Sin Especificar		Activa		Inactiva		
											Total	Ocupada			Desocupada
<b>Provincia Aroma</b>	<b>36.604</b>	<b>34.664</b>	<b>1.808</b>	<b>132</b>	<b>36.604</b>	<b>13.844</b>	<b>787</b>	<b>21.772</b>	<b>201</b>	<b>35.417</b>	<b>19.045</b>	<b>18.173</b>	<b>872</b>	<b>15.810</b>	<b>562</b>
Primera Sección - Sica Sica	11.358	10.662	666	30	11.358	4.333	143	6.822	60	11.000	6.055	5.826	229	4.808	137
Segunda Sección - Umalo	4.282	4.072	200	10	4.282	1.318	52	2.901	11	4.166	2.756	2.699	57	1.356	54
Tercera Sección - Ayo Ayo	2.897	2.735	146	16	2.897	1.191	30	1.649	27	2.793	1.522	1.470	52	1.237	34
Cuarta Sección - Calamarca	5.106	4.865	229	12	5.106	2.125	28	2.937	16	4.935	2.388	2.110	278	2.475	72
Quinta Sección - Patacamaya	8.450	8.019	384	47	8.450	3.240	396	4.744	70	8.160	4.194	4.079	115	3.750	216
Sexta Sección - Colquencha	3.242	3.073	152	17	3.242	1.262	69	1.894	17	3.123	1.455	1.334	121	1.630	38
Septima Sección - Collana	1.269	1.238	31	-	1.269	375	69	825	-	1.240	675	655	20	554	11
<b>Provincia Nor Yungas</b>	<b>10.673</b>	<b>9.899</b>	<b>763</b>	<b>11</b>	<b>10.673</b>	<b>3.047</b>	<b>90</b>	<b>7.521</b>	<b>15</b>	<b>10.394</b>	<b>7.001</b>	<b>6.941</b>	<b>60</b>	<b>3.339</b>	<b>54</b>
Primera Sección - Coroico	5.685	5.309	372	4	5.685	1.526	45	4.108	6	5.554	3.779	3.742	37	1.749	26
Segunda Sección - Coripata	4.988	4.590	391	7	4.988	1.521	45	3.413	9	4.840	3.222	3.199	23	1.590	28
<b>Provincia Abel Iturralde</b>	<b>5.420</b>	<b>4.948</b>	<b>468</b>	<b>4</b>	<b>5.420</b>	<b>1.801</b>	<b>34</b>	<b>3.578</b>	<b>7</b>	<b>5.247</b>	<b>3.296</b>	<b>3.218</b>	<b>78</b>	<b>1.924</b>	<b>27</b>
Primera Sección - Ixiamas	2.637	2.387	249	1	2.637	704	25	1.905	3	2.551	1.727	1.691	36	812	12
Segunda Sección - San Buenaventura	2.783	2.561	219	3	2.783	1.097	9	1.673	4	2.696	1.569	1.527	42	1.112	15
<b>Provincia Bautista Saavedra</b>	<b>4.793</b>	<b>4.020</b>	<b>761</b>	<b>12</b>	<b>4.793</b>	<b>1.841</b>	<b>20</b>	<b>2.917</b>	<b>15</b>	<b>4.613</b>	<b>2.541</b>	<b>2.478</b>	<b>63</b>	<b>2.013</b>	<b>59</b>
Primera Sección - Charazani	3.915	3.262	643	10	3.915	1.547	12	2.344	12	3.764	2.098	2.062	36	1.609	57
Segunda Sección - Curva	878	758	118	2	878	294	8	573	3	849	443	416	27	404	2
<b>Provincia Manco Kapac</b>	<b>9.423</b>	<b>8.562</b>	<b>836</b>	<b>25</b>	<b>9.423</b>	<b>3.328</b>	<b>12</b>	<b>6.049</b>	<b>34</b>	<b>9.174</b>	<b>5.057</b>	<b>4.821</b>	<b>236</b>	<b>3.946</b>	<b>171</b>
Primera Sección - Copacabana	5.841	5.321	511	9	5.841	2.081	5	3.746	9	5.657	3.198	3.020	178	2.434	25
Segunda Sección - San Pedro de Tiquina	2.658	2.456	189	13	2.658	893	4	1.741	20	2.604	1.431	1.384	47	1.048	125
Tercera Sección - Tito Yupanqui	924	785	136	3	924	354	3	562	5	913	428	417	11	464	21
<b>Provincia Gualberto Villarroel</b>	<b>7.106</b>	<b>6.672</b>	<b>402</b>	<b>32</b>	<b>7.106</b>	<b>2.614</b>	<b>63</b>	<b>4.383</b>	<b>46</b>	<b>6.917</b>	<b>4.491</b>	<b>4.432</b>	<b>59</b>	<b>2.296</b>	<b>130</b>
Primera Sección - San Pedro Cuarahua	3.676	3.484	173	19	3.676	1.405	40	2.198	33	3.585	2.242	2.199	43	1.262	81
Segunda Sección - Papel Pampa	2.721	2.533	175	13	2.721	959	17	1.732	13	2.644	1.735	1.720	15	868	41
Tercera Sección - Chacarilla	709	655	54	-	709	250	6	453	-	688	514	513	1	166	8
<b>Provincia Jose Manuel Pando</b>	<b>2.720</b>	<b>2.624</b>	<b>89</b>	<b>7</b>	<b>2.720</b>	<b>901</b>	<b>12</b>	<b>1.783</b>	<b>24</b>	<b>2.644</b>	<b>1.532</b>	<b>1.496</b>	<b>36</b>	<b>1.037</b>	<b>75</b>
Primera Sección - Santiago de Machaca	1.946	1.883	58	5	1.946	597	10	1.317	22	1.900	1.247	1.227	20	599	54
Segunda Sección - Catacora	774	741	31	2	774	304	2	466	2	744	285	269	16	438	21
<b>Provincia Caranavi</b>	<b>23.430</b>	<b>21.975</b>	<b>1.361</b>	<b>94</b>	<b>23.430</b>	<b>7.702</b>	<b>526</b>	<b>15.077</b>	<b>125</b>	<b>22.661</b>	<b>14.866</b>	<b>14.676</b>	<b>190</b>	<b>7.421</b>	<b>374</b>
Primera Sección - Caranavi	23.430	21.975	1.361	94	23.430	7.702	526	15.077	125	22.661	14.866	14.676	190	7.421	374

Fuente: INSTITUTO NACIONAL DE ESTADÍSTICA - CENSO NACIONAL DE POBLACIÓN Y VIVIENDA, 2001

No incluye personas que residen habitualmente en el exterior, encontrándose en tránsito en el país.

<sup>(1)</sup> Corresponde a la población de 6 años o más de edad.

<sup>(2)</sup> Corresponde a la población de 7 años o más de edad.

**INDICADORES SOCIODEMOGRÁFICOS POR PROVINCIA Y SECCIONES DE PROVINCIA 1992 - 2001**
**Cuadro N° 5  
POBLACIÓN FEMENINA, POR EDUCACIÓN Y CONDICIÓN DE ACTIVIDAD, SEGÚN PROVINCIAS Y SECCIONES DE PROVINCIA, CENSO 1992**

PROVINCIAS Y SECCIONES DE PROVINCIA	EDUCACIÓN <sup>(1)</sup>									CONDICIÓN DE ACTIVIDAD <sup>(2)</sup>					
	Alfabetismo				Asistencia Escolar					Total	Población Económicamente...			Sin Especificar	
	Total	Alfabetos	Analfabetos	Sin Especificar	Total	Asiste	No Asiste pero Asistió	Nunca Asistió	Sin Especificar		Activa				Inactiva
											Total	Ocupada	Desocupada		
<b>DEPARTAMENTO LA PAZ</b>	<b>815.094</b>	<b>634.927</b>	<b>169.235</b>	<b>10.932</b>	<b>815.094</b>	<b>271.703</b>	<b>384.062</b>	<b>144.996</b>	<b>14.333</b>	<b>789.701</b>	<b>310.218</b>	<b>305.480</b>	<b>4.738</b>	<b>475.528</b>	<b>3.955</b>
<b>Provincia Murillo</b>	<b>507.925</b>	<b>438.646</b>	<b>64.960</b>	<b>4.319</b>	<b>507.925</b>	<b>184.203</b>	<b>253.201</b>	<b>64.732</b>	<b>5.789</b>	<b>493.998</b>	<b>161.304</b>	<b>157.131</b>	<b>4.173</b>	<b>331.066</b>	<b>1.628</b>
Sección Capital - La Paz	325.628	289.463	34.176	1.989	325.628	116.911	171.566	34.447	2.704	318.027	113.139	110.410	2.729	204.220	668
Primera Sección - Palca	4.919	3.032	1.666	221	4.919	1.228	2.215	1.202	274	4.728	2.981	2.975	6	1.656	91
Segunda Sección - Mecapaca	3.983	2.691	1.179	113	3.983	983	2.056	798	146	3.829	2.552	2.547	5	1.228	49
Tercera Sección - Achocalla	5.664	3.903	1.705	56	5.664	1.511	2.801	1.295	57	5.452	2.339	2.325	14	3.100	13
Cuarta Sección - El Alto	167.731	139.557	26.234	1.940	167.731	63.570	74.563	26.990	2.608	161.962	40.293	38.874	1.419	120.862	807
<b>Provincia Omasuyos</b>	<b>32.790</b>	<b>18.903</b>	<b>12.996</b>	<b>891</b>	<b>32.790</b>	<b>10.231</b>	<b>11.104</b>	<b>10.141</b>	<b>1.314</b>	<b>31.622</b>	<b>13.182</b>	<b>13.114</b>	<b>68</b>	<b>18.255</b>	<b>185</b>
Primera Sección - Achacachi	26.756	15.799	10.187	770	26.756	8.592	9.144	7.898	1.122	25.830	10.233	10.168	65	15.455	142
Segunda Sección - Ancoraimes	6.034	3.104	2.809	121	6.034	1.639	1.960	2.243	192	5.792	2.949	2.946	3	2.800	43
<b>Provincia Pacajes</b>	<b>19.318</b>	<b>12.968</b>	<b>5.910</b>	<b>440</b>	<b>19.318</b>	<b>5.682</b>	<b>9.010</b>	<b>4.067</b>	<b>559</b>	<b>18.646</b>	<b>10.280</b>	<b>10.235</b>	<b>45</b>	<b>8.288</b>	<b>78</b>
Primera Sección - Coro Coro	4.626	3.146	1.382	98	4.626	1.381	2.135	973	137	4.461	2.663	2.648	15	1.778	20
Segunda Sección - Caquiaviri	4.613	3.141	1.379	93	4.613	1.414	2.286	809	104	4.481	2.572	2.568	4	1.900	9
Tercera Sección - Calacoto	3.365	2.392	906	67	3.365	1.016	1.625	626	98	3.244	1.744	1.728	16	1.483	17
Cuarta Sección - Comanche	1.927	1.265	588	74	1.927	599	730	510	88	1.844	904	904	-	930	10
Quinta Sección - Charaña	984	767	212	5	984	242	567	165	10	951	444	438	6	506	1
Sexta Sección - Waldo Ballivian	573	416	144	13	573	202	222	134	15	548	299	298	1	248	1
Septima Sección - Nazacara de Pacajes	56	34	21	1	56	13	29	11	3	56	42	42	-	14	-
Octava Sección - Callapa	3.174	1.807	1.278	89	3.174	815	1.416	839	104	3.061	1.612	1.609	3	1.429	20
<b>Provincia Camacho</b>	<b>23.450</b>	<b>11.011</b>	<b>11.860</b>	<b>579</b>	<b>23.450</b>	<b>5.438</b>	<b>8.014</b>	<b>9.264</b>	<b>734</b>	<b>22.662</b>	<b>15.339</b>	<b>15.326</b>	<b>13</b>	<b>7.126</b>	<b>197</b>
Primera Sección - Puerto Acosta	12.100	5.710	6.151	239	12.100	2.872	3.967	4.994	267	11.730	8.519	8.514	5	3.136	75
Segunda Sección - Mocomoco	5.734	2.412	3.179	143	5.734	1.097	2.074	2.409	154	5.524	3.940	3.938	2	1.538	46
Tercera Sección - Pto. Carabuco	5.616	2.889	2.530	197	5.616	1.469	1.973	1.861	313	5.408	2.880	2.874	6	2.452	76
<b>Provincia Muñecas</b>	<b>7.121</b>	<b>2.492</b>	<b>4.345</b>	<b>284</b>	<b>7.121</b>	<b>1.519</b>	<b>1.843</b>	<b>3.395</b>	<b>364</b>	<b>6.819</b>	<b>4.288</b>	<b>4.278</b>	<b>10</b>	<b>2.352</b>	<b>179</b>
Primera Sección - Chuma	3.471	1.445	1.904	122	3.471	860	1.114	1.307	190	3.323	2.155	2.148	7	1.132	36
Segunda Sección - Ayata	2.043	560	1.451	32	2.043	420	402	1.180	41	1.953	1.271	1.270	1	667	15
Tercera Sección - Aucapata	1.607	487	990	130	1.607	239	327	908	133	1.543	862	860	2	553	128
<b>Provincia Larecaja</b>	<b>25.833</b>	<b>17.724</b>	<b>7.570</b>	<b>539</b>	<b>25.833</b>	<b>6.702</b>	<b>12.656</b>	<b>5.712</b>	<b>763</b>	<b>24.897</b>	<b>10.645</b>	<b>10.565</b>	<b>80</b>	<b>14.043</b>	<b>209</b>
Primera Sección - Sorata	6.560	3.602	2.766	192	6.560	1.728	2.560	2.036	236	6.350	3.377	3.366	11	2.866	107
Segunda Sección - Guanay	3.182	2.429	711	42	3.182	953	1.592	557	80	3.067	1.149	1.144	5	1.914	4
Tercera Sección - Tacacoma	2.377	1.493	827	57	2.377	488	1.188	600	101	2.283	944	943	1	1.310	29
Cuarta Sección - Quiabaya	911	446	453	12	911	254	319	323	15	871	534	526	8	333	4
Quinta Sección - Combaya	1.080	530	516	34	1.080	261	396	385	38	1.036	535	532	3	484	17
Sexta Sección - Tipuani	5.129	4.264	793	72	5.129	1.107	3.266	656	100	4.967	1.692	1.655	37	3.263	12
Séptima Sección - Mapiri	3.283	2.411	810	62	3.283	886	1.691	606	100	3.153	1.057	1.050	7	2.078	18
Octava Sección - Teoponte	3.311	2.549	694	68	3.311	1.025	1.644	549	93	3.170	1.357	1.349	8	1.795	18

Continúa...

Cuadro N° 6  
POBLACIÓN FEMENINA, POR EDUCACIÓN Y CONDICIÓN DE ACTIVIDAD, SEGÚN PROVINCIAS Y SECCIONES DE PROVINCIA, CENSO 2001

PROVINCIAS Y SECCIONES DE PROVINCIA	EDUCACIÓN <sup>(1)</sup>									CONDICIÓN DE ACTIVIDAD <sup>(2)</sup>					
	Alfabetismo				Asistencia Escolar					Total	Población Económicamente...			Sin Especificar	
	Total	Alfabetos	Analfabetos	Sin Especificar	Total	Asiste a una Pública	Asiste a una Privada	No Asiste	Sin Especificar		Activa				
											Total	Ocupada	Desocupada		Inactiva
<b>DEPARTAMENTO LA PAZ</b>	<b>1.021.301</b>	<b>870.490</b>	<b>146.678</b>	<b>4.133</b>	<b>1.021.301</b>	<b>286.268</b>	<b>45.829</b>	<b>683.657</b>	<b>5.547</b>	<b>994.579</b>	<b>401.621</b>	<b>388.621</b>	<b>13.000</b>	<b>577.524</b>	<b>15.434</b>
<b>Provincia Murillo</b>	<b>662.817</b>	<b>602.237</b>	<b>58.930</b>	<b>1.650</b>	<b>662.817</b>	<b>166.411</b>	<b>41.755</b>	<b>452.246</b>	<b>2.405</b>	<b>646.692</b>	<b>254.244</b>	<b>242.632</b>	<b>11.612</b>	<b>384.390</b>	<b>8.058</b>
Sección Capital - La Paz	367.509	341.343	25.596	570	367.509	73.456	28.641	264.590	822	360.084	153.957	146.918	7.039	202.675	3.452
Primera Sección - Palca	5.799	4.274	1.404	121	5.799	2.196	16	3.450	137	5.592	2.620	2.599	21	2.640	332
Segunda Sección - Mecapaca	4.869	3.859	978	32	4.869	1.602	44	3.185	38	4.758	2.604	2.585	19	2.076	78
Tercera Sección - Achocalla	6.438	5.179	1.230	29	6.438	2.304	79	4.010	45	6.228	2.496	2.436	60	3.641	91
Cuarta Sección - El Alto	278.202	247.582	29.722	898	278.202	86.853	12.975	177.011	1.363	270.030	92.567	88.094	4.473	173.358	4.105
<b>Provincia Omasuyos</b>	<b>38.264</b>	<b>26.515</b>	<b>11.536</b>	<b>213</b>	<b>38.264</b>	<b>12.620</b>	<b>406</b>	<b>24.947</b>	<b>291</b>	<b>37.366</b>	<b>14.436</b>	<b>14.274</b>	<b>162</b>	<b>22.285</b>	<b>645</b>
Primera Sección - Achacachi	31.536	22.179	9.190	167	31.536	10.234	326	20.745	231	30.830	11.152	11.003	149	19.149	529
Segunda Sección - Ancoraimes	6.728	4.336	2.346	46	6.728	2.386	80	4.202	60	6.536	3.284	3.271	13	3.136	116
<b>Provincia Pacajes</b>	<b>20.811</b>	<b>16.282</b>	<b>4.334</b>	<b>195</b>	<b>20.811</b>	<b>6.870</b>	<b>134</b>	<b>13.559</b>	<b>248</b>	<b>20.333</b>	<b>9.888</b>	<b>9.821</b>	<b>67</b>	<b>9.728</b>	<b>717</b>
Primera Sección - Coro Coro	4.959	3.930	965	64	4.959	1.708	23	3.145	83	4.857	2.330	2.318	12	2.260	267
Segunda Sección - Caquiaviri	5.112	3.999	1.081	32	5.112	1.598	24	3.447	43	5.003	2.649	2.635	14	2.200	154
Tercera Sección - Calacoto	3.799	3.090	686	23	3.799	1.255	9	2.508	27	3.712	1.710	1.699	11	1.895	107
Cuarta Sección - Comanche	1.720	1.332	384	4	1.720	542	3	1.170	5	1.679	1.017	1.016	1	654	8
Quinta Sección - Charaña	1.119	945	171	3	1.119	335	34	746	4	1.078	423	410	13	641	14
Sexta Sección - Waldo Ballivian	654	561	85	8	654	275	20	347	12	632	323	323	-	275	34
Septima Sección - Nazacara de Pacajes	119	85	34	-	119	29	3	86	1	116	74	74	-	42	-
Octava Sección - Callapa	3.329	2.340	928	61	3.329	1.128	18	2.110	73	3.256	1.362	1.346	16	1.761	133
<b>Provincia Camacho</b>	<b>25.154</b>	<b>14.921</b>	<b>10.004</b>	<b>229</b>	<b>25.154</b>	<b>8.340</b>	<b>256</b>	<b>16.276</b>	<b>282</b>	<b>24.496</b>	<b>12.250</b>	<b>12.178</b>	<b>72</b>	<b>11.613</b>	<b>633</b>
Primera Sección - Puerto Acosta	12.314	7.189	5.021	104	12.314	3.972	112	8.112	118	11.993	6.383	6.342	41	5.382	228
Segunda Sección - Mocomoco	5.881	3.321	2.510	50	5.881	1.951	82	3.778	70	5.716	2.787	2.777	10	2.690	239
Tercera Sección - Pto. Carabuco	6.959	4.411	2.473	75	6.959	2.417	62	4.386	94	6.787	3.080	3.059	21	3.541	166
<b>Provincia Muñecas</b>	<b>10.021</b>	<b>5.548</b>	<b>4.290</b>	<b>183</b>	<b>10.021</b>	<b>3.419</b>	<b>45</b>	<b>6.338</b>	<b>219</b>	<b>9.626</b>	<b>4.310</b>	<b>4.287</b>	<b>23</b>	<b>4.838</b>	<b>478</b>
Primera Sección - Chuma	5.124	3.171	1.860	93	5.124	1.756	14	3.240	114	4.939	2.219	2.203	16	2.549	171
Segunda Sección - Ayata	3.252	1.546	1.666	40	3.252	1.083	6	2.114	49	3.112	1.487	1.482	5	1.448	177
Tercera Sección - Aucapata	1.645	831	764	50	1.645	580	25	984	56	1.575	604	602	2	841	130
<b>Provincia Larecaja</b>	<b>26.240</b>	<b>20.124</b>	<b>5.885</b>	<b>231</b>	<b>26.240</b>	<b>9.264</b>	<b>212</b>	<b>16.463</b>	<b>301</b>	<b>25.278</b>	<b>9.790</b>	<b>9.696</b>	<b>94</b>	<b>14.831</b>	<b>657</b>
Primera Sección - Sorata	7.823	5.328	2.402	93	7.823	2.623	85	5.001	114	7.570	3.522	3.501	21	3.843	205
Segunda Sección - Guanay	4.427	3.712	696	19	4.427	1.717	26	2.651	33	4.280	1.542	1.508	34	2.645	93
Tercera Sección - Tacacoma	2.345	1.636	649	60	2.345	737	48	1.490	70	2.243	708	703	5	1.381	154
Cuarta Sección - Quiabaya	980	618	354	8	980	327	22	622	9	952	463	462	1	481	8
Quinta Sección - Combaya	1.057	640	404	13	1.057	323	2	700	32	1.025	508	507	1	473	44
Sexta Sección - Tipuani	3.542	3.085	446	11	3.542	1.377	8	2.144	13	3.398	1.245	1.231	14	2.084	69
Séptima Sección - Mapiri	3.564	3.011	538	15	3.564	1.302	9	2.237	16	3.410	937	928	9	2.432	41
Octava Sección - Teoponte	2.502	2.094	396	12	2.502	858	12	1.618	14	2.400	865	856	9	1.492	43

Continúa...

**INDICADORES SOCIODEMOGRÁFICOS POR PROVINCIA Y SECCIONES DE PROVINCIA 1992 - 2001**
**Cuadro N° 5  
POBLACIÓN FEMENINA, POR EDUCACIÓN Y CONDICIÓN DE ACTIVIDAD, SEGÚN PROVINCIAS Y SECCIONES DE PROVINCIA, CENSO 1992**

PROVINCIAS Y SECCIONES DE PROVINCIA	EDUCACIÓN <sup>(1)</sup>									CONDICIÓN DE ACTIVIDAD <sup>(2)</sup>					
	Alfabetismo				Asistencia Escolar					Total	Población Económicamente...			Sin Especificar	
	Total	Alfabetos	Analfabetos	Sin Especificar	Total	Asiste	No Asiste pero Asistió	Nunca Asistió	Sin Especificar		Activa				Inactiva
											Total	Ocupada	Desocupada		
<b>Provincia Franz Tamayo</b>	<b>6.651</b>	<b>3.602</b>	<b>2.988</b>	<b>61</b>	<b>6.651</b>	<b>1.990</b>	<b>2.469</b>	<b>2.097</b>	<b>95</b>	<b>6.409</b>	<b>3.355</b>	<b>3.352</b>	<b>3</b>	<b>3.031</b>	<b>23</b>
Primera Sección - Apolo	4.825	2.694	2.116	15	4.825	1.555	1.802	1.411	57	4.637	2.256	2.254	2	2.374	7
Segunda Sección - Pelechuco	1.826	908	872	46	1.826	435	667	686	38	1.772	1.099	1.098	1	657	16
<b>Provincia Ingavi</b>	<b>34.116</b>	<b>23.264</b>	<b>10.408</b>	<b>444</b>	<b>34.116</b>	<b>10.834</b>	<b>14.260</b>	<b>8.459</b>	<b>563</b>	<b>32.941</b>	<b>13.047</b>	<b>12.963</b>	<b>84</b>	<b>19.824</b>	<b>70</b>
Primera Sección - Viacha	15.536	11.810	3.518	208	15.536	5.310	6.892	3.093	241	14.989	4.557	4.505	52	10.408	24
Segunda Sección - Guaquí	2.513	1.555	938	20	2.513	745	904	817	47	2.434	805	802	3	1.625	4
Tercera Sección - Tiahuanacu	4.172	2.529	1.590	53	4.172	1.262	1.564	1.280	66	4.012	1.663	1.653	10	2.339	10
Cuarta Sección - Desaguadero	1.857	1.128	704	25	1.857	435	804	590	28	1.792	597	589	8	1.192	3
Quinta Sección - San Andrés de Machaca	2.660	1.637	981	42	2.660	705	1.198	696	61	2.590	1.379	1.374	5	1.204	7
Sexta Sección - Jesús de Machaca	5.684	3.770	1.858	56	5.684	1.903	2.285	1.426	70	5.489	3.250	3.249	1	2.227	12
Séptima Sección - Taraco	1.694	835	819	40	1.694	474	613	557	50	1.635	796	791	5	829	10
<b>Provincia Loayza</b>	<b>14.452</b>	<b>9.685</b>	<b>4.436</b>	<b>331</b>	<b>14.452</b>	<b>4.049</b>	<b>6.763</b>	<b>3.283</b>	<b>357</b>	<b>13.888</b>	<b>5.468</b>	<b>5.455</b>	<b>13</b>	<b>8.290</b>	<b>130</b>
Primera Sección - Luribay	3.652	2.465	1.104	83	3.652	1.028	1.684	866	74	3.529	725	722	3	2.785	19
Segunda Sección - Sapahaqui	3.370	2.248	1.065	57	3.370	870	1.669	770	61	3.221	1.133	1.132	1	2.066	22
Tercera Sección - Yaco	2.697	1.820	830	47	2.697	742	1.290	595	70	2.606	1.246	1.245	1	1.348	12
Cuarta Sección - Malla	907	591	304	12	907	221	402	272	12	871	440	440	-	423	8
Quinta Sección - Cairoma	3.826	2.561	1.133	132	3.826	1.188	1.718	780	140	3.661	1.924	1.916	8	1.668	69
<b>Provincia Inquisivi</b>	<b>22.371</b>	<b>15.074</b>	<b>6.722</b>	<b>575</b>	<b>22.371</b>	<b>6.218</b>	<b>10.237</b>	<b>5.172</b>	<b>744</b>	<b>21.465</b>	<b>11.465</b>	<b>11.433</b>	<b>32</b>	<b>9.710</b>	<b>290</b>
Primera Sección - Inquisivi	5.824	3.983	1.770	71	5.824	1.491	2.961	1.253	119	5.557	3.995	3.990	5	1.531	31
Segunda Sección - Quime	2.981	2.148	795	38	2.981	918	1.360	658	45	2.887	904	896	8	1.965	18
Tercera Sección - Cajuata	3.163	2.172	909	82	3.163	878	1.484	693	108	3.026	1.821	1.821	-	1.170	35
Cuarta Sección - Colquiri	6.878	4.388	2.190	300	6.878	2.060	2.639	1.836	343	6.609	2.871	2.855	16	3.574	164
Quinta Sección - Ichoca	2.664	1.820	779	65	2.664	665	1.409	491	99	2.549	1.528	1.526	2	994	27
Sexta Sección - Villa Libertad Licoma	861	563	279	19	861	206	384	241	30	837	346	345	1	476	15
<b>Provincia Sud Yungas</b>	<b>19.254</b>	<b>14.057</b>	<b>4.935</b>	<b>262</b>	<b>19.254</b>	<b>5.378</b>	<b>9.566</b>	<b>3.932</b>	<b>378</b>	<b>18.482</b>	<b>10.280</b>	<b>10.227</b>	<b>53</b>	<b>8.066</b>	<b>136</b>
Primera Sección - Chulumani	4.496	3.310	1.132	54	4.496	1.204	2.267	953	72	4.316	2.854	2.847	7	1.435	27
Segunda Sección - Irupana	4.535	3.142	1.313	80	4.535	1.202	2.157	1.020	156	4.370	2.361	2.342	19	1.965	44
Tercera Sección - Yanacachi	1.572	1.146	402	24	1.572	481	727	328	36	1.515	702	695	7	801	12
Cuarta Sección - Palos Blancos	4.368	3.269	1.048	51	4.368	1.488	2.038	790	52	4.171	1.643	1.631	12	2.502	26
Quinta Sección - La Asunta	4.283	3.190	1.040	53	4.283	1.003	2.377	841	62	4.110	2.720	2.712	8	1.363	27
<b>Provincia Los Andes</b>	<b>27.114</b>	<b>16.246</b>	<b>10.140</b>	<b>728</b>	<b>27.114</b>	<b>7.861</b>	<b>10.571</b>	<b>7.840</b>	<b>842</b>	<b>26.139</b>	<b>13.092</b>	<b>13.054</b>	<b>38</b>	<b>12.676</b>	<b>371</b>
Primera Sección - Pucarani	9.878	5.773	3.692	413	9.878	2.942	3.709	2.773	454	9.533	4.562	4.552	10	4.723	248
Segunda Sección - Laja	6.430	3.851	2.444	135	6.430	1.657	2.690	1.919	164	6.188	2.621	2.609	12	3.493	74
Tercera Sección - Batallas	7.465	4.805	2.574	86	7.465	2.368	2.899	2.108	90	7.182	4.225	4.211	14	2.935	22
Cuarta Sección - Puerto Pérez	3.341	1.817	1.430	94	3.341	894	1.273	1.040	134	3.236	1.684	1.682	2	1.525	27

Continúa...

**Cuadro N° 6**  
**POBLACIÓN FEMENINA, POR EDUCACIÓN Y CONDICIÓN DE ACTIVIDAD, SEGÚN PROVINCIAS Y SECCIONES DE PROVINCIA, CENSO 2001**

PROVINCIAS Y SECCIONES DE PROVINCIA	EDUCACIÓN <sup>(1)</sup>									CONDICIÓN DE ACTIVIDAD <sup>(2)</sup>					
	Alfabetismo				Asistencia Escolar					Total	Población Económicamente...			Sin Especificar	
	Total	Alfabetos	Analfabetos	Sin Especificar	Total	Asiste a una Pública	Asiste a una Privada	No Asiste	Sin Especificar		Activa				Inactiva
											Total	Ocupada	Desocupada		
<b>Provincia Franz Tamayo</b>	<b>6.981</b>	<b>4.877</b>	<b>2.064</b>	<b>40</b>	<b>6.981</b>	<b>2.689</b>	<b>17</b>	<b>4.231</b>	<b>44</b>	<b>6.686</b>	<b>2.295</b>	<b>2.286</b>	<b>9</b>	<b>4.284</b>	<b>107</b>
Primera Sección - Apolo	5.019	3.579	1.424	16	5.019	2.017	10	2.973	19	4.784	1.411	1.402	9	3.313	60
Segunda Sección - Pelechuco	1.962	1.298	640	24	1.962	672	7	1.258	25	1.902	884	884	-	971	47
<b>Provincia Ingavi</b>	<b>42.211</b>	<b>32.581</b>	<b>9.352</b>	<b>278</b>	<b>42.211</b>	<b>13.332</b>	<b>490</b>	<b>28.046</b>	<b>343</b>	<b>41.195</b>	<b>16.520</b>	<b>16.214</b>	<b>306</b>	<b>24.033</b>	<b>642</b>
Primera Sección - Viacha	20.060	16.788	3.235	37	20.060	6.197	436	13.370	57	19.545	6.568	6.343	225	12.802	175
Segunda Sección - Guaqui	3.363	2.283	1.062	18	3.363	1.006	9	2.323	25	3.288	1.452	1.437	15	1.786	50
Tercera Sección - Tiahuanacu	4.993	3.465	1.391	137	4.993	1.734	6	3.111	142	4.868	2.017	1.993	24	2.700	151
Cuarta Sección - Desaguadero	2.228	1.647	571	10	2.228	645	7	1.561	15	2.172	1.043	1.038	5	1.087	42
Quinta Sección - San Andrés de Machaca	2.854	2.038	794	22	2.854	791	9	2.028	26	2.806	1.625	1.617	8	1.128	53
Sexta Sección - Jesús de Machaca	6.043	4.643	1.350	50	6.043	2.152	14	3.817	60	5.904	2.656	2.639	17	3.098	150
Séptima Sección - Taraco	2.670	1.717	949	4	2.670	807	9	1.836	18	2.612	1.159	1.147	12	1.432	21
<b>Provincia Loayza</b>	<b>18.123</b>	<b>14.073</b>	<b>3.949</b>	<b>101</b>	<b>18.123</b>	<b>6.474</b>	<b>105</b>	<b>11.414</b>	<b>130</b>	<b>17.561</b>	<b>7.762</b>	<b>7.724</b>	<b>38</b>	<b>9.462</b>	<b>337</b>
Primera Sección - Luribay	3.817	2.984	817	16	3.817	1.451	19	2.317	30	3.711	1.535	1.528	7	2.105	71
Segunda Sección - Sapahaqui	4.991	3.808	1.156	27	4.991	1.651	47	3.265	28	4.848	2.245	2.233	12	2.504	99
Tercera Sección - Yaco	3.244	2.565	661	18	3.244	1.099	8	2.118	19	3.137	1.391	1.386	5	1.694	52
Cuarta Sección - Malla	1.463	1.070	381	12	1.463	481	4	964	14	1.421	611	609	2	761	49
Quinta Sección - Cairoma	4.608	3.646	934	28	4.608	1.792	27	2.750	39	4.444	1.980	1.968	12	2.398	66
<b>Provincia Inquisivi</b>	<b>23.446</b>	<b>17.796</b>	<b>5.526</b>	<b>124</b>	<b>23.446</b>	<b>7.905</b>	<b>320</b>	<b>15.070</b>	<b>151</b>	<b>22.625</b>	<b>8.503</b>	<b>8.442</b>	<b>61</b>	<b>13.811</b>	<b>311</b>
Primera Sección - Inquisivi	6.387	4.926	1.414	47	6.387	2.291	36	4.003	57	6.138	2.290	2.277	13	3.742	106
Segunda Sección - Quime	2.989	2.279	692	18	2.989	827	165	1.977	20	2.896	835	823	12	1.998	63
Tercera Sección - Cajuata	3.025	2.375	646	4	3.025	991	62	1.968	4	2.916	1.024	1.013	11	1.868	24
Cuarta Sección - Colquiri	7.249	5.221	1.991	37	7.249	2.508	25	4.672	44	7.008	2.774	2.760	14	4.167	67
Quinta Sección - Ichoca	2.702	2.146	540	16	2.702	948	27	1.703	24	2.606	1.225	1.221	4	1.336	45
Sexta Sección - Villa Libertad Licoma	1.094	849	243	2	1.094	340	5	747	2	1.061	355	348	7	700	6
<b>Provincia Sud Yungas</b>	<b>24.123</b>	<b>20.052</b>	<b>3.936</b>	<b>135</b>	<b>24.123</b>	<b>7.958</b>	<b>388</b>	<b>15.624</b>	<b>153</b>	<b>23.328</b>	<b>11.842</b>	<b>11.783</b>	<b>59</b>	<b>11.077</b>	<b>409</b>
Primera Sección - Chulumani	5.516	4.632	872	12	5.516	1.783	109	3.604	20	5.342	3.010	2.986	24	2.304	28
Segunda Sección - Irupana	4.444	3.506	924	14	4.444	1.404	8	3.017	15	4.307	2.337	2.327	10	1.944	26
Tercera Sección - Yanacachi	1.605	1.362	240	3	1.605	468	9	1.124	4	1.565	705	700	5	852	8
Cuarta Sección - Palos Blancos	5.939	4.990	916	33	5.939	2.184	154	3.563	38	5.722	1.949	1.936	13	3.629	144
Quinta Sección - La Asunta	6.619	5.562	984	73	6.619	2.119	108	4.316	76	6.392	3.841	3.834	7	2.348	203
<b>Provincia Los Andes</b>	<b>30.807</b>	<b>22.074</b>	<b>8.435</b>	<b>298</b>	<b>30.807</b>	<b>10.659</b>	<b>430</b>	<b>19.338</b>	<b>380</b>	<b>29.905</b>	<b>10.236</b>	<b>10.129</b>	<b>107</b>	<b>18.713</b>	<b>956</b>
Primera Sección - Pucarani	11.753	8.389	3.254	110	11.753	4.011	145	7.443	154	11.393	3.773	3.744	29	7.139	481
Segunda Sección - Laja	7.239	5.261	1.924	54	7.239	2.652	82	4.440	65	7.024	2.531	2.494	37	4.316	177
Tercera Sección - Batallas	8.317	6.143	2.106	68	8.317	2.814	174	5.244	85	8.093	2.710	2.677	33	5.207	176
Cuarta Sección - Puerto Pérez	3.498	2.281	1.151	66	3.498	1.182	29	2.211	76	3.395	1.222	1.214	8	2.051	122

Continúa...



**INDICADORES SOCIODEMOGRÁFICOS POR PROVINCIA Y SECCIONES DE PROVINCIA 1992 - 2001**
**Cuadro N° 5  
POBLACIÓN FEMENINA, POR EDUCACIÓN Y CONDICIÓN DE ACTIVIDAD, SEGÚN PROVINCIAS Y SECCIONES DE PROVINCIA, CENSO 1992**

PROVINCIAS Y SECCIONES DE PROVINCIA	EDUCACIÓN <sup>(1)</sup>									CONDICIÓN DE ACTIVIDAD <sup>(2)</sup>					
	Alfabetismo				Asistencia Escolar					Total	Población Económicamente...			Sin Especificar	
	Total	Alfabetos	Analfabetos	Sin Especificar	Total	Asiste	No Asiste pero Asistió	Nunca Asistió	Sin Especificar		Activa				Inactiva
											Total	Ocupada	Desocupada		
<b>Provincia Aroma</b>	<b>27.808</b>	<b>19.567</b>	<b>7.765</b>	<b>476</b>	<b>27.808</b>	<b>8.422</b>	<b>12.899</b>	<b>5.862</b>	<b>625</b>	<b>26.645</b>	<b>13.473</b>	<b>13.436</b>	<b>37</b>	<b>13.044</b>	<b>128</b>
Primera Sección - Sica Sica	8.332	5.860	2.323	149	8.332	2.643	3.645	1.889	155	7.989	4.229	4.219	10	3.728	32
Segunda Sección - Umala	2.945	1.964	923	58	2.945	835	1.350	704	56	2.811	1.810	1.807	3	986	15
Tercera Sección - Ayo Ayo	2.758	1.866	844	48	2.758	747	1.349	607	55	2.641	1.403	1.403	-	1.228	10
Cuarta Sección - Calamarca	4.074	2.851	1.145	78	4.074	1.153	1.952	827	142	3.887	1.976	1.971	5	1.883	28
Quinta Sección - Patacamaya	6.403	4.541	1.771	91	6.403	2.058	2.912	1.285	148	6.139	2.656	2.641	15	3.461	22
Sexta Sección - Colquencha	2.444	1.780	639	25	2.444	742	1.196	474	32	2.354	1.002	1.001	1	1.340	12
Septima Sección - Collana	852	705	120	27	852	244	495	76	37	824	397	394	3	418	9
<b>Provincia Nor Yungas</b>	<b>8.183</b>	<b>5.992</b>	<b>2.057</b>	<b>134</b>	<b>8.183</b>	<b>2.238</b>	<b>4.207</b>	<b>1.548</b>	<b>190</b>	<b>7.880</b>	<b>5.009</b>	<b>4.994</b>	<b>15</b>	<b>2.842</b>	<b>29</b>
Primera Sección - Coroico	3.978	2.972	947	59	3.978	1.070	2.061	754	93	3.836	2.489	2.484	5	1.337	10
Segunda Sección - Coripata	4.205	3.020	1.110	75	4.205	1.168	2.146	794	97	4.044	2.520	2.510	10	1.505	19
<b>Provincia Abel Iturralde</b>	<b>2.822</b>	<b>2.163</b>	<b>600</b>	<b>59</b>	<b>2.822</b>	<b>958</b>	<b>1.335</b>	<b>473</b>	<b>56</b>	<b>2.687</b>	<b>511</b>	<b>509</b>	<b>2</b>	<b>2.139</b>	<b>37</b>
Primera Sección - Ixiamas	1.140	869	225	46	1.140	346	563	181	50	1.091	271	271	-	783	37
Segunda Sección - San Buenaventura	1.682	1.294	375	13	1.682	612	772	292	6	1.596	240	238	2	1.356	-
<b>Provincia Bautista Saavedra</b>	<b>4.042</b>	<b>1.522</b>	<b>2.420</b>	<b>100</b>	<b>4.042</b>	<b>881</b>	<b>1.227</b>	<b>1.815</b>	<b>119</b>	<b>3.887</b>	<b>2.588</b>	<b>2.587</b>	<b>1</b>	<b>1.278</b>	<b>21</b>
Primera Sección - Charazani	3.320	1.269	1.967	84	3.320	762	1.005	1.455	98	3.188	2.074	2.073	1	1.094	20
Segunda Sección - Curva	722	253	453	16	722	119	222	360	21	699	514	514	-	184	1
<b>Provincia Manco Kapac</b>	<b>9.222</b>	<b>5.276</b>	<b>3.734</b>	<b>212</b>	<b>9.222</b>	<b>2.458</b>	<b>3.450</b>	<b>3.096</b>	<b>218</b>	<b>8.907</b>	<b>4.593</b>	<b>4.575</b>	<b>18</b>	<b>4.258</b>	<b>56</b>
Primera Sección - Copacabana	5.865	3.572	2.186	107	5.865	1.586	2.376	1.788	115	5.669	2.768	2.759	9	2.872	29
Segunda Sección - San Pedro de Tiquina	2.592	1.319	1.174	99	2.592	686	817	988	101	2.498	1.322	1.315	7	1.149	27
Tercera Sección - Tito Yupanqui	765	385	374	6	765	186	257	320	2	740	503	501	2	237	-
<b>Provincia Gualberto Villarroel</b>	<b>4.987</b>	<b>3.281</b>	<b>1.540</b>	<b>166</b>	<b>4.987</b>	<b>1.613</b>	<b>2.033</b>	<b>1.173</b>	<b>168</b>	<b>4.783</b>	<b>2.608</b>	<b>2.604</b>	<b>4</b>	<b>2.107</b>	<b>68</b>
Primera Sección - San Pedro Cuarahuara	2.356	1.570	701	85	2.356	829	872	562	93	2.260	1.166	1.164	2	1.052	42
Segunda Sección - Papel Pampa	2.127	1.381	688	58	2.127	612	956	501	58	2.036	1.225	1.225	-	791	20
Tercera Sección - Chacarilla	504	330	151	23	504	172	205	110	17	487	217	215	2	264	6
<b>Provincia Jose Manuel Pando</b>	<b>2.153</b>	<b>1.597</b>	<b>545</b>	<b>11</b>	<b>2.153</b>	<b>511</b>	<b>1.196</b>	<b>436</b>	<b>10</b>	<b>2.084</b>	<b>1.230</b>	<b>1.202</b>	<b>28</b>	<b>851</b>	<b>3</b>
Primera Sección - Santiago de Machaca	1.775	1.307	458	10	1.775	424	977	366	8	1.718	1.028	1.000	28	688	2
Segunda Sección - Catacora	378	290	87	1	378	87	219	70	2	366	202	202	-	163	1
<b>Provincia Caranavi</b>	<b>15.482</b>	<b>11.857</b>	<b>3.304</b>	<b>321</b>	<b>15.482</b>	<b>4.517</b>	<b>8.021</b>	<b>2.499</b>	<b>445</b>	<b>14.860</b>	<b>8.461</b>	<b>8.440</b>	<b>21</b>	<b>6.282</b>	<b>117</b>
Primera Sección - Caranavi	15.482	11.857	3.304	321	15.482	4.517	8.021	2.499	445	14.860	8.461	8.440	21	6.282	117

Fuente: INSTITUTO NACIONAL DE ESTADÍSTICA - CENSO NACIONAL DE POBLACIÓN Y VIVIENDA, 1992

<sup>(1)</sup> Corresponde a la población de 6 años y más.

<sup>(2)</sup> Corresponde a la población de 7 años y más.

**Cuadro N° 6**  
**POBLACIÓN FEMENINA, POR EDUCACIÓN Y CONDICIÓN DE ACTIVIDAD, SEGÚN PROVINCIAS Y SECCIONES DE PROVINCIA, CENSO 2001**

PROVINCIAS Y SECCIONES DE PROVINCIA	EDUCACIÓN <sup>(1)</sup>									CONDICIÓN DE ACTIVIDAD <sup>(2)</sup>					
	Alfabetismo				Asistencia Escolar					Total	Población Económicamente...			Sin Especificar	
	Total	Alfabetos	Analfabetos	Sin Especificar	Total	Asiste a una Pública	Asiste a una Privada	No Asiste	Sin Especificar		Activa				Inactiva
											Total	Ocupada	Desocupada		
<b>Provincia Aroma</b>	<b>35.982</b>	<b>29.526</b>	<b>6.259</b>	<b>197</b>	<b>35.982</b>	<b>12.084</b>	<b>619</b>	<b>23.003</b>	<b>276</b>	<b>34.902</b>	<b>13.855</b>	<b>13.663</b>	<b>192</b>	<b>20.397</b>	<b>650</b>
Primera Sección - Sica Sica	11.115	9.083	1.987	45	11.115	3.756	97	7.172	90	10.772	4.505	4.438	67	6.122	145
Segunda Sección - Umala	3.901	3.086	801	14	3.901	1.080	48	2.752	21	3.787	1.944	1.933	11	1.796	47
Tercera Sección - Ayo Ayo	2.968	2.368	572	28	2.968	1.051	10	1.874	33	2.876	1.268	1.259	9	1.565	43
Cuarta Sección - Calamarca	5.099	4.259	821	19	5.099	1.881	22	3.171	25	4.956	1.508	1.460	48	3.341	107
Quinta Sección - Patacamaya	8.288	6.748	1.472	68	8.288	2.820	315	5.071	82	8.050	3.241	3.206	35	4.558	251
Sexta Sección - Colquencha	3.327	2.827	485	15	3.327	1.107	64	2.139	17	3.209	945	928	17	2.219	45
Septima Sección - Collana	1.284	1.155	121	8	1.284	389	63	824	8	1.252	444	439	5	796	12
<b>Provincia Nor Yungas</b>	<b>9.550</b>	<b>7.888</b>	<b>1.646</b>	<b>16</b>	<b>9.550</b>	<b>2.852</b>	<b>85</b>	<b>6.596</b>	<b>17</b>	<b>9.326</b>	<b>5.306</b>	<b>5.282</b>	<b>24</b>	<b>3.953</b>	<b>67</b>
Primera Sección - Coroico	4.755	3.947	797	11	4.755	1.397	42	3.304	12	4.643	2.409	2.399	10	2.204	30
Segunda Sección - Coripata	4.795	3.941	849	5	4.795	1.455	43	3.292	5	4.683	2.897	2.883	14	1.749	37
<b>Provincia Abel Iturralde</b>	<b>4.078</b>	<b>3.345</b>	<b>715</b>	<b>18</b>	<b>4.078</b>	<b>1.494</b>	<b>23</b>	<b>2.543</b>	<b>18</b>	<b>3.904</b>	<b>928</b>	<b>914</b>	<b>14</b>	<b>2.948</b>	<b>28</b>
Primera Sección - Ixiamas	1.824	1.486	332	6	1.824	588	16	1.214	6	1.739	386	383	3	1.338	15
Segunda Sección - San Buenaventura	2.254	1.859	383	12	2.254	906	7	1.329	12	2.165	542	531	11	1.610	13
<b>Provincia Bautista Saavedra</b>	<b>4.556</b>	<b>2.469</b>	<b>2.060</b>	<b>27</b>	<b>4.556</b>	<b>1.376</b>	<b>8</b>	<b>3.145</b>	<b>27</b>	<b>4.404</b>	<b>1.731</b>	<b>1.719</b>	<b>12</b>	<b>2.602</b>	<b>71</b>
Primera Sección - Charazani	3.618	1.970	1.632	16	3.618	1.163	6	2.433	16	3.495	1.437	1.428	9	1.991	67
Segunda Sección - Curva	938	499	428	11	938	213	2	712	11	909	294	291	3	611	4
<b>Provincia Manco Kapac</b>	<b>10.309</b>	<b>6.923</b>	<b>3.355</b>	<b>31</b>	<b>10.309</b>	<b>2.915</b>	<b>18</b>	<b>7.334</b>	<b>42</b>	<b>10.056</b>	<b>4.195</b>	<b>4.133</b>	<b>62</b>	<b>5.791</b>	<b>70</b>
Primera Sección - Copacabana	6.512	4.594	1.910	8	6.512	1.861	11	4.630	10	6.335	2.543	2.497	46	3.769	23
Segunda Sección - San Pedro de Tiquina	2.719	1.705	997	17	2.719	738	7	1.949	25	2.666	1.177	1.165	12	1.456	33
Tercera Sección - Tito Yupanqui	1.078	624	448	6	1.078	316	-	755	7	1.055	475	471	4	566	14
<b>Provincia Gualberto Villarroel</b>	<b>6.309</b>	<b>5.007</b>	<b>1.247</b>	<b>55</b>	<b>6.309</b>	<b>2.486</b>	<b>53</b>	<b>3.701</b>	<b>69</b>	<b>6.125</b>	<b>3.396</b>	<b>3.389</b>	<b>7</b>	<b>2.570</b>	<b>159</b>
Primera Sección - San Pedro Cuarahuara	3.241	2.642	570	29	3.241	1.398	39	1.763	41	3.154	1.640	1.636	4	1.409	105
Segunda Sección - Papel Pampa	2.467	1.903	539	25	2.467	877	10	1.554	26	2.393	1.380	1.378	2	972	41
Tercera Sección - Chacarilla	601	462	138	1	601	211	4	384	2	578	376	375	1	189	13
<b>Provincia Jose Manuel Pando</b>	<b>2.692</b>	<b>2.300</b>	<b>367</b>	<b>25</b>	<b>2.692</b>	<b>827</b>	<b>12</b>	<b>1.816</b>	<b>37</b>	<b>2.635</b>	<b>1.285</b>	<b>1.265</b>	<b>20</b>	<b>1.272</b>	<b>78</b>
Primera Sección - Santiago de Machaca	1.979	1.655	306	18	1.979	587	10	1.353	29	1.940	1.070	1.065	5	819	51
Segunda Sección - Catacora	713	645	61	7	713	240	2	463	8	695	215	200	15	453	27
<b>Provincia Caranavi</b>	<b>18.827</b>	<b>15.952</b>	<b>2.788</b>	<b>87</b>	<b>18.827</b>	<b>6.293</b>	<b>453</b>	<b>11.967</b>	<b>114</b>	<b>18.136</b>	<b>8.849</b>	<b>8.790</b>	<b>59</b>	<b>8.926</b>	<b>361</b>
Primera Sección - Caranavi	18.827	15.952	2.788	87	18.827	6.293	453	11.967	114	18.136	8.849	8.790	59	8.926	361

Fuente: INSTITUTO NACIONAL DE ESTADÍSTICA - CENSO NACIONAL DE POBLACIÓN Y VIVIENDA, 2001

No incluye personas que residen habitualmente en el exterior, encontrándose en tránsito en el país.

<sup>(1)</sup> Corresponde a la población de 6 años o más de edad.

<sup>(2)</sup> Corresponde a la población de 7 años o más de edad.

**Cuadro N° 7**  
**POBLACIÓN POR INSCRIPCIÓN EN EL REGISTRO CIVIL E IDIOMA EN EL QUE APRENDIÓ A HABLAR EN SU NIÑEZ, SEGÚN PROVINCIAS Y SECCIONES DE PROVINCIA, CENSO 2001**

PROVINCIAS Y SECCIONES DE PROVINCIA	INSCRITO EN EL REGISTRO CIVIL ...				IDIOMA EN EL QUE APRENDIÓ A HABLAR EN SU NIÑEZ <sup>(1)</sup>							
	Total	Si	No	Sin Especificar	Total	Quechua	Aymara	Castellano	Guaraní	Otro nativo	Extranjero	Sin Especificar
<b>DEPARTAMENTO LA PAZ</b>	<b>2.346.550</b>	<b>2.177.096</b>	<b>116.249</b>	<b>53.205</b>	<b>2.124.419</b>	<b>75.278</b>	<b>815.162</b>	<b>1.223.449</b>	<b>562</b>	<b>1.352</b>	<b>5.078</b>	<b>3.538</b>
<b>Provincia Murillo</b>	<b>1.481.608</b>	<b>1.386.759</b>	<b>63.340</b>	<b>31.509</b>	<b>1.345.503</b>	<b>28.853</b>	<b>316.227</b>	<b>993.430</b>	<b>430</b>	<b>106</b>	<b>4.688</b>	<b>1.769</b>
Sección Capital - La Paz	790.869	746.259	29.812	14.798	729.134	18.168	114.513	590.911	264	65	4.310	903
Primera Sección - Palca	14.181	13.071	660	450	12.645	42	10.678	1.865	-	-	2	58
Segunda Sección - Mecapaca	11.780	10.880	622	278	10.679	46	6.643	3.942	2	1	17	28
Tercera Sección - Achocalla	15.103	13.901	757	445	13.464	128	7.441	5.851	4	-	20	20
Cuarta Sección - El Alto	649.675	602.648	31.489	15.538	579.581	10.469	176.952	390.861	160	40	339	760
<b>Provincia Omasuyos</b>	<b>85.675</b>	<b>79.706</b>	<b>3.578</b>	<b>2.391</b>	<b>78.712</b>	<b>158</b>	<b>66.787</b>	<b>11.652</b>	<b>3</b>	<b>2</b>	<b>11</b>	<b>99</b>
Primera Sección - Achacachi	70.476	65.524	3.065	1.887	64.901	145	53.650	11.017	3	2	11	73
Segunda Sección - Ancoraimes	15.199	14.182	513	504	13.811	13	13.137	635	-	-	-	26
<b>Provincia Pacajes</b>	<b>49.161</b>	<b>45.515</b>	<b>2.210</b>	<b>1.436</b>	<b>44.860</b>	<b>159</b>	<b>35.098</b>	<b>9.523</b>	<b>10</b>	<b>-</b>	<b>4</b>	<b>66</b>
Primera Sección - Coro Coro	11.813	10.774	567	472	10.815	56	7.338	3.391	4	-	2	24
Segunda Sección - Caquiaviri	11.900	11.175	371	354	10.881	32	9.217	1.620	-	-	-	12
Tercera Sección - Calacoto	8.809	8.103	471	235	8.116	22	6.303	1.777	3	-	-	11
Cuarta Sección - Comanche	3.862	3.612	208	42	3.472	5	2.895	568	-	-	1	3
Quinta Sección - Charaña	2.758	2.572	116	70	2.496	11	1.314	1.166	2	-	-	3
Sexta Sección - Waldo Ballivian	1.654	1.574	37	43	1.446	5	1.124	313	-	-	1	3
Septima Sección - Nazacara de Pacajes	267	249	14	4	249	-	199	49	-	-	-	1
Octava Sección - Callapa	8.098	7.456	426	216	7.385	28	6.708	639	1	-	-	9
<b>Provincia Camacho</b>	<b>57.732</b>	<b>53.521</b>	<b>2.555</b>	<b>1.656</b>	<b>52.764</b>	<b>289</b>	<b>48.068</b>	<b>4.254</b>	<b>2</b>	<b>1</b>	<b>10</b>	<b>140</b>
Primera Sección - Puerto Acosta	27.288	25.308	1.327	653	24.994	73	23.041	1.823	1	1	5	50
Segunda Sección - Mocomoco	13.948	12.915	622	411	12.590	158	11.669	716	-	-	1	46
Tercera Sección - Pto. Carabuco	16.496	15.298	606	592	15.180	58	13.358	1.715	1	-	4	44
<b>Provincia Muñecas</b>	<b>25.153</b>	<b>19.962</b>	<b>4.400</b>	<b>791</b>	<b>22.202</b>	<b>8.849</b>	<b>12.227</b>	<b>1.017</b>	<b>-</b>	<b>-</b>	<b>3</b>	<b>106</b>
Primera Sección - Chuma	12.864	10.924	1.583	357	11.440	1.714	9.020	634	-	-	2	70
Segunda Sección - Ayata	8.143	5.689	2.179	275	7.095	4.129	2.795	142	-	-	1	28
Tercera Sección - Aucapata	4.146	3.349	638	159	3.667	3.006	412	241	-	-	-	8
<b>Provincia Larecaja</b>	<b>67.891</b>	<b>59.789</b>	<b>6.380</b>	<b>1.722</b>	<b>60.230</b>	<b>5.526</b>	<b>27.649</b>	<b>26.811</b>	<b>22</b>	<b>27</b>	<b>41</b>	<b>154</b>
Primera Sección - Sorata	18.893	17.432	895	566	17.043	179	13.804	3.000	2	-	15	43
Segunda Sección - Guanay	11.527	9.990	1.296	241	10.209	1.101	2.312	6.743	4	13	11	25
Tercera Sección - Tacacoma	6.269	5.610	454	205	5.556	815	3.225	1.490	2	2	1	21
Cuarta Sección - Quiabaya	2.580	2.351	154	75	2.255	6	1.969	270	-	-	-	10
Quinta Sección - Combaya	2.559	2.435	78	46	2.318	2	2.232	79	-	-	-	5
Sexta Sección - Tipuani	9.321	7.824	1.232	265	8.247	786	1.277	6.159	7	1	5	12
Séptima Sección - Mapiri	9.633	7.994	1.448	191	8.336	2.184	823	5.292	5	2	2	28
Octava Sección - Teoponte	7.109	6.153	823	133	6.266	453	2.007	3.778	2	9	7	10

Continúa...

Cuadro N° 7

POBLACIÓN POR INSCRIPCIÓN EN EL REGISTRO CIVIL E IDIOMA EN EL QUE APRENDIÓ A HABLAR EN SU NIÑEZ, SEGÚN PROVINCIAS Y SECCIONES DE PROVINCIA, CENSO 2001

PROVINCIAS Y SECCIONES DE PROVINCIA	INSCRITO EN EL REGISTRO CIVIL ...				IDIOMA EN EL QUE APRENDIÓ A HABLAR EN SU NIÑEZ <sup>(1)</sup>							
	Total	Sí	No	Sin Especificar	Total	Quechua	Aymara	Castellano	Guaraní	Otro nativo	Extranjero	Sin Especificar
<b>Provincia Franz Tamayo</b>	<b>18.373</b>	<b>15.685</b>	<b>2.366</b>	<b>322</b>	<b>16.030</b>	<b>11.296</b>	<b>2.146</b>	<b>2.392</b>	<b>1</b>	<b>31</b>	<b>19</b>	<b>145</b>
Primera Sección - Apolo	13.265	10.989	2.055	221	11.515	9.107	114	2.126	1	31	5	131
Segunda Sección - Pelechuco	5.108	4.696	311	101	4.515	2.189	2.032	266	-	-	14	14
<b>Provincia Ingavi</b>	<b>95.850</b>	<b>89.748</b>	<b>3.844</b>	<b>2.258</b>	<b>87.641</b>	<b>489</b>	<b>57.864</b>	<b>29.155</b>	<b>9</b>	<b>7</b>	<b>26</b>	<b>91</b>
Primera Sección - Viacha	46.584	43.925	1.782	877	42.279	341	20.613	21.252	5	3	18	47
Segunda Sección - Guaqui	7.548	7.027	332	189	6.977	33	4.937	2.002	-	-	4	1
Tercera Sección - Tiahuanacu	11.307	10.496	401	410	10.304	25	8.668	1.602	-	2	1	6
Cuarta Sección - Desaguadero	4.974	4.628	228	118	4.541	19	2.899	1.617	1	-	-	5
Quinta Sección - San Andrés de Machaca	6.288	5.783	351	154	5.907	15	5.136	750	2	1	-	3
Sexta Sección - Jesús de Machaca	13.242	12.349	533	360	12.169	39	10.826	1.278	1	1	3	21
Séptima Sección - Taraco	5.907	5.540	217	150	5.464	17	4.785	654	-	-	-	8
<b>Provincia Loayza</b>	<b>43.709</b>	<b>39.639</b>	<b>2.993</b>	<b>1.077</b>	<b>39.189</b>	<b>164</b>	<b>29.461</b>	<b>9.366</b>	<b>8</b>	<b>-</b>	<b>11</b>	<b>179</b>
Primera Sección - Luribay	8.995	8.211	518	266	8.186	26	5.810	2.326	1	-	2	21
Segunda Sección - Sapahaqui	11.787	10.869	626	292	10.648	21	8.312	2.238	-	-	4	73
Tercera Sección - Yaco	7.866	7.294	406	166	7.080	29	5.761	1.268	3	-	-	19
Cuarta Sección - Malla	3.733	3.244	415	74	3.193	14	2.882	273	-	-	3	21
Quinta Sección - Cairoma	11.328	10.021	1.028	279	10.082	74	6.696	3.261	4	-	2	45
<b>Provincia Inquisivi</b>	<b>59.164</b>	<b>53.544</b>	<b>4.262</b>	<b>1.358</b>	<b>52.516</b>	<b>3.459</b>	<b>32.521</b>	<b>16.341</b>	<b>9</b>	<b>1</b>	<b>6</b>	<b>179</b>
Primera Sección - Inquisivi	16.141	14.669	1.052	420	14.325	1.653	10.802	1.822	1	-	1	46
Segunda Sección - Quime	7.338	6.688	522	128	6.531	131	2.867	3.510	2	-	2	19
Tercera Sección - Cajuata	7.757	7.023	573	161	6.912	904	1.416	4.539	2	-	2	49
Cuarta Sección - Colquiri	18.350	16.332	1.597	421	16.195	602	11.831	3.730	2	1	1	28
Quinta Sección - Ichoca	6.839	6.385	276	178	6.100	36	4.822	1.225	1	-	-	16
Sexta Sección - Villa Libertad Licoma	2.739	2.447	242	50	2.453	133	783	1.515	1	-	-	21
<b>Provincia Sud Yungas</b>	<b>63.626</b>	<b>57.943</b>	<b>4.167</b>	<b>1.516</b>	<b>56.564</b>	<b>3.438</b>	<b>16.667</b>	<b>35.570</b>	<b>22</b>	<b>678</b>	<b>36</b>	<b>153</b>
Primera Sección - Chulumani	13.199	12.341	586	272	11.962	151	2.904	8.864	6	1	8	28
Segunda Sección - Irupana	11.380	10.528	604	248	10.264	156	3.707	6.361	2	1	4	33
Tercera Sección - Yanacachi	4.249	3.827	318	104	3.854	86	1.102	2.636	2	-	8	20
Cuarta Sección - Palos Blancos	16.784	14.771	1.614	399	14.644	1.932	3.084	8.908	6	674	14	26
Quinta Sección - La Asunta	18.014	16.476	1.045	493	15.840	1.113	5.870	8.801	6	2	2	46
<b>Provincia Los Andes</b>	<b>69.586</b>	<b>65.407</b>	<b>2.274</b>	<b>1.905</b>	<b>63.130</b>	<b>146</b>	<b>55.119</b>	<b>7.725</b>	<b>2</b>	<b>3</b>	<b>17</b>	<b>118</b>
Primera Sección - Pucarani	26.793	25.135	946	712	24.055	61	21.402	2.541	1	1	1	48
Segunda Sección - Laja	16.309	15.363	476	470	14.832	35	13.179	1.573	1	1	5	38
Tercera Sección - Batallas	18.686	17.552	620	514	17.060	41	13.962	3.022	-	1	5	29
Cuarta Sección - Puerto Pérez	7.798	7.357	232	209	7.183	9	6.576	589	-	-	6	3

Continúa...

Cuadro N° 7

POBLACIÓN POR INSCRIPCIÓN EN EL REGISTRO CIVIL E IDIOMA EN EL QUE APRENDIÓ A HABLAR EN SU NIÑEZ, SEGÚN PROVINCIAS Y SECCIONES DE PROVINCIA, CENSO 2001

PROVINCIAS Y SECCIONES DE PROVINCIA	INSCRITO EN EL REGISTRO CIVIL ...				IDIOMA EN EL QUE APRENDIÓ A HABLAR EN SU NIÑEZ <sup>(1)</sup>							
	Total	Si	No	Sin Especificar	Total	Quechua	Aymara	Castellano	Guaraní	Otro nativo	Extranjero	Sin Especificar
<b>Provincia Aroma</b>	<b>86.437</b>	<b>79.671</b>	<b>4.524</b>	<b>2.242</b>	<b>77.503</b>	<b>453</b>	<b>57.277</b>	<b>19.664</b>	<b>10</b>	<b>2</b>	<b>10</b>	<b>87</b>
Primera Sección - Sica Sica	26.816	24.088	2.011	717	24.028	157	18.028	5.805	3	-	3	32
Segunda Sección - Umala	9.578	8.791	600	187	8.672	92	6.690	1.880	1	-	-	9
Tercera Sección - Ayo Ayo	6.981	6.478	318	185	6.299	14	4.734	1.547	-	-	1	3
Cuarta Sección - Calamarca	12.111	11.451	313	347	10.893	27	9.266	1.585	-	1	1	13
Quinta Sección - Patacamaya	20.012	18.556	909	547	17.872	136	11.745	5.966	3	1	2	19
Sexta Sección - Colquencha	8.014	7.495	320	199	7.036	22	5.135	1.867	1	-	1	10
Septima Sección - Collana	2.925	2.812	53	60	2.703	5	1.679	1.014	2	-	2	1
<b>Provincia Nor Yungas</b>	<b>23.605</b>	<b>21.898</b>	<b>1.239</b>	<b>468</b>	<b>21.368</b>	<b>407</b>	<b>7.999</b>	<b>12.868</b>	<b>5</b>	<b>1</b>	<b>48</b>	<b>40</b>
Primera Sección - Corico	12.162	11.378	553	231	11.002	314	3.898	6.731	2	1	40	16
Segunda Sección - Coripata	11.443	10.520	686	237	10.366	93	4.101	6.137	3	-	8	24
<b>Provincia Abel Iturralde</b>	<b>11.803</b>	<b>9.738</b>	<b>1.879</b>	<b>186</b>	<b>10.284</b>	<b>718</b>	<b>370</b>	<b>8.571</b>	<b>10</b>	<b>481</b>	<b>105</b>	<b>29</b>
Primera Sección - Ixiamas	5.602	4.374	1.149	79	4.844	327	227	3.958	5	226	93	8
Segunda Sección - San Buenaventura	6.201	5.364	730	107	5.440	391	143	4.613	5	255	12	21
<b>Provincia Bautista Saavedra</b>	<b>11.474</b>	<b>10.403</b>	<b>851</b>	<b>220</b>	<b>10.035</b>	<b>7.950</b>	<b>1.762</b>	<b>296</b>	<b>1</b>	<b>1</b>	<b>-</b>	<b>25</b>
Primera Sección - Charazani	9.261	8.416	675	170	8.096	6.675	1.145	256	1	1	-	18
Segunda Sección - Curva	2.213	1.987	176	50	1.939	1.275	617	40	-	-	-	7
<b>Provincia Manco Kapac</b>	<b>22.750</b>	<b>21.317</b>	<b>1.048</b>	<b>385</b>	<b>20.761</b>	<b>82</b>	<b>14.938</b>	<b>5.699</b>	<b>-</b>	<b>-</b>	<b>12</b>	<b>30</b>
Primera Sección - Copacabana	14.447	13.664	610	173	13.066	37	9.385	3.616	-	-	9	19
Segunda Sección - San Pedro de Tiquina	6.091	5.636	291	164	5.621	39	3.816	1.755	-	-	3	8
Tercera Sección - Tito Yupanqui	2.212	2.017	147	48	2.074	6	1.737	328	-	-	-	3
<b>Provincia Gualberto Villarroel</b>	<b>15.686</b>	<b>14.547</b>	<b>692</b>	<b>447</b>	<b>14.223</b>	<b>57</b>	<b>12.432</b>	<b>1.720</b>	<b>-</b>	<b>-</b>	<b>-</b>	<b>14</b>
Primera Sección - San Pedro Cuarahuara	8.067	7.437	341	289	7.326	29	6.558	727	-	-	-	12
Segunda Sección - Papel Pampa	6.053	5.653	283	117	5.497	24	4.588	883	-	-	-	2
Tercera Sección - Chacarilla	1.566	1.457	68	41	1.400	4	1.286	110	-	-	-	-
<b>Provincia Jose Manuel Pando</b>	<b>6.132</b>	<b>5.809</b>	<b>217</b>	<b>106</b>	<b>5.681</b>	<b>13</b>	<b>4.240</b>	<b>1.420</b>	<b>1</b>	<b>-</b>	<b>-</b>	<b>7</b>
Primera Sección - Santiago de Machaca	4.400	4.183	140	77	4.104	10	3.067	1.021	1	-	-	5
Segunda Sección - Catacora	1.732	1.626	77	29	1.577	3	1.173	399	-	-	-	2
<b>Provincia Caranavi</b>	<b>51.135</b>	<b>46.495</b>	<b>3.430</b>	<b>1.210</b>	<b>45.223</b>	<b>2.772</b>	<b>16.310</b>	<b>25.975</b>	<b>17</b>	<b>11</b>	<b>31</b>	<b>107</b>
Primera Sección - Caranavi	51.135	46.495	3.430	1.210	45.223	2.772	16.310	25.975	17	11	31	107

Fuente: INSTITUTO NACIONAL DE ESTADÍSTICA - CENSO NACIONAL DE POBLACIÓN Y VIVIENDA, 2001

No incluye personas que residen habitualmente en el exterior, encontrándose en tránsito en el país.

<sup>(1)</sup> Corresponde a la población de 4 años o más de edad.

Cuadro N° 8

POBLACIÓN MASCULINA POR INSCRIPCIÓN EN EL REGISTRO CIVIL E IDIOMA EN EL QUE APRENDIÓ A HABLAR EN SU NIÑEZ, SEGÚN PROVINCIAS Y SECCIONES DE PROVINCIA, CENSO 2001

PROVINCIAS Y SECCIONES DE PROVINCIA	INSCRITO EN EL REGISTRO CIVIL ...				IDIOMA EN EL QUE APRENDIÓ A HABLAR EN SU NIÑEZ <sup>(1)</sup>							
	Total	Si	No	Sin Esp.	Total	Quechua	Aymara	Castellano	Guaraní	Otro nativo	Extranjero	Sin Esp.
<b>DEPARTAMENTO LA PAZ</b>	<b>1.162.951</b>	<b>1.082.293</b>	<b>54.769</b>	<b>25.889</b>	<b>1.047.315</b>	<b>36.099</b>	<b>394.742</b>	<b>611.162</b>	<b>293</b>	<b>712</b>	<b>2.484</b>	<b>1.823</b>
<b>Provincia Murillo</b>	<b>720.294</b>	<b>675.175</b>	<b>29.942</b>	<b>15.177</b>	<b>649.390</b>	<b>11.655</b>	<b>146.743</b>	<b>487.551</b>	<b>220</b>	<b>55</b>	<b>2.257</b>	<b>909</b>
Sección Capital - La Paz	378.188	357.354	13.898	6.936	346.378	7.103	50.595	286.017	125	33	2.051	454
Primera Sección - Palca	7.221	6.668	319	234	6.445	16	5.435	966	-	-	1	27
Segunda Sección - Mecapaca	6.069	5.636	288	145	5.505	26	3.307	2.140	-	-	14	18
Tercera Sección - Achocalla	7.453	6.889	360	204	6.622	49	3.512	3.037	3	-	11	10
Cuarta Sección - El Alto	321.363	298.628	15.077	7.658	284.440	4.461	83.894	195.391	92	22	180	400
<b>Provincia Omasuyos</b>	<b>42.042</b>	<b>39.426</b>	<b>1.521</b>	<b>1.095</b>	<b>38.394</b>	<b>81</b>	<b>31.944</b>	<b>6.312</b>	<b>2</b>	<b>-</b>	<b>7</b>	<b>48</b>
Primera Sección - Achacachi	34.642	32.466	1.310	866	31.689	74	25.601	5.965	2	-	7	40
Segunda Sección - Ancoraimes	7.400	6.960	211	229	6.705	7	6.343	347	-	-	-	8
<b>Provincia Pacajes</b>	<b>25.183</b>	<b>23.431</b>	<b>1.029</b>	<b>723</b>	<b>22.915</b>	<b>73</b>	<b>17.559</b>	<b>5.245</b>	<b>4</b>	<b>-</b>	<b>4</b>	<b>30</b>
Primera Sección - Coro Coro	6.128	5.633	260	235	5.599	34	3.664	1.885	3	-	2	11
Segunda Sección - Caquiaviri	6.029	5.674	175	180	5.480	14	4.536	922	-	-	-	8
Tercera Sección - Calacoto	4.492	4.149	229	114	4.137	10	3.138	985	-	-	-	4
Cuarta Sección - Comanche	1.865	1.742	99	24	1.668	3	1.379	284	-	-	1	1
Quinta Sección - Charaña	1.448	1.359	55	34	1.305	3	657	645	-	-	-	-
Sexta Sección - Waldo Ballivian	850	813	11	26	745	2	583	159	-	-	1	-
Septima Sección - Nazacara de Pacajes	134	124	8	2	129	-	98	30	-	-	-	1
Octava Sección - Callapa	4.237	3.937	192	108	3.852	7	3.504	335	1	-	-	5
<b>Provincia Camacho</b>	<b>28.840</b>	<b>26.929</b>	<b>1.095</b>	<b>816</b>	<b>26.231</b>	<b>140</b>	<b>23.625</b>	<b>2.396</b>	<b>2</b>	<b>1</b>	<b>5</b>	<b>62</b>
Primera Sección - Puerto Acosta	13.286	12.436	561	289	12.077	39	10.996	1.022	1	1	2	16
Segunda Sección - Mocomoco	7.097	6.609	265	223	6.349	74	5.859	390	-	-	1	25
Tercera Sección - Pto. Carabuco	8.457	7.884	269	304	7.805	27	6.770	984	1	-	2	21
<b>Provincia Muñecas</b>	<b>12.934</b>	<b>10.601</b>	<b>1.955</b>	<b>378</b>	<b>11.406</b>	<b>4.459</b>	<b>6.343</b>	<b>551</b>	<b>-</b>	<b>-</b>	<b>2</b>	<b>51</b>
Primera Sección - Chuma	6.724	5.797	761	166	5.964	876	4.729	325	-	-	2	32
Segunda Sección - Ayata	4.048	2.997	920	131	3.544	2.042	1.406	80	-	-	-	16
Tercera Sección - Aucapata	2.162	1.807	274	81	1.898	1.541	208	146	-	-	-	3
<b>Provincia Larecaja</b>	<b>35.978</b>	<b>31.922</b>	<b>3.117</b>	<b>939</b>	<b>32.080</b>	<b>2.969</b>	<b>14.557</b>	<b>14.415</b>	<b>8</b>	<b>16</b>	<b>27</b>	<b>88</b>
Primera Sección - Sorata	9.630	8.934	405	291	8.714	118	6.952	1.612	2	-	9	21
Segunda Sección - Guanay	6.198	5.407	662	129	5.485	596	1.300	3.557	2	8	6	16
Tercera Sección - Tacacoma	3.408	3.091	202	115	3.052	427	1.758	855	-	1	-	11
Cuarta Sección - Quiabaya	1.353	1.242	73	38	1.191	2	1.034	147	-	-	-	8
Quinta Sección - Combaya	1.306	1.244	33	29	1.194	1	1.143	49	-	-	-	1
Sexta Sección - Tipuani	5.017	4.225	637	155	4.432	421	686	3.311	2	1	3	8
Séptima Sección - Mapiri	5.083	4.300	692	91	4.457	1.139	455	2.841	1	1	2	18
Octava Sección - Teoponte	3.983	3.479	413	91	3.555	265	1.229	2.043	1	5	7	5

Continúa...

Cuadro N° 8

POBLACIÓN MASCULINA POR INSCRIPCIÓN EN EL REGISTRO CIVIL E IDIOMA EN EL QUE APRENDIÓ A HABLAR EN SU NIÑEZ, SEGÚN PROVINCIAS Y SECCIONES DE PROVINCIA, CENSO 2001

PROVINCIAS Y SECCIONES DE PROVINCIA	INSCRITO EN EL REGISTRO CIVIL ...				IDIOMA EN EL QUE APRENDIÓ A HABLAR EN SU NIÑEZ <sup>(1)</sup>							
	Total	Si	No	Sin Esp.	Total	Quechua	Aymara	Castellano	Guaraní	Otro nativo	Extranjero	Sin Esp.
<b>Provincia Franz Tamayo</b>	<b>9.659</b>	<b>8.400</b>	<b>1.111</b>	<b>148</b>	<b>8.471</b>	<b>5.926</b>	<b>1.127</b>	<b>1.321</b>	<b>1</b>	<b>12</b>	<b>12</b>	<b>72</b>
Primera Sección - Apolo	6.933	5.850	981	102	6.078	4.764	76	1.163	1	12	1	61
Segunda Sección - Pelechuco	2.726	2.550	130	46	2.393	1.162	1.051	158	-	-	11	11
<b>Provincia Ingavi</b>	<b>47.578</b>	<b>44.768</b>	<b>1.751</b>	<b>1.059</b>	<b>43.251</b>	<b>263</b>	<b>27.574</b>	<b>15.343</b>	<b>5</b>	<b>5</b>	<b>16</b>	<b>45</b>
Primera Sección - Viacha	23.472	22.229	840	403	21.140	180	9.750	11.169	4	3	12	22
Segunda Sección - Guaqui	3.767	3.529	148	90	3.464	20	2.333	1.107	-	-	3	1
Tercera Sección - Tiahuanacu	5.522	5.155	174	193	5.002	15	4.162	822	-	1	-	2
Cuarta Sección - Desaguadero	2.448	2.290	104	54	2.207	11	1.399	794	-	-	-	3
Quinta Sección - San Andrés de Machaca	3.095	2.874	154	67	2.919	13	2.492	411	1	-	-	2
Sexta Sección - Jesús de Machaca	6.384	5.967	235	182	5.837	17	5.118	688	-	1	1	12
Séptima Sección - Taraco	2.890	2.724	96	70	2.682	7	2.320	352	-	-	-	3
<b>Provincia Loayza</b>	<b>22.354</b>	<b>20.401</b>	<b>1.431</b>	<b>522</b>	<b>19.973</b>	<b>84</b>	<b>14.846</b>	<b>4.930</b>	<b>4</b>	<b>-</b>	<b>8</b>	<b>101</b>
Primera Sección - Luribay	4.587	4.222	240	125	4.171	9	2.936	1.213	-	-	1	12
Segunda Sección - Sapahaqui	5.981	5.550	296	135	5.370	10	4.147	1.169	-	-	3	41
Tercera Sección - Yaco	4.029	3.770	183	76	3.618	14	2.888	702	2	-	-	12
Cuarta Sección - Malla	1.962	1.694	229	39	1.646	8	1.457	166	-	-	3	12
Quinta Sección - Cairoma	5.795	5.165	483	147	5.168	43	3.418	1.680	2	-	1	24
<b>Provincia Inquisivi</b>	<b>30.818</b>	<b>28.177</b>	<b>2.001</b>	<b>640</b>	<b>27.349</b>	<b>1.767</b>	<b>16.777</b>	<b>8.704</b>	<b>7</b>	<b>-</b>	<b>6</b>	<b>88</b>
Primera Sección - Inquisivi	8.393	7.713	468	212	7.448	847	5.601	978	1	-	1	20
Segunda Sección - Quime	3.786	3.483	252	51	3.344	82	1.435	1.814	1	-	2	10
Tercera Sección - Cajuata	4.127	3.761	291	75	3.674	463	735	2.448	1	-	2	25
Cuarta Sección - Colquiri	9.506	8.551	753	202	8.402	293	6.121	1.972	2	-	1	13
Quinta Sección - Ichoca	3.567	3.373	117	77	3.190	15	2.475	692	1	-	-	7
Sexta Sección - Villa Libertad Licoma	1.439	1.296	120	23	1.291	67	410	800	1	-	-	13
<b>Provincia Sud Yungas</b>	<b>34.389</b>	<b>31.515</b>	<b>2.061</b>	<b>813</b>	<b>30.710</b>	<b>1.996</b>	<b>9.189</b>	<b>19.074</b>	<b>11</b>	<b>343</b>	<b>22</b>	<b>75</b>
Primera Sección - Chulumani	6.760	6.343	275	142	6.119	76	1.512	4.513	2	1	3	12
Segunda Sección - Irupana	6.102	5.684	297	121	5.525	86	2.041	3.377	1	-	3	17
Tercera Sección - Yanacachi	2.349	2.144	145	60	2.152	59	612	1.463	2	-	6	10
Cuarta Sección - Palos Blancos	9.355	8.322	807	226	8.197	1.087	1.817	4.925	3	342	8	15
Quinta Sección - La Asunta	9.823	9.022	537	264	8.717	688	3.207	4.796	3	-	2	21
<b>Provincia Los Andes</b>	<b>33.899</b>	<b>31.959</b>	<b>1.006</b>	<b>934</b>	<b>30.554</b>	<b>57</b>	<b>26.268</b>	<b>4.141</b>	<b>2</b>	<b>1</b>	<b>11</b>	<b>74</b>
Primera Sección - Pucarani	13.056	12.270	430	356	11.618	29	10.186	1.370	1	-	1	31
Segunda Sección - Laja	7.954	7.501	225	228	7.183	11	6.286	859	1	-	2	24
Tercera Sección - Batallas	9.078	8.572	261	245	8.256	12	6.620	1.601	-	1	5	17
Cuarta Sección - Puerto Pérez	3.811	3.616	90	105	3.497	5	3.176	311	-	-	3	2

Continúa...

Cuadro N° 8

POBLACIÓN MASCULINA POR INSCRIPCIÓN EN EL REGISTRO CIVIL E IDIOMA EN EL QUE APRENDIÓ A HABLAR EN SU NIÑEZ, SEGÚN PROVINCIAS Y SECCIONES DE PROVINCIA, CENSO 2001

PROVINCIAS Y SECCIONES DE PROVINCIA	INSCRITO EN EL REGISTRO CIVIL ...				IDIOMA EN EL QUE APRENDIÓ A HABLAR EN SU NIÑEZ <sup>(1)</sup>							
	Total	Si	No	Sin Esp.	Total	Quechua	Aymara	Castellano	Guaraní	Otro nativo	Extranjero	Sin Esp.
<b>Provincia Aroma</b>	<b>43.769</b>	<b>40.449</b>	<b>2.201</b>	<b>1.119</b>	<b>39.139</b>	<b>191</b>	<b>28.294</b>	<b>10.590</b>	<b>7</b>	<b>2</b>	<b>6</b>	<b>49</b>
Primera Sección - Sica Sica	13.599	12.224	1.003	372	12.144	65	8.930	3.132	2	-	1	14
Segunda Sección - Umala	5.000	4.612	297	91	4.539	32	3.436	1.063	1	-	-	7
Tercera Sección - Ayo Ayo	3.470	3.243	140	87	3.131	7	2.297	826	-	-	1	-
Cuarta Sección - Calamarca	6.100	5.779	144	177	5.472	11	4.568	883	-	1	1	8
Quinta Sección - Patacamaya	10.169	9.473	441	255	9.038	63	5.757	3.200	1	1	1	15
Sexta Sección - Colquencha	3.974	3.712	155	107	3.473	10	2.475	983	1	-	-	4
Septima Sección - Collana	1.457	1.406	21	30	1.342	3	831	503	2	-	2	1
<b>Provincia Nor Yungas</b>	<b>12.412</b>	<b>11.551</b>	<b>609</b>	<b>252</b>	<b>11.253</b>	<b>299</b>	<b>4.181</b>	<b>6.728</b>	<b>4</b>	<b>1</b>	<b>21</b>	<b>19</b>
Primera Sección - Coroico	6.594	6.174	289	131	5.986	243	2.127	3.586	1	1	18	10
Segunda Sección - Coripata	5.818	5.377	320	121	5.267	56	2.054	3.142	3	-	3	9
<b>Provincia Abel Iturralde</b>	<b>6.592</b>	<b>5.507</b>	<b>999</b>	<b>86</b>	<b>5.814</b>	<b>448</b>	<b>256</b>	<b>4.773</b>	<b>6</b>	<b>268</b>	<b>52</b>	<b>11</b>
Primera Sección - Ixiamas	3.215	2.564	610	41	2.828	213	157	2.275	3	129	47	4
Segunda Sección - San Buenaventura	3.377	2.943	389	45	2.986	235	99	2.498	3	139	5	7
<b>Provincia Bautista Saavedra</b>	<b>5.859</b>	<b>5.406</b>	<b>362</b>	<b>91</b>	<b>5.135</b>	<b>4.054</b>	<b>899</b>	<b>166</b>	<b>1</b>	<b>1</b>	<b>-</b>	<b>14</b>
Primera Sección - Charazani	4.785	4.426	287	72	4.191	3.440	591	147	1	1	-	11
Segunda Sección - Curva	1.074	980	75	19	944	614	308	19	-	-	-	3
<b>Provincia Manco Kapac</b>	<b>10.941</b>	<b>10.288</b>	<b>472</b>	<b>181</b>	<b>9.941</b>	<b>42</b>	<b>6.902</b>	<b>2.970</b>	<b>-</b>	<b>-</b>	<b>11</b>	<b>16</b>
Primera Sección - Copacabana	6.879	6.501	298	80	6.187	16	4.340	1.814	-	-	8	9
Segunda Sección - San Pedro de Tiquina	3.033	2.842	113	78	2.792	22	1.785	978	-	-	3	4
Tercera Sección - Tito Yupanqui	1.029	945	61	23	962	4	777	178	-	-	-	3
<b>Provincia Gualberto Villarroel</b>	<b>8.245</b>	<b>7.701</b>	<b>317</b>	<b>227</b>	<b>7.494</b>	<b>25</b>	<b>6.479</b>	<b>982</b>	<b>-</b>	<b>-</b>	<b>-</b>	<b>8</b>
Primera Sección - San Pedro Cuarahua	4.236	3.934	159	143	3.860	13	3.436	405	-	-	-	6
Segunda Sección - Papel Pampa	3.162	2.976	124	62	2.881	11	2.362	506	-	-	-	2
Tercera Sección - Chacarilla	847	791	34	22	753	1	681	71	-	-	-	-
<b>Provincia Jose Manuel Pando</b>	<b>3.084</b>	<b>2.938</b>	<b>96</b>	<b>50</b>	<b>2.861</b>	<b>5</b>	<b>2.074</b>	<b>777</b>	<b>1</b>	<b>-</b>	<b>-</b>	<b>4</b>
Primera Sección - Santiago de Machaca	2.178	2.081	61	36	2.039	4	1.484	547	1	-	-	3
Segunda Sección - Catacora	906	857	35	14	822	1	590	230	-	-	-	1
<b>Provincia Caranavi</b>	<b>28.081</b>	<b>25.749</b>	<b>1.693</b>	<b>639</b>	<b>24.954</b>	<b>1.565</b>	<b>9.105</b>	<b>14.193</b>	<b>8</b>	<b>7</b>	<b>17</b>	<b>59</b>
Primera Sección - Caranavi	28.081	25.749	1.693	639	24.954	1.565	9.105	14.193	8	7	17	59

Fuente: INSTITUTO NACIONAL DE ESTADÍSTICA - CENSO NACIONAL DE POBLACIÓN Y VIVIENDA, 2001

No incluye personas que residen habitualmente en el exterior, encontrándose en tránsito en el país.

<sup>(1)</sup> Corresponde a la población de 4 años o más de edad.



**CUADRO N° 9**  
**POBLACIÓN FEMENINA POR INSCRIPCIÓN EN EL REGISTRO CIVIL E IDIOMA EN EL QUE APRENDIÓ A HABLAR EN SU NIÑEZ, SEGÚN PROVINCIAS Y SECCIONES DE PROVINCIA, CENSO 2001**

PROVINCIAS Y SECCIONES DE PROVINCIA	INSCRITO EN EL REGISTRO CIVIL ...				IDIOMA EN EL QUE APRENDIÓ A HABLAR EN SU NIÑEZ <sup>(1)</sup>							
	Total	Si	No	Sin Esp.	Total	Quechua	Aymara	Castellano	Guaraní	Otro nativo	Extranjero	Sin Esp.
<b>DEPARTAMENTO LA PAZ</b>	<b>1.183.599</b>	<b>1.094.803</b>	<b>61.480</b>	<b>27.316</b>	<b>1.077.104</b>	<b>39.179</b>	<b>420.420</b>	<b>612.287</b>	<b>269</b>	<b>640</b>	<b>2.594</b>	<b>1.715</b>
<b>Provincia Murillo</b>	<b>761.314</b>	<b>711.584</b>	<b>33.398</b>	<b>16.332</b>	<b>696.113</b>	<b>17.198</b>	<b>169.484</b>	<b>505.879</b>	<b>210</b>	<b>51</b>	<b>2.431</b>	<b>860</b>
Sección Capital - La Paz	412.681	388.905	15.914	7.862	382.756	11.065	63.918	304.894	139	32	2.259	449
Primera Sección - Palca	6.960	6.403	341	216	6.200	26	5.243	899	-	-	1	31
Segunda Sección - Mecapaca	5.711	5.244	334	133	5.174	20	3.336	1.802	2	1	3	10
Tercera Sección - Achocalla	7.650	7.012	397	241	6.842	79	3.929	2.814	1	-	9	10
Cuarta Sección - El Alto	328.312	304.020	16.412	7.880	295.141	6.008	93.058	195.470	68	18	159	360
<b>Provincia Omasuyos</b>	<b>43.633</b>	<b>40.280</b>	<b>2.057</b>	<b>1.296</b>	<b>40.318</b>	<b>77</b>	<b>34.843</b>	<b>5.340</b>	<b>1</b>	<b>2</b>	<b>4</b>	<b>51</b>
Primera Sección - Achacachi	35.834	33.058	1.755	1.021	33.212	71	28.049	5.052	1	2	4	33
Segunda Sección - Ancoraimas	7.799	7.222	302	275	7.106	6	6.794	288	-	-	-	18
<b>Provincia Pacajes</b>	<b>23.978</b>	<b>22.084</b>	<b>1.181</b>	<b>713</b>	<b>21.945</b>	<b>86</b>	<b>17.539</b>	<b>4.278</b>	<b>6</b>	<b>-</b>	<b>-</b>	<b>36</b>
Primera Sección - Coro Coro	5.685	5.141	307	237	5.216	22	3.674	1.506	1	-	-	13
Segunda Sección - Caquiaviri	5.871	5.501	196	174	5.401	18	4.681	698	-	-	-	4
Tercera Sección - Calacoto	4.317	3.954	242	121	3.979	12	3.165	792	3	-	-	7
Cuarta Sección - Comanche	1.997	1.870	109	18	1.804	2	1.516	284	-	-	-	2
Quinta Sección - Charaña	1.310	1.213	61	36	1.191	8	657	521	2	-	-	3
Sexta Sección - Waldo Ballivian	804	761	26	17	701	3	541	154	-	-	-	3
Septima Sección - Nazacara de Pacajes	133	125	6	2	120	-	101	19	-	-	-	-
Octava Sección - Callapa	3.861	3.519	234	108	3.533	21	3.204	304	-	-	-	4
<b>Provincia Camacho</b>	<b>28.892</b>	<b>26.592</b>	<b>1.460</b>	<b>840</b>	<b>26.533</b>	<b>149</b>	<b>24.443</b>	<b>1.858</b>	<b>-</b>	<b>-</b>	<b>5</b>	<b>78</b>
Primera Sección - Puerto Acosta	14.002	12.872	766	364	12.917	34	12.045	801	-	-	3	34
Segunda Sección - Mocomoco	6.851	6.306	357	188	6.241	84	5.810	326	-	-	-	21
Tercera Sección - Pto. Carabuco	8.039	7.414	337	288	7.375	31	6.588	731	-	-	2	23
<b>Provincia Muñecas</b>	<b>12.219</b>	<b>9.361</b>	<b>2.445</b>	<b>413</b>	<b>10.796</b>	<b>4.390</b>	<b>5.884</b>	<b>466</b>	<b>-</b>	<b>-</b>	<b>1</b>	<b>55</b>
Primera Sección - Chuma	6.140	5.127	822	191	5.476	838	4.291	309	-	-	-	38
Segunda Sección - Ayata	4.095	2.692	1.259	144	3.551	2.087	1.389	62	-	-	1	12
Tercera Sección - Aucapata	1.984	1.542	364	78	1.769	1.465	204	95	-	-	-	5
<b>Provincia Larecaja</b>	<b>31.913</b>	<b>27.867</b>	<b>3.263</b>	<b>783</b>	<b>28.150</b>	<b>2.557</b>	<b>13.092</b>	<b>12.396</b>	<b>14</b>	<b>11</b>	<b>14</b>	<b>66</b>
Primera Sección - Sorata	9.263	8.498	490	275	8.329	61	6.852	1.388	-	-	6	22
Segunda Sección - Guanay	5.329	4.583	634	112	4.724	505	1.012	3.186	2	5	5	9
Tercera Sección - Tacacoma	2.861	2.519	252	90	2.504	388	1.467	635	2	1	1	10
Cuarta Sección - Quiabaya	1.227	1.109	81	37	1.064	4	935	123	-	-	-	2
Quinta Sección - Combaya	1.253	1.191	45	17	1.124	1	1.089	30	-	-	-	4
Sexta Sección - Tipuani	4.304	3.599	595	110	3.815	365	591	2.848	5	-	2	4
Séptima Sección - Mapiri	4.550	3.694	756	100	3.879	1.045	368	2.451	4	1	-	10
Octava Sección - Teoponte	3.126	2.674	410	42	2.711	188	778	1.735	1	4	-	5

Continúa...

CUADRO N° 9

POBLACIÓN FEMENINA POR INSCRIPCIÓN EN EL REGISTRO CIVIL E IDIOMA EN EL QUE APRENDIÓ A HABLAR EN SU NIÑEZ, SEGÚN PROVINCIAS Y SECCIONES DE PROVINCIA, CENSO 2001

PROVINCIAS Y SECCIONES DE PROVINCIA	INSCRITO EN EL REGISTRO CIVIL ...				IDIOMA EN EL QUE APRENDIÓ A HABLAR EN SU NIÑEZ <sup>(1)</sup>							
	Total	Si	No	Sin Esp.	Total	Quechua	Aymara	Castellano	Guaraní	Otro nativo	Extranjero	Sin Esp.
<b>Provincia Franz Tamayo</b>	<b>8.714</b>	<b>7.285</b>	<b>1.255</b>	<b>174</b>	<b>7.559</b>	<b>5.370</b>	<b>1.019</b>	<b>1.071</b>	-	<b>19</b>	<b>7</b>	<b>73</b>
Primera Sección - Apolo	6.332	5.139	1.074	119	5.437	4.343	38	963	-	19	4	70
Segunda Sección - Pelechuco	2.382	2.146	181	55	2.122	1.027	981	108	-	-	3	3
<b>Provincia Ingavi</b>	<b>48.272</b>	<b>44.980</b>	<b>2.093</b>	<b>1.199</b>	<b>44.390</b>	<b>226</b>	<b>30.290</b>	<b>13.812</b>	<b>4</b>	<b>2</b>	<b>10</b>	<b>46</b>
Primera Sección - Viacha	23.112	21.696	942	474	21.139	161	10.863	10.083	1	-	6	25
Segunda Sección - Guaqui	3.781	3.498	184	99	3.513	13	2.604	895	-	-	1	-
Tercera Sección - Tiahuanacu	5.785	5.341	227	217	5.302	10	4.506	780	-	1	1	4
Cuarta Sección - Desaguadero	2.526	2.338	124	64	2.334	8	1.500	823	1	-	-	2
Quinta Sección - San Andrés de Machaca	3.193	2.909	197	87	2.988	2	2.644	339	1	1	-	1
Sexta Sección - Jesús de Machaca	6.858	6.382	298	178	6.332	22	5.708	590	1	-	2	9
Séptima Sección - Taraco	3.017	2.816	121	80	2.782	10	2.465	302	-	-	-	5
<b>Provincia Loayza</b>	<b>21.355</b>	<b>19.238</b>	<b>1.562</b>	<b>555</b>	<b>19.216</b>	<b>80</b>	<b>14.615</b>	<b>4.436</b>	<b>4</b>	-	<b>3</b>	<b>78</b>
Primera Sección - Luribay	4.408	3.989	278	141	4.015	17	2.874	1.113	1	-	1	9
Segunda Sección - Sapahaqui	5.806	5.319	330	157	5.278	11	4.165	1.069	-	-	1	32
Tercera Sección - Yaco	3.837	3.524	223	90	3.462	15	2.873	566	1	-	-	7
Cuarta Sección - Malla	1.771	1.550	186	35	1.547	6	1.425	107	-	-	-	9
Quinta Sección - Cairoma	5.533	4.856	545	132	4.914	31	3.278	1.581	2	-	1	21
<b>Provincia Inquisivi</b>	<b>28.346</b>	<b>25.367</b>	<b>2.261</b>	<b>718</b>	<b>25.167</b>	<b>1.692</b>	<b>15.744</b>	<b>7.637</b>	<b>2</b>	<b>1</b>	-	<b>91</b>
Primera Sección - Inquisivi	7.748	6.956	584	208	6.877	806	5.201	844	-	-	-	26
Segunda Sección - Quime	3.552	3.205	270	77	3.187	49	1.432	1.696	1	-	-	9
Tercera Sección - Cajuata	3.630	3.262	282	86	3.238	441	681	2.091	1	-	-	24
Cuarta Sección - Colquiri	8.844	7.781	844	219	7.793	309	5.710	1.758	-	1	-	15
Quinta Sección - Ichoca	3.272	3.012	159	101	2.910	21	2.347	533	-	-	-	9
Sexta Sección - Villa Libertad Licoma	1.300	1.151	122	27	1.162	66	373	715	-	-	-	8
<b>Provincia Sud Yungas</b>	<b>29.237</b>	<b>26.428</b>	<b>2.106</b>	<b>703</b>	<b>25.854</b>	<b>1.442</b>	<b>7.478</b>	<b>16.496</b>	<b>11</b>	<b>335</b>	<b>14</b>	<b>78</b>
Primera Sección - Chulumani	6.439	5.998	311	130	5.843	75	1.392	4.351	4	-	5	16
Segunda Sección - Irupana	5.278	4.844	307	127	4.739	70	1.666	2.984	1	1	1	16
Tercera Sección - Yanacachi	1.900	1.683	173	44	1.702	27	490	1.173	-	-	2	10
Cuarta Sección - Palos Blancos	7.429	6.449	807	173	6.447	845	1.267	3.983	3	332	6	11
Quinta Sección - La Asunta	8.191	7.454	508	229	7.123	425	2.663	4.005	3	2	-	25
<b>Provincia Los Andes</b>	<b>35.687</b>	<b>33.448</b>	<b>1.268</b>	<b>971</b>	<b>32.576</b>	<b>89</b>	<b>28.851</b>	<b>3.584</b>	-	<b>2</b>	<b>6</b>	<b>44</b>
Primera Sección - Pucarani	13.737	12.865	516	356	12.437	32	11.216	1.171	-	1	-	17
Segunda Sección - Laja	8.355	7.862	251	242	7.649	24	6.893	714	-	1	3	14
Tercera Sección - Batallas	9.608	8.980	359	269	8.804	29	7.342	1.421	-	-	-	12
Cuarta Sección - Puerto Pérez	3.987	3.741	142	104	3.686	4	3.400	278	-	-	3	1

Continúa...

**CUADRO N° 9**  
**POBLACIÓN FEMENINA POR INSCRIPCIÓN EN EL REGISTRO CIVIL E IDIOMA EN EL QUE APRENDIÓ A HABLAR EN SU NIÑEZ, SEGÚN PROVINCIAS Y SECCIONES DE PROVINCIA, CENSO 2001**

PROVINCIAS Y SECCIONES DE PROVINCIA	INSCRITO EN EL REGISTRO CIVIL ...				IDIOMA EN EL QUE APRENDIÓ A HABLAR EN SU NIÑEZ <sup>(1)</sup>							
	Total	Si	No	Sin Esp.	Total	Quechua	Aymara	Castellano	Guaraní	Otro nativo	Extranjero	Sin Esp.
<b>Provincia Aroma</b>	<b>42.668</b>	<b>39.222</b>	<b>2.323</b>	<b>1.123</b>	<b>38.364</b>	<b>262</b>	<b>28.983</b>	<b>9.074</b>	<b>3</b>	<b>-</b>	<b>4</b>	<b>38</b>
Primera Sección - Sica Sica	13.217	11.864	1.008	345	11.884	92	9.098	2.673	1	-	2	18
Segunda Sección - Umala	4.578	4.179	303	96	4.133	60	3.254	817	-	-	-	2
Tercera Sección - Ayo Ayo	3.511	3.235	178	98	3.168	7	2.437	721	-	-	-	3
Cuarta Sección - Calamarca	6.011	5.672	169	170	5.421	16	4.698	702	-	-	-	5
Quinta Sección - Patacamaya	9.843	9.083	468	292	8.834	73	5.988	2.766	2	-	1	4
Sexta Sección - Colquencha	4.040	3.783	165	92	3.563	12	2.660	884	-	-	1	6
Septima Sección - Collana	1.468	1.406	32	30	1.361	2	848	511	-	-	-	-
<b>Provincia Nor Yungas</b>	<b>11.193</b>	<b>10.347</b>	<b>630</b>	<b>216</b>	<b>10.115</b>	<b>108</b>	<b>3.818</b>	<b>6.140</b>	<b>1</b>	<b>-</b>	<b>27</b>	<b>21</b>
Primera Sección - Coroico	5.568	5.204	264	100	5.016	71	1.771	3.145	1	-	22	6
Segunda Sección - Coripata	5.625	5.143	366	116	5.099	37	2.047	2.995	-	-	5	15
<b>Provincia Abel Iturralde</b>	<b>5.211</b>	<b>4.231</b>	<b>880</b>	<b>100</b>	<b>4.470</b>	<b>270</b>	<b>114</b>	<b>3.798</b>	<b>4</b>	<b>213</b>	<b>53</b>	<b>18</b>
Primera Sección - Ixiamas	2.387	1.810	539	38	2.016	114	70	1.683	2	97	46	4
Segunda Sección - San Buenaventura	2.824	2.421	341	62	2.454	156	44	2.115	2	116	7	14
<b>Provincia Bautista Saavedra</b>	<b>5.615</b>	<b>4.997</b>	<b>489</b>	<b>129</b>	<b>4.900</b>	<b>3.896</b>	<b>863</b>	<b>130</b>	<b>-</b>	<b>-</b>	<b>-</b>	<b>11</b>
Primera Sección - Charazani	4.476	3.990	388	98	3.905	3.235	554	109	-	-	-	7
Segunda Sección - Curva	1.139	1.007	101	31	995	661	309	21	-	-	-	4
<b>Provincia Manco Kapac</b>	<b>11.809</b>	<b>11.029</b>	<b>576</b>	<b>204</b>	<b>10.820</b>	<b>40</b>	<b>8.036</b>	<b>2.729</b>	<b>-</b>	<b>-</b>	<b>1</b>	<b>14</b>
Primera Sección - Copacabana	7.568	7.163	312	93	6.879	21	5.045	1.802	-	-	1	10
Segunda Sección - San Pedro de Tiquina	3.058	2.794	178	86	2.829	17	2.031	777	-	-	-	4
Tercera Sección - Tito Yupanqui	1.183	1.072	86	25	1.112	2	960	150	-	-	-	-
<b>Provincia Gualberto Villarroel</b>	<b>7.441</b>	<b>6.846</b>	<b>375</b>	<b>220</b>	<b>6.729</b>	<b>32</b>	<b>5.953</b>	<b>738</b>	<b>-</b>	<b>-</b>	<b>-</b>	<b>6</b>
Primera Sección - San Pedro Cuarahuara	3.831	3.503	182	146	3.466	16	3.122	322	-	-	-	6
Segunda Sección - Papel Pampa	2.891	2.677	159	55	2.616	13	2.226	377	-	-	-	-
Tercera Sección - Chacarilla	719	666	34	19	647	3	605	39	-	-	-	-
<b>Provincia Jose Manuel Pando</b>	<b>3.048</b>	<b>2.871</b>	<b>121</b>	<b>56</b>	<b>2.820</b>	<b>8</b>	<b>2.166</b>	<b>643</b>	<b>-</b>	<b>-</b>	<b>-</b>	<b>3</b>
Primera Sección - Santiago de Machaca	2.222	2.102	79	41	2.065	6	1.583	474	-	-	-	2
Segunda Sección - Catacora	826	769	42	15	755	2	583	169	-	-	-	1
<b>Provincia Caranavi</b>	<b>23.054</b>	<b>20.746</b>	<b>1.737</b>	<b>571</b>	<b>20.269</b>	<b>1.207</b>	<b>7.205</b>	<b>11.782</b>	<b>9</b>	<b>4</b>	<b>14</b>	<b>48</b>
Primera Sección - Caranavi	23.054	20.746	1.737	571	20.269	1.207	7.205	11.782	9	4	14	48

Fuente: INSTITUTO NACIONAL DE ESTADÍSTICA - CENSO NACIONAL DE POBLACIÓN Y VIVIENDA, 2001

No incluye personas que residen habitualmente en el exterior, encontrándose en tránsito en el país.

<sup>(1)</sup> Corresponde a la población de 4 años o más de edad.



**INDICADORES SOCIODEMOGRÁFICOS POR PROVINCIA Y SECCIONES DE PROVINCIA 1992 - 2001**
**Cuadro N° 10  
POBLACIÓN ECONÓMICAMENTE ACTIVA DE 7 AÑOS O MÁS POR CATEGORÍA OCUPACIONAL Y SEXO, SEGÚN PROVINCIAS Y SECCIONES DE PROVINCIA, CENSO 1992**

PROVINCIAS Y SECCIONES DE PROVINCIA	POBLACIÓN			CATEGORÍA OCUPACIONAL													
				Obrero o Empleado		Cuenta Propia		Patrón o Empleador		Cooperativista		Prof. Independiente		Trab. Fam. No Remunerado		Sin Especificar	
	Total	Hombres	Mujeres	Hombres	Mujeres	Hombres	Mujeres	Hombres	Mujeres	Hombres	Mujeres	Hombres	Mujeres	Hombres	Mujeres	Hombres	Mujeres
<b>DEPARTAMENTO LA PAZ</b>	<b>761.288</b>	<b>451.070</b>	<b>310.218</b>	<b>166.726</b>	<b>75.460</b>	<b>173.035</b>	<b>119.784</b>	<b>8.269</b>	<b>2.865</b>	<b>5.268</b>	<b>785</b>	<b>1.703</b>	<b>512</b>	<b>13.929</b>	<b>28.464</b>	<b>82.140</b>	<b>82.348</b>
<b>Provincia Murillo</b>	<b>419.712</b>	<b>258.408</b>	<b>161.304</b>	<b>139.948</b>	<b>69.956</b>	<b>63.115</b>	<b>44.925</b>	<b>7.161</b>	<b>2.670</b>	<b>2.689</b>	<b>664</b>	<b>1.675</b>	<b>499</b>	<b>1.933</b>	<b>3.336</b>	<b>41.887</b>	<b>39.254</b>
Sección Capital - La Paz	274.436	161.297	113.139	92.842	58.386	35.794	26.807	6.088	2.405	2.308	587	1.601	484	881	1.488	21.783	22.982
Primera Sección - Palca	6.636	3.655	2.981	355	50	2.475	1.990	30	2	33	3	-	-	110	187	652	749
Segunda Sección - Mecapaca	5.270	2.718	2.552	221	47	1.791	1.423	6	2	3	1	-	-	195	528	502	551
Tercera Sección - Achocalla	5.598	3.259	2.339	696	64	1.751	1.345	5	1	4	-	-	-	60	184	743	745
Cuarta Sección - El Alto	127.772	87.479	40.293	45.834	11.409	21.304	13.360	1.032	260	341	73	74	15	687	949	18.207	14.227
<b>Provincia Omasuyos</b>	<b>28.656</b>	<b>15.474</b>	<b>13.182</b>	<b>1.829</b>	<b>259</b>	<b>8.098</b>	<b>6.420</b>	<b>41</b>	<b>11</b>	<b>56</b>	<b>4</b>	<b>3</b>	<b>-</b>	<b>902</b>	<b>1.459</b>	<b>4.545</b>	<b>5.029</b>
Primera Sección - Achacachi	22.810	12.577	10.233	1.659	222	6.438	5.068	37	11	56	2	2	-	600	1.037	3.785	3.893
Segunda Sección - Ancoraimes	5.846	2.897	2.949	170	37	1.660	1.352	4	-	-	2	1	-	302	422	760	1.136
<b>Provincia Pacajes</b>	<b>20.336</b>	<b>10.056</b>	<b>10.280</b>	<b>1.150</b>	<b>224</b>	<b>5.621</b>	<b>6.067</b>	<b>14</b>	<b>6</b>	<b>42</b>	<b>13</b>	<b>-</b>	<b>-</b>	<b>492</b>	<b>698</b>	<b>2.737</b>	<b>3.272</b>
Primera Sección - Coro Coro	5.147	2.484	2.663	386	93	1.360	1.559	7	4	9	7	-	-	114	255	608	745
Segunda Sección - Caquiaviri	4.942	2.370	2.572	214	47	1.416	1.623	1	-	-	-	-	-	71	75	668	827
Tercera Sección - Calacoto	3.429	1.685	1.744	143	24	897	952	3	1	29	6	-	-	103	138	510	623
Cuarta Sección - Comanche	1.803	899	904	133	13	506	589	-	-	-	-	-	-	31	26	229	276
Quinta Sección - Charaña	1.149	705	444	161	17	313	206	1	1	1	-	-	-	38	33	191	187
Sexta Sección - Waldo Ballivian	602	303	299	21	3	189	160	1	-	-	-	-	-	8	18	84	118
Septima Sección - Nazacara de Pacajes	85	43	42	3	1	20	15	-	-	-	-	-	-	-	-	20	26
Octava Sección - Callapa	3.179	1.567	1.612	89	26	920	963	1	-	3	-	-	-	127	153	427	470
<b>Provincia Camacho</b>	<b>29.759</b>	<b>14.420</b>	<b>15.339</b>	<b>1.134</b>	<b>218</b>	<b>7.441</b>	<b>5.657</b>	<b>15</b>	<b>-</b>	<b>9</b>	<b>2</b>	<b>2</b>	<b>-</b>	<b>2.048</b>	<b>5.047</b>	<b>3.771</b>	<b>4.415</b>
Primera Sección - Puerto Acosta	15.773	7.254	8.519	468	71	3.507	2.958	8	-	2	1	-	-	1.150	2.991	2.119	2.498
Segunda Sección - Mocomoco	7.809	3.869	3.940	314	66	2.142	1.634	3	-	2	-	2	-	641	1.450	765	790
Tercera Sección - Pto. Carabuco	6.177	3.297	2.880	352	81	1.792	1.065	4	-	5	1	-	-	257	606	887	1.127
<b>Provincia Muñecas</b>	<b>9.344</b>	<b>5.056</b>	<b>4.288</b>	<b>365</b>	<b>58</b>	<b>3.529</b>	<b>2.261</b>	<b>34</b>	<b>-</b>	<b>79</b>	<b>1</b>	<b>-</b>	<b>-</b>	<b>368</b>	<b>1.132</b>	<b>681</b>	<b>836</b>
Primera Sección - Chuma	4.602	2.447	2.155	148	31	1.798	1.268	2	-	-	-	-	-	140	453	359	403
Segunda Sección - Ayata	2.759	1.488	1.271	82	14	947	496	9	-	34	-	-	-	167	450	249	311
Tercera Sección - Aucapata	1.983	1.121	862	135	13	784	497	23	-	45	1	-	-	61	229	73	122
<b>Provincia Larecaja</b>	<b>32.116</b>	<b>21.471</b>	<b>10.645</b>	<b>4.901</b>	<b>1.081</b>	<b>10.176</b>	<b>4.860</b>	<b>408</b>	<b>50</b>	<b>1.433</b>	<b>23</b>	<b>4</b>	<b>-</b>	<b>704</b>	<b>1.155</b>	<b>3.845</b>	<b>3.476</b>
Primera Sección - Sorata	8.063	4.686	3.377	700	147	2.483	1.902	60	5	175	8	1	-	242	439	1.025	876
Segunda Sección - Guanay	3.501	2.352	1.149	590	163	1.105	470	46	5	158	4	-	-	54	109	399	398
Tercera Sección - Tacacoma	3.400	2.456	944	775	98	763	424	55	7	320	3	-	-	54	73	489	339
Cuarta Sección - Quiabaya	1.135	601	534	81	9	293	194	-	-	2	-	-	-	57	111	168	220
Quinta Sección - Combaya	1.254	719	535	26	2	482	297	-	-	1	-	-	-	20	80	190	156
Sexta Sección - Tipuani	6.331	4.639	1.692	1.606	494	1.780	604	168	25	457	6	2	-	35	34	591	529
Séptima Sección - Mapiri	3.956	2.899	1.057	609	98	1.391	394	42	5	264	2	1	-	97	53	495	505
Octava Sección - Teoponte	4.476	3.119	1.357	514	70	1.879	575	37	3	56	-	-	-	145	256	488	453

Continúa...

Cuadro N° 11

POBLACIÓN ECONÓMICAMENTE ACTIVA DE 7 AÑOS O MÁS POR CATEGORÍA OCUPACIONAL Y SEXO, SEGÚN PROVINCIAS Y SECCIONES DE PROVINCIA, CENSO 2001

PROVINCIAS Y SECCIONES DE PROVINCIA	POBLACIÓN OCUPADA			CATEGORÍA OCUPACIONAL											
	Total	Hombres	Mujeres	Obrero o Empleado		Trabajador por Cuenta Propia		Patrón, Socio o Empleador		Cooperativista de Producción		Trabajador Familiar o Aprendiz sin Remuneración		Sin Especificar	
				Hombres	Mujeres	Hombres	Mujeres	Hombres	Mujeres	Hombres	Mujeres	Hombres	Mujeres	Hombres	Mujeres
<b>DEPARTAMENTO LA PAZ</b>	<b>895.618</b>	<b>506.997</b>	<b>388.621</b>	<b>208.608</b>	<b>120.211</b>	<b>229.051</b>	<b>206.356</b>	<b>15.660</b>	<b>7.733</b>	<b>2.333</b>	<b>709</b>	<b>13.963</b>	<b>16.878</b>	<b>37.382</b>	<b>36.734</b>
<b>Provincia Murillo</b>	<b>543.938</b>	<b>301.306</b>	<b>242.632</b>	<b>172.424</b>	<b>109.314</b>	<b>93.813</b>	<b>102.513</b>	<b>13.318</b>	<b>7.056</b>	<b>678</b>	<b>399</b>	<b>6.580</b>	<b>8.449</b>	<b>14.493</b>	<b>14.901</b>
Sección Capital - La Paz	312.482	165.564	146.918	98.919	79.386	46.873	50.436	9.505	5.139	343	201	3.327	4.567	6.597	7.189
Primera Sección - Palca	6.276	3.677	2.599	486	154	2.496	1.828	28	13	14	3	178	189	475	412
Segunda Sección - Mecapaca	5.665	3.080	2.585	586	217	1.987	1.782	43	18	6	3	262	328	196	237
Tercera Sección - Achocalla	5.659	3.223	2.436	1.144	298	1.662	1.730	74	32	14	13	62	63	267	300
Cuarta Sección - El Alto	213.856	125.762	88.094	71.289	29.259	40.795	46.737	3.668	1.854	301	179	2.751	3.302	6.958	6.763
<b>Provincia Omasuyos</b>	<b>31.821</b>	<b>17.547</b>	<b>14.274</b>	<b>3.473</b>	<b>753</b>	<b>10.301</b>	<b>9.907</b>	<b>107</b>	<b>32</b>	<b>36</b>	<b>15</b>	<b>662</b>	<b>810</b>	<b>2.968</b>	<b>2.757</b>
Primera Sección - Achacachi	25.007	14.004	11.003	3.135	679	8.144	7.775	90	21	21	13	345	453	2.269	2.062
Segunda Sección - Ancoraimes	6.814	3.543	3.271	338	74	2.157	2.132	17	11	15	2	317	357	699	695
<b>Provincia Pacajes</b>	<b>21.866</b>	<b>12.045</b>	<b>9.821</b>	<b>1.821</b>	<b>452</b>	<b>8.153</b>	<b>7.320</b>	<b>74</b>	<b>30</b>	<b>12</b>	<b>8</b>	<b>291</b>	<b>290</b>	<b>1.694</b>	<b>1.721</b>
Primera Sección - Coro Coro	5.125	2.807	2.318	519	178	1.668	1.563	24	9	7	3	72	113	517	452
Segunda Sección - Caquiaviri	5.753	3.118	2.635	435	97	2.158	2.019	11	4	1	1	86	51	427	463
Tercera Sección - Calacoto	3.836	2.137	1.699	262	58	1.545	1.252	8	1	1	-	87	73	234	315
Cuarta Sección - Comanche	1.939	923	1.016	198	45	641	847	9	11	-	-	8	16	67	97
Quinta Sección - Charaña	1.047	637	410	143	34	429	303	4	3	-	-	13	13	48	55
Sexta Sección - Waldo Ballivian	665	342	323	44	4	248	261	3	-	1	2	6	3	40	55
Septima Sección - Nazacara de Pacajes	146	72	74	7	3	58	66	-	-	-	-	-	1	7	4
Octava Sección - Callapa	3.355	2.009	1.346	213	33	1.406	1.009	15	2	2	2	19	20	354	280
<b>Provincia Camacho</b>	<b>25.905</b>	<b>13.727</b>	<b>12.178</b>	<b>1.623</b>	<b>460</b>	<b>9.438</b>	<b>8.906</b>	<b>96</b>	<b>50</b>	<b>43</b>	<b>48</b>	<b>555</b>	<b>613</b>	<b>1.972</b>	<b>2.101</b>
Primera Sección - Puerto Acosta	12.673	6.331	6.342	782	211	4.378	4.756	49	26	26	25	321	352	775	972
Segunda Sección - Mocomoco	6.050	3.273	2.777	313	94	2.357	2.025	19	5	7	10	116	159	461	484
Tercera Sección - Pto. Carabuco	7.182	4.123	3.059	528	155	2.703	2.125	28	19	10	13	118	102	736	645
<b>Provincia Muñecas</b>	<b>10.147</b>	<b>5.860</b>	<b>4.287</b>	<b>478</b>	<b>187</b>	<b>4.097</b>	<b>3.027</b>	<b>37</b>	<b>9</b>	<b>30</b>	<b>6</b>	<b>334</b>	<b>264</b>	<b>884</b>	<b>794</b>
Primera Sección - Chuma	5.291	3.088	2.203	259	102	2.236	1.576	10	2	4	2	184	145	395	376
Segunda Sección - Ayata	3.365	1.883	1.482	119	53	1.245	1.023	5	6	5	2	123	66	386	332
Tercera Sección - Aucapata	1.491	889	602	100	32	616	428	22	1	21	2	27	53	103	86
<b>Provincia Larecaja</b>	<b>27.847</b>	<b>18.151</b>	<b>9.696</b>	<b>3.400</b>	<b>972</b>	<b>11.602</b>	<b>6.738</b>	<b>495</b>	<b>66</b>	<b>490</b>	<b>20</b>	<b>532</b>	<b>527</b>	<b>1.632</b>	<b>1.373</b>
Primera Sección - Sorata	8.385	4.884	3.501	727	229	3.125	2.444	97	12	101	9	179	180	655	627
Segunda Sección - Guanay	4.584	3.076	1.508	611	201	2.051	1.042	55	12	20	1	91	69	248	183
Tercera Sección - Tacacoma	2.316	1.613	703	240	55	930	451	64	2	141	2	40	40	198	153
Cuarta Sección - Quiabaya	1.121	659	462	101	19	442	341	2	-	1	-	50	56	63	46
Quinta Sección - Combaya	1.168	661	507	74	15	464	358	2	-	1	-	55	64	65	70
Sexta Sección - Tipuani	3.988	2.757	1.231	863	237	1.372	785	152	22	158	3	51	48	161	136
Séptima Sección - Mapiri	3.281	2.353	928	480	137	1.560	664	114	17	50	2	22	29	127	79
Octava Sección - Teoponte	3.004	2.148	856	304	79	1.658	653	9	1	18	3	44	41	115	79

Continúa...

**INDICADORES SOCIODEMOGRÁFICOS POR PROVINCIA Y SECCIONES DE PROVINCIA 1992 - 2001**
**Cuadro N° 10  
POBLACIÓN ECONÓMICAMENTE ACTIVA DE 7 AÑOS O MÁS POR CATEGORÍA OCUPACIONAL Y SEXO, SEGÚN PROVINCIAS Y SECCIONES DE PROVINCIA, CENSO 1992**

PROVINCIAS Y SECCIONES DE PROVINCIA	POBLACIÓN			CATEGORÍA OCUPACIONAL													
				Obrero o Empleado		Cuenta Propia		Patrón o Empleador		Cooperativista		Prof. Independiente		Trab. Fam. No Remunerado		Sin Especificar	
	Total	Hombres	Mujeres	Hombres	Mujeres	Hombres	Mujeres	Hombres	Mujeres	Hombres	Mujeres	Hombres	Mujeres	Hombres	Mujeres	Hombres	Mujeres
<b>Provincia Franz Tamayo</b>	<b>8.368</b>	<b>5.013</b>	<b>3.355</b>	<b>475</b>	<b>128</b>	<b>2.960</b>	<b>1.189</b>	<b>14</b>	<b>-</b>	<b>75</b>	<b>3</b>	<b>1</b>	<b>-</b>	<b>514</b>	<b>900</b>	<b>974</b>	<b>1.135</b>
Primera Sección - Apolo	5.912	3.656	2.256	324	92	2.099	563	9	-	3	-	1	-	472	844	748	757
Segunda Sección - Pelechuco	2.456	1.357	1.099	151	36	861	626	5	-	72	3	-	-	42	56	226	378
<b>Provincia Ingavi</b>	<b>29.956</b>	<b>16.909</b>	<b>13.047</b>	<b>3.605</b>	<b>614</b>	<b>8.349</b>	<b>6.664</b>	<b>59</b>	<b>16</b>	<b>26</b>	<b>9</b>	<b>2</b>	<b>2</b>	<b>594</b>	<b>1.230</b>	<b>4.274</b>	<b>4.512</b>
Primera Sección - Viacha	12.133	7.576	4.557	2.683	440	2.802	2.018	42	13	16	2	2	1	214	327	1.817	1.756
Segunda Sección - Guaqui	1.951	1.146	805	243	36	569	472	3	-	-	1	-	-	12	13	319	283
Tercera Sección - Tiahuanaco	3.651	1.988	1.663	165	50	1.095	796	6	1	4	-	-	-	94	160	624	656
Cuarta Sección - Desaguadero	1.672	1.075	597	132	26	618	256	2	-	-	-	-	-	7	10	316	305
Quinta Sección - San Andrés de Machaca	2.705	1.326	1.379	151	23	814	900	2	-	-	1	-	-	88	103	271	352
Sexta Sección - Jesús de Machaca	6.049	2.799	3.250	200	35	1.756	1.838	3	2	2	-	-	1	167	500	671	874
Séptima Sección - Taraco	1.795	999	796	31	4	695	384	1	-	4	5	-	-	12	117	256	286
<b>Provincia Loayza</b>	<b>15.101</b>	<b>9.633</b>	<b>5.468</b>	<b>862</b>	<b>183</b>	<b>6.466</b>	<b>2.828</b>	<b>17</b>	<b>1</b>	<b>239</b>	<b>17</b>	<b>1</b>	<b>-</b>	<b>447</b>	<b>1.134</b>	<b>1.601</b>	<b>1.305</b>
Primera Sección - Luribay	3.167	2.442	725	151	33	1.665	401	2	-	1	-	-	-	71	29	552	262
Segunda Sección - Sapahaqui	3.410	2.277	1.133	192	35	1.665	762	2	-	-	-	1	-	92	63	325	273
Tercera Sección - Yaco	2.930	1.684	1.246	85	31	1.276	667	5	-	-	-	-	-	84	276	234	272
Cuarta Sección - Malla	1.089	649	440	144	10	334	134	3	-	1	-	-	-	20	147	147	149
Quinta Sección - Cairoma	4.505	2.581	1.924	290	74	1.526	864	5	1	237	17	-	-	180	619	343	349
<b>Provincia Inquisivi</b>	<b>27.474</b>	<b>16.009</b>	<b>11.465</b>	<b>2.179</b>	<b>372</b>	<b>9.152</b>	<b>4.840</b>	<b>53</b>	<b>1</b>	<b>210</b>	<b>10</b>	<b>-</b>	<b>-</b>	<b>1.107</b>	<b>2.805</b>	<b>3.308</b>	<b>3.437</b>
Primera Sección - Inquisivi	8.891	4.896	3.995	206	46	3.094	1.640	5	-	2	-	-	-	564	1.297	1.025	1.012
Segunda Sección - Quime	2.712	1.808	904	526	64	684	296	18	1	85	8	-	-	49	105	446	430
Tercera Sección - Cajutata	4.639	2.818	1.821	337	80	1.707	792	9	-	2	-	-	-	128	271	635	678
Cuarta Sección - Colquiri	6.862	3.991	2.871	885	136	2.049	1.207	15	-	108	2	-	-	242	860	692	666
Quinta Sección - Ichoca	3.333	1.805	1.528	175	28	1.146	775	6	-	13	-	-	-	62	182	403	543
Sexta Sección - Villa Libertad Licoma	1.037	691	346	50	18	472	130	-	-	-	-	-	-	62	90	107	108
<b>Provincia Sud Yungas</b>	<b>26.032</b>	<b>15.752</b>	<b>10.280</b>	<b>2.266</b>	<b>587</b>	<b>9.846</b>	<b>5.590</b>	<b>107</b>	<b>24</b>	<b>195</b>	<b>21</b>	<b>5</b>	<b>3</b>	<b>816</b>	<b>1.611</b>	<b>2.517</b>	<b>2.444</b>
Primera Sección - Chulumani	6.092	3.238	2.854	434	203	2.093	1.689	13	6	7	2	3	2	139	438	549	514
Segunda Sección - Irupana	5.997	3.636	2.361	408	124	2.229	1.264	57	14	86	14	-	-	203	265	653	680
Tercera Sección - Yanacachi	1.872	1.170	702	248	53	624	378	11	-	56	4	-	-	45	61	186	206
Cuarta Sección - Palos Blancos	5.300	3.657	1.643	684	108	2.262	702	10	2	8	1	2	-	193	315	498	515
Quinta Sección - La Asunta	6.771	4.051	2.720	492	99	2.638	1.557	16	2	38	-	-	1	236	532	631	529
<b>Provincia Los Andes</b>	<b>27.676</b>	<b>14.584</b>	<b>13.092</b>	<b>1.034</b>	<b>152</b>	<b>9.480</b>	<b>7.544</b>	<b>34</b>	<b>7</b>	<b>16</b>	<b>1</b>	<b>1</b>	<b>1</b>	<b>1.079</b>	<b>2.051</b>	<b>2.940</b>	<b>3.336</b>
Primera Sección - Pucarani	9.830	5.268	4.562	450	78	3.000	2.282	8	2	3	-	-	1	685	923	1.122	1.276
Segunda Sección - Laja	5.911	3.290	2.621	163	22	2.426	1.699	5	2	8	-	-	-	57	286	631	612
Tercera Sección - Batallas	8.508	4.283	4.225	325	38	2.751	2.519	20	3	5	1	1	-	285	551	896	1.113
Cuarta Sección - Puerto Pérez	3.427	1.743	1.684	96	14	1.303	1.044	1	-	-	-	-	-	52	291	291	335

Continúa...

Cuadro N° 11

POBLACIÓN ECONÓMICAMENTE ACTIVA DE 7 AÑOS O MÁS POR CATEGORÍA OCUPACIONAL Y SEXO, SEGÚN PROVINCIAS Y SECCIONES DE PROVINCIA, CENSO 2001

PROVINCIAS Y SECCIONES DE PROVINCIA	POBLACIÓN OCUPADA			CATEGORÍA OCUPACIONAL											
	Total	Hombres	Mujeres	Obrero o Empleado		Trabajador por Cuenta Propia		Patrón, Socio o Empleador		Cooperativista de Producción		Trabajador Familiar o Aprendiz sin Remuneración		Sin Especificar	
				Hombres	Mujeres	Hombres	Mujeres	Hombres	Mujeres	Hombres	Mujeres	Hombres	Mujeres	Hombres	Mujeres
<b>Provincia Franz Tamayo</b>	<b>6.642</b>	<b>4.356</b>	<b>2.286</b>	<b>588</b>	<b>179</b>	<b>2.956</b>	<b>1.526</b>	<b>57</b>	<b>9</b>	<b>31</b>	<b>1</b>	<b>225</b>	<b>168</b>	<b>499</b>	<b>403</b>
Primera Sección - Apolo	4.431	3.029	1.402	355	137	2.176	926	17	1	2	-	130	98	349	240
Segunda Sección - Pelechuco	2.211	1.327	884	233	42	780	600	40	8	29	1	95	70	150	163
<b>Provincia Ingavi</b>	<b>36.259</b>	<b>20.045</b>	<b>16.214</b>	<b>5.193</b>	<b>1.778</b>	<b>11.457</b>	<b>10.718</b>	<b>277</b>	<b>95</b>	<b>69</b>	<b>46</b>	<b>745</b>	<b>1.101</b>	<b>2.304</b>	<b>2.476</b>
Primera Sección - Viacha	15.314	8.971	6.343	3.768	1.316	3.992	3.705	170	71	13	12	405	622	623	617
Segunda Sección - Guaqui	3.015	1.578	1.437	221	62	982	968	18	5	29	9	35	57	293	336
Tercera Sección - Tiahuanacu	4.423	2.430	1.993	305	101	1.540	1.295	27	5	20	16	112	161	426	415
Cuarta Sección - Desaguadero	2.251	1.213	1.038	207	99	809	717	16	2	1	3	52	66	128	151
Quinta Sección - San Andrés de Machaca	3.264	1.647	1.617	244	58	1.140	1.242	16	2	1	2	26	49	220	264
Sexta Sección - Jesús de Machaca	5.414	2.775	2.639	341	107	1.832	1.844	18	6	4	4	85	115	495	563
Séptima Sección - Taraco	2.578	1.431	1.147	107	35	1.162	947	12	4	1	-	30	31	119	130
<b>Provincia Loayza</b>	<b>18.896</b>	<b>11.172</b>	<b>7.724</b>	<b>1.001</b>	<b>357</b>	<b>7.900</b>	<b>5.274</b>	<b>91</b>	<b>19</b>	<b>245</b>	<b>43</b>	<b>847</b>	<b>963</b>	<b>1.088</b>	<b>1.068</b>
Primera Sección - Luribay	3.867	2.339	1.528	256	98	1.700	1.050	21	5	3	-	137	150	222	225
Segunda Sección - Sapahaqui	5.280	3.047	2.233	228	76	2.250	1.558	39	12	3	4	261	303	266	280
Tercera Sección - Yaco	3.280	1.894	1.386	159	44	1.459	958	6	-	1	2	100	219	169	163
Cuarta Sección - Malla	1.514	905	609	92	22	592	386	3	-	-	2	46	69	172	130
Quinta Sección - Cairoma	4.955	2.987	1.968	266	117	1.899	1.322	22	2	238	35	303	222	259	270
<b>Provincia Inquisivi</b>	<b>23.360</b>	<b>14.918</b>	<b>8.442</b>	<b>2.257</b>	<b>637</b>	<b>10.291</b>	<b>5.977</b>	<b>112</b>	<b>20</b>	<b>390</b>	<b>26</b>	<b>498</b>	<b>602</b>	<b>1.370</b>	<b>1.180</b>
Primera Sección - Inquisivi	6.475	4.198	2.277	271	121	3.260	1.620	13	3	20	11	155	128	479	394
Segunda Sección - Quime	2.647	1.824	823	462	99	911	531	26	7	254	12	40	70	131	104
Tercera Sección - Cajuata	3.081	2.068	1.013	345	131	1.525	722	17	4	2	1	62	47	117	108
Cuarta Sección - Colquiri	7.243	4.483	2.760	840	209	2.976	1.989	42	4	106	2	140	226	379	330
Quinta Sección - Ichoca	2.863	1.642	1.221	220	42	1.101	861	11	-	8	-	88	113	214	205
Sexta Sección - Villa Libertad Licoma	1.051	703	348	119	35	518	254	3	2	-	-	13	18	50	39
<b>Provincia Sud Yungas</b>	<b>30.326</b>	<b>18.543</b>	<b>11.783</b>	<b>3.536</b>	<b>1.391</b>	<b>12.569</b>	<b>8.652</b>	<b>234</b>	<b>65</b>	<b>166</b>	<b>25</b>	<b>671</b>	<b>613</b>	<b>1.367</b>	<b>1.037</b>
Primera Sección - Chulumani	6.564	3.578	2.986	746	411	2.385	2.187	41	26	-	5	118	102	288	255
Segunda Sección - Irupana	5.848	3.521	2.327	489	242	2.526	1.765	55	8	123	14	109	115	219	183
Tercera Sección - Yanacachi	2.017	1.317	700	530	93	679	502	10	2	7	1	31	44	60	58
Cuarta Sección - Palos Blancos	6.611	4.675	1.936	919	257	3.111	1.353	87	17	27	-	185	93	346	216
Quinta Sección - La Asunta	9.286	5.452	3.834	852	388	3.868	2.845	41	12	9	5	228	259	454	325
<b>Provincia Los Andes</b>	<b>23.221</b>	<b>13.092</b>	<b>10.129</b>	<b>1.595</b>	<b>388</b>	<b>8.774</b>	<b>7.156</b>	<b>91</b>	<b>39</b>	<b>34</b>	<b>23</b>	<b>465</b>	<b>495</b>	<b>2.133</b>	<b>2.028</b>
Primera Sección - Pucarani	8.228	4.484	3.744	596	150	2.868	2.616	29	7	17	10	191	221	783	740
Segunda Sección - Laja	5.989	3.495	2.494	348	74	2.304	1.700	18	7	5	-	115	111	705	602
Tercera Sección - Batallas	6.145	3.468	2.677	496	128	2.352	1.947	36	15	12	11	129	108	443	468
Cuarta Sección - Puerto Pérez	2.859	1.645	1.214	155	36	1.250	893	8	10	-	2	30	55	202	218

Continúa...



**INDICADORES SOCIODEMOGRÁFICOS POR PROVINCIA Y SECCIONES DE PROVINCIA 1992 - 2001**
**Cuadro N° 10  
POBLACIÓN ECONÓMICAMENTE ACTIVA DE 7 AÑOS O MÁS POR CATEGORÍA OCUPACIONAL Y SEXO, SEGÚN PROVINCIAS Y SECCIONES DE PROVINCIA, CENSO 1992**

PROVINCIAS Y SECCIONES DE PROVINCIA	POBLACIÓN			CATEGORÍA OCUPACIONAL													
				Obrero o Empleado		Cuenta Propia		Patrón o Empleador		Cooperativista		Prof. Independiente		Trab. Fam. No Remunerado		Sin Especificar	
	Total	Hombres	Mujeres	Hombres	Mujeres	Hombres	Mujeres	Hombres	Mujeres	Hombres	Mujeres	Hombres	Mujeres	Hombres	Mujeres	Hombres	Mujeres
<b>Provincia Aroma</b>	<b>28.403</b>	<b>14.930</b>	<b>13.473</b>	<b>1.604</b>	<b>289</b>	<b>9.341</b>	<b>7.973</b>	<b>49</b>	<b>13</b>	<b>75</b>	<b>6</b>	-	-	<b>717</b>	<b>1.430</b>	<b>3.144</b>	<b>3.762</b>
Primera Sección - Sica Sica	8.732	4.503	4.229	390	74	3.118	2.644	19	4	11	3	-	-	157	440	808	1.064
Segunda Sección - Umala	3.536	1.726	1.810	101	30	1.262	1.332	2	1	-	1	-	-	40	37	321	409
Tercera Sección - Ayo Ayo	2.876	1.473	1.403	133	35	945	845	6	3	2	-	-	-	44	70	343	450
Cuarta Sección - Calamarca	4.253	2.277	1.976	146	14	1.464	1.040	4	2	-	1	-	-	250	481	413	438
Quinta Sección - Patacamaya	5.933	3.277	2.656	614	126	1.652	1.408	13	3	2	-	-	-	119	211	877	908
Sexta Sección - Colquencha	2.213	1.211	1.002	180	6	626	487	4	-	59	1	-	-	68	135	274	373
Septima Sección - Collana	860	463	397	40	4	274	217	1	-	1	-	-	-	39	56	108	120
<b>Provincia Nor Yungas</b>	<b>11.094</b>	<b>6.085</b>	<b>5.009</b>	<b>785</b>	<b>308</b>	<b>3.870</b>	<b>2.646</b>	<b>53</b>	<b>7</b>	<b>18</b>	-	<b>3</b>	<b>1</b>	<b>372</b>	<b>1.021</b>	<b>984</b>	<b>1.026</b>
Primera Sección - Coroico	5.586	3.097	2.489	513	195	1.936	1.420	38	6	14	-	2	1	147	371	447	496
Segunda Sección - Coripata	5.508	2.988	2.520	272	113	1.934	1.226	15	1	4	-	1	-	225	650	537	530
<b>Provincia Abel Iturralde</b>	<b>2.614</b>	<b>2.103</b>	<b>511</b>	<b>827</b>	<b>101</b>	<b>783</b>	<b>184</b>	<b>18</b>	<b>3</b>	<b>3</b>	-	<b>1</b>	-	<b>83</b>	<b>61</b>	<b>388</b>	<b>162</b>
Primera Sección - Ixiamas	1.419	1.148	271	570	44	350	103	15	1	2	-	1	-	40	38	170	85
Segunda Sección - San Buenaventura	1.195	955	240	257	57	433	81	3	2	1	-	-	-	43	23	218	77
<b>Provincia Bautista Saavedra</b>	<b>5.466</b>	<b>2.878</b>	<b>2.588</b>	<b>219</b>	<b>45</b>	<b>1.785</b>	<b>1.421</b>	<b>27</b>	<b>2</b>	<b>67</b>	<b>3</b>	<b>2</b>	<b>1</b>	<b>255</b>	<b>444</b>	<b>523</b>	<b>672</b>
Primera Sección - Charazani	4.531	2.457	2.074	205	36	1.493	1.180	27	2	66	2	2	1	195	287	469	566
Segunda Sección - Curva	935	421	514	14	9	292	241	-	-	1	1	-	-	60	157	54	106
<b>Provincia Manco Kapac</b>	<b>9.398</b>	<b>4.805</b>	<b>4.593</b>	<b>652</b>	<b>122</b>	<b>2.567</b>	<b>2.237</b>	<b>24</b>	<b>3</b>	<b>7</b>	<b>3</b>	<b>2</b>	<b>1</b>	<b>122</b>	<b>542</b>	<b>1.431</b>	<b>1.685</b>
Primera Sección - Copacabana	5.920	3.152	2.768	396	85	1.802	1.317	14	1	5	3	2	1	97	504	836	857
Segunda Sección - San Pedro de Tiquina	2.641	1.319	1.322	222	31	587	660	10	1	1	-	-	-	9	22	490	608
Tercera Sección - Tito Yupanqui	837	334	503	34	6	178	260	-	1	1	-	-	-	16	16	105	220
<b>Provincia Gualberto Villarroel</b>	<b>5.325</b>	<b>2.717</b>	<b>2.608</b>	<b>236</b>	<b>40</b>	<b>1.783</b>	<b>1.482</b>	<b>7</b>	-	-	-	-	-	<b>177</b>	<b>449</b>	<b>514</b>	<b>637</b>
Primera Sección - San Pedro Cuarahua	2.363	1.197	1.166	115	18	662	565	5	-	-	-	-	-	122	231	293	352
Segunda Sección - Papel Pampa	2.459	1.234	1.225	104	19	898	760	1	-	-	-	-	-	52	209	179	237
Tercera Sección - Chacarilla	503	286	217	17	3	223	157	1	-	-	-	-	-	3	9	42	48
<b>Provincia Jose Manuel Pando</b>	<b>2.216</b>	<b>986</b>	<b>1.230</b>	<b>103</b>	<b>21</b>	<b>606</b>	<b>614</b>	<b>2</b>	-	-	-	-	-	<b>203</b>	<b>505</b>	<b>72</b>	<b>90</b>
Primera Sección - Santiago de Machaca	1.823	795	1.028	80	19	455	465	2	-	-	-	-	-	198	475	60	69
Segunda Sección - Catacora	393	191	202	23	2	151	149	-	-	-	-	-	-	5	30	12	21
<b>Provincia Caranavi</b>	<b>22.242</b>	<b>13.781</b>	<b>8.461</b>	<b>2.552</b>	<b>702</b>	<b>8.067</b>	<b>4.382</b>	<b>132</b>	<b>51</b>	<b>29</b>	<b>5</b>	<b>1</b>	<b>4</b>	<b>996</b>	<b>1.454</b>	<b>2.004</b>	<b>1.863</b>
Primera Sección - Caranavi	22.242	13.781	8.461	2.552	702	8.067	4.382	132	51	29	5	1	4	996	1.454	2.004	1.863

Fuente: INSTITUTO NACIONAL DE ESTADÍSTICA - CENSO NACIONAL DE POBLACIÓN Y VIVIENDA, 1992

Cuadro N° 11

POBLACIÓN ECONÓMICAMENTE ACTIVA DE 7 AÑOS O MÁS POR CATEGORÍA OCUPACIONAL Y SEXO, SEGÚN PROVINCIAS Y SECCIONES DE PROVINCIA, CENSO 2001

PROVINCIAS Y SECCIONES DE PROVINCIA	POBLACIÓN OCUPADA			CATEGORÍA OCUPACIONAL											
	Total	Hombres	Mujeres	Obrero o Empleado		Trabajador por Cuenta Propia		Patrón, Socio o Empleador		Cooperativista de Producción		Trabajador Familiar o Aprendiz sin Remuneración		Sin Especificar	
				Hombres	Mujeres	Hombres	Mujeres	Hombres	Mujeres	Hombres	Mujeres	Hombres	Mujeres	Hombres	Mujeres
<b>Provincia Aroma</b>	<b>31.836</b>	<b>18.173</b>	<b>13.663</b>	<b>3.087</b>	<b>785</b>	<b>12.280</b>	<b>9.790</b>	<b>162</b>	<b>57</b>	<b>28</b>	<b>9</b>	<b>596</b>	<b>921</b>	<b>2.020</b>	<b>2.101</b>
Primera Sección - Sica Sica	10.264	5.826	4.438	661	164	4.239	3.339	40	11	1	1	197	214	688	709
Segunda Sección - Umala	4.632	2.699	1.933	296	81	2.117	1.544	24	5	2	2	93	115	167	186
Tercera Sección - Ayo Ayo	2.729	1.470	1.259	217	47	1.053	977	12	2	-	-	8	37	180	196
Cuarta Sección - Calamarca	3.570	2.110	1.460	359	70	1.370	878	15	4	2	-	103	242	261	266
Quinta Sección - Patacamaya	7.285	4.079	3.206	914	287	2.575	2.263	54	29	5	3	82	113	449	511
Sexta Sección - Colquencha	2.262	1.334	928	386	92	614	498	13	4	17	1	78	144	226	189
Septima Sección - Collana	1.094	655	439	254	44	312	291	4	2	1	2	35	56	49	44
<b>Provincia Nor Yungas</b>	<b>12.223</b>	<b>6.941</b>	<b>5.282</b>	<b>1.970</b>	<b>711</b>	<b>4.432</b>	<b>4.031</b>	<b>94</b>	<b>42</b>	<b>13</b>	<b>3</b>	<b>114</b>	<b>162</b>	<b>318</b>	<b>333</b>
Primera Sección - Coroico	6.141	3.742	2.399	1.495	418	1.930	1.686	72	32	4	2	52	87	189	174
Segunda Sección - Coripata	6.082	3.199	2.883	475	293	2.502	2.345	22	10	9	1	62	75	129	159
<b>Provincia Abel Iturralde</b>	<b>4.132</b>	<b>3.218</b>	<b>914</b>	<b>1.105</b>	<b>235</b>	<b>1.794</b>	<b>546</b>	<b>74</b>	<b>9</b>	<b>5</b>	<b>-</b>	<b>108</b>	<b>49</b>	<b>132</b>	<b>75</b>
Primera Sección - Ixiamas	2.074	1.691	383	598	85	935	236	34	4	2	-	43	20	79	38
Segunda Sección - San Buenaventura	2.058	1.527	531	507	150	859	310	40	5	3	-	65	29	53	37
<b>Provincia Bautista Saavedra</b>	<b>4.197</b>	<b>2.478</b>	<b>1.719</b>	<b>329</b>	<b>94</b>	<b>1.677</b>	<b>1.090</b>	<b>16</b>	<b>-</b>	<b>6</b>	<b>-</b>	<b>178</b>	<b>291</b>	<b>272</b>	<b>244</b>
Primera Sección - Charazani	3.490	2.062	1.428	304	84	1.377	872	11	-	5	-	172	269	193	203
Segunda Sección - Curva	707	416	291	25	10	300	218	5	-	1	-	6	22	79	41
<b>Provincia Manco Kapac</b>	<b>8.954</b>	<b>4.821</b>	<b>4.133</b>	<b>1.131</b>	<b>348</b>	<b>3.044</b>	<b>3.118</b>	<b>73</b>	<b>27</b>	<b>4</b>	<b>-</b>	<b>79</b>	<b>102</b>	<b>490</b>	<b>538</b>
Primera Sección - Copacabana	5.517	3.020	2.497	724	265	1.942	1.862	48	24	1	-	43	70	262	276
Segunda Sección - San Pedro de Tiquina	2.549	1.384	1.165	329	64	798	869	20	3	3	-	26	25	208	204
Tercera Sección - Tito Yupanqui	888	417	471	78	19	304	387	5	-	-	-	10	7	20	58
<b>Provincia Gualberto Villarroel</b>	<b>7.821</b>	<b>4.432</b>	<b>3.389</b>	<b>377</b>	<b>82</b>	<b>3.415</b>	<b>2.724</b>	<b>24</b>	<b>2</b>	<b>4</b>	<b>3</b>	<b>58</b>	<b>70</b>	<b>554</b>	<b>508</b>
Primera Sección - San Pedro															
Cuarahuara	3.835	2.199	1.636	209	46	1.660	1.292	7	-	2	2	32	45	289	251
Segunda Sección - Papel Pampa	3.098	1.720	1.378	138	33	1.343	1.112	15	2	1	1	24	22	199	208
Tercera Sección - Chacarilla	888	513	375	30	3	412	320	2	-	1	-	2	3	66	49
<b>Provincia Jose Manuel Pando</b>	<b>2.761</b>	<b>1.496</b>	<b>1.265</b>	<b>214</b>	<b>55</b>	<b>1.009</b>	<b>855</b>	<b>15</b>	<b>7</b>	<b>-</b>	<b>1</b>	<b>36</b>	<b>59</b>	<b>222</b>	<b>288</b>
Primera Sección - Santiago de Machaca	2.292	1.227	1.065	171	48	842	717	10	2	-	1	36	57	168	240
Segunda Sección - Catacora	469	269	200	43	7	167	138	5	5	-	-	-	2	54	48
<b>Provincia Caranavi</b>	<b>23.466</b>	<b>14.676</b>	<b>8.790</b>	<b>3.006</b>	<b>1.033</b>	<b>10.049</b>	<b>6.488</b>	<b>213</b>	<b>99</b>	<b>49</b>	<b>33</b>	<b>389</b>	<b>329</b>	<b>970</b>	<b>808</b>
Primera Sección - Caranavi	23.466	14.676	8.790	3.006	1.033	10.049	6.488	213	99	49	33	389	329	970	808

Fuente: INSTITUTO NACIONAL DE ESTADÍSTICA - CENSO NACIONAL DE POBLACIÓN Y VIVIENDA, 2001

No incluye personas que residen habitualmente en el exterior, encontrándose en tránsito en el país.

Cuadro N° 12

POBLACIÓN DE 6 AÑOS O MÁS POR IDIOMAS O LENGUAS QUE HABLE Y OTRAS COMBINACIONES, SEGÚN PROVINCIAS Y SECCIONES DE PROVINCIA, CENSO 1992

PROVINCIAS Y SECCIONES DE PROVINCIA	TOTAL	POBLACIÓN DE 6 AÑOS O MÁS DE EDAD											
		Sólo ...					Castellano y ...				Otras Combinaciones	Extranjero	Sin Especificar
		Castellano	Quechua	Aymara	Guaraní	Otro nativo	Quechua	Aymara	Guaraní	Otro nativo			
<b>DEPARTAMENTO LA PAZ</b>	<b>1.594.690</b>	<b>474.217</b>	<b>11.824</b>	<b>154.460</b>	<b>42</b>	<b>99</b>	<b>75.508</b>	<b>758.488</b>	<b>940</b>	<b>1.696</b>	<b>107.909</b>	<b>321</b>	<b>9.186</b>
<b>Provincia Murillo</b>	<b>980.599</b>	<b>408.555</b>	<b>653</b>	<b>23.868</b>	<b>14</b>	<b>61</b>	<b>49.276</b>	<b>412.448</b>	<b>586</b>	<b>287</b>	<b>81.206</b>	<b>287</b>	<b>3.358</b>
Sección Capital - La Paz	617.983	291.905	413	7.594	3	10	36.720	214.021	329	237	65.093	271	1.387
Primera Sección - Palca	10.096	462	12	2.749	1	1	26	6.541	11	1	87	-	205
Segunda Sección - Mecapaca	7.909	261	4	1.882	-	2	26	5.553	4	-	77	1	99
Tercera Sección - Achocalla	10.911	469	1	2.069	2	-	33	8.140	15	-	149	1	32
Cuarta Sección - El Alto	333.700	115.458	223	9.574	8	48	12.471	178.193	227	49	15.800	14	1.635
<b>Provincia Omasuyos</b>	<b>62.321</b>	<b>1.595</b>	<b>17</b>	<b>22.643</b>	<b>4</b>	<b>-</b>	<b>110</b>	<b>37.089</b>	<b>49</b>	<b>1</b>	<b>329</b>	<b>-</b>	<b>484</b>
Primera Sección - Achacachi	51.003	1.426	13	16.780	1	-	107	31.951	44	1	299	-	381
Segunda Sección - Ancoraimes	11.318	169	4	5.863	3	-	3	5.138	5	-	30	-	103
<b>Provincia Pacajes</b>	<b>36.385</b>	<b>1.898</b>	<b>10</b>	<b>8.106</b>	<b>2</b>	<b>1</b>	<b>147</b>	<b>25.585</b>	<b>33</b>	<b>-</b>	<b>435</b>	<b>1</b>	<b>167</b>
Primera Sección - Coro Coro	8.877	766	3	1.867	-	-	62	5.994	6	-	136	1	42
Segunda Sección - Caquiaviri	8.600	247	3	2.005	1	-	11	6.233	10	-	65	-	25
Tercera Sección - Calacoto	6.155	304	-	845	-	1	13	4.870	4	-	91	-	27
Cuarta Sección - Comanche	3.536	65	-	899	1	-	7	2.525	3	-	16	-	20
Quinta Sección - Charaña	2.030	264	-	165	-	-	45	1.501	1	-	51	-	3
Sexta Sección - Waldo Ballivian	1.077	12	-	384	-	-	3	665	3	-	6	-	4
Septima Sección - Nazacara de Pacajes	110	2	-	21	-	-	-	87	-	-	-	-	-
Octava Sección - Callapa	6.000	238	4	1.920	-	-	6	3.710	6	-	70	-	46
<b>Provincia Camacho</b>	<b>44.900</b>	<b>573</b>	<b>17</b>	<b>19.810</b>	<b>6</b>	<b>1</b>	<b>68</b>	<b>23.102</b>	<b>13</b>	<b>-</b>	<b>789</b>	<b>-</b>	<b>521</b>
Primera Sección - Puerto Acosta	22.645	156	7	10.141	3	1	29	11.917	10	-	184	-	197
Segunda Sección - Mocomoco	11.224	141	4	5.513	2	-	6	4.924	-	-	488	-	146
Tercera Sección - Pto. Carabuco	11.031	276	6	4.156	1	-	33	6.261	3	-	117	-	178
<b>Provincia Muñecas</b>	<b>14.609</b>	<b>122</b>	<b>2.733</b>	<b>3.316</b>	<b>-</b>	<b>-</b>	<b>1.321</b>	<b>3.656</b>	<b>1</b>	<b>-</b>	<b>3.054</b>	<b>-</b>	<b>406</b>
Primera Sección - Chuma	7.132	40	429	2.470	-	-	266	2.789	1	-	1.029	-	108
Segunda Sección - Ayata	4.200	13	1.239	810	-	-	306	694	-	-	1.092	-	46
Tercera Sección - Aucapata	3.277	69	1.065	36	-	-	749	173	-	-	933	-	252
<b>Provincia Larecaja</b>	<b>55.521</b>	<b>13.046</b>	<b>762</b>	<b>7.757</b>	<b>-</b>	<b>1</b>	<b>7.842</b>	<b>22.854</b>	<b>32</b>	<b>33</b>	<b>2.647</b>	<b>27</b>	<b>520</b>
Primera Sección - Sorata	13.370	521	5	4.430	-	1	157	7.795	12	3	185	-	261
Segunda Sección - Guanay	6.714	3.458	46	563	-	-	1.028	1.329	4	12	264	1	9
Tercera Sección - Tacacoma	5.578	399	146	542	-	-	353	3.369	4	-	696	-	69
Cuarta Sección - Quiabaya	1.812	58	1	765	-	-	37	906	-	-	25	-	20
Quinta Sección - Combaya	2.134	4	-	995	-	-	1	1.089	2	-	9	-	34
Sexta Sección - Tipuani	11.012	4.098	39	49	-	-	2.204	3.817	8	5	754	2	36
Séptima Sección - Mapiri	7.359	1.573	455	28	-	-	3.347	1.479	1	1	430	5	40
Octava Sección - Teoponte	7.542	2.935	70	385	-	-	715	3.070	1	12	284	19	51

Continúa...

Cuadro N°13

POBLACIÓN DE 6 AÑOS O MÁS POR IDIOMAS O LENGUAS QUE HABLA Y OTRAS COMBINACIONES, SEGÚN PROVINCIAS Y SECCIONES DE PROVINCIA, CENSO 2001

PROVINCIAS Y SECCIONES DE PROVINCIA	TOTAL	POBLACIÓN DE 6 AÑOS O MÁS DE EDAD											
		Sólo ...					Castellano y ...				Otras Combinaciones	Extranjero	Sin Especificar <sup>(1)</sup>
		Castellano	Quechua	Aymara	Guaraní	Otro nativo	Quechua	Aymara	Guaraní	Otro nativo			
<b>DEPARTAMENTO LA PAZ</b>	<b>2.007.893</b>	<b>721.709</b>	<b>14.505</b>	<b>206.353</b>	<b>50</b>	<b>570</b>	<b>76.483</b>	<b>854.626</b>	<b>415</b>	<b>2.068</b>	<b>126.841</b>	<b>645</b>	<b>3.628</b>
<b>Provincia Murillo</b>	<b>1.275.583</b>	<b>612.248</b>	<b>1.911</b>	<b>41.545</b>	<b>23</b>	<b>159</b>	<b>48.897</b>	<b>470.939</b>	<b>337</b>	<b>425</b>	<b>96.838</b>	<b>544</b>	<b>1.717</b>
Sección Capital - La Paz	697.363	377.476	1.081	10.522	15	64	34.236	197.554	262	227	74.531	477	918
Primera Sección - Palca	11.848	649	4	4.295	-	10	25	6.676	-	1	125	-	63
Segunda Sección - Mecapaca	10.029	1.614	3	1.799	-	1	43	6.324	1	2	208	4	30
Tercera Sección - Achocalla	12.596	2.412	13	1.901	1	-	103	7.831	1	3	309	3	19
Cuarta Sección - El Alto	543.747	230.097	810	23.028	7	84	14.490	252.554	73	192	21.665	60	687
<b>Provincia Omasuyos</b>	<b>74.421</b>	<b>3.576</b>	<b>27</b>	<b>26.743</b>	<b>-</b>	<b>14</b>	<b>84</b>	<b>43.122</b>	<b>3</b>	<b>2</b>	<b>715</b>	<b>2</b>	<b>133</b>
Primera Sección - Achacachi	61.376	3.423	26	20.293	-	14	82	36.800	3	2	633	-	100
Segunda Sección - Ancoraimes	13.045	153	1	6.450	-	-	2	6.322	-	-	82	2	33
<b>Provincia Pacajes</b>	<b>42.438</b>	<b>2.923</b>	<b>11</b>	<b>10.348</b>	<b>2</b>	<b>9</b>	<b>96</b>	<b>28.231</b>	<b>3</b>	<b>1</b>	<b>734</b>	<b>4</b>	<b>76</b>
Primera Sección - Coro Coro	10.234	1.291	4	2.197	2	3	58	6.422	2	-	221	1	33
Segunda Sección - Caquiaviri	10.299	417	2	2.500	-	2	11	7.222	-	1	131	-	13
Tercera Sección - Calacoto	7.747	516	2	2.168	-	3	5	4.922	1	-	117	-	13
Cuarta Sección - Comanche	3.281	109	-	709	-	-	2	2.408	-	-	50	-	3
Quinta Sección - Charaña	2.338	357	-	275	-	1	12	1.653	-	-	38	1	1
Sexta Sección - Waldo Ballivian	1.345	54	1	262	-	-	-	1.011	-	-	16	-	1
Septima Sección - Nazacara de Pacajes	243	8	-	36	-	-	-	193	-	-	6	-	-
Octava Sección - Callapa	6.951	171	2	2.201	-	-	8	4.400	-	-	155	2	12
<b>Provincia Camacho</b>	<b>49.938</b>	<b>1.465</b>	<b>53</b>	<b>25.075</b>	<b>1</b>	<b>2</b>	<b>56</b>	<b>22.207</b>	<b>-</b>	<b>2</b>	<b>922</b>	<b>4</b>	<b>151</b>
Primera Sección - Puerto Acosta	23.688	572	16	11.394	1	-	28	11.307	-	1	318	2	49
Segunda Sección - Mocomoco	11.841	307	28	7.253	-	2	5	3.791	-	-	399	1	55
Tercera Sección - Pto. Carabuco	14.409	586	9	6.428	-	-	23	7.109	-	1	205	1	47
<b>Provincia Muñecas</b>	<b>20.609</b>	<b>271</b>	<b>4.043</b>	<b>6.185</b>	<b>1</b>	<b>2</b>	<b>1.979</b>	<b>4.651</b>	<b>-</b>	<b>-</b>	<b>3.324</b>	<b>-</b>	<b>153</b>
Primera Sección - Chuma	10.694	156	519	4.516	-	2	419	3.922	-	-	1.054	-	106
Segunda Sección - Ayata	6.515	27	2.153	1.597	1	-	659	574	-	-	1.465	-	39
Tercera Sección - Aucapata	3.400	88	1.371	72	-	-	901	155	-	-	805	-	8
<b>Provincia Larecaja</b>	<b>56.185</b>	<b>15.802</b>	<b>784</b>	<b>9.625</b>	<b>3</b>	<b>11</b>	<b>6.034</b>	<b>21.339</b>	<b>8</b>	<b>96</b>	<b>2.302</b>	<b>10</b>	<b>171</b>
Primera Sección - Sorata	15.999	1.044	24	5.721	-	1	156	8.744	1	1	246	4	57
Segunda Sección - Guanay	9.525	4.797	115	479	-	5	1.228	2.442	2	63	367	1	26
Tercera Sección - Tacacoma	5.187	606	263	978	-	1	238	2.607	1	5	464	1	23
Cuarta Sección - Quiabaya	2.093	73	1	817	-	1	7	1.152	-	1	29	-	12
Quinta Sección - Combaya	2.200	32	-	1.108	-	-	1	1.038	-	-	14	-	7
Sexta Sección - Tipuani	7.663	3.963	57	105	2	2	1.051	1.950	1	7	512	-	13
Séptima Sección - Mapiri	7.678	2.741	280	42	-	1	2.868	1.294	2	1	423	-	26
Octava Sección - Teoponte	5.840	2.546	44	375	1	-	485	2.112	1	18	247	4	7

Continúa...

Cuadro N° 12

POBLACIÓN DE 6 AÑOS O MÁS POR IDIOMAS O LENGUAS QUE HABLA Y OTRAS COMBINACIONES, SEGÚN PROVINCIAS Y SECCIONES DE PROVINCIA, CENSO 1992

PROVINCIAS Y SECCIONES DE PROVINCIA	TOTAL	POBLACIÓN DE 6 AÑOS O MÁS DE EDAD											
		Sólo ...					Castellano y ...				Otras Combinaciones	Extranjero	Sin Especificar
		Castellano	Quechua	Aymara	Guaraní	Otro nativo	Quechua	Aymara	Guaraní	Otro nativo			
<b>Provincia Franz Tamayo</b>	<b>14.176</b>	<b>362</b>	<b>3.931</b>	<b>579</b>	-	-	<b>7.161</b>	<b>950</b>	-	-	<b>1.145</b>	-	<b>48</b>
Primera Sección - Apolo	10.363	328	3.286	4	-	-	6.279	299	-	-	155	-	12
Segunda Sección - Pelechuco	3.813	34	645	575	-	-	882	651	-	-	990	-	36
<b>Provincia Ingavi</b>	<b>66.118</b>	<b>7.404</b>	<b>18</b>	<b>14.147</b>	<b>3</b>	-	<b>592</b>	<b>42.467</b>	<b>48</b>	<b>11</b>	<b>995</b>	-	<b>433</b>
Primera Sección - Viacha	30.575	6.403	6	4.241	1	-	491	18.676	22	5	669	-	61
Segunda Sección - Guaqui	5.011	381	7	938	1	-	50	3.291	3	-	65	-	275
Tercera Sección - Tiahuanacu	7.876	122	-	2.472	1	-	21	5.182	8	-	42	-	28
Cuarta Sección - Desaguadero	3.659	232	-	736	-	-	17	2.625	2	6	37	-	4
Quinta Sección - San Andrés de Machaca	5.054	56	1	1.430	-	-	2	3.513	2	-	37	-	13
Sexta Sección - Jesús de Machaca	10.657	145	4	2.938	-	-	10	7.407	6	-	123	-	24
Séptima Sección - Taraco	3.286	65	-	1.392	-	-	1	1.773	5	-	22	-	28
<b>Provincia Loayza</b>	<b>29.181</b>	<b>1.143</b>	<b>15</b>	<b>5.116</b>	<b>2</b>	<b>2</b>	<b>357</b>	<b>21.607</b>	<b>19</b>	-	<b>651</b>	-	<b>269</b>
Primera Sección - Luribay	7.535	190	1	1.328	-	-	8	5.836	3	-	125	-	44
Segunda Sección - Sapaquai	6.810	192	-	1.358	-	1	18	5.104	8	-	72	-	57
Tercera Sección - Yaco	5.264	109	2	842	1	-	9	4.111	4	-	161	-	25
Cuarta Sección - Malla	1.809	64	-	291	-	-	19	1.347	-	-	77	-	11
Quinta Sección - Cairoma	7.763	588	12	1.297	1	1	303	5.209	4	-	216	-	132
<b>Provincia Inquisivi</b>	<b>46.060</b>	<b>6.415</b>	<b>371</b>	<b>6.511</b>	<b>1</b>	<b>1</b>	<b>2.134</b>	<b>23.074</b>	<b>20</b>	<b>1</b>	<b>6.784</b>	<b>1</b>	<b>747</b>
Primera Sección - Inquisivi	12.081	295	188	1.952	-	-	536	6.847	5	-	2.171	-	87
Segunda Sección - Quime	6.017	1.305	2	448	-	-	128	3.695	3	-	391	1	44
Tercera Sección - Cajuata	6.944	2.004	138	279	-	-	840	2.346	1	-	1.249	-	87
Cuarta Sección - Colquiri	13.776	2.190	21	2.637	1	-	562	5.446	7	1	2.486	-	425
Quinta Sección - Ichoca	5.385	197	4	1.040	-	-	25	3.799	4	-	252	-	64
Sexta Sección - Villa Libertad Licoma	1.857	424	18	155	-	1	43	941	-	-	235	-	40
<b>Provincia Sud Yungas</b>	<b>42.188</b>	<b>12.616</b>	<b>102</b>	<b>2.461</b>	-	<b>23</b>	<b>1.714</b>	<b>21.788</b>	<b>23</b>	<b>771</b>	<b>2.355</b>	-	<b>335</b>
Primera Sección - Chulumani	9.269	3.395	2	554	-	2	88	4.905	7	2	246	-	68
Segunda Sección - Irupana	9.786	3.324	1	843	-	-	249	4.989	2	-	258	-	120
Tercera Sección - Yanacachi	3.346	991	-	235	-	-	40	1.965	1	-	93	-	21
Cuarta Sección - Palos Blancos	10.019	2.836	73	249	-	21	1.134	3.852	8	768	1.018	-	60
Quinta Sección - La Asunta	9.768	2.070	26	580	-	-	203	6.077	5	1	740	-	66
<b>Provincia Los Andes</b>	<b>51.722</b>	<b>624</b>	<b>15</b>	<b>17.968</b>	<b>2</b>	-	<b>36</b>	<b>31.989</b>	<b>32</b>	<b>1</b>	<b>258</b>	-	<b>797</b>
Primera Sección - Pucarani	18.877	278	7	6.776	1	-	23	11.188	13	1	82	-	508
Segunda Sección - Laja	12.191	154	3	4.733	-	-	2	7.059	12	-	57	-	171
Tercera Sección - Batallas	14.302	156	3	4.153	-	-	10	9.849	6	-	77	-	48
Cuarta Sección - Puerto Pérez	6.352	36	2	2.306	1	-	1	3.893	1	-	42	-	70

Continúa...

Cuadro N° 13

POBLACIÓN DE 6 AÑOS O MÁS POR IDIOMAS O LENGUAS QUE HABLE Y OTRAS COMBINACIONES, SEGÚN PROVINCIAS Y SECCIONES DE PROVINCIA, CENSO 2001

PROVINCIAS Y SECCIONES DE PROVINCIA	TOTAL	POBLACIÓN DE 6 AÑOS O MÁS DE EDAD											
		Sólo ...					Castellano y ...				Otras Combinaciones	Extranjero	Sin Especificar <sup>(1)</sup>
		Castellano	Quechua	Aymara	Guaraní	Otro nativo	Quechua	Aymara	Guaraní	Otro nativo			
<b>Provincia Franz Tamayo</b>	<b>14.867</b>	<b>737</b>	<b>3.203</b>	<b>572</b>	<b>2</b>	<b>33</b>	<b>7.835</b>	<b>1.088</b>	<b>-</b>	<b>11</b>	<b>1.236</b>	<b>13</b>	<b>137</b>
Primera Sección - Apolo	10.682	684	2.641	9	1	31	6.711	189	-	11	281	1	123
Segunda Sección - Pelechuco	4.185	53	562	563	1	2	1.124	899	-	-	955	12	14
<b>Provincia Ingavi</b>	<b>83.127</b>	<b>13.342</b>	<b>73</b>	<b>17.976</b>	<b>1</b>	<b>18</b>	<b>564</b>	<b>49.411</b>	<b>5</b>	<b>7</b>	<b>1.623</b>	<b>4</b>	<b>103</b>
Primera Sección - Viacha	39.980	10.840	39	4.968	-	8	485	22.579	3	7	1.006	4	41
Segunda Sección - Guaqui	6.671	749	6	1.605	-	4	32	4.146	-	-	121	-	8
Tercera Sección - Tiahuanacu	9.705	393	4	3.370	-	2	10	5.802	1	-	116	-	7
Cuarta Sección - Desaguadero	4.327	620	5	899	1	-	20	2.714	-	-	64	-	4
Quinta Sección - San Andrés de Machaca	5.672	305	2	1.829	-	-	5	3.439	-	-	88	-	4
Sexta Sección - Jesús de Machaca	11.550	293	12	3.679	-	4	9	7.345	1	-	174	-	33
Séptima Sección - Taraco	5.222	142	5	1.626	-	-	3	3.386	-	-	54	-	6
<b>Provincia Loayza</b>	<b>36.858</b>	<b>3.039</b>	<b>16</b>	<b>8.293</b>	<b>1</b>	<b>7</b>	<b>103</b>	<b>24.555</b>	<b>1</b>	<b>2</b>	<b>654</b>	<b>1</b>	<b>186</b>
Primera Sección - Luribay	7.750	872	3	1.973	-	1	15	4.699	-	1	165	-	21
Segunda Sección - Sapahaqui	10.046	612	3	2.509	-	5	12	6.718	-	-	108	-	79
Tercera Sección - Yaco	6.637	366	3	1.421	1	-	14	4.675	-	1	137	-	19
Cuarta Sección - Malla	2.986	57	1	746	-	-	3	2.086	-	-	71	1	21
Quinta Sección - Cairoma	9.439	1.132	6	1.644	-	1	59	6.377	1	-	173	-	46
<b>Provincia Inquisivi</b>	<b>48.978</b>	<b>7.658</b>	<b>364</b>	<b>8.295</b>	<b>5</b>	<b>6</b>	<b>2.030</b>	<b>24.495</b>	<b>4</b>	<b>2</b>	<b>5.939</b>	<b>5</b>	<b>175</b>
Primera Sección - Inquisivi	13.326	568	194	2.939	1	2	672	6.932	-	-	1.965	-	53
Segunda Sección - Quime	6.110	1.567	5	582	-	3	120	3.516	-	1	299	1	16
Tercera Sección - Cajuata	6.495	2.674	118	198	1	-	771	1.697	2	-	986	-	48
Cuarta Sección - Colquiri	15.068	1.740	30	3.481	1	1	390	7.170	-	1	2.225	4	25
Quinta Sección - Ichoca	5.671	384	4	962	1	-	10	4.093	-	-	203	-	14
Sexta Sección - Villa Libertad Licoma	2.308	725	13	133	1	-	67	1.087	2	-	261	-	19
<b>Provincia Sud Yungas</b>	<b>52.998</b>	<b>21.374</b>	<b>391</b>	<b>3.097</b>	<b>1</b>	<b>137</b>	<b>2.419</b>	<b>21.965</b>	<b>18</b>	<b>653</b>	<b>2.786</b>	<b>7</b>	<b>150</b>
Primera Sección - Chulumani	11.308	5.345	19	546	-	4	121	4.940	2	8	292	3	28
Segunda Sección - Irupana	9.676	3.902	10	890	-	-	162	4.384	1	1	287	-	39
Tercera Sección - Yanacachi	3.657	1.469	2	254	-	-	101	1.660	3	1	147	2	18
Cuarta Sección - Palos Blancos	13.591	5.759	234	325	-	128	1.469	3.885	9	641	1.115	2	24
Quinta Sección - La Asunta	14.766	4.899	126	1.082	1	5	566	7.096	3	2	945	-	41
<b>Provincia Los Andes</b>	<b>59.419</b>	<b>2.139</b>	<b>19</b>	<b>21.189</b>	<b>1</b>	<b>10</b>	<b>54</b>	<b>35.187</b>	<b>-</b>	<b>1</b>	<b>665</b>	<b>9</b>	<b>145</b>
Primera Sección - Pucarani	22.570	709	4	7.972	-	2	18	13.589	-	1	218	1	56
Segunda Sección - Laja	13.970	374	6	5.284	1	-	9	8.092	-	-	163	2	39
Tercera Sección - Batallas	16.080	917	8	5.239	-	6	24	9.643	-	-	191	5	47
Cuarta Sección - Puerto Pérez	6.799	139	1	2.694	-	2	3	3.863	-	-	93	1	3

Continúa...

Cuadro Nº 12

POBLACIÓN DE 6 AÑOS O MÁS POR IDIOMAS O LENGUAS QUE HABLA Y OTRAS COMBINACIONES, SEGÚN PROVINCIAS Y SECCIONES DE PROVINCIA, CENSO 1992

PROVINCIAS Y SECCIONES DE PROVINCIA	TOTAL	POBLACIÓN DE 6 AÑOS O MÁS DE EDAD											
		Sólo ...					Castellano y ...				Otras Combinaciones	Extranjero	Sin Especificar
		Castellano	Quechua	Aymara	Guaraní	Otro nativo	Quechua	Aymara	Guaraní	Otro nativo			
<b>Provincia Aroma</b>	<b>53.488</b>	<b>2.681</b>	<b>26</b>	<b>10.329</b>	<b>5</b>	<b>1</b>	<b>222</b>	<b>38.412</b>	<b>22</b>	<b>-</b>	<b>1.494</b>	<b>-</b>	<b>296</b>
Primera Sección - Sica Sica	15.939	691	6	2.746	-	1	40	11.763	4	-	584	-	104
Segunda Sección - Umala	5.462	178	5	1.310	1	-	22	3.573	2	-	337	-	34
Tercera Sección - Ayo Ayo	5.201	99	1	1.171	2	-	6	3.816	3	-	83	-	20
Cuarta Sección - Calamarca	7.886	269	8	2.247	1	-	9	5.235	6	-	60	-	51
Quinta Sección - Patacamaya	12.673	1.236	3	1.891	-	-	141	8.969	2	-	381	-	50
Sexta Sección - Colquencha	4.654	118	3	802	1	-	2	3.685	3	-	18	-	22
Septima Sección - Collana	1.673	90	-	162	-	-	2	1.371	2	-	31	-	15
<b>Provincia Nor Yungas</b>	<b>16.929</b>	<b>3.526</b>	<b>10</b>	<b>1.646</b>	<b>-</b>	<b>-</b>	<b>222</b>	<b>11.073</b>	<b>4</b>	<b>2</b>	<b>364</b>	<b>-</b>	<b>82</b>
Primera Sección - Coroico	8.394	2.269	9	694	-	-	182	4.975	3	1	227	-	34
Segunda Sección - Coripata	8.535	1.257	1	952	-	-	40	6.098	1	1	137	-	48
<b>Provincia Abel Iturralde</b>	<b>6.462</b>	<b>4.612</b>	<b>21</b>	<b>7</b>	<b>-</b>	<b>-</b>	<b>639</b>	<b>321</b>	<b>26</b>	<b>580</b>	<b>177</b>	<b>1</b>	<b>78</b>
Primera Sección - Ixiamas	2.864	2.267	6	4	-	-	133	117	20	161	77	1	78
Segunda Sección - San Buenaventura	3.598	2.345	15	3	-	-	506	204	6	419	100	-	-
<b>Provincia Bautista Saavedra</b>	<b>8.126</b>	<b>64</b>	<b>2.981</b>	<b>416</b>	<b>-</b>	<b>-</b>	<b>2.094</b>	<b>340</b>	<b>-</b>	<b>-</b>	<b>2.184</b>	<b>1</b>	<b>46</b>
Primera Sección - Charazani	6.851	60	2.529	220	-	-	1.838	297	-	-	1.865	1	41
Segunda Sección - Curva	1.275	4	452	196	-	-	256	43	-	-	319	-	5
<b>Provincia Manco Kapac</b>	<b>17.207</b>	<b>865</b>	<b>6</b>	<b>5.235</b>	<b>1</b>	<b>6</b>	<b>96</b>	<b>10.650</b>	<b>10</b>	<b>-</b>	<b>227</b>	<b>-</b>	<b>111</b>
Primera Sección - Copacabana	11.239	572	4	3.243	-	6	39	7.186	4	-	127	-	58
Segunda Sección - San Pedro de Tiquina	4.692	281	1	1.418	-	-	55	2.789	5	-	90	-	53
Tercera Sección - Tito Yupanqui	1.276	12	1	574	1	-	2	675	1	-	10	-	-
<b>Provincia Gualberto Villarroel</b>	<b>9.659</b>	<b>108</b>	<b>2</b>	<b>2.076</b>	<b>-</b>	<b>-</b>	<b>14</b>	<b>7.034</b>	<b>4</b>	<b>-</b>	<b>268</b>	<b>-</b>	<b>153</b>
Primera Sección - San Pedro Cuaruwara	4.509	13	2	1.038	-	-	7	3.281	-	-	89	-	79
Segunda Sección - Papel Pampa	4.172	89	-	842	-	-	6	3.006	2	-	168	-	59
Tercera Sección - Chacarilla	978	6	-	196	-	-	1	747	2	-	11	-	15
<b>Provincia Jose Manuel Pando</b>	<b>3.867</b>	<b>100</b>	<b>2</b>	<b>566</b>	<b>-</b>	<b>-</b>	<b>10</b>	<b>3.136</b>	<b>2</b>	<b>-</b>	<b>37</b>	<b>-</b>	<b>14</b>
Primera Sección - Santiago de Machaca	3.173	93	2	433	-	-	8	2.592	2	-	32	-	11
Segunda Sección - Catacora	694	7	-	133	-	-	2	544	-	-	5	-	3
<b>Provincia Caranavi</b>	<b>35.172</b>	<b>7.908</b>	<b>132</b>	<b>1.903</b>	<b>2</b>	<b>2</b>	<b>1.453</b>	<b>20.913</b>	<b>16</b>	<b>9</b>	<b>2.510</b>	<b>3</b>	<b>321</b>
Primera Sección - Caranavi	35.172	7.908	132	1.903	2	2	1.453	20.913	16	9	2.510	3	321

Fuente: INSTITUTO NACIONAL DE ESTADÍSTICA - CENSO NACIONAL DE POBLACIÓN Y VIVIENDA, 1992

Cuadro Nº 13

POBLACIÓN DE 6 AÑOS O MÁS POR IDIOMAS O LENGUAS QUE HABLA Y OTRAS COMBINACIONES, SEGÚN PROVINCIAS Y SECCIONES DE PROVINCIA, CENSO 2001

PROVINCIAS Y SECCIONES DE PROVINCIA	TOTAL	POBLACIÓN DE 6 AÑOS O MÁS DE EDAD											
		Sólo ...					Castellano y ...				Otras Combinaciones	Extranjero	Sin Especificar <sup>(1)</sup>
		Castellano	Quechua	Aymara	Guaraní	Otro nativo	Quechua	Aymara	Guaraní	Otro nativo			
<b>Provincia Aroma</b>	<b>72.586</b>	<b>6.842</b>	<b>48</b>	<b>13.763</b>	<b>4</b>	<b>11</b>	<b>253</b>	<b>49.095</b>	<b>4</b>	<b>2</b>	<b>2.466</b>	<b>2</b>	<b>96</b>
Primera Sección - Sica Sica	22.473	2.006	20	4.378	2	4	64	15.092	-	-	876	-	31
Segunda Sección - Umala	8.183	615	6	1.516	1	3	49	5.327	-	1	655	-	10
Tercera Sección - Ayo Ayo	5.865	424	-	1.422	-	1	4	3.933	-	-	75	-	6
Cuarta Sección - Calamarca	10.205	422	4	2.037	-	2	6	7.570	1	-	152	1	10
Quinta Sección - Patacamaya	16.738	2.559	14	2.731	-	1	124	10.691	3	1	589	1	24
Sexta Sección - Colquencha	6.569	481	4	1.427	1	-	3	4.569	-	-	72	-	12
Septima Sección - Collana	2.553	335	-	252	-	-	3	1.913	-	-	47	-	3
<b>Provincia Nor Yungas</b>	<b>20.223</b>	<b>6.014</b>	<b>18</b>	<b>1.555</b>	<b>2</b>	<b>3</b>	<b>384</b>	<b>11.564</b>	<b>2</b>	<b>2</b>	<b>633</b>	<b>8</b>	<b>38</b>
Primera Sección - Coroico	10.440	3.418	15	654	-	2	332	5.540	2	2	455	6	14
Segunda Sección - Coripata	9.783	2.596	3	901	2	1	52	6.024	-	-	178	2	24
<b>Provincia Abel Iturralde</b>	<b>9.498</b>	<b>6.654</b>	<b>82</b>	<b>24</b>	<b>-</b>	<b>135</b>	<b>791</b>	<b>512</b>	<b>13</b>	<b>830</b>	<b>402</b>	<b>26</b>	<b>29</b>
Primera Sección - Ixiamas	4.461	3.116	39	15	-	69	299	305	8	314	260	25	11
Segunda Sección - San Buenaventura	5.037	3.538	43	9	-	66	492	207	5	516	142	1	18
<b>Provincia Bautista Saavedra</b>	<b>9.349</b>	<b>82</b>	<b>3.211</b>	<b>513</b>	<b>2</b>	<b>-</b>	<b>2.948</b>	<b>376</b>	<b>1</b>	<b>-</b>	<b>2.193</b>	<b>-</b>	<b>23</b>
Primera Sección - Charazani	7.533	74	2.722	378	2	-	2.419	271	1	-	1.648	-	18
Segunda Sección - Curva	1.816	8	489	135	-	-	529	105	-	-	545	-	5
<b>Provincia Manco Kapac</b>	<b>19.732</b>	<b>1.968</b>	<b>9</b>	<b>4.560</b>	<b>-</b>	<b>5</b>	<b>69</b>	<b>12.716</b>	<b>2</b>	<b>1</b>	<b>366</b>	<b>3</b>	<b>33</b>
Primera Sección - Copacabana	12.353	1.202	4	2.608	-	4	37	8.258	1	-	215	1	23
Segunda Sección - San Pedro de Tiquina	5.377	645	5	1.313	-	1	31	3.253	1	1	117	2	8
Tercera Sección - Tito Yupanqui	2.002	121	-	639	-	-	1	1.205	-	-	34	-	2
<b>Provincia Gualberto Villarroel</b>	<b>13.415</b>	<b>493</b>	<b>8</b>	<b>3.272</b>	<b>-</b>	<b>2</b>	<b>27</b>	<b>9.241</b>	<b>-</b>	<b>3</b>	<b>356</b>	<b>-</b>	<b>13</b>
Primera Sección - San Pedro Cuarahua	6.917	200	5	1.803	-	-	12	4.732	-	2	154	-	9
Segunda Sección - Papel Pampa	5.188	255	3	1.170	-	2	14	3.560	-	1	179	-	4
Tercera Sección - Chacarilla	1.310	38	-	299	-	-	1	949	-	-	23	-	-
<b>Provincia Jose Manuel Pando</b>	<b>5.412</b>	<b>519</b>	<b>5</b>	<b>1.032</b>	<b>-</b>	<b>1</b>	<b>8</b>	<b>3.774</b>	<b>-</b>	<b>-</b>	<b>65</b>	<b>-</b>	<b>8</b>
Primera Sección - Santiago de Machaca	3.925	395	4	794	-	1	6	2.667	-	-	54	-	4
Segunda Sección - Catacora	1.487	124	1	238	-	-	2	1.107	-	-	11	-	4
<b>Provincia Caranavi</b>	<b>42.257</b>	<b>14.563</b>	<b>229</b>	<b>2.691</b>	<b>1</b>	<b>5</b>	<b>1.852</b>	<b>20.158</b>	<b>14</b>	<b>28</b>	<b>2.622</b>	<b>3</b>	<b>91</b>
Primera Sección - Caranavi	42.257	14.563	229	2.691	1	5	1.852	20.158	14	28	2.622	3	91

Fuente: INSTITUTO NACIONAL DE ESTADÍSTICA - CENSO NACIONAL DE POBLACIÓN Y VIVIENDA, 2001

No incluye personas que residen habitualmente en el exterior, encontrándose en tránsito en el país.

<sup>(1)</sup> Incluye a la población de 6 años o más que no habla.



Cuadro N° 14

POBLACIÓN DE 15 AÑOS O MÁS POR AUTOIDENTIFICACIÓN CON ALGÚN PUEBLO ORIGINARIO O INDÍGENA, POBLACIÓN FEMENINA DE 15 AÑOS O MÁS POR LUGAR Y ATENCIÓN DEL ÚLTIMO PARTO, SEGÚN PROVINCIAS Y SECCIONES DE PROVINCIA, CENSO 2001

PROVINCIAS Y SECCIONES DE PROVINCIA	AUTOIDENTIFICACIÓN CON ALGÚN PUEBLO ORIGINARIO O INDÍGENA					LUGAR DE ATENCIÓN DEL ÚLTIMO PARTO <sup>(1)</sup>					PERSONAL QUE ATENDIÓ EL ÚLTIMO PARTO <sup>(1)</sup>					
	Total	Quechua	Aymara	Otro nativo	Ninguno	Total	En un establecimiento de salud	En un domicilio	En otro lugar	Sin Especif.	Total	Médico/enfermera	Partera	Usted misma	Otra persona	Sin Especif.
<b>DEPARTAMENTO LA PAZ</b>	<b>1.501.620</b>	<b>117.584</b>	<b>1.027.549</b>	<b>17.941</b>	<b>338.546</b>	<b>521.732</b>	<b>219.138</b>	<b>271.914</b>	<b>10.996</b>	<b>19.684</b>	<b>521.732</b>	<b>237.873</b>	<b>77.569</b>	<b>104.692</b>	<b>81.618</b>	<b>19.980</b>
<b>Provincia Murillo</b>	<b>970.612</b>	<b>80.719</b>	<b>589.704</b>	<b>10.468</b>	<b>289.721</b>	<b>336.246</b>	<b>196.421</b>	<b>126.041</b>	<b>5.306</b>	<b>8.478</b>	<b>336.246</b>	<b>207.354</b>	<b>41.708</b>	<b>33.718</b>	<b>44.823</b>	<b>8.643</b>
Sección Capital - La Paz	552.648	55.384	275.253	7.715	214.296	190.015	135.711	48.630	1.786	3.888	190.015	140.912	17.928	9.861	17.367	3.947
Primera Sección - Palca	8.373	48	7.670	19	636	2.813	185	2.269	65	294	2.813	246	568	1.235	454	310
Segunda Sección - Mecapaca	7.328	97	6.749	31	451	2.609	454	1.923	118	114	2.609	569	578	761	588	113
Tercera Sección - Achocalla	9.039	165	8.055	37	782	3.238	555	2.440	74	169	3.238	633	757	1.106	570	172
Cuarta Sección - El Alto	393.224	25.025	291.977	2.666	73.556	137.571	59.516	70.779	3.263	4.013	137.571	64.994	21.877	20.755	25.844	4.101
<b>Provincia Omasuyos</b>	<b>54.601</b>	<b>187</b>	<b>51.797</b>	<b>78</b>	<b>2.539</b>	<b>18.868</b>	<b>1.163</b>	<b>15.770</b>	<b>462</b>	<b>1.473</b>	<b>18.868</b>	<b>1.864</b>	<b>5.008</b>	<b>7.596</b>	<b>2.954</b>	<b>1.446</b>
Primera Sección - Achacachi	45.287	173	43.040	73	2.001	15.683	1.025	13.076	392	1.190	15.683	1.613	4.194	6.210	2.488	1.178
Segunda Sección - Ancoraimes	9.314	14	8.757	5	538	3.185	138	2.694	70	283	3.185	251	814	1.386	466	268
<b>Provincia Pacajes</b>	<b>31.972</b>	<b>163</b>	<b>30.015</b>	<b>63</b>	<b>1.731</b>	<b>11.234</b>	<b>949</b>	<b>9.108</b>	<b>390</b>	<b>787</b>	<b>11.234</b>	<b>1.307</b>	<b>1.436</b>	<b>5.372</b>	<b>2.293</b>	<b>826</b>
Primera Sección - Coro Coro	7.746	81	7.080	25	560	2.506	399	1.831	42	234	2.506	477	381	944	460	244
Segunda Sección - Caquiaviri	7.846	13	7.555	9	269	2.858	197	2.382	93	186	2.858	272	322	1.491	572	201
Tercera Sección - Calacoto	5.953	14	5.507	7	425	2.114	143	1.705	101	165	2.114	198	193	1.222	335	166
Cuarta Sección - Comanche	2.368	3	2.316	8	41	947	50	830	47	20	947	106	97	425	297	22
Quinta Sección - Charaña	1.761	20	1.599	6	136	610	43	488	41	38	610	95	34	243	200	38
Sexta Sección - Waldo Ballivian	915	3	823	1	88	309	8	269	10	22	309	16	79	120	71	23
Septima Sección - Nazacara de Pacajes	185	1	184	-	-	69	5	59	2	3	69	11	16	20	17	5
Octava Sección - Callapa	5.198	28	4.951	7	212	1.821	104	1.544	54	119	1.821	132	314	907	341	127
<b>Provincia Camacho</b>	<b>36.549</b>	<b>234</b>	<b>34.691</b>	<b>74</b>	<b>1.550</b>	<b>12.824</b>	<b>642</b>	<b>10.396</b>	<b>445</b>	<b>1.341</b>	<b>12.824</b>	<b>957</b>	<b>2.070</b>	<b>5.634</b>	<b>2.771</b>	<b>1.392</b>
Primera Sección - Puerto Acosta	17.277	67	16.689	24	497	6.475	329	5.371	251	524	6.475	430	1.075	2.830	1.575	565
Segunda Sección - Mocomoco	8.583	98	8.054	28	403	2.873	79	2.354	107	333	2.873	157	320	1.290	777	329
Tercera Sección - Pto. Carabuco	10.689	69	9.948	22	650	3.476	234	2.671	87	484	3.476	370	675	1.514	419	498
<b>Provincia Muñecas</b>	<b>14.544</b>	<b>5.307</b>	<b>8.131</b>	<b>100</b>	<b>1.006</b>	<b>5.194</b>	<b>213</b>	<b>4.348</b>	<b>111</b>	<b>522</b>	<b>5.194</b>	<b>364</b>	<b>936</b>	<b>2.533</b>	<b>895</b>	<b>466</b>
Primera Sección - Chuma	7.704	1.134	6.140	6	424	2.712	131	2.303	52	226	2.712	222	490	1.315	458	227
Segunda Sección - Ayata	4.513	2.351	1.673	91	398	1.657	47	1.365	33	212	1.657	72	286	796	315	188
Tercera Sección - Aucapata	2.327	1.822	318	3	184	825	35	680	26	84	825	70	160	422	122	51
<b>Provincia Larecaja</b>	<b>40.305</b>	<b>6.122</b>	<b>25.125</b>	<b>2.143</b>	<b>6.915</b>	<b>13.977</b>	<b>3.037</b>	<b>9.762</b>	<b>408</b>	<b>770</b>	<b>13.977</b>	<b>3.898</b>	<b>2.672</b>	<b>3.946</b>	<b>2.665</b>	<b>796</b>
Primera Sección - Sorata	11.724	196	10.727	45	756	4.074	406	3.206	96	366	4.074	561	707	1.722	692	392
Segunda Sección - Guanay	6.736	1.102	2.591	1.409	1.634	2.376	795	1.428	69	84	2.376	883	433	499	477	84
Tercera Sección - Tacacoma	3.771	495	2.896	19	361	1.143	120	891	43	89	1.143	181	266	354	259	83
Cuarta Sección - Quiabaya	1.476	7	1.376	6	87	542	24	478	14	26	542	40	104	211	158	29
Quinta Sección - Combaya	1.670	-	1.617	2	51	572	40	476	13	43	572	60	89	217	166	40
Sexta Sección - Tipuani	5.497	1.320	2.293	103	1.781	1.939	933	884	67	55	1.939	1.126	279	223	252	59
Séptima Sección - Mapiri	5.240	2.435	1.500	49	1.256	1.980	399	1.448	71	62	1.980	677	538	338	366	61
Octava Sección - Teoponte	4.191	567	2.125	510	989	1.351	320	951	35	45	1.351	370	256	382	295	48

Continúa...

Cuadro Nº 14

POBLACIÓN DE 15 AÑOS O MÁS POR AUTOIDENTIFICACIÓN CON ALGÚN PUEBLO ORIGINARIO O INDÍGENA, POBLACIÓN FEMENINA DE 15 AÑOS O MÁS POR LUGAR Y ATENCIÓN DEL ÚLTIMO PARTO, SEGÚN PROVINCIAS Y SECCIONES DE PROVINCIA, CENSO 2001

PROVINCIAS Y SECCIONES DE PROVINCIA	AUTOIDENTIFICACIÓN CON ALGÚN PUEBLO ORIGINARIO O INDÍGENA					LUGAR DE ATENCIÓN DEL ÚLTIMO PARTO <sup>(1)</sup>					PERSONAL QUE ATENDIÓ EL ÚLTIMO PARTO <sup>(1)</sup>					
	Total	Quechua	Aymara	Otro nativo	Ninguno	Total	En un establecimiento de salud	En un domicilio	En otro lugar	Sin Especif.	Total	Médico/enfermera	Partera	Usted misma	Otra persona	Sin Especif.
<b>Provincia Franz Tamayo</b>	<b>10.180</b>	<b>6.627</b>	<b>1.617</b>	<b>737</b>	<b>1.199</b>	<b>3.630</b>	<b>266</b>	<b>3.072</b>	<b>139</b>	<b>153</b>	<b>3.630</b>	<b>402</b>	<b>628</b>	<b>1.285</b>	<b>1.191</b>	<b>124</b>
Primera Sección - Apolo	7.205	5.180	232	727	1.066	2.585	210	2.187	104	84	2.585	288	358	898	982	59
Segunda Sección - Pelechuco	2.975	1.447	1.385	10	133	1.045	56	885	35	69	1.045	114	270	387	209	65
<b>Provincia Ingavi</b>	<b>61.767</b>	<b>1.056</b>	<b>55.425</b>	<b>269</b>	<b>5.017</b>	<b>21.853</b>	<b>3.385</b>	<b>16.747</b>	<b>643</b>	<b>1.078</b>	<b>21.853</b>	<b>4.514</b>	<b>3.926</b>	<b>7.643</b>	<b>4.686</b>	<b>1.084</b>
Primera Sección - Viacha	29.538	867	24.941	123	3.607	10.235	2.518	7.078	319	320	10.235	3.205	1.440	3.015	2.242	333
Segunda Sección - Guaqui	5.055	68	4.606	20	361	1.904	183	1.561	70	90	1.904	292	441	637	440	94
Tercera Sección - Tiahuanaco	6.987	31	6.716	11	229	2.459	131	2.097	61	170	2.459	205	419	975	682	178
Cuarta Sección - Desaguadero	3.255	41	3.025	8	181	1.203	201	954	14	34	1.203	308	340	307	200	48
Quinta Sección - San Andrés de Machaca	4.460	14	4.280	20	146	1.560	95	1.286	50	129	1.560	120	246	755	322	117
Sexta Sección - Jesús de Machaca	8.476	27	8.003	84	362	3.030	134	2.576	91	229	3.030	228	449	1.450	697	206
Séptima Sección - Taraco	3.996	8	3.854	3	131	1.462	123	1.195	38	106	1.462	156	591	504	103	108
<b>Provincia Loayza</b>	<b>26.404</b>	<b>209</b>	<b>24.295</b>	<b>106</b>	<b>1.794</b>	<b>9.385</b>	<b>704</b>	<b>7.643</b>	<b>407</b>	<b>631</b>	<b>9.385</b>	<b>1.113</b>	<b>1.518</b>	<b>3.692</b>	<b>2.429</b>	<b>633</b>
Primera Sección - Luribay	5.599	51	5.079	10	459	2.058	200	1.658	66	134	2.058	326	190	711	699	132
Segunda Sección - Sapahaqui	7.327	20	6.857	32	418	2.636	200	2.174	122	140	2.636	295	605	944	654	138
Tercera Sección - Yaco	4.704	21	4.513	4	166	1.676	64	1.456	38	118	1.676	102	236	900	314	124
Cuarta Sección - Malla	2.150	5	1.922	50	173	688	31	489	96	72	688	48	99	260	211	70
Quinta Sección - Cairoma	6.624	112	5.924	10	578	2.327	209	1.866	85	167	2.327	342	388	877	551	169
<b>Provincia Inquisivi</b>	<b>34.075</b>	<b>3.224</b>	<b>27.627</b>	<b>85</b>	<b>3.139</b>	<b>12.198</b>	<b>1.463</b>	<b>9.815</b>	<b>373</b>	<b>547</b>	<b>12.198</b>	<b>1.971</b>	<b>1.626</b>	<b>5.459</b>	<b>2.599</b>	<b>543</b>
Primera Sección - Inquisivi	8.926	908	7.683	19	316	3.252	156	2.817	95	184	3.252	242	564	1.779	498	169
Segunda Sección - Quime	4.423	188	3.761	15	459	1.615	340	1.156	61	58	1.615	448	230	531	346	60
Tercera Sección - Cajuata	4.603	1.207	2.268	24	1.104	1.700	242	1.345	56	57	1.700	373	352	554	359	62
Cuarta Sección - Colquiri	10.575	713	8.997	4	861	3.696	596	2.832	90	178	3.696	691	276	1.594	954	181
Quinta Sección - Ichoca	3.903	24	3.716	16	147	1.367	61	1.207	42	57	1.367	90	124	766	329	58
Sexta Sección - Villa Libertad Licoma	1.645	184	1.202	7	252	568	68	458	29	13	568	127	80	235	113	13
<b>Provincia Sud Yungas</b>	<b>38.538</b>	<b>3.426</b>	<b>26.557</b>	<b>1.389</b>	<b>7.166</b>	<b>12.968</b>	<b>3.293</b>	<b>8.877</b>	<b>407</b>	<b>391</b>	<b>12.968</b>	<b>4.090</b>	<b>2.568</b>	<b>3.395</b>	<b>2.508</b>	<b>407</b>
Primera Sección - Chulumani	8.410	250	6.535	98	1.527	3.030	963	1.929	82	56	3.030	1.139	639	622	572	58
Segunda Sección - Irupana	7.107	269	4.833	158	1.847	2.544	661	1.754	59	70	2.544	800	558	667	445	74
Tercera Sección - Yanacachi	2.781	139	2.144	14	484	904	313	548	14	29	904	353	149	175	201	26
Cuarta Sección - Palos Blancos	9.534	1.914	4.475	1.065	2.080	3.094	751	2.132	105	106	3.094	1.017	540	755	670	112
Quinta Sección - La Asunta	10.706	854	8.570	54	1.228	3.396	605	2.514	147	130	3.396	781	682	1.176	620	137
<b>Provincia Los Andes</b>	<b>42.467</b>	<b>139</b>	<b>39.909</b>	<b>78</b>	<b>2.341</b>	<b>14.885</b>	<b>924</b>	<b>12.426</b>	<b>379</b>	<b>1.156</b>	<b>14.885</b>	<b>1.285</b>	<b>3.562</b>	<b>6.539</b>	<b>2.273</b>	<b>1.226</b>
Primera Sección - Pucarani	15.869	53	14.719	28	1.069	5.566	355	4.638	137	436	5.566	465	945	2.562	1.143	451
Segunda Sección - Laja	9.939	32	9.386	16	505	3.479	200	2.930	97	252	3.479	303	658	1.785	458	275
Tercera Sección - Batallas	11.595	50	11.025	26	494	4.053	277	3.346	89	341	4.053	369	1.189	1.676	448	371
Cuarta Sección - Puerto Pérez	5.064	4	4.779	8	273	1.787	92	1.512	56	127	1.787	148	770	516	224	129

Continúa...

Cuadro N° 14

POBLACIÓN DE 15 AÑOS O MÁS POR AUTOIDENTIFICACIÓN CON ALGÚN PUEBLO ORIGINARIO O INDÍGENA, POBLACIÓN FEMENINA DE 15 AÑOS O MÁS POR LUGAR Y ATENCIÓN DEL ÚLTIMO PARTO, SEGÚN PROVINCIAS Y SECCIONES DE PROVINCIA, CENSO 2001

PROVINCIAS Y SECCIONES DE PROVINCIA	AUTOIDENTIFICACIÓN CON ALGÚN PUEBLO ORIGINARIO O INDÍGENA					LUGAR DE ATENCIÓN DEL ÚLTIMO PARTO <sup>(1)</sup>					PERSONAL QUE ATENDIÓ EL ÚLTIMO PARTO <sup>(1)</sup>					
	Total	Quechua	Aymara	Otro nativo	Ninguno	Total	En un establecimiento de salud	En un domicilio	En otro lugar	Sin Especif.	Total	Médico/enfermera	Partera	Usted misma	Otra persona	Sin Especif.
<b>Provincia Aroma</b>	<b>51.880</b>	<b>521</b>	<b>48.715</b>	<b>105</b>	<b>2.539</b>	<b>18.249</b>	<b>1.464</b>	<b>15.074</b>	<b>571</b>	<b>1.140</b>	<b>18.249</b>	<b>2.060</b>	<b>2.914</b>	<b>8.664</b>	<b>3.442</b>	<b>1.169</b>
Primera Sección - Sica Sica	16.174	156	15.420	19	579	5.591	387	4.616	231	357	5.591	603	934	2.796	897	361
Segunda Sección - Umala	6.192	70	5.983	9	130	2.221	219	1.865	49	88	2.221	266	473	1.134	255	93
Tercera Sección - Ayo Ayo	4.157	13	3.836	5	303	1.485	88	1.217	56	124	1.485	111	215	767	267	125
Cuarta Sección - Calamarca	7.158	29	6.928	4	197	2.507	119	2.150	72	166	2.507	178	194	978	966	191
Quinta Sección - Patacamaya	11.762	228	10.410	60	1.064	4.139	549	3.211	113	266	4.139	726	756	1.783	615	259
Sexta Sección - Colquencha	4.524	16	4.278	6	224	1.629	65	1.414	35	115	1.629	118	281	841	275	114
Septima Sección - Collana	1.913	9	1.860	2	42	677	37	601	15	24	677	58	61	365	167	26
<b>Provincia Nor Yungas</b>	<b>15.329</b>	<b>581</b>	<b>12.979</b>	<b>229</b>	<b>1.540</b>	<b>5.332</b>	<b>1.269</b>	<b>3.746</b>	<b>161</b>	<b>156</b>	<b>5.332</b>	<b>1.570</b>	<b>1.175</b>	<b>1.399</b>	<b>1.020</b>	<b>168</b>
Primera Sección - Coroico	8.026	483	6.212	135	1.196	2.583	745	1.689	61	88	2.583	835	501	621	536	90
Segunda Sección - Coripata	7.303	98	6.767	94	344	2.749	524	2.057	100	68	2.749	735	674	778	484	78
<b>Provincia Abel Iturralde</b>	<b>6.555</b>	<b>826</b>	<b>569</b>	<b>1.615</b>	<b>3.545</b>	<b>2.200</b>	<b>585</b>	<b>1.518</b>	<b>52</b>	<b>45</b>	<b>2.200</b>	<b>759</b>	<b>605</b>	<b>361</b>	<b>431</b>	<b>44</b>
Primera Sección - Ixiamas	3.185	299	320	590	1.976	1.007	300	670	24	13	1.007	363	207	205	221	11
Segunda Sección - San Buenaventura	3.370	527	249	1.025	1.569	1.193	285	848	28	32	1.193	396	398	156	210	33
<b>Provincia Bautista Saavedra</b>	<b>6.665</b>	<b>5.265</b>	<b>1.194</b>	<b>8</b>	<b>198</b>	<b>2.422</b>	<b>107</b>	<b>2.095</b>	<b>77</b>	<b>143</b>	<b>2.422</b>	<b>153</b>	<b>500</b>	<b>777</b>	<b>850</b>	<b>142</b>
Primera Sección - Charazani	5.329	4.375	769	7	178	1.940	91	1.670	53	126	1.940	125	396	666	628	125
Segunda Sección - Curva	1.336	890	425	1	20	482	16	425	24	17	482	28	104	111	222	17
<b>Provincia Manco Kapac</b>	<b>14.798</b>	<b>134</b>	<b>14.047</b>	<b>38</b>	<b>579</b>	<b>5.821</b>	<b>721</b>	<b>4.743</b>	<b>157</b>	<b>200</b>	<b>5.821</b>	<b>945</b>	<b>1.660</b>	<b>2.042</b>	<b>968</b>	<b>206</b>
Primera Sección - Copacabana	9.053	82	8.683	20	268	3.628	509	2.949	92	78	3.628	640	706	1.447	755	80
Segunda Sección - San Pedro de Tiquina	4.185	46	3.834	18	287	1.622	172	1.313	51	86	1.622	258	731	407	136	90
Tercera Sección - Tito Yupanqui	1.560	6	1.530	-	24	571	40	481	14	36	571	47	223	188	77	36
<b>Provincia Gualberto Villarroel</b>	<b>9.939</b>	<b>27</b>	<b>9.466</b>	<b>8</b>	<b>438</b>	<b>3.194</b>	<b>206</b>	<b>2.678</b>	<b>71</b>	<b>239</b>	<b>3.194</b>	<b>340</b>	<b>1.186</b>	<b>1.271</b>	<b>182</b>	<b>215</b>
Primera Sección - San Pedro Cuarahuara	5.118	12	4.918	3	185	1.485	71	1.240	31	143	1.485	112	628	550	63	132
Segunda Sección - Papel Pampa	3.848	12	3.607	3	226	1.384	119	1.154	26	85	1.384	190	464	551	104	75
Tercera Sección - Chacarilla	973	3	941	2	27	325	16	284	14	11	325	38	94	170	15	8
<b>Provincia Jose Manuel Pando</b>	<b>4.164</b>	<b>19</b>	<b>3.999</b>	<b>3</b>	<b>143</b>	<b>1.430</b>	<b>109</b>	<b>1.187</b>	<b>43</b>	<b>91</b>	<b>1.430</b>	<b>163</b>	<b>306</b>	<b>580</b>	<b>289</b>	<b>92</b>
Primera Sección - Santiago de Machaca	3.064	13	2.932	2	117	1.098	96	908	34	60	1.098	129	232	459	217	61
Segunda Sección - Catacora	1.100	6	1.067	1	26	332	13	279	9	31	332	34	74	121	72	31
<b>Provincia Caranavi</b>	<b>30.276</b>	<b>2.798</b>	<b>21.687</b>	<b>345</b>	<b>5.446</b>	<b>9.822</b>	<b>2.217</b>	<b>6.868</b>	<b>394</b>	<b>343</b>	<b>9.822</b>	<b>2.764</b>	<b>1.565</b>	<b>2.786</b>	<b>2.349</b>	<b>358</b>
Primera Sección - Caranavi	30.276	2.798	21.687	345	5.446	9.822	2.217	6.868	394	343	9.822	2.764	1.565	2.786	2.349	358

Fuente: INSTITUTO NACIONAL DE ESTADÍSTICA - CENSO NACIONAL DE POBLACIÓN Y VIVIENDA, 2001

No incluye personas que residen habitualmente en el exterior, encontrándose en tránsito en el país.

<sup>(1)</sup> Corresponde a la población femenina de 15 años o más que declaró por lo menos un hijo nacido vivo.

**Cuadro N° 15**  
**POBLACIÓN EN HOGARES PARTICULARES POR TIPO DE ATENCIÓN EN SALUD, SEGÚN PROVINCIAS Y SECCIONES DE PROVINCIA, CENSO 1992**

PROVINCIAS Y SECCIONES DE PROVINCIA	POBLACIÓN EN HOGARES PARTICULARES									
	Total	Dependencia Min. Salud	Caja de Seguro Social	Dependencia ONG - Iglesia	Servicios Privados	Farmacia	Jampiri- Yatiri Curandero	Otros	No atiende su salud	Sin Especificar
<b>DEPARTAMENTO LA PAZ</b>	<b>1.871.702</b>	<b>255.928</b>	<b>237.386</b>	<b>46.388</b>	<b>324.843</b>	<b>152.841</b>	<b>193.575</b>	<b>74.575</b>	<b>326.325</b>	<b>259.841</b>
<b>Provincia Murillo</b>	<b>1.138.095</b>	<b>140.207</b>	<b>212.417</b>	<b>26.434</b>	<b>283.065</b>	<b>106.831</b>	<b>37.019</b>	<b>24.180</b>	<b>167.493</b>	<b>140.449</b>
Sección Capital - La Paz	700.390	92.641	155.841	14.996	196.752	64.219	13.568	12.848	80.358	69.167
Primera Sección - Palca	12.341	1.307	111	351	115	648	2.079	486	1.611	5.633
Segunda Sección - Mecapaca	9.528	976	100	258	210	530	1.655	736	2.034	3.029
Tercera Sección - Achocalla	13.058	679	262	362	914	1.423	2.350	1.590	3.981	1.497
Cuarta Sección - El Alto	402.778	44.604	56.103	10.467	85.074	40.011	17.367	8.520	79.509	61.123
<b>Provincia Omasuyos</b>	<b>72.760</b>	<b>6.625</b>	<b>3.270</b>	<b>962</b>	<b>1.979</b>	<b>4.042</b>	<b>22.978</b>	<b>3.688</b>	<b>16.483</b>	<b>12.733</b>
Primera Sección - Achacachi	59.114	6.169	3.086	674	1.876	3.871	16.723	3.349	12.708	10.658
Segunda Sección - Ancoraimes	13.646	456	184	288	103	171	6.255	339	3.775	2.075
<b>Provincia Pacajes</b>	<b>42.655</b>	<b>3.527</b>	<b>1.767</b>	<b>1.282</b>	<b>1.361</b>	<b>865</b>	<b>8.656</b>	<b>2.829</b>	<b>14.067</b>	<b>8.301</b>
Primera Sección - Coro Coro	10.119	705	510	214	391	260	2.131	1.565	2.187	2.156
Segunda Sección - Caquiaviri	10.014	638	470	465	403	273	1.908	674	2.295	2.888
Tercera Sección - Calacoto	7.290	713	354	102	289	113	856	114	3.938	811
Cuarta Sección - Comanche	4.180	626	136	68	50	26	671	141	1.192	1.270
Quinta Sección - Charaña	2.407	595	104	38	150	38	154	137	877	314
Sexta Sección - Waldo Ballivian	1.336	15	27	5	8	101	565	1	425	189
Septima Sección - Nazacara de Pacajes	133	100	2	2	-	4	15	3	-	7
Octava Sección - Callapa	7.176	135	164	388	70	50	2.356	194	3.153	666
<b>Provincia Camacho</b>	<b>52.991</b>	<b>5.215</b>	<b>918</b>	<b>2.214</b>	<b>851</b>	<b>1.146</b>	<b>18.674</b>	<b>7.518</b>	<b>8.693</b>	<b>7.762</b>
Primera Sección - Puerto Acosta	26.683	1.768	556	543	432	830	9.882	4.795	5.189	2.688
Segunda Sección - Mocomoco	13.482	1.485	176	196	216	132	5.820	1.718	1.387	2.352
Tercera Sección - Pto. Carabuco	12.826	1.962	186	1.475	203	184	2.972	1.005	2.117	2.722
<b>Provincia Muñecas</b>	<b>17.725</b>	<b>1.259</b>	<b>217</b>	<b>3.239</b>	<b>308</b>	<b>207</b>	<b>5.538</b>	<b>933</b>	<b>3.049</b>	<b>2.975</b>
Primera Sección - Chuma	8.557	785	115	1.007	93	60	1.943	533	1.946	2.075
Segunda Sección - Ayata	5.099	243	59	943	16	73	2.726	128	360	551
Tercera Sección - Aucapata	4.069	231	43	1.289	199	74	869	272	743	349
<b>Provincia Larecaja</b>	<b>67.498</b>	<b>15.132</b>	<b>1.094</b>	<b>370</b>	<b>6.832</b>	<b>9.153</b>	<b>6.562</b>	<b>4.162</b>	<b>9.123</b>	<b>15.070</b>
Primera Sección - Sorata	15.703	3.321	245	67	641	1.031	3.248	1.882	2.469	2.799
Segunda Sección - Guanay	8.316	3.447	212	47	785	884	616	121	811	1.393
Tercera Sección - Tacacoma	6.630	848	71	13	475	794	347	812	285	2.985
Cuarta Sección - Quiabaya	2.209	350	207	5	52	26	680	288	206	395
Quinta Sección - Combaya	2.552	88	39	29	53	21	427	160	1.301	434
Sexta Sección - Tipuani	13.487	1.654	74	43	3.037	4.389	240	424	703	2.923
Séptima Sección - Mapiri	9.275	2.492	84	94	1.263	1.158	411	333	2.084	1.356
Octava Sección - Teoponte	9.326	2.932	162	72	526	850	593	142	1.264	2.785

Continúa...

**Cuadro N° 15**  
**POBLACIÓN EN HOGARES PARTICULARES POR TIPO DE ATENCIÓN EN SALUD, SEGÚN PROVINCIAS Y SECCIONES DE PROVINCIA, CENSO 1992**

PROVINCIAS Y SECCIONES DE PROVINCIA	POBLACIÓN EN HOGARES PARTICULARES									
	Total	Dependencia Min. Salud	Caja de Seguro Social	Dependencia ONG - Iglesia	Servicios Privados	Farmacia	Jampiri- Yatiri Curandero	Otros	No atiende su salud	Sin Especificar
<b>Provincia Franz Tamayo</b>	<b>17.069</b>	<b>1.249</b>	<b>292</b>	<b>11</b>	<b>534</b>	<b>3.275</b>	<b>5.585</b>	<b>4.075</b>	<b>1.136</b>	<b>912</b>
Primera Sección - Apolo	12.440	659	222	11	425	2.995	3.682	3.755	236	455
Segunda Sección - Pelechuco	4.629	590	70	-	109	280	1.903	320	900	457
<b>Provincia Ingavi</b>	<b>76.557</b>	<b>9.700</b>	<b>6.792</b>	<b>2.629</b>	<b>6.427</b>	<b>3.061</b>	<b>14.492</b>	<b>6.614</b>	<b>17.716</b>	<b>9.126</b>
Primera Sección - Viacha	35.320	4.786	5.267	1.415	5.457	2.203	4.166	784	7.711	3.531
Segunda Sección - Guaqui	5.485	476	594	232	184	147	1.273	852	727	1.000
Tercera Sección - Tiahuanacu	9.378	989	286	509	198	251	1.655	2.187	2.093	1.210
Cuarta Sección - Desaguadero	4.250	917	71	34	112	166	1.518	439	764	229
Quinta Sección - San Andrés de Machaca	5.796	1.024	175	36	157	77	1.337	812	1.432	746
Sexta Sección - Jesús de Machaca	12.656	1.254	230	376	139	142	3.119	1.432	3.716	2.248
Séptima Sección - Taraco	3.672	254	169	27	180	75	1.424	108	1.273	162
<b>Provincia Loayza</b>	<b>35.602</b>	<b>3.768</b>	<b>730</b>	<b>776</b>	<b>2.497</b>	<b>1.034</b>	<b>8.450</b>	<b>5.589</b>	<b>7.377</b>	<b>5.381</b>
Primera Sección - Luribay	9.084	859	178	647	603	122	3.480	204	2.066	925
Segunda Sección - Sapahaqui	8.289	1.408	203	26	1.020	596	1.597	227	2.259	953
Tercera Sección - Yaco	6.380	666	125	90	165	81	1.624	990	1.761	878
Cuarta Sección - Malla	2.251	153	68	-	285	21	383	584	241	516
Quinta Sección - Cairoma	9.598	682	156	13	424	214	1.366	3.584	1.050	2.109
<b>Provincia Inquisivi</b>	<b>57.092</b>	<b>10.349</b>	<b>2.806</b>	<b>1.733</b>	<b>3.874</b>	<b>1.723</b>	<b>10.806</b>	<b>4.051</b>	<b>10.510</b>	<b>11.240</b>
Primera Sección - Inquisivi	15.138	2.217	162	150	207	265	4.230	1.205	3.941	2.761
Segunda Sección - Quime	7.373	2.181	668	63	1.008	295	1.239	157	1.146	616
Tercera Sección - Cajyata	8.578	2.056	120	153	1.071	815	1.050	320	1.375	1.618
Cuarta Sección - Colquiri	17.016	2.619	1.564	1.217	1.273	253	2.613	1.654	1.897	3.926
Quinta Sección - Ichoca	6.672	364	129	60	288	68	1.243	639	1.729	2.152
Sexta Sección - Villa Libertad Licoma	2.315	912	163	90	27	27	431	76	422	167
<b>Provincia Sud Yungas</b>	<b>51.063</b>	<b>17.739</b>	<b>1.814</b>	<b>1.336</b>	<b>3.831</b>	<b>4.302</b>	<b>4.214</b>	<b>1.939</b>	<b>9.023</b>	<b>6.865</b>
Primera Sección - Chulumani	10.843	3.506	180	30	829	2.124	732	400	1.413	1.629
Segunda Sección - Irupana	11.805	5.279	260	33	707	471	667	539	1.534	2.315
Tercera Sección - Yanacachi	3.950	990	1.003	188	283	208	318	80	478	402
Cuarta Sección - Palos Blancos	12.360	5.525	248	1.055	817	781	1.240	289	1.673	732
Quinta Sección - La Asunta	12.105	2.439	123	30	1.195	718	1.257	631	3.925	1.787
<b>Provincia Los Andes</b>	<b>61.905</b>	<b>9.266</b>	<b>1.200</b>	<b>1.248</b>	<b>1.762</b>	<b>2.140</b>	<b>16.169</b>	<b>2.198</b>	<b>20.690</b>	<b>7.232</b>
Primera Sección - Pucarani	22.624	3.351	456	236	693	870	5.175	662	7.968	3.213
Segunda Sección - Laja	14.616	1.506	433	483	351	430	4.424	107	5.575	1.307
Tercera Sección - Batallas	17.112	3.083	235	424	517	765	3.984	1.390	5.704	1.010
Cuarta Sección - Puerto Pérez	7.553	1.326	76	105	201	75	2.586	39	1.443	1.702

Continúa...

Cuadro N° 15

POBLACIÓN EN HOGARES PARTICULARES POR TIPO DE ATENCIÓN EN SALUD, SEGÚN PROVINCIAS Y SECCIONES DE PROVINCIA, CENSO 1992

PROVINCIAS Y SECCIONES DE PROVINCIA	POBLACIÓN EN HOGARES PARTICULARES									
	Total	Dependencia Min. Salud	Caja de Seguro Social	Dependencia ONG - Iglesia	Servicios Privados	Farmacia	Jampiri- Yatiri Curandero	Otros	No atiende su salud	Sin Especificar
<b>Provincia Aroma</b>	<b>65.301</b>	<b>9.168</b>	<b>1.513</b>	<b>1.107</b>	<b>5.458</b>	<b>2.971</b>	<b>13.646</b>	<b>1.767</b>	<b>17.358</b>	<b>12.313</b>
Primera Sección - Sica Sica	19.527	4.102	475	700	2.120	664	4.364	677	3.791	2.634
Segunda Sección - Umala	6.600	416	103	161	181	228	2.753	162	1.303	1.293
Tercera Sección - Ayo Ayo	6.387	550	95	28	194	100	1.246	240	2.740	1.194
Cuarta Sección - Calamarca	9.695	633	111	46	312	223	2.022	192	3.093	3.063
Quinta Sección - Patacamaya	15.249	1.937	608	132	1.467	1.401	2.403	377	4.600	2.324
Sexta Sección - Colquencha	5.836	1.499	97	24	953	120	615	104	1.239	1.185
Septima Sección - Collana	2.007	31	24	16	231	235	243	15	592	620
<b>Provincia Nor Yungas</b>	<b>19.845</b>	<b>4.452</b>	<b>468</b>	<b>1.513</b>	<b>712</b>	<b>3.366</b>	<b>1.093</b>	<b>485</b>	<b>5.225</b>	<b>2.531</b>
Primera Sección - Coroico	9.664	2.211	288	1.487	365	1.293	664	264	2.277	815
Segunda Sección - Coripata	10.181	2.241	180	26	347	2.073	429	221	2.948	1.716
<b>Provincia Abel Iturralde</b>	<b>7.578</b>	<b>2.590</b>	<b>468</b>	<b>41</b>	<b>975</b>	<b>403</b>	<b>1.132</b>	<b>186</b>	<b>1.175</b>	<b>608</b>
Primera Sección - Ixiamas	3.119	924	72	-	381	94	117	133	966	432
Segunda Sección - San Buenaventura	4.459	1.666	396	41	594	309	1.015	53	209	176
<b>Provincia Bautista Saavedra</b>	<b>9.848</b>	<b>990</b>	<b>167</b>	<b>31</b>	<b>206</b>	<b>156</b>	<b>5.120</b>	<b>901</b>	<b>1.511</b>	<b>766</b>
Primera Sección - Charazani	8.265	938	159	25	196	131	4.627	320	1.311	558
Segunda Sección - Curva	1.583	52	8	6	10	25	493	581	200	208
<b>Provincia Manco Kapac</b>	<b>20.119</b>	<b>2.795</b>	<b>417</b>	<b>340</b>	<b>1.378</b>	<b>702</b>	<b>5.481</b>	<b>1.466</b>	<b>4.520</b>	<b>3.020</b>
Primera Sección - Copacabana	13.351	2.054	217	111	1.116	502	4.568	1.152	2.390	1.241
Segunda Sección - San Pedro de Tiquina	5.284	568	175	65	238	161	537	149	1.724	1.667
Tercera Sección - Tito Yupanqui	1.484	173	25	164	24	39	376	165	406	112
<b>Provincia Gualberto Villarroel</b>	<b>11.670</b>	<b>1.659</b>	<b>275</b>	<b>243</b>	<b>465</b>	<b>773</b>	<b>3.328</b>	<b>496</b>	<b>2.032</b>	<b>2.399</b>
Primera Sección - San Pedro Cuarahuara	5.440	809	97	11	252	195	1.144	291	1.058	1.583
Segunda Sección - Papel Pampa	5.031	775	91	214	152	545	1.596	196	728	734
Tercera Sección - Chacarilla	1.199	75	87	18	61	33	588	9	246	82
<b>Provincia Jose Manuel Pando</b>	<b>4.499</b>	<b>287</b>	<b>179</b>	<b>478</b>	<b>183</b>	<b>150</b>	<b>1.612</b>	<b>86</b>	<b>1.408</b>	<b>116</b>
Primera Sección - Santiago de Machaca	3.661	247	154	407	120	133	1.558	63	881	98
Segunda Sección - Catacora	838	40	25	71	63	17	54	23	527	18
<b>Provincia Caranavi</b>	<b>41.830</b>	<b>9.951</b>	<b>582</b>	<b>401</b>	<b>2.145</b>	<b>6.541</b>	<b>3.020</b>	<b>1.412</b>	<b>7.736</b>	<b>10.042</b>
Primera Sección - Caranavi	41.830	9.951	582	401	2.145	6.541	3.020	1.412	7.736	10.042

Fuente: INSTITUTO NACIONAL DE ESTADÍSTICA - CENSO NACIONAL DE POBLACIÓN Y VIVIENDA, 1992

Cuadro N° 16

POBLACIÓN EN HOGARES PARTICULARES POR RELIGIÓN QUE PROFESA, SEGÚN PROVINCIAS Y SECCIONES DE PROVINCIA, CENSO 1992

PROVINCIAS Y SECCIONES DE PROVINCIA	POBLACIÓN EN HOGARES PARTICULARES					
	Total	Católicos	Evangélicos	Otras religiones	Ninguna	Sin especificar
<b>DEPARTAMENTO LA PAZ</b>	<b>1.871.702</b>	<b>1.376.787</b>	<b>228.431</b>	<b>37.582</b>	<b>74.490</b>	<b>154.412</b>
<b>Provincia Murillo</b>	<b>1.138.095</b>	<b>865.012</b>	<b>107.751</b>	<b>21.323</b>	<b>47.485</b>	<b>96.524</b>
Sección Capital - La Paz	700.390	556.169	56.138	13.376	23.940	50.767
Primera Sección - Palca	12.341	8.139	1.661	74	348	2.119
Segunda Sección - Mecapaca	9.528	6.739	1.295	44	600	850
Tercera Sección - Achocalla	13.058	9.789	1.642	180	796	651
Cuarta Sección - El Alto	402.778	284.176	47.015	7.649	21.801	42.137
<b>Provincia Omasuyos</b>	<b>72.760</b>	<b>55.267</b>	<b>8.458</b>	<b>814</b>	<b>2.619</b>	<b>5.602</b>
Primera Sección - Achacachi	59.114	45.647	6.412	677	1.598	4.780
Segunda Sección - Ancoraimes	13.646	9.620	2.046	137	1.021	822
<b>Provincia Pacajes</b>	<b>42.655</b>	<b>24.252</b>	<b>11.628</b>	<b>2.519</b>	<b>1.127</b>	<b>3.129</b>
Primera Sección - Coro Coro	10.119	5.990	2.969	235	222	703
Segunda Sección - Caquiaviri	10.014	5.829	2.675	334	275	901
Tercera Sección - Calacoto	7.290	3.004	1.947	1.625	282	432
Cuarta Sección - Comanche	4.180	2.351	1.200	3	115	511
Quinta Sección - Charaña	2.407	1.268	685	277	63	114
Sexta Sección - Waldo Ballivian	1.336	760	471	5	19	81
Septima Sección - Nazacara de Pacajes	133	81	46	-	-	6
Octava Sección - Callapa	7.176	4.969	1.635	40	151	381
<b>Provincia Camacho</b>	<b>52.991</b>	<b>39.738</b>	<b>5.952</b>	<b>390</b>	<b>2.704</b>	<b>4.207</b>
Primera Sección - Puerto Acosta	26.683	20.762	2.706	295	1.251	1.669
Segunda Sección - Mocomoco	13.482	10.117	1.612	52	570	1.131
Tercera Sección - Pto. Carabuco	12.826	8.859	1.634	43	883	1.407
<b>Provincia Muñecas</b>	<b>17.725</b>	<b>12.896</b>	<b>1.643</b>	<b>133</b>	<b>1.233</b>	<b>1.820</b>
Primera Sección - Chuma	8.557	5.650	1.075	72	652	1.108
Segunda Sección - Ayata	5.099	4.083	264	46	336	370
Tercera Sección - Aucapata	4.069	3.163	304	15	245	342
<b>Provincia Larecaja</b>	<b>67.498</b>	<b>50.282</b>	<b>9.109</b>	<b>574</b>	<b>1.561</b>	<b>5.972</b>
Primera Sección - Sorata	15.703	11.974	1.774	159	375	1.421
Segunda Sección - Guanay	8.316	5.906	1.418	87	342	563
Tercera Sección - Tacacoma	6.630	4.627	985	58	128	832
Cuarta Sección - Quiabaya	2.209	1.787	193	11	39	179
Quinta Sección - Combaya	2.552	2.109	283	18	51	91
Sexta Sección - Tipuani	13.487	10.900	948	168	279	1.192
Séptima Sección - Mapiiri	9.275	6.559	1.673	11	136	896
Octava Sección - Teoponte	9.326	6.420	1.835	62	211	798

Continúa...

Cuadro N° 16

POBLACIÓN EN HOGARES PARTICULARES POR RELIGIÓN QUE PROFESA, SEGÚN PROVINCIAS Y SECCIONES DE PROVINCIA, CENSO 1992

PROVINCIAS Y SECCIONES DE PROVINCIA	POBLACIÓN EN HOGARES PARTICULARES					
	Total	Católicos	Evangélicos	Otras religiones	Ninguna	Sin especificar
<b>Provincia Franz Tamayo</b>	<b>17.069</b>	<b>14.257</b>	<b>1.842</b>	<b>181</b>	<b>119</b>	<b>670</b>
Primera Sección - Apolo	12.440	11.037	931	92	55	325
Segunda Sección - Pelechuco	4.629	3.220	911	89	64	345
<b>Provincia Ingavi</b>	<b>76.557</b>	<b>53.146</b>	<b>14.370</b>	<b>1.455</b>	<b>2.790</b>	<b>4.796</b>
Primera Sección - Viacha	35.320	24.257	6.487	873	1.672	2.031
Segunda Sección - Guaqui	5.485	4.335	425	16	65	644
Tercera Sección - Tiahuanacu	9.378	6.949	1.530	177	182	540
Cuarta Sección - Desaguadero	4.250	3.668	357	7	45	173
Quinta Sección - San Andrés de Machaca	5.796	3.901	1.419	76	53	347
Sexta Sección - Jesús de Machaca	12.656	7.196	3.551	294	682	933
Séptima Sección - Taraco	3.672	2.840	601	12	91	128
<b>Provincia Loayza</b>	<b>35.602</b>	<b>25.580</b>	<b>5.674</b>	<b>1.078</b>	<b>997</b>	<b>2.273</b>
Primera Sección - Luribay	9.084	6.447	1.477	211	432	517
Segunda Sección - Sapahaqui	8.289	5.993	1.198	557	152	389
Tercera Sección - Yaco	6.380	4.153	1.507	119	166	435
Cuarta Sección - Malla	2.251	1.968	106	2	12	163
Quinta Sección - Cairoma	9.598	7.019	1.386	189	235	769
<b>Provincia Inquisivi</b>	<b>57.092</b>	<b>39.175</b>	<b>8.665</b>	<b>2.975</b>	<b>1.719</b>	<b>4.558</b>
Primera Sección - Inquisivi	15.138	10.017	2.164	1.356	595	1.006
Segunda Sección - Quime	7.373	5.473	1.005	188	281	426
Tercera Sección - Cajuata	8.578	5.816	1.218	607	191	746
Cuarta Sección - Colquiri	17.016	12.035	2.877	259	343	1.502
Quinta Sección - Ichoca	6.672	4.090	1.134	524	197	727
Sexta Sección - Villa Libertad Licoma	2.315	1.744	267	41	112	151
<b>Provincia Sud Yungas</b>	<b>51.063</b>	<b>36.495</b>	<b>7.304</b>	<b>1.227</b>	<b>2.333</b>	<b>3.704</b>
Primera Sección - Chulumani	10.843	8.165	1.127	118	373	1.060
Segunda Sección - Irupana	11.805	9.211	1.173	192	236	993
Tercera Sección - Yanacachi	3.950	2.927	600	18	165	240
Cuarta Sección - Palos Blancos	12.360	8.654	2.481	155	559	511
Quinta Sección - La Asunta	12.105	7.538	1.923	744	1.000	900
<b>Provincia Los Andes</b>	<b>61.905</b>	<b>41.708</b>	<b>14.155</b>	<b>375</b>	<b>2.109</b>	<b>3.558</b>
Primera Sección - Pucarani	22.624	15.165	4.955	102	865	1.537
Segunda Sección - Laja	14.616	10.107	2.975	192	610	732
Tercera Sección - Batallas	17.112	10.688	5.243	70	423	688
Cuarta Sección - Puerto Pérez	7.553	5.748	982	11	211	601

Continúa...



**Cuadro Nº 16**  
**POBLACIÓN EN HOGARES PARTICULARES POR RELIGIÓN QUE PROFESA, SEGÚN PROVINCIAS Y SECCIONES DE PROVINCIA, CENSO 1992**

PROVINCIAS Y SECCIONES DE PROVINCIA	POBLACIÓN EN HOGARES PARTICULARES					
	Total	Católicos	Evangélicos	Otras religiones	Ninguna	Sin especificar
<b>Provincia Aroma</b>	<b>65.301</b>	<b>40.923</b>	<b>13.292</b>	<b>2.018</b>	<b>2.944</b>	<b>6.124</b>
Primera Sección - Sica Sica	19.527	12.968	4.377	269	342	1.571
Segunda Sección - Umala	6.600	4.542	1.140	223	255	440
Tercera Sección - Ayo Ayo	6.387	4.038	1.459	178	152	560
Cuarta Sección - Calamarca	9.695	4.841	2.299	356	719	1.480
Quinta Sección - Patacamaya	15.249	10.403	2.629	688	513	1.016
Sexta Sección - Colquencha	5.836	3.113	995	213	797	718
Septima Sección - Collana	2.007	1.018	393	91	166	339
<b>Provincia Nor Yungas</b>	<b>19.845</b>	<b>15.217</b>	<b>1.809</b>	<b>183</b>	<b>785</b>	<b>1.851</b>
Primera Sección - Coroico	9.664	7.836	823	85	233	687
Segunda Sección - Coripata	10.181	7.381	986	98	552	1.164
<b>Provincia Abel Iturralde</b>	<b>7.578</b>	<b>6.213</b>	<b>760</b>	<b>21</b>	<b>144</b>	<b>440</b>
Primera Sección - Ixiamas	3.119	2.573	258	10	37	241
Segunda Sección - San Buenaventura	4.459	3.640	502	11	107	199
<b>Provincia Bautista Saavedra</b>	<b>9.848</b>	<b>8.251</b>	<b>529</b>	<b>49</b>	<b>430</b>	<b>589</b>
Primera Sección - Charazani	8.265	6.981	455	42	330	457
Segunda Sección - Curva	1.583	1.270	74	7	100	132
<b>Provincia Manco Kapac</b>	<b>20.119</b>	<b>14.850</b>	<b>3.066</b>	<b>177</b>	<b>562</b>	<b>1.464</b>
Primera Sección - Copacabana	13.351	10.261	1.867	130	315	778
Segunda Sección - San Pedro de Tiquina	5.284	3.668	908	45	105	558
Tercera Sección - Tito Yupanqui	1.484	921	291	2	142	128
<b>Provincia Gualberto Villarroel</b>	<b>11.670</b>	<b>6.079</b>	<b>2.690</b>	<b>876</b>	<b>509</b>	<b>1.516</b>
Primera Sección - San Pedro Cuarahuara	5.440	2.609	815	682	310	1.024
Segunda Sección - Papel Pampa	5.031	2.934	1.403	184	103	407
Tercera Sección - Chacarilla	1.199	536	472	10	96	85
<b>Provincia Jose Manuel Pando</b>	<b>4.499</b>	<b>2.737</b>	<b>1.416</b>	<b>63</b>	<b>181</b>	<b>102</b>
Primera Sección - Santiago de Machaca	3.661	2.512	908	40	117	84
Segunda Sección - Catacora	838	225	508	23	64	18
<b>Provincia Caranavi</b>	<b>41.830</b>	<b>24.709</b>	<b>8.318</b>	<b>1.151</b>	<b>2.139</b>	<b>5.513</b>
Primera Sección - Caranavi	41.830	24.709	8.318	1.151	2.139	5.513

Fuente: INSTITUTO NACIONAL DE ESTADÍSTICA - CENSO NACIONAL DE POBLACIÓN Y VIVIENDA, 1992



Cuadro Nº 17

NÚMERO DE HOGARES PARTICULARES POR COMBUSTIBLE O ENERGÍA UTILIZADO PARA COCINAR, SEGÚN PROVINCIAS Y SECCIONES DE PROVINCIA, CENSO 1992

PROVINCIAS Y SECCIONES DE PROVINCIA	HOGARES PARTICULARES POR COMBUSTIBLE O ENERGIA UTILIZADO PARA COCINAR								
	Total	Leña	Guano, Bosta Otaquia	Carbón	Kerosene	Gas Licuado	Electricidad	No Cocina	Otro
<b>DEPARTAMENTO LA PAZ</b>	<b>465.065</b>	<b>112.462</b>	<b>59.616</b>	<b>620</b>	<b>34.706</b>	<b>234.914</b>	<b>14.492</b>	<b>6.976</b>	<b>1.279</b>
<b>Provincia Murillo</b>	<b>271.492</b>	<b>9.926</b>	<b>1.470</b>	<b>216</b>	<b>29.576</b>	<b>210.677</b>	<b>14.117</b>	<b>4.705</b>	<b>805</b>
Sección Capital - La Paz	171.248	3.030	247	116	16.322	133.645	13.413	3.854	621
Primera Sección - Palca	2.947	2.512	120	-	34	265	-	10	6
Segunda Sección - Mecapaca	2.347	1.560	96	5	50	613	11	10	2
Tercera Sección - Achocalla	3.100	1.522	833	7	88	626	12	11	1
Cuarta Sección - El Alto	91.850	1.302	174	88	13.082	75.528	681	820	175
<b>Provincia Omasuyos</b>	<b>19.355</b>	<b>4.253</b>	<b>12.169</b>	<b>28</b>	<b>721</b>	<b>2.056</b>	<b>21</b>	<b>102</b>	<b>5</b>
Primera Sección - Achacachi	15.774	3.307	9.699	27	682	1.945	19	90	5
Segunda Sección - Ancoraimes	3.581	946	2.470	1	39	111	2	12	-
<b>Provincia Pacajes</b>	<b>12.565</b>	<b>6.171</b>	<b>5.386</b>	<b>7</b>	<b>238</b>	<b>703</b>	<b>10</b>	<b>47</b>	<b>3</b>
Primera Sección - Coro Coro	2.892	924	1.464	-	76	397	4	27	-
Segunda Sección - Caquiaviri	3.021	928	1.939	2	63	84	-	4	1
Tercera Sección - Calacoto	2.312	2.171	82	-	23	33	-	3	-
Cuarta Sección - Comanche	1.185	45	1.040	2	25	66	6	-	1
Quinta Sección - Charaña	723	610	2	3	16	82	-	9	1
Sexta Sección - Waldo Ballivian	295	15	268	-	7	4	-	1	-
Septima Sección - Nazacara de Pacajes	47	3	32	-	6	5	-	1	-
Octava Sección - Callapa	2.090	1.475	559	-	22	32	-	2	-
<b>Provincia Camacho</b>	<b>15.002</b>	<b>9.246</b>	<b>4.963</b>	<b>8</b>	<b>326</b>	<b>265</b>	<b>-</b>	<b>34</b>	<b>160</b>
Primera Sección - Puerto Acosta	7.575	3.706	3.366	4	170	158	-	11	160
Segunda Sección - Mocomoco	3.859	2.576	1.128	1	102	39	-	13	-
Tercera Sección - Pto. Carabuco	3.568	2.964	469	3	54	68	-	10	-
<b>Provincia Muñecas</b>	<b>4.886</b>	<b>4.611</b>	<b>119</b>	<b>-</b>	<b>48</b>	<b>87</b>	<b>-</b>	<b>21</b>	<b>-</b>
Primera Sección - Chuma	2.392	2.312	31	-	27	16	-	6	-
Segunda Sección - Ayata	1.404	1.340	48	-	7	3	-	6	-
Tercera Sección - Aucapata	1.090	959	40	-	14	68	-	9	-
<b>Provincia Larecaja</b>	<b>18.757</b>	<b>11.102</b>	<b>362</b>	<b>1</b>	<b>619</b>	<b>5.391</b>	<b>23</b>	<b>1.121</b>	<b>138</b>
Primera Sección - Sorata	4.616	3.774	64	-	230	496	-	48	4
Segunda Sección - Guanay	2.001	706	237	-	44	916	3	75	20
Tercera Sección - Tacacoma	2.053	1.370	7	-	97	458	-	103	18
Cuarta Sección - Quiabaya	600	517	-	-	10	53	-	19	1
Quinta Sección - Combaya	726	654	39	-	13	11	-	7	2
Sexta Sección - Tipuani	4.096	692	2	-	189	2.490	18	629	76
Séptima Sección - Mapiri	2.256	1.476	-	1	36	585	-	150	8
Octava Sección - Teoponte	2.409	1.913	13	-	-	382	2	90	9

Continúa...

Cuadro N° 18

HOGARES EN VIVIENDAS PARTICULARES POR COMBUSTIBLE O ENERGÍA UTILIZADO PARA COCINAR, SEGÚN PROVINCIAS Y SECCIONES DE PROVINCIA, CENSO 2001

PROVINCIAS Y SECCIONES DE PROVINCIA	HOGARES PARTICULARES POR COMBUSTIBLE O ENERGÍA UTILIZADO PARA COCINAR							Otro
	Total	Leña	Guano, bosta O taquia	Kerosene	Gas (garrafa o por cañería)	Electricidad	No utiliza	
<b>DEPARTAMENTO LA PAZ</b>	<b>629.916</b>	<b>152.406</b>	<b>63.540</b>	<b>15.229</b>	<b>376.525</b>	<b>14.145</b>	<b>7.510</b>	<b>561</b>
<b>Provincia Murillo</b>	<b>381.034</b>	<b>13.357</b>	<b>2.198</b>	<b>12.238</b>	<b>333.432</b>	<b>13.773</b>	<b>5.676</b>	<b>360</b>
Sección Capital - La Paz	205.254	3.213	622	5.078	179.256	13.258	3.682	145
Primera Sección - Palca	3.610	3.160	46	21	377	1	5	-
Segunda Sección - Mecapaca	2.942	1.684	21	11	1.183	27	14	2
Tercera Sección - Achocalla	3.908	1.677	162	159	1.881	8	19	2
Cuarta Sección - El Alto	165.320	3.623	1.347	6.969	150.735	479	1.956	211
<b>Provincia Omasuyos</b>	<b>26.091</b>	<b>9.105</b>	<b>11.972</b>	<b>418</b>	<b>4.415</b>	<b>10</b>	<b>157</b>	<b>14</b>
Primera Sección - Achacachi	21.511	6.634	10.205	353	4.169	10	127	13
Segunda Sección - Ancoraimes	4.580	2.471	1.767	65	246	-	30	1
<b>Provincia Pacajes</b>	<b>16.352</b>	<b>8.691</b>	<b>6.165</b>	<b>124</b>	<b>1.316</b>	<b>6</b>	<b>44</b>	<b>6</b>
Primera Sección - Coro Coro	3.641	1.323	1.562	57	669	2	26	2
Segunda Sección - Caquiaviri	4.264	1.507	2.478	22	248	1	7	1
Tercera Sección - Calacoto	3.083	2.951	55	9	61	-	5	2
Cuarta Sección - Comanche	1.199	35	1.034	9	117	2	2	-
Quinta Sección - Charaña	846	746	1	3	94	-	1	1
Sexta Sección - Waldo Ballivian	558	92	374	4	86	-	2	-
Septima Sección - Nazacara de Pacajes	111	1	85	11	12	1	1	-
Octava Sección - Callapa	2.650	2.036	576	9	29	-	-	-
<b>Provincia Camacho</b>	<b>19.577</b>	<b>13.438</b>	<b>4.673</b>	<b>308</b>	<b>1.032</b>	<b>4</b>	<b>92</b>	<b>30</b>
Primera Sección - Puerto Acosta	9.587	5.214	3.580	165	549	2	50	27
Segunda Sección - Mocomoco	4.729	3.554	793	107	249	-	24	2
Tercera Sección - Pto. Carabuco	5.261	4.670	300	36	234	2	18	1
<b>Provincia Muñecas</b>	<b>6.774</b>	<b>6.267</b>	<b>288</b>	<b>16</b>	<b>173</b>	<b>-</b>	<b>26</b>	<b>4</b>
Primera Sección - Chuma	3.453	3.254	109	12	75	-	3	-
Segunda Sección - Ayata	2.148	1.977	132	4	28	-	7	-
Tercera Sección - Aucapata	1.173	1.036	47	-	70	-	16	4
<b>Provincia Larecaja</b>	<b>19.764</b>	<b>14.095</b>	<b>379</b>	<b>112</b>	<b>4.555</b>	<b>10</b>	<b>596</b>	<b>17</b>
Primera Sección - Sorata	6.149	5.010	146	43	893	1	55	1
Segunda Sección - Guanay	2.828	1.775	204	6	782	2	58	1
Tercera Sección - Tacacoma	1.920	1.616	14	15	255	-	18	2
Cuarta Sección - Quiabaya	697	665	1	3	25	-	-	3
Quinta Sección - Combaya	823	781	3	5	33	-	1	-
Sexta Sección - Tipuani	2.776	844	8	24	1.556	7	330	7
Séptima Sección - Mapiiri	2.284	1.364	1	9	785	-	123	2
Octava Sección - Teoponte	2.287	2.040	2	7	226	-	11	1

Continúa...

Cuadro N° 17

NÚMERO DE HOGARES PARTICULARES POR COMBUSTIBLE O ENERGÍA UTILIZADO PARA COCINAR, SEGÚN PROVINCIAS Y SECCIONES DE PROVINCIA, CENSO 1992

PROVINCIAS Y SECCIONES DE PROVINCIA	HOGARES PARTICULARES POR COMBUSTIBLE O ENERGÍA UTILIZADO PARA COCINAR								
	Total	Leña	Guano, Bosta Otaquia	Carbón	Kerosene	Gas Licuado	Electricidad	No Cocina	Otro
<b>Provincia Franz Tamayo</b>	<b>3.873</b>	<b>2.917</b>	<b>707</b>	-	<b>122</b>	<b>93</b>	-	<b>32</b>	<b>2</b>
Primera Sección - Apolo	2.586	2.537	-	-	18	3	-	27	1
Segunda Sección - Pelechuco	1.287	380	707	-	104	90	-	5	1
<b>Provincia Ingavi</b>	<b>20.016</b>	<b>1.575</b>	<b>12.753</b>	<b>26</b>	<b>1.136</b>	<b>4.355</b>	<b>40</b>	<b>106</b>	<b>25</b>
Primera Sección - Viacha	8.648	353	3.742	5	677	3.751	38	63	19
Segunda Sección - Guaqui	1.529	50	1.153	2	106	203	1	12	2
Tercera Sección - Tiahuanacu	2.322	101	2.051	1	64	98	-	4	3
Cuarta Sección - Desaguadero	1.148	71	772	1	96	197	-	11	-
Quinta Sección - San Andrés de Machaca	1.785	436	1.236	9	65	30	-	9	-
Sexta Sección - Jesús de Machaca	3.465	74	3.285	2	46	50	-	7	1
Séptima Sección - Taraco	1.119	490	514	6	82	26	1	-	-
<b>Provincia Loayza</b>	<b>9.005</b>	<b>7.161</b>	<b>655</b>	<b>6</b>	<b>176</b>	<b>931</b>	<b>18</b>	<b>44</b>	<b>14</b>
Primera Sección - Luribay	2.286	2.128	10	-	31	103	-	12	2
Segunda Sección - Sapahaqui	2.117	1.968	10	-	27	107	-	4	1
Tercera Sección - Yaco	1.641	1.199	298	6	38	90	-	10	-
Cuarta Sección - Malla	619	269	190	-	11	130	10	5	4
Quinta Sección - Cairoma	2.342	1.597	147	-	69	501	8	13	7
<b>Provincia Inquisivi</b>	<b>14.042</b>	<b>9.115</b>	<b>2.317</b>	<b>151</b>	<b>155</b>	<b>2.012</b>	<b>152</b>	<b>99</b>	<b>41</b>
Primera Sección - Inquisivi	3.600	3.316	160	11	22	61	1	15	14
Segunda Sección - Quime	2.015	1.173	32	121	21	518	120	26	4
Tercera Sección - Cajuata	2.105	1.876	-	12	10	176	-	20	11
Cuarta Sección - Colquiri	4.062	1.635	1.167	4	65	1.148	23	20	-
Quinta Sección - Ichoca	1.631	544	957	3	27	68	8	13	11
Sexta Sección - Villa Libertad Licoma	629	571	1	-	10	41	-	5	1
<b>Provincia Sud Yungas</b>	<b>13.410</b>	<b>10.839</b>	<b>87</b>	<b>53</b>	<b>264</b>	<b>1.812</b>	<b>65</b>	<b>240</b>	<b>50</b>
Primera Sección - Chulumani	3.115	2.326	2	25	93	611	4	46	8
Segunda Sección - Irupana	3.202	2.456	71	27	114	447	40	27	20
Tercera Sección - Yanacachi	1.087	701	13	-	28	298	21	23	3
Cuarta Sección - Palos Blancos	2.883	2.492	1	-	10	298	-	69	13
Quinta Sección - La Asunta	3.123	2.864	-	1	19	158	-	75	6
<b>Provincia Los Andes</b>	<b>15.796</b>	<b>830</b>	<b>13.494</b>	<b>18</b>	<b>390</b>	<b>1.025</b>	<b>7</b>	<b>31</b>	<b>1</b>
Primera Sección - Pucarani	5.786	178	5.024	6	179	389	1	9	-
Segunda Sección - Laja	3.698	174	3.319	5	60	129	-	10	1
Tercera Sección - Batallas	4.264	49	3.651	6	112	432	5	9	-
Cuarta Sección - Puerto Pérez	2.048	429	1.500	1	39	75	1	3	-

Continúa...

Cuadro N° 18

## HOGARES EN VIVIENDAS PARTICULARES POR COMBUSTIBLE O ENERGÍA UTILIZADO PARA COCINAR, SEGÚN PROVINCIAS Y SECCIONES DE PROVINCIA, CENSO 2001

PROVINCIAS Y SECCIONES DE PROVINCIA	HOGARES PARTICULARES POR COMBUSTIBLE O ENERGÍA UTILIZADO PARA COCINAR							
	Total	Leña	Guano, bosta O taquia	Kerosene	Gas (garrafa o por cañería)	Electricidad	No utiliza	Otro
<b>Provincia Franz Tamayo</b>	<b>4.127</b>	<b>3.073</b>	<b>670</b>	<b>20</b>	<b>344</b>	<b>2</b>	<b>17</b>	<b>1</b>
Primera Sección - Apolo	2.689	2.577	1	4	93	-	14	-
Segunda Sección - Pelechuco	1.438	496	669	16	251	2	3	1
<b>Provincia Ingavi</b>	<b>27.626</b>	<b>3.147</b>	<b>14.790</b>	<b>771</b>	<b>8.692</b>	<b>34</b>	<b>154</b>	<b>38</b>
Primera Sección - Viacha	12.793	888	4.287	464	6.988	24	113	29
Segunda Sección - Guaqui	2.272	168	1.611	80	402	4	6	1
Tercera Sección - Tiahuanacu	2.950	157	2.441	65	279	2	5	1
Cuarta Sección - Desaguadero	1.444	290	645	22	471	-	10	6
Quinta Sección - San Andrés de Machaca	2.166	594	1.440	21	104	1	6	-
Sexta Sección - Jesús de Machaca	4.239	181	3.742	45	259	3	8	1
Séptima Sección - Taraco	1.762	869	624	74	189	-	6	-
<b>Provincia Loayza</b>	<b>11.959</b>	<b>10.143</b>	<b>477</b>	<b>60</b>	<b>1.243</b>	<b>1</b>	<b>34</b>	<b>1</b>
Primera Sección - Luribay	2.571	2.360	13	6	186	1	5	-
Segunda Sección - Sapahaqui	3.287	3.070	5	2	198	-	12	-
Tercera Sección - Yaco	2.207	1.782	182	19	214	-	9	1
Cuarta Sección - Malla	958	707	191	10	49	-	1	-
Quinta Sección - Cairoma	2.936	2.224	86	23	596	-	7	-
<b>Provincia Inquisivi</b>	<b>15.936</b>	<b>10.420</b>	<b>2.520</b>	<b>64</b>	<b>2.713</b>	<b>112</b>	<b>84</b>	<b>23</b>
Primera Sección - Inquisivi	4.091	3.720	124	11	221	1	14	-
Segunda Sección - Químe	2.305	1.316	19	13	845	83	12	17
Tercera Sección - Cajuata	1.925	1.651	2	4	256	-	11	1
Cuarta Sección - Colquiri	4.953	2.531	1.228	20	1.109	20	41	4
Quinta Sección - Ichoca	1.924	577	1.144	11	183	7	1	1
Sexta Sección - Villa Libertad Licoma	738	625	3	5	99	1	5	-
<b>Provincia Sud Yungas</b>	<b>17.566</b>	<b>13.095</b>	<b>85</b>	<b>147</b>	<b>3.904</b>	<b>133</b>	<b>189</b>	<b>13</b>
Primera Sección - Chulumani	3.734	2.461	7	34	1.176	10	41	5
Segunda Sección - Irupana	3.624	2.634	64	61	760	75	26	4
Tercera Sección - Yanacachi	1.188	721	5	10	398	47	6	1
Cuarta Sección - Palos Blancos	4.248	3.342	5	16	801	-	81	3
Quinta Sección - La Asunta	4.772	3.937	4	26	769	1	35	-
<b>Provincia Los Andes</b>	<b>19.728</b>	<b>2.157</b>	<b>14.322</b>	<b>480</b>	<b>2.674</b>	<b>5</b>	<b>75</b>	<b>15</b>
Primera Sección - Pucarani	7.702	495	6.048	177	932	4	38	8
Segunda Sección - Laja	4.457	517	3.420	93	415	1	9	2
Tercera Sección - Batallas	5.118	290	3.765	103	938	-	17	5
Cuarta Sección - Puerto Pérez	2.451	855	1.089	107	389	-	11	-

Continúa...

Cuadro N° 17

NÚMERO DE HOGARES PARTICULARES POR COMBUSTIBLE O ENERGÍA UTILIZADO PARA COCINAR, SEGÚN PROVINCIAS Y SECCIONES DE PROVINCIA, CENSO 1992

PROVINCIAS Y SECCIONES DE PROVINCIA	HOGARES PARTICULARES POR COMBUSTIBLE O ENERGIA UTILIZADO PARA COCINAR								
	Total	Leña	Guano, Bosta Otaquia	Carbón	Kerosene	Gas Licuado	Electricidad	No Cocina	Otro
<b>Provincia Aroma</b>	<b>16.466</b>	<b>10.062</b>	<b>3.504</b>	<b>23</b>	<b>334</b>	<b>2.459</b>	<b>13</b>	<b>65</b>	<b>6</b>
Primera Sección - Sica Sica	4.863	3.761	248	7	87	739	1	19	1
Segunda Sección - Umala	1.889	1.800	15	-	19	54	-	1	-
Tercera Sección - Ayo Ayo	1.610	1.039	415	3	25	120	-	8	-
Cuarta Sección - Calamarca	2.344	1.011	1.122	8	36	158	4	4	1
Quinta Sección - Patacamaya	3.893	2.340	174	4	142	1.190	7	32	4
Sexta Sección - Colquencha	1.360	89	1.140	1	17	112	-	1	-
Septima Sección - Collana	507	22	390	-	8	86	1	-	-
<b>Provincia Nor Yungas</b>	<b>5.406</b>	<b>4.380</b>	<b>-</b>	<b>3</b>	<b>113</b>	<b>791</b>	<b>16</b>	<b>97</b>	<b>6</b>
Primera Sección - Coroico	2.705	2.124	-	2	54	476	5	42	2
Segunda Sección - Coripata	2.701	2.256	-	1	59	315	11	55	4
<b>Provincia Abel Iturralde</b>	<b>1.356</b>	<b>1.276</b>	<b>-</b>	<b>1</b>	<b>4</b>	<b>51</b>	<b>-</b>	<b>23</b>	<b>1</b>
Primera Sección - Ixiamas	569	550	-	-	-	8	-	10	1
Segunda Sección - San Buenaventura	787	726	-	1	4	43	-	13	-
<b>Provincia Bautista Saavedra</b>	<b>2.622</b>	<b>1.686</b>	<b>820</b>	<b>-</b>	<b>46</b>	<b>59</b>	<b>-</b>	<b>9</b>	<b>2</b>
Primera Sección - Charazani	2.178	1.424	651	-	37	58	-	8	-
Segunda Sección - Curva	444	262	169	-	9	1	-	1	2
<b>Provincia Manco Kapac</b>	<b>5.663</b>	<b>4.272</b>	<b>490</b>	<b>2</b>	<b>228</b>	<b>622</b>	<b>8</b>	<b>40</b>	<b>1</b>
Primera Sección - Copacabana	3.494	2.422	424	2	182	432	5	26	1
Segunda Sección - San Pedro de Tiquina	1.709	1.425	55	-	40	174	2	13	-
Tercera Sección - Tito Yupanqui	460	425	11	-	6	16	1	1	-
<b>Provincia Gualberto Villarroel</b>	<b>3.177</b>	<b>2.997</b>	<b>100</b>	<b>-</b>	<b>25</b>	<b>54</b>	<b>-</b>	<b>1</b>	<b>-</b>
Primera Sección - San Pedro Cuarahuara	1.378	1.331	22	-	8	17	-	-	-
Segunda Sección - Papel Pampa	1.467	1.335	78	-	16	37	-	1	-
Tercera Sección - Chacarilla	332	331	-	-	1	-	-	-	-
<b>Provincia Jose Manuel Pando</b>	<b>1.605</b>	<b>1.300</b>	<b>219</b>	<b>-</b>	<b>40</b>	<b>45</b>	<b>-</b>	<b>1</b>	<b>-</b>
Primera Sección - Santiago de Machaca	1.323	1.049	201	-	32	41	-	-	-
Segunda Sección - Catacora	282	251	18	-	8	4	-	1	-
<b>Provincia Caranavi</b>	<b>10.571</b>	<b>8.743</b>	<b>1</b>	<b>77</b>	<b>145</b>	<b>1.426</b>	<b>2</b>	<b>158</b>	<b>19</b>
Primera Sección - Caranavi	10.571	8.743	1	77	145	1.426	2	158	19

Fuente: INSTITUTO NACIONAL DE ESTADÍSTICA - CENSO NACIONAL DE POBLACIÓN Y VIVIENDA, 1992

Cuadro N° 18

HOGARES EN VIVIENDAS PARTICULARES POR COMBUSTIBLE O ENERGÍA UTILIZADO PARA COCINAR, SEGÚN PROVINCIAS Y SECCIONES DE PROVINCIA, CENSO 2001

PROVINCIAS Y SECCIONES DE PROVINCIA	HOGARES PARTICULARES POR COMBUSTIBLE O ENERGÍA UTILIZADO PARA COCINAR							
	Total	Leña	Guano, bosta O taquia	Kerosene	Gas (garrafa o por cañería)	Electricidad	No utiliza	Otro
<b>Provincia Aroma</b>	<b>23.550</b>	<b>14.002</b>	<b>3.794</b>	<b>217</b>	<b>5.450</b>	<b>14</b>	<b>65</b>	<b>8</b>
Primera Sección - Sica Sica	7.144	5.465	217	48	1.394	6	11	3
Segunda Sección - Umala	2.950	2.566	13	22	345	1	3	-
Tercera Sección - Ayo Ayo	1.973	1.108	540	7	309	-	8	1
Cuarta Sección - Calamarca	3.042	1.448	1.128	30	427	1	7	1
Quinta Sección - Patacamaya	5.732	3.073	92	79	2.448	6	31	3
Sexta Sección - Colquencha	1.968	289	1.308	23	343	-	5	-
Septima Sección - Collana	741	53	496	8	184	-	-	-
<b>Provincia Nor Yungas</b>	<b>6.342</b>	<b>4.719</b>	<b>9</b>	<b>25</b>	<b>1.527</b>	<b>12</b>	<b>45</b>	<b>5</b>
Primera Sección - Coroico	3.306	2.356	5	14	895	11	22	3
Segunda Sección - Coripata	3.036	2.363	4	11	632	1	23	2
<b>Provincia Abel Iturralde</b>	<b>2.442</b>	<b>2.086</b>	<b>3</b>	<b>3</b>	<b>308</b>	<b>1</b>	<b>40</b>	<b>1</b>
Primera Sección - Ixiamas	1.197	1.072	-	1	105	-	18	1
Segunda Sección - San Buenaventura	1.245	1.014	3	2	203	1	22	-
<b>Provincia Bautista Saavedra</b>	<b>3.147</b>	<b>2.190</b>	<b>798</b>	<b>19</b>	<b>130</b>	<b>3</b>	<b>6</b>	<b>1</b>
Primera Sección - Charazani	2.532	1.793	606	13	111	3	6	-
Segunda Sección - Curva	615	397	192	6	19	-	-	1
<b>Provincia Manco Kapac</b>	<b>7.025</b>	<b>5.408</b>	<b>194</b>	<b>89</b>	<b>1.294</b>	<b>6</b>	<b>32</b>	<b>2</b>
Primera Sección - Copacabana	4.085	2.845	177	41	996	4	20	2
Segunda Sección - San Pedro de Tiquina	2.171	1.836	13	42	268	2	10	-
Tercera Sección - Tito Yupanqui	769	727	4	6	30	-	2	-
<b>Provincia Gualberto Villarroel</b>	<b>4.494</b>	<b>4.251</b>	<b>80</b>	<b>11</b>	<b>150</b>	<b>-</b>	<b>2</b>	<b>-</b>
Primera Sección - San Pedro Cuarahuara	2.173	2.077	6	8	82	-	-	-
Segunda Sección - Papel Pampa	1.808	1.667	73	3	63	-	2	-
Tercera Sección - Chacarilla	513	507	1	-	5	-	-	-
<b>Provincia Jose Manuel Pando</b>	<b>2.089</b>	<b>1.751</b>	<b>110</b>	<b>19</b>	<b>208</b>	<b>-</b>	<b>1</b>	<b>-</b>
Primera Sección - Santiago de Machaca	1.608	1.347	71	14	175	-	1	-
Segunda Sección - Catacora	481	404	39	5	33	-	-	-
<b>Provincia Caranavi</b>	<b>14.293</b>	<b>11.011</b>	<b>13</b>	<b>88</b>	<b>2.965</b>	<b>19</b>	<b>175</b>	<b>22</b>
Primera Sección - Caranavi	14.293	11.011	13	88	2.965	19	175	22

Fuente: INSTITUTO NACIONAL DE ESTADÍSTICA - CENSO NACIONAL DE POBLACIÓN Y VIVIENDA, 2001



Cuadro N° 19

VIVIENDAS PARTICULARES CON OCUPANTES PRESENTES POR DISPONIBILIDAD DE SERVICIOS BÁSICOS, SEGÚN PROVINCIAS Y SECCIONES DE PROVINCIA, CENSO 1992

PROVINCIAS Y SECCIONES DE PROVINCIA	VIVIENDAS PARTICULARES POR DISPONIBILIDAD DE SERVICIOS											
	TOTAL	Servicio de Agua por Cañería					Servicio Eléctrico			Servicio Sanitario		
		Tiene ...				No Tiene	Total	Tiene	No tiene	Total	Tiene	No tiene
		Total	Dentro de la vivienda	Fuera de la vivienda	Fuera del Terreno							
<b>DEPARTAMENTO LA PAZ</b>	<b>465.065</b>	<b>289.182</b>	<b>136.358</b>	<b>97.269</b>	<b>55.555</b>	<b>175.883</b>	<b>465.065</b>	<b>279.633</b>	<b>185.432</b>	<b>465.065</b>	<b>171.950</b>	<b>293.115</b>
<b>Provincia Murillo</b>	<b>271.492</b>	<b>233.687</b>	<b>124.091</b>	<b>69.870</b>	<b>39.726</b>	<b>37.805</b>	<b>271.492</b>	<b>239.559</b>	<b>31.933</b>	<b>271.492</b>	<b>139.174</b>	<b>132.318</b>
Sección Capital - La Paz	171.248	153.349	93.382	42.282	17.685	17.899	171.248	160.984	10.264	171.248	108.018	63.230
Primera Sección - Palca	2.947	895	238	525	132	2.052	2.947	561	2.386	2.947	190	2.757
Segunda Sección - Mecapaca	2.347	319	108	118	93	2.028	2.347	960	1.387	2.347	319	2.028
Tercera Sección - Achocalla	3.100	489	156	243	90	2.611	3.100	1.133	1.967	3.100	262	2.838
Cuarta Sección - El Alto	91.850	78.635	30.207	26.702	21.726	13.215	91.850	75.921	15.929	91.850	30.385	61.465
<b>Provincia Omasuyos</b>	<b>19.355</b>	<b>5.870</b>	<b>654</b>	<b>4.319</b>	<b>897</b>	<b>13.485</b>	<b>19.355</b>	<b>7.142</b>	<b>12.213</b>	<b>19.355</b>	<b>3.018</b>	<b>16.337</b>
Primera Sección - Achacachi	15.774	4.776	610	3.480	686	10.998	15.774	6.410	9.364	15.774	2.616	13.158
Segunda Sección - Ancoraimes	3.581	1.094	44	839	211	2.487	3.581	732	2.849	3.581	402	3.179
<b>Provincia Pacajes</b>	<b>12.565</b>	<b>1.534</b>	<b>211</b>	<b>665</b>	<b>658</b>	<b>11.031</b>	<b>12.565</b>	<b>425</b>	<b>12.140</b>	<b>12.565</b>	<b>1.789</b>	<b>10.776</b>
Primera Sección - Coro Coro	2.892	729	132	200	397	2.163	2.892	137	2.755	2.892	305	2.587
Segunda Sección - Caquiaviri	3.021	362	31	244	87	2.659	3.021	11	3.010	3.021	599	2.422
Tercera Sección - Calacoto	2.312	130	10	57	63	2.182	2.312	14	2.298	2.312	528	1.784
Cuarta Sección - Comanche	1.185	221	20	121	80	964	1.185	117	1.068	1.185	171	1.014
Quinta Sección - Charaña	723	35	8	20	7	688	723	137	586	723	101	622
Sexta Sección - Waldo Ballivian	295	46	8	22	16	249	295	-	295	295	27	268
Septima Sección - Nazacara de Pacajes	47	-	-	-	-	47	47	-	47	47	20	27
Octava Sección - Callapa	2.090	11	2	1	8	2.079	2.090	9	2.081	2.090	38	2.052
<b>Provincia Camacho</b>	<b>15.002</b>	<b>2.240</b>	<b>448</b>	<b>731</b>	<b>1.061</b>	<b>12.762</b>	<b>15.002</b>	<b>335</b>	<b>14.667</b>	<b>15.002</b>	<b>821</b>	<b>14.181</b>
Primera Sección - Puerto Acosta	7.575	1.130	232	339	559	6.445	7.575	50	7.525	7.575	317	7.258
Segunda Sección - Mocomoco	3.859	684	150	232	302	3.175	3.859	20	3.839	3.859	348	3.511
Tercera Sección - Pto. Carabuco	3.568	426	66	160	200	3.142	3.568	265	3.303	3.568	156	3.412
<b>Provincia Muñecas</b>	<b>4.886</b>	<b>1.000</b>	<b>85</b>	<b>231</b>	<b>684</b>	<b>3.886</b>	<b>4.886</b>	<b>50</b>	<b>4.836</b>	<b>4.886</b>	<b>309</b>	<b>4.577</b>
Primera Sección - Chuma	2.392	376	16	121	239	2.016	2.392	2	2.390	2.392	256	2.136
Segunda Sección - Ayata	1.404	288	59	65	164	1.116	1.404	1	1.403	1.404	13	1.391
Tercera Sección - Aucapata	1.090	336	10	45	281	754	1.090	47	1.043	1.090	40	1.050
<b>Provincia Larecaja</b>	<b>18.757</b>	<b>9.061</b>	<b>2.119</b>	<b>3.646</b>	<b>3.296</b>	<b>9.696</b>	<b>18.757</b>	<b>5.836</b>	<b>12.921</b>	<b>18.757</b>	<b>3.025</b>	<b>15.732</b>
Primera Sección - Sorata	4.616	1.733	272	694	767	2.883	4.616	889	3.727	4.616	416	4.200
Segunda Sección - Guanay	2.001	1.137	461	548	128	864	2.001	845	1.156	2.001	506	1.495
Tercera Sección - Tacacoma	2.053	1.010	120	305	585	1.043	2.053	274	1.779	2.053	398	1.655
Cuarta Sección - Quiabaya	600	107	45	40	22	493	600	106	494	600	123	477
Quinta Sección - Combaya	726	440	36	254	150	286	726	-	726	726	7	719
Sexta Sección - Tipuani	4.096	2.666	922	748	996	1.430	4.096	2.833	1.263	4.096	976	3.120
Séptima Sección - Mapiri	2.256	1.210	169	631	410	1.046	2.256	510	1.746	2.256	203	2.053
Octava Sección - Teoponte	2.409	758	94	426	238	1.651	2.409	379	2.030	2.409	396	2.013

Continúa...

**CUADRO N° 20**  
**HOGARES EN VIVIENDAS PARTICULARES POR DISPONIBILIDAD DE SERVICIOS BÁSICOS, SEGÚN PROVINCIAS Y SECCIONES DE PROVINCIA, CENSO 2001**

PROVINCIAS Y SECCIONES DE PROVINCIA	HOGARES PARTICULARES POR DISPONIBILIDAD DE SERVICIOS										
	TOTAL	Servicio de Agua por Cañería				Servicio Eléctrico			Servicio Sanitario		
		Tiene ...			No tiene	Total	Tiene	No tiene	Total	Tiene	No tiene
		Total	Dentro de la vivienda	Fuera de la vivienda							
<b>DEPARTAMENTO LA PAZ</b>	<b>629.916</b>	<b>455.169</b>	<b>216.104</b>	<b>239.065</b>	<b>174.747</b>	<b>629.916</b>	<b>414.144</b>	<b>215.772</b>	<b>629.916</b>	<b>358.946</b>	<b>270.970</b>
<b>Provincia Murillo</b>	<b>381.034</b>	<b>338.908</b>	<b>192.860</b>	<b>146.048</b>	<b>42.126</b>	<b>381.034</b>	<b>341.967</b>	<b>39.067</b>	<b>381.034</b>	<b>278.657</b>	<b>102.377</b>
Sección Capital - La Paz	205.254	187.306	133.836	53.470	17.948	205.254	195.640	9.614	205.254	171.454	33.800
Primera Sección - Palca	3.610	1.984	387	1.597	1.626	3.610	1.256	2.354	3.610	794	2.816
Segunda Sección - Mecapaca	2.942	1.109	393	716	1.833	2.942	1.628	1.314	2.942	825	2.117
Tercera Sección - Achocalla	3.908	1.947	516	1.431	1.961	3.908	2.585	1.323	3.908	863	3.045
Cuarta Sección - El Alto	165.320	146.562	57.728	88.834	18.758	165.320	140.858	24.462	165.320	104.721	60.599
<b>Provincia Omasuyos</b>	<b>26.091</b>	<b>13.602</b>	<b>1.788</b>	<b>11.814</b>	<b>12.489</b>	<b>26.091</b>	<b>11.349</b>	<b>14.742</b>	<b>26.091</b>	<b>9.558</b>	<b>16.533</b>
Primera Sección - Achacachi	21.511	11.125	1.615	9.510	10.386	21.511	10.110	11.401	21.511	8.140	13.371
Segunda Sección - Ancoraimes	4.580	2.477	173	2.304	2.103	4.580	1.239	3.341	4.580	1.418	3.162
<b>Provincia Pacajes</b>	<b>16.352</b>	<b>3.310</b>	<b>481</b>	<b>2.829</b>	<b>13.042</b>	<b>16.352</b>	<b>1.344</b>	<b>15.008</b>	<b>16.352</b>	<b>4.983</b>	<b>11.369</b>
Primera Sección - Coro Coro	3.641	1.007	182	825	2.634	3.641	638	3.003	3.641	697	2.944
Segunda Sección - Caquiaviri	4.264	1.050	149	901	3.214	4.264	345	3.919	4.264	1.624	2.640
Tercera Sección - Calacoto	3.083	403	42	361	2.680	3.083	78	3.005	3.083	1.205	1.878
Cuarta Sección - Comanche	1.199	350	39	311	849	1.199	122	1.077	1.199	424	775
Quinta Sección - Charaña	846	170	38	132	676	846	82	764	846	151	695
Sexta Sección - Waldo Ballivian	558	154	30	124	404	558	13	545	558	77	481
Septima Sección - Nazacara de Pacajes	111	18	-	18	93	111	28	83	111	27	84
Octava Sección - Callapa	2.650	158	1	157	2.492	2.650	38	2.612	2.650	778	1.872
<b>Provincia Camacho</b>	<b>19.577</b>	<b>10.276</b>	<b>1.188</b>	<b>9.088</b>	<b>9.301</b>	<b>19.577</b>	<b>2.669</b>	<b>16.908</b>	<b>19.577</b>	<b>3.440</b>	<b>16.137</b>
Primera Sección - Puerto Acosta	9.587	4.629	635	3.994	4.958	9.587	1.722	7.865	9.587	1.239	8.348
Segunda Sección - Mocomoco	4.729	2.988	238	2.750	1.741	4.729	68	4.661	4.729	1.199	3.530
Tercera Sección - Pto. Carabuco	5.261	2.659	315	2.344	2.602	5.261	879	4.382	5.261	1.002	4.259
<b>Provincia Muñecas</b>	<b>6.774</b>	<b>3.327</b>	<b>433</b>	<b>2.894</b>	<b>3.447</b>	<b>6.774</b>	<b>200</b>	<b>6.574</b>	<b>6.774</b>	<b>1.041</b>	<b>5.733</b>
Primera Sección - Chuma	3.453	1.696	276	1.420	1.757	3.453	102	3.351	3.453	529	2.924
Segunda Sección - Ayata	2.148	1.092	102	990	1.056	2.148	47	2.101	2.148	411	1.737
Tercera Sección - Aucapata	1.173	539	55	484	634	1.173	51	1.122	1.173	101	1.072
<b>Provincia Larecaja</b>	<b>19.764</b>	<b>11.545</b>	<b>3.081</b>	<b>8.464</b>	<b>8.219</b>	<b>19.764</b>	<b>6.787</b>	<b>12.977</b>	<b>19.764</b>	<b>5.837</b>	<b>13.927</b>
Primera Sección - Sorata	6.149	3.379	747	2.632	2.770	6.149	1.395	4.754	6.149	1.598	4.551
Segunda Sección - Guanay	2.828	1.932	644	1.288	896	2.828	1.371	1.457	2.828	1.149	1.679
Tercera Sección - Tacacoma	1.920	1.039	215	824	881	1.920	387	1.533	1.920	695	1.225
Cuarta Sección - Quiabaya	697	398	89	309	299	697	60	637	697	80	617
Quinta Sección - Combaya	823	301	25	276	522	823	15	808	823	21	802
Sexta Sección - Tipuani	2.776	1.875	891	984	901	2.776	1.747	1.029	2.776	1.033	1.743
Séptima Sección - Mapiri	2.284	1.699	310	1.389	585	2.284	1.211	1.073	2.284	578	1.706
Octava Sección - Teoponte	2.287	922	160	762	1.365	2.287	601	1.686	2.287	683	1.604

Continúa...

Cuadro N° 19

VIVIENDAS PARTICULARES CON OCUPANTES PRESENTES POR DISPONIBILIDAD DE SERVICIOS BÁSICOS, SEGÚN PROVINCIAS Y SECCIONES DE PROVINCIA, CENSO 1992

PROVINCIAS Y SECCIONES DE PROVINCIA	VIVIENDAS PARTICULARES POR DISPONIBILIDAD DE SERVICIOS											
	TOTAL	Servicio de Agua por Cañería					Servicio Eléctrico			Servicio Sanitario		
		Tiene ...				No Tiene	Total	Tiene	No tiene	Total	Tiene	No tiene
		Total	Dentro de la vivienda	Fuera de la vivienda	Fuera del Terreno							
<b>Provincia Franz Tamayo</b>	<b>3.873</b>	<b>480</b>	<b>87</b>	<b>297</b>	<b>96</b>	<b>3.393</b>	<b>3.873</b>	<b>205</b>	<b>3.668</b>	<b>3.873</b>	<b>226</b>	<b>3.647</b>
Primera Sección - Apolo	2.586	398	84	294	20	2.188	2.586	204	2.382	2.586	160	2.426
Segunda Sección - Pelechuco	1.287	82	3	3	76	1.205	1.287	1	1.286	1.287	66	1.221
<b>Provincia Ingavi</b>	<b>20.016</b>	<b>4.722</b>	<b>1.618</b>	<b>2.287</b>	<b>817</b>	<b>15.294</b>	<b>20.016</b>	<b>5.924</b>	<b>14.092</b>	<b>20.016</b>	<b>5.826</b>	<b>14.190</b>
Primera Sección - Viacha	8.648	3.262	1.215	1.529	518	5.386	8.648	4.305	4.343	8.648	2.837	5.811
Segunda Sección - Guaqui	1.529	413	166	208	39	1.116	1.529	487	1.042	1.529	286	1.243
Tercera Sección - Tiahuanacu	2.322	237	57	163	17	2.085	2.322	166	2.156	2.322	640	1.682
Cuarta Sección - Desaguadero	1.148	388	88	253	47	760	1.148	709	439	1.148	202	946
Quinta Sección - San Andrés de Machaca	1.785	43	7	10	26	1.742	1.785	1	1.784	1.785	405	1.380
Sexta Sección - Jesús de Machaca	3.465	207	43	101	63	3.258	3.465	24	3.441	3.465	1.387	2.078
Séptima Sección - Taraco	1.119	172	42	23	107	947	1.119	232	887	1.119	69	1.050
<b>Provincia Loayza</b>	<b>9.005</b>	<b>2.655</b>	<b>412</b>	<b>900</b>	<b>1.343</b>	<b>6.350</b>	<b>9.005</b>	<b>1.172</b>	<b>7.833</b>	<b>9.005</b>	<b>377</b>	<b>8.628</b>
Primera Sección - Luribay	2.286	108	11	5	92	2.178	2.286	5	2.281	2.286	86	2.200
Segunda Sección - Sapahaqui	2.117	777	96	111	570	1.340	2.117	3	2.114	2.117	45	2.072
Tercera Sección - Yaco	1.641	448	56	202	190	1.193	1.641	12	1.629	1.641	171	1.470
Cuarta Sección - Malla	619	195	8	8	179	424	619	221	398	619	11	608
Quinta Sección - Cairoma	2.342	1.127	241	574	312	1.215	2.342	931	1.411	2.342	64	2.278
<b>Provincia Inquisivi</b>	<b>14.042</b>	<b>4.876</b>	<b>1.256</b>	<b>2.240</b>	<b>1.380</b>	<b>9.166</b>	<b>14.042</b>	<b>3.103</b>	<b>10.939</b>	<b>14.042</b>	<b>1.353</b>	<b>12.689</b>
Primera Sección - Inquisivi	3.600	457	48	298	111	3.143	3.600	269	3.331	3.600	53	3.547
Segunda Sección - Quime	2.015	1.171	487	269	415	844	2.015	1.335	680	2.015	324	1.691
Tercera Sección - Cajuata	2.105	846	98	615	133	1.259	2.105	73	2.032	2.105	201	1.904
Cuarta Sección - Colquiri	4.062	1.815	515	691	609	2.247	4.062	1.330	2.732	4.062	680	3.382
Quinta Sección - Ichoca	1.631	269	78	132	59	1.362	1.631	94	1.537	1.631	75	1.556
Sexta Sección - Villa Libertad Licoma	629	318	30	235	53	311	629	2	627	629	20	609
<b>Provincia Sud Yungas</b>	<b>13.410</b>	<b>6.457</b>	<b>1.529</b>	<b>3.503</b>	<b>1.425</b>	<b>6.953</b>	<b>13.410</b>	<b>3.099</b>	<b>10.311</b>	<b>13.410</b>	<b>2.568</b>	<b>10.842</b>
Primera Sección - Chulumani	3.115	2.388	553	1.447	388	727	3.115	1.440	1.675	3.115	486	2.629
Segunda Sección - Irupana	3.202	1.505	464	622	419	1.697	3.202	907	2.295	3.202	472	2.730
Tercera Sección - Yanacachi	1.087	655	243	268	144	432	1.087	521	566	1.087	261	826
Cuarta Sección - Palos Blancos	2.883	765	48	375	342	2.118	2.883	65	2.818	2.883	972	1.911
Quinta Sección - La Asunta	3.123	1.144	221	791	132	1.979	3.123	166	2.957	3.123	377	2.746
<b>Provincia Los Andes</b>	<b>15.796</b>	<b>1.780</b>	<b>327</b>	<b>964</b>	<b>469</b>	<b>14.036</b>	<b>15.796</b>	<b>3.457</b>	<b>12.339</b>	<b>15.796</b>	<b>4.546</b>	<b>11.250</b>
Primera Sección - Pucarani	5.786	704	151	424	129	5.082	5.786	902	4.884	5.786	1.844	3.942
Segunda Sección - Laja	3.698	560	94	325	141	3.138	3.698	491	3.207	3.698	785	2.913
Tercera Sección - Batallas	4.264	219	58	123	38	4.045	4.264	1.452	2.812	4.264	1.039	3.225
Cuarta Sección - Puerto Pérez	2.048	277	24	92	161	1.771	2.048	612	1.436	2.048	878	1.170

Continúa...

Cuadro N° 20

HOGARES EN VIVIENDAS PARTICULARES POR DISPONIBILIDAD DE SERVICIOS BÁSICOS, SEGÚN PROVINCIAS Y SECCIONES DE PROVINCIA, CENSO 2001

PROVINCIAS Y SECCIONES DE PROVINCIA	HOGARES PARTICULARES POR DISPONIBILIDAD DE SERVICIOS										
	TOTAL	Servicio de Agua por Cañería				Servicio Eléctrico			Servicio Sanitario		
		Tiene...			No tiene	Total	Tiene	No tiene	Total	Tiene	No tiene
		Total	Dentro de la vivienda	Fuera de la vivienda							
<b>Provincia Franz Tamayo</b>	<b>4.127</b>	<b>1.025</b>	<b>183</b>	<b>842</b>	<b>3.102</b>	<b>4.127</b>	<b>120</b>	<b>4.007</b>	<b>4.127</b>	<b>747</b>	<b>3.380</b>
Primera Sección - Apolo	2.689	684	114	570	2.005	2.689	55	2.634	2.689	445	2.244
Segunda Sección - Pelechuco	1.438	341	69	272	1.097	1.438	65	1.373	1.438	302	1.136
<b>Provincia Ingavi</b>	<b>27.626</b>	<b>11.825</b>	<b>3.960</b>	<b>7.865</b>	<b>15.801</b>	<b>27.626</b>	<b>11.144</b>	<b>16.482</b>	<b>27.626</b>	<b>12.538</b>	<b>15.088</b>
Primera Sección - Viacha	12.793	6.296	3.003	3.293	6.497	12.793	6.748	6.045	12.793	6.578	6.215
Segunda Sección - Guaqui	2.272	1.372	278	1.094	900	2.272	970	1.302	2.272	554	1.718
Tercera Sección - Tiahuanacu	2.950	1.115	138	977	1.835	2.950	1.240	1.710	2.950	1.127	1.823
Cuarta Sección - Desaguadero	1.444	1.054	250	804	390	1.444	924	520	1.444	392	1.052
Quinta Sección - San Andrés de Machaca	2.166	158	23	135	2.008	2.166	100	2.066	2.166	894	1.272
Sexta Sección - Jesús de Machaca	4.239	1.291	160	1.131	2.948	4.239	416	3.823	4.239	2.686	1.553
Séptima Sección - Taraco	1.762	539	108	431	1.223	1.762	746	1.016	1.762	307	1.455
<b>Provincia Loayza</b>	<b>11.959</b>	<b>5.013</b>	<b>887</b>	<b>4.126</b>	<b>6.946</b>	<b>11.959</b>	<b>2.778</b>	<b>9.181</b>	<b>11.959</b>	<b>2.014</b>	<b>9.945</b>
Primera Sección - Luribay	2.571	1.195	265	930	1.376	2.571	495	2.076	2.571	800	1.771
Segunda Sección - Sapahaqui	3.287	1.081	293	788	2.206	3.287	644	2.643	3.287	534	2.753
Tercera Sección - Yaco	2.207	953	153	800	1.254	2.207	38	2.169	2.207	161	2.046
Cuarta Sección - Malla	958	476	69	407	482	958	163	795	958	154	804
Quinta Sección - Cairoma	2.936	1.308	107	1.201	1.628	2.936	1.438	1.498	2.936	365	2.571
<b>Provincia Inquisivi</b>	<b>15.936</b>	<b>6.741</b>	<b>1.559</b>	<b>5.182</b>	<b>9.195</b>	<b>15.936</b>	<b>3.754</b>	<b>12.182</b>	<b>15.936</b>	<b>3.156</b>	<b>12.780</b>
Primera Sección - Inquisivi	4.091	1.481	239	1.242	2.610	4.091	346	3.745	4.091	1.255	2.836
Segunda Sección - Quime	2.305	1.181	495	686	1.124	2.305	1.333	972	2.305	488	1.817
Tercera Sección - Cajuaata	1.925	1.449	206	1.243	476	1.925	334	1.591	1.925	325	1.600
Cuarta Sección - Colquiri	4.953	1.515	368	1.147	3.438	4.953	1.253	3.700	4.953	631	4.322
Quinta Sección - Ichoca	1.924	614	123	491	1.310	1.924	196	1.728	1.924	337	1.587
Sexta Sección - Villa Libertad Licoma	738	501	128	373	237	738	292	446	738	120	618
<b>Provincia Sud Yungas</b>	<b>17.566</b>	<b>11.803</b>	<b>2.411</b>	<b>9.392</b>	<b>5.763</b>	<b>17.566</b>	<b>5.902</b>	<b>11.664</b>	<b>17.566</b>	<b>7.104</b>	<b>10.462</b>
Primera Sección - Chulumani	3.734	3.194	936	2.258	540	3.734	2.382	1.352	3.734	1.336	2.398
Segunda Sección - Irupana	3.624	2.440	532	1.908	1.184	3.624	1.226	2.398	3.624	1.185	2.439
Tercera Sección - Yanacachi	1.188	914	253	661	274	1.188	707	481	1.188	600	588
Cuarta Sección - Palos Blancos	4.248	2.488	233	2.255	1.760	4.248	1.050	3.198	4.248	2.615	1.633
Quinta Sección - La Asunta	4.772	2.767	457	2.310	2.005	4.772	537	4.235	4.772	1.368	3.404
<b>Provincia Los Andes</b>	<b>19.728</b>	<b>6.176</b>	<b>771</b>	<b>5.405</b>	<b>13.552</b>	<b>19.728</b>	<b>7.196</b>	<b>12.532</b>	<b>19.728</b>	<b>5.902</b>	<b>13.826</b>
Primera Sección - Pucarani	7.702	2.165	207	1.958	5.537	7.702	2.989	4.713	7.702	2.368	5.334
Segunda Sección - Laja	4.457	1.371	163	1.208	3.086	4.457	1.290	3.167	4.457	1.223	3.234
Tercera Sección - Batallas	5.118	1.963	265	1.698	3.155	5.118	2.032	3.086	5.118	1.739	3.379
Cuarta Sección - Puerto Pérez	2.451	677	136	541	1.774	2.451	885	1.566	2.451	572	1.879

Continúa...

Cuadro N° 19

VIVIENDAS PARTICULARES CON OCUPANTES PRESENTES POR DISPONIBILIDAD DE SERVICIOS BÁSICOS, SEGÚN PROVINCIAS Y SECCIONES DE PROVINCIA, CENSO 1992

PROVINCIAS Y SECCIONES DE PROVINCIA	VIVIENDAS PARTICULARES POR DISPONIBILIDAD DE SERVICIOS											
	TOTAL	Servicio de Agua por Cañería					Servicio Eléctrico			Servicio Sanitario		
		Tiene ...				No Tiene	Total	Tiene	No tiene	Total	Tiene	No tiene
		Total	Dentro de la vivienda	Fuera de la vivienda	Fuera del Terreno							
<b>Provincia Aroma</b>	<b>16.466</b>	<b>3.572</b>	<b>632</b>	<b>1.877</b>	<b>1.063</b>	<b>12.894</b>	<b>16.466</b>	<b>2.952</b>	<b>13.514</b>	<b>16.466</b>	<b>1.981</b>	<b>14.485</b>
Primera Sección - Sica Sica	4.863	1.364	249	709	406	3.499	4.863	1.036	3.827	4.863	566	4.297
Segunda Sección - Umala	1.889	74	18	45	11	1.815	1.889	10	1.879	1.889	227	1.662
Tercera Sección - Ayo Ayo	1.610	151	37	46	68	1.459	1.610	5	1.605	1.610	155	1.455
Cuarta Sección - Calamarca	2.344	566	52	217	297	1.778	2.344	291	2.053	2.344	219	2.125
Quinta Sección - Patacamaya	3.893	616	174	338	104	3.277	3.893	978	2.915	3.893	538	3.355
Sexta Sección - Colquencha	1.360	526	29	371	126	834	1.360	391	969	1.360	217	1.143
Septima Sección - Collana	507	275	73	151	51	232	507	241	266	507	59	448
<b>Provincia Nor Yungas</b>	<b>5.406</b>	<b>3.040</b>	<b>945</b>	<b>1.567</b>	<b>528</b>	<b>2.366</b>	<b>5.406</b>	<b>2.598</b>	<b>2.808</b>	<b>5.406</b>	<b>895</b>	<b>4.511</b>
Primera Sección - Coroico	2.705	1.379	450	808	121	1.326	2.705	987	1.718	2.705	645	2.060
Segunda Sección - Coripata	2.701	1.661	495	759	407	1.040	2.701	1.611	1.090	2.701	250	2.451
<b>Provincia Abel Iturralde</b>	<b>1.356</b>	<b>458</b>	<b>29</b>	<b>347</b>	<b>82</b>	<b>898</b>	<b>1.356</b>	<b>219</b>	<b>1.137</b>	<b>1.356</b>	<b>560</b>	<b>796</b>
Primera Sección - Ixiamas	569	6	5	-	1	563	569	17	552	569	172	397
Segunda Sección - San Buenaventura	787	452	24	347	81	335	787	202	585	787	388	399
<b>Provincia Bautista Saavedra</b>	<b>2.622</b>	<b>1.365</b>	<b>152</b>	<b>224</b>	<b>989</b>	<b>1.257</b>	<b>2.622</b>	<b>150</b>	<b>2.472</b>	<b>2.622</b>	<b>175</b>	<b>2.447</b>
Primera Sección - Charazani	2.178	1.192	145	219	828	986	2.178	150	2.028	2.178	165	2.013
Segunda Sección - Curva	444	173	7	5	161	271	444	-	444	444	10	434
<b>Provincia Manco Kapac</b>	<b>5.663</b>	<b>2.368</b>	<b>718</b>	<b>1.322</b>	<b>328</b>	<b>3.295</b>	<b>5.663</b>	<b>2.188</b>	<b>3.475</b>	<b>5.663</b>	<b>915</b>	<b>4.748</b>
Primera Sección - Copacabana	3.494	1.692	608	813	271	1.802	3.494	1.162	2.332	3.494	610	2.884
Segunda Sección - San Pedro de Tiquina	1.709	568	91	440	37	1.141	1.709	923	786	1.709	260	1.449
Tercera Sección - Tito Yupanqui	460	108	19	69	20	352	460	103	357	460	45	415
<b>Provincia Gualberto Villarroel</b>	<b>3.177</b>	<b>63</b>	<b>14</b>	<b>6</b>	<b>43</b>	<b>3.114</b>	<b>3.177</b>	<b>20</b>	<b>3.157</b>	<b>3.177</b>	<b>310</b>	<b>2.867</b>
Primera Sección - San Pedro Cuarahuara	1.378	54	11	2	41	1.324	1.378	12	1.366	1.378	75	1.303
Segunda Sección - Papel Pampa	1.467	7	2	4	1	1.460	1.467	6	1.461	1.467	228	1.239
Tercera Sección - Chacarilla	332	2	1	-	1	330	332	2	330	332	7	325
<b>Provincia Jose Manuel Pando</b>	<b>1.605</b>	<b>281</b>	<b>19</b>	<b>206</b>	<b>56</b>	<b>1.324</b>	<b>1.605</b>	<b>3</b>	<b>1.602</b>	<b>1.605</b>	<b>447</b>	<b>1.158</b>
Primera Sección - Santiago de Machaca	1.323	238	19	165	54	1.085	1.323	2	1.321	1.323	332	991
Segunda Sección - Catacora	282	43	-	41	2	239	282	1	281	282	115	167
<b>Provincia Caranavi</b>	<b>10.571</b>	<b>3.693</b>	<b>1.012</b>	<b>2.067</b>	<b>614</b>	<b>6.878</b>	<b>10.571</b>	<b>1.196</b>	<b>9.375</b>	<b>10.571</b>	<b>3.635</b>	<b>6.936</b>
Primera Sección - Caranavi	10.571	3.693	1.012	2.067	614	6.878	10.571	1.196	9.375	10.571	3.635	6.936

Fuente: INSTITUTO NACIONAL DE ESTADÍSTICA - CENSO NACIONAL DE POBLACIÓN Y VIVIENDA, 1992

Cuadro N° 20

## HOGARES EN VIVIENDAS PARTICULARES POR DISPONIBILIDAD DE SERVICIOS BÁSICOS, SEGÚN PROVINCIAS Y SECCIONES DE PROVINCIA, CENSO 2001

PROVINCIAS Y SECCIONES DE PROVINCIA	HOGARES PARTICULARES POR DISPONIBILIDAD DE SERVICIOS										
	TOTAL	Servicio de Agua por Cañería				Servicio Eléctrico			Servicio Sanitario		
		Tiene...			No tiene	Total	Tiene	No tiene	Total	Tiene	No tiene
		Total	Dentro de la vivienda	Fuera de la vivienda							
<b>Provincia Aroma</b>	<b>23.550</b>	<b>10.078</b>	<b>1.824</b>	<b>8.254</b>	<b>13.472</b>	<b>23.550</b>	<b>6.186</b>	<b>17.364</b>	<b>23.550</b>	<b>7.082</b>	<b>16.468</b>
Primera Sección - Sica Sica	7.144	2.894	576	2.318	4.250	7.144	1.802	5.342	7.144	1.495	5.649
Segunda Sección - Umala	2.950	603	84	519	2.347	2.950	498	2.452	2.950	1.146	1.804
Tercera Sección - Ayo Ayo	1.973	494	59	435	1.479	1.973	278	1.695	1.973	604	1.369
Cuarta Sección - Calamarca	3.042	1.213	88	1.125	1.829	3.042	680	2.362	3.042	864	2.178
Quinta Sección - Patacamaya	5.732	3.368	828	2.540	2.364	5.732	2.405	3.327	5.732	2.100	3.632
Sexta Sección - Colquencha	1.968	1.026	76	950	942	1.968	319	1.649	1.968	473	1.495
Septima Sección - Collana	741	480	113	367	261	741	204	537	741	400	341
<b>Provincia Nor Yungas</b>	<b>6.342</b>	<b>5.007</b>	<b>1.377</b>	<b>3.630</b>	<b>1.335</b>	<b>6.342</b>	<b>3.742</b>	<b>2.600</b>	<b>6.342</b>	<b>2.234</b>	<b>4.108</b>
Primera Sección - Coroico	3.306	2.494	748	1.746	812	3.306	1.697	1.609	3.306	1.501	1.805
Segunda Sección - Coripata	3.036	2.513	629	1.884	523	3.036	2.045	991	3.036	733	2.303
<b>Provincia Abel Iturralde</b>	<b>2.442</b>	<b>1.421</b>	<b>182</b>	<b>1.239</b>	<b>1.021</b>	<b>2.442</b>	<b>806</b>	<b>1.636</b>	<b>2.442</b>	<b>1.609</b>	<b>833</b>
Primera Sección - Ixiamas	1.197	455	32	423	742	1.197	291	906	1.197	663	534
Segunda Sección - San Buenaventura	1.245	966	150	816	279	1.245	515	730	1.245	946	299
<b>Provincia Bautista Saavedra</b>	<b>3.147</b>	<b>1.715</b>	<b>242</b>	<b>1.473</b>	<b>1.432</b>	<b>3.147</b>	<b>313</b>	<b>2.834</b>	<b>3.147</b>	<b>235</b>	<b>2.912</b>
Primera Sección - Charazani	2.532	1.445	200	1.245	1.087	2.532	273	2.259	2.532	206	2.326
Segunda Sección - Curva	615	270	42	228	345	615	40	575	615	29	586
<b>Provincia Manco Kapac</b>	<b>7.025</b>	<b>4.212</b>	<b>1.062</b>	<b>3.150</b>	<b>2.813</b>	<b>7.025</b>	<b>3.773</b>	<b>3.252</b>	<b>7.025</b>	<b>1.998</b>	<b>5.027</b>
Primera Sección - Copacabana	4.085	2.969	804	2.165	1.116	4.085	2.426	1.659	4.085	1.533	2.552
Segunda Sección - San Pedro de Tiquina	2.171	949	143	806	1.222	2.171	1.071	1.100	2.171	366	1.805
Tercera Sección - Tito Yupanqui	769	294	115	179	475	769	276	493	769	99	670
<b>Provincia Gualberto Villarroel</b>	<b>4.494</b>	<b>491</b>	<b>31</b>	<b>460</b>	<b>4.003</b>	<b>4.494</b>	<b>60</b>	<b>4.434</b>	<b>4.494</b>	<b>1.349</b>	<b>3.145</b>
Primera Sección - San Pedro Cuarahua	2.173	248	30	218	1.925	2.173	25	2.148	2.173	462	1.711
Segunda Sección - Papel Pampa	1.808	217	1	216	1.591	1.808	29	1.779	1.808	806	1.002
Tercera Sección - Chacarilla	513	26	-	26	487	513	6	507	513	81	432
<b>Provincia Jose Manuel Pando</b>	<b>2.089</b>	<b>1.148</b>	<b>119</b>	<b>1.029</b>	<b>941</b>	<b>2.089</b>	<b>177</b>	<b>1.912</b>	<b>2.089</b>	<b>1.019</b>	<b>1.070</b>
Primera Sección - Santiago de Machaca	1.608	825	109	716	783	1.608	159	1.449	1.608	814	794
Segunda Sección - Catacora	481	323	10	313	158	481	18	463	481	205	276
<b>Provincia Caranavi</b>	<b>14.293</b>	<b>7.546</b>	<b>1.665</b>	<b>5.881</b>	<b>6.747</b>	<b>14.293</b>	<b>3.877</b>	<b>10.416</b>	<b>14.293</b>	<b>8.443</b>	<b>5.850</b>
Primera Sección - Caranavi	14.293	7.546	1.665	5.881	6.747	14.293	3.877	10.416	14.293	8.443	5.850

Fuente: INSTITUTO NACIONAL DE ESTADÍSTICA - CENSO NACIONAL DE POBLACIÓN Y VIVIENDA, 2001

Cuadro N° 21

VIVIENDAS PARTICULARES CON OCUPANTES PRESENTES POR TENENCIA DE LA VIVIENDA Y TIPO DE VIVIENDA, SEGÚN PROVINCIAS Y SECCIONES DE PROVINCIA, CENSO 1992

PROVINCIAS Y SECCIONES DE PROVINCIA	TENENCIA DE LA VIVIENDA							TIPO DE VIVIENDA						
	Total	Propia	Alquilada	Anticrético	Cedida por...		Otro <sup>(1)</sup>	Total	Casa independiente	Departamento	Habitación suelta	Chozo o Pahuichi	No apta para Vivienda	Vivienda Improvisada
					Servicio	Parentesco								
<b>DEPARTAMENTO LA PAZ</b>	<b>465.065</b>	<b>299.170</b>	<b>83.178</b>	<b>15.505</b>	<b>18.922</b>	<b>43.543</b>	<b>4.747</b>	<b>465.065</b>	<b>333.230</b>	<b>25.283</b>	<b>78.704</b>	<b>21.747</b>	<b>2.635</b>	<b>3.466</b>
<b>Provincia Murillo</b>	<b>271.492</b>	<b>134.240</b>	<b>73.220</b>	<b>15.079</b>	<b>9.108</b>	<b>36.244</b>	<b>3.601</b>	<b>271.492</b>	<b>174.897</b>	<b>24.464</b>	<b>67.840</b>	<b>494</b>	<b>1.725</b>	<b>2.072</b>
Sección Capital - La Paz	171.248	76.755	47.418	13.246	6.047	25.809	1.973	171.248	96.734	22.649	49.240	286	1.206	1.133
Primera Sección - Palca	2.947	2.531	128	3	110	159	16	2.947	2.530	9	283	98	14	13
Segunda Sección - Mecapaca	2.347	2.060	43	-	140	99	5	2.347	2.115	7	197	13	3	12
Tercera Sección - Achocalla	3.100	2.752	71	3	121	137	16	3.100	2.883	4	173	20	9	11
Cuarta Sección - El Alto	91.850	50.142	25.560	1.827	2.690	10.040	1.591	91.850	70.635	1.795	17.947	77	493	903
<b>Provincia Omasuyos</b>	<b>19.355</b>	<b>18.065</b>	<b>546</b>	<b>10</b>	<b>234</b>	<b>464</b>	<b>36</b>	<b>19.355</b>	<b>17.830</b>	<b>30</b>	<b>896</b>	<b>531</b>	<b>22</b>	<b>46</b>
Primera Sección - Achacachi	15.774	14.604	523	9	206	404	28	15.774	14.532	30	747	405	20	40
Segunda Sección - Ancoraimes	3.581	3.461	23	1	28	60	8	3.581	3.298	-	149	126	2	6
<b>Provincia Pacajes</b>	<b>12.565</b>	<b>11.169</b>	<b>396</b>	<b>5</b>	<b>539</b>	<b>422</b>	<b>34</b>	<b>12.565</b>	<b>10.778</b>	<b>29</b>	<b>634</b>	<b>972</b>	<b>49</b>	<b>103</b>
Primera Sección - Coro Coro	2.892	2.369	198	1	154	158	12	2.892	2.490	15	220	119	10	38
Segunda Sección - Caquiaviri	3.021	2.804	47	3	102	63	2	3.021	2.590	11	176	208	10	26
Tercera Sección - Calacoto	2.312	2.129	16	-	93	66	8	2.312	2.006	2	60	215	14	15
Cuarta Sección - Comanche	1.185	1.040	26	-	63	49	7	1.185	980	1	21	170	4	9
Quinta Sección - Charaña	723	525	86	-	67	43	2	723	535	-	49	132	2	5
Sexta Sección - Waldo Ballivian	295	283	2	-	5	4	1	295	286	-	3	5	-	1
Septima Sección - Nazacara de Pacajes	47	34	3	-	5	5	-	47	35	-	9	-	1	2
Octava Sección - Callapa	2.090	1.985	18	1	50	34	2	2.090	1.856	-	96	123	8	7
<b>Provincia Camacho</b>	<b>15.002</b>	<b>14.373</b>	<b>109</b>	<b>2</b>	<b>251</b>	<b>233</b>	<b>34</b>	<b>15.002</b>	<b>12.472</b>	<b>8</b>	<b>549</b>	<b>1.902</b>	<b>38</b>	<b>33</b>
Primera Sección - Puerto Acosta	7.575	7.340	42	1	67	111	14	7.575	6.591	5	162	790	18	9
Segunda Sección - Mocomoco	3.859	3.649	12	1	115	75	7	3.859	2.559	2	340	932	8	18
Tercera Sección - Pto. Carabuco	3.568	3.384	55	-	69	47	13	3.568	3.322	1	47	180	12	6
<b>Provincia Muñecas</b>	<b>4.886</b>	<b>4.555</b>	<b>53</b>	<b>-</b>	<b>145</b>	<b>114</b>	<b>19</b>	<b>4.886</b>	<b>4.604</b>	<b>2</b>	<b>128</b>	<b>118</b>	<b>15</b>	<b>19</b>
Primera Sección - Chuma	2.392	2.226	27	-	70	61	8	2.392	2.261	2	76	40	5	8
Segunda Sección - Ayata	1.404	1.332	9	-	36	20	7	1.404	1.302	-	30	59	6	7
Tercera Sección - Aucapata	1.090	997	17	-	39	33	4	1.090	1.041	-	22	19	4	4
<b>Provincia Larecaja</b>	<b>18.757</b>	<b>14.124</b>	<b>1.962</b>	<b>94</b>	<b>1.470</b>	<b>851</b>	<b>256</b>	<b>18.757</b>	<b>12.978</b>	<b>77</b>	<b>1.661</b>	<b>3.488</b>	<b>196</b>	<b>357</b>
Primera Sección - Sorata	4.616	3.848	245	6	238	180	99	4.616	3.985	6	311	264	12	38
Segunda Sección - Guanay	2.001	1.339	333	15	190	106	18	2.001	1.327	6	351	271	21	25
Tercera Sección - Tacacoma	2.053	1.567	131	7	202	120	26	2.053	1.375	6	65	562	8	37
Cuarta Sección - Quiabaya	600	493	12	1	80	4	10	600	580	1	9	9	1	-
Quinta Sección - Combaya	726	678	3	-	25	20	-	726	705	-	15	-	5	1
Sexta Sección - Tipuani	4.096	2.520	934	53	364	169	56	4.096	2.265	29	578	963	83	178
Séptima Sección - Mapiri	2.256	1.742	211	8	130	141	24	2.256	1.189	5	197	809	37	19
Octava Sección - Teoponte	2.409	1.937	93	4	241	111	23	2.409	1.552	24	135	610	29	59

Continúa...

Cuadro N° 22

HOGARES EN VIVIENDAS PARTICULARES POR TENENCIA DE LA VIVIENDA Y TIPO DE VIVIENDA SEGÚN PROVINCIAS Y SECCIONES DE PROVINCIA, CENSO 2001

PROVINCIAS Y SECCIONES DE PROVINCIA	TENENCIA DE LA VIVIENDA							TIPO DE VIVIENDA					
	Total	Propia	Alquilada	En contrato anticrético	Cedida por ...		Otra <sup>(1)</sup>	Total	Casa/choza/pahuichi	Departamento	Cuartos o habitaciones sueltas	Vivienda improvisada o móvil	Local no destinado para habitación
					Servicios	Parientes o amigos							
<b>DEPARTAMENTO LA PAZ</b>	<b>629.916</b>	<b>432.603</b>	<b>97.806</b>	<b>30.228</b>	<b>15.053</b>	<b>44.620</b>	<b>9.606</b>	<b>629.916</b>	<b>486.624</b>	<b>45.175</b>	<b>95.324</b>	<b>1.159</b>	<b>1.634</b>
<b>Provincia Murillo</b>	<b>381.034</b>	<b>212.331</b>	<b>85.524</b>	<b>29.343</b>	<b>8.162</b>	<b>37.682</b>	<b>7.992</b>	<b>381.034</b>	<b>264.936</b>	<b>44.023</b>	<b>70.283</b>	<b>584</b>	<b>1.208</b>
Sección Capital - La Paz	205.254	102.407	47.896	24.673	4.921	21.195	4.162	205.254	121.039	40.021	43.154	290	750
Primera Sección - Palca	3.610	3.270	117	6	61	129	27	3.610	3.163	1	444	1	1
Segunda Sección - Mecapaca	2.942	2.493	130	11	175	95	38	2.942	2.719	17	194	2	10
Tercera Sección - Achocalla	3.908	3.411	164	14	67	183	69	3.908	3.460	15	417	11	5
Cuarta Sección - El Alto	165.320	100.750	37.217	4.639	2.938	16.080	3.696	165.320	134.555	3.969	26.074	280	442
<b>Provincia Omasuyos</b>	<b>26.091</b>	<b>24.828</b>	<b>618</b>	<b>26</b>	<b>155</b>	<b>379</b>	<b>85</b>	<b>26.091</b>	<b>23.083</b>	<b>44</b>	<b>2.923</b>	<b>20</b>	<b>21</b>
Primera Sección - Achacachi	21.511	20.359	574	24	137	340	77	21.511	18.969	44	2.469	13	16
Segunda Sección - Ancoraimes	4.580	4.469	44	2	18	39	8	4.580	4.114	-	454	7	5
<b>Provincia Pacajes</b>	<b>16.352</b>	<b>15.268</b>	<b>399</b>	<b>13</b>	<b>304</b>	<b>290</b>	<b>78</b>	<b>16.352</b>	<b>15.049</b>	<b>39</b>	<b>1.234</b>	<b>13</b>	<b>17</b>
Primera Sección - Coro Coro	3.641	3.200	186	4	99	130	22	3.641	3.364	30	244	-	3
Segunda Sección - Caquiaviri	4.264	4.041	99	2	76	32	14	4.264	3.753	4	495	8	4
Tercera Sección - Calacoto	3.083	2.989	26	-	30	30	8	3.083	2.947	-	133	1	2
Cuarta Sección - Comanche	1.199	1.076	24	1	47	44	7	1.199	1.140	-	58	-	1
Quinta Sección - Charaña	846	734	39	-	32	24	17	846	681	1	159	3	2
Sexta Sección - Waldo Ballivian	558	526	4	4	7	13	4	558	504	4	46	-	4
Septima Sección - Nazacara de Pacajes	111	107	1	-	-	2	1	111	108	-	2	-	1
Octava Sección - Callapa	2.650	2.595	20	2	13	15	5	2.650	2.552	-	97	1	-
<b>Provincia Camacho</b>	<b>19.577</b>	<b>18.814</b>	<b>295</b>	<b>11</b>	<b>218</b>	<b>173</b>	<b>66</b>	<b>19.577</b>	<b>18.040</b>	<b>32</b>	<b>1.458</b>	<b>20</b>	<b>27</b>
Primera Sección - Puerto Acosta	9.587	9.240	136	4	96	82	29	9.587	8.812	7	751	6	11
Segunda Sección - Mocomoco	4.729	4.553	63	4	41	51	17	4.729	4.296	2	415	12	4
Tercera Sección - Pto. Carabuco	5.261	5.021	96	3	81	40	20	5.261	4.932	23	292	2	12
<b>Provincia Muñecas</b>	<b>6.774</b>	<b>6.409</b>	<b>108</b>	<b>2</b>	<b>78</b>	<b>149</b>	<b>28</b>	<b>6.774</b>	<b>6.364</b>	<b>9</b>	<b>387</b>	<b>5</b>	<b>9</b>
Primera Sección - Chuma	3.453	3.295	46	1	43	55	13	3.453	3.226	9	211	2	5
Segunda Sección - Ayata	2.148	2.046	24	1	17	50	10	2.148	2.027	-	116	2	3
Tercera Sección - Aucapata	1.173	1.068	38	-	18	44	5	1.173	1.111	-	60	1	1
<b>Provincia Larecaja</b>	<b>19.764</b>	<b>15.797</b>	<b>2.139</b>	<b>185</b>	<b>608</b>	<b>861</b>	<b>174</b>	<b>19.764</b>	<b>18.069</b>	<b>77</b>	<b>1.431</b>	<b>135</b>	<b>52</b>
Primera Sección - Sorata	6.149	5.336	396	21	140	195	61	6.149	5.794	18	297	38	2
Segunda Sección - Guanay	2.828	2.227	278	41	125	127	30	2.828	2.547	33	229	9	10
Tercera Sección - Tacacoma	1.920	1.627	137	4	57	77	18	1.920	1.742	1	148	23	6
Cuarta Sección - Quiabaya	697	642	19	-	8	25	3	697	652	-	42	-	3
Quinta Sección - Combaya	823	795	5	-	3	17	3	823	727	-	95	1	-
Sexta Sección - Tipuani	2.776	1.533	801	84	120	214	24	2.776	2.407	19	314	16	20
Séptima Sección - Mapiri	2.284	1.593	431	30	94	122	14	2.284	2.049	3	224	3	5
Octava Sección - Teoponte	2.287	2.044	72	5	61	84	21	2.287	2.151	3	82	45	6

Continúa...



**INDICADORES SOCIODEMOGRÁFICOS POR PROVINCIA Y SECCIONES DE PROVINCIA 1992 - 2001**
**Cuadro N° 21**
**VIVIENDAS PARTICULARES CON OCUPANTES PRESENTES POR TENENCIA DE LA VIVIENDA Y TIPO DE VIVIENDA, SEGÚN PROVINCIAS Y SECCIONES DE PROVINCIA, CENSO 1992**

PROVINCIAS Y SECCIONES DE PROVINCIA	TENENCIA DE LA VIVIENDA							TIPO DE VIVIENDA						
	Total	Propia	Alquilada	Anticrético	Cedida por...		Otro <sup>(1)</sup>	Total	Casa independiente	Departamento	Habitación suelta	Choza o Pahuichi	No apta para Vivienda	Vivienda Improvisada
					Servicio	Parentesco								
<b>Provincia Franz Tamayo</b>	<b>3.873</b>	<b>3.315</b>	<b>167</b>	<b>3</b>	<b>173</b>	<b>177</b>	<b>38</b>	<b>3.873</b>	<b>3.502</b>	<b>-</b>	<b>133</b>	<b>172</b>	<b>11</b>	<b>55</b>
Primera Sección - Apolo	2.586	2.200	136	3	111	113	23	2.586	2.407	-	75	76	8	20
Segunda Sección - Pelechuco	1.287	1.115	31	-	62	64	15	1.287	1.095	-	58	96	3	35
<b>Provincia Ingavi</b>	<b>20.016</b>	<b>16.868</b>	<b>1.335</b>	<b>57</b>	<b>599</b>	<b>1.078</b>	<b>79</b>	<b>20.016</b>	<b>16.530</b>	<b>173</b>	<b>1.167</b>	<b>2.035</b>	<b>47</b>	<b>64</b>
Primera Sección - Viacha	8.648	6.561	1.026	46	265	718	32	8.648	6.766	73	699	1.053	25	32
Segunda Sección - Guaqui	1.529	1.252	137	4	60	65	11	1.529	1.358	40	118	5	1	7
Tercera Sección - Tiahuanacu	2.322	2.051	71	1	81	105	13	2.322	2.040	4	105	168	1	4
Cuarta Sección - Desaguadero	1.148	1.028	33	-	28	50	9	1.148	1.084	17	33	6	1	7
Quinta Sección - San Andrés de Machaca	1.785	1.646	29	2	69	35	4	1.785	1.734	1	40	6	2	2
Sexta Sección - Jesús de Machaca	3.465	3.244	28	4	88	93	8	3.465	2.585	3	57	797	16	7
Séptima Sección - Taraco	1.119	1.086	11	-	8	12	2	1.119	963	35	115	-	1	5
<b>Provincia Loayza</b>	<b>9.005</b>	<b>7.497</b>	<b>278</b>	<b>9</b>	<b>782</b>	<b>340</b>	<b>99</b>	<b>9.005</b>	<b>8.343</b>	<b>53</b>	<b>367</b>	<b>153</b>	<b>18</b>	<b>71</b>
Primera Sección - Luribay	2.286	2.091	46	-	92	54	3	2.286	2.175	2	71	24	3	11
Segunda Sección - Sapahaqui	2.117	1.827	54	-	115	116	5	2.117	1.995	-	109	4	4	5
Tercera Sección - Yaco	1.641	1.463	45	4	47	75	7	1.641	1.511	-	22	93	4	11
Cuarta Sección - Malla	619	432	11	1	155	17	3	619	557	-	47	11	2	2
Quinta Sección - Cairoma	2.342	1.684	122	4	373	78	81	2.342	2.105	51	118	21	5	42
<b>Provincia Inquisivi</b>	<b>14.042</b>	<b>10.520</b>	<b>819</b>	<b>32</b>	<b>2.066</b>	<b>508</b>	<b>97</b>	<b>14.042</b>	<b>9.414</b>	<b>57</b>	<b>1.025</b>	<b>3.381</b>	<b>76</b>	<b>89</b>
Primera Sección - Inquisivi	3.600	3.270	108	5	109	94	14	3.600	1.885	2	352	1.317	14	30
Segunda Sección - Quime	2.015	1.039	266	13	538	123	36	2.015	1.687	9	148	148	12	11
Tercera Sección - Cajuata	2.105	1.560	239	8	171	115	12	2.105	1.742	5	227	89	18	24
Cuarta Sección - Colquiri	4.062	2.802	74	3	1.080	80	23	4.062	2.092	14	132	1.799	15	10
Quinta Sección - Ichoca	1.631	1.399	37	-	129	60	6	1.631	1.451	26	112	20	10	12
Sexta Sección - Villa Libertad Licoma	629	450	95	3	39	36	6	629	557	1	54	8	7	2
<b>Provincia Sud Yungas</b>	<b>13.410</b>	<b>9.826</b>	<b>1.298</b>	<b>55</b>	<b>1.388</b>	<b>702</b>	<b>141</b>	<b>13.410</b>	<b>10.047</b>	<b>162</b>	<b>954</b>	<b>1.975</b>	<b>81</b>	<b>191</b>
Primera Sección - Chulumani	3.115	2.155	497	22	204	222	15	3.115	2.686	15	374	6	16	18
Segunda Sección - Irupana	3.202	2.240	329	18	416	165	34	3.202	2.875	4	223	67	7	26
Tercera Sección - Yanacachi	1.087	595	58	1	365	59	9	1.087	810	109	134	13	7	14
Cuarta Sección - Palos Blancos	2.883	2.185	246	6	242	147	57	2.883	1.323	25	114	1.349	37	35
Quinta Sección - La Asunta	3.123	2.651	168	8	161	109	26	3.123	2.353	9	109	540	14	98
<b>Provincia Los Andes</b>	<b>15.796</b>	<b>14.774</b>	<b>247</b>	<b>5</b>	<b>258</b>	<b>462</b>	<b>50</b>	<b>15.796</b>	<b>12.845</b>	<b>16</b>	<b>625</b>	<b>2.214</b>	<b>53</b>	<b>43</b>
Primera Sección - Pucarani	5.786	5.395	96	3	128	146	18	5.786	4.803	8	427	499	31	18
Segunda Sección - Laja	3.698	3.417	60	-	50	148	23	3.698	3.463	3	46	172	7	7
Tercera Sección - Batallas	4.264	4.021	71	2	44	118	8	4.264	3.059	2	113	1.069	11	10
Cuarta Sección - Puerto Pérez	2.048	1.941	20	-	36	50	1	2.048	1.520	3	39	474	4	8

Continúa...

Cuadro N° 22

HOGARES EN VIVIENDAS PARTICULARES POR TENENCIA DE LA VIVIENDA Y TIPO DE VIVIENDA SEGÚN PROVINCIAS Y SECCIONES DE PROVINCIA, CENSO 2001

PROVINCIAS Y SECCIONES DE PROVINCIA	TENENCIA DE LA VIVIENDA							TIPO DE VIVIENDA					
	Total	Propia	Alquilada	En contrato anticrético	Cedida por ...		Otra <sup>(1)</sup>	Total	Casa/choza/pahuichi	Departamento	Cuartos o habitaciones sueltas	Vivienda improvisada o móvil	Local no destinado para habitación
					Servicios	Parientes o amigos							
<b>Provincia Franz Tamayo</b>	<b>4.127</b>	<b>3.543</b>	<b>279</b>	<b>6</b>	<b>96</b>	<b>182</b>	<b>21</b>	<b>4.127</b>	<b>3.956</b>	<b>5</b>	<b>158</b>	<b>6</b>	<b>2</b>
Primera Sección - Apolo	2.689	2.264	223	2	63	123	14	2.689	2.599	4	81	4	1
Segunda Sección - Pelechuco	1.438	1.279	56	4	33	59	7	1.438	1.357	1	77	2	1
<b>Provincia Ingavi</b>	<b>27.626</b>	<b>24.195</b>	<b>1.578</b>	<b>156</b>	<b>374</b>	<b>1.067</b>	<b>256</b>	<b>27.626</b>	<b>24.370</b>	<b>217</b>	<b>2.930</b>	<b>71</b>	<b>38</b>
Primera Sección - Viacha	12.793	10.356	1.202	130	184	744	177	12.793	11.527	181	1.017	40	28
Segunda Sección - Guaqui	2.272	2.079	86	3	28	63	13	2.272	1.908	12	351	1	-
Tercera Sección - Tiahuanacu	2.950	2.678	115	9	48	83	17	2.950	2.388	10	547	2	3
Cuarta Sección - Desaguadero	1.444	1.302	53	3	26	50	10	1.444	1.284	8	150	-	2
Quinta Sección - San Andrés de Machaca	2.166	2.055	38	1	41	25	6	2.166	1.962	-	175	28	1
Sexta Sección - Jesús de Machaca	4.239	4.044	55	10	37	65	28	4.239	3.705	6	525	-	3
Séptima Sección - Taraco	1.762	1.681	29	-	10	37	5	1.762	1.596	-	165	-	1
<b>Provincia Loayza</b>	<b>11.959</b>	<b>10.627</b>	<b>293</b>	<b>28</b>	<b>570</b>	<b>379</b>	<b>62</b>	<b>11.959</b>	<b>10.460</b>	<b>7</b>	<b>1.442</b>	<b>29</b>	<b>21</b>
Primera Sección - Luribay	2.571	2.386	55	6	50	62	12	2.571	2.472	2	92	2	3
Segunda Sección - Sapahaqui	3.287	3.037	74	11	56	97	12	3.287	2.890	3	379	11	4
Tercera Sección - Yaco	2.207	2.015	44	4	56	78	10	2.207	1.884	-	316	3	4
Cuarta Sección - Malla	958	887	12	1	27	28	3	958	906	-	51	-	1
Quinta Sección - Cairoma	2.936	2.302	108	6	381	114	25	2.936	2.308	2	604	13	9
<b>Provincia Inquisivi</b>	<b>15.936</b>	<b>12.607</b>	<b>839</b>	<b>56</b>	<b>1.871</b>	<b>463</b>	<b>100</b>	<b>15.936</b>	<b>14.349</b>	<b>44</b>	<b>1.503</b>	<b>17</b>	<b>23</b>
Primera Sección - Inquisivi	4.091	3.710	142	3	147	74	15	4.091	3.570	6	510	-	5
Segunda Sección - Quime	2.305	1.353	277	30	522	101	22	2.305	1.979	27	284	5	10
Tercera Sección - Cajuata	1.925	1.526	217	5	104	65	8	1.925	1.729	3	187	4	2
Cuarta Sección - Colquiri	4.953	3.755	48	5	968	129	48	4.953	4.687	2	258	2	4
Quinta Sección - Ichoca	1.924	1.701	40	2	112	64	5	1.924	1.693	6	220	4	1
Sexta Sección - Villa Libertad Licoma	738	562	115	11	18	30	2	738	691	-	44	2	1
<b>Provincia Sud Yungas</b>	<b>17.566</b>	<b>13.534</b>	<b>1.832</b>	<b>133</b>	<b>1.035</b>	<b>862</b>	<b>170</b>	<b>17.566</b>	<b>15.323</b>	<b>265</b>	<b>1.850</b>	<b>91</b>	<b>37</b>
Primera Sección - Chulumani	3.734	2.581	607	55	214	233	44	3.734	3.184	47	490	4	9
Segunda Sección - Irupana	3.624	2.760	403	33	201	192	35	3.624	3.303	8	299	8	6
Tercera Sección - Yanacachi	1.188	682	90	3	315	83	15	1.188	822	143	217	4	2
Cuarta Sección - Palos Blancos	4.248	3.462	373	22	181	169	41	4.248	3.666	58	470	41	13
Quinta Sección - La Asunta	4.772	4.049	359	20	124	185	35	4.772	4.348	9	374	34	7
<b>Provincia Los Andes</b>	<b>19.728</b>	<b>18.632</b>	<b>433</b>	<b>26</b>	<b>187</b>	<b>326</b>	<b>124</b>	<b>19.728</b>	<b>16.857</b>	<b>36</b>	<b>2.784</b>	<b>20</b>	<b>31</b>
Primera Sección - Pucarani	7.702	7.274	169	8	62	146	43	7.702	6.643	3	1.043	4	9
Segunda Sección - Laja	4.457	4.172	136	3	45	74	27	4.457	3.673	14	761	2	7
Tercera Sección - Batallas	5.118	4.840	106	12	39	79	42	5.118	4.367	19	705	12	15
Cuarta Sección - Puerto Pérez	2.451	2.346	22	3	41	27	12	2.451	2.174	-	275	2	-

Continúa...

Cuadro N° 21

VIVIENDAS PARTICULARES CON OCUPANTES PRESENTES POR TENENCIA DE LA VIVIENDA Y TIPO DE VIVIENDA, SEGÚN PROVINCIAS Y SECCIONES DE PROVINCIA, CENSO 1992

PROVINCIAS Y SECCIONES DE PROVINCIA	TENENCIA DE LA VIVIENDA							TIPO DE VIVIENDA						
	Total	Propia	Alquilada	Anticrético	Cedida por...		Otro <sup>(1)</sup>	Total	Casa independiente	Departamento	Habitación suelta	Choza o Pahuichi	No apta para Vivienda	Vivienda Improvisada
					Servicio	Parentesco								
<b>Provincia Aroma</b>	<b>16.466</b>	<b>14.881</b>	<b>587</b>	<b>29</b>	<b>337</b>	<b>605</b>	<b>27</b>	<b>16.466</b>	<b>14.407</b>	<b>57</b>	<b>710</b>	<b>1.163</b>	<b>93</b>	<b>36</b>
Primera Sección - Sica Sica	4.863	4.446	135	8	99	171	4	4.863	4.497	10	187	145	17	7
Segunda Sección - Umala	1.889	1.777	18	-	40	51	3	1.889	1.446	19	55	343	22	4
Tercera Sección - Ayo Ayo	1.610	1.485	17	-	30	75	3	1.610	1.405	1	63	123	14	4
Cuarta Sección - Calamarca	2.344	2.176	16	-	28	124	-	2.344	1.921	-	62	348	4	9
Quinta Sección - Patacamaya	3.893	3.224	383	20	118	134	14	3.893	3.551	18	227	70	22	5
Sexta Sección - Colquencha	1.360	1.291	15	1	11	40	2	1.360	1.157	3	99	82	14	5
Septima Sección - Collana	507	482	3	-	11	10	1	507	430	6	17	52	-	2
<b>Provincia Nor Yungas</b>	<b>5.406</b>	<b>3.992</b>	<b>633</b>	<b>40</b>	<b>341</b>	<b>353</b>	<b>47</b>	<b>5.406</b>	<b>4.718</b>	<b>24</b>	<b>431</b>	<b>130</b>	<b>32</b>	<b>71</b>
Primera Sección - Coroico	2.705	1.979	338	24	202	140	22	2.705	2.334	16	220	86	22	27
Segunda Sección - Coripata	2.701	2.013	295	16	139	213	25	2.701	2.384	8	211	44	10	44
<b>Provincia Abel Iturralde</b>	<b>1.356</b>	<b>1.058</b>	<b>91</b>	<b>9</b>	<b>114</b>	<b>71</b>	<b>13</b>	<b>1.356</b>	<b>780</b>	<b>5</b>	<b>49</b>	<b>490</b>	<b>19</b>	<b>13</b>
Primera Sección - Ixiamas	569	431	39	7	65	19	8	569	527	3	15	7	6	11
Segunda Sección - San Buenaventura	787	627	52	2	49	52	5	787	253	2	34	483	13	2
<b>Provincia Bautista Saavedra</b>	<b>2.622</b>	<b>2.347</b>	<b>68</b>	<b>1</b>	<b>131</b>	<b>59</b>	<b>16</b>	<b>2.622</b>	<b>2.179</b>	<b>2</b>	<b>69</b>	<b>330</b>	<b>10</b>	<b>32</b>
Primera Sección - Charazani	2.178	1.936	64	1	119	44	14	2.178	1.913	2	65	160	8	30
Segunda Sección - Curva	444	411	4	-	12	15	2	444	266	-	4	170	2	2
<b>Provincia Manco Kapac</b>	<b>5.663</b>	<b>4.876</b>	<b>239</b>	<b>9</b>	<b>235</b>	<b>263</b>	<b>41</b>	<b>5.663</b>	<b>5.112</b>	<b>31</b>	<b>426</b>	<b>60</b>	<b>10</b>	<b>24</b>
Primera Sección - Copacabana	3.494	2.950	138	8	177	185	36	3.494	3.161	16	246	44	9	18
Segunda Sección - San Pedro de Tiquina	1.709	1.504	95	-	44	61	5	1.709	1.513	15	165	9	1	6
Tercera Sección - Tito Yupanqui	460	422	6	1	14	17	-	460	438	-	15	7	-	-
<b>Provincia Gualberto Villarroel</b>	<b>3.177</b>	<b>3.039</b>	<b>31</b>	<b>1</b>	<b>60</b>	<b>44</b>	<b>2</b>	<b>3.177</b>	<b>2.893</b>	<b>4</b>	<b>33</b>	<b>209</b>	<b>28</b>	<b>10</b>
Primera Sección - San Pedro Cuarahuara	1.378	1.315	16	-	23	23	1	1.378	1.276	1	13	57	26	5
Segunda Sección - Papel Pampa	1.467	1.397	13	-	36	20	1	1.467	1.286	3	19	152	2	5
Tercera Sección - Chacarilla	332	327	2	1	1	1	-	332	331	-	1	-	-	-
<b>Provincia Jose Manuel Pando</b>	<b>1.605</b>	<b>1.449</b>	<b>42</b>	<b>2</b>	<b>58</b>	<b>54</b>	<b>-</b>	<b>1.605</b>	<b>1.462</b>	<b>1</b>	<b>31</b>	<b>107</b>	<b>1</b>	<b>3</b>
Primera Sección - Santiago de Machaca	1.323	1.195	40	2	43	43	-	1.323	1.192	1	30	96	1	3
Segunda Sección - Catacora	282	254	2	-	15	11	-	282	270	-	1	11	-	-
<b>Provincia Caranavi</b>	<b>10.571</b>	<b>8.202</b>	<b>1.057</b>	<b>63</b>	<b>633</b>	<b>499</b>	<b>117</b>	<b>10.571</b>	<b>7.439</b>	<b>88</b>	<b>976</b>	<b>1.823</b>	<b>111</b>	<b>134</b>
Primera Sección - Caranavi	10.571	8.202	1.057	63	633	499	117	10.571	7.439	88	976	1.823	111	134

Fuente: INSTITUTO NACIONAL DE ESTADÍSTICA

"LA PAZ: INDICADORES SOCIODEMOGRÁFICOS POR SECCIONES DE PROVINCIA". INE. LA PAZ, MARZO 1997.

<sup>(1)</sup> Incluye contrato mixto.

Cuadro N° 22

## HOGARES EN VIVIENDAS PARTICULARES POR TENENCIA DE LA VIVIENDA Y TIPO DE VIVIENDA SEGÚN PROVINCIAS Y SECCIONES DE PROVINCIA, CENSO 2001

PROVINCIAS Y SECCIONES DE PROVINCIA	TENENCIA DE LA VIVIENDA							TIPO DE VIVIENDA					
	Total	Propia	Alquilada	En contrato anticrético	Cedida por ...		Otra <sup>(1)</sup>	Total	Casa/choza/pahuichi	Departamento	Cuartos o habitaciones sueltas	Vivienda improvisada o móvil	Local no destinado para habitación
					Servicios	Parientes o amigos							
<b>Provincia Aroma</b>	<b>23.550</b>	<b>21.983</b>	<b>689</b>	<b>37</b>	<b>262</b>	<b>474</b>	<b>105</b>	<b>23.550</b>	<b>20.430</b>	<b>70</b>	<b>3.003</b>	<b>18</b>	<b>29</b>
Primera Sección - Sica Sica	7.144	6.687	208	11	68	151	19	7.144	6.328	2	800	6	8
Segunda Sección - Umala	2.950	2.823	13	2	58	52	2	2.950	2.602	18	323	2	5
Tercera Sección - Ayo Ayo	1.973	1.892	33	4	12	22	10	1.973	1.568	-	402	2	1
Cuarta Sección - Calamarca	3.042	2.875	47	1	31	66	22	3.042	2.846	2	190	-	4
Quinta Sección - Patacamaya	5.732	5.148	336	17	79	120	32	5.732	4.876	44	796	8	8
Sexta Sección - Colquencha	1.968	1.862	32	2	12	46	14	1.968	1.521	2	443	-	2
Septima Sección - Collana	741	696	20	-	2	17	6	741	689	2	49	-	1
<b>Provincia Nor Yungas</b>	<b>6.342</b>	<b>4.869</b>	<b>728</b>	<b>42</b>	<b>288</b>	<b>339</b>	<b>76</b>	<b>6.342</b>	<b>5.567</b>	<b>72</b>	<b>683</b>	<b>6</b>	<b>14</b>
Primera Sección - Coroico	3.306	2.436	396	28	232	167	47	3.306	2.908	62	321	5	10
Segunda Sección - Coripata	3.036	2.433	332	14	56	172	29	3.036	2.659	10	362	1	4
<b>Provincia Abel Iturralde</b>	<b>2.442</b>	<b>1.902</b>	<b>184</b>	<b>9</b>	<b>164</b>	<b>161</b>	<b>22</b>	<b>2.442</b>	<b>2.287</b>	<b>18</b>	<b>91</b>	<b>30</b>	<b>16</b>
Primera Sección - Ixiamas	1.197	917	64	4	119	78	15	1.197	1.121	2	40	25	9
Segunda Sección - San Buenaventura	1.245	985	120	5	45	83	7	1.245	1.166	16	51	5	7
<b>Provincia Bautista Saavedra</b>	<b>3.147</b>	<b>2.946</b>	<b>80</b>	<b>2</b>	<b>56</b>	<b>56</b>	<b>7</b>	<b>3.147</b>	<b>2.917</b>	<b>3</b>	<b>215</b>	<b>10</b>	<b>2</b>
Primera Sección - Charazani	2.532	2.371	64	1	47	43	6	2.532	2.312	3	205	10	2
Segunda Sección - Curva	615	575	16	1	9	13	1	615	605	-	10	-	-
<b>Provincia Manco Kapac</b>	<b>7.025</b>	<b>6.377</b>	<b>266</b>	<b>11</b>	<b>128</b>	<b>179</b>	<b>64</b>	<b>7.025</b>	<b>6.377</b>	<b>24</b>	<b>612</b>	<b>6</b>	<b>6</b>
Primera Sección - Copacabana	4.085	3.603	189	8	103	133	49	4.085	3.559	20	496	5	5
Segunda Sección - San Pedro de Tiquina	2.171	2.036	62	3	23	38	9	2.171	2.053	4	114	-	-
Tercera Sección - Tito Yupanqui	769	738	15	-	2	8	6	769	765	-	2	1	1
<b>Provincia Gualberto Villarroel</b>	<b>4.494</b>	<b>4.377</b>	<b>31</b>	<b>-</b>	<b>48</b>	<b>27</b>	<b>11</b>	<b>4.494</b>	<b>4.235</b>	<b>1</b>	<b>253</b>	<b>-</b>	<b>5</b>
Primera Sección - San Pedro Cuarahuara	2.173	2.107	17	-	30	11	8	2.173	2.092	1	77	-	3
Segunda Sección - Papel Pampa	1.808	1.762	12	-	18	15	1	1.808	1.650	-	156	-	2
Tercera Sección - Chacarilla	513	508	2	-	-	1	2	513	493	-	20	-	-
<b>Provincia Jose Manuel Pando</b>	<b>2.089</b>	<b>1.931</b>	<b>57</b>	<b>5</b>	<b>45</b>	<b>43</b>	<b>8</b>	<b>2.089</b>	<b>1.772</b>	<b>11</b>	<b>301</b>	<b>1</b>	<b>4</b>
Primera Sección - Santiago de Machaca	1.608	1.480	51	5	35	32	5	1.608	1.319	11	273	1	4
Segunda Sección - Catacora	481	451	6	-	10	11	3	481	453	-	28	-	-
<b>Provincia Caranavi</b>	<b>14.293</b>	<b>11.633</b>	<b>1.434</b>	<b>137</b>	<b>404</b>	<b>528</b>	<b>157</b>	<b>14.293</b>	<b>12.183</b>	<b>178</b>	<b>1.783</b>	<b>77</b>	<b>72</b>
Primera Sección - Caranavi	14.293	11.633	1.434	137	404	528	157	14.293	12.183	178	1.783	77	72

Fuente: INSTITUTO NACIONAL DE ESTADÍSTICA - CENSO NACIONAL DE POBLACIÓN Y VIVIENDA, 2001

<sup>(1)</sup>Incluye en contrato mixto.

**INDICADORES SOCIODEMOGRÁFICOS POR PROVINCIA Y SECCIONES DE PROVINCIA 1992 - 2001**
**Cuadro N° 23**
**VIVIENDAS PARTICULARES CON OCUPANTES PRESENTES POR MATERIAL PREDOMINANTE EN SU CONSTRUCCIÓN, SEGÚN PROVINCIAS Y SECCIONES DE PROVINCIA, CENSO 1992**

PROVINCIAS Y SECCIONES DE PROVINCIA	PAREDES							TECHOS						PISOS						
	Total	Adobe	Ladrillo	Piedra	Madera	Caña palma	Otros	Total	Calamina	Tejas	Loza de Hor. Arm.	Paja	Otros	Total	Madera	Mosaico	Ladrillo	Cemento	Tierra	Otros
<b>DEPARTAMENTO LA PAZ</b>	<b>465.065</b>	<b>376.592</b>	<b>65.551</b>	<b>6.677</b>	<b>6.381</b>	<b>6.683</b>	<b>3.181</b>	<b>465.065</b>	<b>345.737</b>	<b>22.561</b>	<b>10.930</b>	<b>83.156</b>	<b>2.681</b>	<b>465.065</b>	<b>113.180</b>	<b>2.249</b>	<b>8.851</b>	<b>111.220</b>	<b>227.661</b>	<b>1.904</b>
<b>Provincia Murillo</b>	<b>271.492</b>	<b>208.244</b>	<b>61.804</b>	<b>606</b>	<b>326</b>	<b>18</b>	<b>494</b>	<b>271.492</b>	<b>237.366</b>	<b>20.434</b>	<b>10.643</b>	<b>2.100</b>	<b>949</b>	<b>271.492</b>	<b>100.337</b>	<b>1.999</b>	<b>7.095</b>	<b>89.534</b>	<b>70.997</b>	<b>1.530</b>
Sección Capital - La Paz	171.248	117.961	52.084	528	274	9	392	171.248	146.000	13.971	10.110	411	756	171.248	78.820	1.662	4.852	55.795	29.030	1.089
Primera Sección - Palca	2.947	2.904	11	25	-	4	3	2.947	2.194	9	3	721	20	2.947	233	2	14	255	2.437	6
Segunda Sección - Mecapaca	2.347	2.225	107	10	1	2	2	2.347	1.797	25	1	519	5	2.347	164	12	26	618	1.527	-
Tercera Sección - Achocalla	3.100	3.020	75	2	-	-	3	3.100	2.706	22	3	367	2	3.100	249	7	30	537	2.273	4
Cuarta Sección - El Alto	91.850	82.134	9.527	41	51	3	94	91.850	84.669	6.407	526	82	166	91.850	20.871	316	2.173	32.329	35.730	431
<b>Provincia Omasuyos</b>	<b>19.355</b>	<b>18.938</b>	<b>258</b>	<b>122</b>	<b>6</b>	<b>11</b>	<b>20</b>	<b>19.355</b>	<b>13.202</b>	<b>235</b>	<b>16</b>	<b>5.713</b>	<b>189</b>	<b>19.355</b>	<b>1.684</b>	<b>21</b>	<b>22</b>	<b>845</b>	<b>16.745</b>	<b>38</b>
Primera Sección - Achacachi	15.774	15.410	247	83	6	10	18	15.774	10.978	233	14	4.387	162	15.774	1.607	16	19	742	13.358	32
Segunda Sección - Ancoraimos	3.581	3.528	11	39	-	1	2	3.581	2.224	2	2	1.326	27	3.581	77	5	3	103	3.387	6
<b>Provincia Pacajes</b>	<b>12.565</b>	<b>11.840</b>	<b>25</b>	<b>687</b>	<b>6</b>	<b>4</b>	<b>3</b>	<b>12.565</b>	<b>3.156</b>	<b>34</b>	<b>10</b>	<b>9.269</b>	<b>96</b>	<b>12.565</b>	<b>462</b>	<b>4</b>	<b>140</b>	<b>377</b>	<b>11.574</b>	<b>8</b>
Primera Sección - Coro Coro	2.892	2.862	16	12	-	1	1	2.892	1.035	10	1	1.811	35	2.892	349	-	65	116	2.360	2
Segunda Sección - Caquiaviri	3.021	2.935	7	76	-	2	1	3.021	823	7	4	2.179	8	3.021	21	1	36	62	2.900	1
Tercera Sección - Calacoto	2.312	1.902	1	405	4	-	-	2.312	452	4	2	1.853	1	2.312	20	2	20	75	2.194	1
Cuarta Sección - Comanche	1.185	1.115	-	69	-	-	1	1.185	223	4	1	911	46	1.185	12	-	4	32	1.137	-
Quinta Sección - Charaña	723	601	-	120	2	-	-	723	322	3	-	397	1	723	56	-	8	43	616	-
Sexta Sección - Waldo Ballivian	295	294	-	1	-	-	-	295	40	2	-	253	-	295	1	-	3	4	287	-
Séptima Sección - Nazacara de Pacajes	47	47	-	-	-	-	-	47	29	-	-	18	-	47	1	-	-	2	44	-
Octava Sección - Callapa	2.090	2.084	1	4	-	1	-	2.090	232	4	2	1.847	5	2.090	2	1	4	43	2.036	4
<b>Provincia Camacho</b>	<b>15.002</b>	<b>13.903</b>	<b>81</b>	<b>973</b>	<b>18</b>	<b>13</b>	<b>14</b>	<b>15.002</b>	<b>7.837</b>	<b>62</b>	<b>8</b>	<b>6.984</b>	<b>111</b>	<b>15.002</b>	<b>474</b>	<b>6</b>	<b>5</b>	<b>453</b>	<b>14.047</b>	<b>17</b>
Primera Sección - Puerto Acosta	7.575	6.836	42	669	13	9	6	7.575	3.887	46	5	3.534	103	7.575	218	1	2	236	7.108	10
Segunda Sección - Mocomoco	3.859	3.580	3	264	2	2	8	3.859	1.808	5	2	2.039	5	3.859	95	4	1	93	3.662	4
Tercera Sección - Pto. Carabuco	3.568	3.487	36	40	3	2	-	3.568	2.142	11	1	1.411	3	3.568	161	1	2	124	3.277	3
<b>Provincia Muñecas</b>	<b>4.886</b>	<b>4.730</b>	<b>4</b>	<b>63</b>	<b>53</b>	<b>23</b>	<b>13</b>	<b>4.886</b>	<b>1.824</b>	<b>21</b>	<b>5</b>	<b>3.022</b>	<b>14</b>	<b>4.886</b>	<b>169</b>	<b>-</b>	<b>-</b>	<b>84</b>	<b>4.626</b>	<b>7</b>
Primera Sección - Chuma	2.392	2.361	2	17	4	5	3	2.392	1.112	16	4	1.248	12	2.392	106	-	-	53	2.226	7
Segunda Sección - Ayata	1.404	1.336	1	13	34	10	10	1.404	408	4	-	990	2	1.404	32	-	-	19	1.353	-
Tercera Sección - Aucapata	1.090	1.033	1	33	15	8	-	1.090	304	1	1	784	-	1.090	31	-	-	12	1.047	-
<b>Provincia Larecaja</b>	<b>18.757</b>	<b>11.268</b>	<b>772</b>	<b>732</b>	<b>3.772</b>	<b>1.597</b>	<b>616</b>	<b>18.757</b>	<b>14.203</b>	<b>191</b>	<b>40</b>	<b>4.096</b>	<b>227</b>	<b>18.757</b>	<b>925</b>	<b>19</b>	<b>122</b>	<b>4.404</b>	<b>13.244</b>	<b>43</b>
Primera Sección - Sorata	4.616	3.850	37	340	245	40	104	4.616	3.884	26	2	610	94	4.616	357	4	89	221	3.931	14
Segunda Sección - Guanay	2.001	1.081	303	155	208	222	32	2.001	1.410	19	15	554	3	2.001	66	5	9	870	1.047	4
Tercera Sección - Tacacoma	2.053	956	37	152	868	29	11	2.053	1.597	-	1	425	30	2.053	175	2	1	319	1.549	7
Cuarta Sección - Quiabaya	600	545	49	4	-	1	1	600	343	46	1	210	-	600	10	1	-	88	501	-
Quinta Sección - Combaya	726	723	2	1	-	-	-	726	646	3	1	76	-	726	107	-	1	6	612	-
Sexta Sección - Tipuani	4.096	1.869	303	68	1.282	295	279	4.096	3.575	90	19	351	61	4.096	131	7	9	2.152	1.792	5
Séptima Sección - Mapiri	2.256	1.102	20	7	812	250	65	2.256	1.301	6	-	947	2	2.256	13	-	5	390	1.845	3
Octava Sección - Teoponte	2.409	1.142	21	5	357	760	124	2.409	1.447	1	1	923	37	2.409	66	-	8	358	1.967	10

*Continúa...*

Cuadro N° 24

## HOGARES EN VIVIENDAS PARTICULARES POR MATERIAL MÁS UTILIZADO EN SU CONSTRUCCIÓN, SEGÚN PROVINCIAS Y SECCIONES DE PROVINCIA, CENSO 2001

PROVINCIAS Y SECCIONES DE PROVINCIA	PAREDES								TECHOS						PISOS								
	Total	Ladrillo/ Bloque de cemento/ Hormigón	Adobe/ Tapial	Tabique/ Quinche	Piedra	Madera	Caña/ Palma/ Tronco	Otro	Total	Calamina o plancha	Teja	Losa de hormigón armado	Paja/ Caña/ Palma/ Barro	Otro	Total	Tierra	Tablón de madera	Machi- hambre/ parquet	Alfombra/ Tapizón	Cemento	Mosaico/ Baldosa/ Cerámica	Ladrillo	Otro
<b>DEPARTAMENTO LA PAZ</b>	<b>629.916</b>	<b>159.597</b>	<b>444.903</b>	<b>2.165</b>	<b>6.778</b>	<b>9.584</b>	<b>5.583</b>	<b>1.306</b>	<b>629.916</b>	<b>485.472</b>	<b>27.995</b>	<b>29.451</b>	<b>83.317</b>	<b>3.681</b>	<b>629.916</b>	<b>265.174</b>	<b>37.139</b>	<b>124.362</b>	<b>4.715</b>	<b>189.094</b>	<b>2.611</b>	<b>5.392</b>	<b>1.429</b>
<b>Provincia Murillo</b>	<b>381.034</b>	<b>147.930</b>	<b>231.165</b>	<b>434</b>	<b>588</b>	<b>317</b>	<b>26</b>	<b>574</b>	<b>381.034</b>	<b>322.948</b>	<b>24.915</b>	<b>28.825</b>	<b>1.769</b>	<b>2.577</b>	<b>381.034</b>	<b>70.895</b>	<b>24.873</b>	<b>117.648</b>	<b>4.509</b>	<b>156.116</b>	<b>2.195</b>	<b>3.625</b>	<b>1.173</b>
Sección Capital - La Paz	205.254	109.300	94.664	173	473	249	25	370	205.254	158.655	18.331	25.894	460	1.914	205.254	18.352	15.663	87.360	3.892	75.513	1.766	2.066	642
Primera Sección - Palca	3.610	69	3.511	7	22	-	-	1	3.610	2.996	11	1	597	5	3.610	2.938	205	76	2	379	-	8	2
Segunda Sección - Mecapaca	2.942	735	2.194	7	2	-	-	4	2.942	2.368	149	25	379	21	2.942	1.546	78	142	16	1.063	74	12	11
Tercera Sección - Achocalla	3.908	602	3.291	9	-	2	1	3	3.908	3.725	51	13	107	12	3.908	2.146	144	248	7	1.272	15	61	15
Cuarta Sección - El Alto	165.320	37.224	127.505	238	91	66	-	196	165.320	155.204	6.373	2.892	226	625	165.320	45.913	8.783	29.822	592	77.889	340	1.478	503
<b>Provincia Omasuyos</b>	<b>26.091</b>	<b>877</b>	<b>25.079</b>	<b>37</b>	<b>77</b>	<b>4</b>	<b>6</b>	<b>11</b>	<b>26.091</b>	<b>20.214</b>	<b>282</b>	<b>31</b>	<b>5.463</b>	<b>101</b>	<b>26.091</b>	<b>21.692</b>	<b>2.366</b>	<b>878</b>	<b>6</b>	<b>1.122</b>	<b>10</b>	<b>8</b>	<b>9</b>
Primera Sección - Achacachi	21.511	838	20.577	21	59	4	5	7	21.511	16.701	265	30	4.427	88	21.511	17.372	2.224	868	6	1.017	10	6	8
Segunda Sección - Ancoraimes	4.580	39	4.502	16	18	-	1	4	4.580	3.513	17	1	1.036	13	4.580	4.320	142	10	-	105	-	2	1
<b>Provincia Pacajes</b>	<b>16.352</b>	<b>130</b>	<b>15.433</b>	<b>35</b>	<b>720</b>	<b>9</b>	<b>13</b>	<b>12</b>	<b>16.352</b>	<b>5.479</b>	<b>178</b>	<b>23</b>	<b>10.645</b>	<b>27</b>	<b>16.352</b>	<b>15.043</b>	<b>336</b>	<b>234</b>	<b>1</b>	<b>612</b>	<b>4</b>	<b>114</b>	<b>8</b>
Primera Sección - Coro Coro	3.641	51	3.565	9	13	-	3	-	3.641	1.636	35	3	1.964	3	3.641	2.925	251	183	-	220	1	59	2
Segunda Sección - Caquiaviri	4.264	34	4.141	15	68	-	4	2	4.264	1.462	57	9	2.731	5	4.264	4.067	12	14	-	142	2	26	1
Tercera Sección - Calacoto	3.083	17	2.598	4	451	9	3	1	3.083	900	41	6	2.133	3	3.083	2.943	14	7	-	103	-	15	1
Cuarta Sección - Comanche	1.199	3	1.151	2	43	-	-	-	1.199	355	9	1	833	1	1.199	1.145	5	10	-	29	-	7	3
Quinta Sección - Charaña	846	5	685	3	144	-	-	9	846	374	3	-	456	13	846	716	45	19	1	60	-	4	1
Sexta Sección - Waldo Ballivian	558	8	550	-	-	-	-	-	558	221	3	-	333	1	558	528	2	1	-	26	-	1	-
Septima Sección - Nazacara de Pacajes	111	1	110	-	-	-	-	-	111	90	1	-	20	-	111	106	-	-	-	4	-	1	-
Octava Sección - Callapa	2.650	11	2.633	2	1	-	3	-	2.650	441	29	4	2.175	1	2.650	2.613	7	-	-	28	1	1	-
<b>Provincia Camacho</b>	<b>19.577</b>	<b>231</b>	<b>18.452</b>	<b>49</b>	<b>815</b>	<b>11</b>	<b>8</b>	<b>11</b>	<b>19.577</b>	<b>12.419</b>	<b>108</b>	<b>14</b>	<b>6.930</b>	<b>106</b>	<b>19.577</b>	<b>18.277</b>	<b>545</b>	<b>185</b>	<b>1</b>	<b>546</b>	<b>3</b>	<b>10</b>	<b>10</b>
Primera Sección - Puerto Acosta	9.587	98	8.871	21	586	2	5	4	9.587	5.798	70	5	3.633	81	9.587	8.948	218	64	1	343	2	7	4
Segunda Sección - Mocomoco	4.729	31	4.470	19	191	9	3	6	4.729	2.848	21	6	1.845	9	4.729	4.443	191	6	-	85	1	1	2
Tercera Sección - Pto. Carabuco	5.261	102	5.111	9	38	-	-	1	5.261	3.773	17	3	1.452	16	5.261	4.886	136	115	-	118	-	2	4
<b>Provincia Muñecas</b>	<b>6.774</b>	<b>45</b>	<b>6.568</b>	<b>33</b>	<b>93</b>	<b>18</b>	<b>13</b>	<b>4</b>	<b>6.774</b>	<b>4.085</b>	<b>39</b>	<b>-</b>	<b>2.638</b>	<b>12</b>	<b>6.774</b>	<b>6.323</b>	<b>270</b>	<b>15</b>	<b>1</b>	<b>152</b>	<b>1</b>	<b>3</b>	<b>9</b>
Primera Sección - Chuma	3.453	26	3.372	22	25	2	6	-	3.453	2.400	14	-	1.031	8	3.453	3.131	205	13	-	94	1	2	7
Segunda Sección - Ayata	2.148	6	2.056	6	54	16	7	3	2.148	1.127	21	-	999	1	2.148	2.072	38	1	1	34	-	1	1
Tercera Sección - Aucapata	1.173	13	1.140	5	14	-	-	1	1.173	558	4	-	608	3	1.173	1.120	27	1	-	24	-	-	1
<b>Provincia Larecaja</b>	<b>19.764</b>	<b>1.348</b>	<b>12.916</b>	<b>207</b>	<b>709</b>	<b>3.499</b>	<b>900</b>	<b>185</b>	<b>19.764</b>	<b>16.287</b>	<b>159</b>	<b>22</b>	<b>3.183</b>	<b>113</b>	<b>19.764</b>	<b>13.644</b>	<b>1.201</b>	<b>121</b>	<b>29</b>	<b>4.654</b>	<b>30</b>	<b>49</b>	<b>36</b>
Primera Sección - Sorata	6.149	215	5.001	53	470	371	20	19	6.149	5.556	44	3	532	14	6.149	4.906	730	94	2	338	11	47	21
Segunda Sección - Guanay	2.828	434	1.604	18	96	415	224	37	2.828	1.942	36	11	828	11	2.828	1.667	28	3	7	1.115	5	1	2
Tercera Sección - Tacacoma	1.920	60	1.554	8	100	190	5	3	1.920	1.670	2	-	239	9	1.920	1.461	216	6	1	232	-	-	4
Cuarta Sección - Quiabaya	697	7	687	2	-	-	-	1	697	611	8	-	76	2	697	627	56	4	-	9	1	-	-
Quinta Sección - Comabaya	823	3	819	-	1	-	-	-	823	764	5	-	54	-	823	756	58	3	-	6	-	-	-
Sexta Sección - Tipuani	2.776	554	1.068	100	16	993	16	29	2.776	2.629	51	8	84	4	2.776	599	64	7	12	2.079	9	1	5
Séptima Sección - Mapiri	2.284	40	1.174	9	10	975	62	14	2.284	1.624	7	-	646	7	2.284	1.721	11	4	2	543	3	-	-
Octava Sección - Teoponte	2.287	35	1.009	17	16	555	573	82	2.287	1.491	6	-	724	66	2.287	1.907	38	-	5	332	1	-	4

Continúa...

**INDICADORES SOCIODEMOGRÁFICOS POR PROVINCIA Y SECCIONES DE PROVINCIA 1992 - 2001**
**Cuadro N° 23**
**VIVIENDAS PARTICULARES CON OCUPANTES PRESENTES POR MATERIAL PREDOMINANTE EN SU CONSTRUCCIÓN, SEGÚN PROVINCIAS Y SECCIONES DE PROVINCIA, CENSO 1992**

PROVINCIAS Y SECCIONES DE PROVINCIA	PAREDES							TECHOS						PISOS						
	Total	Adobe	Ladrillo	Piedra	Madera	Caña palma	Otros	Total	Calamina	Tejas	Loza de Hor. Arm.	Paja	Otros	Total	Madera	Mosaico	Ladrillo	Cemento	Tierra	Otros
<b>Provincia Franz Tamayo</b>	<b>3.873</b>	<b>2.331</b>	<b>7</b>	<b>674</b>	<b>132</b>	<b>151</b>	<b>578</b>	<b>3.873</b>	<b>1.109</b>	<b>5</b>	<b>4</b>	<b>2.703</b>	<b>52</b>	<b>3.873</b>	<b>111</b>	<b>5</b>	<b>5</b>	<b>211</b>	<b>3.536</b>	<b>5</b>
Primera Sección - Apolo	2.586	1.759	3	4	127	148	545	2.586	700	2	2	1.867	15	2.586	22	5	5	166	2.384	4
Segunda Sección - Pelechuco	1.287	572	4	670	5	3	33	1.287	409	3	2	836	37	1.287	89	-	-	45	1.152	1
<b>Provincia Ingavi</b>	<b>20.016</b>	<b>18.922</b>	<b>458</b>	<b>513</b>	<b>9</b>	<b>5</b>	<b>109</b>	<b>20.016</b>	<b>10.498</b>	<b>453</b>	<b>35</b>	<b>8.770</b>	<b>260</b>	<b>20.016</b>	<b>1.594</b>	<b>31</b>	<b>272</b>	<b>2.526</b>	<b>15.541</b>	<b>52</b>
Primera Sección - Viacha	8.648	8.219	337	75	5	-	12	8.648	5.823	234	18	2.547	26	8.648	1.374	23	131	1.801	5.284	35
Segunda Sección - Guaqui	1.529	1.489	20	20	-	-	-	1.529	900	26	2	582	19	1.529	67	2	60	204	1.190	6
Tercera Sección - Tiahuanacu	2.322	2.298	15	9	-	-	-	2.322	960	12	4	1.211	135	2.322	30	-	6	182	2.102	2
Cuarta Sección - Desaguadero	1.148	1.023	75	47	2	-	1	1.148	804	14	2	274	54	1.148	83	1	2	171	885	6
Quinta Sección - San Andrés de Machaca	1.785	1.669	1	36	-	2	77	1.785	546	7	2	1.224	6	1.785	8	2	17	32	1.726	-
Sexta Sección - Jesús de Machaca	3.465	3.126	6	326	2	3	2	3.465	659	155	6	2.642	3	3.465	21	3	53	62	3.323	3
Séptima Sección - Taraco	1.119	1.098	4	-	-	-	17	1.119	806	5	1	290	17	1.119	11	-	3	74	1.031	-
<b>Provincia Loayza</b>	<b>9.005</b>	<b>8.704</b>	<b>84</b>	<b>97</b>	<b>52</b>	<b>19</b>	<b>49</b>	<b>9.005</b>	<b>5.829</b>	<b>39</b>	<b>9</b>	<b>3.057</b>	<b>71</b>	<b>9.005</b>	<b>839</b>	<b>10</b>	<b>125</b>	<b>1.330</b>	<b>6.689</b>	<b>12</b>
Primera Sección - Luribay	2.286	2.243	15	8	-	15	5	2.286	1.592	12	4	671	7	2.286	71	-	21	561	1.628	5
Segunda Sección - Sapahaqui	2.117	2.094	11	2	-	3	7	2.117	1.662	7	2	414	32	2.117	119	-	22	320	1.652	4
Tercera Sección - Yaco	1.641	1.633	1	7	-	-	-	1.641	456	9	2	1.170	4	1.641	44	1	25	85	1.485	1
Cuarta Sección - Malla	619	515	37	49	13	1	4	619	311	-	-	307	1	619	98	1	29	17	474	-
Quinta Sección - Cairoma	2.342	2.219	20	31	39	-	33	2.342	1.808	11	1	495	27	2.342	507	8	28	347	1.450	2
<b>Provincia Inquisivi</b>	<b>14.042</b>	<b>12.760</b>	<b>327</b>	<b>484</b>	<b>99</b>	<b>241</b>	<b>131</b>	<b>14.042</b>	<b>6.621</b>	<b>204</b>	<b>17</b>	<b>7.171</b>	<b>29</b>	<b>14.042</b>	<b>2.133</b>	<b>18</b>	<b>109</b>	<b>1.379</b>	<b>10.370</b>	<b>33</b>
Primera Sección - Inquisivi	3.600	3.385	2	45	24	71	73	3.600	946	34	3	2.603	14	3.600	60	-	8	173	3.352	7
Segunda Sección - Quime	2.015	1.419	238	312	38	1	7	2.015	1.586	10	2	415	2	2.015	726	9	20	544	712	4
Tercera Sección - Cajuta	2.105	1.885	22	5	27	146	20	2.105	1.842	22	1	238	2	2.105	137	2	32	371	1.557	6
Cuarta Sección - Colquiri	4.062	3.966	36	31	6	7	16	4.062	1.360	118	4	2.577	3	4.062	1.109	3	37	84	2.816	13
Quinta Sección - Ichoca	1.631	1.499	24	88	1	5	14	1.631	330	19	1	1.273	8	1.631	58	3	7	74	1.486	3
Sexta Sección - Villa Libertad Licoma	629	606	5	3	3	11	1	629	557	1	6	65	-	629	43	1	5	133	447	-
<b>Provincia Sud Yungas</b>	<b>13.410</b>	<b>9.060</b>	<b>688</b>	<b>709</b>	<b>721</b>	<b>1.971</b>	<b>261</b>	<b>13.410</b>	<b>10.122</b>	<b>338</b>	<b>12</b>	<b>2.795</b>	<b>143</b>	<b>13.410</b>	<b>1.554</b>	<b>42</b>	<b>193</b>	<b>2.595</b>	<b>8.960</b>	<b>66</b>
Primera Sección - Chulumani	3.115	2.997	90	21	1	2	4	3.115	2.999	93	5	13	5	3.115	618	24	50	764	1.642	17
Segunda Sección - Irupana	3.202	2.831	53	277	8	18	15	3.202	2.705	175	2	313	7	3.202	252	9	81	766	2.060	34
Tercera Sección - Yanacachi	1.087	335	320	388	12	7	25	1.087	1.050	18	1	17	1	1.087	296	4	13	382	382	10
Cuarta Sección - Palos Blancos	2.883	625	202	7	454	1.434	161	2.883	901	51	2	1.875	54	2.883	69	4	46	409	2.352	3
Quinta Sección - La Asunta	3.123	2.272	23	16	246	510	56	3.123	2.467	1	2	577	76	3.123	319	1	3	274	2.524	2
<b>Provincia Los Andes</b>	<b>15.796</b>	<b>15.512</b>	<b>135</b>	<b>104</b>	<b>2</b>	<b>12</b>	<b>31</b>	<b>15.796</b>	<b>7.165</b>	<b>84</b>	<b>28</b>	<b>8.327</b>	<b>192</b>	<b>15.796</b>	<b>363</b>	<b>17</b>	<b>22</b>	<b>1.114</b>	<b>14.263</b>	<b>17</b>
Primera Sección - Pucarani	5.786	5.687	32	27	1	9	30	5.786	2.547	34	5	3.159	41	5.786	130	7	3	375	5.261	10
Segunda Sección - Laja	3.698	3.626	21	49	1	1	-	3.698	1.430	11	4	2.241	12	3.698	34	3	13	249	3.398	1
Tercera Sección - Batallas	4.264	4.191	55	15	-	2	1	4.264	1.854	17	16	2.367	10	4.264	176	6	6	303	3.771	2
Cuarta Sección - Puerto Pérez	2.048	2.008	27	13	-	-	-	2.048	1.334	22	3	560	129	2.048	23	1	-	187	1.833	4

*Continúa...*

Cuadro N°24

## HOGARES EN VIVIENDAS PARTICULARES POR MATERIAL MÁS UTILIZADO EN SU CONSTRUCCIÓN, SEGÚN PROVINCIAS Y SECCIONES DE PROVINCIA, CENSO 2001

PROVINCIAS Y SECCIONES DE PROVINCIA	PAREDES								TECHOS					PISOS									
	Total	Ladrillo/ Bloque de cemento/ Hormigón	Adobe/ Tapial	Tabique/ Quinche	Piedra	Madera	Caña/ Palma/ Tronco	Otro	Total	Calamina o plancha	Teja	Losa de hormigón armado	Paja/ Caña/ Palma/ Barro	Otro	Total	Tierra	Tablón de madera	Machi- hembre/ parquet	Alfombra/ Tapizón	Cemento	Mosaico/ Baldosa/ Cerámica	Ladrillo	Otro
<b>Provincia Franz Tamayo</b>	<b>4.127</b>	<b>36</b>	<b>2.509</b>	<b>681</b>	<b>778</b>	<b>66</b>	<b>30</b>	<b>27</b>	<b>4.127</b>	<b>1.904</b>	<b>47</b>	<b>3</b>	<b>2.160</b>	<b>13</b>	<b>4.127</b>	<b>3.571</b>	<b>105</b>	<b>70</b>	<b>-</b>	<b>364</b>	<b>10</b>	<b>3</b>	<b>4</b>
Primera Sección - Apolo	2.689	20	1.905	673	1	58	30	2	2.689	1.188	26	-	1.469	6	2.689	2.393	4	6	-	273	10	1	2
Segunda Sección - Pelechuco	1.438	16	604	8	777	8	-	25	1.438	716	21	3	691	7	1.438	1.178	101	64	-	91	-	2	2
<b>Provincia Ingavi</b>	<b>27.626</b>	<b>2.408</b>	<b>24.415</b>	<b>51</b>	<b>633</b>	<b>21</b>	<b>2</b>	<b>96</b>	<b>27.626</b>	<b>17.961</b>	<b>636</b>	<b>125</b>	<b>8.739</b>	<b>165</b>	<b>27.626</b>	<b>19.867</b>	<b>716</b>	<b>1.851</b>	<b>28</b>	<b>4.857</b>	<b>37</b>	<b>232</b>	<b>38</b>
Primera Sección - Viacha	12.793	1.995	10.685	17	66	8	-	22	12.793	9.991	301	84	2.354	63	12.793	6.886	511	1.645	19	3.578	26	95	33
Segunda Sección - Guaqui	2.272	42	2.163	2	64	-	-	1	2.272	1.580	47	-	642	3	2.272	1.763	47	31	6	391	1	32	1
Tercera Sección - Tiahuanacu	2.950	48	2.857	9	32	3	1	-	2.950	1.504	37	5	1.358	46	2.950	2.554	49	33	1	303	3	6	1
Cuarta Sección - Desaguadero	1.444	250	1.119	-	74	-	-	1	1.444	1.140	26	26	242	10	1.444	962	59	101	1	313	5	2	1
Quinta Sección - San Andrés de Machaca	2.166	15	2.041	12	29	1	-	68	2.166	880	11	2	1.244	29	2.166	2.095	9	7	-	38	1	14	2
Sexta Sección - Jesús de Machaca	4.239	31	3.816	11	367	9	1	4	4.239	1.400	211	8	2.613	7	4.239	3.974	16	19	-	150	1	79	-
Séptima Sección - Taraco	1.762	27	1.734	-	1	-	-	-	1.762	1.466	3	-	286	7	1.762	1.633	25	15	1	84	-	4	-
<b>Provincia Loayza</b>	<b>11.959</b>	<b>193</b>	<b>11.524</b>	<b>30</b>	<b>80</b>	<b>63</b>	<b>37</b>	<b>32</b>	<b>11.959</b>	<b>8.455</b>	<b>85</b>	<b>10</b>	<b>3.376</b>	<b>33</b>	<b>11.959</b>	<b>8.885</b>	<b>443</b>	<b>419</b>	<b>22</b>	<b>2.073</b>	<b>11</b>	<b>103</b>	<b>3</b>
Primera Sección - Luribay	2.571	49	2.485	3	21	2	7	4	2.571	1.873	32	7	654	5	2.571	1.599	42	49	1	843	2	35	-
Segunda Sección - Sapahaqui	3.287	63	3.189	4	2	1	17	11	3.287	2.683	13	-	571	20	3.287	2.570	132	56	5	500	2	21	1
Tercera Sección - Yaco	2.207	10	2.162	11	15	-	6	3	2.207	851	19	1	1.334	2	2.207	1.941	66	35	-	150	-	13	2
Cuarta Sección - Malla	958	8	927	1	21	-	1	-	958	573	4	1	380	-	958	893	16	14	-	35	-	-	-
Quinta Sección - Cairoma	2.936	63	2.761	11	21	60	6	14	2.936	2.475	17	1	437	6	2.936	1.882	187	265	16	545	7	34	-
<b>Provincia Inquisivi</b>	<b>15.936</b>	<b>521</b>	<b>14.440</b>	<b>164</b>	<b>547</b>	<b>105</b>	<b>123</b>	<b>36</b>	<b>15.936</b>	<b>8.384</b>	<b>231</b>	<b>12</b>	<b>7.288</b>	<b>21</b>	<b>15.936</b>	<b>12.022</b>	<b>997</b>	<b>1.150</b>	<b>14</b>	<b>1.639</b>	<b>14</b>	<b>87</b>	<b>13</b>
Primera Sección - Inquisivi	4.091	28	3.845	80	54	12	61	11	4.091	1.743	32	2	2.307	7	4.091	3.745	49	20	-	264	6	7	-
Segunda Sección - Quime	2.305	319	1.518	8	372	66	9	13	2.305	1.896	16	-	389	4	2.305	883	355	423	7	613	5	14	5
Tercera Sección - Cajuata	1.925	60	1.794	7	7	9	43	5	1.925	1.855	10	-	59	1	1.925	1.255	170	5	3	456	1	33	2
Cuarta Sección - Colquiri	4.953	50	4.792	52	43	13	1	2	4.953	1.657	157	2	3.134	3	4.953	3.872	299	662	-	85	1	30	4
Quinta Sección - Ichoca	1.924	44	1.795	11	71	3	-	-	1.924	528	16	7	1.368	5	1.924	1.783	63	33	-	43	-	2	-
Sexta Sección - Villa Libertad Licoma	738	20	696	6	-	2	9	5	738	705	-	1	31	1	738	484	61	7	4	178	1	1	2
<b>Provincia Sud Yungas</b>	<b>17.566</b>	<b>1.663</b>	<b>11.277</b>	<b>63</b>	<b>674</b>	<b>1.797</b>	<b>2.014</b>	<b>78</b>	<b>17.566</b>	<b>14.131</b>	<b>273</b>	<b>75</b>	<b>3.036</b>	<b>51</b>	<b>17.566</b>	<b>11.236</b>	<b>1.696</b>	<b>438</b>	<b>18</b>	<b>3.935</b>	<b>84</b>	<b>105</b>	<b>54</b>
Primera Sección - Chulumani	3.734	375	3.318	7	14	4	12	4	3.734	3.600	97	21	11	5	3.734	1.716	698	179	3	1.045	48	36	9
Segunda Sección - Irupana	3.624	192	3.095	6	238	33	58	2	3.624	3.260	108	5	248	3	3.624	2.201	247	64	10	1.013	17	59	13
Tercera Sección - Yanacachi	1.188	382	385	14	381	9	5	12	1.188	1.127	6	37	13	5	1.188	336	219	178	3	432	10	4	6
Cuarta Sección - Palos Blancos	4.248	586	778	6	27	1.337	1.467	47	4.248	1.941	52	9	2.213	33	4.248	3.267	86	7	-	867	8	3	10
Quinta Sección - La Asunta	4.772	128	3.701	30	14	414	472	13	4.772	4.203	10	3	551	5	4.772	3.716	446	10	2	578	1	3	16
<b>Provincia Los Andes</b>	<b>19.728</b>	<b>470</b>	<b>19.041</b>	<b>53</b>	<b>134</b>	<b>5</b>	<b>15</b>	<b>10</b>	<b>19.728</b>	<b>12.138</b>	<b>179</b>	<b>30</b>	<b>7.181</b>	<b>200</b>	<b>19.728</b>	<b>16.966</b>	<b>637</b>	<b>294</b>	<b>19</b>	<b>1.773</b>	<b>11</b>	<b>21</b>	<b>7</b>
Primera Sección - Pucarani	7.702	116	7.518	29	24	1	9	5	7.702	4.547	56	5	2.974	120	7.702	6.931	179	90	7	481	2	11	1
Segunda Sección - Laja	4.457	61	4.290	12	87	2	3	2	4.457	2.536	46	12	1.855	8	4.457	4.014	39	34	5	358	2	2	3
Tercera Sección - Batallas	5.118	169	4.922	9	13	2	1	2	5.118	3.087	54	9	1.950	18	5.118	4.052	234	124	6	688	7	4	3
Cuarta Sección - Puerto Pérez	2.451	124	2.311	3	10	-	2	1	2.451	1.968	23	4	402	54	2.451	1.969	185	46	1	246	-	4	-

Continúa...



**INDICADORES SOCIODEMOGRÁFICOS POR PROVINCIA Y SECCIONES DE PROVINCIA 1992 - 2001**

Cuadro N° 23

**VIVIENDAS PARTICULARES CON OCUPANTES PRESENTES POR MATERIAL PREDOMINANTE EN SU CONSTRUCCIÓN, SEGÚN PROVINCIAS Y SECCIONES DE PROVINCIA, CENSO 1992**

PROVINCIAS Y SECCIONES DE PROVINCIA	PAREDES							TECHOS					PISOS							
	Total	Adobe	Ladrillo	Piedra	Madera	Caña palma	Otros	Total	Calamina	Tejas	Loza de Hor. Arm.	Paja	Otros	Total	Madera	Mosaico	Ladrillo	Cemento	Tierra	Otros
<b>Provincia Aroma</b>	<b>16.466</b>	<b>16.208</b>	<b>129</b>	<b>106</b>	<b>3</b>	<b>8</b>	<b>12</b>	<b>16.466</b>	<b>6.570</b>	<b>97</b>	<b>55</b>	<b>9.712</b>	<b>32</b>	<b>16.466</b>	<b>453</b>	<b>23</b>	<b>536</b>	<b>1.644</b>	<b>13.778</b>	<b>32</b>
Primera Sección - Sica Sica	4.863	4.798	16	40	2	3	4	4.863	1.993	29	9	2.823	9	4.863	113	2	280	512	3.943	13
Segunda Sección - Umala	1.889	1.879	8	-	-	1	1	1.889	409	15	5	1.459	1	1.889	20	1	87	100	1.678	3
Tercera Sección - Ayo Ayo	1.610	1.584	8	18	-	-	-	1.610	366	4	1	1.237	2	1.610	35	1	5	110	1.458	1
Cuarta Sección - Calamarca	2.344	2.317	17	5	-	3	2	2.344	710	4	4	1.618	8	2.344	43	1	6	88	2.202	4
Quinta Sección - Patacamaya	3.893	3.804	74	14	1	-	-	3.893	2.348	34	35	1.469	7	3.893	212	15	126	684	2.856	-
Sexta Sección - Colquencha	1.360	1.328	3	23	-	1	5	1.360	469	1	-	888	2	1.360	15	1	13	112	1.211	8
Septima Sección - Collana	507	498	3	6	-	-	-	507	275	10	1	218	3	507	15	2	19	38	430	3
<b>Provincia Nor Yungas</b>	<b>5.406</b>	<b>4.981</b>	<b>176</b>	<b>47</b>	<b>47</b>	<b>145</b>	<b>10</b>	<b>5.406</b>	<b>5.172</b>	<b>62</b>	<b>12</b>	<b>134</b>	<b>26</b>	<b>5.406</b>	<b>835</b>	<b>27</b>	<b>69</b>	<b>1.404</b>	<b>3.068</b>	<b>3</b>
Primera Sección - Coroico	2.705	2.408	93	47	39	112	6	2.705	2.532	46	10	115	2	2.705	280	21	13	670	1.719	2
Segunda Sección - Coripata	2.701	2.573	83	-	8	33	4	2.701	2.640	16	2	19	24	2.701	555	6	56	734	1.349	1
<b>Provincia Abel Iturralde</b>	<b>1.356</b>	<b>172</b>	<b>61</b>	<b>2</b>	<b>170</b>	<b>623</b>	<b>328</b>	<b>1.356</b>	<b>163</b>	<b>9</b>	<b>1</b>	<b>1.034</b>	<b>149</b>	<b>1.356</b>	<b>24</b>	<b>7</b>	<b>6</b>	<b>146</b>	<b>1.172</b>	<b>1</b>
Primera Sección - Ixiamas	569	65	21	2	105	207	169	569	60	1	-	494	14	569	21	-	5	43	500	-
Segunda Sección - San Buenaventura	787	107	40	-	65	416	159	787	103	8	1	540	135	787	3	7	1	103	672	1
<b>Provincia Bautista Saavedra</b>	<b>2.622</b>	<b>2.110</b>	<b>10</b>	<b>425</b>	<b>54</b>	<b>19</b>	<b>4</b>	<b>2.622</b>	<b>1.022</b>	<b>11</b>	<b>5</b>	<b>1.583</b>	<b>1</b>	<b>2.622</b>	<b>130</b>	<b>-</b>	<b>-</b>	<b>93</b>	<b>2.394</b>	<b>5</b>
Primera Sección - Charazani	2.178	1.877	10	221	50	18	2	2.178	927	10	5	1.235	1	2.178	113	-	-	84	1.977	4
Segunda Sección - Curva	444	233	-	204	4	1	2	444	95	1	-	348	-	444	17	-	-	9	417	1
<b>Provincia Manco Kapac</b>	<b>5.663</b>	<b>5.461</b>	<b>93</b>	<b>108</b>	<b>1</b>	<b>-</b>	<b>-</b>	<b>5.663</b>	<b>4.788</b>	<b>186</b>	<b>16</b>	<b>652</b>	<b>21</b>	<b>5.663</b>	<b>603</b>	<b>6</b>	<b>44</b>	<b>818</b>	<b>4.177</b>	<b>15</b>
Primera Sección - Copacabana	3.494	3.345	67	81	1	-	-	3.494	2.768	167	15	532	12	3.494	376	6	41	578	2.480	13
Segunda Sección - San Pedro de Tiquina	1.709	1.681	21	7	-	-	-	1.709	1.586	18	-	97	8	1.709	203	-	2	201	1.302	1
Tercera Sección - Tito Yupanqui	460	435	5	20	-	-	-	460	434	1	1	23	1	460	24	-	1	39	395	1
<b>Provincia Gualberto Villarroel</b>	<b>3.177</b>	<b>3.137</b>	<b>1</b>	<b>4</b>	<b>-</b>	<b>2</b>	<b>33</b>	<b>3.177</b>	<b>256</b>	<b>16</b>	<b>2</b>	<b>2.883</b>	<b>20</b>	<b>3.177</b>	<b>5</b>	<b>1</b>	<b>43</b>	<b>30</b>	<b>3.096</b>	<b>2</b>
Primera Sección - San Pedro Cuarahua	1.378	1.373	1	1	-	1	2	1.378	146	7	2	1.218	5	1.378	3	-	3	15	1.356	1
Segunda Sección - Papel Pampa	1.467	1.434	-	1	-	1	31	1.467	57	7	-	1.388	15	1.467	2	1	38	10	1.415	1
Tercera Sección - Chacarilla	332	330	-	2	-	-	-	332	53	2	-	277	-	332	-	-	2	5	325	-
<b>Provincia Jose Manuel Pando</b>	<b>1.605</b>	<b>1.434</b>	<b>3</b>	<b>150</b>	<b>1</b>	<b>-</b>	<b>17</b>	<b>1.605</b>	<b>487</b>	<b>1</b>	<b>-</b>	<b>1.116</b>	<b>1</b>	<b>1.605</b>	<b>16</b>	<b>-</b>	<b>21</b>	<b>68</b>	<b>1.498</b>	<b>2</b>
Primera Sección - Santiago de Machaca	1.323	1.221	3	82	-	-	17	1.323	422	1	-	899	1	1.323	15	-	18	64	1.225	1
Segunda Sección - Catacora	282	213	-	68	1	-	-	282	65	-	-	217	-	282	1	-	3	4	273	1
<b>Provincia Caranavi</b>	<b>10.571</b>	<b>6.877</b>	<b>435</b>	<b>71</b>	<b>909</b>	<b>1.821</b>	<b>458</b>	<b>10.571</b>	<b>8.347</b>	<b>79</b>	<b>12</b>	<b>2.035</b>	<b>98</b>	<b>10.571</b>	<b>469</b>	<b>13</b>	<b>22</b>	<b>2.165</b>	<b>7.886</b>	<b>16</b>
Primera Sección - Caranavi	10.571	6.877	435	71	909	1.821	458	10.571	8.347	79	12	2.035	98	10.571	469	13	22	2.165	7.886	16

Fuente: INSTITUTO NACIONAL DE ESTADÍSTICA - CENSO NACIONAL DE POBLACIÓN Y VIVIENDA, 1992

Cuadro Nº 24

## HOGARES EN VIVIENDAS PARTICULARES POR MATERIAL MÁS UTILIZADO EN SU CONSTRUCCIÓN, SEGÚN PROVINCIAS Y SECCIONES DE PROVINCIA, CENSO 2001

PROVINCIAS Y SECCIONES DE PROVINCIA	PAREDES								TECHOS					PISOS									
	Total	Ladrillo/ Bloque de cemento/ Hormigón	Adobe/ Tapial	Tabique/ Quinche	Piedra	Madera	Caña/ Palma/ Tronco	Otro	Total	Calamina o plancha	Teja	Losa de hormigón armado	Paja/ Caña/ Palma/ Barro	Otro	Total	Tierra	Tablón de madera	Machi- hembre/ parquet	Alfombra/ Tapizón	Cemento	Mosaico/ Baldosa/ Cerámica	Ladrillo	Otro
<b>Provincia Aroma</b>	<b>23.550</b>	<b>480</b>	<b>22.852</b>	<b>31</b>	<b>160</b>	<b>9</b>	<b>5</b>	<b>13</b>	<b>23.550</b>	<b>12.542</b>	<b>296</b>	<b>54</b>	<b>10.610</b>	<b>48</b>	<b>23.550</b>	<b>18.406</b>	<b>368</b>	<b>363</b>	<b>22</b>	<b>3.482</b>	<b>19</b>	<b>865</b>	<b>25</b>
Primera Sección - Sica Sica	7.144	130	6.960	8	29	7	1	9	7.144	3.414	74	10	3.623	23	7.144	5.629	105	80	5	918	6	392	9
Segunda Sección - Umala	2.950	48	2.896	4	1	-	1	-	2.950	1.262	52	7	1.629	-	2.950	2.361	30	14	2	298	2	241	2
Tercera Sección - Ayo Ayo	1.973	36	1.920	4	11	-	-	2	1.973	781	14	3	1.173	2	1.973	1.705	31	18	1	210	1	7	-
Cuarta Sección - Calamarca	3.042	29	3.000	5	8	-	-	-	3.042	1.479	29	1	1.526	7	3.042	2.801	39	28	1	164	3	5	1
Quinta Sección - Patacamaya	5.732	193	5.501	7	26	1	3	1	5.732	4.153	83	25	1.456	15	5.732	3.627	126	198	8	1.587	7	169	10
Sexta Sección - Colquencha	1.968	28	1.866	3	69	1	-	1	1.968	950	25	5	988	-	1.968	1.706	22	14	2	202	-	19	3
Septima Sección - Collana	741	16	709	-	16	-	-	-	741	503	19	3	215	1	741	577	15	11	3	103	-	32	-
<b>Provincia Nor Yungas</b>	<b>6.342</b>	<b>818</b>	<b>5.288</b>	<b>5</b>	<b>49</b>	<b>113</b>	<b>62</b>	<b>7</b>	<b>6.342</b>	<b>6.080</b>	<b>102</b>	<b>37</b>	<b>88</b>	<b>35</b>	<b>6.342</b>	<b>3.041</b>	<b>879</b>	<b>213</b>	<b>10</b>	<b>2.052</b>	<b>107</b>	<b>30</b>	<b>10</b>
Primera Sección - Coroico	3.306	549	2.589	5	39	65	53	6	3.306	3.077	89	32	75	33	3.306	1.732	292	50	5	1.116	101	6	4
Segunda Sección - Coripata	3.036	269	2.699	-	10	48	9	1	3.036	3.003	13	5	13	2	3.036	1.309	587	163	5	936	6	24	6
<b>Provincia Abel Iturralde</b>	<b>2.442</b>	<b>295</b>	<b>87</b>	<b>217</b>	<b>29</b>	<b>1.064</b>	<b>674</b>	<b>76</b>	<b>2.442</b>	<b>514</b>	<b>24</b>	<b>4</b>	<b>1.818</b>	<b>82</b>	<b>2.442</b>	<b>1.906</b>	<b>100</b>	<b>2</b>	<b>3</b>	<b>401</b>	<b>9</b>	<b>19</b>	<b>2</b>
Primera Sección - Ixiamas	1.197	120	36	156	14	533	294	44	1.197	259	10	-	863	65	1.197	959	79	1	1	135	4	17	1
Segunda Sección - San Buenaventura	1.245	175	51	61	15	531	380	32	1.245	255	14	4	955	17	1.245	947	21	1	2	266	5	2	1
<b>Provincia Bautista Saavedra</b>	<b>3.147</b>	<b>30</b>	<b>2.622</b>	<b>14</b>	<b>402</b>	<b>54</b>	<b>21</b>	<b>4</b>	<b>3.147</b>	<b>1.783</b>	<b>12</b>	<b>1</b>	<b>1.348</b>	<b>3</b>	<b>3.147</b>	<b>2.842</b>	<b>128</b>	<b>35</b>	<b>-</b>	<b>140</b>	<b>-</b>	<b>-</b>	<b>2</b>
Primera Sección - Charazani	2.532	23	2.268	8	154	54	21	4	2.532	1.555	7	1	966	3	2.532	2.283	99	21	-	127	-	-	2
Segunda Sección - Curva	615	7	354	6	248	-	-	-	615	228	5	-	382	-	615	559	29	14	-	13	-	-	-
<b>Provincia Manco Kapac</b>	<b>7.025</b>	<b>359</b>	<b>6.583</b>	<b>7</b>	<b>71</b>	<b>2</b>	<b>-</b>	<b>3</b>	<b>7.025</b>	<b>6.464</b>	<b>164</b>	<b>28</b>	<b>360</b>	<b>9</b>	<b>7.025</b>	<b>4.401</b>	<b>982</b>	<b>358</b>	<b>4</b>	<b>1.241</b>	<b>11</b>	<b>22</b>	<b>6</b>
Primera Sección - Copacabana	4.085	264	3.769	4	45	1	-	2	4.085	3.633	147	27	271	7	4.085	2.196	631	276	4	940	10	22	6
Segunda Sección - San Pedro de Tiquina	2.171	72	2.090	2	5	1	-	1	2.171	2.085	15	-	69	2	2.171	1.542	301	79	-	248	1	-	-
Tercera Sección - Tito Yupanqui	769	23	724	1	21	-	-	-	769	746	2	1	20	-	769	663	50	3	-	53	-	-	-
<b>Provincia Gualberto Villarroel</b>	<b>4.494</b>	<b>23</b>	<b>4.436</b>	<b>6</b>	<b>2</b>	<b>-</b>	<b>5</b>	<b>22</b>	<b>4.494</b>	<b>952</b>	<b>39</b>	<b>1</b>	<b>3.489</b>	<b>13</b>	<b>4.494</b>	<b>4.296</b>	<b>4</b>	<b>5</b>	<b>1</b>	<b>114</b>	<b>-</b>	<b>71</b>	<b>3</b>
Primera Sección - San Pedro Cuarahuara	2.173	14	2.152	3	-	-	2	2	2.173	474	22	-	1.672	5	2.173	2.089	4	1	1	55	-	21	2
Segunda Sección - Papel Pampa	1.808	9	1.774	1	2	-	3	19	1.808	371	14	1	1.416	6	1.808	1.707	-	1	-	53	-	47	-
Tercera Sección - Chacarilla	513	-	510	2	-	-	-	1	513	107	3	-	401	2	513	500	-	3	-	6	-	3	1
<b>Provincia Jose Manuel Pando</b>	<b>2.089</b>	<b>16</b>	<b>1.960</b>	<b>4</b>	<b>100</b>	<b>1</b>	<b>-</b>	<b>8</b>	<b>2.089</b>	<b>839</b>	<b>14</b>	<b>2</b>	<b>1.232</b>	<b>2</b>	<b>2.089</b>	<b>1.932</b>	<b>7</b>	<b>33</b>	<b>-</b>	<b>103</b>	<b>3</b>	<b>11</b>	<b>-</b>
Primera Sección - Santiago de Machaca	1.608	15	1.529	1	55	-	-	8	1.608	623	14	-	969	2	1.608	1.479	4	23	-	91	3	8	-
Segunda Sección - Catacora	481	1	431	3	45	1	-	-	481	216	-	2	263	-	481	453	3	10	-	12	-	3	-
<b>Provincia Caranavi</b>	<b>14.293</b>	<b>1.724</b>	<b>8.256</b>	<b>44</b>	<b>117</b>	<b>2.426</b>	<b>1.629</b>	<b>97</b>	<b>14.293</b>	<b>11.893</b>	<b>212</b>	<b>154</b>	<b>1.964</b>	<b>70</b>	<b>14.293</b>	<b>9.929</b>	<b>486</b>	<b>50</b>	<b>27</b>	<b>3.718</b>	<b>52</b>	<b>14</b>	<b>17</b>
Primera Sección - Caranavi	14.293	1.724	8.256	44	117	2.426	1.629	97	14.293	11.893	212	154	1.964	70	14.293	9.929	486	50	27	3.718	52	14	17

Fuente: INSTITUTO NACIONAL DE ESTADÍSTICA - CENSO NACIONAL DE POBLACIÓN Y VIVIENDA, 2001

Cuadro N° 25

CATEGORÍA DE VIVIENDAS PARTICULARES BASADA EN LOS MATERIALES PREDOMINANTES EN SU CONSTRUCCIÓN, SEGÚN PROVINCIAS Y SECCIONES DE PROVINCIA, CENSO 1992

PROVINCIAS Y SECCIONES DE PROVINCIA	TOTAL	CATEGORÍA DE VIVIENDAS SEGÚN EL MATERIAL PREDOMINANTE EN SU CONSTRUCCIÓN (*)										
		1	2	3	4	5	6	7	8	9	10	11
<b>DEPARTAMENTO LA PAZ</b>	<b>465.065</b>	<b>8.695</b>	<b>55.292</b>	<b>165.262</b>	<b>1.595</b>	<b>182</b>	<b>3.102</b>	<b>137.638</b>	<b>4.376</b>	<b>69.996</b>	<b>8.946</b>	<b>9.981</b>
<b>Provincia Murillo</b>	<b>271.492</b>	<b>8.601</b>	<b>51.349</b>	<b>135.807</b>	<b>235</b>	<b>3</b>	<b>1.775</b>	<b>68.155</b>	<b>84</b>	<b>1.824</b>	<b>80</b>	<b>3.579</b>
Sección Capital - La Paz	171.248	8.370	42.350	87.728	192	3	1.323	27.999	72	179	61	2.971
Primera Sección - Palca	2.947	-	12	486	-	-	11	1.693	-	717	6	22
Segunda Sección - Mecapaca	2.347	-	103	710	-	-	7	998	2	512	1	14
Tercera Sección - Achocalla	3.100	2	61	751	-	-	10	1.903	-	358	-	15
Cuarta Sección - El Alto	91.850	229	8.823	46.132	43	-	424	35.562	10	58	12	557
<b>Provincia Omasuyos</b>	<b>19.355</b>	<b>1</b>	<b>198</b>	<b>2.311</b>	<b>1</b>	<b>-</b>	<b>63</b>	<b>10.855</b>	<b>1</b>	<b>5.709</b>	<b>27</b>	<b>189</b>
Primera Sección - Achacachi	15.774	1	187	2.152	1	-	60	8.802	1	4.410	24	136
Segunda Sección - Ancoraimes	3.581	-	11	159	-	-	3	2.053	-	1.299	3	53
<b>Provincia Pacajes</b>	<b>12.565</b>	<b>-</b>	<b>45</b>	<b>774</b>	<b>1</b>	<b>-</b>	<b>20</b>	<b>2.348</b>	<b>1</b>	<b>8.556</b>	<b>9</b>	<b>811</b>
Primera Sección - Coro Coro	2.892	-	18	439	-	-	-	587	-	1.767	1	80
Segunda Sección - Caquiaviri	3.021	-	8	91	-	-	7	723	1	2.096	2	93
Tercera Sección - Calacoto	2.312	-	12	74	1	-	12	357	-	1.443	3	410
Cuarta Sección - Comanche	1.185	-	4	30	-	-	-	193	-	878	-	80
Quinta Sección - Charaña	723	-	2	100	-	-	1	222	-	274	2	122
Sexta Sección - Waldo Ballivian	295	-	-	5	-	-	-	37	-	249	-	4
Septima Sección - Nazacara de Pacajes	47	-	-	3	-	-	-	26	-	18	-	-
Octava Sección - Callapa	2.090	-	1	32	-	-	-	203	-	1.831	1	22
<b>Provincia Camacho</b>	<b>15.002</b>	<b>-</b>	<b>43</b>	<b>816</b>	<b>-</b>	<b>-</b>	<b>132</b>	<b>6.892</b>	<b>9</b>	<b>6.116</b>	<b>29</b>	<b>965</b>
Primera Sección - Puerto Acosta	7.575	-	26	391	-	-	95	3.406	9	3.000	13	635
Segunda Sección - Mocomoco	3.859	-	4	169	-	-	11	1.628	-	1.763	11	273
Tercera Sección - Pto. Carabuco	3.568	-	13	256	-	-	26	1.858	-	1.353	5	57
<b>Provincia Muñecas</b>	<b>4.886</b>	<b>-</b>	<b>13</b>	<b>200</b>	<b>-</b>	<b>-</b>	<b>9</b>	<b>1.593</b>	<b>25</b>	<b>2.897</b>	<b>59</b>	<b>90</b>
Primera Sección - Chuma	2.392	-	3	139	-	-	1	984	-	1.219	11	35
Segunda Sección - Ayata	1.404	-	2	33	-	-	1	349	23	940	27	29
Tercera Sección - Aucapata	1.090	-	8	28	-	-	7	260	2	738	21	26
<b>Provincia Larecaja</b>	<b>18.757</b>	<b>23</b>	<b>763</b>	<b>3.515</b>	<b>960</b>	<b>39</b>	<b>251</b>	<b>5.998</b>	<b>2.615</b>	<b>1.692</b>	<b>2.060</b>	<b>841</b>
Primera Sección - Sorata	4.616	-	51	563	22	4	131	2.914	181	368	133	249
Segunda Sección - Guanay	2.001	11	281	533	91	4	12	316	176	205	171	201
Tercera Sección - Tacacoma	2.053	-	49	115	326	1	61	575	468	262	108	88
Cuarta Sección - Quiabaya	600	-	49	47	-	-	-	292	-	203	1	8
Quinta Sección - Combaya	726	-	2	111	-	-	-	536	-	75	-	2
Sexta Sección - Tipuani	4.096	12	291	1.540	379	2	39	301	941	14	354	223
Séptima Sección - Mapiri	2.256	-	21	300	67	10	5	370	523	428	500	32
Octava Sección - Teoponte	2.409	-	19	306	75	18	3	694	326	137	793	38

Continúa...

Cuadro N° 26

CATEGORÍA DE VIVIENDAS PARTICULARES BASADA EN LOS MATERIALES MÁS UTILIZADOS EN SU CONSTRUCCIÓN, SEGÚN PROVINCIAS Y SECCIONES DE PROVINCIA, CENSO 2001

PROVINCIAS Y SECCIONES DE PROVINCIA	TOTAL	CATEGORÍA DE VIVIENDAS, SEGÚN EL MATERIAL MÁS UTILIZADO EN SU CONSTRUCCIÓN										
		1	2	3	4	5	6	7	8	9	10	11
<b>DEPARTAMENTO LA PAZ</b>	<b>629.916</b>	<b>24.810</b>	<b>123.441</b>	<b>201.406</b>	<b>2.122</b>	<b>252</b>	<b>10.409</b>	<b>169.253</b>	<b>6.191</b>	<b>68.712</b>	<b>8.603</b>	<b>14.717</b>
<b>Provincia Murillo</b>	<b>381.034</b>	<b>24.426</b>	<b>113.332</b>	<b>160.806</b>	<b>503</b>	<b>1</b>	<b>7.469</b>	<b>65.086</b>	<b>216</b>	<b>1.332</b>	<b>27</b>	<b>7.836</b>
Sección Capital - La Paz	205.254	22.240	80.125	75.402	292	1	4.572	16.182	108	115	22	6.195
Primera Sección - Palca	3.610	1	43	618	1	-	33	2.309	3	574	3	25
Segunda Sección - Mecapaca	2.942	19	640	683	3	-	58	1.129	2	373	2	33
Tercera Sección - Achocalla	3.908	10	459	1.251	6	-	125	1.928	6	103	-	20
Cuarta Sección - El Alto	165.320	2.156	32.065	82.852	201	-	2.681	43.538	97	167	-	1.563
<b>Provincia Omasuyos</b>	<b>26.091</b>	<b>12</b>	<b>614</b>	<b>3.722</b>	<b>6</b>	<b>-</b>	<b>232</b>	<b>15.905</b>	<b>16</b>	<b>5.326</b>	<b>24</b>	<b>234</b>
Primera Sección - Achacachi	21.511	12	606	3.474	4	-	206	12.669	6	4.320	19	195
Segunda Sección - Ancoraimes	4.580	-	8	248	2	-	26	3.236	10	1.006	5	39
<b>Provincia Pacajes</b>	<b>16.352</b>	<b>1</b>	<b>85</b>	<b>1.128</b>	<b>1</b>	<b>-</b>	<b>95</b>	<b>4.341</b>	<b>7</b>	<b>9.852</b>	<b>49</b>	<b>793</b>
Primera Sección - Coro Coro	3.641	1	38	612	1	-	9	1.010	1	1.877	10	82
Segunda Sección - Caquiaviri	4.264	-	23	165	-	-	29	1.300	2	2.657	17	71
Tercera Sección - Calacoto	3.083	-	10	122	-	-	42	765	2	1.699	14	429
Cuarta Sección - Comanche	1.199	-	2	47	-	-	2	313	-	787	2	46
Quinta Sección - Charaña	846	-	3	124	-	-	9	240	1	320	2	147
Sexta Sección - Waldo Ballivián	558	-	7	22	-	-	1	194	-	332	-	2
Séptima Sección - Nazacara de Pacajes	111	-	1	4	-	-	-	86	-	20	-	-
Octava Sección - Santiago de Callapa	2.650	-	1	32	-	-	3	433	1	2.160	4	16
<b>Provincia Camacho</b>	<b>19.577</b>	<b>-</b>	<b>117</b>	<b>1.137</b>	<b>-</b>	<b>-</b>	<b>201</b>	<b>11.050</b>	<b>20</b>	<b>6.146</b>	<b>47</b>	<b>859</b>
Primera Sección - Puerto Acosta	9.587	-	59	554	-	-	126	5.121	7	3.117	21	582
Segunda Sección - Mocomoco	4.729	-	6	272	-	-	24	2.555	11	1.627	19	215
Tercera Sección - Puerto Carabuco	5.261	-	52	311	-	-	51	3.374	2	1.402	7	62
<b>Provincia Muñecas</b>	<b>6.774</b>	<b>-</b>	<b>14</b>	<b>415</b>	<b>1</b>	<b>-</b>	<b>38</b>	<b>3.633</b>	<b>23</b>	<b>2.499</b>	<b>40</b>	<b>111</b>
Primera Sección - Chuma	3.453	-	7	302	-	-	14	2.081	10	975	20	44
Segunda Sección - Ayata	2.148	-	3	68	1	-	9	1.055	12	931	16	53
Tercera Sección - Aucapata	1.173	-	4	45	-	-	15	497	1	593	4	14
<b>Provincia Larecaja</b>	<b>19.764</b>	<b>19</b>	<b>1.302</b>	<b>3.589</b>	<b>1.039</b>	<b>28</b>	<b>400</b>	<b>7.946</b>	<b>2.116</b>	<b>1.329</b>	<b>1.395</b>	<b>601</b>
Primera Sección - Sorata	6.149	3	250	893	70	-	236	3.808	331	296	39	223
Segunda Sección - Guanay	2.828	9	394	635	79	6	43	594	227	349	342	150
Tercera Sección - Tacacoma	1.920	-	55	311	88	-	72	1.043	103	196	11	41
Cuarta Sección - Quiabaya	697	-	5	65	-	-	2	545	2	76	-	2
Quinta Sección - Combaya	823	-	2	65	-	-	1	701	-	53	-	1
Sexta Sección - Tipuani	2.776	7	536	960	628	4	24	102	405	5	70	35
Séptima Sección - Mapiri	2.284	-	33	379	129	5	9	487	590	295	319	38
Octava Sección - Teoponte	2.287	-	27	281	45	13	13	666	458	59	614	111

Continúa...

Cuadro Nº 25

CATEGORÍA DE VIVIENDAS PARTICULARES BASADA EN LOS MATERIALES PREDOMINANTES EN SU CONSTRUCCIÓN, SEGÚN PROVINCIAS Y SECCIONES DE PROVINCIA, CENSO 1992

PROVINCIAS Y SECCIONES DE PROVINCIA	CATEGORÍA DE VIVIENDAS SEGÚN EL MATERIAL PREDOMINANTE EN SU CONSTRUCCIÓN (*)											
	TOTAL	1	2	3	4	5	6	7	8	9	10	11
<b>Provincia Franz Tamayo</b>	<b>3.873</b>	-	<b>57</b>	<b>232</b>	<b>1</b>	<b>2</b>	<b>78</b>	<b>718</b>	<b>10</b>	<b>1.366</b>	<b>828</b>	<b>581</b>
Primera Sección - Apolo	2.586	-	1	176	1	2	1	499	8	1.070	791	37
Segunda Sección - Pelechuco	1.287	-	56	56	-	-	77	219	2	296	37	544
<b>Provincia Ingavi</b>	<b>20.016</b>	<b>6</b>	<b>452</b>	<b>3.803</b>	<b>3</b>	-	<b>74</b>	<b>6.589</b>	<b>1</b>	<b>8.387</b>	<b>89</b>	<b>612</b>
Primera Sección - Viacha	8.648	5	330	2.925	3	-	25	2.764	-	2.475	4	117
Segunda Sección - Guaqui	1.529	-	18	303	-	-	5	600	-	574	-	29
Tercera Sección - Tiahuanacu	2.322	-	12	180	-	-	1	779	-	1.315	-	35
Cuarta Sección - Desaguadero	1.148	1	86	169	-	-	29	532	1	322	-	8
Quinta Sección - San Andrés de Machaca	1.785	-	-	52	-	-	5	490	-	1.119	73	46
Sexta Sección - Jesús de Machaca	3.465	-	4	96	-	-	8	704	-	2.288	5	360
Séptima Sección - Taraco	1.119	-	2	78	-	-	1	720	-	294	7	17
<b>Provincia Loayza</b>	<b>9.005</b>	-	<b>102</b>	<b>2.068</b>	<b>52</b>	-	<b>19</b>	<b>3.606</b>	<b>1</b>	<b>2.971</b>	<b>31</b>	<b>155</b>
Primera Sección - Luribay	2.286	-	10	636	-	-	5	952	-	644	19	20
Segunda Sección - Sapahaqui	2.117	-	10	433	-	-	1	1.219	-	427	4	23
Tercera Sección - Yaco	1.641	-	1	130	-	-	-	334	-	1.144	-	32
Cuarta Sección - Malla	619	-	60	67	14	-	9	158	-	289	1	21
Quinta Sección - Cairoma	2.342	-	21	802	38	-	4	943	1	467	7	59
<b>Provincia Inquisivi</b>	<b>14.042</b>	<b>1</b>	<b>452</b>	<b>3.053</b>	<b>44</b>	<b>1</b>	<b>44</b>	<b>3.149</b>	<b>53</b>	<b>6.481</b>	<b>343</b>	<b>421</b>
Primera Sección - Inquisivi	3.600	-	1	229	-	-	1	740	7	2.402	159	61
Segunda Sección - Quime	2.015	1	380	864	36	-	20	292	-	254	6	162
Tercera Sección - Cajuata	2.105	-	20	517	4	1	4	1.268	45	99	137	10
Cuarta Sección - Colquiri	4.062	-	34	1.154	4	-	-	273	-	2.505	12	80
Quinta Sección - Ichoca	1.631	-	12	112	-	-	17	203	-	1.171	15	101
Sexta Sección - Villa Libertad Licoma	629	-	5	177	-	-	2	373	1	50	14	7
<b>Provincia Sud Yungas</b>	<b>13.410</b>	<b>7</b>	<b>906</b>	<b>3.255</b>	<b>73</b>	<b>74</b>	<b>391</b>	<b>5.347</b>	<b>421</b>	<b>423</b>	<b>2.313</b>	<b>200</b>
Primera Sección - Chulumani	3.115	2	84	1.362	-	-	22	1.618	2	10	1	14
Segunda Sección - Irupana	3.202	1	124	975	1	-	139	1.627	9	223	25	78
Tercera Sección - Yanacachi	1.087	1	493	162	17	-	204	167	2	2	2	37
Cuarta Sección - Palos Blancos	2.883	2	186	193	50	69	9	286	223	129	1.698	38
Quinta Sección - La Asunta	3.123	1	19	563	5	5	17	1.649	185	59	587	33
<b>Provincia Los Andes</b>	<b>15.796</b>	<b>4</b>	<b>100</b>	<b>1.296</b>	-	<b>1</b>	<b>36</b>	<b>5.816</b>	-	<b>8.270</b>	<b>43</b>	<b>230</b>
Primera Sección - Pucarani	5.786	1	19	453	-	1	12	2.096	-	3.095	38	71
Segunda Sección - Laja	3.698	-	16	244	-	-	10	1.171	-	2.171	2	84
Tercera Sección - Batallas	4.264	3	44	420	-	-	8	1.399	-	2.339	3	48
Cuarta Sección - Puerto Pérez	2.048	-	21	179	-	-	6	1.150	-	665	-	27

Continúa...

Cuadro N° 26

CATEGORÍA DE VIVIENDAS PARTICULARES BASADA EN LOS MATERIALES MÁS UTILIZADOS EN SU CONSTRUCCIÓN, SEGÚN PROVINCIAS Y SECCIONES DE PROVINCIA, CENSO 2001

PROVINCIAS Y SECCIONES DE PROVINCIA	TOTAL	CATEGORÍA DE VIVIENDAS, SEGÚN EL MATERIAL MÁS UTILIZADO EN SU CONSTRUCCIÓN										
		1	2	3	4	5	6	7	8	9	10	11
<b>Provincia Franz Tamayo</b>	<b>4.127</b>	<b>3</b>	<b>174</b>	<b>342</b>	<b>4</b>	<b>2</b>	<b>184</b>	<b>1.186</b>	<b>54</b>	<b>975</b>	<b>713</b>	<b>490</b>
Primera Sección - Apolo	2.689	-	11	275	2	2	7	866	52	758	701	15
Segunda Sección - Pelechuco	1.438	3	163	67	2	-	177	320	2	217	12	475
<b>Provincia Ingavi</b>	<b>27.626</b>	<b>81</b>	<b>2.016</b>	<b>5.459</b>	<b>9</b>	<b>1</b>	<b>364</b>	<b>10.718</b>	<b>16</b>	<b>8.037</b>	<b>48</b>	<b>877</b>
Primera Sección - Viacha	12.793	55	1.699	4.026	8	-	233	4.312	7	2.285	10	158
Segunda Sección - Guaqui	2.272	-	34	458	1	-	23	1.110	1	584	-	61
Tercera Sección - Tiahuanacu	2.950	1	26	340	-	1	19	1.151	5	1.292	7	108
Cuarta Sección - Desaguadero	1.444	25	231	219	-	-	54	662	-	226	-	27
Quinta Sección - San Andrés de Machaca	2.166	-	5	61	-	-	8	809	1	1.165	12	105
Sexta Sección - Jesús de Machaca	4.239	-	10	241	-	-	13	1.344	2	2.205	19	405
Séptima Sección - Taraco	1.762	-	11	114	-	-	14	1.330	-	280	-	13
<b>Provincia Loayza</b>	<b>11.959</b>	<b>-</b>	<b>122</b>	<b>2.788</b>	<b>63</b>	<b>1</b>	<b>76</b>	<b>5.461</b>	<b>15</b>	<b>3.194</b>	<b>49</b>	<b>190</b>
Primera Sección - Luribay	2.571	-	43	910	-	-	8	940	4	613	8	45
Segunda Sección - Sapahaqui	3.287	-	36	661	-	-	26	1.968	3	533	19	41
Tercera Sección - Yaco	2.207	-	3	241	-	1	3	620	3	1.281	13	42
Cuarta Sección - Malla	958	-	3	59	-	-	6	508	1	357	1	23
Quinta Sección - Cairoma	2.936	-	37	917	63	-	33	1.425	4	410	8	39
<b>Provincia Inquisivi</b>	<b>15.936</b>	<b>3</b>	<b>657</b>	<b>3.113</b>	<b>80</b>	<b>-</b>	<b>89</b>	<b>4.597</b>	<b>65</b>	<b>6.682</b>	<b>247</b>	<b>403</b>
Primera Sección - Inquisivi	4.091	1	14	320	-	-	8	1.415	18	2.091	135	89
Segunda Sección - Quime	2.305	-	515	821	63	-	43	454	8	238	12	151
Tercera Sección - Cajuata	1.925	-	39	626	-	-	25	1.144	29	24	30	8
Cuarta Sección - Colquiri	4.953	-	41	1.013	16	-	3	737	3	3.031	47	62
Quinta Sección - Ichoca	1.924	1	34	101	-	-	5	403	1	1.278	13	88
Sexta Sección - Villa Libertad Licoma	738	1	14	232	1	-	5	444	6	20	10	5
<b>Provincia Sud Yungas</b>	<b>17.566</b>	<b>63</b>	<b>1.768</b>	<b>4.193</b>	<b>126</b>	<b>45</b>	<b>373</b>	<b>6.785</b>	<b>1.133</b>	<b>265</b>	<b>2.548</b>	<b>267</b>
Primera Sección - Chulumani (Villa de la Libertad)	3.734	16	332	1.645	6	-	39	1.663	9	2	8	14
Segunda Sección - Irupana (Villa de Lanza)	3.624	3	233	1.158	1	1	122	1.814	40	119	55	78
Tercera Sección - Yanacachi	1.188	36	588	193	13	-	130	186	12	4	3	23
Cuarta Sección - Palos Blancos	4.248	7	516	284	91	39	50	387	662	92	1.998	122
Quinta Sección - La Asunta	4.772	1	99	913	15	5	32	2.735	410	48	484	30
<b>Provincia Los Andes</b>	<b>19.728</b>	<b>9</b>	<b>289</b>	<b>2.347</b>	<b>7</b>	<b>-</b>	<b>161</b>	<b>9.488</b>	<b>22</b>	<b>6.921</b>	<b>44</b>	<b>440</b>
Primera Sección - Pucarani	7.702	2	50	682	3	-	54	3.801	11	2.894	25	180
Segunda Sección - Laja	4.457	4	40	373	4	-	25	2.138	2	1.752	11	108
Tercera Sección - Batallas	5.118	-	130	887	-	-	33	2.085	5	1.888	7	83
Cuarta Sección - Puerto Pérez	2.451	3	69	405	-	-	49	1.464	4	387	1	69

Continúa...

Cuadro Nº 25

CATEGORÍA DE VIVIENDAS PARTICULARES BASADA EN LOS MATERIALES PREDOMINANTES EN SU CONSTRUCCIÓN, SEGÚN PROVINCIAS Y SECCIONES DE PROVINCIA, CENSO 1992

PROVINCIAS Y SECCIONES DE PROVINCIA	CATEGORÍA DE VIVIENDAS SEGÚN EL MATERIAL PREDOMINANTE EN SU CONSTRUCCIÓN (*)											
	TOTAL	1	2	3	4	5	6	7	8	9	10	11
<b>Provincia Aroma</b>	<b>16.466</b>	<b>30</b>	<b>86</b>	<b>2.302</b>	<b>1</b>	<b>-</b>	<b>13</b>	<b>4.249</b>	<b>4</b>	<b>9.416</b>	<b>6</b>	<b>359</b>
Primera Sección - Sica Sica	4.863	-	14	761	-	-	1	1.238	4	2.668	1	176
Segunda Sección - Umala	1.889	-	6	170	-	-	1	246	-	1.426	1	39
Tercera Sección - Ayo Ayo	1.610	-	4	118	-	-	5	243	-	1.194	-	46
Cuarta Sección - Calamarca	2.344	-	15	110	-	-	2	585	-	1.609	3	20
Quinta Sección - Patacamaya	3.893	30	43	946	1	-	3	1.389	-	1.450	-	31
Sexta Sección - Colquencha	1.360	-	2	127	-	-	-	336	-	856	1	38
Septima Sección - Collana	507	-	2	70	-	-	1	212	-	213	-	9
<b>Provincia Nor Yungas</b>	<b>5.406</b>	<b>3</b>	<b>175</b>	<b>2.117</b>	<b>24</b>	<b>1</b>	<b>40</b>	<b>2.795</b>	<b>75</b>	<b>59</b>	<b>92</b>	<b>25</b>
Primera Sección - Coroico	2.705	2	101	843	24	1	32	1.501	72	55	55	19
Segunda Sección - Coripata	2.701	1	74	1.274	-	-	8	1.294	3	4	37	6
<b>Provincia Abel Iturralde</b>	<b>1.356</b>	<b>1</b>	<b>38</b>	<b>33</b>	<b>22</b>	<b>40</b>	<b>8</b>	<b>17</b>	<b>43</b>	<b>106</b>	<b>988</b>	<b>60</b>
Primera Sección - Ixiamas	569	-	12	4	10	15	6	13	5	39	429	36
Segunda Sección - San Buenaventura	787	1	26	29	12	25	2	4	38	67	559	24
<b>Provincia Bautista Saavedra</b>	<b>2.622</b>	<b>-</b>	<b>14</b>	<b>181</b>	<b>1</b>	<b>-</b>	<b>34</b>	<b>784</b>	<b>19</b>	<b>1.123</b>	<b>57</b>	<b>409</b>
Primera Sección - Charazani	2.178	-	9	165	1	-	12	733	17	959	52	230
Segunda Sección - Curva	444	-	5	16	-	-	22	51	2	164	5	179
<b>Provincia Manco Kapac</b>	<b>5.663</b>	<b>10</b>	<b>72</b>	<b>1.370</b>	<b>-</b>	<b>-</b>	<b>55</b>	<b>3.476</b>	<b>1</b>	<b>596</b>	<b>-</b>	<b>83</b>
Primera Sección - Copacabana	3.494	9	51	925	-	-	42	1.916	1	488	-	62
Segunda Sección - San Pedro de Tiquina	1.709	-	19	384	-	-	2	1.199	-	95	-	10
Tercera Sección - Tito Yupanqui	460	1	2	61	-	-	11	361	-	13	-	11
<b>Provincia Gualberto Villarroel</b>	<b>3.177</b>	<b>-</b>	<b>1</b>	<b>38</b>	<b>-</b>	<b>-</b>	<b>-</b>	<b>233</b>	<b>-</b>	<b>2.826</b>	<b>34</b>	<b>45</b>
Primera Sección - San Pedro Cuarahua	1.378	-	1	13	-	-	-	139	-	1.212	3	10
Segunda Sección - Papel Pampa	1.467	-	-	20	-	-	-	44	-	1.341	31	31
Tercera Sección - Chacarilla	332	-	-	5	-	-	-	50	-	273	-	4
<b>Provincia Jose Manuel Pando</b>	<b>1.605</b>	<b>-</b>	<b>3</b>	<b>91</b>	<b>-</b>	<b>-</b>	<b>1</b>	<b>390</b>	<b>-</b>	<b>943</b>	<b>15</b>	<b>162</b>
Primera Sección - Santiago de Machaca	1.323	-	3	83	-	-	1	333	-	795	14	94
Segunda Sección - Catacora	282	-	-	8	-	-	-	57	-	148	1	68
<b>Provincia Caranavi</b>	<b>10.571</b>	<b>8</b>	<b>423</b>	<b>2.000</b>	<b>177</b>	<b>21</b>	<b>59</b>	<b>4.628</b>	<b>1.013</b>	<b>235</b>	<b>1.843</b>	<b>164</b>
Primera Sección - Caranavi	10.571	8	423	2.000	177	21	59	4.628	1.013	235	1.843	164

Fuente: INSTITUTO NACIONAL DE ESTADÍSTICA - CENSO NACIONAL DE POBLACIÓN Y VIVIENDA, 1992

(\*) Ver descripción en el Anexo 1.

Cuadro N° 26

CATEGORÍA DE VIVIENDAS PARTICULARES BASADA EN LOS MATERIALES MÁS UTILIZADOS EN SU CONSTRUCCIÓN, SEGÚN PROVINCIAS Y SECCIONES DE PROVINCIA, CENSO 2001

PROVINCIAS Y SECCIONES DE PROVINCIA	TOTAL	CATEGORÍA DE VIVIENDAS, SEGÚN EL MATERIAL MÁS UTILIZADO EN SU CONSTRUCCIÓN										
		1	2	3	4	5	6	7	8	9	10	11
<b>Provincia Aroma</b>	<b>23.550</b>	<b>16</b>	<b>324</b>	<b>4.445</b>	<b>2</b>	<b>-</b>	<b>122</b>	<b>7.929</b>	<b>10</b>	<b>10.109</b>	<b>33</b>	<b>560</b>
Primera Sección - Sica Sica (Villa Aroma)	7.144	2	85	1.250	-	-	29	2.119	2	3.406	14	237
Segunda Sección - Umala	2.950	1	31	493	1	-	9	780	-	1.558	4	73
Tercera Sección - Ayo Ayo	1.973	-	18	226	-	-	16	532	1	1.136	3	41
Cuarta Sección - Calamarca	3.042	-	21	212	-	-	10	1.262	3	1.512	2	20
Quinta Sección - Patacamaya	5.732	11	146	1.888	-	-	33	2.164	4	1.392	7	87
Sexta Sección - Colquencha	1.968	-	15	228	1	-	20	711	-	910	3	80
Sptima Sección - Collana	741	2	8	148	-	-	5	361	-	195	-	22
<b>Provincia Nor Yungas</b>	<b>6.342</b>	<b>30</b>	<b>659</b>	<b>2.533</b>	<b>24</b>	<b>-</b>	<b>144</b>	<b>2.720</b>	<b>96</b>	<b>25</b>	<b>59</b>	<b>52</b>
Primera Sección - Coroico	3.306	28	439	1.049	20	-	87	1.512	54	23	49	45
Segunda Sección - Coripata	3.036	2	220	1.484	4	-	57	1.208	42	2	10	7
<b>Provincia Abel Iturralde</b>	<b>2.442</b>	<b>3</b>	<b>223</b>	<b>18</b>	<b>71</b>	<b>143</b>	<b>32</b>	<b>14</b>	<b>177</b>	<b>42</b>	<b>1.508</b>	<b>211</b>
Primera Sección - Ixiamas	1.197	-	93	4	38	68	17	7	108	20	725	117
Segunda Sección - San Buenaventura	1.245	3	130	14	33	75	15	7	69	22	783	94
<b>Provincia Bautista Saavedra</b>	<b>3.147</b>	<b>-</b>	<b>36</b>	<b>256</b>	<b>3</b>	<b>-</b>	<b>80</b>	<b>1.398</b>	<b>22</b>	<b>959</b>	<b>64</b>	<b>329</b>
Primera Sección - Juan José Pérez (Charazani)	2.532	-	12	228	2	-	32	1.267	21	766	60	144
Segunda Sección - Curva	615	-	24	28	1	-	48	131	1	193	4	185
<b>Provincia Manco Kapac</b>	<b>7.025</b>	<b>20</b>	<b>289</b>	<b>2.275</b>	<b>4</b>	<b>-</b>	<b>83</b>	<b>3.970</b>	<b>4</b>	<b>315</b>	<b>1</b>	<b>64</b>
Primera Sección - Copacabana	4.085	19	224	1.610	2	-	38	1.901	3	238	-	50
Segunda Sección - San Pedro de Tiquina	2.171	-	57	568	2	-	19	1.453	-	66	1	5
Tercera Sección - Tito Yupanqui	769	1	8	97	-	-	26	616	1	11	-	9
<b>Provincia Gualberto Villarroel</b>	<b>4.494</b>	<b>-</b>	<b>9</b>	<b>154</b>	<b>-</b>	<b>-</b>	<b>4</b>	<b>824</b>	<b>-</b>	<b>3.418</b>	<b>10</b>	<b>75</b>
Primera Sección - San Pedro de Curahuara	2.173	-	7	67	-	-	2	420	-	1.656	4	17
Segunda Sección - Papel Pampa	1.808	-	2	78	-	-	2	303	-	1.366	4	53
Tercera Sección - Chacarilla	513	-	-	9	-	-	-	101	-	396	2	5
<b>Provincia José Manuel Pando</b>	<b>2.089</b>	<b>-</b>	<b>11</b>	<b>141</b>	<b>-</b>	<b>-</b>	<b>7</b>	<b>691</b>	<b>-</b>	<b>1.119</b>	<b>5</b>	<b>115</b>
Primera Sección - Santiago de Machaca	1.608	-	11	113	-	-	4	506	-	903	1	70
Segunda Sección - Catacora	481	-	-	28	-	-	3	185	-	216	4	45
<b>Provincia Caranavi</b>	<b>14.293</b>	<b>124</b>	<b>1.400</b>	<b>2.545</b>	<b>179</b>	<b>31</b>	<b>255</b>	<b>5.511</b>	<b>2.179</b>	<b>167</b>	<b>1.692</b>	<b>210</b>
Primera Sección - Caranavi	14.293	124	1.400	2.545	179	31	255	5.511	2.179	167	1.692	210

Fuente: INSTITUTO NACIONAL DE ESTADÍSTICA - CENSO NACIONAL DE POBLACIÓN Y VIVIENDA, 2001



Cuadro N° 27

NÚMERO DE VIVIENDAS PARTICULARES CON OCUPANTES PRESENTES POR NÚMERO DE CUARTOS O HABITACIONES, NÚMERO DE DORMITORIOS, DISPONIBILIDAD DE UN CUARTO ESPECIAL PARA COCINAR Y NÚMERO DE PERSONAS POR DORMITORIO, SEGÚN PROVINCIAS Y SECCIONES DE PROVINCIA, CENSO 1992

PROVINCIAS Y SECCIONES DE PROVINCIA	TOTAL	NÚMERO DE CUARTOS O HABITACIONES					NÚMERO DE DORMITORIOS					DISPONIBILIDAD DE UN CUARTO ESPECIAL PARA COCINAR		NÚMERO DE PERSONAS POR DORMITORIO		
		1	2	3	4	5 y más	1	2	3	4	5 y más	Tiene	No tiene	Hasta 2	Más de 2 a 4	Más de 4
<b>DEPARTAMENTO LA PAZ</b>	<b>465.065</b>	<b>171.055</b>	<b>130.858</b>	<b>71.137</b>	<b>45.762</b>	<b>46.253</b>	<b>321.119</b>	<b>92.409</b>	<b>34.662</b>	<b>11.878</b>	<b>4.997</b>	<b>268.847</b>	<b>196.218</b>	<b>204.666</b>	<b>160.155</b>	<b>100.244</b>
<b>Provincia Murillo</b>	<b>271.492</b>	<b>100.698</b>	<b>61.552</b>	<b>40.345</b>	<b>30.687</b>	<b>38.210</b>	<b>162.793</b>	<b>63.452</b>	<b>30.107</b>	<b>10.756</b>	<b>4.384</b>	<b>158.907</b>	<b>112.585</b>	<b>123.704</b>	<b>97.076</b>	<b>50.712</b>
Sección Capital - La Paz	171.248	63.070	34.465	23.991	19.688	30.034	98.218	39.754	21.210	8.502	3.564	108.370	62.878	86.128	58.281	26.839
Primera Sección - Palca	2.947	1.021	1.053	471	259	143	2.387	478	64	10	8	1.438	1.509	960	1.037	950
Segunda Sección - Mecapaca	2.347	654	854	403	251	185	1.735	464	106	27	15	1.600	747	899	853	595
Tercera Sección - Achocalla	3.100	777	1.056	644	395	228	2.119	747	182	39	13	1.750	1.350	1.181	1.197	722
Cuarta Sección - El Alto	91.850	35.176	24.124	14.836	10.094	7.620	58.334	22.009	8.545	2.178	784	45.749	46.101	34.536	35.708	21.606
<b>Provincia Omasuyos</b>	<b>19.355</b>	<b>6.312</b>	<b>7.663</b>	<b>2.991</b>	<b>1.557</b>	<b>832</b>	<b>15.932</b>	<b>2.842</b>	<b>374</b>	<b>116</b>	<b>91</b>	<b>11.371</b>	<b>7.984</b>	<b>8.020</b>	<b>6.475</b>	<b>4.860</b>
Primera Sección - Achacachi	15.774	4.728	6.224	2.608	1.435	779	12.772	2.464	351	102	85	8.895	6.879	6.704	5.274	3.796
Segunda Sección - Ancoraimes	3.581	1.584	1.439	383	122	53	3.160	378	23	14	6	2.476	1.105	1.316	1.201	1.064
<b>Provincia Pacajes</b>	<b>12.565</b>	<b>3.566</b>	<b>4.582</b>	<b>2.658</b>	<b>1.178</b>	<b>581</b>	<b>10.613</b>	<b>1.699</b>	<b>215</b>	<b>26</b>	<b>12</b>	<b>7.337</b>	<b>5.228</b>	<b>6.284</b>	<b>3.622</b>	<b>2.659</b>
Primera Sección - Coro Coro	2.892	679	1.030	638	339	206	2.358	448	73	8	5	1.601	1.291	1.431	826	635
Segunda Sección - Caquiaviri	3.021	762	1.063	731	332	133	2.541	417	55	4	4	2.005	1.016	1.539	899	583
Tercera Sección - Calacoto	2.312	759	885	447	169	52	2.070	227	14	1	-	1.340	972	1.257	609	446
Cuarta Sección - Comanche	1.185	295	379	298	132	81	925	222	30	8	-	615	570	594	364	227
Quinta Sección - Charaña	723	247	235	124	70	47	600	99	20	2	2	441	282	368	207	148
Sexta Sección - Waldo Ballivian	295	101	124	42	19	9	226	62	5	2	-	69	226	97	94	104
Septima Sección - Nazacara de Pacajes	47	14	14	9	8	2	38	9	-	-	-	32	15	28	14	5
Octava Sección - Callapa	2.090	709	852	369	109	51	1.855	215	18	1	1	1.234	856	970	609	511
<b>Provincia Camacho</b>	<b>15.002</b>	<b>4.955</b>	<b>6.239</b>	<b>2.212</b>	<b>1.125</b>	<b>471</b>	<b>13.122</b>	<b>1.594</b>	<b>226</b>	<b>31</b>	<b>29</b>	<b>9.640</b>	<b>5.362</b>	<b>6.513</b>	<b>4.814</b>	<b>3.675</b>
Primera Sección - Puerto Acosta	7.575	2.646	3.181	1.073	488	187	6.616	798	128	15	18	5.174	2.401	3.336	2.445	1.794
Segunda Sección - Mocomoco	3.859	1.347	1.527	496	341	148	3.465	352	37	4	1	2.172	1.687	1.615	1.247	997
Tercera Sección - Pto. Carabuco	3.568	962	1.531	643	296	136	3.041	444	61	12	10	2.294	1.274	1.562	1.122	884
<b>Provincia Muñecas</b>	<b>4.886</b>	<b>2.230</b>	<b>1.758</b>	<b>499</b>	<b>273</b>	<b>126</b>	<b>4.166</b>	<b>632</b>	<b>64</b>	<b>17</b>	<b>7</b>	<b>1.772</b>	<b>3.114</b>	<b>1.977</b>	<b>1.664</b>	<b>1.245</b>
Primera Sección - Chuma	2.392	753	1.021	331	209	78	2.029	310	37	13	3	1.025	1.367	1.014	802	576
Segunda Sección - Ayata	1.404	643	530	138	53	40	1.160	215	21	4	4	582	822	574	473	357
Tercera Sección - Aucapata	1.090	834	207	30	11	8	977	107	6	-	-	165	925	389	389	312
<b>Provincia Larecaja</b>	<b>18.757</b>	<b>9.982</b>	<b>5.592</b>	<b>1.658</b>	<b>906</b>	<b>619</b>	<b>16.056</b>	<b>2.133</b>	<b>371</b>	<b>120</b>	<b>77</b>	<b>9.182</b>	<b>9.575</b>	<b>8.136</b>	<b>6.157</b>	<b>4.464</b>
Primera Sección - Sorata	4.616	1.989	1.785	420	276	146	3.990	518	69	23	16	2.246	2.370	2.204	1.402	1.010
Segunda Sección - Guanay	2.001	885	603	279	116	118	1.556	327	79	27	12	1.120	881	717	727	557
Tercera Sección - Tacacoma	2.053	1.084	628	178	87	76	1.822	201	21	5	4	920	1.133	1.016	630	407
Cuarta Sección - Quiabaya	600	248	250	54	32	16	545	52	3	-	-	390	210	214	221	165
Quinta Sección - Combaya	726	382	222	42	65	15	675	50	1	-	-	504	222	299	223	204
Sexta Sección - Tipuani	4.096	2.838	755	277	126	100	3.599	366	86	24	21	1.326	2.770	1.929	1.396	771
Séptima Sección - Mapiri	2.256	1.400	548	177	71	60	1.927	272	44	9	4	1.235	1.021	768	750	738
Octava Sección - Teoponte	2.409	1.156	801	231	133	88	1.942	347	68	32	20	1.441	968	989	808	612

Continúa...

Cuadro N° 28

HOGARES EN VIVIENDAS PARTICULARES POR NÚMERO DE CUARTOS O HABITACIONES, NÚMERO DE DORMITORIOS, DISPONIBILIDAD DE UN CUARTO ESPECIAL PARA COCINAR Y NÚMERO DE PERSONAS POR DORMITORIO, SEGÚN PROVINCIAS Y SECCIONES DE PROVINCIA, CENSO 2001

PROVINCIAS Y SECCIONES DE PROVINCIA	TOTAL	NÚMERO DE CUARTOS O HABITACIONES					NÚMERO DE DORMITORIOS					DISPONIBILIDAD DE UN CUARTO ESPECIAL PARA COCINAR		NÚMERO DE PERSONAS POR DORMITORIO		
		1	2	3	4	5 y más	1	2	3	4	5 y más	Tiene	No tiene	Hasta 2	Más de 2 a 4	Más de 4
<b>DEPARTAMENTO LA PAZ</b>	<b>629.916</b>	<b>222.536</b>	<b>171.269</b>	<b>104.784</b>	<b>64.937</b>	<b>66.390</b>	<b>390.832</b>	<b>143.033</b>	<b>61.989</b>	<b>22.942</b>	<b>11.120</b>	<b>499.058</b>	<b>130.858</b>	<b>345.651</b>	<b>191.974</b>	<b>92.291</b>
<b>Provincia Murillo</b>	<b>381.034</b>	<b>130.766</b>	<b>90.505</b>	<b>63.513</b>	<b>43.236</b>	<b>53.014</b>	<b>203.624</b>	<b>95.926</b>	<b>51.943</b>	<b>20.109</b>	<b>9.432</b>	<b>300.296</b>	<b>80.738</b>	<b>213.235</b>	<b>120.576</b>	<b>47.223</b>
Sección Capital - La Paz	205.254	64.397	43.278	33.577	25.818	38.184	100.501	52.311	32.597	13.514	6.331	169.092	36.162	125.589	59.389	20.276
Primera Sección - Palca	3.610	1.223	1.212	599	334	242	2.608	759	168	47	28	3.075	535	1.570	1.176	864
Segunda Sección - Mecapaca	2.942	786	870	581	352	353	1.826	721	256	87	52	2.455	487	1.396	1.011	535
Tercera Sección - Achocalla	3.908	1.313	1.082	694	473	346	2.428	988	311	124	57	2.898	1.010	2.005	1.286	617
Cuarta Sección - El Alto	165.320	63.047	44.063	28.062	16.259	13.889	96.261	41.147	18.611	6.337	2.964	122.776	42.544	82.675	57.714	24.931
<b>Provincia Omasuyos</b>	<b>26.091</b>	<b>9.210</b>	<b>9.360</b>	<b>4.097</b>	<b>2.146</b>	<b>1.278</b>	<b>20.063</b>	<b>4.691</b>	<b>928</b>	<b>236</b>	<b>173</b>	<b>22.110</b>	<b>3.981</b>	<b>14.692</b>	<b>7.220</b>	<b>4.179</b>
Primera Sección - Achacachi	21.511	7.474	7.645	3.373	1.892	1.127	16.513	3.886	790	204	118	18.089	3.422	12.144	5.986	3.381
Segunda Sección - Ancoraimes	4.580	1.736	1.715	724	254	151	3.550	805	138	32	55	4.021	559	2.548	1.234	798
<b>Provincia Pacajes</b>	<b>16.352</b>	<b>5.445</b>	<b>5.256</b>	<b>3.324</b>	<b>1.511</b>	<b>816</b>	<b>13.163</b>	<b>2.607</b>	<b>436</b>	<b>91</b>	<b>55</b>	<b>13.097</b>	<b>3.255</b>	<b>9.841</b>	<b>4.149</b>	<b>2.362</b>
Primera Sección - Coro Coro	3.641	1.052	1.159	823	411	196	2.768	691	137	30	15	2.949	692	2.127	942	572
Segunda Sección - Caquiaviri	4.264	1.532	1.360	805	358	209	3.528	610	91	23	12	3.543	721	2.708	1.016	540
Tercera Sección - Calacoto	3.083	1.016	1.054	629	245	139	2.586	436	51	6	4	2.417	666	1.889	801	393
Cuarta Sección - Comanche	1.199	261	332	309	185	112	842	280	63	9	5	983	216	691	336	172
Quinta Sección - Charaña	846	299	267	173	55	52	701	111	23	7	4	697	149	444	248	154
Sexta Sección - Waldo Ballivian	558	243	170	81	48	16	464	84	8	1	1	409	149	328	134	96
Septima Sección - Nazacara de Pacajes	111	46	36	17	11	1	96	15	-	-	-	63	48	80	21	10
Octava Sección - Callapa	2.650	996	878	487	198	91	2.178	380	63	15	14	2.036	614	1.574	651	425
<b>Provincia Camacho</b>	<b>19.577</b>	<b>6.264</b>	<b>7.304</b>	<b>3.265</b>	<b>1.816</b>	<b>928</b>	<b>15.188</b>	<b>3.511</b>	<b>565</b>	<b>179</b>	<b>134</b>	<b>16.584</b>	<b>2.993</b>	<b>12.287</b>	<b>4.707</b>	<b>2.583</b>
Primera Sección - Puerto Acosta	9.587	3.190	3.541	1.646	803	407	7.393	1.769	284	81	60	8.035	1.552	6.297	2.147	1.143
Segunda Sección - Mocomoco	4.729	1.565	1.756	672	476	260	3.746	760	118	55	50	3.841	888	2.933	1.138	658
Tercera Sección - Pto. Carabuco	5.261	1.509	2.007	947	537	261	4.049	982	163	43	24	4.708	553	3.057	1.422	782
<b>Provincia Muñecas</b>	<b>6.774</b>	<b>2.469</b>	<b>2.372</b>	<b>891</b>	<b>586</b>	<b>456</b>	<b>5.137</b>	<b>1.251</b>	<b>200</b>	<b>74</b>	<b>112</b>	<b>4.761</b>	<b>2.013</b>	<b>3.188</b>	<b>2.041</b>	<b>1.545</b>
Primera Sección - Chuma	3.453	1.068	1.293	474	345	273	2.512	730	128	36	47	2.842	611	1.661	1.048	744
Segunda Sección - Ayata	2.148	808	748	288	182	122	1.622	408	54	30	34	1.350	798	973	667	508
Tercera Sección - Aucapata	1.173	593	331	129	59	61	1.003	113	18	8	31	569	604	554	326	293
<b>Provincia Larecaja</b>	<b>19.764</b>	<b>9.532</b>	<b>5.930</b>	<b>2.108</b>	<b>1.343</b>	<b>851</b>	<b>15.564</b>	<b>3.181</b>	<b>676</b>	<b>209</b>	<b>134</b>	<b>14.690</b>	<b>5.074</b>	<b>10.220</b>	<b>5.628</b>	<b>3.916</b>
Primera Sección - Sorata	6.149	2.678	2.084	627	484	276	4.969	894	169	58	59	4.681	1.468	3.567	1.587	995
Segunda Sección - Guanay	2.828	1.280	853	379	176	140	1.997	586	164	47	34	2.269	559	1.226	915	687
Tercera Sección - Tacacoma	1.920	788	604	225	189	114	1.509	321	63	20	7	1.441	479	1.079	468	373
Cuarta Sección - Quiabaya	697	196	262	113	78	48	505	147	30	8	7	554	143	344	208	145
Quinta Sección - Combaya	823	198	364	83	134	44	682	123	10	7	1	670	153	469	197	157
Sexta Sección - Tipuani	2.776	1.679	671	247	97	82	2.264	393	89	22	8	1.591	1.185	1.413	855	508
Séptima Sección - Mapiri	2.284	1.362	546	221	87	68	1.804	380	67	25	8	1.717	567	813	753	718
Octava Sección - Teoponte	2.287	1.351	546	213	98	79	1.834	337	84	22	10	1.767	520	1.309	645	333

Continúa...

**INDICADORES SOCIODEMOGRÁFICOS POR PROVINCIA Y SECCIONES DE PROVINCIA 1992 - 2001**
**Cuadro N° 27**
**NÚMERO DE VIVIENDAS PARTICULARES CON OCUPANTES PRESENTES POR NÚMERO DE CUARTOS O HABITACIONES, NÚMERO DE DORMITORIOS, DISPONIBILIDAD DE UN CUARTO ESPECIAL PARA COCINAR Y NÚMERO DE PERSONAS POR DORMITORIO, SEGÚN PROVINCIAS Y SECCIONES DE PROVINCIA, CENSO 1992**

PROVINCIAS Y SECCIONES DE PROVINCIA	TOTAL	NÚMERO DE CUARTOS O HABITACIONES					NÚMERO DE DORMITORIOS					DISPONIBILIDAD DE UN CUARTO ESPECIAL PARA COCINAR		NÚMERO DE PERSONAS POR DORMITORIO		
		1	2	3	4	5 y más	1	2	3	4	5 y más	Tiene	No tiene	Hasta 2	Más de 2 a 4	Más de 4
<b>Provincia Franz Tamayo</b>	<b>3.873</b>	<b>1.965</b>	<b>1.186</b>	<b>432</b>	<b>183</b>	<b>107</b>	<b>3.263</b>	<b>524</b>	<b>66</b>	<b>16</b>	<b>4</b>	<b>2.747</b>	<b>1.126</b>	<b>1.233</b>	<b>1.215</b>	<b>1.425</b>
Primera Sección - Apolo	2.586	1.448	756	210	104	68	2.106	417	48	12	3	2.221	365	689	828	1.069
Segunda Sección - Pelechuco	1.287	517	430	222	79	39	1.157	107	18	4	1	526	761	544	387	356
<b>Provincia Ingavi</b>	<b>20.016</b>	<b>5.230</b>	<b>6.721</b>	<b>4.675</b>	<b>2.177</b>	<b>1.213</b>	<b>14.823</b>	<b>4.060</b>	<b>818</b>	<b>223</b>	<b>92</b>	<b>12.288</b>	<b>7.728</b>	<b>9.017</b>	<b>6.705</b>	<b>4.294</b>
Primera Sección - Viacha	8.648	2.364	2.678	1.922	1.001	683	5.908	2.025	497	157	61	5.853	2.795	3.693	3.023	1.932
Segunda Sección - Guaqui	1.529	309	509	409	192	110	1.213	261	36	12	7	794	735	727	494	308
Tercera Sección - Tiahuanacu	2.322	563	792	569	299	99	1.769	445	89	11	8	1.394	928	920	794	608
Cuarta Sección - Desaguadero	1.148	231	367	282	159	109	832	236	62	15	3	696	452	546	415	187
Quinta Sección - San Andrés de Machaca	1.785	494	663	421	146	61	1.491	267	23	4	-	1.134	651	942	529	314
Sexta Sección - Jesús de Machaca	3.465	941	1.242	839	323	120	2.727	624	86	19	9	2.023	1.442	1.570	1.136	759
Séptima Sección - Taraco	1.119	328	470	233	57	31	883	202	25	5	4	394	725	619	314	186
<b>Provincia Loayza</b>	<b>9.005</b>	<b>2.934</b>	<b>3.369</b>	<b>1.525</b>	<b>794</b>	<b>383</b>	<b>7.322</b>	<b>1.362</b>	<b>228</b>	<b>61</b>	<b>32</b>	<b>4.077</b>	<b>4.928</b>	<b>3.418</b>	<b>2.947</b>	<b>2.640</b>
Primera Sección - Luribay	2.286	684	822	369	287	124	1.765	441	58	13	9	776	1.510	852	795	639
Segunda Sección - Saphaqui	2.117	605	780	377	219	136	1.603	393	92	26	3	605	1.512	868	730	519
Tercera Sección - Yaco	1.641	512	662	316	111	40	1.511	112	17	1	-	895	746	576	499	566
Cuarta Sección - Malla	619	316	223	52	20	8	580	34	5	-	-	239	380	250	184	185
Quinta Sección - Cairoma	2.342	817	882	411	157	75	1.863	382	56	21	20	1.562	780	872	739	731
<b>Provincia Inquisivi</b>	<b>14.042</b>	<b>5.278</b>	<b>4.924</b>	<b>2.458</b>	<b>935</b>	<b>447</b>	<b>11.770</b>	<b>1.952</b>	<b>237</b>	<b>60</b>	<b>23</b>	<b>8.765</b>	<b>5.277</b>	<b>4.983</b>	<b>4.598</b>	<b>4.461</b>
Primera Sección - Inquisivi	3.600	1.663	1.245	508	127	57	3.229	335	30	5	1	2.450	1.150	1.091	1.161	1.348
Segunda Sección - Quime	2.015	747	664	359	158	87	1.595	376	33	8	3	1.228	787	887	676	452
Tercera Sección - Cajuta	2.105	1.021	606	231	138	109	1.721	298	54	24	8	1.462	643	775	709	621
Cuarta Sección - Colquiri	4.062	1.010	1.636	996	322	98	3.307	665	78	9	3	2.345	1.717	1.340	1.415	1.307
Quinta Sección - Ichoca	1.631	548	602	301	122	58	1.411	184	27	6	3	882	749	604	463	564
Sexta Sección - Villa Libertad Licoma	629	289	171	63	68	38	507	94	15	8	5	398	231	286	174	169
<b>Provincia Sud Yungas</b>	<b>13.410</b>	<b>5.830</b>	<b>4.545</b>	<b>1.344</b>	<b>1.060</b>	<b>631</b>	<b>10.708</b>	<b>2.227</b>	<b>349</b>	<b>96</b>	<b>30</b>	<b>8.077</b>	<b>5.333</b>	<b>5.738</b>	<b>4.250</b>	<b>3.422</b>
Primera Sección - Chulumani	3.115	998	1.170	326	366	255	2.452	543	86	24	10	1.747	1.368	1.506	987	622
Segunda Sección - Irupana	3.202	1.486	1.014	342	232	128	2.592	505	80	21	4	1.978	1.224	1.419	995	788
Tercera Sección - Yanacachi	1.087	343	440	178	85	41	830	233	18	5	1	811	276	505	367	215
Cuarta Sección - Palos Blancos	2.883	1.442	904	287	136	114	2.244	493	111	26	9	1.683	1.200	1.056	911	916
Quinta Sección - La Asunta	3.123	1.561	1.017	211	241	93	2.590	453	54	20	6	1.858	1.265	1.252	990	881
<b>Provincia Los Andes</b>	<b>15.796</b>	<b>4.811</b>	<b>6.147</b>	<b>3.005</b>	<b>1.276</b>	<b>557</b>	<b>12.728</b>	<b>2.621</b>	<b>363</b>	<b>62</b>	<b>22</b>	<b>8.060</b>	<b>7.736</b>	<b>6.230</b>	<b>5.405</b>	<b>4.161</b>
Primera Sección - Pucarani	5.786	1.676	2.186	1.174	518	232	4.723	895	140	21	7	3.266	2.520	2.334	1.891	1.561
Segunda Sección - Laja	3.698	873	1.483	889	313	140	2.868	700	101	21	8	1.706	1.992	1.490	1.278	930
Tercera Sección - Batallas	4.264	1.424	1.645	714	335	146	3.530	632	81	16	5	2.213	2.051	1.503	1.567	1.194
Cuarta Sección - Puerto Pérez	2.048	838	833	228	110	39	1.607	394	41	4	2	875	1.173	903	669	476

*Continúa...*

Cuadro N° 28

HOGARES EN VIVIENDAS PARTICULARES POR NÚMERO DE CUARTOS O HABITACIONES, NÚMERO DE DORMITORIOS, DISPONIBILIDAD DE UN CUARTO ESPECIAL PARA COCINAR Y NÚMERO DE PERSONAS POR DORMITORIO, SEGÚN PROVINCIAS Y SECCIONES DE PROVINCIA, CENSO 2001

PROVINCIAS Y SECCIONES DE PROVINCIA	TOTAL	NÚMERO DE CUARTOS O HABITACIONES					NÚMERO DE DORMITORIOS					DISPONIBILIDAD DE UN CUARTO ESPECIAL PARA COCINAR		NÚMERO DE PERSONAS POR DORMITORIO		
		1	2	3	4	5 y más	1	2	3	4	5 y más	Tiene	No tiene	Hasta 2	Más de 2 a 4	Más de 4
<b>Provincia Franz Tamayo</b>	<b>4.127</b>	<b>1.878</b>	<b>1.161</b>	<b>562</b>	<b>290</b>	<b>236</b>	<b>3.227</b>	<b>722</b>	<b>138</b>	<b>25</b>	<b>15</b>	<b>3.553</b>	<b>574</b>	<b>1.471</b>	<b>1.318</b>	<b>1.338</b>
Primera Sección - Apolo	2.689	1.418	766	283	113	109	2.045	523	100	15	6	2.451	238	796	866	1.027
Segunda Sección - Pelechuco	1.438	460	395	279	177	127	1.182	199	38	10	9	1.102	336	675	452	311
<b>Provincia Ingavi</b>	<b>27.626</b>	<b>8.266</b>	<b>8.514</b>	<b>6.012</b>	<b>2.930</b>	<b>1.904</b>	<b>19.156</b>	<b>6.126</b>	<b>1.591</b>	<b>497</b>	<b>256</b>	<b>22.794</b>	<b>4.832</b>	<b>15.769</b>	<b>7.911</b>	<b>3.946</b>
Primera Sección - Viacha	12.793	3.965	3.793	2.600	1.389	1.046	8.292	3.064	910	350	177	10.431	2.362	7.223	3.751	1.819
Segunda Sección - Guaqui	2.272	553	706	569	280	164	1.609	517	110	19	17	1.945	327	1.407	569	296
Tercera Sección - Tiahuanacu	2.950	745	1.034	717	290	164	2.053	703	148	34	12	2.586	364	1.427	950	573
Cuarta Sección - Desaguadero	1.444	304	417	358	201	164	906	343	132	42	21	1.181	263	886	405	153
Quinta Sección - San Andrés de Machaca	2.166	694	715	469	207	81	1.742	352	56	9	7	1.458	708	1.344	563	259
Sexta Sección - Jesús de Machaca	4.239	1.305	1.292	969	436	237	3.252	800	139	31	17	3.724	515	2.466	1.193	580
Séptima Sección - Taraco	1.762	700	557	330	127	48	1.302	347	96	12	5	1.469	293	1.016	480	266
<b>Provincia Loayza</b>	<b>11.959</b>	<b>3.674</b>	<b>3.939</b>	<b>2.153</b>	<b>1.371</b>	<b>822</b>	<b>8.748</b>	<b>2.549</b>	<b>500</b>	<b>117</b>	<b>45</b>	<b>9.488</b>	<b>2.471</b>	<b>5.787</b>	<b>3.690</b>	<b>2.482</b>
Primera Sección - Luribay	2.571	661	801	489	398	222	1.753	646	125	37	10	1.911	660	1.372	756	443
Segunda Sección - Sapañahuqui	3.287	764	1.074	628	448	373	2.188	822	210	43	24	2.562	725	1.730	1.006	551
Tercera Sección - Yaco	2.207	817	707	412	182	89	1.841	319	37	8	2	1.827	380	1.036	645	526
Cuarta Sección - Malla	958	367	334	133	102	22	784	145	22	5	2	777	181	385	303	270
Quinta Sección - Cairoma	2.936	1.065	1.023	491	241	116	2.182	617	106	24	7	2.411	525	1.264	980	692
<b>Provincia Inquisivi</b>	<b>15.936</b>	<b>6.133</b>	<b>5.302</b>	<b>2.736</b>	<b>1.129</b>	<b>636</b>	<b>12.673</b>	<b>2.732</b>	<b>384</b>	<b>96</b>	<b>51</b>	<b>12.979</b>	<b>2.957</b>	<b>7.235</b>	<b>4.839</b>	<b>3.862</b>
Primera Sección - Inquisivi	4.091	1.703	1.362	640	250	136	3.352	632	74	24	9	3.415	676	1.628	1.296	1.167
Segunda Sección - Quime	2.305	969	699	412	126	99	1.738	461	78	22	6	1.718	587	1.321	618	366
Tercera Sección - Cajuata	1.925	727	598	242	202	156	1.364	436	86	23	16	1.565	360	820	654	451
Cuarta Sección - Colquiri	4.953	1.757	1.720	1.030	322	124	4.012	816	97	12	16	4.069	884	2.190	1.539	1.224
Quinta Sección - Ichoca	1.924	709	659	327	154	75	1.665	231	22	3	3	1.623	301	917	512	495
Sexta Sección - Villa Libertad Licoma	738	268	264	85	75	46	542	156	27	12	1	589	149	359	220	159
<b>Provincia Sud Yungas</b>	<b>17.566</b>	<b>8.094</b>	<b>5.183</b>	<b>1.976</b>	<b>1.385</b>	<b>928</b>	<b>12.859</b>	<b>3.401</b>	<b>901</b>	<b>265</b>	<b>140</b>	<b>12.789</b>	<b>4.777</b>	<b>8.858</b>	<b>5.502</b>	<b>3.206</b>
Primera Sección - Chulumani	3.734	1.318	1.186	467	430	333	2.569	858	216	56	35	2.643	1.091	1.980	1.224	530
Segunda Sección - Irupana	3.624	1.639	1.093	454	254	184	2.768	638	162	37	19	2.768	856	2.100	970	554
Tercera Sección - Yanacachi	1.188	465	426	158	92	47	839	275	46	15	13	958	230	645	359	184
Cuarta Sección - Palos Blancos	4.248	2.333	1.016	455	276	168	3.064	752	305	97	30	3.141	1.107	2.040	1.312	896
Quinta Sección - La Asunta	4.772	2.339	1.462	442	333	196	3.619	878	172	60	43	3.279	1.493	2.093	1.637	1.042
<b>Provincia Los Andes</b>	<b>19.728</b>	<b>6.440</b>	<b>6.612</b>	<b>3.814</b>	<b>1.792</b>	<b>1.070</b>	<b>14.528</b>	<b>3.886</b>	<b>884</b>	<b>253</b>	<b>177</b>	<b>16.242</b>	<b>3.486</b>	<b>10.377</b>	<b>5.763</b>	<b>3.588</b>
Primera Sección - Pucarani	7.702	2.844	2.471	1.351	665	371	5.865	1.385	301	94	57	6.192	1.510	4.031	2.216	1.455
Segunda Sección - Laja	4.457	1.374	1.599	923	365	196	3.243	922	203	40	49	3.815	642	2.259	1.334	864
Tercera Sección - Batallas	5.118	1.433	1.629	1.131	551	374	3.614	1.044	304	95	61	4.341	777	2.633	1.555	930
Cuarta Sección - Puerto Pérez	2.451	789	913	409	211	129	1.806	535	76	24	10	1.894	557	1.454	658	339

Continúa...

Cuadro N° 27

NÚMERO DE VIVIENDAS PARTICULARES CON OCUPANTES PRESENTES POR NÚMERO DE CUARTOS O HABITACIONES, NÚMERO DE DORMITORIOS, DISPONIBILIDAD DE UN CUARTO ESPECIAL PARA COCINAR Y NÚMERO DE PERSONAS POR DORMITORIO, SEGÚN PROVINCIAS Y SECCIONES DE PROVINCIA, CENSO 1992

PROVINCIAS Y SECCIONES DE PROVINCIA	TOTAL	NÚMERO DE CUARTOS O HABITACIONES					NÚMERO DE DORMITORIOS					DISPONIBILIDAD DE UN CUARTO ESPECIAL PARA COCINAR		NÚMERO DE PERSONAS POR DORMITORIO		
		1	2	3	4	5 y más	1	2	3	4	5 y más	Tiene	No tiene	Hasta 2	Más de 2 a 4	Más de 4
<b>Provincia Aroma</b>	<b>16.466</b>	<b>4.669</b>	<b>6.056</b>	<b>3.269</b>	<b>1.631</b>	<b>841</b>	<b>13.170</b>	<b>2.691</b>	<b>445</b>	<b>100</b>	<b>60</b>	<b>9.253</b>	<b>7.213</b>	<b>6.399</b>	<b>5.534</b>	<b>4.533</b>
Primera Sección - Sica Sica	4.863	1.376	1.842	921	492	232	3.919	778	137	19	10	2.609	2.254	1.782	1.681	1.400
Segunda Sección - Umala	1.889	633	791	309	96	60	1.666	185	20	10	8	1.261	628	871	554	464
Tercera Sección - Ayo Ayo	1.610	356	503	385	256	110	1.260	296	47	6	1	949	661	634	547	429
Cuarta Sección - Calamarca	2.344	604	835	511	273	121	1.908	357	54	17	8	1.385	959	794	834	716
Quinta Sección - Patacamaya	3.893	1.163	1.410	750	348	222	3.031	707	123	22	10	2.100	1.793	1.614	1.277	1.002
Sexta Sección - Colquencha	1.360	368	508	296	128	60	1.041	265	40	13	1	712	648	457	498	405
Septima Sección - Collana	507	169	167	97	38	36	345	103	24	13	22	237	270	247	143	117
<b>Provincia Nor Yungas</b>	<b>5.406</b>	<b>2.287</b>	<b>1.883</b>	<b>579</b>	<b>410</b>	<b>247</b>	<b>4.461</b>	<b>789</b>	<b>125</b>	<b>26</b>	<b>5</b>	<b>2.915</b>	<b>2.491</b>	<b>2.271</b>	<b>1.797</b>	<b>1.338</b>
Primera Sección - Coroico	2.705	1.336	866	274	147	82	2.262	367	63	11	2	1.546	1.159	1.211	849	645
Segunda Sección - Coripata	2.701	951	1.017	305	263	165	2.199	422	62	15	3	1.369	1.332	1.060	948	693
<b>Provincia Abel Iturralde</b>	<b>1.356</b>	<b>379</b>	<b>638</b>	<b>249</b>	<b>57</b>	<b>33</b>	<b>894</b>	<b>364</b>	<b>74</b>	<b>15</b>	<b>9</b>	<b>1.106</b>	<b>250</b>	<b>313</b>	<b>506</b>	<b>537</b>
Primera Sección - Ixiamas	569	172	266	102	19	10	373	158	30	5	3	465	104	145	204	220
Segunda Sección - San Buenaventura	787	207	372	147	38	23	521	206	44	10	6	641	146	168	302	317
<b>Provincia Bautista Saavedra</b>	<b>2.622</b>	<b>1.073</b>	<b>929</b>	<b>341</b>	<b>177</b>	<b>102</b>	<b>2.324</b>	<b>247</b>	<b>35</b>	<b>6</b>	<b>10</b>	<b>1.324</b>	<b>1.298</b>	<b>1.016</b>	<b>824</b>	<b>782</b>
Primera Sección - Charazani	2.178	841	806	285	156	90	1.925	212	25	6	10	1.097	1.081	822	692	664
Segunda Sección - Curva	444	232	123	56	21	12	399	35	10	-	-	227	217	194	132	118
<b>Provincia Manco Kapac</b>	<b>5.663</b>	<b>1.614</b>	<b>2.086</b>	<b>1.027</b>	<b>550</b>	<b>386</b>	<b>4.445</b>	<b>1.005</b>	<b>164</b>	<b>32</b>	<b>17</b>	<b>3.269</b>	<b>2.394</b>	<b>2.797</b>	<b>1.716</b>	<b>1.150</b>
Primera Sección - Copacabana	3.494	968	1.234	662	347	283	2.697	646	113	22	16	1.876	1.618	1.551	1.119	824
Segunda Sección - San Pedro de Tiquina	1.709	510	675	292	148	84	1.372	287	39	10	1	1.208	501	997	464	248
Tercera Sección - Tito Yupanqui	460	136	177	73	55	19	376	72	12	-	-	185	275	249	133	78
<b>Provincia Gualberto Villarroel</b>	<b>3.177</b>	<b>1.020</b>	<b>1.386</b>	<b>562</b>	<b>163</b>	<b>46</b>	<b>2.744</b>	<b>385</b>	<b>42</b>	<b>5</b>	<b>1</b>	<b>1.635</b>	<b>1.542</b>	<b>1.407</b>	<b>913</b>	<b>857</b>
Primera Sección - San Pedro Cuarahua	1.378	442	584	253	75	24	1.133	221	19	4	1	660	718	573	394	411
Segunda Sección - Papel Pampa	1.467	479	653	247	72	16	1.339	113	15	-	-	811	656	677	424	366
Tercera Sección - Chacarilla	332	99	149	62	16	6	272	51	8	1	-	164	168	157	95	80
<b>Provincia Jose Manuel Pando</b>	<b>1.605</b>	<b>469</b>	<b>592</b>	<b>343</b>	<b>144</b>	<b>57</b>	<b>1.408</b>	<b>184</b>	<b>12</b>	<b>1</b>	<b>-</b>	<b>915</b>	<b>690</b>	<b>965</b>	<b>422</b>	<b>218</b>
Primera Sección - Santiago de Machaca	1.323	358	485	303	129	48	1.168	142	12	1	-	803	520	804	349	170
Segunda Sección - Catacora	282	111	107	40	15	9	240	42	-	-	-	112	170	161	73	48
<b>Provincia Caranavi</b>	<b>10.571</b>	<b>5.753</b>	<b>3.010</b>	<b>965</b>	<b>479</b>	<b>364</b>	<b>8.377</b>	<b>1.646</b>	<b>347</b>	<b>109</b>	<b>92</b>	<b>6.207</b>	<b>4.364</b>	<b>4.245</b>	<b>3.515</b>	<b>2.811</b>
Primera Sección - Caranavi	10.571	5.753	3.010	965	479	364	8.377	1.646	347	109	92	6.207	4.364	4.245	3.515	2.811

Fuente: INSTITUTO NACIONAL DE ESTADÍSTICA

"LA PAZ: INDICADORES SOCIODEMOGRÁFICOS POR SECCIONES DE PROVINCIA". INE. LA PAZ, MARZO 1997.

Cuadro N° 28

HOGARES EN VIVIENDAS PARTICULARES POR NÚMERO DE CUARTOS O HABITACIONES, NÚMERO DE DORMITORIOS, DISPONIBILIDAD DE UN CUARTO ESPECIAL PARA COCINAR Y NÚMERO DE PERSONAS POR DORMITORIO, SEGÚN PROVINCIAS Y SECCIONES DE PROVINCIA, CENSO 2001

PROVINCIAS Y SECCIONES DE PROVINCIA	TOTAL	NÚMERO DE CUARTOS O HABITACIONES					NÚMERO DE DORMITORIOS					DISPONIBILIDAD DE UN CUARTO ESPECIAL PARA COCINAR		NÚMERO DE PERSONAS POR DORMITORIO		
		1	2	3	4	5 y más	1	2	3	4	5 y más	Tiene	No tiene	Hasta 2	Más de 2 a 4	Más de 4
<b>Provincia Aroma</b>	<b>23.550</b>	<b>7.349</b>	<b>7.566</b>	<b>4.722</b>	<b>2.391</b>	<b>1.522</b>	<b>17.216</b>	<b>4.931</b>	<b>1.017</b>	<b>269</b>	<b>117</b>	<b>18.618</b>	<b>4.932</b>	<b>11.777</b>	<b>7.006</b>	<b>4.767</b>
Primera Sección - Sica Sica	7.144	2.266	2.298	1.421	720	439	5.446	1.369	232	69	28	5.378	1.766	3.333	2.155	1.656
Segunda Sección - Umala	2.950	1.207	936	485	209	113	2.361	483	78	15	13	2.190	760	1.674	743	533
Tercera Sección - Ayo Ayo	1.973	504	579	463	261	166	1.367	475	101	23	7	1.749	224	1.031	594	348
Cuarta Sección - Calamarca	3.042	757	1.036	670	363	216	2.196	678	131	23	14	2.666	376	1.310	977	755
Quinta Sección - Patacamaya	5.732	1.826	1.854	1.145	540	367	4.016	1.252	321	101	42	4.500	1.232	3.218	1.627	887
Sexta Sección - Colquencha	1.968	552	642	394	211	169	1.342	478	110	27	11	1.524	444	837	681	450
Septima Sección - Collana	741	237	221	144	87	52	488	196	44	11	2	611	130	374	229	138
<b>Provincia Nor Yungas</b>	<b>6.342</b>	<b>2.494</b>	<b>2.057</b>	<b>817</b>	<b>553</b>	<b>421</b>	<b>4.579</b>	<b>1.316</b>	<b>325</b>	<b>78</b>	<b>44</b>	<b>4.917</b>	<b>1.425</b>	<b>3.248</b>	<b>1.949</b>	<b>1.145</b>
Primera Sección - Coroico	3.306	1.532	1.010	372	232	160	2.483	624	142	35	22	2.545	761	1.803	944	559
Segunda Sección - Coripata	3.036	962	1.047	445	321	261	2.096	692	183	43	22	2.372	664	1.445	1.005	586
<b>Provincia Abel Iturralde</b>	<b>2.442</b>	<b>1.086</b>	<b>829</b>	<b>312</b>	<b>139</b>	<b>76</b>	<b>1.644</b>	<b>552</b>	<b>168</b>	<b>60</b>	<b>18</b>	<b>1.899</b>	<b>543</b>	<b>907</b>	<b>836</b>	<b>699</b>
Primera Sección - Ixiamas	1.197	580	395	134	58	30	876	232	56	24	9	920	277	481	359	357
Segunda Sección - San Buenaventura	1.245	506	434	178	81	46	768	320	112	36	9	979	266	426	477	342
<b>Provincia Bautista Saavedra</b>	<b>3.147</b>	<b>1.004</b>	<b>1.082</b>	<b>572</b>	<b>305</b>	<b>184</b>	<b>2.513</b>	<b>531</b>	<b>69</b>	<b>21</b>	<b>13</b>	<b>2.427</b>	<b>720</b>	<b>1.462</b>	<b>972</b>	<b>713</b>
Primera Sección - Charazani	2.532	793	875	445	258	161	1.996	455	57	14	10	2.003	529	1.173	792	567
Segunda Sección - Curva	615	211	207	127	47	23	517	76	12	7	3	424	191	289	180	146
<b>Provincia Manco Kapac</b>	<b>7.025</b>	<b>1.761</b>	<b>2.270</b>	<b>1.392</b>	<b>910</b>	<b>692</b>	<b>4.792</b>	<b>1.610</b>	<b>427</b>	<b>117</b>	<b>79</b>	<b>5.994</b>	<b>1.031</b>	<b>4.423</b>	<b>1.792</b>	<b>810</b>
Primera Sección - Copacabana	4.085	916	1.245	816	596	512	2.653	1.028	295	62	47	3.570	515	2.350	1.162	573
Segunda Sección - San Pedro de Tiquina	2.171	677	758	392	217	127	1.549	440	104	48	30	1.834	337	1.571	443	157
Tercera Sección - Tito Yupanqui	769	168	267	184	97	53	590	142	28	7	2	590	179	502	187	80
<b>Provincia Gualberto Villarroel</b>	<b>4.494</b>	<b>2.050</b>	<b>1.478</b>	<b>691</b>	<b>210</b>	<b>65</b>	<b>3.814</b>	<b>592</b>	<b>68</b>	<b>17</b>	<b>3</b>	<b>2.951</b>	<b>1.543</b>	<b>2.239</b>	<b>1.190</b>	<b>1.065</b>
Primera Sección - San Pedro Cuarahuara	2.173	1.007	709	338	92	27	1.838	293	28	12	2	1.488	685	995	598	580
Segunda Sección - Papel Pampa	1.808	761	631	292	95	29	1.557	215	31	4	1	1.063	745	934	469	405
Tercera Sección - Chacarilla	513	282	138	61	23	9	419	84	9	1	-	400	113	310	123	80
<b>Provincia Jose Manuel Pando</b>	<b>2.089</b>	<b>706</b>	<b>674</b>	<b>438</b>	<b>190</b>	<b>81</b>	<b>1.802</b>	<b>238</b>	<b>38</b>	<b>7</b>	<b>4</b>	<b>1.590</b>	<b>499</b>	<b>1.248</b>	<b>519</b>	<b>322</b>
Primera Sección - Santiago de Machaca	1.608	562	508	324	151	63	1.397	177	24	6	4	1.229	379	1.033	372	203
Segunda Sección - Catacora	481	144	166	114	39	18	405	61	14	1	-	361	120	215	147	119
<b>Provincia Caranavi</b>	<b>14.293</b>	<b>7.915</b>	<b>3.875</b>	<b>1.389</b>	<b>704</b>	<b>410</b>	<b>10.542</b>	<b>2.680</b>	<b>731</b>	<b>222</b>	<b>118</b>	<b>11.279</b>	<b>3.014</b>	<b>7.387</b>	<b>4.366</b>	<b>2.540</b>
Primera Sección - Caranavi	14.293	7.915	3.875	1.389	704	410	10.542	2.680	731	222	118	11.279	3.014	7.387	4.366	2.540

Fuente: INSTITUTO NACIONAL DE ESTADÍSTICA - CENSO NACIONAL DE POBLACIÓN Y VIVIENDA, 2001

**Cuadro Nº 29**  
**HOGARES EN VIVIENDAS PARTICULARES POR EQUIPAMIENTO, SEGÚN PROVINCIAS Y SECCIONES DE PROVINCIA, CENSO 2001**

PROVINCIAS Y SECCIONES DE PROVINCIA	EQUIPAMIENTO DE LOS HOGARES							
	Radio o equipo de sonido	Televisor	Bicicleta	Motocicleta	Vehículo automotor	Refrigerador	Teléfono o celular	Bomba eléctrica de agua
<b>DEPARTAMENTO LA PAZ</b>	<b>488.812</b>	<b>337.662</b>	<b>165.691</b>	<b>8.005</b>	<b>61.675</b>	<b>115.897</b>	<b>138.320</b>	<b>12.160</b>
<b>Provincia Murillo</b>	<b>326.942</b>	<b>300.661</b>	<b>98.929</b>	<b>3.788</b>	<b>54.736</b>	<b>108.282</b>	<b>134.056</b>	<b>11.727</b>
Sección Capital - La Paz	185.172	180.474	54.785	2.584	39.617	90.434	103.712	10.969
Primera Sección - Palca	2.351	581	225	20	97	38	13	3
Segunda Sección - Mecapaca	2.138	1.155	495	28	393	334	210	79
Tercera Sección - Achocalla	2.967	1.847	755	45	442	133	233	48
Cuarta Sección - El Alto	134.314	116.604	42.669	1.111	14.187	17.343	29.888	628
<b>Provincia Omasuyos</b>	<b>14.756</b>	<b>3.876</b>	<b>7.406</b>	<b>212</b>	<b>353</b>	<b>145</b>	<b>294</b>	<b>40</b>
Primera Sección - Achacachi	12.259	3.600	5.860	174	320	137	282	36
Segunda Sección - Ancoraimes	2.497	276	1.546	38	33	8	12	4
<b>Provincia Pacajes</b>	<b>9.777</b>	<b>590</b>	<b>6.106</b>	<b>167</b>	<b>203</b>	<b>44</b>	<b>35</b>	<b>7</b>
Primera Sección - Coro Coro	2.481	349	1.150	28	75	35	12	1
Segunda Sección - Caquiaviri	2.245	62	1.514	25	32	3	4	2
Tercera Sección - Calacoto	1.804	24	1.449	42	42	2	10	1
Cuarta Sección - Comanche	871	54	414	10	5	1	2	-
Quinta Sección - Charaña	437	71	447	49	21	2	6	3
Sexta Sección - Waldo Ballivian	347	17	247	3	6	-	-	-
Septima Sección - Nazacara de Pacajes	66	1	29	-	-	1	-	-
Octava Sección - Callapa	1.526	12	856	10	22	-	1	-
<b>Provincia Camacho</b>	<b>9.357</b>	<b>708</b>	<b>3.407</b>	<b>77</b>	<b>117</b>	<b>33</b>	<b>45</b>	<b>18</b>
Primera Sección - Puerto Acosta	4.332	433	2.115	43	45	9	20	4
Segunda Sección - Mocomoco	2.127	18	416	11	16	3	7	1
Tercera Sección - Pto. Carabuco	2.898	257	876	23	56	21	18	13
<b>Provincia Muñecas</b>	<b>3.276</b>	<b>35</b>	<b>331</b>	<b>14</b>	<b>22</b>	<b>11</b>	<b>7</b>	<b>3</b>
Primera Sección - Chuma	1.788	11	198	10	15	3	5	2
Segunda Sección - Ayata	936	6	91	1	-	1	1	1
Tercera Sección - Aucapata	552	18	42	3	7	7	1	-
<b>Provincia Larecaja</b>	<b>12.219</b>	<b>3.849</b>	<b>1.744</b>	<b>219</b>	<b>432</b>	<b>1.720</b>	<b>113</b>	<b>66</b>
Primera Sección - Sorata	3.480	538	205	18	121	163	37	3
Segunda Sección - Guanay	1.993	737	370	28	72	384	32	11
Tercera Sección - Tacacoma	1.179	167	149	27	38	57	4	4
Cuarta Sección - Quiabaya	421	22	51	14	13	10	3	2
Quinta Sección - Combaya	393	-	20	-	1	-	1	-
Sexta Sección - Tipuani	1.766	1.333	307	25	92	518	20	17
Séptima Sección - Mapiri	1.500	751	267	77	47	390	13	7
Octava Sección - Teoponte	1.487	301	375	30	48	198	3	22

Continúa...

Cuadro N° 29

## HOGARES EN VIVIENDAS PARTICULARES POR EQUIPAMIENTO, SEGÚN PROVINCIAS Y SECCIONES DE PROVINCIA, CENSO 2001

PROVINCIAS Y SECCIONES DE PROVINCIA	EQUIPAMIENTO DE LOS HOGARES							
	Radio o equipo de sonido	Televisor	Bicicleta	Motocicleta	Vehículo automotor	Refrigerador	Teléfono o celular	Bomba eléctrica de agua
<b>Provincia Franz Tamayo</b>	<b>2.539</b>	<b>271</b>	<b>1.189</b>	<b>107</b>	<b>83</b>	<b>53</b>	<b>6</b>	<b>2</b>
Primera Sección - Apolo	1.547	242	688	77	11	50	1	-
Segunda Sección - Pelechuco	992	29	501	30	72	3	5	2
<b>Provincia Ingavi</b>	<b>19.338</b>	<b>6.824</b>	<b>11.450</b>	<b>210</b>	<b>971</b>	<b>941</b>	<b>1.349</b>	<b>111</b>
Primera Sección - Viacha	9.446	5.359	5.459	95	745	838	1.219	96
Segunda Sección - Guaqui	1.558	503	929	8	53	37	27	2
Tercera Sección - Tiahuanacu	2.112	359	1.185	17	31	22	24	7
Cuarta Sección - Desaguadero	1.082	452	607	6	76	35	62	3
Quinta Sección - San Andrés de Machaca	1.240	23	1.114	55	18	1	3	1
Sexta Sección - Jesús de Machaca	2.733	53	1.600	22	30	3	12	-
Séptima Sección - Taraco	1.167	75	556	7	18	5	2	2
<b>Provincia Loayza</b>	<b>8.258</b>	<b>1.222</b>	<b>2.110</b>	<b>131</b>	<b>304</b>	<b>84</b>	<b>41</b>	<b>9</b>
Primera Sección - Luribay	1.637	185	507	6	60	28	5	3
Segunda Sección - Sapahaqui	2.341	73	575	74	120	33	4	3
Tercera Sección - Yaco	1.481	53	555	24	54	3	10	1
Cuarta Sección - Malla	706	54	107	3	7	1	3	-
Quinta Sección - Cairoma	2.093	857	366	24	63	19	19	2
<b>Provincia Inquisivi</b>	<b>11.354</b>	<b>2.674</b>	<b>2.509</b>	<b>824</b>	<b>283</b>	<b>564</b>	<b>75</b>	<b>6</b>
Primera Sección - Inquisivi	2.663	197	364	80	37	40	3	1
Segunda Sección - Quime	1.661	1.017	272	120	72	191	30	5
Tercera Sección - Cajuata	1.584	242	353	294	55	105	2	-
Cuarta Sección - Colquiri	3.632	907	986	197	82	168	36	-
Quinta Sección - Ichoca	1.293	109	431	36	17	24	4	-
Sexta Sección - Villa Libertad Licoma	521	202	103	97	20	36	-	-
<b>Provincia Sud Yungas</b>	<b>14.087</b>	<b>3.959</b>	<b>3.400</b>	<b>553</b>	<b>652</b>	<b>1.602</b>	<b>152</b>	<b>29</b>
Primera Sección - Chulumani	3.209	1.570	704	102	164	534	39	7
Segunda Sección - Irupana	3.005	866	366	165	137	257	25	1
Tercera Sección - Yanacachi	999	358	136	12	52	223	29	7
Cuarta Sección - Palos Blancos	2.847	868	1.552	123	185	439	39	6
Quinta Sección - La Asunta	4.027	297	642	151	114	149	20	8
<b>Provincia Los Andes</b>	<b>11.351</b>	<b>2.566</b>	<b>6.395</b>	<b>218</b>	<b>498</b>	<b>72</b>	<b>168</b>	<b>18</b>
Primera Sección - Pucarani	3.906	961	2.231	154	252	25	47	2
Segunda Sección - Laja	2.756	509	1.618	16	80	11	40	8
Tercera Sección - Batallas	3.087	814	1.817	44	148	32	65	2
Cuarta Sección - Puerto Pérez	1.602	282	729	4	18	4	16	6

Continúa...



**Cuadro N° 29**  
**HOGARES EN VIVIENDAS PARTICULARES POR EQUIPAMIENTO, SEGÚN PROVINCIAS Y SECCIONES DE PROVINCIA, CENSO 2001**

PROVINCIAS Y SECCIONES DE PROVINCIA	EQUIPAMIENTO DE LOS HOGARES							
	Radio o equipo de sonido	Televisor	Bicicleta	Motocicleta	Vehículo automotor	Refrigerador	Teléfono o celular	Bomba eléctrica de agua
<b>Provincia Aroma</b>	<b>16.352</b>	<b>3.507</b>	<b>10.233</b>	<b>255</b>	<b>1.528</b>	<b>199</b>	<b>604</b>	<b>62</b>
Primera Sección - Sica Sica	5.136	1.032	3.098	70	326	33	121	9
Segunda Sección - Umala	1.947	157	1.450	47	135	16	48	1
Tercera Sección - Ayo Ayo	1.325	171	943	28	124	8	21	12
Cuarta Sección - Calamarca	1.946	251	909	23	222	14	49	4
Quinta Sección - Patacamaya	4.138	1.460	2.709	47	441	116	280	34
Sexta Sección - Colquencha	1.327	270	850	27	176	8	43	2
Septima Sección - Collana	533	166	274	13	104	4	42	-
<b>Provincia Nor Yungas</b>	<b>5.181</b>	<b>2.088</b>	<b>824</b>	<b>482</b>	<b>293</b>	<b>747</b>	<b>218</b>	<b>7</b>
Primera Sección - Coroico	2.656	948	458	108	188	461	206	7
Segunda Sección - Coripata	2.525	1.140	366	374	105	286	12	-
<b>Provincia Abel Iturralde</b>	<b>1.351</b>	<b>487</b>	<b>790</b>	<b>163</b>	<b>99</b>	<b>187</b>	<b>77</b>	<b>5</b>
Primera Sección - Ixiamas	631	159	500	75	60	79	7	4
Segunda Sección - San Buenaventura	720	328	290	88	39	108	70	1
<b>Provincia Bautista Saavedra</b>	<b>1.854</b>	<b>97</b>	<b>334</b>	<b>8</b>	<b>15</b>	<b>8</b>	<b>7</b>	<b>2</b>
Primera Sección - Charazani	1.455	93	246	7	12	8	7	2
Segunda Sección - Curva	399	4	88	1	3	-	-	-
<b>Provincia Manco Kapac</b>	<b>4.939</b>	<b>1.708</b>	<b>1.263</b>	<b>31</b>	<b>156</b>	<b>162</b>	<b>290</b>	<b>24</b>
Primera Sección - Copacabana	3.064	1.212	900	28	124	125	252	23
Segunda Sección - San Pedro de Tiquina	1.417	387	287	2	21	35	35	1
Tercera Sección - Tito Yupanqui	458	109	76	1	11	2	3	-
<b>Provincia Gualberto Villaruel</b>	<b>3.505</b>	<b>91</b>	<b>3.488</b>	<b>214</b>	<b>138</b>	<b>3</b>	<b>23</b>	<b>2</b>
Primera Sección - San Pedro Cuarahua	1.615	46	1.619	40	44	-	8	-
Segunda Sección - Papel Pampa	1.514	38	1.539	166	83	1	12	2
Tercera Sección - Chacarilla	376	7	330	8	11	2	3	-
<b>Provincia Jose Manuel Pando</b>	<b>1.536</b>	<b>39</b>	<b>1.070</b>	<b>43</b>	<b>29</b>	<b>7</b>	<b>4</b>	<b>-</b>
Primera Sección - Santiago de Machaca	1.173	37	812	22	21	6	2	-
Segunda Sección - Catacora	363	2	258	21	8	1	2	-
<b>Provincia Caranavi</b>	<b>10.840</b>	<b>2.410</b>	<b>2.713</b>	<b>289</b>	<b>763</b>	<b>1.033</b>	<b>756</b>	<b>22</b>
Primera Sección - Caranavi	10.840	2.410	2.713	289	763	1.033	756	22

Fuente: INSTITUTO NACIONAL DE ESTADÍSTICA - CENSO NACIONAL DE POBLACIÓN Y VIVIENDA, 2001



**INDICADORES SOCIODEMOGRÁFICOS POR PROVINCIA Y SECCIONES DE PROVINCIA 1992 - 2001**
**Cuadro N° 30  
INDICADORES SOCIODEMOGRÁFICOS, SEGÚN PROVINCIAS Y SECCIONES DE PROVINCIAS, CENSO 1992**

PROVINCIAS Y SECCIONES DE PROVINCIA	TASA ANUAL DE CRECIMIENTO INTERCENSAL 1976 - 1992 (En porcentaje)	TASA DE MORTALIDAD INFANTIL (por mil)	TASA GLOBAL DE FECUNDIDAD (por mujer)	ÍNDICE DE MASCULINIDAD (En porcentaje)	TASA DE ANALFABETISMO <sup>(2)</sup> (En porcentaje)	TASA DE ASISTENCIA ESCOLAR (En porcentaje)	ÍNDICE DE DEPENDENCIA ECONÓMICA (En porcentaje)	TASA DE PARTICIPACION BRUTA (En porcentaje)	TAMAÑO PROMEDIO DEL HOGAR PARTICULAR	DISPONIBILIDAD DE AGUA POR CAÑERÍA <sup>(3)</sup> (En porcentaje)	DISPONIBILIDAD DE ENERGÍA ELÉCTRICA (En porcentaje)	DISPONIBILIDAD DE SERVICIO SANITARIO <sup>(4)</sup> (En porcentaje)
<b>DEPARTAMENTO LA PAZ</b>	<b>1,66</b>	<b>70</b>	<b>4,2</b>	<b>97</b>	<b>16,9</b>	<b>77,8</b>	<b>1,6</b>	<b>39,8</b>	<b>4,0</b>	<b>50,2</b>	<b>60,1</b>	<b>37,0</b>
<b>Provincia Murillo</b>	<b>3,42<sup>(a)</sup></b>	<b>62</b>	<b>3,8</b>	<b>95</b>	<b>9,5</b>	<b>82,4</b>	<b>1,9</b>	<b>36,3</b>	<b>4,2</b>	<b>71,4</b>	<b>88,2</b>	<b>51,3</b>
Sección Capital - La Paz		58	3,2	92	7,6	83,6	1,7	38,4	4,1	79,2	94,0	63,1
Primera Sección - Palca		71	6,0	104	31,3	58,7	0,9	53,3	4,2	25,9	19,0	6,4
Segunda Sección - Mecapaca		79	5,3	100	28,5	61,9	0,8	54,6	4,1	9,6	40,9	13,6
Tercera Sección - Achocalla		79	5,1	95	26,7	70,3	1,4	42,0	4,2	12,9	36,5	8,5
Cuarta Sección - El Alto		65	4,7	100	11,8	82,0	2,4	31,5	4,4	62,0	82,7	33,1
<b>Provincia Omasuyos</b>	<b>-0,78</b>	<b>86</b>	<b>5,7</b>	<b>91</b>	<b>37,0</b>	<b>76,2</b>	<b>1,6</b>	<b>38,5</b>	<b>3,8</b>	<b>25,7</b>	<b>36,9</b>	<b>15,6</b>
Primera Sección - Achacachi		79	5,4	92	36,0	77,6	1,7	37,6	3,8	25,9	40,6	16,6
Segunda Sección - Ancoraimas		114	6,9	90	42,0	70,2	1,4	42,3	3,8	24,7	20,4	11,2
<b>Provincia Pacajes</b>	<b>-2,02</b>	<b>82</b>	<b>6,0</b>	<b>90</b>	<b>26,5</b>	<b>72,6</b>	<b>1,2</b>	<b>45,9</b>	<b>3,4</b>	<b>7,0</b>	<b>3,4</b>	<b>14,2</b>
Primera Sección - Coro Coro		82	5,3	93	23,7	67,8	1,2	47,3	3,5	11,5	4,7	10,5
Segunda Sección - Caquiaviri		73	5,8	89	26,3	79,3	1,1	48,4	3,3	9,1	0,4	19,8
Tercera Sección - Calacoto		89	5,5	87	21,0	75,2	1,3	45,2	3,2	2,9	0,6	22,8
Cuarta Sección - Comanche		69	6,5	85	33,3	72,6	1,4	42,4	3,5	11,9	9,9	14,4
Quinta Sección - Charaña		79	6,4	104	14,9	68,1	1,2	45,8	3,3	3,9	18,9	14,0
Sexta Sección - Waldo Ballivian		89	6,0	89	17,9	66,1	1,4	42,4	4,5	10,2	-	9,2
Septima Sección - Nazacara de Pacajes		82	6,0	85	30,5	81,8	0,7	60,7	2,8	-	-	42,6
Octava Sección - Callapa		94	6,0	91	38,8	70,5	1,3	43,4	3,4	0,1	0,4	1,8
<b>Provincia Camacho</b>	<b>-1,80</b>	<b>68</b>	<b>5,7</b>	<b>93</b>	<b>46,3</b>	<b>69,5</b>	<b>0,9</b>	<b>53,7</b>	<b>3,5</b>	<b>7,9</b>	<b>2,2</b>	<b>5,5</b>
Primera Sección - Puerto Acosta		65	5,7	89	46,1	72,5	0,8	56,0	3,5	7,5	0,7	4,2
Segunda Sección - Mocomoco		67	5,7	96	50,8	59,5	0,8	56,0	3,5	9,9	0,5	9,0
Tercera Sección - Pto. Carabuco		74	5,7	98	42,2	73,1	1,2	46,7	3,6	6,3	7,4	4,4
<b>Provincia Muñecas</b>	<b>-1,24</b>	<b>85</b>	<b>5,7</b>	<b>104</b>	<b>54,3</b>	<b>57,8</b>	<b>0,9</b>	<b>52,3</b>	<b>3,6</b>	<b>6,5</b>	<b>1,0</b>	<b>6,3</b>
Primera Sección - Chuma		93	5,7	105	50,2	63,8	0,9	53,1	3,6	5,7	0,1	10,7
Segunda Sección - Ayata		93	5,7	103	60,7	55,0	0,9	52,3	3,6	8,8	0,1	0,9
Tercera Sección - Aucapata		68	5,7	104	55,1	48,7	1,0	50,3	3,7	5,0	4,3	3,7
<b>Provincia Larecaja</b>	<b>2,53</b>	<b>91</b>	<b>4,9</b>	<b>112</b>	<b>23,4</b>	<b>64,3</b>	<b>1,2</b>	<b>46,3</b>	<b>3,6</b>	<b>30,7</b>	<b>31,1</b>	<b>16,1</b>
Primera Sección - Sorata		86	5,6	103	37,1	67,8	1,0	50,1	3,4	20,9	19,3	9,0
Segunda Sección - Guanay		90	5,2	109	16,8	68,4	1,5	40,8	4,2	50,4	42,2	25,3
Tercera Sección - Tacacoma		77	4,7	128	25,4	53,2	1,1	49,2	3,2	20,7	13,3	19,4
Cuarta Sección - Quiabaya		115	4,9	97	47,4	64,2	1,0	50,6	3,7	14,2	17,7	20,5
Quinta Sección - Combaya		56	4,9	99	45,5	72,8	1,1	48,2	3,5	39,9	-	1,0
Sexta Sección - Tipuani		101	4,9	114	10,7	58,5	1,2	46,2	3,3	40,8	69,2	23,8
Séptima Sección - Mapiri		85	5,5	117	19,5	63,7	1,5	41,3	4,1	35,5	22,6	9,0
Octava Sección - Teoponte		94	5,1	121	17,1	66,7	1,2	46,7	3,9	21,6	15,7	16,4

Continúa...

**Cuadro N° 31**  
**INDICADORES SOCIODEMOGRÁFICOS, SEGÚN PROVINCIAS Y SECCIONES DE PROVINCIAS<sup>(1)</sup>, CENSO 2001**

PROVINCIAS Y SECCIONES DE PROVINCIA	TASA ANUAL DE CRECIMIENTO INTERCENSAL 1992- 2001 (En porcentaje)	TASA DE MORTALIDAD INFANTIL (por mil)	TASA GLOBAL DE FECUNDIDAD (por mujer)	ÍNDICE DE MASCULINIDAD (En porcentaje)	TASA DE ANALFABETISMO <sup>(2)</sup> (En porcentaje)	TASA DE ASISTENCIA ESCOLAR (En porcentaje)	ÍNDICE DE DEPENDENCIA ECONÓMICA (En porcentaje)	TASA DE PARTICIPACION BRUTA (En porcentaje)	TAMAÑO PROMEDIO DEL HOGAR PARTICULAR	DISPONIBILIDAD DE AGUA POR CAÑERÍA <sup>(3)</sup> (En porcentaje)	DISPONIBILIDAD DE ENERGÍA ELÉCTRICA (En porcentaje)	DISPONIBILIDAD DE SERVICIO SANITARIO (En porcentaje)
<b>DEPARTAMENTO LA PAZ</b>	<b>2,29</b>	<b>64</b>	<b>4,0</b>	<b>98</b>	<b>11,4</b>	<b>83,3</b>	<b>1,6</b>	<b>40,2</b>	<b>3,7</b>	<b>72,3</b>	<b>65,7</b>	<b>57,0</b>
<b>Provincia Pedro Domingo Murillo</b>	<b>2,70</b>	<b>60</b>	<b>3,4</b>	<b>95</b>	<b>6,5</b>	<b>84,1</b>	<b>1,7</b>	<b>39,5</b>	<b>3,8</b>	<b>88,9</b>	<b>89,7</b>	<b>73,1</b>
Sección Capital - La Paz	1,11	54	2,7	92	4,9	83,0	1,5	42,3	3,8	91,3	95,3	83,5
Primera Sección - Palca	1,49	67	5,2	104	22,2	80,2	1,2	45,8	3,9	55,0	34,8	22,0
Segunda Sección - Mecapaca	2,25	73	5,3	106	17,9	83,8	1,1	48,8	3,9	37,7	55,3	28,0
Tercera Sección - Achocalla	1,54	67	5,4	97	15,4	85,8	1,7	38,9	3,8	49,8	66,1	22,1
Cuarta Sección - El Alto	5,10	64	4,2	98	8,0	85,4	2,0	35,6	3,9	88,7	85,2	63,3
<b>Provincia Omasuyos</b>	<b>1,63</b>	<b>75</b>	<b>5,1</b>	<b>96</b>	<b>26,0</b>	<b>84,0</b>	<b>1,7</b>	<b>38,1</b>	<b>3,2</b>	<b>52,1</b>	<b>43,5</b>	<b>36,6</b>
Primera Sección - Achacachi	1,73	76	5,0	97	25,1	83,6	1,8	36,6	3,2	51,7	47,0	37,8
Segunda Sección - Ancoraimas	1,16	71	5,7	95	30,0	85,6	1,3	44,7	3,3	54,1	27,1	31,0
<b>Provincia Pacajes</b>	<b>1,41</b>	<b>69</b>	<b>5,1</b>	<b>105</b>	<b>15,7</b>	<b>82,8</b>	<b>1,2</b>	<b>45,9</b>	<b>3,0</b>	<b>20,2</b>	<b>8,2</b>	<b>30,5</b>
Primera Sección - Coro Coro	1,28	66	4,6	108	14,1	80,8	1,3	45,1	3,2	27,7	17,5	19,1
Segunda Sección - Caquiaviri	1,84	58	4,7	103	15,5	82,7	1,1	49,1	2,8	24,6	8,1	38,1
Tercera Sección - Calacoto	2,00	78	4,6	104	12,9	84,5	1,3	45,1	2,9	13,1	2,5	39,1
Cuarta Sección - Comanche	-0,90	84	5,0	93	20,0	82,9	1,0	50,2	3,2	29,2	10,2	35,4
Quinta Sección - Charaña	1,21	99	6,4	111	10,3	80,2	1,6	41,0	3,2	20,1	9,7	17,8
Sexta Sección - Waldo Ballivián	2,33	92	5,1	106	10,7	86,5	1,4	41,8	3,0	27,6	2,3	13,8
Séptima Sección - Nazacara de Pacajes	7,37	69	5,1	101	20,5	78,4	0,8	55,1	2,4	16,2	25,2	24,3
Octava Sección - Santiago de Callapa	1,29	64	5,1	110	22,4	84,5	1,4	43,4	3,1	6,0	1,4	29,4
<b>Provincia Heliodoro Camacho</b>	<b>0,83</b>	<b>71</b>	<b>6,5</b>	<b>100</b>	<b>34,4</b>	<b>83,7</b>	<b>1,2</b>	<b>45,5</b>	<b>2,9</b>	<b>52,5</b>	<b>13,6</b>	<b>17,6</b>
Primera Sección - Puerto Acosta	0,13	74	6,5	95	35,2	85,3	1,2	46,8	2,8	48,3	18,0	12,9
Segunda Sección - Mocomoco	0,34	70	6,5	104	38,2	81,3	1,3	44,1	2,9	63,2	1,4	25,4
Tercera Sección - Puerto Carabuco	2,57	66	6,5	105	30,0	83,0	1,3	44,6	3,1	50,5	16,7	19,0
<b>Provincia Muñecas</b>	<b>3,73</b>	<b>86</b>	<b>6,5</b>	<b>106</b>	<b>38,8</b>	<b>79,8</b>	<b>1,5</b>	<b>40,9</b>	<b>3,7</b>	<b>49,1</b>	<b>3,0</b>	<b>15,4</b>
Primera Sección - Chuma	4,35	72	6,5	110	33,7	82,7	1,4	41,8	3,7	49,1	3,0	15,3
Segunda Sección - Ayata	4,97	96	6,5	99	45,6	75,4	1,4	41,2	3,8	50,8	2,2	19,1
Tercera Sección - Aucapata	0,19	105	6,5	109	42,4	79,7	1,7	37,8	3,5	46,0	4,3	8,6
<b>Provincia Larecaja</b>	<b>-0,13</b>	<b>78</b>	<b>5,8</b>	<b>113</b>	<b>19,1</b>	<b>80,6</b>	<b>1,4</b>	<b>42,0</b>	<b>3,4</b>	<b>58,4</b>	<b>34,3</b>	<b>29,5</b>
Primera Sección - Sorata	1,77	76	5,3	104	26,5	81,3	1,2	45,2	3,1	55,0	22,7	26,0
Segunda Sección - Guanay	3,37	78	6,3	116	12,7	80,2	1,5	40,9	4,0	68,3	48,5	40,6
Tercera Sección - Tacacoma	-1,01	60	4,5	119	23,9	74,7	1,6	39,2	3,3	54,1	20,2	36,2
Cuarta Sección - Quiabaya	1,66	98	9,7	110	34,2	82,4	1,3	43,1	3,7	57,1	8,6	11,5
Quinta Sección - Combaya	-0,04	77	8,3	104	32,1	86,5	1,2	46,8	3,1	36,6	1,8	2,6
Sexta Sección - Tipuani	-4,17	83	6,1	117	9,8	83,7	1,3	43,4	3,3	67,5	62,9	37,2
Séptima Sección - Mapiiri	0,21	76	5,9	112	13,6	81,9	1,9	34,6	4,2	74,4	53,0	25,3
Octava Sección - Teoponte	-3,06	76	5,8	127	12,9	76,1	1,4	43,4	3,1	40,3	26,3	29,9

Continúa...

**INDICADORES SOCIODEMOGRÁFICOS POR PROVINCIA Y SECCIONES DE PROVINCIA 1992 - 2001**
**Cuadro N° 30  
INDICADORES SOCIODEMOGRÁFICOS, SEGÚN PROVINCIAS Y SECCIONES DE PROVINCIAS, CENSO 1992**

PROVINCIAS Y SECCIONES DE PROVINCIA	TASA ANUAL DE CRECIMIENTO INTERCENSAL 1976 - 1992 (En porcentaje)	TASA DE MORTALIDAD INFANTIL (por mil)	TASA GLOBAL DE FECUNDIDAD (por mujer)	ÍNDICE DE MASCULINIDAD (En porcentaje)	TASA DE ANALFABETISMO <sup>(2)</sup> (En porcentaje)	TASA DE ASISTENCIA ESCOLAR (En porcentaje)	ÍNDICE DE DEPENDENCIA ECONÓMICA (En porcentaje)	TASA DE PARTICIPACIÓN BRUTA (En porcentaje)	TAMAÑO PROMEDIO DEL HOGAR PARTICULAR	DISPONIBILIDAD DE AGUA POR CAÑERÍA <sup>(3)</sup> (En porcentaje)	DISPONIBILIDAD DE ENERGÍA ELÉCTRICA (En porcentaje)	DISPONIBILIDAD DE SERVICIO SANITARIO <sup>(4)</sup> (En porcentaje)
<b>Provincia Franz Tamayo</b>	<b>0,44</b>	<b>91</b>	<b>7,0</b>	<b>110</b>	<b>40,8</b>	<b>66,4</b>	<b>1,2</b>	<b>45,7</b>	<b>4,4</b>	<b>9,9</b>	<b>5,3</b>	<b>5,8</b>
Primera Sección - Apolo		86	7,5	110	41,2	69,1	1,3	43,8	4,8	14,6	7,9	6,2
Segunda Sección - Pelechuco		108	5,8	109	39,9	57,9	1,0	50,7	3,6	0,5	0,1	5,1
<b>Provincia Ingavi</b>	<b>-0,68</b>	<b>77</b>	<b>5,5</b>	<b>95</b>	<b>26,9</b>	<b>77,4</b>	<b>1,7</b>	<b>37,8</b>	<b>3,8</b>	<b>19,5</b>	<b>29,6</b>	<b>29,1</b>
Primera Sección - Viacha		76	5,2	97	18,5	77,5	2,1	33,0	4,1	31,7	49,8	32,8
Segunda Sección - Guaqui		80	6,0	99	34,1	79,1	1,9	35,0	3,6	24,5	31,9	18,7
Tercera Sección - Tiahuanacu		77	6,8	91	38,3	77,4	1,7	37,7	4,0	9,5	7,1	27,6
Cuarta Sección - Desaguadero		87	5,5	100	30,9	70,9	1,7	38,2	3,7	29,7	61,8	17,6
Quinta Sección - San Andrés de Machaca		67	5,4	91	30,0	77,8	1,2	45,5	3,3	1,0	0,1	22,7
Sexta Sección - Jesús de Machaca		75	5,4	90	28,8	79,1	1,2	46,6	3,7	4,2	0,7	40,0
Séptima Sección - Taraco		77	5,6	94	52,4	74,6	1,1	48,2	3,3	5,8	20,7	6,2
<b>Provincia Loayza</b>	<b>-1,22</b>	<b>69</b>	<b>5,5</b>	<b>101</b>	<b>27,1</b>	<b>71,1</b>	<b>1,4</b>	<b>41,8</b>	<b>4,0</b>	<b>14,6</b>	<b>13,0</b>	<b>4,2</b>
Primera Sección - Luribay		77	5,5	105	27,1	73,2	1,9	34,6	4,0	0,7	0,2	3,8
Segunda Sección - Sapahaqui		69	5,7	101	29,2	70,1	1,5	40,7	3,9	9,8	0,1	2,1
Tercera Sección - Yaco		96	6,2	97	25,2	70,6	1,2	44,7	3,9	15,7	0,7	10,4
Cuarta Sección - Malla		69	5,5	98	26,3	67,0	1,2	46,8	3,6	2,6	35,7	1,8
Quinta Sección - Cairoma		58	5,5	102	26,8	71,4	1,2	46,4	4,1	34,8	39,8	2,7
<b>Provincia Inquisivi</b>	<b>-1,81</b>	<b>94</b>	<b>6,2</b>	<b>105</b>	<b>25,3</b>	<b>65,9</b>	<b>1,2</b>	<b>46,8</b>	<b>4,1</b>	<b>24,9</b>	<b>22,1</b>	<b>9,6</b>
Primera Sección - Inquisivi		109	6,9	106	24,0	59,6	0,8	55,2	4,2	9,6	7,5	1,5
Segunda Sección - Quime		106	5,8	102	22,4	74,7	1,8	36,5	3,7	37,5	66,3	16,1
Tercera Sección - Cajuata		84	5,6	115	24,1	66,1	0,9	51,8	4,1	33,9	3,5	9,5
Cuarta Sección - Colquiri		97	6,4	101	29,0	70,1	1,5	40,3	4,2	29,7	32,7	16,7
Quinta Sección - Ichoca		54	6,8	103	22,7	59,3	1,0	49,5	4,1	12,9	5,8	4,6
Sexta Sección - Villa Libertad Licoma		95	6,2	111	28,6	65,6	1,3	44,8	3,7	42,1	0,3	3,2
<b>Provincia Sud Yungas</b>	<b>0,84</b>	<b>72</b>	<b>5,7</b>	<b>116</b>	<b>21,0</b>	<b>68,5</b>	<b>1,0</b>	<b>49,8</b>	<b>3,8</b>	<b>37,5</b>	<b>23,1</b>	<b>19,1</b>
Primera Sección - Chulumani		61	4,6	104	22,5	73,1	0,8	54,7	3,5	64,2	46,2	15,6
Segunda Sección - Irupana		51	5,6	115	24,8	69,1	1,0	50,0	3,7	33,9	28,3	14,7
Tercera Sección - Yanacachi		69	5,2	111	23,4	73,4	1,2	45,7	3,6	47,0	47,9	24,0
Cuarta Sección - Palos Blancos		89	6,6	123	17,7	72,4	1,4	41,6	4,3	14,7	2,3	33,7
Quinta Sección - La Asunta		80	6,6	122	18,2	58,3	0,8	54,9	3,9	32,4	5,3	12,1
<b>Provincia Los Andes</b>	<b>-0,01</b>	<b>68</b>	<b>6,0</b>	<b>92</b>	<b>36,1</b>	<b>74,1</b>	<b>1,3</b>	<b>43,8</b>	<b>3,9</b>	<b>8,2</b>	<b>21,9</b>	<b>28,8</b>
Primera Sección - Pucarani		77	6,6	93	35,7	74,8	1,4	42,7	3,9	9,9	15,6	31,9
Segunda Sección - Laja		56	5,6	91	37,3	69,6	1,6	39,9	4,0	11,3	13,3	21,2
Tercera Sección - Batallas		60	5,9	93	32,4	79,1	1,1	47,9	4,0	4,2	34,1	24,4
Cuarta Sección - Puerto Pérez		76	5,8	92	42,9	68,5	1,2	45,1	3,7	5,7	29,9	42,9

Continúa...

**Cuadro N° 31**  
**INDICADORES SOCIODEMOGRÁFICOS, SEGÚN PROVINCIAS Y SECCIONES DE PROVINCIAS<sup>(1)</sup>, CENSO 2001**

PROVINCIAS Y SECCIONES DE PROVINCIA	TASA ANUAL DE CRECIMIENTO INTERCENSAL 1992 - 2001 (En porcentaje)	TASA DE MORTALIDAD INFANTIL (por mil)	TASA GLOBAL DE FECUNDIDAD (por mujer)	ÍNDICE DE MASCULINIDAD (En porcentaje)	TASA DE ANALFABETISMO <sup>(2)</sup> (En porcentaje)	TASA DE ASISTENCIA ESCOLAR (En porcentaje)	ÍNDICE DE DEPENDENCIA ECONÓMICA (En porcentaje)	TASA DE PARTICIPACIÓN BRUTA (En porcentaje)	TAMAÑO PROMEDIO DEL HOGAR PARTICULAR	DISPONIBILIDAD DE AGUA POR CAÑERÍA <sup>(3)</sup> (En porcentaje)	DISPONIBILIDAD DE ENERGÍA ELÉCTRICA (En porcentaje)	DISPONIBILIDAD DE SERVICIO SANITARIO (En porcentaje)
<b>Provincia Fanz Tamayo</b>	<b>0,46</b>	<b>68</b>	<b>6,7</b>	<b>111</b>	<b>26,9</b>	<b>80,6</b>	<b>1,8</b>	<b>36,5</b>	<b>4,3</b>	<b>24,8</b>	<b>2,9</b>	<b>18,1</b>
Primera Sección - Apolo	0,33	50	6,9	109	27,0	81,1	2,0	33,6	4,8	25,4	2,0	16,5
Segunda Sección - Pelechuco	0,82	104	6,2	114	26,7	79,1	1,3	44,0	3,5	23,7	4,5	21,0
<b>Provincia Ingavi</b>	<b>2,20</b>	<b>57</b>	<b>4,4</b>	<b>99</b>	<b>17,9</b>	<b>82,6</b>	<b>1,7</b>	<b>38,9</b>	<b>3,4</b>	<b>42,8</b>	<b>40,3</b>	<b>45,4</b>
Primera Sección - Viacha	2,66	57	4,4	102	12,3	81,3	2,1	34,6	3,5	49,2	52,7	51,4
Segunda Sección - Guaqui	2,83	57	4,2	100	24,7	77,4	1,5	40,2	3,2	60,4	42,7	24,4
Tercera Sección - Tiahuanacu	1,91	66	4,7	95	25,5	85,9	1,6	39,7	3,8	37,8	42,0	38,2
Cuarta Sección - Desaguadero	1,50	73	3,4	97	20,0	82,1	1,2	46,2	3,4	73,0	64,0	27,1
Quinta Sección - San Andrés de Machaca	0,83	61	3,9	97	20,4	81,7	0,9	52,7	2,9	7,3	4,6	41,3
Sexta Sección - Jesús de Machaca	0,47	70	4,7	93	18,7	86,6	1,5	41,2	3,1	30,5	9,8	63,4
Séptima Sección - Taraco	5,16	67	4,9	96	31,0	86,0	1,3	43,7	3,4	30,6	42,3	17,4
<b>Provincia Loayza</b>	<b>2,16</b>	<b>70</b>	<b>5,4</b>	<b>105</b>	<b>19,4</b>	<b>83,1</b>	<b>1,3</b>	<b>43,8</b>	<b>3,6</b>	<b>41,9</b>	<b>23,2</b>	<b>16,8</b>
Primera Sección - Luribay	-0,17	70	4,6	104	19,1	85,5	1,3	43,5	3,5	46,5	19,3	31,1
Segunda Sección - Sapahaqui	3,77	68	5,1	103	21,6	80,5	1,2	45,8	3,6	32,9	19,6	16,2
Tercera Sección - Yaco	2,19	74	5,2	105	16,0	83,3	1,4	42,1	3,6	43,2	1,7	7,3
Cuarta Sección - Malla	5,35	78	5,2	111	23,2	77,6	1,5	42,0	3,9	49,7	17,0	16,1
Quinta Sección - Cairoma	1,74	95	5,4	105	18,2	85,3	1,3	43,8	3,8	44,6	49,0	12,4
<b>Provincia Inquisivi</b>	<b>0,34</b>	<b>87</b>	<b>6,7</b>	<b>109</b>	<b>19,7</b>	<b>79,5</b>	<b>1,6</b>	<b>39,9</b>	<b>3,7</b>	<b>42,3</b>	<b>23,6</b>	<b>19,8</b>
Primera Sección - Inquisivi	0,65	82	7,4	108	19,0	79,0	1,5	40,3	3,9	36,2	8,5	30,7
Segunda Sección - Quime	-0,08	80	5,6	107	18,3	79,9	1,8	37,2	3,2	51,2	57,8	21,2
Tercera Sección - Cajuata	-1,22	67	5,6	114	18,5	79,1	1,5	40,8	4,0	75,3	17,4	16,9
Cuarta Sección - Colquiri	0,79	94	6,8	107	23,1	79,3	1,6	39,6	3,7	30,6	25,3	12,7
Quinta Sección - Ichoca	0,25	106	7,2	109	15,2	81,6	1,4	42,1	3,6	31,9	10,2	17,5
Sexta Sección - Villa Libertad Licoma	1,71	91	6,7	111	20,0	77,9	1,6	39,6	3,7	67,9	39,6	16,3
<b>Provincia Sud Yungas</b>	<b>2,20</b>	<b>68</b>	<b>4,9</b>	<b>118</b>	<b>13,3</b>	<b>78,4</b>	<b>1,1</b>	<b>48,3</b>	<b>3,5</b>	<b>67,2</b>	<b>33,6</b>	<b>40,4</b>
Primera Sección - Chulumani	1,87	58	4,0	105	13,7	83,5	1,0	50,3	3,4	85,5	63,8	35,8
Segunda Sección - Irupana	-0,51	66	4,4	116	18,1	80,6	1,0	51,4	3,1	67,3	33,8	32,7
Tercera Sección - Yanacachi	0,50	62	3,3	124	12,4	77,8	1,1	48,5	3,3	76,9	59,5	50,5
Cuarta Sección - Palos Blancos	3,06	67	6,5	126	11,4	80,8	1,5	39,9	3,8	58,6	24,7	61,6
Quinta Sección - La Asunta	4,21	74	5,0	120	11,5	71,1	0,9	52,5	3,7	58,0	11,3	28,7
<b>Provincia Los Andes</b>	<b>1,22</b>	<b>73</b>	<b>5,1</b>	<b>95</b>	<b>24,7</b>	<b>83,4</b>	<b>2,0</b>	<b>34,7</b>	<b>3,5</b>	<b>31,3</b>	<b>36,5</b>	<b>29,9</b>
Primera Sección - Pucarani	1,75	74	5,6	95	24,9	82,8	2,2	32,4	3,5	28,1	38,8	30,7
Segunda Sección - Laja	1,16	62	4,7	95	24,5	83,1	1,8	37,8	3,7	30,8	28,9	27,4
Tercera Sección - Batallas	0,93	71	4,7	94	22,3	83,8	2,0	34,0	3,6	38,4	39,7	34,0
Cuarta Sección - Puerto Pérez	0,34	90	5,5	96	29,9	85,3	1,7	37,9	3,2	27,6	36,1	23,3

Continúa...

Cuadro N° 30  
 INDICADORES SOCIODEMOGRÁFICOS, SEGÚN PROVINCIAS Y SECCIONES DE PROVINCIAS, CENSO 1992

PROVINCIAS Y SECCIONES DE PROVINCIA	TASA ANUAL DE CRECIMIENTO INTERCENSAL 1976 - 1992 (En porcentaje)	TASA DE MORTALIDAD INFANTIL (por mil)	TASA GLOBAL DE FECUNDIDAD (por mujer)	ÍNDICE DE MASCULINIDAD (En porcentaje)	TASA DE ANALFABETISMO <sup>(2)</sup> (En porcentaje)	TASA DE ASISTENCIA ESCOLAR (En porcentaje)	ÍNDICE DE DEPENDENCIA ECONÓMICA (En porcentaje)	TASA DE PARTICIPACIÓN BRUTA (En porcentaje)	TAMAÑO PROMEDIO DEL HOGAR PARTICULAR	DISPONIBILIDAD DE AGUA POR CAÑERÍA <sup>(3)</sup> (En porcentaje)	DISPONIBILIDAD DE ENERGÍA ELÉCTRICA (En porcentaje)	DISPONIBILIDAD DE SERVICIO SANITARIO <sup>(4)</sup> (En porcentaje)
<b>Provincia Aroma</b>	<b>-0,05</b>	<b>90</b>	<b>6,5</b>	<b>94</b>	<b>22,8</b>	<b>71,0</b>	<b>1,4</b>	<b>42,4</b>	<b>4,0</b>	<b>15,2</b>	<b>17,9</b>	<b>12,0</b>
Primera Sección - Sica Sica		110	6,9	92	22,9	72,4	1,3	44,0	4,0	19,7	21,3	11,6
Segunda Sección - Umala		62	7,1	91	27,4	68,1	0,9	52,2	3,5	3,3	0,5	12,0
Tercera Sección - Ayo Ayo		107	6,3	92	26,2	71,0	1,3	44,4	4,0	5,2	0,3	9,6
Cuarta Sección - Calamarca		84	6,3	94	23,4	67,1	1,4	42,6	4,1	11,5	12,4	9,3
Quinta Sección - Patacamaya		81	5,9	100	21,8	71,5	1,7	37,3	3,9	13,2	25,1	13,8
Sexta Sección - Colquencha		69	7,1	92	19,4	73,2	1,7	36,9	4,3	29,4	28,8	16,0
Septima Sección - Collana		90	7,8	96	9,1	75,2	1,4	42,4	4,0	44,2	47,5	11,6
<b>Provincia Nor Yungas</b>	<b>1.69<sup>(b)</sup></b>	<b>72</b>	<b>5,0</b>	<b>107</b>	<b>23,0</b>	<b>69,1</b>	<b>0,9</b>	<b>54,1</b>	<b>3,7</b>	<b>46,5</b>	<b>48,1</b>	<b>16,6</b>
Primera Sección - Coroico		61	4,9	110	21,5	68,2	0,8	54,7	3,6	46,5	36,5	23,8
Segunda Sección - Coripata		80	5,0	104	24,6	70,0	0,9	53,4	3,8	46,4	59,6	9,3
<b>Provincia Abel Iturralde</b>	<b>3,01</b>	<b>100</b>	<b>7,0</b>	<b>124</b>	<b>14,8</b>	<b>71,4</b>	<b>2,2</b>	<b>31,8</b>	<b>5,6</b>	<b>27,7</b>	<b>16,2</b>	<b>41,3</b>
Primera Sección - Ixiamas		81	7,7	140	12,2	65,1	1,5	39,7	5,5	0,9	3,0	30,2
Segunda Sección - San Buenaventura		113	6,6	113	16,9	75,6	3,0	25,8	5,7	47,1	25,7	49,3
<b>Provincia Bautista Saavedra</b>	<b>-0,08</b>	<b>98</b>	<b>6,7</b>	<b>102</b>	<b>49,2</b>	<b>58,5</b>	<b>0,9</b>	<b>53,2</b>	<b>3,8</b>	<b>14,3</b>	<b>5,7</b>	<b>6,7</b>
Primera Sección - Charazani		101	6,7	106	48,6	60,2	0,9	52,6	3,8	16,7	6,9	7,6
Segunda Sección - Curva		80	7,0	82	52,2	48,9	0,8	56,2	3,6	2,7	-	2,3
<b>Provincia Manco Kapac</b>	<b>-0,88</b>	<b>73</b>	<b>6,1</b>	<b>89</b>	<b>37,9</b>	<b>73,8</b>	<b>1,2</b>	<b>45,2</b>	<b>3,6</b>	<b>36,0</b>	<b>38,6</b>	<b>16,2</b>
Primera Sección - Copacabana		65	6,5	93	34,6	73,5	1,3	43,2	3,8	40,7	33,3	17,5
Segunda Sección - San Pedro de Tiquina		97	5,2	84	42,2	73,7	1,1	47,9	3,1	31,1	54,0	15,2
Tercera Sección - Tito Yupanqui		66	6,1	71	49,9	76,6	0,9	53,8	3,2	19,1	22,4	9,8
<b>Provincia Gualberto Villarroel</b>	<b>-2,00</b>	<b>88</b>	<b>7,8</b>	<b>96</b>	<b>29,2</b>	<b>78,4</b>	<b>1,2</b>	<b>45,5</b>	<b>3,7</b>	<b>0,6</b>	<b>0,6</b>	<b>9,8</b>
Primera Sección - San Pedro Cuarahua		103	8,0	94	27,3	82,1	1,3	43,4	4,0	0,9	0,9	5,4
Segunda Sección - Papel Pampa		77	7,8	98	31,6	75,1	1,1	48,5	3,4	0,4	0,4	15,5
Tercera Sección - Chacarilla		89	6,5	98	28,0	75,0	1,4	42,2	3,6	0,3	0,6	2,1
<b>Provincia Jose Manuel Pando</b>	<b>-2.02 (*)</b>	<b>82</b>	<b>6,1</b>	<b>82</b>	<b>21,5</b>	<b>74,8</b>	<b>1,1</b>	<b>48,2</b>	<b>2,8</b>	<b>14,0</b>	<b>0,2</b>	<b>27,9</b>
Primera Sección - Santiago de Machaca		79	6,3	81	21,9	75,9	1,1	48,5	2,8	13,9	0,2	25,1
Segunda Sección - Catacora		96	5,5	87	19,6	69,5	1,2	46,6	3,0	14,5	0,4	40,8
<b>Provincia Caranavi</b>		<b>71</b>	<b>5,4</b>	<b>123</b>	<b>16,3</b>	<b>65,5</b>	<b>1,0</b>	<b>51,1</b>	<b>4,0</b>	<b>29,1</b>	<b>11,3</b>	<b>34,4</b>
Primera Sección - Caranavi		71	5,4	123	16,3	65,5	1,0	51,1	4,0	29,1	11,3	34,4

Fuente: INSTITUTO NACIONAL DE ESTADÍSTICA

<sup>(1)</sup> La definición de los Indicadores Sociodemográficos, véase en el Anexo 2.

<sup>(2)</sup> Sólo se considera a la población de 15 años y más de edad.

<sup>(3)</sup> Incluye el servicio de agua por cañería dentro y fuera de la vivienda (dentro de los límites del lote o terreno).

<sup>(4)</sup> Incluye el servicio sanitario con y sin descarga instantánea.

<sup>(b)</sup> Incluye parte de la provincia Caranavi.

<sup>(c)</sup> Incluye parte de la provincia Caranavi.

<sup>(d)</sup> Provincia creada el 29 de abril de 1988.

<sup>(e)</sup> Provincia creada el 16 de diciembre de 1992, fue particionada de las provincias Nor Yungas y Murillo.

(\*) Considera la misma tasa de crecimiento de 1976.

**Cuadro N° 31**  
**INDICADORES SOCIODEMOGRÁFICOS, SEGÚN PROVINCIAS Y SECCIONES DE PROVINCIAS<sup>(1)</sup>, CENSO 2001**

PROVINCIAS Y SECCIONES DE PROVINCIA	TASA ANUAL DE CRECIMIENTO INTERCENSAL 1992 - 2001 (En porcentaje)	TASA DE MORTALIDAD INFANTIL (por mil)	TASA GLOBAL DE FECUNDIDAD (por mujer)	ÍNDICE DE MASCULINIDAD (En porcentaje)	TASA DE ANALFABETISMO <sup>(2)</sup> (En porcentaje)	TASA DE ASISTENCIA ESCOLAR (En porcentaje)	ÍNDICE DE DEPENDENCIA ECONÓMICA (En porcentaje)	TASA DE PARTICIPACIÓN BRUTA (En porcentaje)	TAMAÑO PROMEDIO DEL HOGAR PARTICULAR	DISPONIBILIDAD DE AGUA POR CAÑERÍA <sup>(3)</sup> (En porcentaje)	DISPONIBILIDAD DE ENERGÍA ELÉCTRICA (En porcentaje)	DISPONIBILIDAD DE SERVICIO SANITARIO (En porcentaje)
<b>Provincia Aroma</b>	<b>2,96</b>	<b>73</b>	<b>5,8</b>	<b>103</b>	<b>13,9</b>	<b>83,3</b>	<b>1,7</b>	<b>38,0</b>	<b>3,6</b>	<b>42,8</b>	<b>26,3</b>	<b>30,1</b>
Primera Sección - Sica Sica	3,40	74	5,6	103	14,6	82,0	1,6	39,1	3,7	40,5	25,2	20,9
Segunda Sección - Umala	4,02	69	5,4	109	14,8	83,7	1,1	49,0	3,2	20,4	16,9	38,8
Tercera Sección - Ayo Ayo	0,93	62	6,2	99	16,0	83,9	1,6	39,4	3,5	25,0	14,1	30,6
Cuarta Sección - Calamarca	2,38	71	5,7	101	13,2	85,6	2,4	32,2	4,0	39,9	22,4	28,4
Quinta Sección - Patacamaya	2,74	64	5,9	103	14,2	82,8	1,7	37,4	3,4	58,8	42,0	36,6
Sexta Sección - Colquencha	3,41	85	5,9	98	11,3	82,7	2,6	29,8	4,1	52,1	16,2	24,0
Séptima Sección - Collana	3,98	87	7,1	99	7,1	87,4	1,7	38,4	3,8	64,8	27,5	54,0
<b>Provincia Nor Yungas</b>	<b>1,59</b>	<b>68</b>	<b>4,3</b>	<b>111</b>	<b>14,5</b>	<b>80,5</b>	<b>0,9</b>	<b>52,2</b>	<b>3,5</b>	<b>78,9</b>	<b>59,0</b>	<b>35,2</b>
Primera Sección - Coroico	2,01	64	4,2	118	13,5	80,5	1,0	50,9	3,3	75,4	51,3	45,4
Segunda Sección - Coripata	1,16	72	4,4	103	15,7	80,5	0,9	53,5	3,7	82,8	67,4	24,1
<b>Provincia Abel Iturralde</b>	<b>3,92</b>	<b>64</b>	<b>6,3</b>	<b>127</b>	<b>12,5</b>	<b>78,2</b>	<b>1,9</b>	<b>35,6</b>	<b>4,6</b>	<b>58,2</b>	<b>33,0</b>	<b>65,9</b>
Primera Sección - Ixiamas	4,77	67	6,7	135	11,7	71,2	1,7	37,6	4,4	38,0	24,3	55,4
Segunda Sección - San Buenaventura	3,21	54	6,0	120	13,4	83,6	2,0	33,8	4,8	77,6	41,4	76,0
<b>Provincia Bautista Saavedra</b>	<b>1,49</b>	<b>91</b>	<b>6,8</b>	<b>104</b>	<b>37,3</b>	<b>78,1</b>	<b>1,8</b>	<b>37,0</b>	<b>3,6</b>	<b>54,5</b>	<b>9,9</b>	<b>7,5</b>
Primera Sección - Juan José Pérez (Charazani)	1,05	91	7,2	107	37,6	80,7	1,7	38,0	3,6	57,1	10,8	8,1
Segunda Sección - Curva	3,58	91	5,5	94	36,0	66,9	2,2	32,8	3,6	43,9	6,5	4,7
<b>Provincia Manco Kapac</b>	<b>1,16</b>	<b>66</b>	<b>4,2</b>	<b>93</b>	<b>27,1</b>	<b>83,1</b>	<b>1,5</b>	<b>40,9</b>	<b>3,2</b>	<b>60,0</b>	<b>53,7</b>	<b>28,4</b>
Primera Sección - Copacabana	0,78	59	4,3	91	25,2	82,6	1,6	39,7	3,4	72,7	59,4	37,5
Segunda Sección - San Pedro de Tiquina	1,13	82	4,6	99	27,5	83,3	1,3	43,7	2,7	43,7	49,3	16,9
Tercera Sección - Tito Yupanqui	4,27	76	4,2	87	36,8	86,3	1,5	41,2	2,9	38,2	35,9	12,9
<b>Provincia Gualberto Villarroel</b>	<b>3,21</b>	<b>68</b>	<b>5,7</b>	<b>111</b>	<b>15,3</b>	<b>87,8</b>	<b>1,0</b>	<b>50,2</b>	<b>3,5</b>	<b>10,9</b>	<b>1,3</b>	<b>30,0</b>
Primera Sección - San Pedro de Curahuara	4,29	71	5,7	111	13,5	88,7	1,1	48,0	3,7	11,4	1,2	21,3
Segunda Sección - Papel Pampa	1,98	67	5,9	109	17,3	87,3	1,0	51,6	3,3	12,0	1,6	44,6
Tercera Sección - Chacarilla	2,88	66	5,1	118	16,5	84,6	0,8	55,6	3,1	5,1	1,2	15,8
<b>Provincia José Manuel Pando</b>	<b>3,17</b>	<b>52</b>	<b>3,1</b>	<b>101</b>	<b>10,0</b>	<b>82,3</b>	<b>1,2</b>	<b>46,7</b>	<b>2,9</b>	<b>55,0</b>	<b>8,5</b>	<b>48,8</b>
Primera Sección - Santiago de Machaca	1,77	53	3,0	98	10,9	81,3	0,9	53,5	2,7	51,3	9,9	50,6
Segunda Sección - Catacora	7,81	52	3,5	110	7,4	84,6	2,6	29,4	3,6	67,2	3,7	42,6
<b>Provincia Caranavi</b>	<b>1,85</b>	<b>77</b>	<b>5,5</b>	<b>122</b>	<b>11,4</b>	<b>77,8</b>	<b>1,2</b>	<b>46,6</b>	<b>3,5</b>	<b>52,8</b>	<b>27,1</b>	<b>59,1</b>
Primera Sección - Caranavi	1,85	77	5,5	122	11,4	77,8	1,2	46,6	3,5	52,8	27,1	59,1

Fuente: INSTITUTO NACIONAL DE ESTADÍSTICA - CENSO NACIONAL DE POBLACIÓN Y VIVIENDA, 2001

<sup>(1)</sup> La definición de los Indicadores Sociodemográficos, véase en el Anexo 2.

<sup>(2)</sup> Sólo se considera a la población de 15 y más años de edad.

<sup>(3)</sup> Incluye distribución de agua por cañería dentro y fuera de la vivienda.



**Cuadro N° 32**  
**POBLACIÓN POR CONDICIÓN Y ESTRATOS DE POBREZA E INADECUACIÓN EN LOS COMPONENTES DEL ÍNDICE DE NECESIDADES BÁSICAS INSATISFECHAS (NBI), SEGÚN PROVINCIAS Y SECCIONES DE PROVINCIA, CENSO 1992**

PROVINCIAS Y SECCIONES DE PROVINCIA	TOTAL POBLACIÓN	CONDICIÓN DE POBREZA					COMPONENTES DEL ÍNDICE DE NECESIDADES BÁSICAS INSATISFECHAS (NBI)					
		No Pobres		Pobres			Vivienda		Servicios e Insumos Energéticos		Insuficiencia en Educación	Inadecuada Atención en Salud
		Necesidades Básicas Satisfechas (NBS)	Umbral de Pobreza	Pobreza Moderada	Indigencia	Marginalidad	Inadecuados materiales en la vivienda	Insuficientes espacios en la vivienda	Inadecuados servicios de agua y saneamiento	Inadecuados Insumos energéticos		
<b>DEPARTAMENTO LA PAZ</b>	<b>1.663.226</b>	<b>17,3</b>	<b>11,6</b>	<b>32,2</b>	<b>34,0</b>	<b>4,9</b>	<b>49,0</b>	<b>77,2</b>	<b>74,1</b>	<b>46,7</b>	<b>64,8</b>	<b>65,0</b>
<b>Provincia Pedro Domingo Murillo</b>	<b>1.031.075</b>	<b>26,9</b>	<b>16,4</b>	<b>37,9</b>	<b>17,9</b>	<b>0,9</b>	<b>28,4</b>	<b>73,3</b>	<b>60,3</b>	<b>19,9</b>	<b>52,5</b>	<b>54,9</b>
Sección Capital - La Paz	650.210	36,1	18,1	33,7	11,6	0,5	19,8	67,8	48,6	14,1	43,2	46,0
Primera Sección - Palca	7.342	0,4	2,4	18,3	66,8	12,1	78,4	86,9	98,9	91,1	90,4	84,2
Segunda Sección - Mecapaca	6.745	0,8	2,8	20,9	62,8	12,8	70,1	83,5	98,8	83,8	89,2	86,6
Tercera Sección - Achocalla	11.737	0,3	1,3	23,6	67,1	7,6	71,8	81,3	98,4	86,4	87,5	93,4
Cuarta Sección - El Alto	355.041	11,9	14,3	46,8	25,9	1,0	40,8	82,7	78,9	25,7	66,8	68,8
<b>Provincia Omasuyos</b>	<b>61.637</b>	<b>1,4</b>	<b>4,3</b>	<b>24,7</b>	<b>60,6</b>	<b>9,1</b>	<b>87,2</b>	<b>83,5</b>	<b>98,2</b>	<b>90,8</b>	<b>81,3</b>	<b>86,6</b>
Primera Sección - Achacachi	49.815	1,6	5,1	28,0	57,1	8,2	85,1	82,3	97,9	88,9	78,7	84,1
Segunda Sección - Ancoraimas	11.822	0,5	0,7	10,7	75,1	13,0	95,9	88,4	99,6	98,7	92,4	97,1
<b>Provincia Pacajes</b>	<b>35.463</b>	<b>0,6</b>	<b>2,4</b>	<b>16,2</b>	<b>67,8</b>	<b>13,0</b>	<b>93,5</b>	<b>77,1</b>	<b>99,5</b>	<b>98,2</b>	<b>82,4</b>	<b>87,9</b>
Primera Sección - Coro Coro	8.255	1,3	3,9	17,6	67,7	9,5	84,0	76,2	97,8	96,6	81,4	87,4
Segunda Sección - Caquiaviri	7.417	0,5	2,5	20,9	69,1	7,1	96,8	72,7	97,9	100,0	75,6	86,6
Tercera Sección - Calacoto	6.626	0,2	1,6	14,4	70,6	13,3	96,9	76,7	99,9	100,0	81,4	88,2
Cuarta Sección - Comanche	3.121	0,5	3,0	17,7	60,6	18,2	97,3	75,8	99,9	94,2	86,9	83,8
Quinta Sección - Charaña	2.133	0,9	4,4	31,4	53,4	10,0	83,5	77,2	99,7	91,6	80,4	71,0
Sexta Sección - Waldo Ballivián	1.166	0,3	0,8	7,3	74,8	16,8	99,1	91,7	100,0	100,0	86,8	96,7
Séptima Sección - Nazacara de Pacajes	127	0,0	4,7	61,4	33,9	0,0	96,9	62,2	100,0	100,0	81,1	36,2
Octava Sección - Santiago de Callapa	6.618	0,1	0,7	6,0	71,3	21,9	98,6	81,7	100,0	100,0	89,8	96,4
<b>Provincia Eliodoro Camacho</b>	<b>46.307</b>	<b>0,3</b>	<b>1,1</b>	<b>11,5</b>	<b>71,0</b>	<b>16,2</b>	<b>94,5</b>	<b>82,3</b>	<b>99,8</b>	<b>99,7</b>	<b>90,5</b>	<b>89,6</b>
Primera Sección - Puerto Acosta	24.554	0,2	0,9	9,4	71,6	17,8	94,5	83,0	99,9	99,9	91,1	92,4
Segunda Sección - Mocomoco	11.316	0,3	0,8	8,7	75,2	15,0	96,2	82,1	99,9	100,0	92,3	88,4
Tercera Sección - Puerto Carabuco	10.437	0,3	1,8	19,6	64,9	13,4	92,9	81,1	99,6	98,9	87,2	84,4
<b>Provincia Muñecas</b>	<b>15.284</b>	<b>0,2</b>	<b>0,8</b>	<b>5,6</b>	<b>68,0</b>	<b>25,4</b>	<b>97,1</b>	<b>88,4</b>	<b>100,0</b>	<b>99,4</b>	<b>93,6</b>	<b>92,3</b>
Primera Sección - Chuma	6.805	0,3	1,0	6,4	68,2	24,1	96,2	84,5	100,0	100,0	91,7	89,3
Segunda Sección - Ayata	4.703	0,2	0,7	3,6	72,5	23,0	98,6	89,3	100,0	100,0	95,3	94,5
Tercera Sección - Aucapata	3.776	0,1	0,6	6,4	62,0	30,8	96,8	94,4	100,0	97,4	95,2	95,0
<b>Provincia Larecaja</b>	<b>54.120</b>	<b>2,1</b>	<b>5,3</b>	<b>29,6</b>	<b>50,5</b>	<b>12,4</b>	<b>73,1</b>	<b>85,8</b>	<b>92,5</b>	<b>76,6</b>	<b>82,9</b>	<b>73,8</b>
Primera Sección - Sorata	13.204	0,8	3,4	17,3	62,4	16,1	89,3	83,6	96,8	91,6	89,5	78,4
Segunda Sección - Guanay	22.123	1,8	6,5	32,5	46,7	12,5	75,0	88,1	92,9	80,2	83,1	63,4
Tercera Sección - Tacacoma	3.922	2,1	2,6	29,6	53,8	11,9	71,7	79,6	97,6	92,2	81,9	80,6
Cuarta Sección - Quiabaya	1.870	4,0	6,6	7,2	64,1	18,2	86,5	87,5	96,3	89,9	89,4	77,6
Quinta Sección - Combaya	2.146	0,4	1,5	7,6	58,6	31,8	84,7	84,7	100,0	100,0	91,1	95,2
Sexta Sección - Tipuani	10.855	4,4	6,6	47,1	38,8	3,2	45,6	85,8	82,4	38,3	72,0	82,2
Séptima Sección - Mapiri (*)	1,8	6,5	32,5	46,7	12,5	75,0	88,1	80,2	90,4	83,1	63,4	
Octava Sección - Teoponte (*)	1,8	6,5	32,5	46,7	12,5	75,0	88,1	80,2	90,4	83,1	63,4	

Continúa...

Cuadro N° 33

POBLACIÓN POR CONDICIÓN Y ESTRATOS DE POBREZA E INADECUACIÓN EN LOS COMPONENTES DEL ÍNDICE DE NECESIDADES BÁSICAS INSATISFECHAS (NBI), SEGÚN PROVINCIAS Y SECCIONES DE PROVINCIA, CENSO 2001

PROVINCIAS Y SECCIONES DE PROVINCIA	TOTAL POBLACIÓN	CONDICIÓN DE POBREZA					COMPONENTES DEL ÍNDICE DE NECESIDADES BÁSICAS INSATISFECHAS (NBI)					
		No Pobres		Pobres			Vivienda		Servicios e Insumos Energéticos		Insuficiencia en Educación	Inadecuada Atención en Salud
		Necesidades Básicas Satisfechas (NBS)	Umbral de Pobreza	Pobreza Moderada	Indigencia	Marginalidad	Inadecuados materiales en la vivienda	Insuficientes espacios en la vivienda	Inadecuados servicios de agua y saneamiento	Inadecuados Insumos energéticos		
<b>DEPARTAMENTO LA PAZ</b>	<b>2.285.907</b>	<b>15,4</b>	<b>18,4</b>	<b>35,9</b>	<b>28,3</b>	<b>2,1</b>	<b>41,9</b>	<b>66,0</b>	<b>53,2</b>	<b>39,0</b>	<b>49,1</b>	<b>64,9</b>
<b>Provincia Pedro Domingo Murillo</b>	<b>1.439.943</b>	<b>24,0</b>	<b>25,6</b>	<b>36,6</b>	<b>13,4</b>	<b>0,4</b>	<b>20,4</b>	<b>63,5</b>	<b>36,3</b>	<b>11,0</b>	<b>36,7</b>	<b>55,1</b>
Sección Capital - La Paz	765.237	38,9	26,7	26,3	8,0	0,1	10,7	55,9	21,7	5,9	25,9	42,2
Primera Sección - Palca	13.892	0,2	1,1	19,4	73,4	5,9	82,5	74,2	87,0	92,8	83,3	100,0
Segunda Sección - Mecapaca	11.442	3,1	15,2	38,6	38,8	4,2	53,5	64,4	81,0	61,8	72,9	47,1
Tercera Sección - Achocalla	14.837	0,0	0,9	36,1	60,8	2,1	53,7	70,5	94,2	57,7	67,4	100,0
Cuarta Sección - El Alto	634.535	7,5	25,6	49,3	17,1	0,5	29,3	72,4	50,8	13,4	47,4	68,7
<b>Provincia Omasuyos</b>	<b>84.179</b>	<b>0,6</b>	<b>5,2</b>	<b>39,3</b>	<b>51,3</b>	<b>3,6</b>	<b>83,4</b>	<b>67,4</b>	<b>74,4</b>	<b>87,1</b>	<b>65,0</b>	<b>92,1</b>
Primera Sección - Achacachi	69.100	0,6	6,1	41,8	48,0	3,5	81,0	66,6	74,1	85,1	62,2	91,1
Segunda Sección - Ancoraimas	15.079	0,3	1,3	27,9	66,4	4,1	94,1	71,4	75,7	96,4	78,0	96,4
<b>Provincia Pacajes</b>	<b>48.379</b>	<b>0,6</b>	<b>3,1</b>	<b>29,0</b>	<b>64,3</b>	<b>3,1</b>	<b>92,7</b>	<b>61,3</b>	<b>95,3</b>	<b>95,7</b>	<b>65,5</b>	<b>86,5</b>
Primera Sección - Coro Coro	11.425	1,8	8,5	36,5	50,9	2,3	82,0	61,8	96,1	87,2	62,6	68,5
Segunda Sección - Caquiaviri	11.801	0,4	2,0	39,4	57,1	1,1	96,2	59,1	91,0	97,6	60,8	92,5
Tercera Sección - Calacoto	8.755	0,1	1,2	30,7	65,8	2,3	96,1	59,8	97,6	99,7	62,4	91,0
Cuarta Sección - Comanche	3.853	0,2	2,1	23,9	73,4	0,4	97,4	54,8	93,8	94,3	76,0	89,5
Quinta Sección - Charaña	2.691	0,8	3,3	33,4	59,8	2,7	84,8	63,5	96,3	97,8	66,8	68,1
Sexta Sección - Waldo Ballivián	1.634	0,1	0,1	13,6	76,6	9,6	94,4	68,4	90,8	98,8	51,7	100,0
Séptima Sección - Nazacara de Pacajes	263	1,9	41,1	56,3	56,3	0,8	97,3	56,7	100,0	93,5	59,3	100,0
Octava Sección - Santiago de Callapa	7.957	0,0	0,0	4,6	87,3	8,1	98,7	66,8	99,4	99,9	77,8	100,0
<b>Provincia Eliodoro Camacho</b>	<b>56.861</b>	<b>0,5</b>	<b>2,4</b>	<b>19,5</b>	<b>67,2</b>	<b>10,5</b>	<b>93,4</b>	<b>61,9</b>	<b>85,8</b>	<b>97,7</b>	<b>81,2</b>	<b>91,7</b>
Primera Sección - Puerto Acosta	26.917	0,4	2,5	18,2	65,8	13,1	93,4	61,7	90,6	96,5	80,0	92,1
Segunda Sección - Mocomoco	13.798	0,2	1,0	10,9	75,8	12,2	93,9	62,2	76,6	99,8	86,5	95,8
Tercera Sección - Puerto Carabuco	16.146	0,8	3,3	29,0	62,3	4,6	93,1	62,1	85,8	97,8	78,7	87,7
<b>Provincia Muñecas</b>	<b>24.663</b>	<b>0,1</b>	<b>0,5</b>	<b>6,9</b>	<b>70,1</b>	<b>22,4</b>	<b>94,4</b>	<b>76,2</b>	<b>90,0</b>	<b>99,5</b>	<b>87,0</b>	<b>98,5</b>
Primera Sección - Chuma	12.566	0,2	0,9	10,6	79,1	9,2	91,7	71,5	90,1	99,8	81,5	97,0
Segunda Sección - Ayata	8.065	0,2	0,2	1,8	58,8	39,2	97,5	80,1	86,5	99,8	94,7	100,0
Tercera Sección - Aucapata	4.032	0,0	0,1	5,3	64,6	30,0	96,9	83,0	96,3	98,0	88,9	100,0
<b>Provincia Larecaja</b>	<b>66.409</b>	<b>0,8</b>	<b>9,5</b>	<b>41,5</b>	<b>44,0</b>	<b>4,1</b>	<b>69,7</b>	<b>75,5</b>	<b>80,3</b>	<b>80,8</b>	<b>71,4</b>	<b>62,7</b>
Primera Sección - Sorata	18.561	0,2	3,2	29,3	63,0	4,3	80,7	70,2	79,9	90,9	77,5	94,0
Segunda Sección - Guanay	11.085	1,7	16,8	49,1	25,9	6,5	62,1	81,4	66,3	74,4	65,4	46,2
Tercera Sección - Tacacoma	6.113	0,4	4,3	34,7	53,6	6,8	76,7	69,4	79,0	94,2	77,8	90,9
Cuarta Sección - Quiabaya	2.544	0,1	0,7	6,8	75,9	16,5	89,0	70,5	90,6	97,9	88,2	100,0
Quinta Sección - Combaya	2.503	0,0	0,3	16,9	80,7	2,0	92,6	61,7	98,7	99,8	81,3	100,0
Sexta Sección - Tipuani	8.990	2,0	24,7	66,0	7,3	0,0	22,8	78,2	82,7	50,1	57,7	0,0
Séptima Sección - Mapiri	9.499	0,2	6,5	58,3	34,0	0,9	76,4	86,6	90,7	73,2	70,3	47,7
Octava Sección - Teoponte	7.114	1,5	10,0	35,3	50,1	3,2	81,9	73,9	77,5	89,0	69,2	54,9

Continúa...

Cuadro N° 32

POBLACIÓN POR CONDICIÓN Y ESTRATOS DE POBREZA E INADECUACIÓN EN LOS COMPONENTES DEL ÍNDICE DE NECESIDADES BÁSICAS INSATISFECHAS (NBI), SEGÚN PROVINCIAS Y SECCIONES DE PROVINCIA, CENSO 1992

PROVINCIAS Y SECCIONES DE PROVINCIA	TOTAL POBLACIÓN	CONDICIÓN DE POBREZA					COMPONENTES DEL ÍNDICE DE NECESIDADES BÁSICAS INSATISFECHAS (NBI)					
		No Pobres		Pobres			Vivienda		Servicios e Insumos Energéticos		Insuficiencia en Educación	Inadecuada Atención en Salud
		Necesidades Básicas Satisfechas (NBS)	Umbral de Pobreza	Pobreza Moderada	Indigencia	Marginalidad	Inadecuados materiales en la vivienda	Insuficientes espacios en la vivienda	Inadecuados servicios de agua y saneamiento	Inadecuados Insumos energéticos		
<b>Provincia Franz Tamayo</b>	<b>16.359</b>	<b>0,8</b>	<b>1,7</b>	<b>7,2</b>	<b>53,8</b>	<b>36,4</b>	<b>94,8</b>	<b>90,5</b>	<b>97,6</b>	<b>99,7</b>	<b>92,0</b>	<b>91,9</b>
Primera Sección - Apolo	12.057	1,0	2,0	6,7	49,7	40,6	95,7	91,6	96,7	99,7	91,8	93,4
Segunda Sección - Pelechuco	4.302	0,2	0,9	8,7	65,5	24,6	92,3	87,3	100,0	100,0	92,4	88,0
<b>Provincia Ingavi</b>	<b>68.990</b>	<b>4,9</b>	<b>7,2</b>	<b>26,7</b>	<b>54,4</b>	<b>6,8</b>	<b>76,7</b>	<b>77,6</b>	<b>91,0</b>	<b>77,1</b>	<b>79,5</b>	<b>78,0</b>
Primera Sección - Viacha	48.431	6,5	8,9	28,3	50,5	5,8	72,5	77,7	86,8	70,5	76,8	75,1
Segunda Sección - Guaqui	4.568	2,9	6,4	28,0	56,8	5,9	78,6	72,3	96,6	87,6	84,3	79,2
Tercera Sección - Tiahuanacu	11.919	0,4	1,3	15,4	70,5	12,4	93,5	81,8	96,4	98,6	87,5	88,2
Cuarta Sección - Desaguadero	4.072	1,1	5,4	39,5	51,1	2,9	74,9	70,9	96,0	81,7	83,5	82,3
Quinta Sección - San Andrés de Machaca (*)	6,5	8,9	28,3	50,5	5,8	72,5	77,7	86,8	70,5	76,8	75,1	75,1
Sexta Sección - Jesús de Machaca (*)	6,5	8,9	28,3	50,5	5,8	72,5	77,7	86,8	70,5	76,8	75,1	75,1
Séptima Sección - Taraco (*)	0,4	1,3	15,4	70,5	12,4	93,5	81,8	96,4	98,6	87,5	88,2	88,2
<b>Provincia Loayza</b>	<b>31.094</b>	<b>0,4</b>	<b>1,5</b>	<b>19,7</b>	<b>66,8</b>	<b>11,7</b>	<b>76,4</b>	<b>85,6</b>	<b>99,9</b>	<b>97,8</b>	<b>87,2</b>	<b>88,0</b>
Primera Sección - Luribay	8.454	0,2	1,2	17,2	71,7	9,7	73,1	84,6	100,0	99,9	85,7	89,8
Segunda Sección - Sapahaqui	7.459	0,2	1,6	21,6	66,0	10,6	79,9	83,9	99,9	99,9	89,1	81,2
Tercera Sección - Yaco	5.647	0,1	1,1	13,7	69,8	15,3	93,3	86,8	99,9	99,9	88,2	89,9
Cuarta Sección - Malla	1.833	1,4	2,2	22,0	60,9	13,6	77,8	88,4	99,7	74,1	89,7	87,9
Quinta Sección - Cairoma	7.701	0,6	1,7	24,3	61,6	11,8	64,0	86,7	99,7	97,7	85,7	91,3
<b>Provincia Inquisivi</b>	<b>47.223</b>	<b>3,3</b>	<b>6,3</b>	<b>22,0</b>	<b>52,9</b>	<b>15,4</b>	<b>74,7</b>	<b>86,7</b>	<b>96,0</b>	<b>84,4</b>	<b>87,3</b>	<b>75,4</b>
Primera Sección - Inquisivi	12.546	0,5	0,8	9,9	65,8	23,0	95,5	91,1	99,7	99,1	93,3	84,5
Segunda Sección - Quime	6.930	6,1	13,4	39,2	36,1	5,1	41,1	81,6	91,6	69,2	78,9	64,5
Tercera Sección - Cajuata	7.125	0,3	1,3	29,2	57,3	11,8	79,9	85,5	99,8	97,1	89,0	74,4
Cuarta Sección - Colquiri	13.709	7,5	12,8	23,5	42,3	13,9	62,9	86,2	82,1	65,2	83,6	70,2
Quinta Sección - Ichoca	4.699	0,4	1,1	7,8	67,1	23,6	94,6	87,7	99,9	97,4	91,2	91,5
Sexta Sección - Villa Libertad Licoma	2.214	0,4	2,5	34,1	54,1	9,0	75,0	82,7	100,0	100,0	88,3	60,3
<b>Provincia Sud Yungas</b>	<b>45.768</b>	<b>2,6</b>	<b>5,0</b>	<b>32,1</b>	<b>51,5</b>	<b>8,7</b>	<b>72,4</b>	<b>84,1</b>	<b>94,9</b>	<b>91,1</b>	<b>85,7</b>	<b>63,7</b>
Primera Sección - Chulumani (Villa de la Libertad)	9.504	2,8	7,8	40,1	47,1	2,1	56,5	75,7	92,1	84,8	81,0	66,9
Segunda Sección - Irupana (Villa de Lanza)	9.756	2,4	6,6	39,7	43,2	8,1	69,4	83,1	93,4	88,1	86,0	49,9
Tercera Sección - Yanacachi	3.643	15,4	13,6	32,0	33,0	6,0	47,7	80,5	78,6	66,1	82,1	46,1
Cuarta Sección - Palos Blancos	11.993	0,8	2,7	31,4	56,5	8,6	85,4	90,0	93,4	98,8	85,3	60,5
Quinta Sección - La Asunta	10.872	0,2	0,9	19,3	63,4	16,1	83,0	87,1	99,4	99,1	91,1	82,7
<b>Provincia Los Andes</b>	<b>55.919</b>	<b>0,3</b>	<b>1,4</b>	<b>20,3</b>	<b>68,4</b>	<b>9,6</b>	<b>91,6</b>	<b>85,3</b>	<b>99,7</b>	<b>95,4</b>	<b>87,9</b>	<b>86,8</b>
Primera Sección - Pucarani	19.969	0,6	1,6	18,4	70,1	9,3	92,7	83,3	99,5	95,7	87,4	87,1
Segunda Sección - Laja	13.616	0,1	1,0	16,9	70,1	11,9	93,3	85,1	99,7	98,1	90,9	90,1
Tercera Sección - Batallas	16.363	0,2	1,8	23,2	65,6	9,3	89,1	87,0	99,7	91,6	85,2	85,1
Cuarta Sección - Puerto Pérez	5.971	0,3	0,7	26,6	66,3	6,0	90,6	87,9	99,9	98,7	90,5	83,4

Continúa...

Cuadro N° 33

POBLACIÓN POR CONDICIÓN Y ESTRATOS DE POBREZA E INADECUACIÓN EN LOS COMPONENTES DEL ÍNDICE DE NECESIDADES BÁSICAS INSATISFECHAS (NBI), SEGÚN PROVINCIAS Y SECCIONES DE PROVINCIA, CENSO 2001

PROVINCIAS Y SECCIONES DE PROVINCIA	TOTAL POBLACIÓN	CONDICIÓN DE POBREZA					COMPONENTES DEL ÍNDICE DE NECESIDADES BÁSICAS INSATISFECHAS (NBI)					
		No Pobres		Pobres			Vivienda		Servicios e Insumos Energéticos		Insuficiencia en Educación	Inadecuada Atención en Salud
		Necesidades Básicas Satisfechas (NBS)	Umbral de Pobreza	Pobreza Moderada	Indigencia	Marginalidad	Inadecuados materiales en la vivienda	Insuficientes espacios en la vivienda	Inadecuados servicios de agua y saneamiento	Inadecuados Insumos energéticos		
<b>Provincia Franz Tamayo</b>	<b>17.769</b>	<b>0,1</b>	<b>1,5</b>	<b>16,2</b>	<b>62,2</b>	<b>20,0</b>	<b>89,7</b>	<b>81,2</b>	<b>92,4</b>	<b>99,5</b>	<b>81,7</b>	<b>95,2</b>
Primera Sección - Apolo	12.768	0,1	1,8	12,0	60,8	25,3	91,2	87,3	90,6	99,9	79,4	93,4
Segunda Sección - Pelechuco	5.001	0,2	0,8	26,9	65,6	6,5	86,0	65,5	96,9	98,5	87,4	100,0
<b>Provincia Ingavi</b>	<b>92.679</b>	<b>1,9</b>	<b>10,9</b>	<b>37,1</b>	<b>47,7</b>	<b>2,4</b>	<b>70,6</b>	<b>63,7</b>	<b>76,3</b>	<b>70,4</b>	<b>62,1</b>	<b>87,4</b>
Primera Sección - Viacha	44.544	3,1	17,8	41,9	35,8	1,3	52,1	64,4	66,6	48,1	54,2	88,2
Segunda Sección - Guaqui	7.117	1,6	7,4	44,6	44,7	1,8	78,4	58,7	79,9	85,6	74,2	73,1
Tercera Sección - Tiahuanacu	10.966	0,7	3,1	25,0	64,8	6,5	88,5	70,6	81,5	92,7	71,9	93,3
Cuarta Sección - Desaguadero	4.823	1,6	20,2	61,2	16,8	0,1	61,1	58,0	85,4	64,6	67,7	35,5
Quinta Sección - San Andrés de Machaca	6.228	0,0	0,8	24,4	70,3	4,5	97,8	60,4	95,5	98,0	67,3	100,0
Sexta Sección - Jesús de Machaca	13.137	0,3	1,9	28,4	67,3	2,0	94,5	59,0	83,8	97,2	62,7	97,0
Séptima Sección - Taraco	5.864	0,3	0,9	27,4	67,7	3,7	93,4	70,7	91,2	95,4	78,0	95,5
<b>Provincia Loayza</b>	<b>43.320</b>	<b>0,1</b>	<b>1,9</b>	<b>31,9</b>	<b>63,0</b>	<b>3,0</b>	<b>76,8</b>	<b>69,2</b>	<b>89,5</b>	<b>94,9</b>	<b>74,3</b>	<b>95,7</b>
Primera Sección - Luribay	8.879	0,4	3,1	50,6	44,5	1,4	64,7	62,3	79,4	97,5	73,1	88,2
Segunda Sección - Sapahaqui	11.672	0,1	0,9	30,5	67,6	1,0	80,1	61,9	91,4	97,9	76,7	97,2
Tercera Sección - Yaco	7.813	0,0	0,3	6,4	85,2	8,0	91,7	72,3	96,9	99,7	76,5	100,0
Cuarta Sección - Malla	3.720	0,1	14,8	79,1	79,1	6,0	94,1	78,5	89,3	99,0	77,7	100,0
Quinta Sección - Cairoma	11.236	0,1	3,7	42,1	52,3	1,8	66,7	76,9	90,4	85,0	70,1	95,7
<b>Provincia Inquisivi</b>	<b>58.885</b>	<b>0,7</b>	<b>5,4</b>	<b>26,1</b>	<b>57,7</b>	<b>10,0</b>	<b>77,6</b>	<b>74,6</b>	<b>85,6</b>	<b>87,0</b>	<b>77,4</b>	<b>88,9</b>
Primera Sección - Inquisivi	16.035	0,5	1,5	14,5	70,2	13,2	93,7	78,9	81,2	98,0	79,8	96,4
Segunda Sección - Quime	7.298	1,2	10,4	50,4	37,7	0,3	40,2	69,6	81,1	64,6	71,0	82,3
Tercera Sección - Cajuata	7.622	0,4	4,6	51,3	43,2	0,5	67,0	74,2	87,5	93,5	77,5	78,1
Cuarta Sección - Colquiri	18.451	0,8	8,1	16,7	57,4	17,0	78,5	74,0	91,3	79,7	79,1	91,9
Quinta Sección - Ichoca	6.773	0,1	1,2	15,6	74,8	8,4	94,2	72,4	83,7	96,5	76,1	100,0
Sexta Sección - Villa Libertad Licoma	2.706	2,2	10,3	49,2	38,0	0,3	66,0	72,8	85,9	90,9	72,2	44,3
<b>Provincia Sud Yungas</b>	<b>61.251</b>	<b>2,1</b>	<b>12,5</b>	<b>53,6</b>	<b>30,7</b>	<b>1,1</b>	<b>67,1</b>	<b>74,9</b>	<b>71,9</b>	<b>84,3</b>	<b>70,3</b>	<b>43,9</b>
Primera Sección - Chulumani (Villa de la Libertad)	12.580	4,0	22,5	66,3	7,3		47,5	66,3	69,7	72,4	65,7	6,4
Segunda Sección - Irupana (Villa de Lanza)	11.150	2,4	13,8	48,6	35,1	0,2	63,9	69,7	72,2	82,9	73,0	45,4
Tercera Sección - Yanacachi	3.852	9,6	25,6	49,0	15,8		41,9	70,9	56,1	64,7	63,7	30,2
Cuarta Sección - Palos Blancos	15.974	0,6	9,0	58,9	31,0	0,5	78,6	80,5	64,8	86,7	67,1	43,9
Quinta Sección - La Asunta	17.695	0,4	4,8	44,0	47,7	3,1	78,2	80,2	83,2	95,7	76,2	72,5
<b>Provincia Los Andes</b>	<b>68.591</b>	<b>0,2</b>	<b>2,3</b>	<b>27,7</b>	<b>64,9</b>	<b>4,9</b>	<b>86,2</b>	<b>70,1</b>	<b>90,2</b>	<b>91,4</b>	<b>72,7</b>	<b>96,0</b>
Primera Sección - Pucarani	26.401	0,3	2,0	25,6	66,1	6,0	90,8	72,0	91,6	93,1	74,2	97,1
Segunda Sección - Laja	16.088	0,1	1,1	20,9	76,0	1,9	91,2	72,0	90,1	94,3	75,1	95,8
Tercera Sección - Batallas	18.445	0,1	4,2	36,9	53,1	5,7	79,1	67,4	86,5	85,4	67,4	95,7
Cuarta Sección - Puerto Pérez	7.657	0,1	1,2	27,2	66,1	5,4	77,2	66,5	94,7	94,0	75,4	93,7

Continúa...

Cuadro N° 32

POBLACIÓN POR CONDICIÓN Y ESTRATOS DE POBREZA E INADECUACIÓN EN LOS COMPONENTES DEL ÍNDICE DE NECESIDADES BÁSICAS INSATISFECHAS (NBI), SEGÚN PROVINCIAS Y SECCIONES DE PROVINCIA, CENSO 1992

PROVINCIAS Y SECCIONES DE PROVINCIA	TOTAL POBLACIÓN	CONDICIÓN DE POBREZA					COMPONENTES DEL ÍNDICE DE NECESIDADES BÁSICAS INSATISFECHAS (NBI)					
		No Pobres		Pobres			Vivienda		Servicios e Insumos Energéticos		Insuficiencia en Educación	Inadecuada Atención en Salud
		Necesidades Básicas Satisfechas (NBS)	Umbral de Pobreza	Pobreza Moderada	Indigencia	Marginalidad	Inadecuados materiales en la vivienda	Insuficientes espacios en la vivienda	Inadecuados servicios de agua y saneamiento	Inadecuados Insumos energéticos		
<b>Provincia Aroma</b>	<b>54.726</b>	<b>0,7</b>	<b>2,5</b>	<b>24,3</b>	<b>65,1</b>	<b>7,4</b>	<b>85,5</b>	<b>83,3</b>	<b>99,1</b>	<b>90,7</b>	<b>83,9</b>	<b>83,7</b>
Primera Sección - Sica Sica (Villa Aroma)	17.423	0,5	3,0	31,0	60,3	5,3	84,1	84,5	99,7	90,4	83,9	77,8
Segunda Sección - Umala	5.523	0,1	0,9	12,5	79,9	6,6	92,1	82,3	100,0	99,9	83,9	91,6
Tercera Sección - Ayo Ayo	5.308	0,2	0,9	11,7	74,9	12,3	93,3	78,5	100,0	100,0	88,8	94,0
Cuarta Sección - Calamarca	6.996	0,5	1,3	14,2	74,3	9,7	94,4	85,3	98,5	95,2	87,8	92,3
Quinta Sección - Patacamaya	13.319	1,8	4,3	25,1	60,1	8,7	75,1	81,5	98,2	79,9	80,0	82,9
Sexta Sección - Colquencha	4.733	0,2	1,5	36,9	57,0	4,4	89,7	85,6	99,2	95,0	86,8	70,8
Séptima Sección - Collana	1.424	0,9	1,5	36,5	56,5	4,6	86,4	88,5	97,8	87,5	73,2	96,9
<b>Provincia Nor Yungas</b>	<b>17.981</b>	<b>2,7</b>	<b>4,8</b>	<b>34,5</b>	<b>51,6</b>	<b>6,4</b>	<b>58,7</b>	<b>83,3</b>	<b>91,1</b>	<b>88,6</b>	<b>82,5</b>	<b>78,6</b>
Primera Sección - Coroico	9.048	4,0	6,1	31,3	49,7	9,0	67,5	84,2	84,4	86,5	82,8	75,9
Segunda Sección - Coripata	8.933	1,3	3,6	37,8	53,6	3,8	49,7	82,3	97,8	90,7	82,2	81,4
<b>Provincia Abel Iturralde</b>	<b>7.066</b>	<b>1,1</b>	<b>4,3</b>	<b>31,9</b>	<b>52,4</b>	<b>10,3</b>	<b>92,6</b>	<b>93,0</b>	<b>95,5</b>	<b>97,2</b>	<b>86,2</b>	<b>59,8</b>
Primera Sección - Ixiamas	2.727	0,0	0,3	25,1	53,5	21,1	93,1	92,3	100,0	100,0	85,2	66,2
Segunda Sección - San Buenaventura	4.339	1,8	6,9	36,2	51,7	3,5	92,3	93,4	92,8	95,5	86,9	55,7
<b>Provincia Bautista Saavedra</b>	<b>9.277</b>	<b>0,7</b>	<b>1,0</b>	<b>8,1</b>	<b>70,0</b>	<b>20,2</b>	<b>94,7</b>	<b>87,0</b>	<b>99,4</b>	<b>99,1</b>	<b>91,7</b>	<b>91,5</b>
Primera Sección - Juan José Pérez (Charazani)	7.876	0,9	1,1	8,6	73,8	15,6	94,5	86,9	99,3	99,0	91,4	90,8
Segunda Sección - Curva	1.401	0,1	0,4	5,2	48,5	45,7	96,1	87,6	100,0	100,0	93,4	95,8
<b>Provincia Manco Kapac</b>	<b>17.575</b>	<b>2,2</b>	<b>3,9</b>	<b>28,9</b>	<b>58,5</b>	<b>6,6</b>	<b>73,2</b>	<b>76,7</b>	<b>96,2</b>	<b>89,6</b>	<b>85,9</b>	<b>85,5</b>
Primera Sección - Copacabana	12.389	1,9	4,1	30,1	58,1	5,8	72,0	79,0	95,7	88,8	86,9	85,8
Segunda Sección - San Pedro de Tiquina	3.781	3,7	4,3	26,6	57,2	8,2	72,2	69,3	96,7	89,1	81,2	82,2
Tercera Sección - Tito Yupanqui	1.405	0,5	0,9	24,0	65,1	9,5	86,6	76,7	99,6	97,7	89,4	90,9
<b>Provincia Gualberto Villarroel</b>	<b>9.683</b>	<b>0,1</b>	<b>0,6</b>	<b>17,8</b>	<b>74,6</b>	<b>7,0</b>	<b>99,0</b>	<b>84,4</b>	<b>100,0</b>	<b>100,0</b>	<b>81,0</b>	<b>86,2</b>
Primera Sección - San Pedro de Curahuara	4.126	0,0	0,4	16,9	75,4	7,2	99,4	87,5	100,0	99,9	79,2	86,7
Segunda Sección - Papel Pampa	4.411	0,2	0,7	19,3	73,5	6,4	98,5	82,0	99,9	100,0	81,5	85,1
Tercera Sección - Chacarilla	1.146	0,0	0,7	15,0	75,9	8,4	99,0	82,3	100,0	100,0	86,0	88,7
<b>Provincia José Manuel Pando</b>	<b>4.441</b>	<b>0,6</b>	<b>1,9</b>	<b>23,8</b>	<b>66,3</b>	<b>7,3</b>	<b>95,1</b>	<b>69,9</b>	<b>100,0</b>	<b>100,0</b>	<b>80,5</b>	<b>91,0</b>
Primera Sección - Santiago de Machaca	3.615	0,5	2,2	26,2	65,2	5,8	94,2	67,4	100,0	100,0	79,4	90,4
Segunda Sección - Catacora	826	0,8	0,5	13,4	71,3	13,9	98,9	80,5	100,0	100,0	85,5	93,5
<b>Provincia Caranavi</b>	<b>33.238</b>	<b>1,3</b>	<b>3,5</b>	<b>26,9</b>	<b>58,3</b>	<b>10,0</b>	<b>76,7</b>	<b>88,6</b>	<b>95,1</b>	<b>91,5</b>	<b>83,2</b>	<b>75,1</b>
Primera Sección - Caranavi	33.238	1,3	3,5	26,9	58,3	10,0	76,7	88,6	95,1	91,5	83,2	75,1

Fuente: INSTITUTO NACIONAL DE ESTADÍSTICA - CENSO NACIONAL DE POBLACIÓN Y VIVIENDA, 1992

(\*) Información de la sección municipal original.

Cuadro N° 33

POBLACIÓN POR CONDICIÓN Y ESTRATOS DE POBREZA E INADECUACIÓN EN LOS COMPONENTES DEL ÍNDICE DE NECESIDADES BÁSICAS INSATISFECHAS (NBI), SEGÚN PROVINCIAS Y SECCIONES DE PROVINCIA, CENSO 2001

PROVINCIAS Y SECCIONES DE PROVINCIA	TOTAL POBLACIÓN	CONDICIÓN DE POBREZA					COMPONENTES DEL ÍNDICE DE NECESIDADES BÁSICAS INSATISFECHAS (NBI)					
		No Pobres		Pobres			Vivienda		Servicios e Insumos Energéticos		Insuficiencia en Educación	Inadecuada Atención en Salud
		Necesidades Básicas Satisfechas (NBS)	Umbral de Pobreza	Pobreza Moderada	Indigencia	Marginalidad	Inadecuados materiales en la vivienda	Insuficientes espacios en la vivienda	Inadecuados servicios de agua y saneamiento	Inadecuados Insumos energéticos		
<b>Provincia Aroma</b>	<b>85.245</b>	<b>0,2</b>	<b>1,6</b>	<b>32,2</b>	<b>63,3</b>	<b>2,8</b>	<b>80,1</b>	<b>69,9</b>	<b>86,5</b>	<b>85,2</b>	<b>64,3</b>	<b>97,0</b>
Primera Sección - Sica Sica (Villa Aroma)	26.633	0,0	0,9	29,8	65,6	3,6	81,2	71,8	92,0	87,4	66,3	94,6
Segunda Sección - Umala	9.537	0,2	2,7	32,3	62,3	2,6	82,9	71,4	87,0	93,7	64,0	91,6
Tercera Sección - Ayo Ayo	6.945	0,1	0,6	19,7	76,8	2,8	86,9	63,3	93,0	90,5	68,9	100,0
Cuarta Sección - Calamarca	12.020	0,4	1,3	26,5	69,7	2,1	92,4	71,1	84,9	91,7	64,7	100,0
Quinta Sección - Patacamaya	19.315	0,4	2,5	43,7	51,0	2,4	64,7	67,5	82,2	68,6	62,4	98,2
Sexta Sección - Colquencha	7.951	0,1	0,1	22,6	74,4	2,9	87,1	71,5	89,7	93,1	64,5	100,0
Séptima Sección - Collana	2.844	0,1	5,7	56,2	36,8	1,2	77,0	69,7	46,1	85,5	45,0	100,0
<b>Provincia Nor Yungas</b>	<b>21.983</b>	<b>2,5</b>	<b>15,2</b>	<b>64,9</b>	<b>16,4</b>	<b>0,9</b>	<b>49,1</b>	<b>71,1</b>	<b>69,7</b>	<b>80,6</b>	<b>70,6</b>	<b>35,5</b>
Primera Sección - Coroico	10.845	4,5	19,9	55,5	18,2	1,9	54,5	73,6	59,5	77,3	69,9	19,0
Segunda Sección - Coripata	11.138	0,5	10,7	74,1	14,6	0,0	43,9	68,7	79,6	83,9	71,3	51,5
<b>Provincia Abel Iturralde</b>	<b>11.068</b>	<b>0,8</b>	<b>11,7</b>	<b>59,9</b>	<b>26,7</b>	<b>0,9</b>	<b>84,9</b>	<b>85,7</b>	<b>65,7</b>	<b>89,7</b>	<b>65,0</b>	<b>6,5</b>
Primera Sección - Ixiamas	5.156	0,7	8,7	51,7	36,9	2,0	85,3	86,1	74,2	93,8	69,3	14,0
Segunda Sección - San Buenaventura	5.912	0,9	14,2	67,0	17,9		84,5	85,4	58,3	86,1	61,3	
<b>Provincia Bautista Saavedra</b>	<b>11.361</b>	<b>0,3</b>	<b>1,3</b>	<b>11,1</b>	<b>70,9</b>	<b>16,4</b>	<b>91,9</b>	<b>70,7</b>	<b>95,1</b>	<b>98,5</b>	<b>87,9</b>	<b>95,8</b>
Primera Sección - Juan José Pérez (Charazani)	9.170	0,4	1,3	9,8	73,5	15,1	91,9	69,8	94,8	98,3	87,4	94,8
Segunda Sección - Curva	2.191	0,1	1,4	16,6	60,2	21,8	91,9	74,3	96,3	99,2	89,6	100,0
<b>Provincia Manco Kapac</b>	<b>21.903</b>	<b>1,3</b>	<b>9,0</b>	<b>54,6</b>	<b>34,5</b>	<b>0,6</b>	<b>60,9</b>	<b>56,8</b>	<b>76,1</b>	<b>82,1</b>	<b>73,1</b>	<b>70,5</b>
Primera Sección - Copacabana	13.954	1,4	10,8	57,2	30,2	0,4	54,9	57,1	68,6	78,8	72,9	71,8
Segunda Sección - San Pedro de Tiquina	5.759	1,4	7,4	54,2	36,8	0,2	66,5	59,2	86,7	84,7	71,5	56,1
Tercera Sección - Tito Yupanqui	2.190		1,1	39,1	56,5	3,3	84,1	48,6	96,0	96,8	78,4	100,0
<b>Provincia Gualberto Villarroel</b>	<b>15.838</b>	<b>0,0</b>	<b>0,7</b>	<b>20,2</b>	<b>76,9</b>	<b>2,2</b>	<b>96,1</b>	<b>78,7</b>	<b>98,9</b>	<b>99,9</b>	<b>61,8</b>	<b>98,2</b>
Primera Sección - San Pedro de Curahuara	8.003	0,0	1,2	12,7	82,6	3,5	96,5	81,0	98,9	99,9	55,8	96,4
Segunda Sección - Papel Pampa	6.271		0,2	32,1	66,8	0,8	95,0	76,8	98,7	99,9	66,5	100,0
Tercera Sección - Chacarilla	1.564		0,1	11,1	87,7	1,2	98,8	74,6	100,0	99,9	74,0	100,0
<b>Provincia José Manuel Pando</b>	<b>6.040</b>	<b>0,7</b>	<b>4,1</b>	<b>42,7</b>	<b>50,4</b>	<b>2,1</b>	<b>93,5</b>	<b>61,6</b>	<b>71,5</b>	<b>95,9</b>	<b>64,7</b>	<b>87,3</b>
Primera Sección - Santiago de Machaca	4.312	1,0	5,3	40,4	51,0	2,4	92,7	57,8	70,1	94,6	65,3	82,3
Segunda Sección - Catacora	1.728		1,0	48,4	49,1	1,5	95,4	71,1	74,9	99,4	63,0	100,0
<b>Provincia Caranavi</b>	<b>49.540</b>	<b>1,1</b>	<b>12,3</b>	<b>40,9</b>	<b>44,7</b>	<b>1,0</b>	<b>68,4</b>	<b>81,2</b>	<b>67,5</b>	<b>80,3</b>	<b>65,5</b>	<b>62,3</b>
Primera Sección - Caranavi	49.540	1,1	12,3	40,9	44,7	1,0	68,4	81,2	67,5	80,3	65,5	62,3

Fuente: INSTITUTO NACIONAL DE ESTADÍSTICA - CENSO NACIONAL DE POBLACIÓN Y VIVIENDA, 2001





# MIGRACIÓN





Cuadro N° 1

BOLIVIA: POBLACIÓN POR DEPARTAMENTOS DE NACIMIENTO, SEGÚN DEPARTAMENTO DE RESIDENCIA HABITUAL EN EL MOMENTO DEL CENSO, CENSO 1992

DEPARTAMENTO DE RESIDENCIA HABITUAL	BOLIVIA <sup>(1)</sup>	DEPARTAMENTO DE NACIMIENTO									INMIGRANTES	SALDO MIGRATORIO <sup>(2)</sup>
		Chuquisaca	La Paz	Cochabamba	Oruro	Potosí	Tarija	Santa Cruz	Beni	Pando		
<b>BOLIVIA <sup>(1)</sup></b>	<b>6.327.161</b>	<b>514.515</b>	<b>1.876.185</b>	<b>1.013.839</b>	<b>416.510</b>	<b>832.850</b>	<b>259.780</b>	<b>1.086.424</b>	<b>290.864</b>	<b>36.194</b>	<b>875.405</b>	
Chuquisaca	452.586	405.249	4.465	4.083	3.796	23.526	3.250	7.484	643	90	47.337	-61.929
La Paz	1.875.609	11.852	1.737.542	22.736	38.408	40.323	5.886	9.454	8.629	779	138.067	-576
Cochabamba	1.097.138	12.208	46.766	889.269	54.653	68.539	2.790	16.291	6.345	277	207.869	83.299
Oruro	339.015	1.373	21.269	10.675	282.326	21.304	507	1.280	229	52	56.689	-77.495
Potosí	643.140	5.885	7.286	4.794	9.925	611.054	1.763	2.243	160	30	32.086	-189.710
Tarija	283.799	18.314	6.100	3.245	3.104	19.033	226.306	7.189	467	41	57.493	24.019
Santa Cruz	1.327.331	58.751	40.992	72.635	22.393	46.699	18.646	1.035.146	31.281	788	292.185	240.907
Beni	273.718	770	10.564	5.749	1.630	2.190	467	7.059	238.008	7.281	35.710	-17.146
Pando	34.825	113	1.201	653	275	182	165	278	5.102	26.856	7.969	-1.369
<b>EMIGRANTES</b>	<b>875.405</b>	<b>109.266</b>	<b>138.643</b>	<b>124.570</b>	<b>134.184</b>	<b>221.796</b>	<b>33.474</b>	<b>51.278</b>	<b>52.856</b>	<b>9.338</b>		

Fuente: INSTITUTO NACIONAL DE ESTADÍSTICA

<sup>(1)</sup> No incluye a personas que viven en el exterior y a los que no especificaron lugar de nacimiento y/o residencia.<sup>(2)</sup> Saldo Migratorio = Inmigrantes - Emigrantes

Cuadro N° 2

BOLIVIA: POBLACIÓN POR DEPARTAMENTOS DE NACIMIENTO, SEGÚN DEPARTAMENTO DE RESIDENCIA HABITUAL EN EL MOMENTO DEL CENSO, CENSO 2001

DEPARTAMENTO DE RESIDENCIA HABITUAL	BOLIVIA <sup>(1)</sup>	DEPARTAMENTO DE NACIMIENTO									INMIGRANTES	SALDO MIGRATORIO <sup>(2)</sup>
		Chuquisaca	La Paz	Cochabamba	Oruro	Potosí	Tarija	Santa Cruz	Beni	Pando		
<b>BOLIVIA <sup>(1)</sup></b>	<b>8.149.783</b>	<b>621.583</b>	<b>2.390.673</b>	<b>1.344.846</b>	<b>491.873</b>	<b>971.947</b>	<b>328.354</b>	<b>1.551.502</b>	<b>404.774</b>	<b>44.231</b>	<b>1.241.776</b>	
Chuquisaca	528.424	457.638	5.640	4.966	4.405	39.451	4.649	10.636	947	92	70.786	(93.159,00)
La Paz	2.331.138	11.047	2.179.734	25.554	41.492	42.094	6.442	12.290	11.439	1.046	151.404	(59.535,00)
Cochabamba	1.433.370	15.180	67.476	1.159.002	65.787	92.009	3.818	20.856	8.752	490	274.368	88.524,00
Oruro	391.156	1.373	22.706	11.623	329.262	23.302	648	1.921	281	40	61.894	(100.717,00)
Potosí	706.402	6.808	6.958	6.029	9.380	670.827	2.513	3.586	264	37	35.575	(265.545,00)
Tarija	375.626	29.673	9.706	5.301	5.016	28.899	284.480	11.604	889	58	91.146	47.272,00
Santa Cruz	1.974.109	98.585	79.724	125.157	34.173	72.085	24.938	1.479.961	58.138	1.348	494.148	422.607,00
Beni	360.667	992	15.794	6.328	1.847	2.817	555	9.871	314.223	8.240	46.444	(44.107,00)
Pando	48.891	287	2.935	886	511	463	311	777	9.841	32.880	16.011	4.660,00
<b>EMIGRANTES</b>	<b>1.241.776</b>	<b>163.945</b>	<b>210.939</b>	<b>185.844</b>	<b>162.611</b>	<b>301.120</b>	<b>43.874</b>	<b>71.541</b>	<b>90.551</b>	<b>11.351</b>		

Fuente: INSTITUTO NACIONAL DE ESTADÍSTICA

<sup>(1)</sup> No incluye a personas que viven en el exterior y a los que no especificaron lugar de nacimiento y/o residencia.<sup>(2)</sup> Saldo Migratorio = Inmigrantes - Emigrantes

Cuadro N° 3

DEPARTAMENTO: LA PAZ: POBLACIÓN CENSADA, POBLACIÓN CON RESIDENCIA HABITUAL POR LUGAR DE NACIMIENTO Y SALDO MIGRATORIO, SEGÚN PROVINCIA DE RESIDENCIA HABITUAL AL MOMENTO DEL CENSO, CENSO 1992

PROVINCIA DE RESIDENCIA HABITUAL	POBLACIÓN CENSADA 3/6/1992 <sup>(1)</sup>	POBLACIÓN RESIDENTE HABITUAL (A + D + E)	POBLACIÓN NATIVA				INMIGRANTES		SALDO MIGRATORIO
			Total (A + B + C)	Con residencia permanente (A)	Emigrantes		De otras provincias del departamento (D)	Del resto del país (E)	
					A otras Provincias del departamento (B)	Al resto del país (C)			
<b>LA PAZ</b>	<b>1.900.786</b>	<b>1.875.609</b>	<b>1.876.185</b>	<b>1.462.405</b>	<b>275.137</b>	<b>138.643</b>	<b>275.137</b>	<b>138.067</b>	<b>-576</b>
Pedro Domingo Murillo	1.156.423	1.134.880	927.992	828.970	25.784	73.238	189.480	116.430	206.888
Omasuyos	73.703	74.090	101.205	71.374	27.594	2.237	2.423	293	-27.115
Pacajes	43.180	43.657	74.066	41.047	29.635	3.384	2.222	388	-30.409
Eliodoro Camacho	53.487	53.543	82.086	51.741	28.233	2.112	1.671	131	-28.543
Muñecas	17.820	17.566	23.688	16.698	6.561	429	816	52	-6.122
Larecaja	68.762	67.617	57.786	45.344	10.420	2.022	17.674	4.599	9.831
Franz Tamayo	17.619	17.553	23.748	16.435	6.534	779	951	167	-6.195
Ingavi	78.230	77.913	108.029	70.753	33.339	3.937	5.483	1.677	-30.116
Loayza	35.809	35.936	48.303	32.510	11.834	3.959	2.634	792	-12.367
Inquisivi	57.345	56.901	84.116	49.821	13.918	20.377	3.995	3.085	-27.215
Sud Yungas	51.930	51.274	46.952	33.320	10.998	2.634	14.462	3.492	4.322
Los Andes	62.185	61.825	82.583	59.579	21.474	1.530	2.144	102	-20.758
Aroma	65.730	66.021	87.398	60.463	17.041	9.894	4.419	1.139	-21.377
Nor Yungas	20.433	61.962	48.060	35.279	9.903	2.878	23.240	3.443	13.902
Abel Iturralde	8.226	7.911	7.205	5.280	376	1.549	851	1.780	706
Bautista Saavedra	9.995	9.950	12.558	9.356	2.626	576	510	84	-2.608
Manco Kapac	20.554	20.494	31.215	18.854	10.971	1.390	1.446	194	-10.721
Gualberto Villarroel	11.685	11.528	18.417	11.168	3.234	4.015	208	152	-6.889
José Manuel Pando	4.577	4.580	6.412	4.254	1.961	197	306	20	-1.832
Caranavi	43.093								
Sin Especificar <sup>(2)</sup>		408	4.366	159	2.701	1.506	202	47	-3.958

Fuente: INSTITUTO NACIONAL DE ESTADÍSTICA

<sup>(1)</sup> Incluye personas que viven en el exterior y se encontraban en tránsito en el momento del censo.

<sup>(2)</sup> No declararon provincia de nacimiento en el departamento, ni provincia de residencia habitual.

Cuadro N° 4

DEPARTAMENTO LA PAZ: POBLACIÓN CENSADA, POBLACIÓN CON RESIDENCIA HABITUAL POR LUGAR DE NACIMIENTO Y SALDO MIGRATORIO, SEGÚN PROVINCIA DE RESIDENCIA HABITUAL AL MOMENTO DEL CENSO, CENSO 2001

PROVINCIA DE RESIDENCIA HABITUAL	POBLACIÓN CENSADA 5/9/2001 <sup>(1)</sup>	POBLACIÓN RESIDENTE HABITUAL (A+D+E)	POBLACIÓN NATIVA				INMIGRANTES		SALDO MIGRATORIO
			Total (A+B+C)	Con residencia permanente (A)	Emigrantes		De otras provincias del departamento (D)	Del resto del país (E)	
					A otras Provincias del departamento (B)	Al resto del país (C)			
<b>LA PAZ</b>	<b>2.349.885</b>	<b>2.331.138</b>	<b>2.390.673</b>	<b>1.823.289</b>	<b>356.445</b>	<b>210.939</b>	<b>356.445</b>	<b>151.404</b>	<b>-59.535</b>
Pedro Domingo Murillo	1.484.328	1.464.957	1.245.372	1.080.926	36.791	127.655	255.193	128.838	219.585
Omasuyos	85.702	86.374	122.986	82.620	37.932	2.434	3.509	245	-36.612
Pacajes	49.183	49.856	84.880	46.969	33.389	4.522	2.544	343	-35.024
Eliodoro Camacho	57.745	58.203	93.851	55.691	36.007	2.153	2.323	189	-35.648
Muñecas	25.163	25.643	33.968	24.734	8.683	551	861	48	-8.325
Larecaja	67.931	67.903	74.882	52.735	17.956	4.191	12.834	2.334	-6.979
Franz Tamayo	18.386	18.241	25.794	17.066	7.601	1.127	1.019	156	-7.553
Ingavi	95.906	95.223	125.278	81.842	39.714	3.722	11.465	1.916	-30.055
Loayza	43.731	43.913	59.810	40.357	15.441	4.012	3.022	534	-15.897
Inquisivi	59.167	59.287	90.299	52.736	16.294	21.269	3.575	2.976	-31.012
Sud Yungas	63.639	62.747	58.878	40.158	14.909	3.811	18.166	4.423	3.869
Los Andes	69.636	69.980	99.470	66.853	30.209	2.408	2.950	177	-29.490
Aroma	86.480	86.588	113.388	79.501	21.588	12.299	5.441	1.646	-26.800
Nor Yungas	23.681	23.245	29.122	17.556	9.123	2.443	5.096	593	-5.877
Abel Iturralde	11.828	11.552	9.683	7.027	551	2.105	1.485	3.040	1.869
Bautista Saavedra	11.475	11.534	14.828	10.973	3.280	575	500	61	-3.294
Manco Kapac	22.892	22.480	34.447	20.368	12.497	1.582	1.884	228	-11.967
Gualberto Villarroel	15.722	15.767	21.351	15.174	3.399	2.778	311	282	-5.584
José Manuel Pando	6.137	6.138	8.350	5.806	2.356	188	303	29	-2.212
Caranavi	51.153	51.031	35.291	24.077	8.484	2.730	23.793	3.161	15.740
Sin Especificar <sup>(2)</sup>		476	8.745	120	241	8.384	171	185	-8.269

Fuente: INSTITUTO NACIONAL DE ESTADÍSTICA

<sup>(1)</sup> Incluye personas que viven en el exterior y se encontraban en tránsito en el momento del censo.<sup>(2)</sup> No declararon provincia de nacimiento en el departamento, ni provincia de residencia habitual.

INDICADORES SOCIODEMOGRÁFICOS POR PROVINCIA Y SECCIONES DE PROVINCIA 1992 - 2001

Cuadro N° 5

BOLIVIA: POBLACIÓN DE 5 AÑOS O MÁS POR DEPARTAMENTO DE RESIDENCIA 5 AÑOS ANTES DEL CENSO, SEGÚN DEPARTAMENTO DE RESIDENCIA HABITUAL EN EL MOMENTO DEL CENSO, CENSO 1992

DEPARTAMENTO DE RESIDENCIA HABITUAL	BOLIVIA <sup>(1)</sup>	DEPARTAMENTO DE RESIDENCIA 5 AÑOS ANTES DEL CENSO									INMIGRANTES	SALDO MIGRATORIO <sup>(2)</sup>
		Chuquisaca	La Paz	Cochabamba	Oruro	Potosí	Tarija	Santa Cruz	Beni	Pando		
<b>BOLIVIA <sup>(1)</sup></b>	<b>5.403.065</b>	<b>388.096</b>	<b>1.635.238</b>	<b>914.762</b>	<b>311.778</b>	<b>578.784</b>	<b>234.058</b>	<b>1.084.677</b>	<b>225.942</b>	<b>29.730</b>	<b>304.894</b>	
Chuquisaca	380.934	358.760	2.779	2.502	1.703	7.630	1.690	5.433	383	54	22.174	-7.162
La Paz	1.623.711	3.277	1.576.605	9.900	10.673	8.419	2.365	8.017	3.979	476	47.106	-11.527
Cochabamba	936.654	3.680	19.373	864.684	17.290	15.729	1.338	11.648	2.753	159	71.970	21.892
Oruro	292.835	668	8.089	5.272	270.448	6.191	333	1.596	207	31	22.387	-18.943
Potosí	543.992	2.541	4.282	3.923	4.102	525.523	1.238	2.169	200	14	18.469	-34.792
Tarija	241.705	4.186	3.267	1.810	1.025	5.030	221.846	4.233	280	28	19.859	7.647
Santa Cruz	1.126.555	14.418	14.234	22.671	5.916	9.617	4.953	1.046.189	8.351	206	80.366	41.878
Beni	226.611	487	5.959	3.535	491	603	203	5.147	207.770	2.416	18.841	669
Pando	30.068	79	650	465	130	42	92	245	2.019	26.346	3.722	338
<b>EMIGRANTES</b>	<b>304.894</b>	<b>29.336</b>	<b>58.633</b>	<b>50.078</b>	<b>41.330</b>	<b>53.261</b>	<b>12.212</b>	<b>38.488</b>	<b>18.172</b>	<b>3.384</b>		

Fuente: INSTITUTO NACIONAL DE ESTADÍSTICA

<sup>(1)</sup> No incluye a personas que viven en el exterior y a los que no especificaron lugar de residencia y/o residencia 5 años antes.

<sup>(2)</sup> Saldo Migratorio = Inmigrantes - Emigrantes

Cuadro N° 6

BOLIVIA: POBLACIÓN DE 5 AÑOS O MÁS POR DEPARTAMENTO DE RESIDENCIA 5 AÑOS ANTES DEL CENSO, SEGÚN DEPARTAMENTO DE RESIDENCIA HABITUAL EN EL MOMENTO DEL CENSO, CENSO 2001

DEPARTAMENTO DE RESIDENCIA HABITUAL	BOLIVIA <sup>(1)</sup>	DEPARTAMENTO DE RESIDENCIA 5 AÑOS ANTES DEL CENSO									INMIGRANTES	SALDO MIGRATORIO <sup>(2)</sup>
		Chuquisaca	La Paz	Cochabamba	Oruro	Potosí	Tarija	Santa Cruz	Beni	Pando		
<b>BOLIVIA <sup>(1)</sup></b>	<b>7.105.591</b>	<b>466.600</b>	<b>2.087.074</b>	<b>1.229.149</b>	<b>361.330</b>	<b>655.837</b>	<b>319.481</b>	<b>1.628.507</b>	<b>319.853</b>	<b>37.760</b>	<b>424.671</b>	
Chuquisaca	452.188	421.896	2.886	2.763	1.255	12.875	2.825	7.068	558	62	30.292	-14.412
La Paz	2.054.904	2.391	2.003.990	12.699	8.675	6.181	2.722	11.019	6.481	746	50.914	-32.170
Cochabamba	1.243.854	4.305	25.807	1.152.537	17.356	21.330	2.233	15.897	4.051	338	91.317	14.705
Oruro	345.658	724	7.868	6.014	321.632	6.021	567	2.536	259	37	24.026	-15.672
Potosí	609.144	3.152	3.679	4.996	3.755	588.424	1.678	3.211	232	17	20.720	-46.693
Tarija	331.213	8.376	4.099	2.655	1.214	7.056	300.585	6.769	424	35	30.628	11.732
Santa Cruz	1.719.778	25.193	30.387	43.753	6.916	13.204	8.446	1.573.251	18.251	377	146.527	91.271
Beni	306.656	428	6.976	3.179	401	611	288	8.182	284.524	2.067	22.132	-13.197
Pando	42.196	135	1.382	553	126	135	137	574	5.073	34.081	8.115	4.436
<b>EMIGRANTES</b>	<b>424.671</b>	<b>44.704</b>	<b>83.084</b>	<b>76.612</b>	<b>39.698</b>	<b>67.413</b>	<b>18.896</b>	<b>55.256</b>	<b>35.329</b>	<b>3.679</b>		

Fuente: INSTITUTO NACIONAL DE ESTADÍSTICA

<sup>(1)</sup> No incluye a personas que viven en el exterior y a los que no especificaron lugar de residencia y/o residencia 5 años antes.

<sup>(2)</sup> Saldo Migratorio = Inmigrantes - Emigrantes

Cuadro N° 7

DEPARTAMENTO LA PAZ : POBLACIÓN DE 5 AÑOS O MAS CON RESIDENCIA HABITUAL EN 1992, RESIDENCIA 5 AÑOS ANTES DEL CENSO Y SALDO MIGRATORIO, SEGÚN PROVINCIA DE RESIDENCIA HABITUAL, CENSO 1992

PROVINCIA DE RESIDENCIA HABITUAL	POBLACIÓN RESIDENTE HABITUAL (A+D+E)	POBLACIÓN RESIDENTE 5 AÑOS ANTES DEL CENSO				INMIGRANTES		SALDO MIGRATORIO
		TOTAL (A+B+C)	Con residencia permanente (A)	Emigrantes		De otras provincias del departamento (D)	Del resto del país (E)	
				A otras provincias del departamento (B)	Al resto del país (C)			
<b>LA PAZ</b>	<b>1.623.711</b>	<b>1.635.238</b>	<b>1.499.372</b>	<b>77.233</b>	<b>58.633</b>	<b>77.233</b>	<b>47.106</b>	<b>-11.527</b>
Pedro Domingo Murillo	990.334	965.860	907.783	18.397	39.680	44.272	38.279	24.474
Omasuyos	64.835	69.540	62.988	5.914	638	1.633	214	-4.705
Pacajes	38.123	42.483	36.295	5.475	713	1.562	266	-4.360
Eliodoro Camacho	46.508	50.412	45.050	4.867	495	1.362	96	-3.904
Muñecas	14.882	15.429	14.355	986	88	502	25	-547
Larecaja	56.425	52.725	47.714	3.924	1.087	6.967	1.744	3.700
Franz Tamayo	14.682	15.434	13.739	1.547	148	844	99	-752
Ingavi	68.000	71.619	64.085	6.173	1.361	2.811	1.104	-3.619
Loayza	30.448	33.222	28.864	3.295	1.063	1.136	448	-2.774
Inquisivi	47.542	52.789	44.742	3.409	4.638	1.505	1.295	-5.247
Sud Yungas	43.282	44.554	38.736	4.631	1.187	3.708	838	-1.272
Los Andes	53.212	56.462	52.002	4.018	442	1.151	59	-3.250
Aroma	55.871	60.972	53.284	4.580	3.108	1.925	662	-5.101
Nor Yungas	52.575	53.155	46.189	5.397	1.569	5.486	900	-580
Abel Iturralde	6.444	5.891	5.206	189	496	548	690	553
Bautista Saavedra	8.433	8.711	8.064	519	128	291	78	-278
Manco Kapac	17.822	18.892	16.662	1.877	353	1.022	138	-1.070
Gualberto Villarroel	9.898	10.916	9.617	586	713	158	123	-1.018
José Manuel Pando	4.013	4.153	3.817	311	25	182	14	-140
Sin Especificar <sup>(1)</sup>	382	2019	180	1138	701	168	34	-1.637

Fuente: INSTITUTO NACIONAL DE ESTADÍSTICA

<sup>(1)</sup> No declararon provincia de residencia 5 años antes del censo en el departamento, ni provincia de residencia habitual.

**Cuadro N° 8**  
**DEPARTAMENTO LA PAZ: POBLACIÓN DE 5 AÑOS O MÁS CON RESIDENCIA HABITUAL EN 2001, RESIDENCIA 5 AÑOS ANTES DEL CENSO Y SALDO MIGRATORIO, SEGÚN PROVINCIA DE RESIDENCIA HABITUAL, CENSO 2001**

PROVINCIA DE RESIDENCIA HABITUAL	POBLACIÓN RESIDENTE HABITUAL (A+D+E)	POBLACIÓN RESIDENTE 5 AÑOS ANTES DEL CENSO				INMIGRANTES		SALDO MIGRATORIO
		TOTAL (A+B+C)	Con residencia permanente (A)	Emigrantes		De otras provincias del departamento (D)	Del resto del país (E)	
				A otras provincias del departamento (B)	Al resto del país (C)			
<b>LA PAZ</b>	<b>2.054.904</b>	<b>2.087.074</b>	<b>1.901.882</b>	<b>102.108</b>	<b>83.084</b>	<b>102.108</b>	<b>50.914</b>	<b>-32.170</b>
Pedro Domingo Murillo	1.297.279	1.283.814	1.196.711	26.111	60.992	60.314	40.254	13.465
Omasuyos	77.197	83.664	74.696	8.460	508	2.300	201	-6.467
Pacajes	44.389	48.898	42.603	5.480	815	1.598	188	-4.509
Heliodoro Camacho	51.871	56.971	49.661	7.017	293	2.017	193	-5.100
Muñecas	21.838	23.225	21.292	1.850	83	528	18	-1.387
Larecaja	58.440	64.878	54.230	8.287	2.361	3.597	613	-6.438
Franz Tamayo	15.342	16.106	14.551	1.368	187	696	95	-764
Ingavi	84.967	86.561	77.960	7.453	1.148	5.899	1.108	-1.594
Loayza	38.259	41.023	36.656	3.509	858	1.309	294	-2.764
Inquisivi	50.826	55.519	47.658	3.345	4.516	1.626	1.542	-4.693
Sud Yungas	54.062	51.803	45.640	4.946	1.217	6.597	1.825	2.259
Los Andes	61.746	67.191	60.145	6.493	553	1.470	131	-5.445
Aroma	75.147	78.698	71.634	4.762	2.302	2.459	1.054	-3.551
Nor Yungas	20.486	20.727	17.664	2.543	520	2.381	441	-241
Abel Iturralde	9.717	8.503	7.527	351	625	714	1.476	1.214
Bautista Saavedra	9.762	10.319	9.463	768	88	272	27	-557
Manco Kapac	20.024	21.136	18.526	2.316	294	1.304	194	-1.112
Gualberto Villarroel	13.878	14.519	13.540	529	450	188	150	-641
José Manuel Pando	5.568	5.832	5.390	421	21	163	15	-264
Caranavi	43.679	43.639	36.194	5.884	1.561	6.539	946	40
Sin Especificar <sup>(1)</sup>	427	4.048	141	215	3.692	137	149	-3.621

Fuente: INSTITUTO NACIONAL DE ESTADÍSTICA

<sup>(1)</sup> No declararon provincia de residencia 5 años antes del censo en el departamento, ni provincia de residencia habitual.

+



+





**ANEXO 1**

**ANEXO 1**  
**CATEGORÍA DE VIVIENDAS SEGÚN MATERIALES PREDOMINANTES EN SU CONSTRUCCIÓN**

1	PESADO	LADRILLO, BLOQUES DE CEMENTO, HORMIGON PIEDRA	PESADO	LOSA DE HORMIGON ARMADO	RESISTENTE	MADERA, MOSAICO, VALDOSA LADRILLO, CEMENTO
2	PESADO	LADRILLO, BLOQUES DE CEMENTO, HORMIGON PIEDRA	LIVIANO RESISTENTE	CALAMINA O PLANCHA TEJAS, (CEMENTO, ARCILLA, FIBRO-CEMENTO)	RESISTENTE	MADERA, MOSAICO, VALDOSA LADRILLO, CEMENTO
3	MEDIANO	ADOBE REVOCADO ADOBE SIN REVOCADO O TAPIAL	LIVIANO RESISTENTE	CALAMINA O PLANCHA TEJAS, (CEMENTO, ARCILLA, FIBRO-CEMENTO)	RESISTENTE	MADERA, MOSAICO, VALDOSA LADRILLO, CEMENTO
4	LIVIANO	MADERA PALMA, CAÑA Y TRONCOS	LIVIANO RESISTENTE	CALAMINA O PLANCHA TEJAS, (CEMENTO, ARCILLA, FIBRO-CEMENTO)	RESISTENTE	MADERA, MOSAICO, VALDOSA LADRILLO, CEMENTO
5	LIVIANO	MADERA PALMA, CAÑA Y TRONCOS	LIVIANO RESISTENTE	PAJA, CAÑA, PALMA	RESISTENTE	MADERA, MOSAICO, VALDOSA LADRILLO, CEMENTO
6	PESADO	LADRILLO, BLOQUES DE CEMENTO, HORMIGON PIEDRA	LIVIANO RESISTENTE	CALAMINA O PLANCHA TEJAS, (CEMENTO, ARCILLA, FIBRO-CEMENTO)	NO RESISTENTE	TIERRA OTROS
7	MEDIANO	ADOBE REVOCADO ADOBE SIN REVOCADO O TAPIAL	LIVIANO RESISTENTE	CALAMINA O PLANCHA TEJAS, (CEMENTO, ARCILLA, FIBRO-CEMENTO)	NO RESISTENTE	TIERRA OTROS
8	LIVIANO	MADERA PALMA, CAÑA Y TRONCOS	LIVIANO RESISTENTE	CALAMINA O PLANCHA TEJAS, (CEMENTO, ARCILLA, FIBRO-CEMENTO)	NO RESISTENTE	TIERRA OTROS
9	MEDIANO	ADOBE REVOCADO ADOBE SIN REVOCADO O TAPIAL	LIVIANO	PAJA, CAÑA, PALMA	NO RESISTENTE	TIERRA OTROS
10	LIVIANO	MADERA PALMA, CAÑA Y TRONCOS	LIVIANO	PAJA, CAÑA, PALMA	NO RESISTENTE	TIERRA OTROS
11	COMBINACIONES NO CONTEMPLADAS EN ESTAS CATEGORÍAS					

## ANEXO 2

DEFINICIÓN DE INDICADORES SOCIODEMOGRÁFICOS<sup>1</sup>**TASA MEDIA ANUAL DE CRECIMIENTO POBLACIONAL**

Expresa el número de personas que se agregan anualmente a una población por cada 100 habitantes, debido al aumento natural (nacimientos menos defunciones) o a la migración neta.

$$r = 1/t * \text{LN} (P_n / P_o) * 100$$

Donde: t = Período intercensal (15.67778 años)  
 P<sub>n</sub> = Población final (1992)  
 P<sub>o</sub> = Población inicial (1976)

**TASA DE MORTALIDAD INFANTIL**

Es el número de defunciones ocurridas entre los niños menores de un año de edad por 1.000 nacidos vivos en un determinado período.

**TASA GLOBAL DE FECUNDIDAD**

Es el promedio de hijos que tendría una mujer al final de su período reproductivo, si todos sus años de reproducción transcurrieran conforme a las tasas de fecundidad por edad de un año determinado.

**ÍNDICE DE MASCULINIDAD**

Es el cociente entre el número de hombres y el de mujeres. Expresa el número de hombres por cada cien mujeres.

$$IM = \frac{\text{Población masculina}}{\text{Población femenina}} * 100$$

<sup>1</sup>NOTA: Para el cálculo de los indicadores sociodemográficos no se consideró a la población que no declaró a las preguntas de la boleta censal, correspondientes a los indicadores (Población Sin Especificar - SE).

### TASA DE ANALFABETISMO

Es el cociente entre el número de personas de 15 y más años de edad que no sabe leer ni escribir y el total de la población en esas edades.

$$TA = \frac{\text{Población analfabeta de 15 y más años}}{\text{Población de 15 y más años}} * 100$$

### TASA DE ASISTENCIA ESCOLAR

Es el cociente entre el número de personas de 6 a 19 años de edad que asisten al sistema educativo regular y el total de la población en esas edades.

$$TAE = \frac{\text{Población entre 6 y 19 años que asiste al sistema educativo regular}}{\text{Población entre 6 y 19 años}} * 100$$

### ÍNDICE DE DEPENDENCIA ECONÓMICA

Es el cociente del número de la población total menos la población ocupada entre la población ocupada.

$$IDE = \frac{\text{Pobl. Total} - \text{Población Ocupada}}{\text{Población Ocupada}} * 100$$

### TASA DE PARTICIPACIÓN BRUTA

Es el cociente entre la Población Económicamente Activa (ocupada y desocupada) y la Población Total.

$$TPB = \frac{\text{Población Económicamente Activa}}{\text{Población Total}} * 100$$

**DISPONIBILIDAD DE SERVICIOS:****a) AGUA****Recibe Agua («Tiene»)**

*Por cañería dentro de la vivienda.* - Cuando el servicio de agua se encuentra disponible dentro de la vivienda por medio de cañerías.

*Por cañería fuera de la vivienda pero dentro del edificio, lote o terreno.* - Cuando la instalación del servicio de agua se encuentra localizada fuera de la vivienda, pero dentro de los límites del lote o terreno donde se encuentra la vivienda.

*Por cañería fuera del lote o terreno.* - Cuando el hogar se abastece de agua en instalaciones (pilas, piletas públicas) ubicadas en calles, sendas, plazas u otras edificaciones.

**No Recibe Agua («No Tiene»)**

El hogar no dispone de agua por cañería.

**b) SERVICIO SANITARIO****Tiene Servicio Sanitario**

*Con descarga instantánea de agua.* - Mediante botón, cadena, etc.

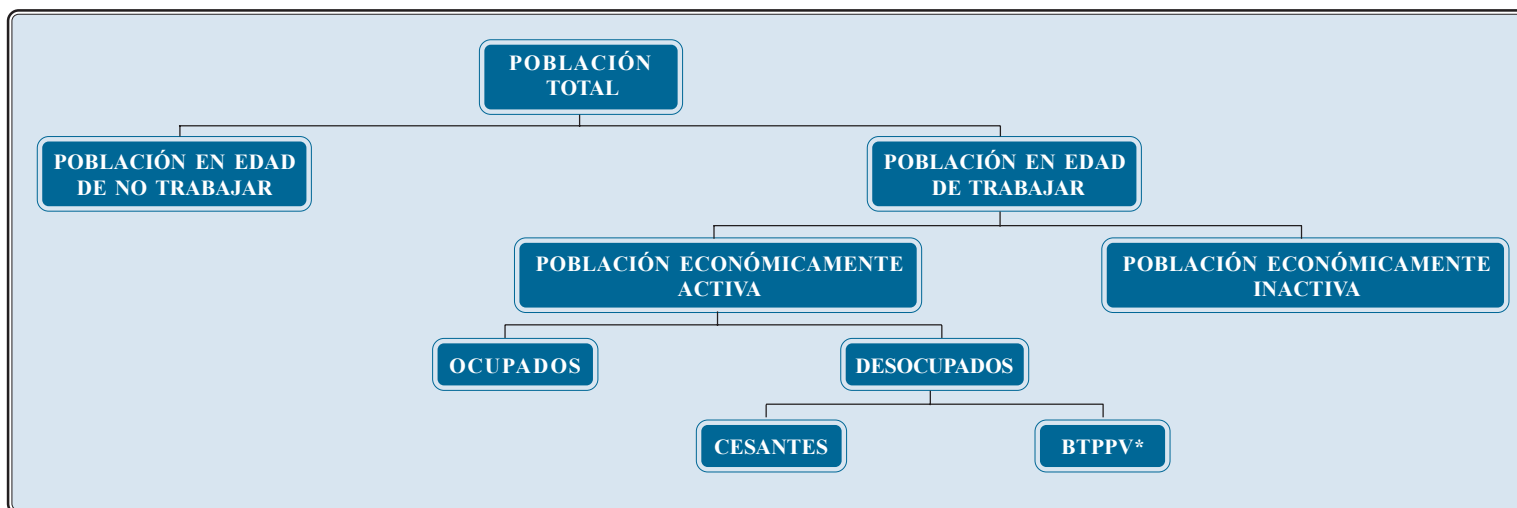
*Sin descarga.* - Es el caso de letrinas, excusados o posos ciegos, en los que no se dispone de descarga instantánea de agua.

**No Tiene Servicio Sanitario**

Las personas del hogar hacen uso del servicio higiénico público, corrales o al aire libre.

## CONDICIÓN DE ACTIVIDAD

Se entiende por condición de actividad al grado de participación de las personas, en la producción o no producción de bienes y servicios para el mercado.



(\*) Buscan Trabajo Por Primera Vez

### POBLACIÓN EN EDAD DE TRABAJAR

Según normas internacionales, es aquella población que está apta, en cuanto a edad, para ejercer funciones productivas (en Bolivia se considera a partir de los 7 años de edad).

### POBLACIÓN EN EDAD DE NO TRABAJAR

Es aquella población que no está apta, en cuanto a edad, para ejercer funciones productivas (en Bolivia se considera a los menores de 7 años de edad).

### POBLACIÓN ECONÓMICAMENTE ACTIVA

Es el conjunto de personas en edad de trabajar, de uno u otro sexo, que suministran la mano de obra para la producción de bienes y/o servicios, es decir que en el período de referencia estaban trabajando (ocupados) o buscan activamente un trabajo (desocupados).

**POBLACIÓN OCUPADA**

Es el conjunto de activos que trabajan en una actividad económica, sea o no en forma remunerada. Se entiende por actividad económica al conjunto de labores y tareas dirigidas a la producción de bienes y servicios, para el mercado.

**POBLACIÓN DESOCUPADA**

Es el conjunto de personas que no tienen trabajo y/o están buscando activamente. Esta población se subdivide en Cesantes (aquellos que tienen experiencia laboral o trabajaron anteriormente al período de referencia) y Aspirantes (aquellos que Buscan Trabajo por Primera Vez).

**POBLACIÓN ECONÓMICAMENTE INACTIVA**

Es el conjunto de personas en edad de trabajar, de uno u otro sexo, que no participan en el mercado laboral; es decir aquellas que no realizan ni buscan alguna actividad económica. Este grupo básicamente está constituido por: estudiantes, jubilados, pensionistas, rentistas, personas que dedican sus actividades a las labores domésticas, ancianos y personas que dependen económicamente de otras.

**SALDO MIGRATORIO**

Es la diferencia de inmigrantes y emigrantes sobre la población de un espacio determinado. Expresa el aumento o disminución de la población.

$$SM = \text{Inmigrantes} - \text{Emigrantes}$$

## METODOLOGÍA NECESIDADES BÁSICAS INSATISFECHAS

El método de Necesidades Básicas Insatisfechas (NBI) concibe la pobreza como “necesidad”<sup>1</sup>.

Es un método de medición directo, puesto que observa y evalúa si un hogar cuenta o no con los bienes y servicios que le permitirán satisfacer efectivamente sus necesidades.

La fuente de información que emplea es exclusivamente censal, lo cual le permite una amplia desagregación geográfica con la cual se elabora el Mapa de Pobreza; pero a su vez, limita sus componentes a las variables recogidas en la boleta censal. Dada esta restricción, los componentes del cálculo del NBI, se presentan en el siguiente esquema:

<b>COMPONENTES DEL NBI</b>		
<b>VIVIENDA</b>	Materiales de construcción de la vivienda	Pared Techo Piso
	Disponibilidad de espacios de la vivienda	Dormitorios por persona Habitaciones Multiuso por persona Tenencia de Cocina
<b>SERVICIOS E INSUMOS BÁSICOS</b>	Saneamiento Básico	Agua Servicio Sanitario
	Insumos Energéticos	Energía Eléctrica Combustible para Cocinar
<b>EDUCACIÓN</b>	Asistencia Escolar Años aprobados Alfabetización	
<b>SALUD</b>	Atención Médica	

<sup>1</sup> Feres y Mancero (a), 2001 p 10.



El componente de **Vivienda** estudia los *materiales de construcción*, cuya función es aislar al hogar del medio natural, brindando protección de factores externos como animales e insectos transmisores de enfermedades, así como de la intemperie. Por otra parte, estudia los *espacios de la vivienda* que deben aislar al hogar del medio social, dando privacidad y comodidad para realizar actividades biológicas y sociales.

El grupo de **Insumos y Servicios Básicos**, estudia el *Saneamiento Básico* y los *Insumos Energéticos* con los que cuenta el hogar. El saneamiento básico considera la necesidad de agua de buena calidad para la alimentación e higiene, así como la disponibilidad de un servicio sanitario que permita privacidad, salubridad e higiene. Por su parte, el estudio de Insumos Energéticos analiza los combustibles que se utilizan para cocinar y la disponibilidad de energía eléctrica.

La **Educación** es el componente que relaciona la necesidad de socialización de los individuos, además de mejorar sus oportunidades de incorporación en la vida productiva y laboral. Para ello, considera los años de escolarización de las personas en relación con su edad, la asistencia para aquellos en edad escolar, y la condición de alfabetización para todos los mayores de diez años.

La **Salud** está relacionada con las capacidades de las personas, ya que gozar de buena salud permite el desenvolvimiento adecuado dentro del medio social. En la medición se considera si la atención de la salud es adecuada, es decir, a cargo de personal calificado.

### FIJACIÓN DE NIVELES NORMATIVOS MÍNIMOS

La definición de las normas, de cada componente, en 1992 considera dos criterios:

- a) Establecer como norma el requerimiento mínimo para llevar una vida digna, según los derechos humanos, considerados mundialmente.
- b) Considerar como nivel mínimo, la mayor frecuencia observada para la variable, siempre que esté de acuerdo con la norma establecida en el anterior criterio.<sup>3</sup>

La inclusión de ambos criterios permiten reflejar en la medición tanto los niveles mínimos a nivel mundial, como las características propias observadas en el país. Para el 2001 se incluye el criterio de comparabilidad, por tanto, se mantienen las normas establecidas en 1992.

### EVALUACIÓN DE LAS CARENCIAS

Para determinar la carencia de cada componente, se evalúa si la observación del hogar es menor o mayor que la norma, en el primer caso se considera que el hogar presenta un *estado de insatisfacción o carencia*; de lo contrario, el hogar tiene la *necesidad satisfecha*.

<sup>3</sup> UDAPE, UDAPSO, INE, 1993 (Anexo Metodológico).

Si se trata de una variable cualitativa (como por ejemplo, los materiales de construcción o el sistema de distribución de agua), la evaluación requiere que se asignen valores o puntajes de calificación a cada una de las alternativas de respuesta de la boleta censal. Esta calificación se realiza en función de la calidad que represente cada opción como satisfactor de una necesidad.

Por fines de comparabilidad, las calificaciones asignadas en 1992 se mantienen para el 2001. En caso de encontrar nuevas alternativas en la boleta censal del 2001, éstas se valoraron según su similitud con las ya existentes o en función del nivel de satisfacción y calidad que ofrezcan.

La cuantificación de la necesidad requiere el cálculo de los **Índices de Carencia (nbi)**:

$$nbi(x) = \frac{Nx - Cx}{Nx}$$

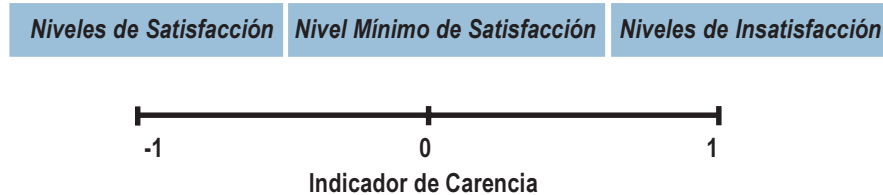
Donde:

$Nbi(x)$  Índice de carencia del componente  $x$

$Nx$  Norma del componente  $x$

$Cx$  Calificación del componente  $x$  en el hogar

El índice de carencia muestra el nivel o grado de insatisfacción respecto a los valores normativos. Por construcción, puede tomar los valores del rango  $[-1, 1]$ , donde:



Valores positivos reflejan niveles de insatisfacción y mientras más cercanos a la unidad indican una carencia mayor; por el contrario, valores negativos muestran una satisfacción por encima del nivel mínimo y mientras más tiendan a -1 mayor grado de satisfacción. El índice de carencia debe ser contabilizado para cada variable del NBI.

A continuación se describen los cálculos de este índice para cada componente del NBI.

## MATERIALES DE LA VIVIENDA

*Existe inadecuación cuando la población reside en viviendas con pisos de tierra, paredes de adobe no revocado, tapial, piedra, caña, palma y/o techos de paja, caña, palma u otros materiales de desecho.*

Este indicador está calculado en base a tres componentes que son las paredes, los pisos y los techos:

### ☞ Paredes de la Vivienda

Se considera como norma el Adobe revocado. Al tratarse de una variable cualitativa, se asignan calificaciones a los materiales más utilizados en las paredes de la vivienda.

### ☞ Techos de la Vivienda

La norma empleada para el material de techos es la calamina y la plancha.

### ☞ Pisos de la Vivienda

La norma especificada corresponde al piso de cemento.

Con estas calificaciones, se calcula el Índice de carencia, para paredes, pisos y techos. La **Carencia de Materiales de la Vivienda** ( $nbi(M)$ ) es:

$$nbi(M) = \frac{nbi(pa) + nbi(te) + nbi(pi)}{3}$$

Donde:

$nbi(pa)$  Índice de carencia de pared

$nbi(te)$  Índice de carencia de techo

$nbi(pi)$  Índice de carencia de piso

## ESPACIOS EN LA VIVIENDA

*Las personas están por debajo de la norma cuando viven más de cinco personas por cada dos dormitorios, no cuentan con al menos una habitación adicional para comedor o sala y/o no tienen un cuarto especial para cocina.*

En 1992 el tamaño promedio del hogar particular en Bolivia era de cinco personas, por esta razón, las normas de espacios de la vivienda consideran cinco habitantes en cada hogar. Actualmente, por fines de comparabilidad, se mantienen dichas normas (a pesar que el tamaño promedio del hogar particular disminuyó a cuatro).

En un hogar de dos o más miembros, se requerirán espacios con diferentes funcionalidades (dormitorios, cocina y habitaciones multiuso) para no estorbarse entre sí; sin embargo, un hogar de una sola persona puede realizar todas sus actividades en una sola habitación sin causar inconveniente a nadie. Por esta razón, el cálculo de hacinamiento es diferente para los hogares unipersonales de los conformados por más de una persona.

**a) Hogares de Dos o más Personas:**

Se consideran los dormitorios, habitaciones multiuso y la cocina.

**Dormitorios por persona:** La norma establece que en un hogar de cinco personas existan por lo menos dos dormitorios, vale decir que existan 2/5 (0.4) dormitorios por cada miembro del hogar.

**Habitaciones Multiuso<sup>4</sup> por persona:** La norma establece que en un hogar de cinco personas existan por lo menos una habitación multiuso, vale decir que existan 1/5 (0.2) cuartos multiuso por cada miembro del hogar.

Los cálculos del Índice de carencia de dormitorios y de habitaciones multiuso siguen el siguiente procedimiento:

Cálculo del **Índice de Logro en dormitorios (Ld)** y **habitaciones multiuso (Lh)**:

$$Ld = \frac{\# D / \# Per}{2/5} ; Lh = \frac{\# HM / \# Per}{1/5}$$

*Donde:*

*# Per = Número de personas en el hogar*

*# D = Número de dormitorios*

*# HM = Número de habitaciones multiuso*

*2/5 ; 1/5 = norma de dormitorios y habitaciones multiuso por persona.*

<sup>4</sup> La medición considera habitaciones multiuso a los cuartos de la vivienda no usados como dormitorio (sin contar cuartos de baño ni cocina).

El índice de logro, al ser una función del número de personas y de habitaciones observadas en cada hogar, no tiene un rango definido, pudiendo tomar cualquier valor mayor o igual a cero. Por esta dificultad, es necesario acotar el límite superior del rango. Para ello se construye una nueva escala que considera como máximo, para dormitorios y habitaciones multiuso, un logro de cinco (equivalente a dos dormitorios por persona y a un cuarto multiuso por persona, respectivamente). Este procedimiento se describe a continuación:

Si	$L_{d,h} > 5$ entonces,	$LR_{d,h} = 2$
Si	$1 < L_{d,h} \leq 5$ entonces,	$LR_{d,h} = 1 + \frac{Lx - 1}{5 - 1}$
Si	$0 \leq L_{d,h} \leq 1$ entonces,	$LR_{d,h} = Lx$

Donde:

- $L_d$  Índice de logro en dormitorios  
 $L_m$  Índice de logro en habitaciones multiuso  
 $LR_d$  Índice de logro reescalado en dormitorios  
 $LR_h$  Índice de logro reescalado en habitaciones multiuso

El índice de carencia de dormitorios ( $nbi(d)$ ) y habitaciones multiuso ( $nbi(h)$ ) son:

$$nbi(d) = 1 - LR_d \quad nbi(h) = 1 - LR_h$$

**Tenencia de Cocina:** La norma es que el hogar cuente con cocina, independientemente del número de componentes del hogar. Se considera como cualidad la tenencia de cocina.

La agregación de los tres componentes de hacinamiento en un solo índice de carencia de espacios, introduce la definición de **Dormitorios Equivalentes (DE)**, según la que valora en proporción de dormitorios a la cocina y habitaciones multiuso de la siguiente manera <sup>5</sup>:

<sup>5</sup> Estas equivalencias se basan en la aproximación de las dimensiones establecidas para las habitaciones de las viviendas de carácter social.

Cocina	equivale a	0.5 dormitorios
Habitación multiuso	equivale a	1.5 dormitorios

Los espacios requeridos de la vivienda dependen del número de personas que compongan el hogar, por tanto el **Índice de Carencia de Espacios** (nbiEs) introduce esta variable en su cálculo:

$$nbi(Es) = \frac{\left(1 \times nbi(d) \times \frac{2}{5} \times NPer\right) + \left(1.5 \times nbi(h) \times \frac{1}{5} \times NPer\right) + (0.5 \times nbi(c))}{\left(1 \times \frac{2}{5} \times NPer\right) + \left(1.5 \times \frac{1}{5} \times NPer\right) + (0.5 \times 1)}$$

Donde:

nbi(d)	Índice de Carencia de dormitorios
nbi(h)	Índice de Carencia de habitaciones multiuso
nbi(c)	Índice de Carencia de cocina
Nper	Número de personas en el hogar

#### a) Hogares Unipersonales

La norma para un hogar unipersonal, es que cuente con una habitación, sin importar la funcionalidad que ésta tenga (dormitorio o cuarto multiuso). El logro de espacios del hogar unipersonal ( $LE_1$ ) se cuantifica de la siguiente manera:

$$LE_1 = \frac{\#h + (0.5)(Cc)}{1}$$

Donde:

#h	Total de habitaciones
Cc	calificación de cocina
0.5	equivalencia de la cocina

Como el rango de  $LE_1$  puede variar grandemente, precisa ser reescalado (teniendo como máximo el valor de 3.5, correspondiente a una cocina y tres habitaciones):

Si	$LE_1 > 3.5$ entonces,	$LER_1 = 2$
Si	$1 \leq LE_1 \leq 3.5$ entonces,	$LER_1 = 1 + \frac{Lx - 1}{3.5 - 1}$
Si	$0 \leq LE_1 \leq 1$ entonces,	$LER_1 = Lx$

Donde:

$LER_1$  Índice de logro de espacios reescalado para el hogar unipersonal  
 $LE_1$  Índice de logro de espacios para el hogar unipersonal

El **índice de Carencia de espacios** de hogar unipersonal ( $nbi(Es)$ ) será:

$$ICe = 1 - LER_1$$

Una vez obtenidos los índices de carencia de materiales y de espacios, se calcula el **Índice de Carencia de la Vivienda** ( $NBI(V)$ ):

$$NBI(V) = \frac{nbi(M) + nbi(Es)}{2}$$

Donde:

$nbi(M)$  Índice de carencia de materiales de construcción  
 $nbi(Es)$  Índice de carencia de espacios de la vivienda

## SERVICIOS DE AGUA Y SANEAMIENTO BÁSICO

*Se presenta inadecuación cuando las personas residen en viviendas sin agua por cañería, no tienen conexión de agua dentro de la vivienda, reciben agua de pozo, lago, río o vertiente; no tienen sanitario y/o no disponen de sistema de eliminación de excretas a alcantarillado ni cámara séptica. Estos umbrales son menos exigentes para el área rural.*

Comprende la calidad del agua que depende en gran medida de la procedencia y del modo de distribución de la misma en la vivienda

### a) Abastecimiento y Procedencia del Agua

La norma de 1992 es que el agua proceda por red pública o privada y se distribuya por cañería fuera de la vivienda pero dentro del lote; o bien, que proceda de pozo o noria y se distribuya por cañería dentro de la vivienda (la norma del 2001 también es la procedencia de agua de carro repartidor y distribuida por cañería al interior de la vivienda; o agua de la pileta pública distribuida dentro del lote).

### b) Servicio Sanitario

En el caso del servicio sanitario, se hace una distinción entre las normas para medio rural y el urbano.

La norma del área rural, es de 1.5, que corresponde a sanitario de uso privado del hogar con desagüe a pozo ciego.

Para el área urbana, la norma de 1992 es de 3.5, la cual corresponde a la tenencia de baño compartido con descarga instantánea y desagüe a alcantarillado público o cámara séptica; o bien, tenencia de baño privado sin descarga y desagüe a alcantarillado o cámara séptica. La norma del 2001 para el área urbana es la tenencia de baño compartido con desagüe a alcantarillado (esta diferencia se debe a que la boleta censal del 2001 no recoge información a cerca de la descarga del agua).

El **Índice de Carencia de Saneamiento Básico** (nbi(Sa)) es:

$$nbi(Sa) = \frac{nbi(aa) + nbi(ss)}{2}$$

Donde:

$Nbi(aa)$  = Índice de carencia de abastecimiento de agua

$Nbi(ss)$  = Índice de carencia de servicio sanitario

## INSUMOS ENERGÉTICOS

*La inadecuación en insumos energéticos se presenta cuando las personas no disponen de energía eléctrica en la vivienda y/o utilizan leña, bosta, taquia, carbón o kerosene como combustible para cocinar, elementos considerados menos apropiados para mantener el medio ambiente.*



Agrupan a la disponibilidad de energía eléctrica de los hogares y el principal combustible que usan para cocinar.

**a) Energía Eléctrica**

La norma es que la vivienda cuente con energía eléctrica.

**b) Combustible para Cocinar**

La norma del combustible para cocinar es la utilización de Gas.

El **Índice de carencia de Insumos Energéticos** (nbi(IE)) se calcula como:

$$nbi(IE) = \frac{nbi(ee) + nbi(cc)}{2}$$

Donde:

*nbi(ee)* Índice de carencia de energía eléctrica

*nbi(cc)* Índice de carencia de combustible para cocinar

Es así que, el **Índice de Carencia de Servicios e Insumos Básicos** (NBI(SB)) será:

$$NBI(SB) = \frac{nbi(Sa) + nbi(IE)}{2}$$

Donde:

*nbi(Sa)* Índice de carencia de saneamiento básico

*nbi(IE)* Índice de carencia de insumos energéticos

## EDUCACIÓN

Se considera insuficiente nivel educativo cuando algunos miembros del hogar no saben leer ni escribir, presentan bajos niveles educativos, existen niños y jóvenes que no asisten a la escuela y/o presentan rezago escolar.

El cálculo del componente educación, comprende tres aspectos:

Asistencia Escolar,  
Años de estudio Aprobados o escolaridad y  
Condición de Alfabetismo.

Para el cálculo de este índice se excluyen a los menores de siete años de edad. También quedan fuera del cálculo la(él) empleada(o) del hogar y sus parientes, puesto que sesgarían la medición incrementando la carencia del hogar.

El requerimiento mínimo o normas de estas tres variables está diferenciado para cada miembro del hogar en función su edad (ver cuadro N° 10). El requerimiento mínimo para 1992 de escolarización o años aprobados, considera que los individuos entre 17 y 29 años requieren mayor nivel educativo y por lo tanto su norma es más elevada, mientras que la norma para los siguientes grupos de edad (30-44 y 45-98) son menos exigentes.

La **adecuación del nivel educativo individual** (Índice de logro Educativo: LE<sub>i</sub>), se calcula de la siguiente manera<sup>6</sup>:

$$LEd_i = \frac{(ap_i + as_i)}{(ap^* + as^*)} \times al_i$$

Donde:

$ap_i$  Años de escolaridad del individuo *i*  
 $as_i$  Condición de asistencia del individuo *i*  
 $al_i$  Condición de alfabetización del individuo *i*  
 $ap^*$  Norma años de escolaridad  
 $as^*$  Norma de asistencia

El LE<sub>i</sub>, permite el cálculo de **Rezago Educativo** (Índice de Carencia de Educación NBI(Ed)) de cada individuo se calcula como:

$$NBI(Ed)_i = 1 - LE_i$$

<sup>6</sup> Nótese que si la norma exige que un individuo sea alfabeto y éste no lo es, el logro de esta persona será igual a cero, aún si tuviese algún nivel de escolarización.

para luego agregarse en un solo índice del hogar:

$$NBI(Ed) = \frac{1}{m} \sum_{i=1}^m NBI(Ed)_i$$

Donde:

$NBI(Ed)$  Índice de rezago educativo (Carencia de educación) del individuo  $i$   
 $m$  Número de personas del hogar (sin considerar a la empleada doméstica ni parientes de la misma)

## SALUD

*Las personas presentan inadecuación en salud, cuando viven en comunidades o zonas que presentan una baja proporción de mujeres que son atendidas por médicos, enfermeras o auxiliares de enfermería. En la versión del Mapa de Pobreza de 1993, la inadecuación en salud estaba referida a las personas que no atendían su salud o acudían a lugares distinto a establecimientos de a Caja de Salud, Ministerios y servicios privados.*

Los cálculos del índice de salud de 1992 y 2001 son diferentes, debido a que la boleta censal de 1992 incluye una pregunta referida al lugar de atención de la salud de los miembros del hogar a partir de la cual se considera la atención inadecuada y la no atención de la salud como carencia. Para el 2001, se imputa el indicador de carencia en función de la pregunta referida a la atención del parto, imputando valores según la cobertura geográfica.

### Cálculo Carencia de Salud en 1992

La boleta censal de 1992, pregunta el lugar donde los miembros del hogar atienden sus salud. Dependiendo de la calidad del servicio que se brinda en dichos lugares se asignan diferentes calificaciones para cada opción, donde la norma es la atención de salud en dependencias del Ministerio de Previsión Social y Salud Pública (Hospitales generales, puestos médicos o sanitarios)

Con las calificaciones asignadas, se calculan los índices de logro individual, y a partir de estos, se calcula el **Índice de logro de salud por hogar** (LSa: que es el promedio de los logros individuales):

$$LSa = \frac{1}{\# \text{ per}} \sum_{i=1}^{\# \text{ per}} LSa_i$$

Donde:

$LSa_i$  Índice de logro de salud del individuo  $i$   
 $\# \text{ per}$  Total de personas del hogar

Entonces, el **Índice de Carencia de Salud** del hogar (NBI(S)) será:

$$NBI(S) = 1 - L Sa$$

### Cálculo de Carencia de Salud el 2001

Se imputa el indicador de carencia de salud a partir de la pregunta de la boleta censal “¿Quién atendió su parto?”, dirigida solamente a mujeres mayores de 14 años que hayan declarado haber tenido al menos un hijo nacido vivo. Sus opciones de respuesta se detallan en el cuadro N° 12.

Del total de mujeres que respondieron esta pregunta, se excluye a aquellas que hayan dado a luz a su último hijo nacido vivo antes de 1998. También se excluyen a los parientes de la empleada y a la empleada del hogar (para no sesgar la carencia). La población que cumpla con estas características es la que se utiliza para la imputación del índice de carencia de salud (en lo posterior, esta población se denominará *mujeres estudiadas*).

El proceso de imputación, se aproxima al concepto de cobertura de los servicios de salud de buena calidad a partir de la atención adecuada de los partos. La imputación contabiliza primero las áreas geográficas de mayor tamaño, hacia las más pequeñas, siguiendo el siguiente orden:

- 1 Sección municipal
- 2 Área
- 3 Cantón
- 4 Comunidad
- 5 Localidad o lugar
- 6 Zona Censal
- 7 Sector Censal

Bajo esta secuencia, se calcula el **porcentaje de partos atendidos adecuadamente** (Paa) en cada sección municipal:

$$Paa = \frac{(\# Pm + \# Pe)}{\# Pt} \times 100$$

Donde:

- #Pm    Número de partos asistidos por médicos  
 #Pe    Número de partos asistidos por enfermera o auxiliar de enfermería  
 #Pt    Número total de partos

Esta proporción de partos es imputada como proporción de atención de salud de buena calidad. Si en alguna de las áreas que componen esta sección municipal, se observan al menos cien *mujeres estudiadas*, el Paa se calcula para esta área. Si alguno de los cantones de dicha área tiene al menos cien mujeres estudiadas, entonces se calcula el Paa para el cantón, y así sucesivamente hasta llegar al Sector.

La construcción de rangos diferentes para estos tres tipos de centros poblados se diseñó debido a la gran heterogeneidad que existe entre ellos en cuanto a los servicios de salud. Es así, que estos rangos tienen mayores exigencias para las ciudades capitales, en segunda instancia, los centros urbanos y finalmente los poblados rurales.

Después de esta distinción, se tiene que, el **Índice de Carencia de Salud** (NBI(S)) es:

$$NBI(S) = 1 - LTSa$$

Donde:

*LTSa* Índice de logro de Salud Transformado

#### AGREGACIÓN DE CARENCIAS

Se agregan todas las carencias de cada hogar en un solo indicador NBI, se procede de la siguiente manera:

$$NBI = \frac{NBI(V) + NBI(SB) + NBI(Ed) + NBI(S)}{4}$$

Donde:

*NBI(V)* Índice de carencia de vivienda

*NBI(SB)* Índice de carencia de servicios básicos e insumos energéticos

*NBI(Ed)* Índice de carencia de servicio de educación

*NBI(S)* Índice de carencia de servicio de salud

El NBI promedia los índices de carencia de sus componentes y a su vez es un índice de carencia. Su recorrido es el mismo, al igual que sus rangos de satisfacción e insatisfacción.

## ESTRATOS DE POBREZA

La construcción de estos estratos pretenden dar a conocer la intensidad de la pobreza. Consisten en dividir el recorrido del NBI [-1 , 1] en cinco segmentos, que forman cinco grupos y cada uno de ellos representa un estrato de pobreza. Cada hogar se clasifica en el estrato que le corresponda según su NBI alcanzado.

CONDICIÓN O ESTRATO DE POBREZA	RECORRIDO NBI		
Necesidades Básicas Satisfechas	-1	$\leq \text{NBI} <$	-0,1
Umbral de Pobreza	-0,1	$\leq \text{NBI} \leq$	0,1
Pobreza Moderada	0,1	$< \text{NBI} \leq$	0,4
Indigencia	0,4	$< \text{NBI} \leq$	0,7
Marginalidad	0,7	$< \text{NBI} \leq$	1

Los dos primeros estratos (Necesidades básicas satisfechas y Umbral de pobreza) corresponden a los no pobres. Los estratos de Pobreza moderada, Indigencia y Marginalidad agrupan a la población pobre.

A partir de esta clasificación se obtiene el indicador de **Incidencia de Pobreza**:

$$\text{Incidencia} = \frac{\text{Población Pobre}}{\text{Población Total}}$$

Que muestra el porcentaje de población pobre respecto al total de población.

### PRIMER GRUPO

Población con **Necesidades Básicas Satisfechas** (NBS), es la que reside en viviendas construidas con materiales de mejor calidad a las normas establecidas, dispone de la mayor parte de los servicios básicos, utiliza energía eléctrica o gas licuado como combustible, tiene niveles de educación adecuados y/o vive en lugares en los que existe cobertura de atención en salud.

**SEGUNDO GRUPO**

Población en el **Umbral de Pobreza**, es la que presenta condiciones de vida aceptables y se encuentra alrededor o levemente por encima de las normas de adecuación. Este grupo, al igual que el anterior no está en situación de pobreza.

**TERCER GRUPO**

Población en **Pobreza Moderada**, es la que presenta condiciones de vida ligeramente por debajo de las normas de pobreza. Este grupo y los siguientes se hallan en situación de pobreza.

**CUARTO GRUPO**

Población en situación de **Indigencia**, es la que presenta inadecuación muy por debajo de las normas.

**QUINTO GRUPO**

Población en condiciones de **Marginalidad**, es la que carece de servicios de agua y saneamiento, reside en viviendas precarias, tiene muy bajos niveles educativos y severo déficit en la atención de salud.

La medición de pobreza por NBI, al considerar las características de la vivienda y servicios, no es aplicable a viviendas colectivas, personas que residen habitualmente en el exterior, personas que el día del Censo fueron empadronadas en la calle y aquellas que no proporcionaron información sobre alguna de las preguntas utilizadas en la metodología de cálculo.