

Enligt sändlista

Fastställande av skötselplan för naturreservatet Hällholmen

./. Länsstyrelsen beslutar att fastställa de föreskrifter om naturvårdsförvaltningen som framgår av bifogad skötselplan för naturreservatet Hällholmen i Bro socken.

I beslutet den 22 maj 1916 om avsättande av Hällholmen som fridlyst naturminnesmärke har inte naturvårdsförvaltaren angetts. Länsstyrelsen beslutar därför att skogsvårdsstyrelsen skall vara naturvårdsförvaltaren.

Skogsvårdsstyrelsen skall fortlöpande samråda med länsstyrelsen och markägaren vid förvaltningen.

./. Detta beslut kan överklagas hos regeringen, jordbruksdepartementet, se bilaga formulär A.

Beslut i detta ärende har fattats av styrelsen. I beslutet har deltagit landshövdingen Claes Elmstedt jämte ledamöterna Henning Bogren, Eric Carlsson, Torsten Frölich, Fred Henningson, Bertil Jakobsson, Torsten Jakobsson, Ingvar Kolmodin, Henry Lindqvist, Jan Lundgren, Per Axel Nilsson, Lennart Petersson, Yngve Pettersson, Ingibjörg Sigurdsdottir och Bertil Wiberg.

I den slutliga handläggningen har även deltagit länsrådet Jan Björklund, 1:e länsassessorn Nils Strehlenert, länsarkitekten Peter Ringborg, länsantikvarien Marita Jonsson, överlantmätaren Ove Lundgren och avdelningsdirektören Per Hansson, föredragande.


Claes Elmstedt


Per Hansson

HUR MAN ÖVERKLAGAR

Om Ni vill överklaga länsstyrelsens beslut skall Ni skriva till regeringen,
jordbruksdepartementet

Tala om varför Ni anser att beslutet skall ändras och vilken ändring Ni vill ha. Skicka även med sådant som Ni anser har betydelse för ärendet.

Regeringen **måste ha fått** Er skrivelse inom den tid som nedan markerats med kryss, annars kan regeringen inte ta upp Ert överklagande.

- tre veckor från den dag då Ni fick del av beslutet
- tre veckor från den dag då beslutet är daterat
- två månader från den dag då Ni fick del av beslutet
- två månader från den dag då beslutet är daterat
-

Tala om vilket beslut Ni överklagar, t ex genom att anteckna ärendets nummer.

Underteckna skrivelsen och uppge namn, personnummer, postadress och telefonnummer. Om Ni anlitar ombud kan i stället ombudet underteckna skrivelsen.

För ytterligare upplysningar kan Ni vända Er till länsstyrelsen.

DEPARTEMENTENS POSTADRESSER

Arbetsmarknadsdepartementet
Bostadsdepartementet
Civildepartementet
Finansdepartementet
Försvarsdepartementet
Industridepartementet
Jordbruksdepartementet
Justitiedepartementet
Kommunikationsdepartementet
Socialdepartementet
Utbildningsdepartementet

103 33 STOCKHOLM

1986-08-25

11.1211-337-86

SKÖTSELPLAN FÖR NATURRESERVATET HÄLLHOLMEN

Ett förslag till skötselplan har upprättats under mars 1986 av Jens-Henrik Kloth vid länsstyrelsen i Gotlands län.

Förslaget har remissbehandlats under våren 1986 och bearbetats av länsstyrelsen. Skötselplanen fastställs att gälla genom beslut av länsstyrelsen den 25 augusti 1986.

Skötselplanen består av:

- I ALLMÄN BESKRIVNING av naturreservatet, innehållande administrativa data, grund för beslutet samt föreskrifter.
- II PLANDEL med följande avsnitt;
 - 1 Disposition och skötsel
 - 2 Anordningar för rekreation och friluftsliv
 - 3 Tillsyn
 - 4 Dokumentation av utförda åtgärder
 - 5 Finansiering av naturvårdsförvaltningen

Gällande planer och övriga förordnanden: Enligt 1975 års markdispositionsplan ingår området i ett värdefullt naturområde.

1986-08-25

11.1211-337-86

I ALLMÄN BESKRIVNING

1 ADMINISTRATIVA DATA

Uppgifter om naturreservatet

Namn	Hällholmen
Kommun	Gotland
Socken	Bro
Läge	2,5 km SO Lummelunds bruk
Kartblad	Ekonomiska kartbladet 079 01 Topografiska kartbladet 7 J SV o NV
Gräns	Innerkanten av den punktstreckade linjen på bifogad karta, bilaga 2
Areal	5,4 ha
därav landareal	5,4 ha
Fastighet	Bro Utgård 1:2
Markägare	SKÄGGS AB Väskinde 621 72 VISBY
Naturvårdsförvaltare	Skogsvårdsstyrelsen i Gotlands län

2 GRUND FÖR BESLUTET SAMT FÖRESKRIFTER

2.1 Grunden för beslutet

Naturreservatet Hällholmen hyser ett av länets största bestånd av idegran. Antalet idegranar var 1976 totalt 778 stycken inom reservatet, vilket troligen innebär en stark ökning under 1900-talet.

Ändamålet med reservatet skall vara att skydda och bevara ett stort bestånd idegran i ett område som tillåts utvecklas fritt.

2.2 Föreskrifter

Beslutet från 1916-05-22 stadgar "förbud för en var mot avverkning, brytande av kvistar och plockande av örter inom området ävensom mot trädplantering samt stensprängning och grustäkt eller annan åverkan på den naturliga markformationen därstädes."

3 ÖVERSIKTLIG BESKRIVNING AV BEFINTLIGA FÖRHÅLLANDEN

3.1 Naturförhållanden

Hällholmen var en gång en ö i Storträsk i den numera utdikade Martebomyr. Hällholmens omgivning torrlades genom utdikningen av Martebomyr som påbörjades först 1845 och avslutades 1894. Hällholmen avsattes som "fridlyst naturminnesmärke" 1916 och är därmed Gotlands äldsta naturskyddade område, om man undantar den del av Gotska Sandön som avsattes som nationalpark 1910.

Hällholmen var en långsmal ö orienterad i norrsydlig riktning. Ön omgärdades av en vall av jord- och stenmassor som vintersarna skjutit samman. Där når den som mest ca en meter över öns omgivning. Längs vissa sträckor är vällen svagt utbildad.

1986-08-25

11.1211-337-86

Jordmassorna på Hällholmen skapar förutsättningar för relativt kraftig och högvuxen trädvegetation och området på och innanför vallen skiljer sig därför markant från omgivningen som har betydligt magrare förutsättningar.

Området på och innanför vallen omges till största delen av en lågvuxen tallskog i första generationen som dock är betydligt frodigare än den hällmarkstallskog som omger reservatet. I den tallskog som omger "holmen" utanför vallen består botten-skiktet av ungefär lika delar mossor och lavar medan fältskiktet oftast domineras av mjölon, lingon och fårsvingel. Mellan vallen och vägen genom området är tallarna växtligare och fältskiktet rikare med stort inslag av gräs och örter.

Innanför vallen är vegetationen frodigare med betydligt växtligare träd och ett välutvecklat buskskikt. Den södra delen av området innanför vallen är rikast och närmast lundartat med ett trädskikt av ek, tall och oxel. Här finns den rikaste förekomsten av idegran med flera exemplar som når 6 meters höjd och har en diameter av 9 tum (ca 23 cm). Buskskiktet är välutvecklat här, bestående av bl a slån, nypon, olvon, brakved och getapel. Fältskiktet är ängsartat och artrikt.

Längre norrut på vallen är förhållandena mestadels torrare och lövträd saknas till största delen. Fältskiktet är ofta torrängsartat med arter som brudbröd, axveronika, harklöver och fårsvingel. Den nordligaste delen av området utmärks av den rika förekomsten av mossor och lavar och av torrälskande örter som back- och sandlök, vit fetknopp, backtimjan och ragg-arv.

Reservatets föreskrifter förbjuder avverkning av träd. Man ser dock stubbar här och var i området som troligen står kvar efter avverkade torrträd. Om området hade fått utvecklas fritt efter fridlysningen skulle andelen torrträd i skogen varit betydligt större.

Den främsta anledningen till fridlysningen av området var Hällholmens rika bestånd av idegran. 1976 utfördes en botanisk inventering av området. Av denna framgår det att idegranarna förekommer rikligast längs den gamla strandvallen och främst i reservatets södra delar. Vidare att de trädformade idegranarna är vanligast i reservatets södra delar och att de saknas helt sydost om vägen. De busk- och mattformade idegranarna är rikligt representerade längs så gott som hela den gamla strandvallen, dock med den rikligaste förekomsten i norr och söder. De idegranar som koloniserat området sydost om vägen har alla busk- eller mattformigt utseende.

1915 angav K Johansson antalet idegranar i området till ca 400 stycken. 1976 uppgick antalet enligt den botaniska inventeringen till totalt 778 stycken innanför reservatets gränser. Detta innebär att antalet idegranar ökat starkt i området.

Denna beskrivning bygger till största delen på den botaniska inventeringen av naturreservatet Hällholmen:

1986-08-25

11.1211-337-86

Johansson, N. 1981: Botanisk inventering av naturreservatet Hällholmen, Gotlands län. Länsstyrelsen i Gotlands län.

3.2 Markanvändning

En skogsväg går genom områdets östra del i nordsydlig riktning. Vägen ser ut att ha använts som traktorväg i senare tid.

3.3 Tillgänglighet

Bilväg finns närmast fram till gården Etebols, från vilken Hällholmen ligger ca 1 km gångväg österut. Från gården Idholmen sydost om Hällholmen är det ca 500 meter att gå till naturreservatet.

3.4 Gränsmarkering

Gränsmarkering finns idag i form av vita markeringar målade på tallar i reservatets gräns. Gränsmarkeringen är tydlig längs större delen av gränsen.

3.5 Information

Informationsskyltar saknas idag. En rostig järntavla med texten "Naturminnesmärke, fridlyst enligt lag", står uppställd i områdets sydvästra del. Ett fåtal små gröna skyltar med texten "naturreservat", sitter uppsatta på tallar på olika platser i reservatet.

II PLANDEL

1 DISPOSITION AV MARK OCH VATTEN

1.1 Övergripande mål och generella riktlinjer

Inga skötselåtgärder är idag nödvändiga inom naturreservatet. Området skall utvecklas fritt. Reservatsföreskrifterna innebär bl a att det är förbjudet att avverka både levande och döda träd, att bryta levande eller döda kvistar och att plocka örter.

1.1.1 Gränsmarkering

Gränsmarkeringen är idag tydlig längs större delen av reservatets gräns. Längs vissa delar av gränsen sitter markeringarna glest.

Om ca 10 år blir det nödvändigt med underhåll av gränsmarkeringen. De glest markerade avsnitten bör då förstärkas.

2 ANORDNINGAR FÖR REKREATION OCH FRILUFTSLIV

2.1 Övergripande mål

Hällholmens naturreservat har idag endast ett litet antal besökare. Området ligger ett stycke från allmänna bilvägar och

1986-08-25

11.1211-337-86

information om naturreservatet till allmänheten förekommer mycket sällan. De naturförhållanden i naturreservatet som är av intresse för en bredare allmänhet är främst den rika förekomsten av idegran. För den som vill besöka ett rikt idegransbestånd är Kallgateburgs naturreservat lättare tillgängligt. Där finns även en naturstig som förutom att leda besökarna till det stora idegransbeståndet, även visar upp en rad andra intressanta naturföreteelser.

Med hänsyn till att Kallgateburgs naturreservat redan är väl förberett för stora besökarskaror är det inte angeläget att göra Hällholmens naturreservat lättare tillgängligt. För områdets fåtaliga besökare skall dock aktuell information finnas tillgänglig på informationsskyltar.

2.2 Riktlinjer och åtgärder

2.2.1 Tillgänglighet

Ändring av nuvarande förhållanden är inte aktuellt.

2.2.2 Information

Länsstyrelsen skall framställa en informationsskylt som monteras på en enkel trätavla och sätts upp på de två platser som framgår av kartan, bilaga 2.

./.

3 TILLSYN

Ambulerande tillsynsman svarar för tillsynen. Tillsynsmannen bör särskilt ha uppsikt över att avverkning av levande eller döda träd ej förekommer.

4 DOKUMENTERING AV UTFÖRDA ÅTGÄRDER

Naturvårdsförvaltaren dokumenterar utförda åtgärder, kostnader och finansiering av naturvårdsförvaltningen samt förhållanden som hotar naturvårdsintresset. Utvecklingen av idegransbeståndet skall följas genom inventeringar med ca 10 års intervall.

5 FINANSIERING AV NATURVÅRDSFÖRVALTNINGEN

5.1 Ekonomisk utredning

Länsstyrelsens naturvårdsfunktion har gjort en ekonomisk utredning den 26 mars 1986 av beräknade kostnader perioden 1986-2000. Se bilaga 3.

./.

5.2 Finansiering av naturvårdsförvaltningen

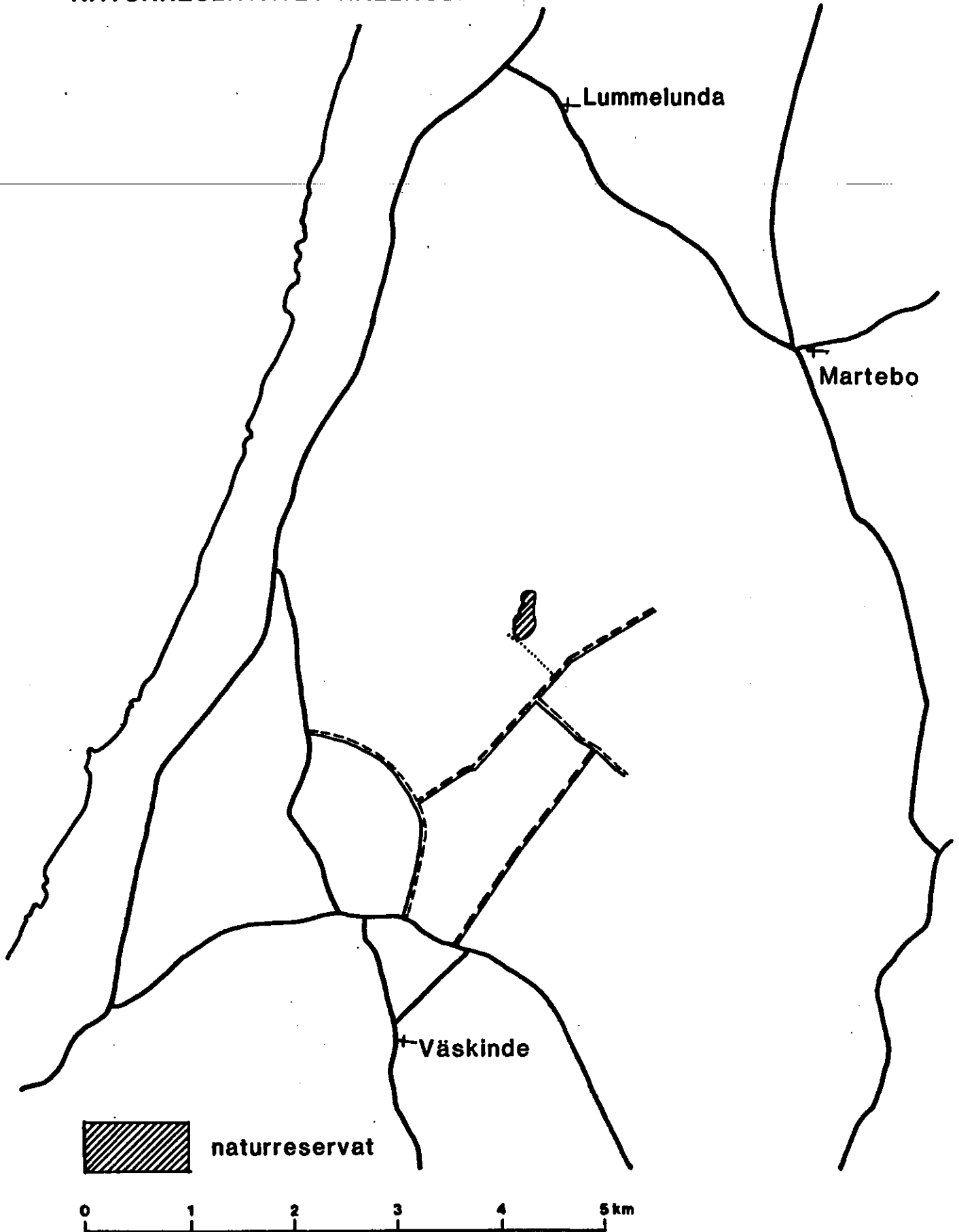
Bekostas av staten genom statens naturvårdsverk: underhåll av reservatets gränser, framtagning och uppsättning av informationsskyltar samt tillsyn.

Bilagor:

- 1 Översiktskarta
- 2 Beslutskarta
- 3 Ekonomisk flerårsplan

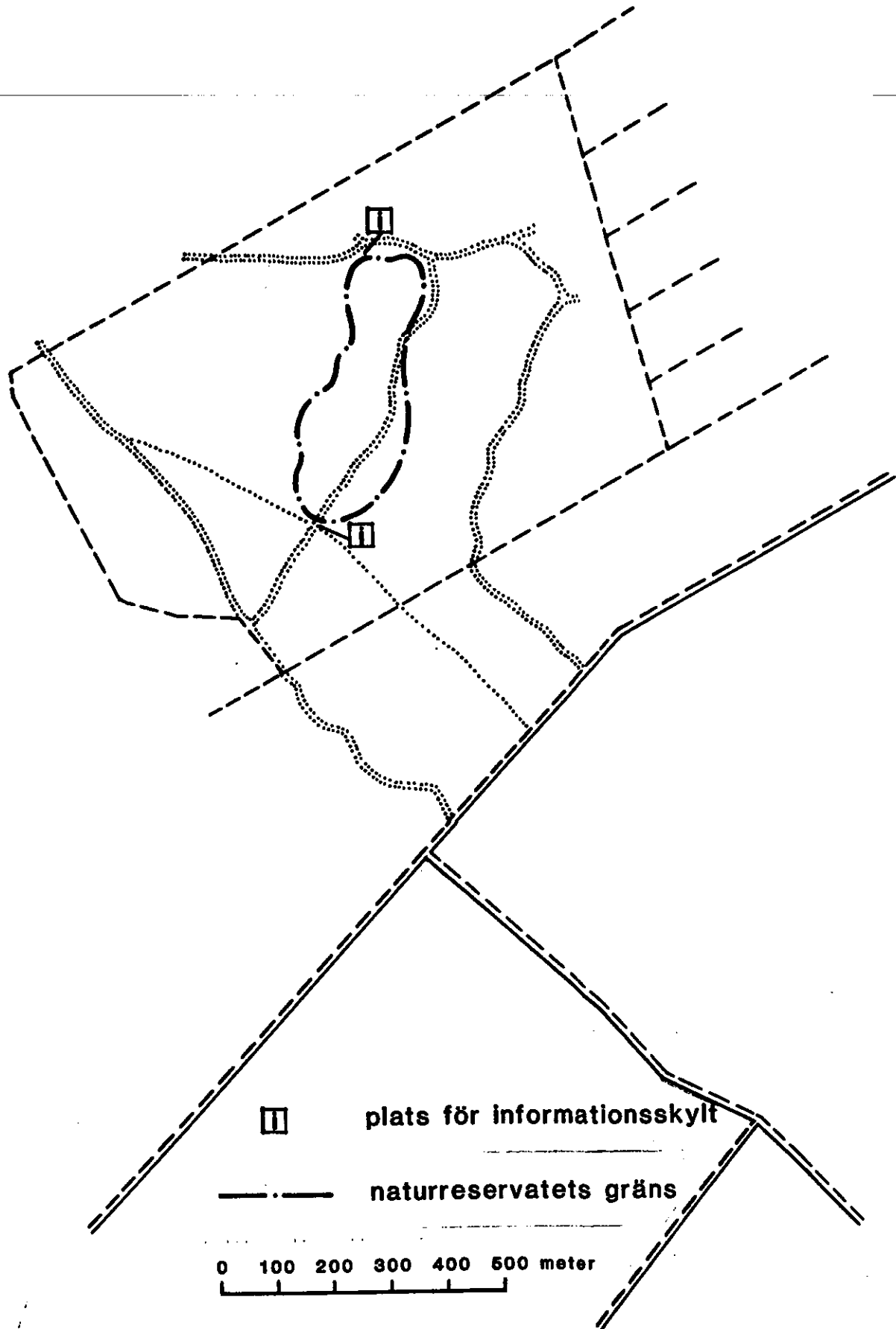
ÖVERSIKTSKARTA

NATURRESERVATET HÄLLHOLMEN



BESLUTSKARTA

NATURRESERVATET HÄLLHOLMEN



UTREDNING AV KOSTNADER OCH INTÄKTER FÖR NATURVÅRDSFÖRVALTNINGEN

Undantagen från fastställelse enligt 9 § NVF

Upprättad 860326

Naturvårdsobjekt: NR Hällholmen

Kommun: Gotland

Län: Gotland

Skötsel- område Skötsel- objekt nr	Typ av åtgärd	Kostnader						Intäkter	
		Arbetskraftsbehov i normaldagsverken		Inventeringsbehov (avser material, maskiner etc) i kr		Löpande kostnader per år	Kr		
		Bå 1-5	Bå 6-10	Bå 1-5	Bå 6-10		Bå 1-5	Bå 6-10	
1	2	3		4		5	6		
	Utmärkning av gränser	1							
	Informations- skylt			2 000					
	Tillsyn	1	1						
	Latrin- och sophämtning								
	Gallring och röjning								

SÄNDLISTA

1986-08-25

11.1211-337-86

Delg kvitto
2 ex

Skäggs AB, Väskinde, 621 72 VISBY
Statens naturvårdsverk, Box 1302, 171 25 SOLNA
Statens planverk, Box 12513, 102 29 STOCKHOLM
Vägförvaltningen i Gotlands län, Box 266, 621 02 VISBY
Distriktslantmätaren, Artillerigatan 2 B, 621 45 VISBY

Lantbruksnämnden i Gotlands län, Box 1144, 621 22 VISBY
Skogsvårdsstyrelsen i Gotlands län, Box 1213, 621 23 VISBY
Gotlands kommun, 621 81 VISBY
Byggnadsnämnden, Gotlands kommun, 621 81 VISBY
Gotlands hembygdsförbund, Box 2038, 621 02 VISBY
Gotlands naturvårdsförening, c/o Dan Lundgren, Kommunkontoret,
620 12 HEMSE
Gotlands botaniska förening, Box 1339, 621 24 VISBY
Gotlands skarpskytte- och jägargille, Rostockergränd 2,
621 55 VISBY
Gotlands ornitologiska förening, c/o Stellan Hedgren,
Bangårdsgatan 10, 621 45 VISBY
Handikappförbundens centralkommitté, Box 1277, 621 23 VISBY
De handikappades riksförbund, Gotlandsavdelningen,
Pärongränd 1, 621 49 VISBY
Gotlands Energiverk AB, Box 17, 620 30 SLITE
Televerket, Bredgatan 4, 621 57 VISBY
Televerket, Fack, 601 01 NORRKÖPING

2 ex

Gotlands militärkommando, sektion 8 + Utb, 621 86 VISBY
Polisstyrelsen, Box 1153, 621 22 VISBY
Stig Högström, Neptungatan 21, 621 41 VISBY

Enligt sändlista

Fastställande av skötselplan för naturreservatet Hällholmen

./. Länsstyrelsen beslutar att fastställa de föreskrifter om naturvårdsförvaltningen som framgår av bifogad skötselplan för naturreservatet Hällholmen i Bro socken.

I beslutet den 22 maj 1916 om avsättande av Hällholmen som fridlyst naturminnesmärke har inte naturvårdsförvaltare angetts. Länsstyrelsen beslutar därför att skogsvårdsstyrelsen skall vara naturvårdsförvaltare.

Skogsvårdsstyrelsen skall fortlöpande samråda med länsstyrelsen och markägaren vid förvaltningen.

./. Detta beslut kan överklagas hos regeringen, jordbruksdepartementet, se bilaga formulär A.

Beslut i detta ärende har fattats av styrelsen. I beslutet har deltagit landshövdingen Claes Elmstedt jämte ledamöterna Henning Bogren, Eric Carlsson, Torsten Frölich, Fred Henningson, Bertil Jakobsson, Torsten Jakobsson, Ingvar Kolmodin, Henry Lindqvist, Jan Lundgren, Per Axel Nilsson, Lennart Petersson, Yngve Pettersson, Ingibjörg Sigurdsdottir och Bertil Wiberg.

I den slutliga handläggningen har även deltagit länsrådet Jan Björklund, 1:e länsassessorn Nils Strehlenert, länsarkitekten Peter Ringborg, länsantikvarien Marita Jonsson, överlantmätaren Ove Lundgren och avdelningsdirektören Per Hansson, föredragande.



Claes Elmstedt



Per Hansson

HUR MAN ÖVERKLAGAR

Om Ni vill överklaga länsstyrelsens beslut skall Ni skriva till regeringen,

jordbruksdepartementet

Tala om varför Ni anser att beslutet skall ändras och vilken ändring Ni vill ha. Skicka även med sådant som Ni anser har betydelse för ärendet.

Regeringen **måste ha fått** Er skrivelse inom den tid som nedan markerats med kryss, annars kan regeringen inte ta upp Ert överklagande.

- tre veckor från den dag då Ni fick del av beslutet
- tre veckor från den dag då beslutet är daterat
- två månader från den dag då Ni fick del av beslutet
- två månader från den dag då beslutet är daterat
-

Tala om vilket beslut Ni överklagar, t ex genom att anteckna ärendets nummer.

Underteckna skrivelsen och uppge namn, personnummer, postadress och telefonnummer. Om Ni anlitar ombud kan i stället ombudet underteckna skrivelsen.

För ytterligare upplysningar kan Ni vända Er till länsstyrelsen.

DEPARTEMENTENS POSTADRESSER

Arbetsmarknadsdepartementet
Bostadsdepartementet
Civildepartementet
Finansdepartementet
Försvarsdepartementet
Industridepartementet
Jordbruksdepartementet
Justitiedepartementet
Kommunikationsdepartementet
Socialdepartementet
Utbildningsdepartementet

10333 STOCKHOLM

1986-08-25

11.1211-337-86

SKÖTSELPLAN FÖR NATURRESERVATET HÄLLHOLMEN

Ett förslag till skötselplan har upprättats under mars 1986 av Jens-Henrik Kloth vid länsstyrelsen i Gotlands län.

Förslaget har remissbehandlats under våren 1986 och bearbetats av länsstyrelsen. Skötselplanen fastställs att gälla genom beslut av länsstyrelsen den 25 augusti 1986.

Skötselplanen består av:

- I ALLMÄN BESKRIVNING av naturreservatet, innehållande administrativa data, grund för beslutet samt föreskrifter.
- II PLANDEL med följande avsnitt;
 - 1 Disposition och skötsel
 - 2 Anordningar för rekreation och friluftsliv
 - 3 Tillsyn
 - 4 Dokumentation av utförda åtgärder
 - 5 Finansiering av naturvårdsförvaltningen

Gällande planer och övriga förordnanden: Enligt 1975 års markdispositionsplan ingår området i ett värdefullt naturområde.

1986-08-25

11.1211-337-86

I ALLMÄN BESKRIVNING

1 ADMINISTRATIVA DATA

Uppgifter om naturreservatet

Namn	Hällholmen
Kommun	Gotland
Socken	Bro
Läge	2,5 km SO Lummelunds bruk
Kartblad	Ekonomiska kartbladet 079 01 Topografiska kartbladet 7 J SV o NV
Gräns	Innerkanten av den punktstreckade linjen på bifogad karta, bilaga 2
Area	5,4 ha
därav landareal	5,4 ha
Fastighet	Bro Utgård 1:2
Markägare	SKÄGGS AB Väskinde 621 72 VISBY
Naturvårdsförvaltare	Skogsvårdsstyrelsen i Gotlands län

2 GRUND FÖR BESLUTET SAMT FÖRESKRIFTER

2.1 Grunden för beslutet

Naturreservatet Hällholmen hyser ett av länets största bestånd av idegran. Antalet idegranar var 1976 totalt 778 stycken inom reservatet, vilket troligen innebär en stark ökning under 1900-talet.

Ändamålet med reservatet skall vara att skydda och bevara ett stort bestånd idegran i ett område som tillåts utvecklas fritt.

2.2 Föreskrifter

Beslutet från 1916-05-22 stadgar "förbud för en var mot avverkning, brytande av kvistar och plockande av örter inom området ävensom mot trädplantering samt stensprängning och grustäkt eller annan åverkan på den naturliga markformationen därstädes."

3 ÖVERSIKTLIG BESKRIVNING AV BEFINTLIGA FÖRHÅLLANDEN

3.1 Naturförhållanden

Hällholmen var en gång en ö i Storträsk i den numera utdikade Martebomyr. Hällholmens omgivning torrlades genom utdikningen av Martebomyr som påbörjades först 1845 och avslutades 1894. Hällholmen avsattes som "fridlyst naturminnesmärke" 1916 och är därmed Gotlands äldsta naturskyddade område, om man undantar den del av Gotska Sandön som avsattes som nationalpark 1910.

Hällholmen var en långsmal ö orienterad i nordsydlig riktning. Ön omgärdades av en vall av jord- och stenmassor som vinterisarna skjutit samman. Där når den som mest ca en meter över öns omgivning. Längs vissa sträckor är vällen svagt utbildad.

1986-08-25

11.1211-337-86

Jordmassorna på Hällholmen skapar förutsättningar för relativt kraftig och högvuxen trädvegetation och området på och innanför vallen skiljer sig därför markant från omgivningen som har betydligt magrare förutsättningar.

Området på och innanför vallen omges till största delen av en lågvuxen tallskog i första generationen som dock är betydligt frodigare än den hällmarkstallskog som omger reservatet. I den tallskog som omger "holmen" utanför vallen består bottenskiktet av ungefär lika delar mossor och lavar medan fältskiktet oftast domineras av mjölon, lingon och fårsvingel. Mellan vallen och vägen genom området är tallarna växtligare och fältskiktet rikare med stort inslag av gräs och örter.

Innanför vallen är vegetationen frodigare med betydligt växtligare träd och ett välutvecklat buskskikt. Den södra delen av området innanför vallen är rikast och närmast lundartat med ett trädskikt av ek, tall och oxel. Här finns den rikaste förekomsten av idegran med flera exemplar som når 6 meters höjd och har en diameter av 9 tum (ca 23 cm). Buskskiktet är välutvecklat här, bestående av bl a slån, nypon, olvon, brakved och getapel. Fältskiktet är ängsartat och artrikt.

Längre norrut på vallen är förhållandena mestadels torrare och lövträd saknas till största delen. Fältskiktet är ofta torrängsartat med arter som brudbröd, axveronika, harklöver och fårsvingel. Den nordligaste delen av området utmärks av den rika förekomsten av mossor och lavar och av torrälskande örter som back- och sandlök, vit fetknopp, backtimjan och raggärv.

Reservatets föreskrifter förbjuder avverkning av träd. Man ser dock stubbar här och var i området som troligen står kvar efter avverkade torrträd. Om området hade fått utvecklas fritt efter fridlysningen skulle andelen torrträd i skogen varit betydligt större.

Den främsta anledningen till fridlysningen av området var Hällholmens rika bestånd av idegran. 1976 utfördes en botanisk inventering av området. Av denna framgår det att idegranarna förekommer rikligast längs den gamla strandvallen och främst i reservatets södra delar. Vidare att de trädformade idegranarna är vanligast i reservatets södra delar och att de saknas helt sydost om vägen. De busk- och mattformade idegranarna är rikligt representerade längs så gott som hela den gamla strandvallen, dock med den rikligaste förekomsten i norr och söder. De idegranar som koloniserat området sydost om vägen har alla busk- eller mattformigt utseende.

1915 angav K Johansson antalet idegranar i området till ca 400 stycken. 1976 uppgick antalet enligt den botaniska inventeringen till totalt 778 stycken innanför reservatets gränser. Detta innebär att antalet idegranar ökat starkt i området.

Denna beskrivning bygger till största delen på den botaniska inventeringen av naturreservatet Hällholmen:

1986-08-25

11.1211-337-86

Johansson, N. 1981: Botanisk inventering av naturreservatet Hällholmen, Gotlands län. Länsstyrelsen i Gotlands län.

3.2 Markanvändning

En skogsväg går genom områdets östra del i nordsydlig riktning. Vägen ser ut att ha använts som traktorväg i senare tid.

3.3 Tillgänglighet

Bilväg finns närmast fram till gården Etebols, från vilken Hällholmen ligger ca 1 km gångväg österut. Från gården Idholmen sydost om Hällholmen är det ca 500 meter att gå till naturreservatet.

3.4 Gränsmarkering

Gränsmarkering finns idag i form av vita markeringar målade på tallar i reservatets gräns. Gränsmarkeringen är tydlig längs större delen av gränsen.

3.5 Information

Informationsskyltar saknas idag. En rostig järntavla med texten "Naturminnesmärke, fridlyst enligt lag", står uppställd i områdets sydvästra del. Ett fåtal små gröna skyltar med texten "naturreservat", sitter uppsatta på tallar på olika platser i reservatet.

II PLANDEL

1 DISPOSITION AV MARK OCH VATTEN

1.1 Övergripande mål och generella riktlinjer

Inga skötselåtgärder är idag nödvändiga inom naturreservatet. Området skall utvecklas fritt. Reservatsföreskrifterna innebär bl a att det är förbjudet att avverka både levande och döda träd, att bryta levande eller döda kvistar och att plocka örter.

1.1.1 Gränsmarkering

Gränsmarkeringen är idag tydlig längs större delen av reservatets gräns. Längs vissa delar av gränsen sitter markeringarna glest.

Om ca 10 år blir det nödvändigt med underhåll av gränsmarkeringen. De glest markerade avsnitten bör då förstärkas.

2 ANORDNINGAR FÖR REKREATION OCH FRILUFTSLIV

2.1 Övergripande mål

Hällholmens naturreservat har idag endast ett litet antal besökare. Området ligger ett stycke från allmänna bilvägar och

1986-08-25

11.1211-337-86

information om naturreservatet till allmänheten förekommer mycket sällan. De naturförhållanden i naturreservatet som är av intresse för en bredare allmänhet är främst den rika förekomsten av idegran. För den som vill besöka ett rikt idegransbestånd är Kallgateburgs naturreservat lättare tillgängligt. Där finns även en naturstig som förutom att leda besökarna till det stora idegransbeståndet, även visar upp en rad andra intressanta naturföreteelser.

Med hänsyn till att Kallgateburgs naturreservat redan är väl förberett för stora besökskaror är det inte angeläget att göra Hällholmens naturreservat lättare tillgängligt. För områdets fåtaliga besökare skall dock aktuell information finnas tillgänglig på informationsskyltar.

2.2 Riktlinjer och åtgärder

2.2.1 Tillgänglighet

Ändring av nuvarande förhållanden är inte aktuellt.

2.2.2 Information

./.

Länsstyrelsen skall framställa en informationsskylt som monteras på en enkel trätavla och sätts upp på de två platser som framgår av kartan, bilaga 2.

3 TILLSYN

Ambulerande tillsynsman svarar för tillsynen. Tillsynsmannen bör särskilt ha uppsikt över att avverkning av levande eller döda träd ej förekommer.

4 DOKUMENTERING AV UTFÖRDA ÅTGÄRDER

Naturvårdsförvaltaren dokumenterar utförda åtgärder, kostnader och finansiering av naturvårdsförvaltningen samt förhållanden som hotar naturvårdsintresset. Utvecklingen av idegransbeståndet skall följas genom inventeringar med ca 10 års intervall.

5 FINANSIERING AV NATURVÅRDSFÖRVALTNINGEN

5.1 Ekonomisk utredning

./.

Länsstyrelsens naturvårdsfunktion har gjort en ekonomisk utredning den 26 mars 1986 av beräknade kostnader perioden 1986-2000. Se bilaga 3.

5.2 Finansiering av naturvårdsförvaltningen

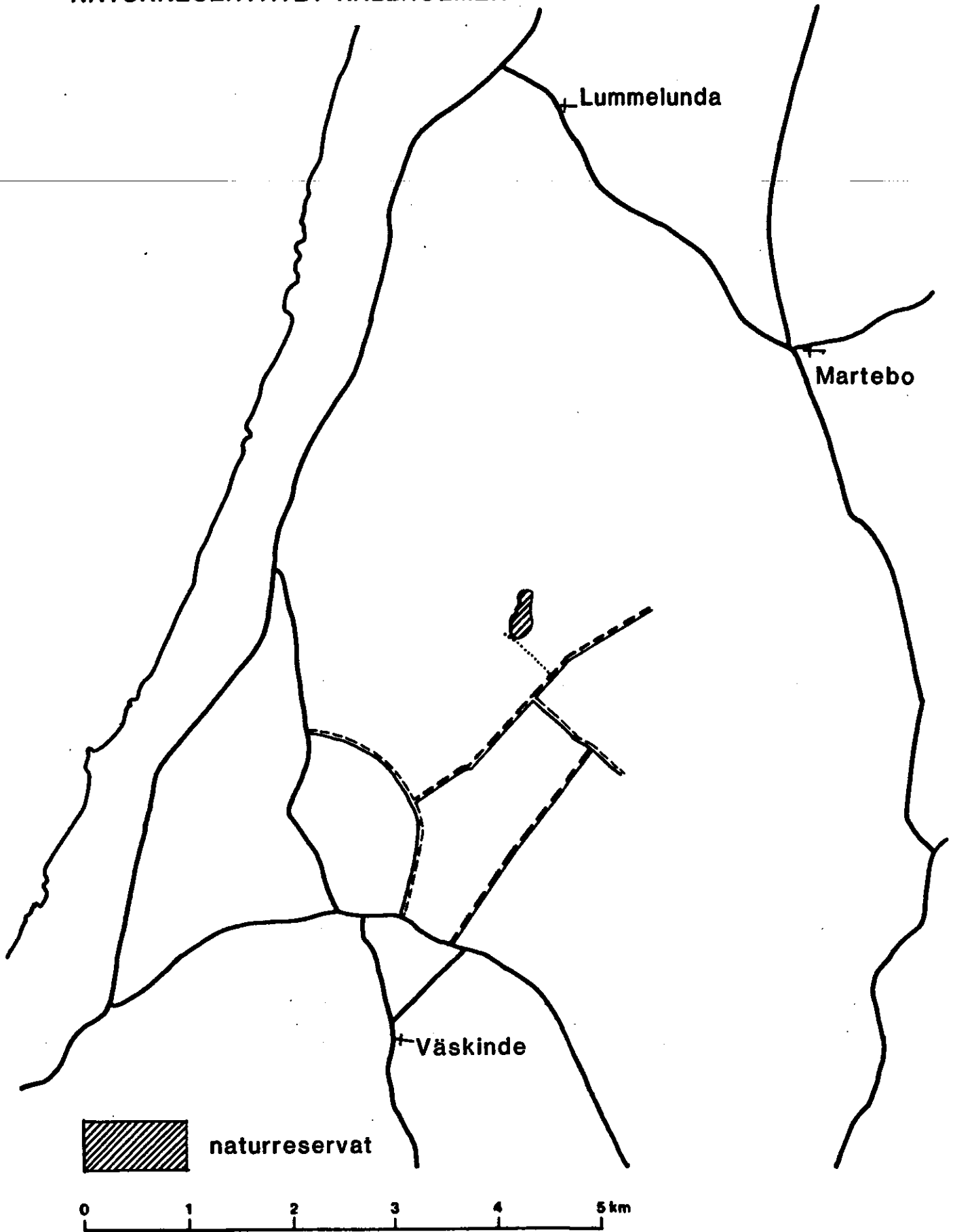
Bekostas av staten genom statens naturvårdsverk: underhåll av reservatets gränser, framtagning och uppsättning av informationsskyltar samt tillsyn.

Bilagor:

- 1 Översiktskarta
- 2 Beslutskarta
- 3 Ekonomisk flerårsplan

ÖVERSIKTSKARTA

NATURRESERVATET HÄLLHOLMEN

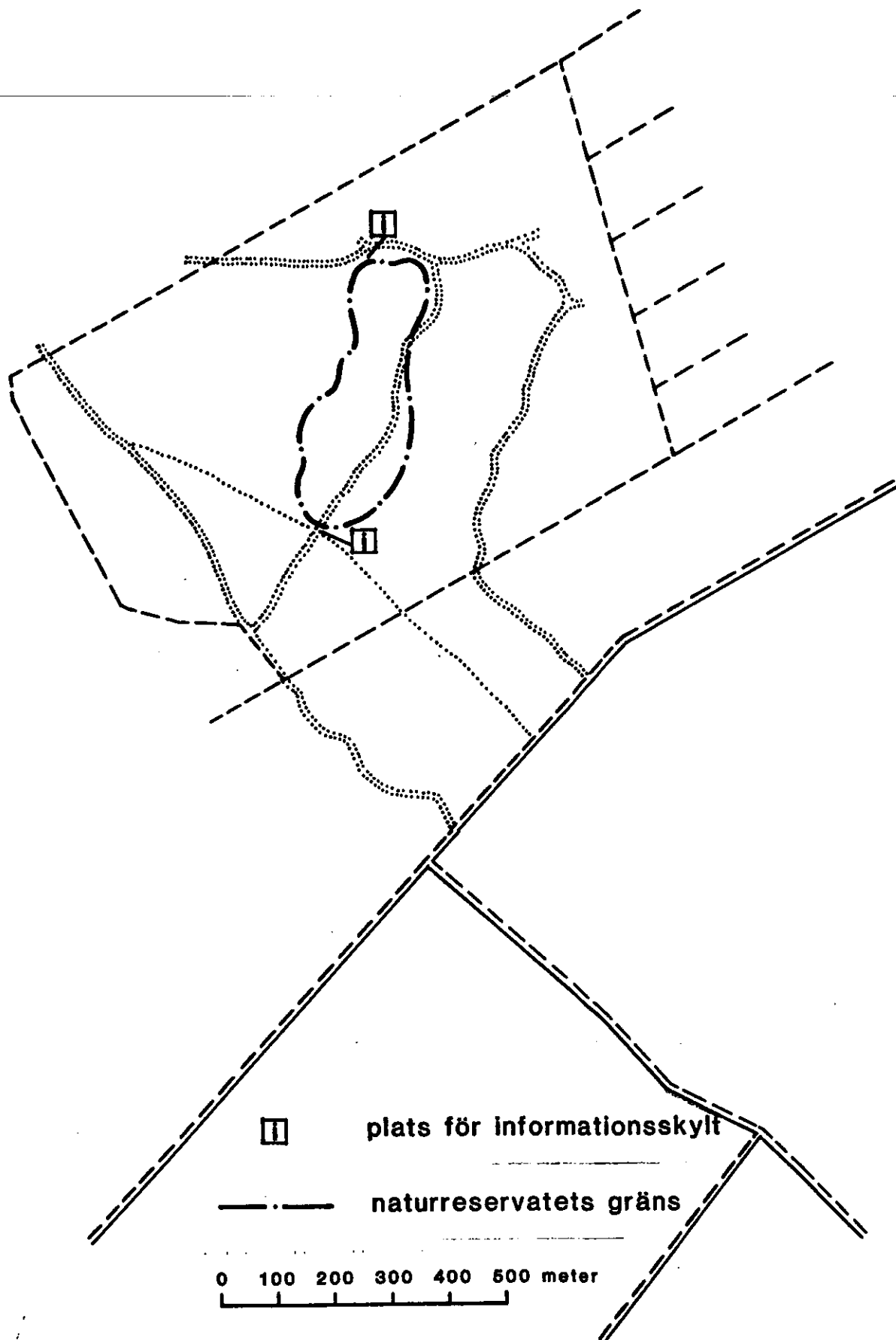


naturreservat



BESLUTSKARTA

NATURRESERVATET HÄLLHOLMEN



Naturvårdsobjekt: NR Hällholmen
 Kommun: Gotland
 Län: Gotland

UTREDNING AV KOSTNADER OCH INTÄKTER FÖR NATURVÅRDSFÖRVALTNINGEN

Undantagen från fastställelse enligt 9 § NVF

Upprättad 860326

Skötsel- område Skötsel- objekt nr	Typ av åtgärd	Kostnader				Löpande kostnader per år	Intäkter	
		Arbetskraftsbehov i normaldagsverken		Inventeringsbehov (avser material, maskiner etc) i kr			Bå 1-5	Bå 6-10
		Bå 1-5	Bå 6-10	Bå 1-5	Bå 6-10			
1	2	3	4	5	6			
	Utmärkning av gränser							
	Informations- skylt		2 000					
	Tillsyn	1						
	Latrin- och sophämtning		1					
	Gallring och röjning							

SÄNDLISTA

1986-08-25

11.1211-337-86

Delg kvitto
2 ex

Skäggs AB, Väskinde, 621 72 VISBY
Statens naturvårdsverk, Box 1302, 171 25 SOLNA
Statens planverk, Box 12513, 102 29 STOCKHOLM
Vägförvaltningen i Gotlands län, Box 266, 621 02 VISBY
Distriktslantmätaren, Artillerigatan 2 B, 621 45 VISBY

Lantbruksnämnden i Gotlands län, Box 1144, 621 22 VISBY
Skogsvårdsstyrelsen i Gotlands län, Box 1213, 621 23 VISBY
Gotlands kommun, 621 81 VISBY
Byggnadsnämnden, Gotlands kommun, 621 81 VISBY
Gotlands hembygdsförbund, Box 2038, 621 02 VISBY
Gotlands naturvårdsförening, c/o Dan Lundgren, Kommunkontoret,
620 12 HEMSE
Gotlands botaniska förening, Box 1339, 621 24 VISBY
Gotlands skarpskytte- och jägargille, Rostockergränd 2,
621 55 VISBY
Gotlands ornitologiska förening, c/o Stellan Hedgren,
Bangårdsgatan 10, 621 45 VISBY
Handikappförbundens centralkommitté, Box 1277, 621 23 VISBY
De handikappades riksförbund, Gotlandsavdelningen,
Pärongränd 1, 621 49 VISBY
Gotlands Energiverk AB, Box 17, 620 30 SLITE
Televerket, Bredgatan 4, 621 57 VISBY
Televerket, Fack, 601 01 NORRKÖPING

2 ex

Gotlands militärkommando, sektion 8 + Utb, 621 86 VISBY
Polisstyrelsen, Box 1153, 621 22 VISBY
Stig Högström, Neptungatan 21, 621 41 VISBY