

CAPITAL NATURAL DE MÉXICO

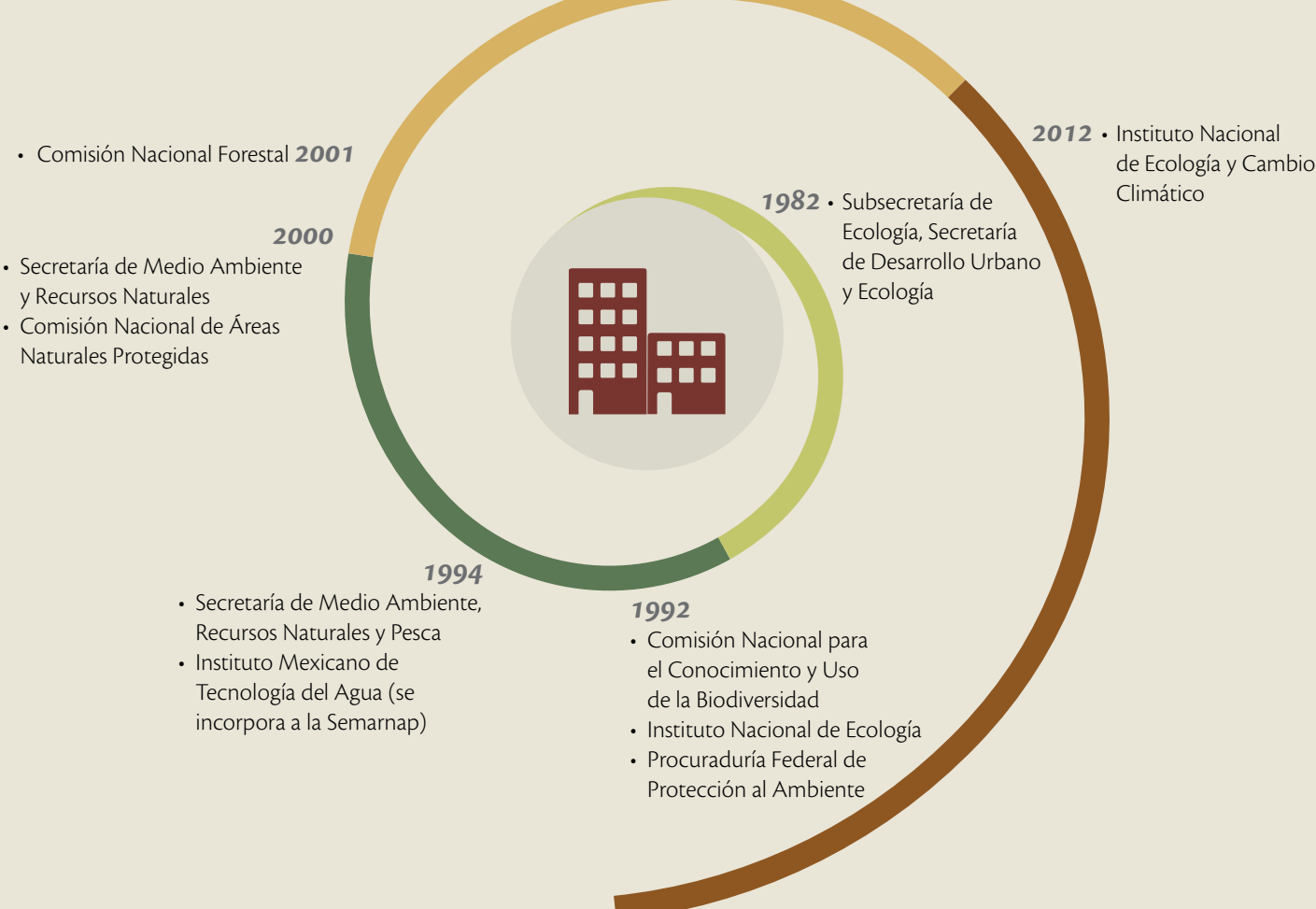
VOLUMEN IV
CAPACIDADES HUMANAS E INSTITUCIONALES

Síntesis infográfica

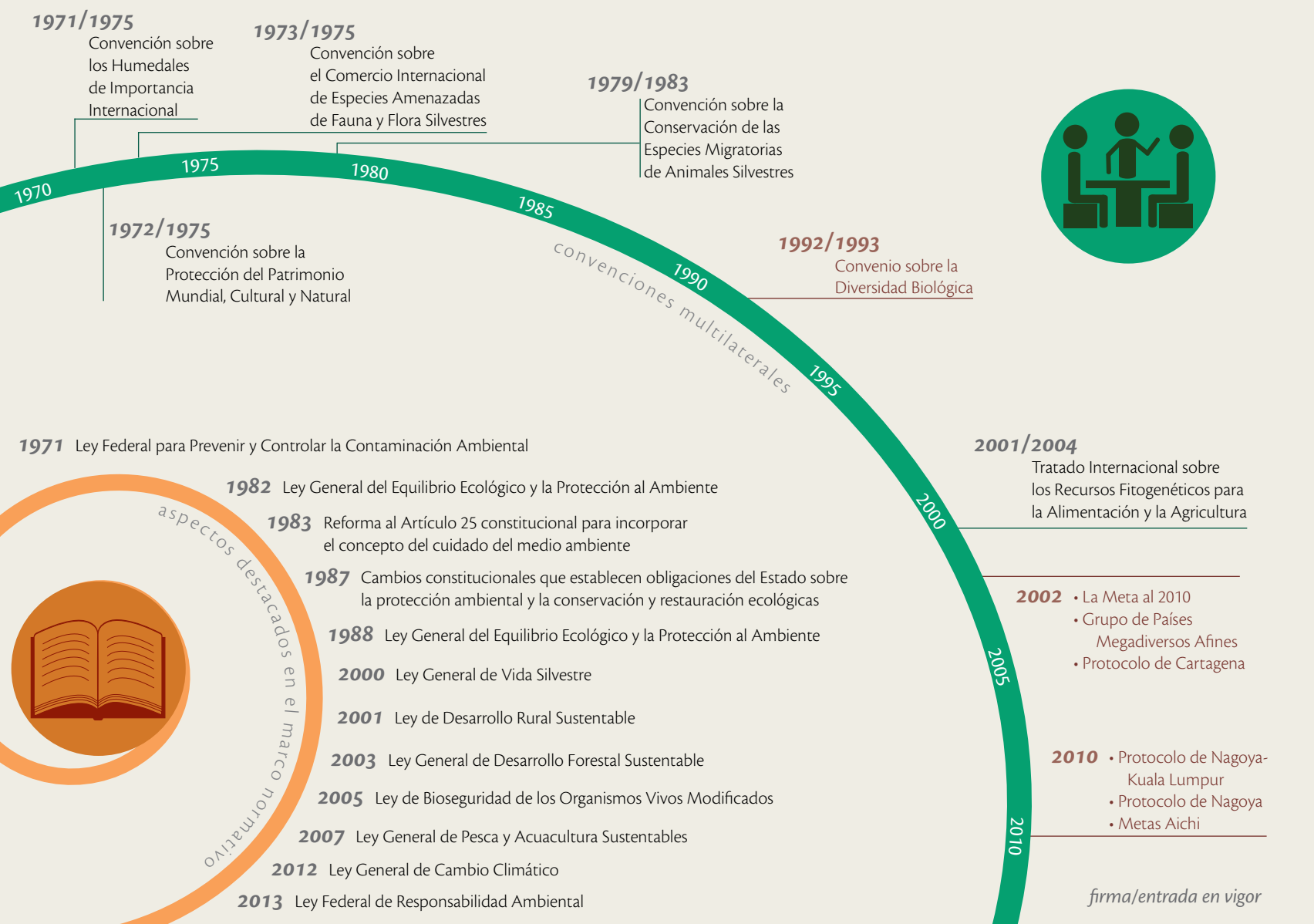


CONABIO

MÉXICO, 2016



CAPACIDADES INSTITUCIONALES



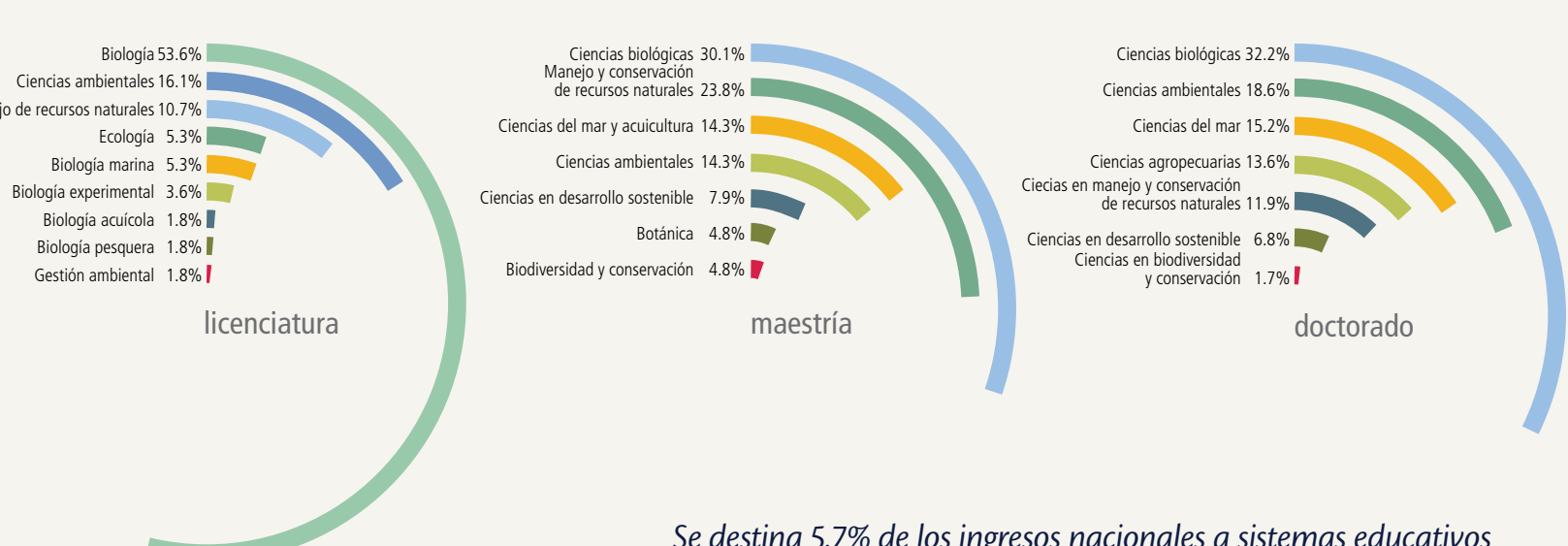
COOPERACIÓN INTERNACIONAL Y MARCO JURÍDICO

OSC > 4 650 apoyan el aprovechamiento sustentable, la conservación y la restauración

OS > 4 700 apoyan el desarrollo de pueblos y comunidades indígenas

> 450 investigadores en ecología en el SNI

Programas en universidades vinculados al estudio de la biodiversidad

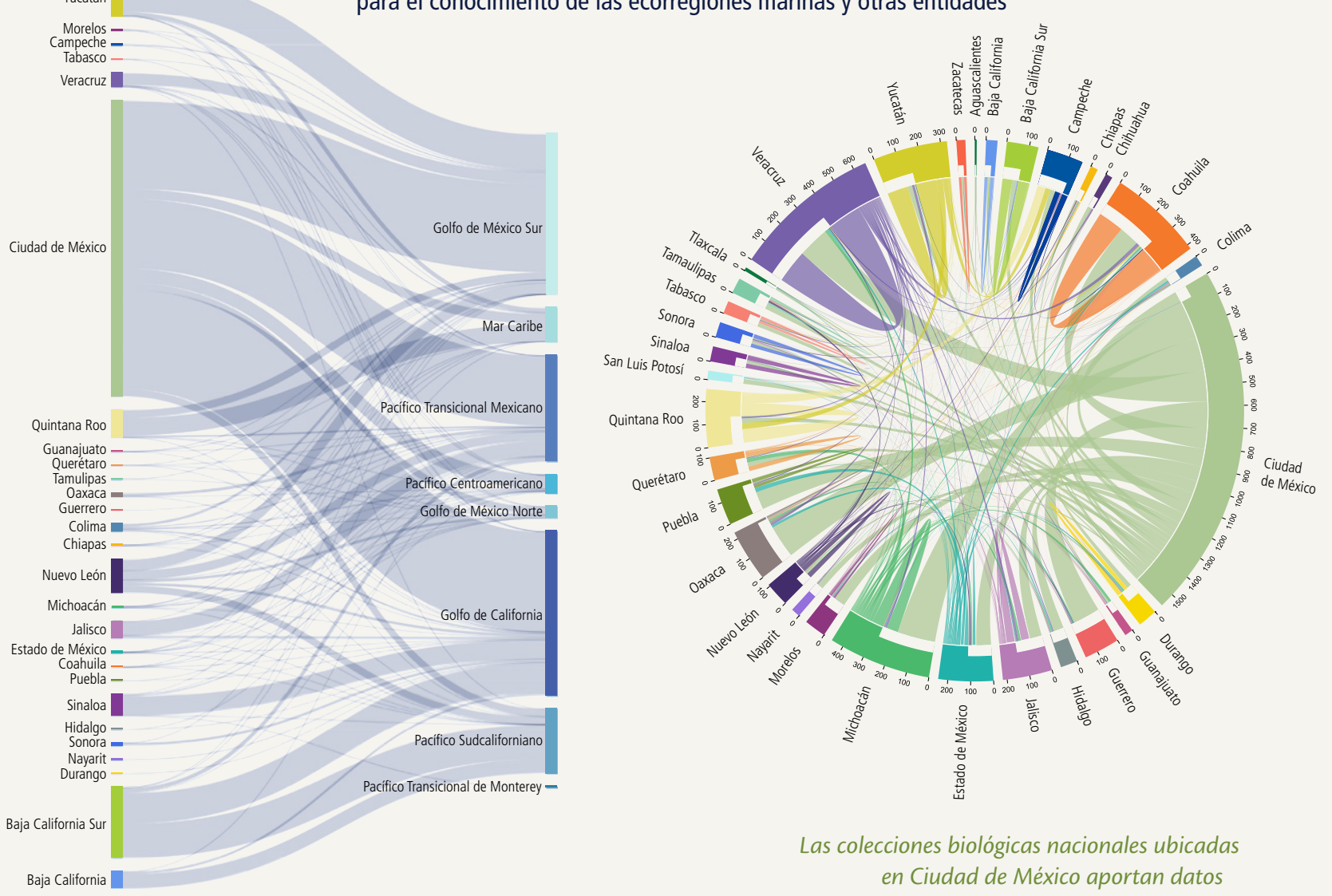


Se destina 5.7% de los ingresos nacionales a sistemas educativos

RECURSOS HUMANOS

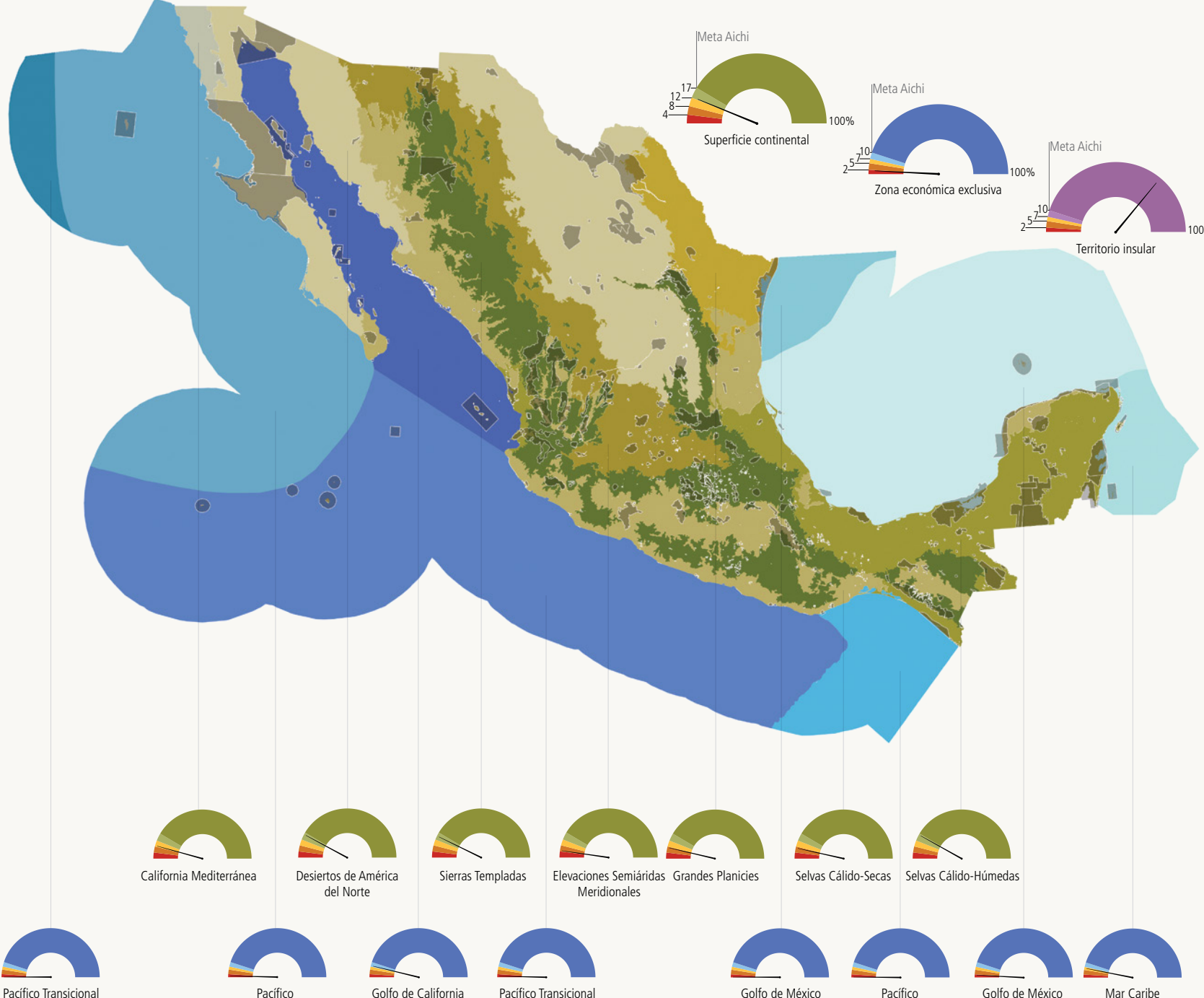
Las colecciones biológicas conforman una red de intercambio de conocimiento en el país

Aporte de las colecciones biológicas de las entidades federativas para el conocimiento de las ecorregiones marinas y otras entidades




BASES DEL CONOCIMIENTO PARA LA GESTIÓN DE LA BIODIVERSIDAD

Representatividad de las áreas protegidas por ecorregiones marinas y terrestres



Origen de los datos en el SNIB por entidad federativa



Origen de los datos en el SNIB por ecorregión marina y para el TIM



AVANCES EN EL CONOCIMIENTO DE ALGUNOS GRUPOS DE LA BIOTA MEXICANA


51 especies en el Programa de Conservación de Especies en Riesgo

Especies con PACE



Más de 450 especies y subespecies son manejadas en UMA-VL, se han dado autorizaciones de extracción para 135 nativas que están enlistadas en alguna categoría de riesgo nacional o internacional, o en la CITES, y para 57 exóticas

Especies más aprovechadas en UMA

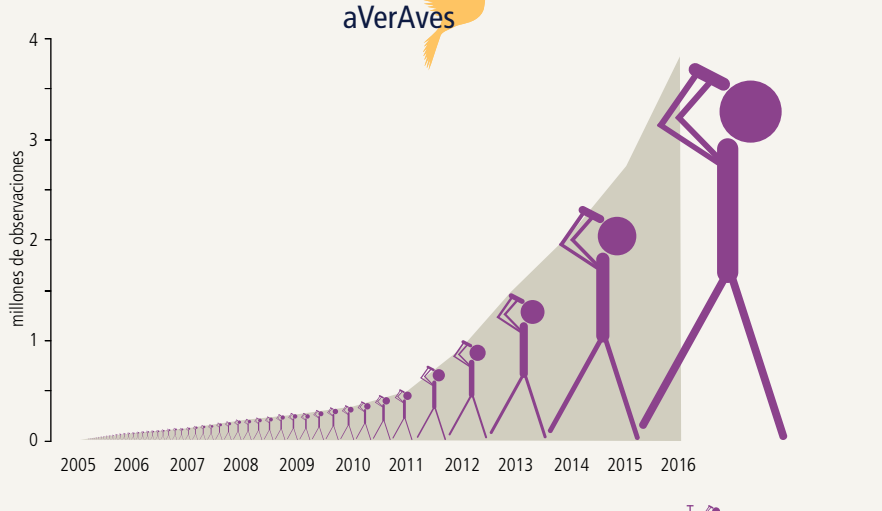


CONSERVACIÓN Y APROVECHAMIENTO DE ESPECIES

228 022 fotografías de más de 5 700 naturalistas



aVerAves



CIENCIA CIUDADANA

SIGLAS Y ACRÓNIMOS

- ANP áreas naturales protegidas
- AP áreas protegidas (incluyen AP estatales, municipales, comunitarias, privadas y certificadas)
- CAT-SNIB bases de datos de catálogos de autoridades taxonómicas del SNIB
- CDB Convenio sobre la Diversidad Biológica
- CITES Amenazadas de Fauna y Flora Silvestres
- OSC organizaciones de la sociedad civil
- PACE Programa de Acción para la Conservación de Especies
- PROCR Programa de Conservación de Especies en Riesgo
- SNI Sistema Nacional de Investigadores
- SNIB Sistema Nacional de Información sobre Biodiversidad
- TIM territorio insular mexicano
- UICN Unión Internacional para la Conservación de la Naturaleza
- UMA Unidades de Manejo para la Conservación de la Vida Silvestre
- UMA-VL UMA de vida libre o extensiva

REFERENCIAS

- Las fuentes de información están referidas en el volumen IV; aquí se enlistan sólo las referencias adicionales:
- CCA [CEC]. 2009. *Ecorregiones marinas de América del Norte 2008*, escala 1:10 000 000. Comisión para la Cooperación Ambiental, Montreal.
- CONABIO. 2014. *Mapa de validación de sitios georreferenciados en México*, escala: 1:250 000, edición: 1. Comisión Nacional para el Conocimiento y Uso de la Biodiversidad, México.
- Conanp. 2015. Programa Nacional de Áreas Naturales Protegidas 2014-2018, en *Plan Nacional de Desarrollo 2013-2018, Gobierno de la República*. Conanp, Semarnat.
- Conanp. 2016. *Programa de conservación de especies en riesgo*, en <http://procr.conanp.gob.mx/> (consultado de 2016).
- Conanp. 2016. *Mapa de conservación de las aves de América del Norte 2016*. *El estado de conservación de las aves de Norteamérica 2016*. Comisión Nacional para el Conocimiento y Uso de la Biodiversidad, México.
- UICN [IUCN]. 2015. *The iucn Red List of Threatened Species*. Version 2015-4, en <http://www.iucnredlist.org> (consultado el 22 de febrero de 2016).
- UNEP-WCMC (comps.). 2015. *The Checklist of cites Species website*. CITES Secretariat, Geneva. Compiled by UNEP-WCMC, Cambridge, UK, en <checklist.cites.org> consultada el 18 de febrero de 2016.

AGRADECEMOS a todas las personas que han colaborado en obtener, compilar e integrar los datos y la información que aquí se presentan.

