

# Wegwijzer - Itinéraire

	km +	km -	39 km/h	41 km/h	43 km/h
<b>Oost-Vlaanderen</b>					
<b>Gent</b>					
<b>Officiële Start</b> Emile Clauslaan (N60),  Krijgslaan (N60),  Burggravenlaan,  Burggravenlaan,  Burggravenlaan,  Schelde	-7.0		11:35	11:35	11:35
<b>Ledeberg</b> Achilles Heyndrickxlaan,  Bellevue,  Hundelgemsesteenweg (N444),  E17	-5.6		11:36	11:37	11:37
<b>Merelbeke</b>					
Hundelgemsesteenweg (N444)	-4.1		11:39	11:39	11:39
Hundelgemsesteenweg (N444)  Ringvaart,  Hundelgemsesteenweg (N444)	-2.0		11:42	11:42	11:42
Hundelgemsesteenweg (N444)   Hundelgemsesteenweg (N444),  Hundelgemsesteenweg (N444)	-1.3		11:43	11:43	11:43
<b>Officiële Start</b> - Na 7,0km neutralisatie thv KBC Hundelgemsesteenweg (N444)   Poelstraat	0.0	198.3	11:45	11:45	11:45
Poelstraat	1.6	196.7	11:48	11:47	11:47
<b>Bottelare</b>					
Poelstraat	2.6	195.7	11:49	11:49	11:49
<b>Oosterzele</b>					
<b>Moortsele</b>					
Vijverstraat	4.0	194.3	11:51	11:51	11:51
Vijverstraat   Kloosterstraat	4.3	194.0	11:52	11:51	11:51
Kloosterstraat  122/99 (11h38 - 12h22),  Bakkerstraat	5.3	193.0	11:53	11:53	11:53
<b>Landskouter</b>					
Bakkerstraat,  Rooberg	6.1	192.2	11:54	11:54	11:54
Rooberg,  Geraardsbergsesteenweg (N456)	6.8	191.5	11:56	11:55	11:55
<b>Oosterzele</b>					
Geraardsbergsesteenweg (N465),  Geraardsbergsesteenweg (N465a)	7.5	190.8	11:57	11:56	11:55
Geraardsbergsesteenweg (N456a),  Geraardsbergsesteenweg (N456a),  Geraardsbergsesteenweg (N415),  Houtemstraat (N415)	8.9	189.4	11:59	11:58	11:57
Houtemstraat	10.1	188.2	12:01	12:00	11:59
<b>Sint-Lievens-Houtem</b>					
Bruisbeke	11.3	187.0	12:02	12:02	12:01
Bruisbeke,  Wettersesteenweg (N462),  Monseigneur Meulemansstraat (N462),  Paardenmarkt (N462),  Polbroek (N462)	12.7	185.6	12:05	12:04	12:03
Polbroek (N462),  Espenhoek (N462)	14.4	183.9	12:07	12:06	12:05
<b>Zottegem</b>					
<b>Oombergen</b>					
Oombergenstraat (N462)     Steenweg op Aalst (N46)	15.4	182.9	12:09	12:08	12:07
<b>Herzele</b>					
<b>Hillegem</b>					
Provincieweg (N46)	16.8	181.5	12:11	12:10	12:09
Provincieweg (N46)	17.5	180.8	12:12	12:11	12:10
<b>Herzele</b>					
Provincieweg (N46),  Stationsstraat (N464)  89/32 (12h15 - 12h46),  Stationsstraat (N464)	19.4	178.9	12:15	12:13	12:12
Groenlaan (N464),  Groenlaan (N464),  Arestraat (N464)   Arestraat (N464)					
Arestraat (N464)	23.0	175.3	12:20	12:19	12:17

# Wegwijzer - Itinéraire

	km +	km -	39 km/h	41 km/h	43 km/h
<b>Sint-Lievens-Esse</b> ↑ Arestraat (N464)	23.8	174.5	12:22	12:20	12:18
↓ ↑ Arestraat (N464), ⚠ ⚠ Terbiest (N464), ↻ Populierestraat (N464) ⚠ ⚠ ⚠	24.5	173.8	12:23	12:21	12:19
⚠ ⚠ ↻ Steenhuizenstraat ⚠ ⚠ ⚠	26.1	172.2	12:25	12:23	12:21
<b>Steenhuize-Wijnhuize</b> ↓ ↑ Holmansstraat ⚠ ⚠ ⚠ ⚠ ⚠ ⚠ ⚠ ⚠ ⚠ ⚠ ⚠ ↻ Kloosterberg, ↻ ↻ Kloosterberg, ↻ ↻ Tolstraat ⚠ ⚠ ⚠ ↻ Gentweg (N42c), ↻ ↻ Gentweg (N42), ↻	27.0	171.3	12:27	12:25	12:23
<b>Sint-Lievens-Esse</b> ↑ Gentweg (N42)	30.9	167.4	12:33	12:30	12:28
<b>Zottegem</b> <b>Grotenberge</b> ↑ Europaweg (N42), ↻ ↻ Europaweg (N42), ⚠ ⚠ ⚠ ↻ Europaweg (N42)	32.3	166.0	12:35	12:32	12:30
<b>Leeuwergem</b> ↑ Europaweg (N42), ⚠ ⚠ ↻ Europaweg (N42)	35.2	163.1	12:39	12:37	12:34
<b>Oombergen</b> ↑ Europaweg (N42), ⚠ ⚠ ↻ Steenweg Op Aalst (N46)	37.0	161.3	12:42	12:39	12:37
<b>Elene</b> ↑ Steenweg op Aalst (N46)	37.4	160.9	12:43	12:40	12:37
<b>Oosterzele</b> <b>Balegem</b> ↑ Provinciebaan (N46) ⚠ 122/76 (12h33 - 13h27), ⚠ ↻ Provinciebaan (N46)	38.1	160.2	12:44	12:41	12:38
<b>Zottegem</b> <b>Velzeke-Ruddershove</b> ↑ Provinciebaan (N46) ↻ ↻ Lieve-Heerstraat, ↑ Romeins Plein, ↑ Beugelstraat	39.0	159.3	12:45	12:42	12:39
⚠ ⚠ ↻ Lieve-Heerstraat, ↑ Romeins Plein, ↑ Beugelstraat	41.0	157.3	12:48	12:45	12:42
<b>Strijpen</b> ↓ ↑ Beugelstraat, ↻ ↻ ↻ Strijpenplein, ↻ ↻ Strijpenplein (N454), ↑ Rijkestraat (N454) ⚠ ↻ Rijkestraat (N454), ⚠ 89/50 (12h35 - 13h25)	42.7	155.6	12:51	12:48	12:45
⚠ ↻ Rijkestraat (N454), ⚠ 89/50 (12h35 - 13h25)	43.7	154.6	12:52	12:49	12:46
<b>Zwalm</b> <b>Roborst</b> ↑ Zottegemsesteenweg (N454), ⚠ ⚠ ↻ ↻ ↻ Boekelbaan (N454)	45.0	153.3	12:54	12:51	12:48
<b>Sint-Blasius-Boekel</b> ↑ Boekelbaan (N454)	47.1	151.2	12:58	12:54	12:51
↓ ↑ Boekelbaan (N454) ⚠ ⚠ ⚠ ⚠	48.2	150.1	12:59	12:56	12:52
⚠ ↻ Boekelbaan (N454)	48.8	149.5	13:00	12:56	12:53
<b>Horebeke</b> <b>Sint-Maria-Horebeke</b> ↻ Meersestraat	49.3	149.0	13:01	12:57	12:54
<b>Sint-Kornelis-Horebeke</b> ↓ ↑ Meersestraat, ↻ Haaghoek ⚠ Haaghoek 2000m ⚠ ↻ Haaghoek	50.7	147.6	13:03	12:59	12:56
⚠ ↻ Haaghoek 2000m	51.4	146.9	13:04	13:00	12:57
⚠ ↻ Haaghoek	51.6	146.7	13:04	13:01	12:57
<b>Brakel</b> <b>Zegelsem</b> ↑ Haaghoek, ↻ Leberg	52.6	145.7	13:06	13:02	12:58

# Wegwijzer - Itinéraire

	km +	km -	39 km/h	41 km/h	43 km/h
<b>Helling / Côte 1: Leberg</b> 950m - Gem 4,2% - Max 13,8% Pottenberg	54.4	143.9	13:09	13:05	13:01
<b>Elst</b> Pottenberg, N415 Lepelstraat	54.8	143.5	13:09	13:05	13:02
Lepelstraat, Lepelstraat	55.0	143.3	13:10	13:06	13:02
Lepelstraat	55.5	142.8	13:10	13:06	13:02
<b>Michelbeke</b> Lepelstraat	56.0	142.3	13:11	13:07	13:03
Guido Gezellelaan, Groenstraat, Riedeplein	56.3	142.0	13:12	13:08	13:04
<b>Sint-Maria-Oudenhove</b> Berendries	57.7	140.6	13:14	13:09	13:06
<b>Helling / Côte 2: Berendries</b> 940m - Gem. 7% - Max. 12,3% Kasteeldreef (N462)	58.5	139.8	13:15	13:11	13:07
<b>Nederbrakel</b> Molenberg (N462), Moriaanstraat (N462)	59.9	138.4	13:17	13:13	13:09
Moriaanstraat (N462), Watermolenstraat (N462), Beekstraat (N462), Brusselsestraat (N462)	61.5	136.8	13:20	13:15	13:11
(aan Top Bronnen) Rondweg (N8c), Warande, Dr. De Drijverestraat, Ten Bossestraat	62.1	136.2	13:21	13:16	13:12
<b>Helling / Côte 3: Tenbosse</b> 450m - Gem. 6,9% - Max. 8,7% Kruisstraat, Lierenhoek	63.4	134.9	13:23	13:18	13:14
<b>Lierde</b> <b>Sint-Martens-Lierde</b> Lierenhoek, Stratendries	64.5	133.8	13:24	13:19	13:15
Stratendries, Tempel, Wagenweg, Hoogstraat	65.8	132.5	13:26	13:21	13:17
Hoogstraat,	68.6	129.7	13:31	13:25	13:21
<b>Sint-Maria-Lierde</b> N8 Eikenmolen	68.7	129.6	13:31	13:26	13:21
<b>Helling / Côte 4: Eikenmolen</b> 610m - Gem. 5,9% - Max. 12,5% Caudenberg	68.9	129.4	13:31	13:26	13:21
Caudenberg, Neerstraat, Steenweg (N8), Nieuwstraat	69.8	128.5	13:32	13:27	13:22
<b>Sint-Martens-Lierde</b> Kloosterstraat, Opstaldries	71.1	127.2	13:34	13:29	13:24
Opstaldries	72.3	126.0	13:36	13:31	13:26
<b>Deftinge</b> Wassegemstraat	72.6	125.7	13:37	13:31	13:26
Wassegemstraat, Kerkstraat, Hekkouterstraat	73.5	124.8	13:38	13:33	13:28
Hekkouterstraat, Pikkelgem, Lindestraat	75.0	123.3	13:40	13:35	13:30
<b>Geraardsbergen</b> <b>Schendelbeke</b> Galgestraat, Astridlaan (N42) 122/53 (13h53 - 14h06)	76.3	122.0	13:42	13:37	13:32
<b>Geraardsbergen</b> Astridlaan (N42), Zonnebloemstraat (N495)	77.4	120.9	13:44	13:38	13:33

# Wegwijzer - Itinéraire

	km +	km -	39 km/h	41 km/h	43 km/h
Weverijstraat  Denderstraat,  Abdijstraat Renners:  Vesten,  Oudebergstraat,  Muur,  Kapelmuur Volgers:  Oude Steenweg	79.3	119.0	13:47	13:41	13:36
<b>Helling / Côte 5: Muur - Kapelmuur</b> Driepikkel,  Oude Steenweg,  Edingseweg (N495),  Guillemijnlaan (N496)	80.7	117.6	13:49	13:43	13:38
Guillemijnlaan (N496)  Dender,  Guillemijnlaan (N496),  Verhaegenlaan (N496),  Lessensetraat (N496),  Groteweg (N496)	81.4	116.9	13:50	13:44	13:39
<b>Overboelare</b> Groteweg (N496),  Astridlaan (N42)	85.2	113.1	13:56	13:50	13:44
<b>Goferdinge</b> Astridlaan (N42),  Oudenaardsestraat (N493)	85.7	112.6	13:57	13:51	13:45
<b>Zarlardinge</b> Oudenaardsestraat (N493),  Oudenaardsestraat (N493),  Oudenaardsestraat (N493)	88.1	110.2	14:01	13:54	13:48
<b>Brakel</b>					
<b>Parike</b> Steenweg (N493)	91.2	107.1	14:05	13:59	13:52
Steenweg (N493)	91.6	106.7	14:06	13:59	13:53
Steenweg (N493),  Geraardsbergsestraat (N493)	92.6	105.7	14:08	14:01	13:54
<b>Nederbrakel</b> Geraardsbergsestraat (N493)	93.8	104.5	14:09	14:02	13:56
Geraardsbergsestraat (N493)   Geraardsbergsestraat (N8c)  Geraardsbergsestraat (N8c)	94.1	104.2	14:10	14:03	13:56
<b>Fietsmonument Ronde van Vlaanderen</b> Herreweg (N8),  Jagersstraat (N8)	95.2	103.1	14:12	14:04	13:58
Jagersstraat (N8),  Meerbeekstraat	95.7	102.6	14:12	14:05	13:59
Meerbeekstraat,  Kerkhofstraat	96.2	102.1	14:13	14:06	13:59
Kerkhofstraat,  Valkenbergstraat	97.5	100.8	14:15	14:08	14:01
<b>Helling / Côte 6: Valkenberg</b> 540m - Gem. 8,1% - Max. 12,8% Twaalfbunderstraat,  (aan waterzuivering/uitkijktoren),  Kluisweg (N415),  Gentsestraat (N415)	98.4	99.9	14:16	14:09	14:02
<b>Collect Zone</b> Gentsestraat (N415)	99.9	98.4	14:19	14:11	14:04
<b>Bevoorrading</b> Gentsestraat (N415)	100.3	98.0	14:19	14:12	14:05
<b>Elst</b> Gentsestraat (N415)	101.2	97.1	14:21	14:13	14:06
<b>Collect Zone</b> Gentsestraat (N415),  Boekelstraat	101.4	96.9	14:21	14:13	14:07
<b>Zwalm</b>					
<b>Sint-Blasius-Boekel</b> Marlboroughstraat	103.1	95.2	14:24	14:16	14:09
Marlboroughstraat   Boekelbaan (N454)	104.3	94.0	14:26	14:18	14:11
Boekelbaan (N454)	104.5	93.8	14:26	14:18	14:11
<b>Horebeke</b>					
<b>Sint-Maria-Horebeke</b> Meersestraat	105.1	93.2	14:27	14:19	14:12
<b>Sint-Kornelis-Horebeke</b> Meersestraat,  Haaghoek	106.8	91.5	14:29	14:21	14:14
Meersestraat,  Haaghoek	106.8	91.5	14:29	14:21	14:14

# Wegwijzer - Itinéraire

	km +	km -	39 km/h	41 km/h	43 km/h
Haaghoek 2000m	107.2	91.1	14:30	14:22	14:15
Haaghoek	107.3	91.0	14:30	14:22	14:15
<b>Brakel</b>					
<b>Zegelsem</b>	108.3	90.0	14:32	14:24	14:16
Haaghoek					
Teirlinckstraat,  Sint-Ursmarsstraat	109.0	89.3	14:33	14:25	14:17
Oudenaardsestraat (N8)	109.6	88.7	14:34	14:25	14:18
<b>Horebeke</b>					
<b>Sint-Kornelis-Horebeke</b>	110.2	88.1	14:35	14:26	14:19
Heerweg (N8)					
<b>Sint-Maria-Horebeke</b>	111.1	87.2	14:36	14:28	14:20
Heerweg (N8),  Stene (N454)					
<b>Maarkedal</b>					
<b>Schorisse</b>	113.4	84.9	14:40	14:31	14:23
Zottegemstraat (N454)					
Zottegemstraat (N454)   Hofveldstraat (N454),  Langestraat (N454)   Kaperij	114.1	84.2	14:41	14:32	14:24
Kaperij  450m,  Bosgatstraat	115.6	82.7	14:43	14:34	14:26
<b>Helling / Côte 7: Kaperij</b>	117.0	81.3	14:45	14:36	14:28
1000m - Gem. 5,5% - Max. 9%					
Bosgatstraat,  Bosterijstraat					
<b>Henegouwen - Hainaut</b>					
<b>Flobecq</b>	118.8	79.5	14:48	14:39	14:31
d'Hoppe,    Houppe (N48)					
<b>Ellezelles</b>	120.5	77.8	14:50	14:41	14:33
Chaussée de Ninove (N48)					
<b>Oost-Vlaanderen</b>					
<b>Ronse</b>	121.7	76.6	14:52	14:43	14:35
Ninoofsesteenweg (N48),   Ninovestraat (N48)					
Ninovestraat (N48)  86/27 (14h50 - 15h10)	124.8	73.5	14:57	14:48	14:39
Eugène Soudan Square  Bruul,   Antonia Depoorterplein,   Stefaan-Modest Glorieuxlaan	126.7	71.6	15:00	14:50	14:42
Broeke,  Oudestraat	127.4	70.9	15:01	14:52	14:43
Oudestraat,  Kruisstraat (N60)	128.6	69.7	15:03	14:53	14:45
<b>Helling / Côte 8: Kruisberg</b>	128.9	69.4	15:03	14:54	14:45
1800m - Gem. 4,8% - Max. 9% -  450m					
Kruisstraat (N60)					
<b>Maarkedal</b>					
<b>Nukerke</b>	129.2	69.1	15:04	14:54	14:45
Ommegangstraat,   (aan Café 't Wit Paard) Weitstraat  86/31 (14h47 - 15h13)					
<b>Etikhove</b>	133.5	64.8	15:11	15:01	14:51
Donderij					
Donderij 800m  Hof te Fiennestraat  300m	133.6	64.7	15:11	15:01	14:52
<b>Nukerke</b>	135.4	62.9	15:13	15:03	14:54
Vlaamse Ardennenstraat,  Kleistraat,  Taaienberg					
<b>Helling / Côte 9: Taaienberg</b>	138.6	59.7	15:18	15:08	14:58
530m - Gem. 6,6% - Max. 15,8% -  500m					
Bossenaarstraat					










# Wegwijzer - Itinéraire

	km +	km -	39 km/h	41 km/h	43 km/h
<b>Etikhove</b> ↳ Onderbossenaarstraat	139.9	58.4	15:20	15:10	15:00
↳ Onderbossenaarstraat, ↳ Nederholbeekstraat, ↳ Etikhoveplein, 300m, ↳ Gieterijstraat 200m	140.4	57.9	15:21	15:11	15:01
↳ Gansbeekstraat (N457)	141.5	56.8	15:23	15:12	15:03
<b>Maarke-Kerkem</b> ↳ Eikenberg	142.5	55.8	15:24	15:14	15:04
<b>Helling / Côte 10: Eikenberg</b> 1200m - Gem. 5,2% - Max. 10% - 1200m	143.9	54.4	15:26	15:16	15:06
<b>Oudenaarde</b> <b>Volkegem</b> ↳ Geraardsbergenstraat (N8), ↳ Steenbergstraat	143.9	54.4	15:26	15:16	15:06
↳ Steenbergstraat, ↳ Rogier Van Brakelstraat, ↳ De La Kethulleplein, 50m, ↳ Volkegemberg, ↳ Wolvenberg	145.4	52.9	15:29	15:18	15:08
<b>Helling / Côte 11: Wolvenberg</b> 645m - Gem. 7,9% - Max. 17,3%	147.0	51.3	15:31	15:20	15:10
<b>Mater</b> ↳ Ruitersstraat					
↳ Ruitersstraat 800m ↳ Sint-Amelbergastraat	147.1	51.2	15:31	15:20	15:10
↳ Sint-Amelbergastraat, ↳ Sint-Amelbergastraat, ↳ Matersplein	148.1	50.2	15:33	15:22	15:12
↳ Karel Martelstraat 1300m	148.4	49.9	15:33	15:22	15:12
↳ Karel Martelstraat, ↳ Holleweg	149.5	48.8	15:35	15:24	15:14
↳ Holleweg 350m ↳ Holleweg, ↳ Hauwaart (N8)	149.8	48.5	15:36	15:24	15:14
<b>Horebeke</b> <b>Sint-Maria-Horebeke</b> ↳ Heerweg (N8), ↳ Bovenstraat	151.9	46.4	15:39	15:27	15:17
<b>Sint-Kornelis-Horebeke</b> ↳ Bovenstraat, ↳ Haaghoek	153.1	45.2	15:41	15:29	15:19
↳ Haaghoek 2000m	153.8	44.5	15:42	15:30	15:20
↳ Haaghoek	154.4	43.9	15:43	15:31	15:20
↳ Haaghoek	154.5	43.8	15:43	15:31	15:21
<b>Brakel</b> <b>Zegelsem</b> ↳ Haaghoek, ↳ Leberg	155.5	42.8	15:44	15:33	15:22
<b>Helling / Côte 12: Leberg</b> 950m - Gem 4,2% - Max 13,8% ↳ Pottenberg	157.4	40.9	15:47	15:35	15:25
<b>Elst</b> ↳ Gentsestraat (N415), ↳ Boekelstraat	157.8	40.5	15:48	15:36	15:25
<b>Zwalm</b> <b>Sint-Blasius-Boekel</b> ↳ Marlboroughstraat	159.2	39.1	15:50	15:38	15:27
↳ Marlboroughstraat Renners: ↳ Boekelbaan (N454) Volgers (enkel bezembus): ↳ Boekelbaan (N454), ↳ Zuidlaan (N415)	160.5	37.8	15:52	15:40	15:29
↳ Boekelbaan (N454)	160.6	37.7	15:52	15:40	15:29

# Wegwijzer - Itinéraire

	km +	km -	39 km/h	41 km/h	43 km/h
<b>Horebeke</b>					
<b>Sint-Maria-Horebeke</b>	161.2	37.1	15:53	15:41	15:30
↑ Broekestraat (N454), → Smarre					
<b>Zwalm</b>					
<b>Sint-Denijs-Boekel</b>	162.5	35.8	15:55	15:43	15:32
→ (aan restaurant de Koekoek) Molenberg					
<b>Helling / Côte 13: Molenberg</b>	162.9	35.4	15:56	15:43	15:32
463m - Gem. 7% - Max. 14,2% - 300m					
↑ ↑ Wijlegem, ⚠ ↑ Wijlegem, → Kouteren, ← Wijlegem					
<b>Roborst</b>	165.6	32.7	16:00	15:47	15:36
⚠ N415 ↑ ↗ Borstekouterstraat					
↓ ↑ Borstekouterstraat, ↘ ↑ Borstekouterstraat	166.5	31.8	16:01	15:49	15:37
⚠ ↑ Borstekouterstraat ⚠ 89/52 (15h34 - 16h26)	167.4	30.9	16:03	15:50	15:39
<b>Zottegem</b>					
<b>Velzeke-Ruddershove</b>	167.5	30.8	16:03	15:50	15:39
↑ Paddestraat					
⚠ Paddestraat 2300m	167.8	30.5	16:03	15:51	15:39
↓ ↑ Paddestraat, ↑ ↓ Romeinsplein, ↑ Beugelstraat, ← Lippenhovestraat	169.8	28.5	16:06	15:54	15:42
⚠ Lippenhovestraat 1300m, ← Lippenseweg, ⚠ N46 ↑ Steenbekestraat	170.5	27.8	16:07	15:55	15:43
<b>Oosterzele</b>	173.8	24.5	16:12	15:59	15:48
<b>Balegem</b>	173.8	24.5	16:12	15:59	15:48
↑ Bierman, ← Evelandweg, ↑ ↓ Houde, → Cijsweg, ← Pontslag, ↑ Frankenbos, ↑ ↓ Frankenbos, → Frankenbos, ↑ ↓ Lange Munte (N415)					
⚠ Lange Munte 2500m	177.5	20.8	16:18	16:05	15:53
<b>Gavere</b>					
<b>Dikkelvenne</b>	179.9	18.4	16:22	16:08	15:56
↑ Staatsbaan (N415), → Provinciebaan (N444)					
⊠ Collect Zone	180.6	17.7	16:23	16:09	15:57
↑ Provinciebaan (N444)					
<b>Oosterzele</b>					
<b>Scheldewindeke</b>	181.0	17.3	16:24	16:10	15:58
↑ Hundelgemsesteenweg (N444)					
<b>Gavere</b>					
<b>Baaigem</b>	181.5	16.8	16:24	16:11	15:58
↑ Hundelgemsesteenweg (N444) ⚠					
<b>Merebeke</b>	182.9	15.4	16:26	16:13	16:00
↑ Hundelgemsesteenweg (N444)					
← (aan fietswinkel) Molenstraat	186.6	11.7	16:32	16:18	16:05
↓ ↑ Molenstraat, ↑ ↓ Gaversessteenweg	187.1	11.2	16:33	16:19	16:06
⚠ ↑ Gaversessteenweg	188.4	9.9	16:35	16:21	16:08
↓ ↑ Gaversessteenweg, ⚠ ⚠ ↓ Zwijnaardsesteenweg (N469)	191.4	6.9	16:40	16:25	16:12
⚠ ↑ Zwijnaardsesteenweg (N469), ↓ ↓ ↓ ⚠ Scheldekanaal	191.7	6.6	16:40	16:26	16:13
<b>Gent</b>					
<b>Zwijnaarde</b>					
↓ ↑ Adolphe della Faillelaan (N496), ⚠ Schelde, ↑ E17 ↓ ⚠ ⚠ ↑ Tramstraat (N496)	193.4	4.9	16:43	16:28	16:15
⚠ ↑ Tramstraat (N496), ↑ ↓ Grotesteenweg Noord (N60), ↑ ↓ Grotesteenweg Noord (N60), ↑ E40, ⚠ Ringvaart	194.2	4.1	16:44	16:29	16:16

## Wegwijzer - Itinéraire

	km +	km -	39 km/h	41 km/h	43 km/h
<b>Gent</b>					
  Oudenaardsesteenweg (N60),   Oudenaardsesteenweg (N60)	195.9	2.4	16:46	16:32	16:18
 De Sterre (N60),  Krijgslaan (N60) 	196.6	1.7	16:48	16:33	16:19
 Emile Clauslaan (N60)	198.1	0.2	16:50	16:35	16:21
 Aankomst - Arrivée	198.3	0.0	16:50	16:35	16:22