

Kültür ve Turizm Bakanlıđından:

SAMSUN KÜLTÜR VARLIKLARINI KORUMA BÖLGE KURULU KARAR

57.08/18

Toplantı Tarihi ve No : 18.01.2017-170

TOPLANTI YERİ

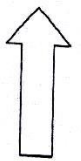
Karar Tarihi ve No : 18.01.2017-4049

SAMSUN

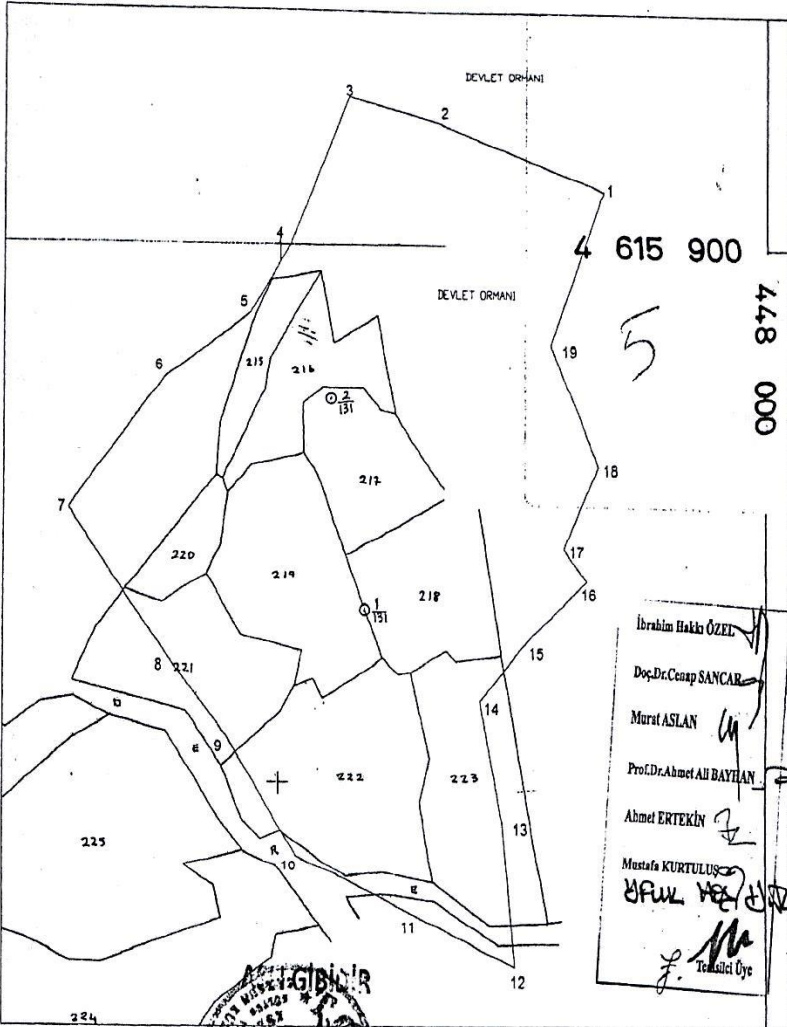
Sinop İli, Dikmen İlçesi Karaağaç Köyü, Palas Mevkii, Sinop Müze Müdürlüğü uzmanlarınca 215, 216, 217, 218, 219, 220, 221, 222, 223 parseller ile Devlet Ormanı(tapulama harici) alan sınırları içerisinde tespit edilen nekropol alanı ve yerleşim alanının III. Derece arkeolojik sit alanı olarak tescil edilmesine yönelik, Sinop Valiliği İl Kültür ve Turizm Müdürlüğü'nün 20.10.2016 gün ve 3383 sayılı yazısı, kurum görüşlerinin iletildiği, Karayolları 7. Bölge Müdürlüğü'nün 07.11.2016 tarih ve 260572 sayılı, Enerji ve Tabii Kaynakları Bakanlığı Maden İşleri Genel Müdürlüğü'nün 10.11.2016 tarih ve 438043 sayılı, Sinop Valiliği Çevre ve Şehircilik İl Müdürlüğü'nün 10.11.2016 tarih ve 3815 sayılı, Devlet Su İşleri 7.Bölge Müdürlüğü'nün 30.11.2016 tarih ve 798577 sayılı, Sinop Valiliği İl Özel İdaresi Kültür ve Sosyal İşler Müdürlüğü'nün 01.12.2016 gün ve 13645 sayılı yazıları, Samsun Kültür Varlıklarını Koruma Bölge Kurulu Müdürlüğü uzmanının 10.01.2017 tarih ve 5 sayılı dosya inceleme değerlendirme raporu okundu, ekleri ve ilgili dosyası incelendi, yapılan görüşmeler sonunda;

Sinop İli, Dikmen İlçesi Karaağaç Köyü, Palas Mevkii Sinop Müze Müdürlüğü uzmanlarınca 215, 216, 217, 218, 219, 220, 221, 222, 223 parseller ile Devlet Ormanı(tapulama harici) alan sınırları içerisinde tespit edilen nekropol alanı ve yerleşim alanının ekli 1/2000 ölçekli kadastral haritada sit sınırları işaretlendiği şekilde 3386 ve 5226 sayılı yasalar ile değişik 2863 sayılı yasa kapsamında III. derece arkeolojik sit alanı olarak tescil edilmesine,

III. derece Arkeolojik Sit Alanında koruma amaçlı imar planı yapılıncaya kadar Koruma - Kullanma Şartları olarak, Kültür ve Tabiat Varlıklarını Koruma Yüksek Kurulu'nun 5.11.1999 gün ve 658 sayılı ilke kararındaki III. derece arkeolojik sit alanlarına ilişkin hükümlerin geçerli olduğuna karar verildi



1/2000



İbrahim Hakkı ÖZEL
Doç.Dr.Cenap SANCAR
Murat ASLAN
Prof.Dr.Ahmet Ali BAYHAN
Ahmet ERTEKİN
Mustafa KURTULUS
YFUL VE
T.C. Temsilci Üye



UYGUN BULUNDU
Samsun Kültür Varlıklarını
Koruma Bölge Kurulu
18.01.2017 gün ve 104/2017
sayılı karar ekidir.

Tarafından düzenlenmiştir.12.04.2016

Rıdvan ÇOMLEKÇİ
Kadınstra Teknikeri

İli
İlçesi
Köyü
Adı
Datum

SİNOP
DİKMEN
KARAAĞAÇ KÖYÜ
PALASKÖY MEVKİİ
ED-50 3 DERECE

NoktaNo	Y	X	Z
1	447933.136	4615920.934	
2	447864.947	4615945.322	
3	447828.249	4615954.605	
4	447804.314	4615899.407	
5	447788.418	4615873.946	
6	447754.569	4615850.112	
7	447714.853	4615801.467	
8	447755.945	4615746.005	
9	447778.955	4615717.187	
10	447807.438	4615673.171	
11	447854.676	4615650.513	
12	447897.986	4615629.994	
13	447892.905	4615685.202	
14	447883.479	4615730.556	
15	447904.336	4615754.843	
16	447927.088	4615776.063	
17	447917.512	4615788.403	
18	447931.583	4615818.930	
19	447912.129	4615863.633	

UYGUN BULUNDU
Samsun Kültür Varlıklarını
Koruma Bölge Kurulu
18-01-2017 gün ve 4049
sayılı karar ekidir.

İbrahim Hakkı ÖZEL
Doç.Dr.Cenap SANCAR
Murat ASLAN
Prof.Dr.Ahmet Ali BAYHAN
Ahmet ERTEKİN
Mustafa KURTULUŞ
Temsilci Üye

Kültür ve Turizm Bakanlıđından:

SAMSUN KÜLTÜR VARLIKLARINI KORUMA BÖLGE KURULU KARAR

57.03/32

Toplantı Tarihi ve No : 18.01.2017-170

TOPLANTI YERİ

Karar Tarihi ve No : 18.01.2017-4042

SAMSUN

Sinop İli, Durađan İlçesi, Merkez, 130 ada, 35 parsel sınırları ile orman sahası sınırları içerisinde Sinop Müze Müdürlüğü uzmanlarınca tespit edilen nekropol alanın I. Derece arkeolojik sit alanı olarak tescil edilmesine yönelik, Sinop Valiliđi İl Kültür ve Turizm Müdürlüğü'nün 20.10.2016 gün ve 3392 sayılı yazısı, kurum görüşlerinin iletildiđi, Enerji ve Tabii Kaynakları Bakanlığı Maden İşleri Genel Müdürlüğü'nün 10.11.2016 tarih ve 438043 sayılı, Sinop Valiliđi Çevre ve Şehircilik İl Müdürlüğü'nün 11.11.2016 tarih ve 3817 sayılı, Devlet Su İşleri 7.Bölge Müdürlüğü'nün 30.11.2016 tarih ve 798577 sayılı, Karayolları 7. Bölge Müdürlüğü'nün 01.12.2016 tarih ve 283470 sayılı yazıları, Samsun Kültür Varlıklarını Koruma Bölge Kurulu Müdürlüğü uzmanının 16.01.2017 tarih ve 26 sayılı dosya inceleme deđerlendirme raporu okundu, ekleri ve ilgili dosyası incelendi, yapılan görüşmeler sonunda;

Sinop İli, Durađan İlçesi, Merkez, 130 ada, 35 parsel sınırları ile orman sahası sınırları içerisinde Sinop Müze Müdürlüğü uzmanlarınca tespit edilen nekropol alanın ekli 1/2500 ölçekli kadastral haritada sit sınırları işaretlendiđi şekilde 3386 ve 5226 sayılı yasalar ile deđişik 2863 sayılı yasa kapsamında I. derece arkeolojik sit alanı olarak tescil edilmesine, tapu kütüğü'nün beyanlar hanesine I. derece arkeolojik sit alanı şerhi konulmasına,

I. derece Arkeolojik Sit Alanında koruma amaçlı imar planı yapılıncaya kadar Koruma - Kullanma Şartları olarak, Kültür ve Tabiat Varlıklarını Koruma Yüksek Kurulu'nun 5.11.1999 gün ve 658 sayılı ilke kararındaki I. derece arkeolojik sit alanlarına ilişkin hükümlerin geçerli olduđuna karar verildi

İl
İlçesi
Köyü
Adı
Datum

SİNOP
DURAĞAN
MERKEZ
KİLİSE ve NEKROPOL ALANI
ED-50 3 DERECE

NoktaNo	Y	X	Z
1	419924.852	4586712.720	
2	419902.585	4586705.486	
3	419890.418	4586700.904	
4	419885.866	4586685.050	
5	419911.507	4586674.154	
6	419923.640	4586677.737	
7	419938.771	4586681.215	
8	419939.887	4586698.278	

İbrahim Hakkı ÖZEL
Doç.Dr.Cenap SANCAR
Murat ASLAN
Prof.Dr.Ahmet Ali BAYILAN
Ahmet ERTEKİN
Mustafa KURTULUŞ
Temsilci Üye

Erdal AÇAR
Arkeolojik



UYGUN BULUNDU

Samsun Kültür Varlıklarını
Koruma Bölge Kurulu

12 Ocak 2019 gün ve ...4042
sayılı karar ekidir.

Kültür ve Turizm Bakanlıđından:

SAMSUN KÜLTÜR VARLIKLARINI KORUMA BÖLGE KURULU KARAR

05.00/808

Toplantı Tarihi ve No : 19.01.2017-171

TOPLANTI YERİ

Karar Tarihi ve No : 19.01.2017-4076

SAMSUN

Amasya İli, Merkez, Abacı Köyü, Dere Mevkii, 105 ada, 202, 203 parsel sınırları içerisinde Amasya Müze Müdürlüğü uzmanlarınca tespit edilen nekropol alanı ve yerleşim yerinin III. Derece arkeolojik sit alanı olarak tescil edilmesine yönelik, Amasya Valiliğı İl Kültür ve Turizm Müdürlüğü'nün 16.11.2016 gün ve 2566 sayılı yazısı, kurum görüşlerinin iletildiğı, Karayolları 7. Bölge Müdürlüğü'nün 10.12.2016 tarih ve 292989 sayılı, Enerji ve Tabii Kaynakları Bakanlığı Maden İşleri Genel Müdürlüğü'nün 12.12.2016 tarih ve 441925 sayılı, Amasya Valiliğı Çevre ve Şehircilik İl Müdürlüğü'nün 22.12.2016 tarih ve 7631 sayılı yazıları, Samsun Kültür Varlıklarını Koruma Bölge Kurulu Müdürlüğü uzmanının 16.01.2017 tarih ve 30 sayılı dosya inceleme değerlendirme raporu okundu, ekleri ve ilgili dosyası incelendi, yapılan görüşmeler sonunda;

Amasya İli, Merkez, Abacı Köyü, Dere Mevkii, 105 ada, 202, 203 parsel sınırları içerisinde Amasya Müze Müdürlüğü uzmanlarınca tespit edilen nekropol alanı ve yerleşim yerinin ekli 1/1000 ölçekli kadastral haritada sit sınırları işaretlendiğı şekilde 3386 ve 5226 sayılı yasalar ile değışik 2863 sayılı yasa kapsamında III. derece arkeolojik sit alanı olarak tescil edilmesine, tapu kütüğünün beyanlar hanesine III. derece arkeolojik sit alanı şerhi konulmasına,

III. derece Arkeolojik Sit Alanında koruma amaçlı imar planı yapılıncaya kadar Koruma - Kullanma Şartları olarak, Kültür ve Tabiat Varlıklarını Koruma Yüksek Kurulu'nun 5.11.1999 gün ve 658 sayılı ilke kararındaki III. derece arkeolojik sit alanlarına ilişkin hükümlerin geçerli olduğuna karar verildi.

İLİ:AMASYA
İLÇESİ:MERKEZ
KÖYÜ:ABACI
ADA:105
PARSEL:202-203
DOSYA NO:05.00/808



1 / 1000

199

201

105 AD

502700.000

4488100.000

502800.000

D.O.M:36
ED50 3 DERECE SINIR KOORDİNATLARI

Nokta No	Y	X
1	502740.085	4498098.210
2	502738.308	4498091.149
3	502710.390	4498059.190
4	502682.247	4498063.231
5	502694.280	4498091.647

• — • 3. DERECE ARKEOLOJİK SİT ALANI SINIRI

İbrahim Halik ÖZEL

Doç.Dr.Cenap SANCAR

Murat ASLAN

Prof.Dr.Ahmet Ali BAYHAN

Ahmet ERTEKİN

Mustafa KURTULUŞ

M. P. K. M. S. D. K.

Temsilci Üye

4498000.000

502800.000



128

UYGUN BULUNDU
Samsun Kültür Varlıklarını
Koruma Bölge Kurulu
19.04.2017 gün ve ...4026
sayılı karar ekidir.

205

204

Kültür ve Turizm Bakanlıđından:

SAMSUN KÜLTÜR VARLIKLARINI KORUMA BÖLGE KURULU KARAR

57.05/127

Toplantı Tarihi ve No : 18.01.2017-170

TOPLANTI YERİ

Karar Tarihi ve No : 18.01.2017-4044

SAMSUN

Sinop İli, Gerze İlçesi, Pirahmet Köyü, Göksu-Sarıçamlık Mevkii, 130 ada, 3, 4, 5, 6, 7, 8, 14, 15, 35, 41, 42, 45, 46, 47, 48, 49, 50, 51, 52, 53, 54, 55, 56, 57, 58, 59, 60, 61, 62, 63, 64, 65, 66, 67, 68, 69, 70, 231, 232, 233, 234, 242, 243, 244, 245, 246, 247, 248, 249, 250, 251, 252, 253, 254, 255, 256, 708, parsel sınırları içerisinde Sinop Müze Müdürlüğü uzmanlarınca tespit edilen nekropol alanının I. Derece arkeolojik sit alanı olarak tescil edilmesine yönelik, Sinop Valiliđi İl Kültür ve Turizm Müdürlüğü'nün 26.07.2016 gün ve 2474 sayılı yazısı, kurum görüşlerinin iletildiđi, Karayolları 7. Bölge Müdürlüğü'nün 07.11.2016 tarih ve 260569 sayılı, Sinop Valiliđi Çevre ve Şehircilik İl Müdürlüğü'nün 09.11.2016 tarih ve 3780 sayılı, Devlet Su İşleri 7.Bölge Müdürlüğü'nün 29.11.2016 tarih ve 792475 sayılı, Enerji ve Tabii Kaynakları Bakanlığı Maden İşleri Genel Müdürlüğü'nün 12.12.2016 tarih ve 441928 sayılı, Sinop Valiliđi İl Özel İdaresi Kültür ve Sosyal İşler Müdürlüğü'nün 13.12.2016 gün ve 14093 sayılı yazıları, Samsun Kültür Varlıklarını Koruma Bölge Kurulu Müdürlüğü uzmanının 12.01.2017 tarih ve 16 sayılı dosya inceleme değerlendirme raporu okundu, ekleri ve ilgili dosyası incelendi, yapılan görüşmeler sonunda;

Sinop İli, Gerze İlçesi, Pirahmet Köyü, Göksu-Sarıçamlık Mevkii, 130 ada, 3, 4, 5, 6, 7, 8, 14, 15, 35, 41, 42, 45, 46, 47, 48, 49, 50, 51, 52, 53, 54, 55, 56, 57, 58, 59, 60, 61, 62, 63, 64, 65, 66, 67, 68, 69, 70, 231, 232, 233, 234, 242, 243, 244, 245, 246, 247, 248, 249, 250, 251, 252, 253, 254, 255, 256, 708, parsel sınırları içerisinde Sinop Müze Müdürlüğü uzmanlarınca tespit edilen nekropol alanının ekli 1/5000 ölçekli kadastral haritada sit sınırları işaretlendiđi şekilde 3386 ve 5226 sayılı yasalar ile deđişik 2863 sayılı yasa kapsamında I. derece arkeolojik sit alanı olarak tescil edilmesine, tapu kütüğü'nün beyanlar hanesine I. derece arkeolojik sit alanı şerhi konulmasına,

I. derece Arkeolojik Sit Alanında koruma amaçlı imar planı yapılmıcaya kadar Koruma - Kullanma Şartları olarak, Kültür ve Tabiat Varlıklarını Koruma Yüksek Kurulu'nun 5.11.1999 gün ve 658 sayılı ilke kararındaki I. derece arkeolojik sit alanlarına ilişkin hükümlerin geçerli olduđuna karar verildi



D.O.M.36
ED50 3 DERECE SINIR KOORDINATLARI

NOKTA NO	X	Y
1	431566.973	4821817.502
2	431820.171	4821803.835
3	431741.064	4821773.573
4	431814.854	4821734.952
5	431581.314	4821728.805
6	431539.985	4821774.580
7	431576.340	4821818.338
8	431568.874	4821851.945
9	431528.902	4821859.090
10	431473.898	4821859.940
11	431437.137	4821806.243
12	431349.207	4821957.350
13	431465.082	4822008.347
14	431504.281	4822043.003
15	431552.235	4822040.330
16	431578.804	4822050.418
17	431809.459	4822074.358
18	431588.687	4822138.090
19	431593.141	4822209.017
20	431810.573	4822278.455
21	431886.337	4822358.435
22	431758.250	4822008.129
23	431858.277	4821883.547

GÖKSU-SARIÇAMLIK NEKROPOLÜ
İLİ:SINOP
İLÇESİ:GERZE
KÖYÜ:PIRAHMET
DOSYA ADI:57.05/127
1. DERECE ARKEOLOJİK SİT ALANI SINIRI



UYGUN BULUNDU
Sarısın Kültür Varlığını
Koruma Bölge Kurulü
P.d:2017 gün ve 4.04/6
sayılı karar ekidir.

Handwritten signatures and initials at the bottom right of the map.

Kültür ve Turizm Bakanlıđından:

SAMSUN KÜLTÜR VARLIKLARINI KORUMA BÖLGE KURULU KARAR

57.02/336

Toplantı Tarihi ve No : 18.01.2017-170

TOPLANTI YERİ

Karar Tarihi ve No : 18.01.2017-4034

SAMSUN

Sinop İli, Boyabat İlçesi, Merkez, Kemaldede Mahallesi, Bulkıran Sırtı Mevkii tapulama harici alan sınırları içerisinde Sinop Müze Müdürlüğü uzmanlarınca tespit edilen Tümüls'ün I. Derece arkeolojik sit alanı olarak tescil edilmesine yönelik, Sinop Valiliğı İl Kültür ve Turizm Müdürlüğü'nün 03.11.2016 gün ve 3594 sayılı yazısı, kurum görüşlerinin iletildiğı, Enerji ve Tabii Kaynakları Bakanlığı Maden İşleri Genel Müdürlüğü'nün 24.11.2016 tarih ve 440164 sayılı, Sinop Valiliğı Çevre ve Şehircilik İl Müdürlüğü'nün 09.12.2016 tarih ve 4160 sayılı, Sinop Valiliğı İl Özel İdaresi Kültür ve Sosyal İşler Müdürlüğü'nün 13.12.2016 gün ve 14093 sayılı yazıları, Samsun Kültür Varlıklarını Koruma Bölge Kurulu Müdürlüğü uzmanının 11.01.2017 tarih ve 13 sayılı dosya inceleme değerlendirme raporu okundu, ekleri ve ilgili dosyası incelendi, yapılan görüşmeler sonunda;

Sinop İli, Boyabat İlçesi, Merkez, Kemaldede Mahallesi, Bulkıran Sırtı Mevkii tapulama harici alan sınırları içerisinde Sinop Müze Müdürlüğü uzmanlarınca tespit edilen Tümüls'ün ekli kadastral haritada sit sınırları işaretlendiğı şekilde 3386 ve 5226 sayılı yasalar ile değışik 2863 sayılı yasa kapsamında I. derece arkeolojik sit alanı olarak tescil edilmesine, tapu kütüğünün beyanlar hanesine I. derece arkeolojik sit alanı şerhi konulmasına,

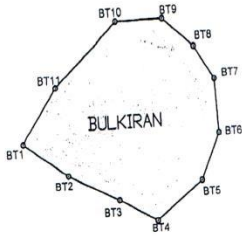
I. derece Arkeolojik Sit Alanında koruma amaçlı imar planı yapılıncaya kadar Koruma - Kullanma Şartları olarak, Kültür ve Tabiat Varlıklarını Koruma Yüksek Kurulu'nun 5.11.1999 gün ve 658 sayılı ilke kararındaki I. derece arkeolojik sit alanlarına ilişkin hükümlerin geçerli olduğuna karar verildi

: SINOP
RESİ : BONYABAT

AHALİSİ : KEMALDEDE

DI : BULKIRAN SIRTİ TÖMÜLÜSÜ


4 594 000 +
000 ÖZEL



4 594 000 +
000 ÖZEL

4 593 750 +
000 ÖZEL

İbrahim Hakkı ÖZEL
Doç.Dr.Cenap SANCAR
Murat ASLAN
Prof.Dr.Ahmet Ali BAYHAN
Ahmet ERTEKİN
Mustafa KURTULUŞ
UFAK HOŞ



4 593 500 +
000 ÖZEL

4 593 750 +
000 ÖZEL

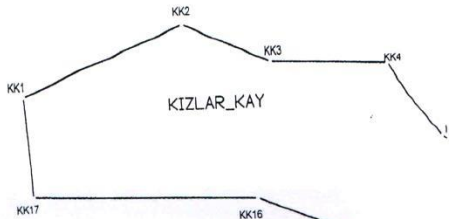
UYGUN BULUNDU
Çamsun Kültür Vantıklarını
Koruma Bölge Kurulu
18-01-2017 gün ve 4034...
sayılı karar ekidir.

Tarafından çıkarılmıştır.

02.05.2016

Gökhan ÖZKAYA

4 593 500 +
000 ÖZEL



Kültür ve Turizm Bakanlıđından:

SAMSUN KÜLTÜR VARLIKLARINI KORUMA BÖLGE KURULU KARAR

57.08/20

Toplantı Tarihi ve No : 18.01.2017-170

TOPLANTI YERİ

Karar Tarihi ve No : 18.01.2017-4048

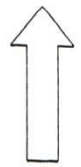
SAMSUN

Sinop İli, Dikmen İlçesi, Küplüce Köyü, Uzunköy Mevkiinde Sinop Müze Müdürlüğü uzmanlarınca 376, 377 parsel sınırları içerisinde tespit edilen Tümüls'ün I. Derece arkeolojik sit alanı olarak tescil edilmesine yönelik, Sinop Valiliđi İl Kültür ve Turizm Müdürlüğü'nün 20.10.2016 gün ve 3391 sayılı yazısı, kurum görüşlerinin iletildiđi, Karayolları 7. Bölge Müdürlüğü'nün 07.11.2016 tarih ve 260570 sayılı, Enerji ve Tabii Kaynakları Bakanlığı Maden İşleri Genel Müdürlüğü'nün 10.11.2016 tarih ve 438048 sayılı, Sinop Valiliđi Çevre ve Şehircilik İl Müdürlüğü'nün 11.11.2016 tarih ve 3816 sayılı, Devlet Su İşleri 7.Bölge Müdürlüğü'nün 30.11.2016 tarih ve 798577 sayılı yazıları, Samsun Kültür Varlıklarını Koruma Bölge Kurulu Müdürlüğü uzmanının 11.01.2017 tarih ve 9 sayılı dosya inceleme deđerlendirme raporu okundu, ekleri ve ilgili dosyası incelendi, yapılan görüşmeler sonunda;


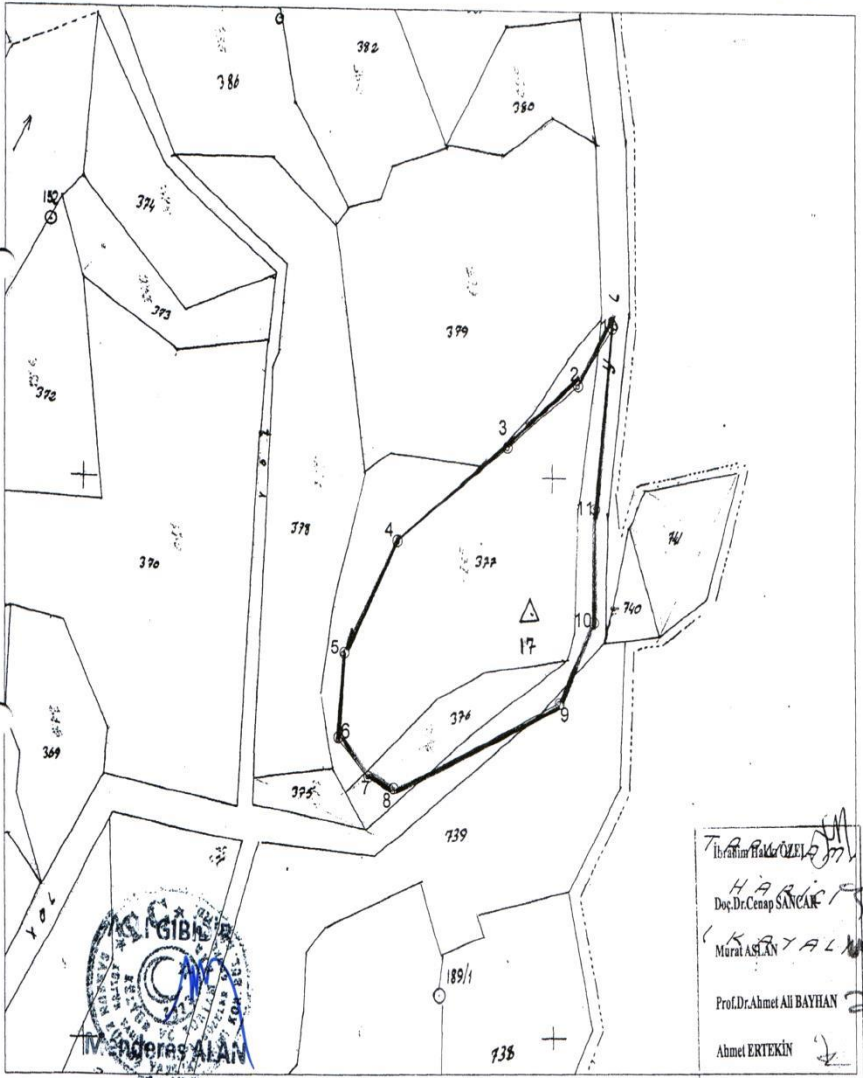
Sinop İli, Dikmen İlçesi, Küplüce Köyü, Uzunköy Mevkiinde Sinop Müze Müdürlüğü uzmanlarınca 376, 377 parsel sınırları içerisinde tespit edilen Tümüls'ün ekli 1/2000 ölçekli kadastral haritada sit sınırları işaretlendiđi şekilde 3386 ve 5226 sayılı yasalar ile deđişik 2863 sayılı yasa kapsamında I. derece arkeolojik sit alanı olarak tescil edilmesine, tapu kütüğü'nün beyanlar hanesine I. derece arkeolojik sit alanı şerhi konulmasına,

I. derece Arkeolojik Sit Alanında koruma amaçlı imar planı yapıncaya kadar Koruma - Kullanma Şartları olarak, Kültür ve Tabiat Varlıklarını Koruma Yüksek Kurulu'nun 5.11.1999 gün ve 658 sayılı ilke kararındaki I. derece arkeolojik sit alanlarına ilişkin hükümlerin geçerli olduđuna karar verildi.

İli : Sinop
İlçesi : Dikmen
MAHALLESİ : Küplüce



1/ 2000



Tarafından düzenlenmiştir.06.05.2016
Doç.Dr.Cenap SANCAR
Morat ASLAN
Prof.Dr.Ahmet Ali BAYHAN
Ahmet ERTEKİN

Tarafından düzenlenmiştir.06.05.2016

Rıdvan ÇÖMLEKÇİ
Kadaströ Teknikeri

UYGUN BULUNDU
Samsun Kültür Varlıklarını
Koruma Bölge Kurulu
18.02.2017 gün ve 4048
sayılı karar ekidir.

M. KURTULUŞ
Rıdvan ÇÖMLEKÇİ
Kadaströ Teknikeri

İli
İlçesi
Köyü
Adı
Datum

SİNOP
DİKMEN
KÜPLÜCE KÖYÜ
UZUNKÖY TUMULÜSÜ
ED-50 3 DERECE

NoktaNo	Y	X	Z
1	445325.572	4614252.791	
2	445310.850	4614232.291	
3	445281.068	4614210.315	
4	445233.879	4614176.938	
5	445210.466	4614136.730	
6	445208.422	4614106.784	
7	445220.962	4614093.340	
8	445231.781	4614087.960	
9	445302.920	4614119.502	
10	445317.920	4614147.996	
11	445318.348	4614189.005	



UYGUN BULUNDU

Samsun Kültür Varlıklarını

Koruma Bölge Komisyonu

18.01.2017 gün ve 4048

sayılı karar okundu.

İbrahim Hakkı ÖZEL

Doç.Dr.Cenap SANCAR

Murat ASLAN

Prof.Dr.Ahmet Ali BAYHAN

Ahmet ERTEKİN

Mustafa KURTULUS

YANILAR

Temsilci Üye

Kültür ve Turizm Bakanlıđından:

SAMSUN KÜLTÜR VARLIKLARINI KORUMA BÖLGE KURULU KARAR

57.08/19

Toplantı Tarihi ve No : 18.01.2017-170

TOPLANTI YERİ

Karar Tarihi ve No : 18.01.2017-4050

SAMSUN

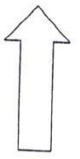
Sinop İli, Dikmen İlçesi Küplüce Köyü, Aşağı Çekmez Mevkiinde Sinop Müze Müdürlüğü uzmanlarınca 149, 150, 153, 154, 166, 167, 168, 169, 170, 171, 172, 173, 174, 267 parsel sınırları içerisinde tespit edilen nekropol alanının III. Derece arkeolojik sit alanı olarak tescil edilmesine yönelik, Sinop Valiliđi İl Kültür ve Turizm Müdürlüğü'nün 20.10.2016 gün ve 3384 sayılı yazısı, kurum görüşlerinin iletildiđi, Karayolları 7.Bölge Müdürlüğü'nün 07.11.2016 tarih ve 260574 sayılı, Sinop Valiliđi Çevre ve Şehircilik İl Müdürlüğü'nün 09.11.2016 tarih ve 3786 sayılı, Devlet Su İşleri 7.Bölge Müdürlüğü'nün 29.11.2016 tarih ve 792475 sayılı, Sinop Valiliđi İl Özel İdaresi Kültür ve Sosyal İşler Müdürlüğü'nün 13.12.2016 gün ve 14093 sayılı yazıları, Samsun Kültür Varlıklarını Koruma Bölge Kurulu Müdürlüğü uzmanının 10.01.2017 tarih ve 6 sayılı dosya inceleme değerlendirme raporu okundu, ekleri ve ilgili dosyası incelendi, yapılan görüşmeler sonunda;

Sinop İli, Dikmen İlçesi Küplüce Köyü, Aşağı Çekmez Mevkiinde Sinop Müze Müdürlüğü uzmanlarınca 149, 150, 153, 154, 166, 167, 168, 169, 170, 171, 172, 173, 174, 267 parsel sınırları içerisinde tespit edilen nekropol alanının ekli 1/2000 ölçekli kadastral haritada sit sınırları işaretlendiđi şekilde 3386 ve 5226 sayılı yasalar ile deđişik 2863 sayılı yasa kapsamında III. derece arkeolojik sit alanı olarak tescil edilmesine, tapu kütüğü'nün beyanlar hanesine III. derece arkeolojik sit alanı şerhi konulmasına,

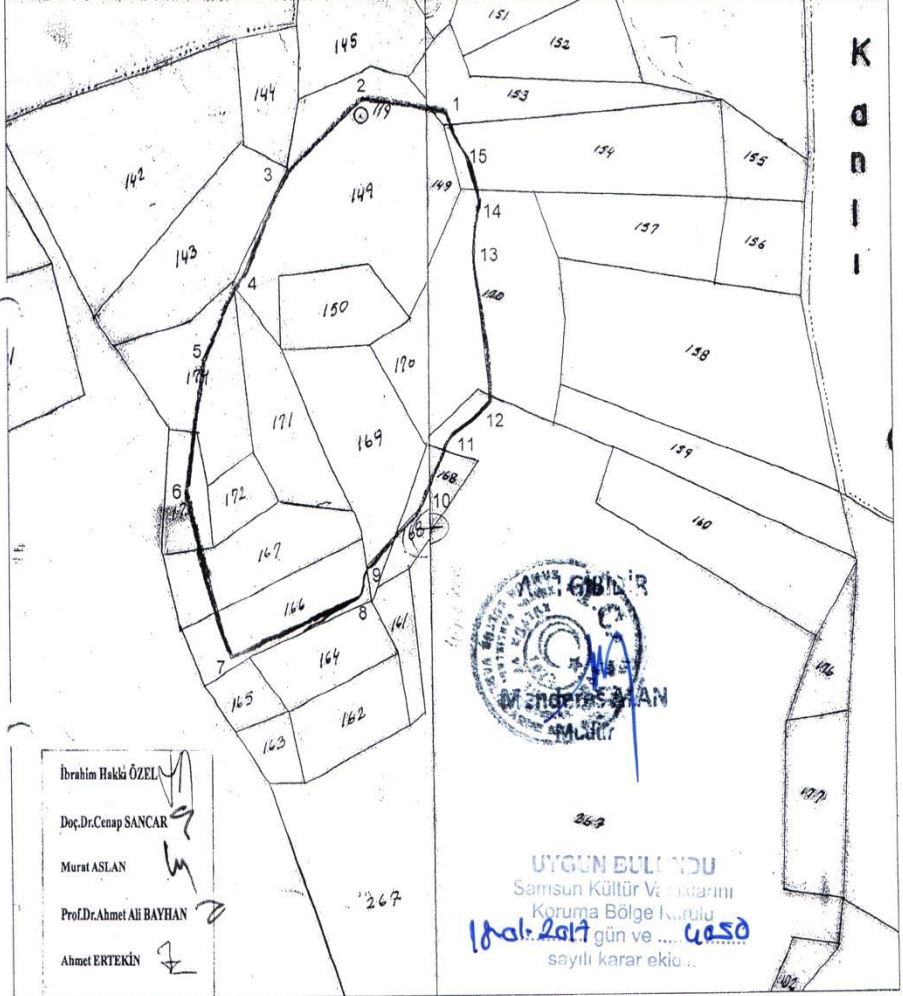
III. derece Arkeolojik Sit Alanında koruma amaçlı imar planı yapılıncaya kadar Koruma - Kullanma Şartları olarak, Kültür ve Tabiat Varlıklarını Koruma Yüksek Kurulu'nun 5.11.1999 gün ve 658 sayılı ilke kararındaki III. derece arkeolojik sit alanlarına ilişkin hükümlerin geçerli olduğuna karar verildi.

İLİ
İLÇESİ
MAHALLESİ

: Sinop
: Dikmen
: Küplüce



1/2000



K
a
d
i
s
t
r
e

İbrahim Hakkı ÖZEL

Doç.Dr.Cenap SANCAR

Murat ASLAN

Prof.Dr.Ahmet Ali BAYHAN

Ahmet ERTEKİN

Mustafa KURTULUŞ

267

Tekniker

Tarafımdan düzenlenmiştir.22.04.2016

Rıdvan CÖMLEKÇİ

Kadaströ Teknikeri

1512/1-1

Kültür ve Turizm Bakanlıđından:

SAMSUN KÜLTÜR VARLIKLARINI KORUMA BÖLGE KURULU KARAR

57.06/22

Toplantı Tarihi ve No : 18.01.2017-170

TOPLANTI YERİ

Karar Tarihi ve No : 18.01.2017-4046

SAMSUN

Sinop İli, Türkeli İlçesi, Keş Köyü, Karagöl Mevkii 101 ada, 106 parsel sınırları içerisinde Sinop Müze Müdürlüğü uzmanlarınca tespit edilen nekropol alanının I. Derece arkeolojik sit alanı olarak tescil edilmesine yönelik, Sinop Valiliğı İl Kültür ve Turizm Müdürlüğünün 16.11.2016 gün ve 3729 sayılı yazısı, kurum görüşlerinin iletildiğı, Sinop Valiliğı Çevre ve Şehircilik İl Müdürlüğünün 30.11.2016 tarih ve 4045 sayılı, Karayolları 7. Bölge Müdürlüğünün 05.12.2016 tarih ve 287863 sayılı, Devlet Su İşleri 7.Bölge Müdürlüğünün 19.12.2016 tarih ve 848399 sayılı, Sinop Valiliğı İl Özel İdaresi Kültür ve Sosyal İşler Müdürlüğünün 23.12.2016 gün ve 14582 sayılı yazıları, Samsun Kültür Varlıklarını Koruma Bölge Kurulu Müdürlüğü uzmanının 11.01.2017 tarih ve 8 sayılı dosya inceleme değerlendirme raporu okundu, ekleri ve ilgili dosyası incelendi, yapılan görüşmeler sonunda;

Sinop İli, Türkeli İlçesi, Keş Köyü, Karagöl Mevkii 101 ada, 106 parsel sınırları içerisinde Sinop Müze Müdürlüğü uzmanlarınca tespit edilen nekropol alanının ekli 1/1000 ölçekli kadastral haritada sit sınırları işaretlendiğı şekilde 3386 ve 5226 sayılı yasalar ile değışik 2863 sayılı yasa kapsamında I. derece arkeolojik sit alanı olarak tescil edilmesine, tapu kütüğünün beyanlar hanesine I. derece arkeolojik sit alanı şerhi konulmasına,

I. derece Arkeolojik Sit Alanında koruma amaçlı imar planı yapıncaya kadar Koruma - Kullanma Şartları olarak, Kültür ve Tabiat Varlıklarını Koruma Yüksek Kurulu'nun 5.11.1999 gün ve 658 sayılı ilke kararındaki I. derece arkeolojik sit alanlarına ilişkin hükümlerin geçerli olduğuna karar verildi

İL: SINOP

İLÇE: TÜRKELİ

KÖY: KEŞ KOYU

TÜRÜ: ARKEOLOJİK SİT ALANI

DERECESİ: 1. DERECE ARKEOLOJİK SİT ALANI

— : 1. DERECE ARKEOLOJİK SİT ALANI SINIRI

DOSYA NO:

1. DERECE ARKEOLOJİK
SİT ALANI SINIRI KOORDİNATLARI
UTM3 DATUM ED50 MERKEZİ MERİDYEN 33 DİLM NO 33

NO	X	Y
1	615959 138	4646850 851
2	616029 558	4646853 099
3	616003 376	4646798 484
4	615982 277	4646792 639
5	615988 566	4646783 280
6	615961 448	4646806 057
7	615955 540	4646829 290
8	615956 510	4646820 640



1 / 1000

1. DERECE ARKEOLOJİK
SİT ALANI SINIRI KOORDİNATLARI
UTM6 DATUM ED50 MERKEZİ MERİDYEN 33 DİLM NO 30

NO	X	Y
1	615932 754	4644991 910
2	615981 144	4644994 373
3	615976 977	4644919 764
4	615946 180	4644943 922
5	615943 165	4644930 564
6	615973 063	4644947 234
7	615929 178	4644951 286
8	615910 127	4644952 272

46468900

615962

101

46468000

615900

121



UYGUN FİRMINDU

Samsun Kültür Varlıklarını

Koruma Bölgesinin 101

18.02.2019 tarih ve 4046.

sayılı karar ekidir.

İbrahim Hakkı ÖZEL

Doç.Dr.Cenap SANÇAR

Murat ASLAN

Prof.Dr.Ahmet Ali BAYHAN

Ahmet ERTEKİN

Mustafa KURTULUŞ

YERLİK HOŞ H.B.

Temsilci Üye

1513/1-1