

Prontuario de información geográfica municipal de los Estados Unidos Mexicanos

Emiliano Zapata, Hidalgo
Clave geoestadística 13021

2009

Prontuario de información geográfica municipal de los Estados Unidos Mexicanos Emiliano Zapata, Hidalgo

Ubicación geográfica

Coordenadas	Entre los paralelos 19° 35' y 19° 44' de latitud norte, los meridianos 98° 31' y 98° 41' de longitud oeste, altitud entre 2 400 y 3 100 m.
Colindancias	Colinda al norte con el estado de México y el municipio de Tepeapulco; al este con el municipio de Apan y el estado de Tlaxcala; al sur con el estado de Tlaxcala; al oeste con el estado de México.
Otros datos	Ocupa el 0.6% de la superficie del estado. Cuenta con 10 localidades y una población total de 12 309 habitantes http://mapserver.inegi.org.mx/mgn2k/ ; 10 de noviembre de 2009.

Fisiografía

Provincia	Eje Neovolcánico (100.0%)
Subprovincia	Lagos y Volcanes de Anáhuac (100.0%)
Sistema de topofomas	Lomerío (80.0%) y Llanura (20.0%)

Clima

Rango de temperatura	12 – 16°C
Rango de precipitación	500 - 700 mm
Clima	Templado subhúmedo con lluvias en verano, humedad media (85.0%) y templado subhúmedo con lluvias en verano, de menor humedad (15.0%)

Geología

Periodo	Cuaternario (65.18%) y Neógeno (33.0%)
Roca	Ígnea extrusiva: basalto (37.0%), toba intermedia (24.0%), andesita (5.0%), riolacita (4.0%), basalto – brecha volcánica básica (2.0%) y brecha volcánica básica (1.0%)
Sitios de interés	Suelo: aluvial (25.18%) No aplica

Edafología

Suelo dominante	Phaeozem (70.18%), Durisol (21.0%) y Leptosol (7.0%)
-----------------	--

Hidrografía

Región hidrológica	Pánuco (100.0%)
Cuenca	R. Moctezuma (100.0%)
Subcuenca	L. Tochac y Tecocomulco (94.0%) y R. Tezontepec (6.0%)
Corrientes de agua	Intermitentes: El Hongo
Cuerpos de agua	No disponible

Uso del suelo y vegetación

Uso del suelo	Agricultura (55.68%) y zona urbana (1.82%)
Vegetación	Bosque (27.0%) y pastizal (15.5%)

Uso Potencial de la Tierra

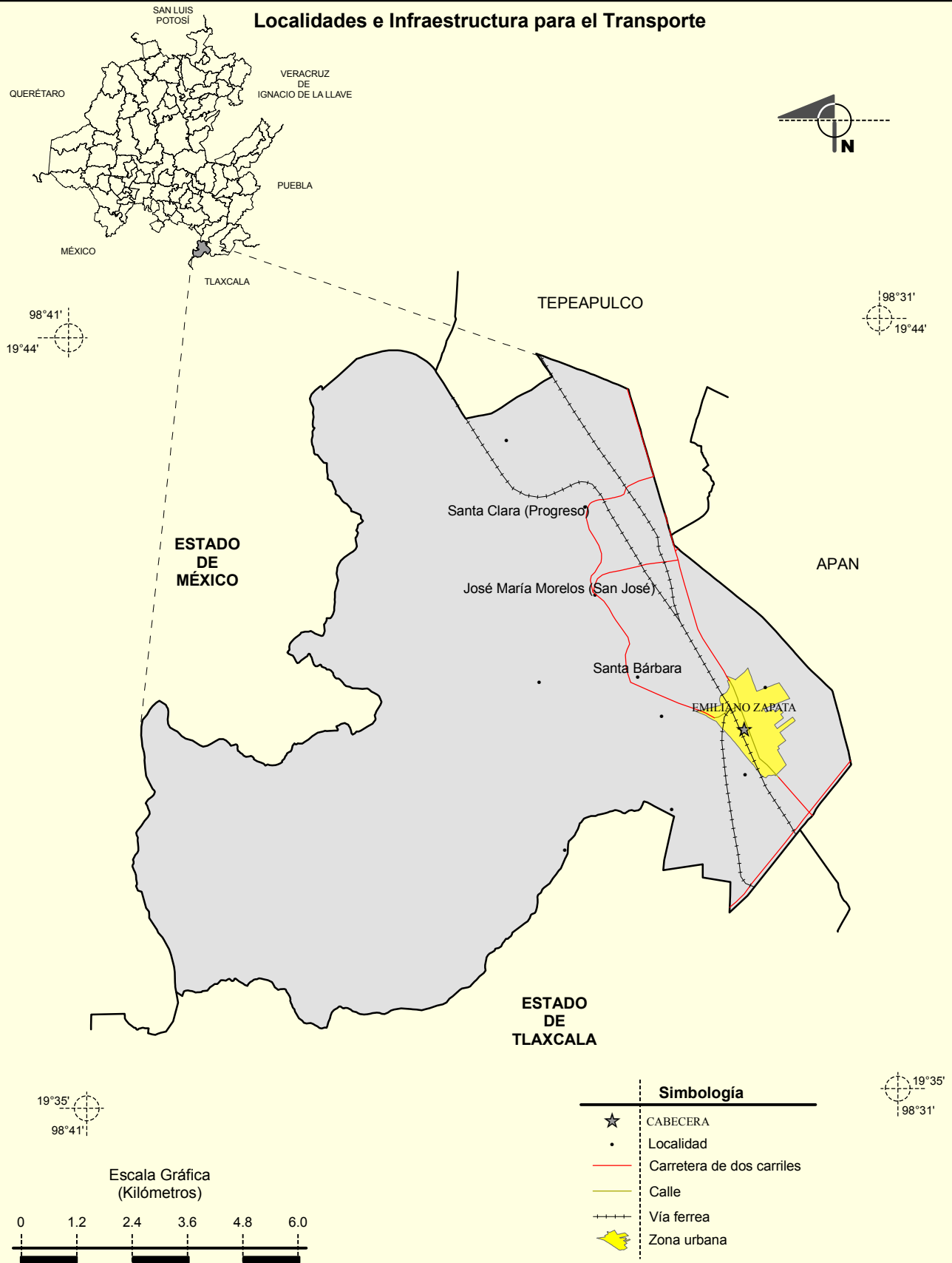
Agrícola	Para agricultura mecanizada continua (27.0%) Para agricultura con tracción animal continua (49.0%) Para agricultura manual estacional (9.0%) No apta para agricultura (15.0%)
Pecuario	Para el establecimiento de praderas cultivadas con maquinaria agrícola (27.0%) Para el establecimiento de praderas cultivadas con tracción animal (49.0%) Para el aprovechamiento de la vegetación natural diferente del pastizal (21.18%) Para el aprovechamiento de la vegetación natural únicamente por el ganado caprino (1.0%) No apta para uso pecuario (1.82%)

Prontuario de información geográfica municipal de los Estados Unidos Mexicanos Emiliano Zapata, Hidalgo

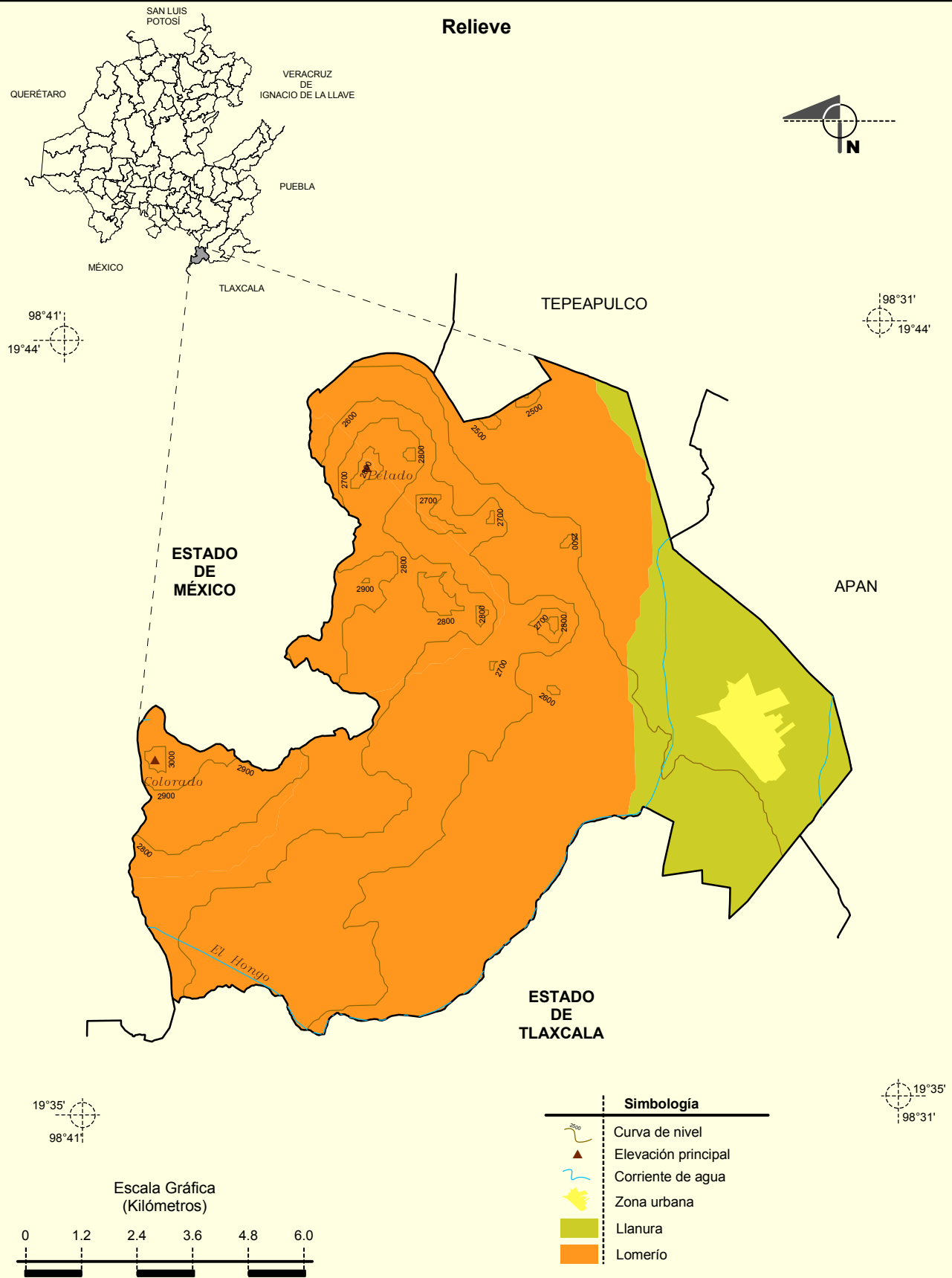
Zona urbana

La zona urbana está ubicada sobre suelo aluvial del Cuaternario, en llanura; sobre áreas donde originalmente había suelos denominados Durisol y Phaeozem; tiene clima templado subhúmedo con lluvias en verano, de humedad media y está creciendo sobre terrenos previamente ocupados por agricultura.

Localidades e Infraestructura para el Transporte

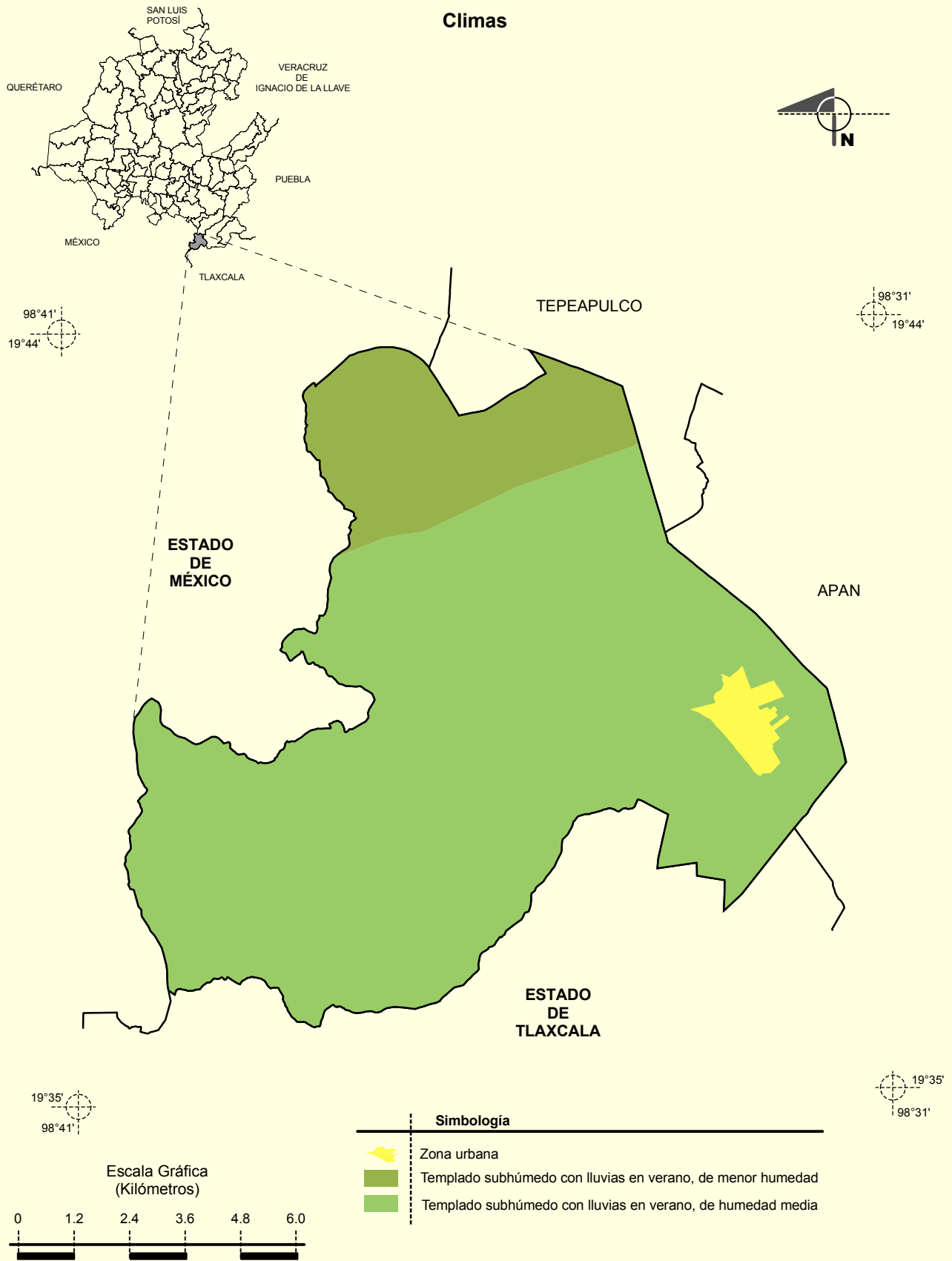


**Prontuario de información geográfica municipal de los Estados Unidos Mexicanos
Emiliano Zapata, Hidalgo**



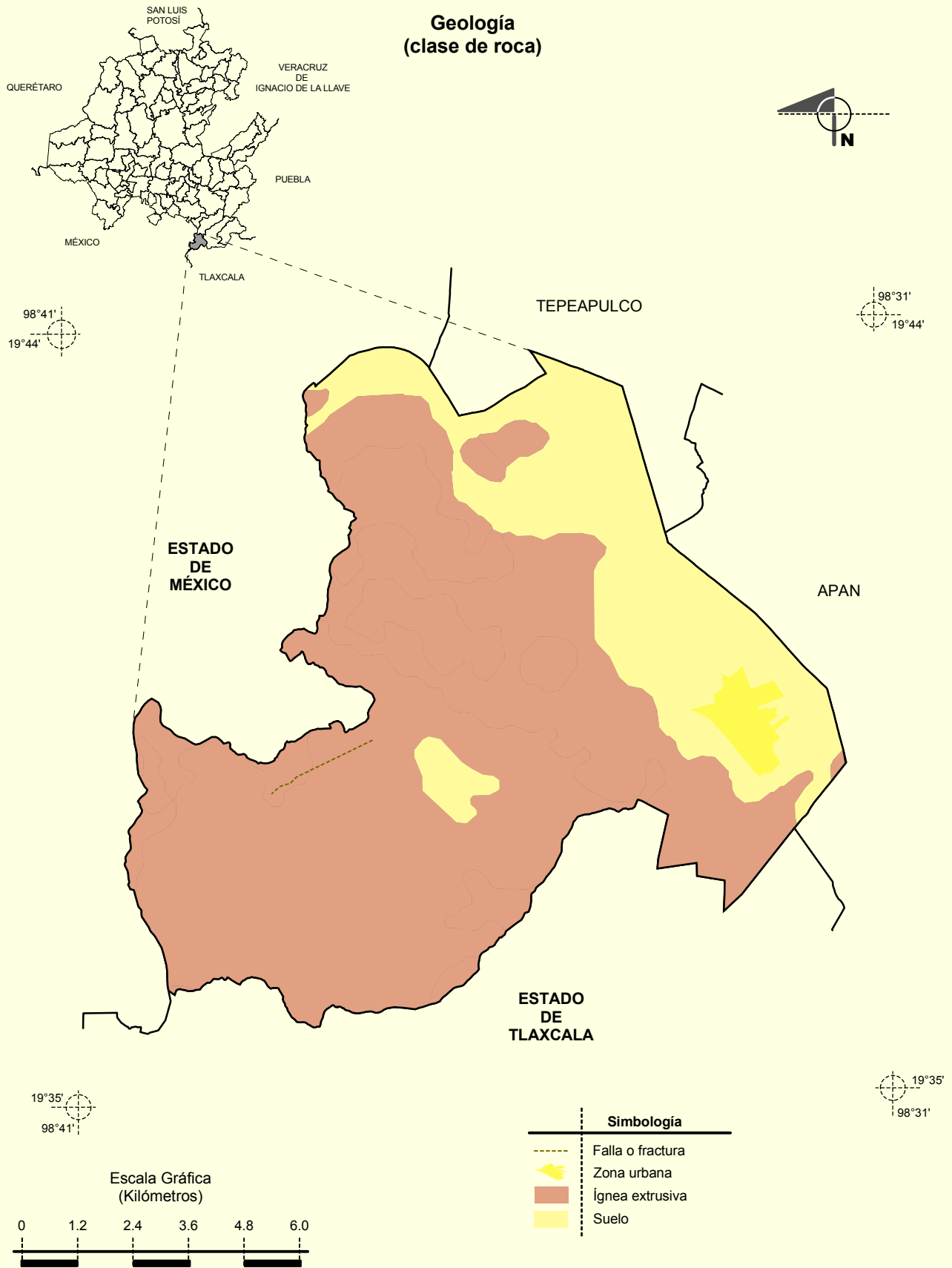
Fuente: INEGI. *Marco Geoestadístico Municipal 2005, versión 3.1.*
 INEGI. Continuo Nacional del Conjunto de Datos Geográficos de la Carta Fisiográfica 1: 1 000 000, serie I.
 INEGI. Información Topográfica Digital Escala 1:250 000 serie III.
 INEGI-CONAGUA. 2007. Mapa de la Red Hidrográfica Digital de México escala 1:250 000. México.

Climas

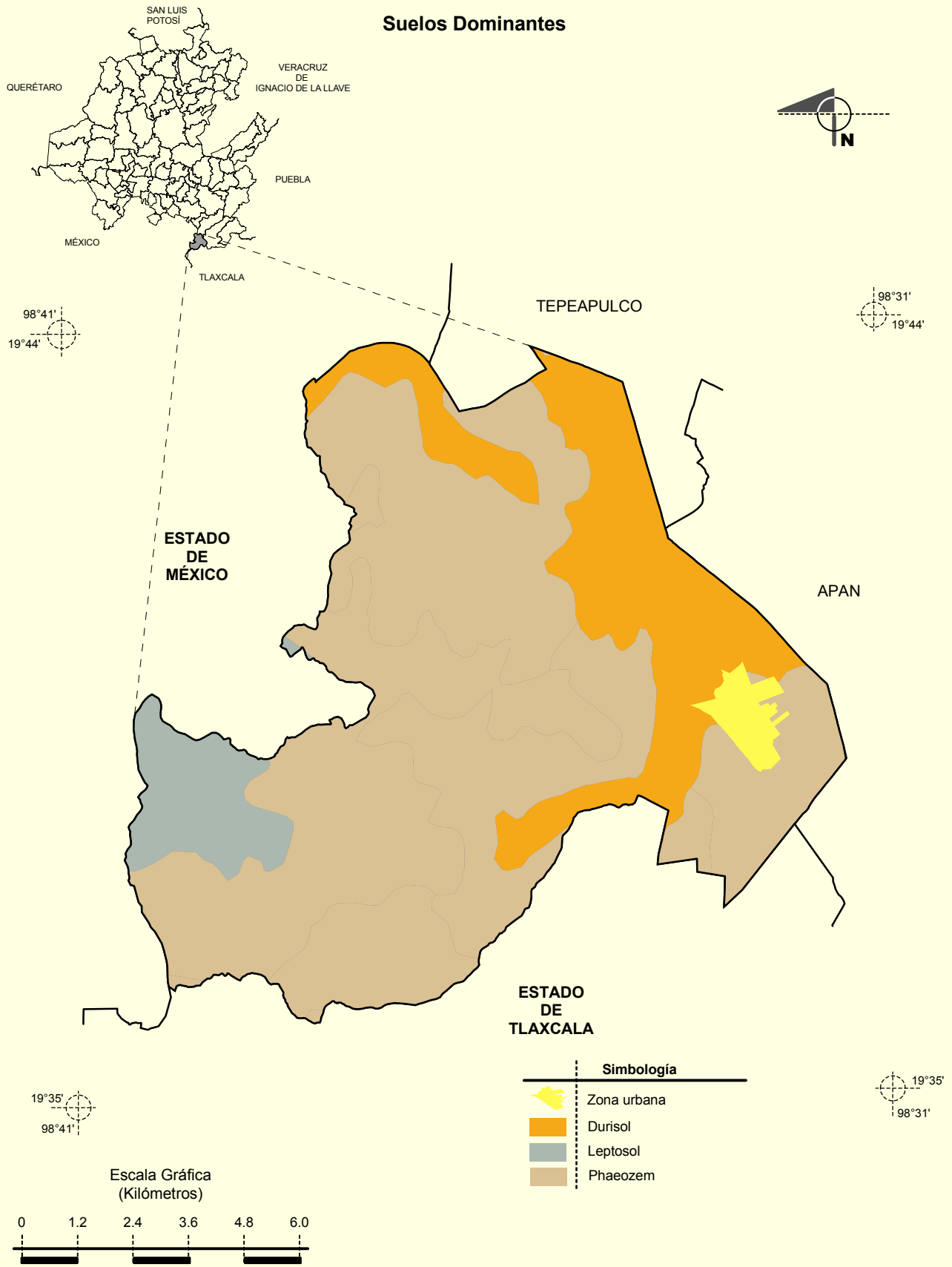


Fuente: INEGI. *Marco Geoestadístico Municipal 2005, versión 3.1.*
INEGI. Continuo Nacional del Conjunto de Datos Geográficos de la Carta de Climas, Precipitación Total Anual y Temperaturas Medias Anuales, 1:1 000 000, serie I.

**Geología
(clase de roca)**



Suelos Dominantes



Fuente: INEGI. *Marco Geoestadístico Municipal 2005, versión 3.1.*
INEGI. Conjunto de Datos Vectorial Edafológico, Escala 1:250 000, Serie II (Continuo Nacional).

Uso del Suelo y Vegetación

