

CIRCUIT CYCLISTE SARTHE - PAYS DE LA LOIRE


du 4 au 7 avril 2017

65^{ème}
édition

Région
PAYS DE LA LOIRE



www.sarthe.fr



PROGRAMME OFFICIEL



POUZAUGES ► POUZAUGES
Mardi 4 avril

LIGNÉ ► ANGERS
Mercredi matin 5 avril

ANGERS ► ANGERS
Mercredi après-midi 5 avril

ANGERS ► PRÉ-EN-PAIL SAINT SAMSON
Jeudi 6 avril

ABBAYE de l'ÉPAU ► SAINT-CALAIS
Vendredi 7 avril



65^e Circuit Cycliste Sarthe - Pays de la Loire



— 1^{re} ÉTAPE
— 2^e ÉTAPE
 Contre-la-montre
— 3^e ÉTAPE
— 4^e ÉTAPE
▲ Grimpeur
★ Point Chaud



Étape 1
Pouzauges

Pouzauges
173,2 km

1^{re} Demi-Étape
Ligné

Angers
99,8 km

2^e Demi-Étape
Angers

Angers (CLM)
6,8 km

Étape 3
Angers

Pré-en-Pail
Saint-Samson
190,3 km

Étape 4
Abbaye de l'Épau

Saint-Calais
186,8 km



l'Édito 2017

par le Président du Comité d'Organisation

Gérald Feuvrier

Président du Comité d'Organisation
Président du Mans Sarthe Cyclisme Organisation



Cette 65^{ème} édition du Circuit cycliste Sarthe Pays de la Loire s'élancera de Pouzauges en Vendée. Cette première étape permettra de découvrir une cité de caractère avec son château médiéval qui domine le centre ville parcouru de nombreuses ruelles. Lors de ce premier parcours, les jambes des coureurs seront déjà mises à rude épreuve.

Le mercredi matin, après un départ de Ligné en région de la Communauté de Communes du Pays d'Ancenis, les coureurs prendront la direction d'Angers, ville partenaire depuis de nombreuses années.

Comme les éditions précédentes, l'après-midi sera consacré au contre la montre individuel avec la venue de nombreux spectateurs qui oblige à une vigilance accrue de la sécurité.

La troisième étape, identique à l'édition 2016, nous transportera en Mayenne, département fait de collines arrondies et de vallées peu profondes. L'arrivée se déroulera au mont des Avaloirs, point culminant du département, après 5 tours d'un circuit de 10,5 km. Comme tous les ans, un public très nombreux sera au rendez-vous dans la montée de la côte de la Boucherie. À noter que cette étape est souvent révélatrice du vainqueur final.

La dernière étape sera sarthoise avec un départ de l'Abbaye de l'Épau et une arrivée à Saint Calais. Là

encore, des milliers de spectateurs pourront profiter du spectacle pendant les 6 boucles de circuit à effectuer avant l'arrivée finale. Cette ultime étape, au lendemain du mont des Avaloirs, ne sera pas de tout repos pour les coureurs avec un dénivelé estimé à 1 900 m.

Une nouvelle fois, je remercie le Conseil Départemental de la Sarthe, de la région des Pays de la Loire, le Conseil Départemental de la Mayenne, la Communauté de Communes du Mont des Avaloirs, la C.O.M.P.A Ancenis, la communauté de Communes du Pays de Pouzauges, ainsi que toutes les villes d'accueil, nos fidèles partenaires et ceux qui nous ont rejoints, éléments primordiaux sans qui l'organisation d'une telle épreuve serait réalisable.

Je remercie également tous les clubs sportifs locaux, les associations de bénévoles des différentes villes traversées, les divers clubs sarthois qui participent à l'événement et l'ensemble de tous les bénévoles.

Merci enfin aux quotidiens Le Maine Libre, le Courrier de l'Ouest et Presse Océan pour leur soutien depuis de nombreuses années.

Pour terminer, je souhaite un grand succès populaire et vous donne rendez-vous pour cette semaine sportive.

Gérald FEUVRIER

Président du comité d'organisation

Sommaire

Le mot du Président **3**

Préface du Conseil départemental de la Sarthe **4**

Préface du Conseil régional des Pays de la Loire **5**

Accueil - Permanence **7**

ÉTAPE 1

Pouzauges
Pouzauges **8**

1^{re} Demi-ÉTAPE

Ligné - Angers **12**

2^e Demi-ÉTAPE

Angers - Angers (CLM) **15**

ÉTAPE 3

Angers
Pré-en-Pail Saint Samson
Mont des Avaloirs **16**

ÉTAPE 4

Abbaye de l'Épau
Saint-Calais **20**

Organisation **24**

Règlement **26**

Les équipes engagées **29**

Le palmarès **29**

Hébergement **30**

Les hôpitaux **31**



Le « circuit », la passion en héritage

Elle arrive, la belle échappée du printemps sur les routes de l'Ouest. Parenthèse enchantée, le Circuit de la

Sarthe Pays-de-Loire conjugue avec bonheur la folle passion du cyclisme et l'amour de ce territoire, de la Vendée à la Sarthe, partagée par les Journaux de Loire (Le Maine Libre, Le Courrier de l'Ouest et Presse Océan) qui en sont les co-organisateurs.

Revoici donc cette belle épreuve qui, si elle accueillait à une époque les premiers rôles du Tour de France (Lance Armstrong, Jean-François Bernard, etc.), s'est muée ces dernières années en découvreuse de talents. Un feuilleton (comme la victoire du jeune Marc Fournier

l'an passé) que les envoyés spéciaux de nos titres auront plaisir à faire vivre tout au long de la semaine.

Le Maine Libre, le Courrier de l'Ouest et Presse Océan suivent au plus près l'actualité cycliste tout au long de la saison. Notre partenariat avec cette course emblématique de la région témoigne de cette fidélité à ce spectacle populaire et gratuit. Une passion reçue en héritage.

Bon « circuit » à tous !

Frédéric Barillé

Rédacteur en chef du
« Maine Libre »

Préface

par le Conseil départemental



Le Conseil départemental, premier partenaire du sport en Sarthe, est fier d'être aux côtés du Circuit Cycliste Sarthe Pays de la Loire depuis de nombreuses années.

Cette course par étapes, par la qualité de son organisation, son parcours exigeant et ses dénouements haletants s'est hissée au rang des plus grandes épreuves françaises.

Cette 65^{ème} édition réunira tous les ingrédients qui font du Circuit cycliste une épreuve populaire prisée des coureurs et du public, toujours nombreux aux bords des routes pour les encourager.

Spectateurs sarthois, je vous donne rendez-vous le 7 avril pour suivre l'étape finale de la course, qui reliera l'abbaye de l'Epau à Saint-Calais et révélera le vainqueur.

La Sarthe est une terre de cyclisme. Le Département encourage sa pratique par l'aménagement de « La Sarthe à vélo », soit plus de 400 km d'itinéraires adaptés. Des actions sont aussi menées pour la sécurité des cyclistes.

Aux coureurs, j'adresse mes encouragements, aux organisateurs mes remerciements. Je souhaite un grand succès populaire pour cette 65^{ème} édition.

Très bonne course à tous !

Dominique Le Mèner

Député de la Sarthe,
Président du Conseil départemental



Abbaye de l'Epau



la course en direct sur :
www.sarthe.fr



4 jours de course, 96 coureurs, 20 nationalités... Cette 65^{ème} édition cycliste Sarthe-Pays de la Loire s'annonce déjà comme un grand moment sportif pour notre Région !

Un moment qui marque un attachement, celui des Ligériens pour le cyclisme, mais un engagement également : celui de toutes celles et ceux qui font vivre la culture du vélo dans les Pays de la Loire, de nos grands coureurs ligériens jusqu'aux nombreux amateurs et organisateurs de compétitions cyclistes dans les Pays de la Loire.

Je tiens à saluer et remercier les responsables et tous les bénévoles investis au sein du comité d'organisation de cette course. Ils sont les artistes de cette grande réussite sportive qui porte haut les couleurs du cyclisme : l'effort, le dépassement de soi-même, le sens du collectif.

À toutes et à tous, je vous souhaite une très belle course ! ■

Bruno RETAILLEAU
Sénateur de la Vendée,
Président du Conseil régional
des Pays de la Loire

Partenaire
officiel



Organisateurs





LUNDI 3 AVRIL 2017

Pouzauges

■ **14h00 Réunion organisation MSCO**

Pouzauges
Salle Émile Robert - Rue de la Milette

■ **16h00 Salle de Presse**

Pouzauges
Salle Émile Robert - Rue de la Milette

■ **16h00 à 16h45 Salles Secrétariat,
Commissaires et Directeurs sportifs**

Pouzauges
Salle Émile Robert - Rue de la Milette

■ **17h00 Réunion Commissaires et
Directeurs Sportifs**

Pouzauges
Salle Émile Robert - Rue de la Milette

■ **19h30 - 20h00 Soirée de gala**

Pouzauges
Salle Émile Robert - Rue de la Milette




I M P R I M E R I E
numeriscann

L'imprimeur officiel
du Circuit Cycliste
Sarthe - Pays de la Loire



10, rue de Provence
72190 SAINT-PAVACE

02 43 82 72 00
Fax : 02 43 82 72 71



www.imprimerie-numeriscann.fr



Cartes publicitaires

Flyers

Affiches

Brochures

Calendriers

Dépliants / Plaquettes

Sets de table

Têtes de lettre

MARDI 4 AVRIL 2017

→ Départ Pouzauges

■ 8h30 Accueil des personnalités organisation

Salle Emile ROBERT - Rue de la Millette

■ Stationnement des Véhicules suiveurs, officiels, directeur de course avant course :

(Avant ligne de départ),

Rue de la Millette côté stade

■ Stationnement des Véhicules suiveurs organisation après course

(Après ligne départ)

Parking MEITINGEN rue de la Millette

■ Permanence / Secrétariat

Salle Emile ROBERT - Rue de la Millette

■ 8h30-11h30 Permanence Presse

Salle Emile ROBERT

■ 9h00 Stationnement des Véhicules directeurs sportifs

Parking MEITINGEN - Rue de la Millette

■ 9h15 Contrôle des signatures

Podium Conseil Départemental Vendée

Parking MEITINGEN - Rue de la Millette

■ Présentation des équipes

Podium Conseil Départemental Vendée

Parking MEITINGEN - Rue de la Millette

■ 10h45 Rassemblement des coureurs, véhicules suiveurs, directeurs sportifs et officiels

Parking MEITINGEN - Rue de la Millette

■ 10h50 Départ en groupe

Itinéraire : Rue de la Millette, av de la Grande Versaine, RP, av de Bellevue, av Alphonse Delavau, rue Catherine de Thouars, rue Joachim Rouault, rue Charles Largeteau, D43

■ 11h00 Départ réel lancé

D43 sortie de POUZAUGES

Avant-Propos

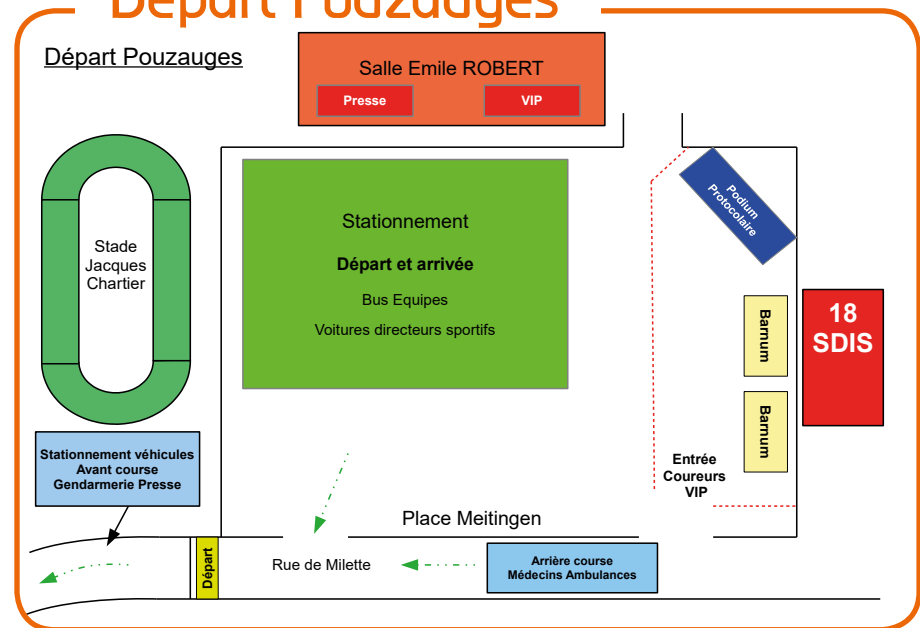


Pouzauges, ville du Grand Départ de la course cycliste Sarthe-Pays de la Loire, voilà un beau symbole pour une ville sportive comme la nôtre, et une véritable opportunité de valoriser l'ensemble du territoire. Nous sommes fiers d'avoir été choisis pour accueillir cette grande compétition, une course à étapes classée 5^{ème} au rang national et 1^{ère} épreuve du Grand Ouest ! C'est une importante logistique qui est déployée, et j'en profite pour remercier ici l'ensemble des partenaires de l'opération, sans qui ce beau projet n'aurait pu voir le jour.

La communauté de communes, le C.R.P. (Cyclisme Région Pouzauges) mais aussi les acteurs du tissu économique local, autant de forces vives qui ont à cœur de recevoir les coureurs et les spectateurs dans les meilleures conditions possibles. Le 4 avril prochain sera sans aucun doute un rendez-vous marquant pour la vie sportive de Pouzauges, et un beau moment de partage et de convivialité. Rendez-vous à tous sur la ligne d'arrivée !

Michelle Devanne
Maire de Pouzauges

Départ Pouzauges



La venue du Circuit Cycliste Sarthe-Pays de la Loire représente tout à la fois une chance et un honneur pour le Pays de Pouzauges.

Une chance, car c'est l'occasion de faire découvrir les atouts de notre territoire, la richesse de notre patrimoine et la variété de nos paysages, depuis les vallées du Grand Lay et de la Sèvre jusqu'aux collines qui donneront sans doute bien du fil à retordre aux coureurs. Tous ceux qui pratiquent ou ont pratiqué un tant soit peu le vélo savent à quel point il leur faudra du cœur autant que des jambes pour en venir à bout !

C'est aussi un honneur pour notre territoire d'accueillir un événement sportif de cette envergure et d'être le théâtre de cette belle aventure humaine que représente toute compétition cycliste. Je tiens à cet égard à saluer le travail remarquable de l'équipe d'organisation du Circuit Cycliste Sarthe Pays de la Loire.

Cette journée sera, j'en suis sûr, une belle étape sur le plan sportif et une belle fête pour les habitants de nos dix communes.

Dominique Blanchard
Président de la Communauté de communes du Pays de Pouzauges

Hôpitaux

■ Cholet

1 rue Marengot - 49300 Cholet
Tél. : 02 41 49 60 00

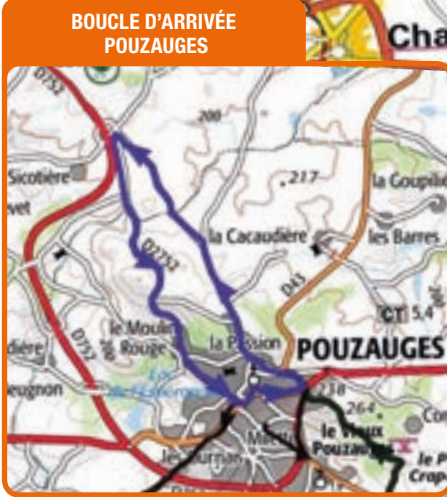
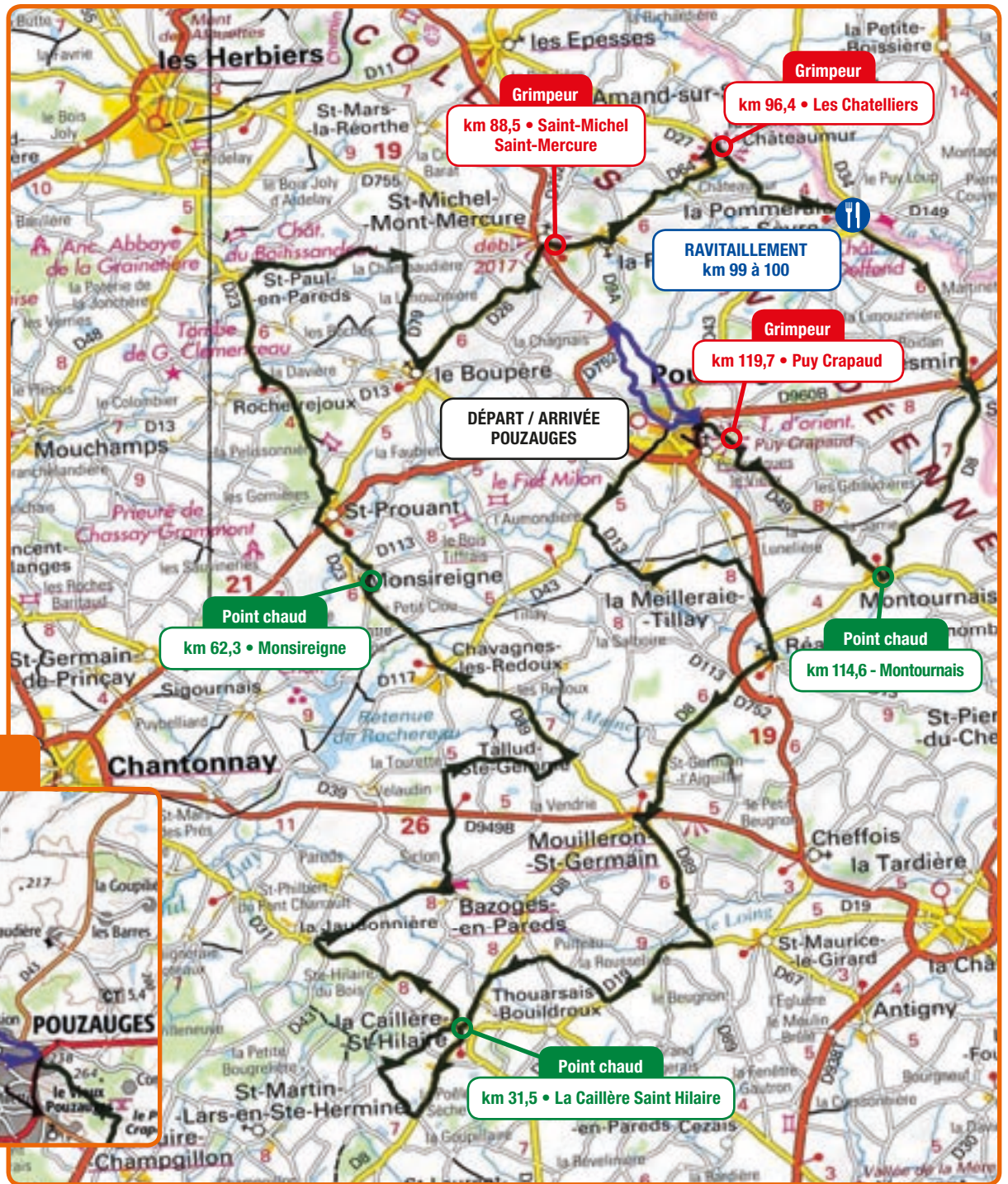
■ La Roche sur Yon

Les Houdairies - 85925 La Roche sur Yon
Tél. : 02 51 44 61 61

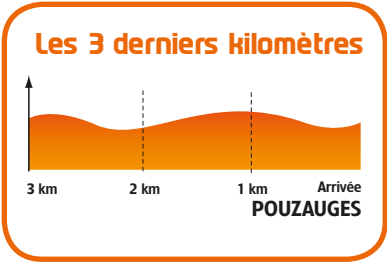
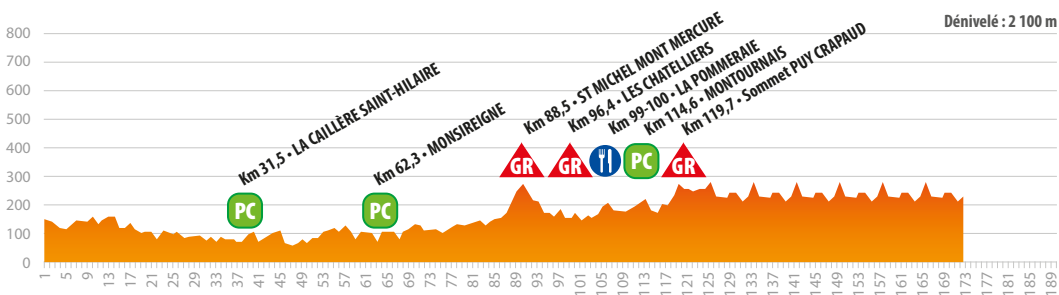
VILLES TRAVERSÉES	ITINÉRAIRES	km parcourus	km restants	horaires coureurs 40Km/h	horaires coureurs 42Km/h	horaires coureurs 44Km/h
DÉPARTEMENT DE LA VENDÉE						
POUZAUGES	Rassemblement : Parking MEITINGEN	0	173,2	10h45	10h45	10h45
Départ Fictif	Rue de la Millette, av. de la Grande Versaine, RP,	0	173,2	10:50	10:50	10:50
	Av. de Bellevue, av. Alphonse Delavau, rue Catherine de Thouars	4				
	Rue Joachim Rouault, rue Charles Largeteau, D43					
Départ Réel	Sortie POUZAUGES D43	0	173,2	11:00	11:00	11:00
	Carrefour D43 - D13, D13	2,2	171,0	11:03	11:03	11:03
PN	LA MEILLERAIE-TILLAY	4,0	169,2	11:06	11:05	11:05
	Camp de la Pierre Blanche, rue du Pin Parasol, rue du Chêne Vert	4,7	168,5	11:07	11:06	11:06
	Carrefour D13 - D7752, D13	6,3	166,9	11:09	11:09	11:08
	la Bujaudière	4,7	168,5	11:07	11:06	11:06
RP	la Gare	7,5	165,7	11:11	11:10	11:10
RP	REUMUR	9,3	163,9	11:13	11:13	11:12
	Rue Ernest Thomas, rue Mal de Latre, D8	10,7	162,5	11:16	11:15	11:14
	D8- D752, D 8	12,0	161,2	11:18	11:17	11:16
	MOUILLERON-ST GERMAIN	16,0	157,2	11:24	11:22	11:21
	Rue du Coteau D8					
STOP	MOUILLERON-EN-PAREDS	17,0	156,2	11:25	11:24	11:23
STOP	La Croix Renard	17,3	155,9	11:25	11:24	11:23
STOP	Les Treilles	22,0	151,2	11:33	11:31	11:30
	Carrefour D89 - D19, D19	22,0	151,2	11:33	11:31	11:30
	Carrefour D19 - Le Pluteau	25,5	147,7	11:38	11:36	11:34
	Traversée D39	28,0	145,2	11:42	11:40	11:38
	Carrefour Route du Pulteau - D8, D8	29,4	143,8	11:44	11:42	11:40
PC	LA CAILLÈRE-ST HILAIRE	31,5	141,7	11:47	11:45	11:42
	Rue de la Poste, rue Grande Rue, D8	31,5	141,7	11:47	11:45	11:42
	Carrefour D8 - le Jet d'Eau, la Barre	34,3	138,9	11:51	11:49	11:46
	Sauvagère - D112	36,2	137,0	11:54	11:51	11:49
	LA CAILLÈRE-ST HILAIRE	38,3	134,9	11:57	11:54	11:52
	Rue Ouche de la Croix, D31	38,3	134,9	11:57	11:54	11:52
	Carrefour D31 - D112, rue du Prieuré, D31	38,3	134,9	11:57	11:54	11:52
	Rue de la Treille, rue Abbé Giraudet, D31	41,6	131,6	12:02	11:59	11:56
	LA JAUDONNIÈRE	43,4	129,8	12:05	12:02	11:59
	Rue du Chêne Vert					
	Carrefour D31 - D43, rue de la Poste, D43	43,7	129,5	12:05	12:02	11:59
STOP	BAZOGES-EN-PAREDS	47,6	125,6	12:11	12:08	12:04
	Rue Georges Clémenceau, rue Simone Louvart de Pontlevoye	47,6	125,6	12:11	12:08	12:04
	Carrefour D43 - D23, D43	47,6	125,6	12:11	12:08	12:04
STOP	La Tourette	50,5	122,7	12:15	12:12	12:08
	Traversée la D949b, D23	50,5	122,7	12:15	12:12	12:08
	Le Moulin de la Bruyère direction Tallud-Ste-Gemme	51,8	121,4	12:17	12:14	12:10
	TALLUD-STE-GEMME	54,6	118,6	12:21	12:18	12:14
	Route de Rocherreau, rue de Réaumur, D114					
STOP	CHAVAGNES-LES-REDOUX	55,9	117,3	12:23	12:19	12:16
STOP	la Gare	60,6	112,6	12:30	12:26	12:22
PN	la Gare	61,9	111,3	12:32	12:28	12:24
PC	MONSIREIGNE	62,3	110,9	12:33	12:29	12:24
	Entrée Rocade D23, La Brousse, D113	64,0	109,2	12:36	12:31	12:27
	Carrefour rocade - D113, D113	64,6	108,6	12:36	12:32	12:28
	Sortie Carrefour Rocade D113 - D23, D23 route de Réaumur	65,3	107,9	12:37	12:33	12:29
STOP	ST-PROUANT	66,4	106,8	12:39	12:34	12:30
STOP	Rue du Bouchard	66,7	106,5	12:40	12:35	12:30
	Rue du Bouchard, rue des Grands Moutains,	66,7	106,5	12:40	12:35	12:30
	Carrefour D23 - D26, D23	67,4	105,8	12:41	12:36	12:31
	Carrefour D23 - D13, D23	70,9	102,3	12:46	12:41	12:36
	ST PAUL-EN-PAREDS	75,1	98,1	12:52	12:47	12:42
	Rue du Canal, rue de l'Eglise					
	Carrefour La Bonnelière - D79, D79	80,1	93,1	13:00	12:54	12:49
	LE BOUPÈRE	83,6	89,6	13:05	12:59	12:54
	Rue de la Croix Bara,	83,6	89,6	13:05	12:59	12:54
	Carrefour D79 - D26, D26 rue de Mont Mercure,					
GR	ST-MICHEL-MONT-MERCURE	88,5	84,7	13:12	13:06	13:00
	Rue Sainte Anne	88,5	84,7	13:12	13:06	13:00
	Traversée la D732, rue des Tilleuls, rue de Mont Mercure,	88,8	84,4	13:13	13:06	13:01
	LA FLOCELIERÈRE	92	81,2	13:18	13:11	13:05
	Rue du Puy Lambert, rue du Père Dalin,	92	81,2	13:18	13:11	13:05
	Rue de la Rochejacquelein, rue d'Elbée, D64	93,6	79,6	13:20	13:13	13:07
	LES CHÂTELLIERS-CHATEAUMUR	94,8	78,4	13:22	13:15	13:09
	Carrefour D64 - D27, D27 route du Puy du Fou					
	Carrefour D27 - rue des Tumulus	96	77,2	13:24	13:17	13:10
GR	LES CHATELLIERS	96,4	76,8	13:24	13:17	13:11
	Montée 15,5%	96,4	76,8	13:24	13:17	13:11
	Carrefour Châtelliers - D64 - D27, D27 (descente 15%)	97	76,2	13:25	13:18	13:12
II	LA POMMERAIE-SUR-SÈVRE	100,2	73	13:30	13:23	13:16
STOP	ST-MESMIN	100,5	72,7	13:30	13:23	13:17
	Rue des Lavandières, rue des Commerçants, rue des Chais, D27	100,2	73	13:30	13:23	13:16
	Carrefour D27 - D43, D27	100,5	72,7	13:30	13:23	13:17
	ST-MESMIN	106,6	66,6	13:39	13:32	13:25
	Rue des Mauges, rue du Commerce, rue du Sevreau, D7	106,6	66,6	13:39	13:32	13:25
	Traversée la D960b	106,6	66,6	13:39	13:32	13:25
PN	MONTOURNAIS	107,2	66	13:40	13:33	13:26
II	la Gare	107,2	66	13:40	13:33	13:26
	Rue des Lauriers,	113,6	59,6	13:50	13:42	13:34
	Carrefour D8 - D49,, D_ rue du Pont Fleuri, rue des Puy, D49	113,7	59,5	13:50	13:42	13:35
PC	Rue des Puy sortie aggro, D49	114,6	58,6	13:51	13:43	13:36
	Carrefour D49 - Rte du Puy Crapaud, route du Puy Crapaud	119,2	54	13:58	13:50	13:42
GR	Sommet Puy Crapaud	119,7	53,5	13:59	13:51	13:43
	Le Puy Durand, chemin des Puy, Avenue de Bellevue,	120,1	53,1	14:00	13:51	13:43
II	1^{er} passage sur la ligne d'arrivée	121,3	51,9	14:01	13:53	13:45
	Entrée Circuit	121,3	51,9	14:01	13:53	13:45
	Route de la Corniche,					
	Route de la Corniche,	121,6	51,6	14:02	13:53	13:45
	puis un circuit de 8,6 km à effectuer 6 fois					
	Rue du Bois de la Folie, VO..., D2752, route de St Michel, av. des Moulins, rue Catherine de Thouars, rue Alphonse Delavau, rue de la Corniche					
	2 ^{ème} passage sur la ligne d'arrivée	130,2	43	14:15	14:06	13:57
	3 ^{ème} passage sur la ligne d'arrivée	138,8	34,4	14:28	14:18	14:09
	4 ^{ème} passage sur la ligne d'arrivée	147,4	25,8	14:41	14:30	14:21
	5 ^{ème} passage sur la ligne d'arrivée	156,0	17,2	14:54	14:42	14:32
	6 ^{ème} passage sur la ligne d'arrivée	164,6	8,6	15:06	14:55	14:44
II	POUZAUGES ARRIVÉE	173,2	0	15:19	15:07	14:56
	Rue de la Corniche	173,2	0	15:19	15:07	14:56

Zone de ravitaillement entre le km 99 et km 100 - La Pommeraie

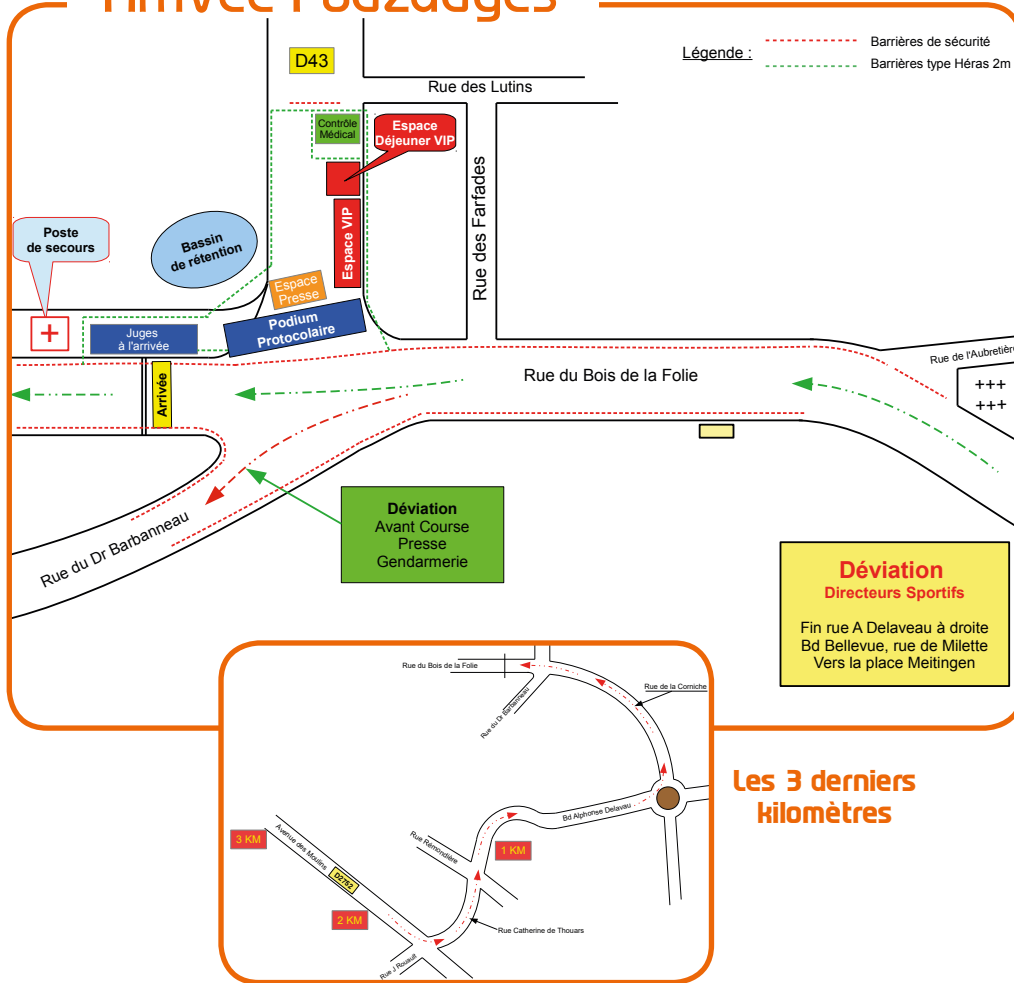




Le profil de l'étape



Arrivée Pouzauges



➔ Arrivée Pouzauges

- **10h30 Permanence responsable ligne d'arrivée**
Tél. : 06 48 08 99 03 (M. ROBOAM)
- **Passage des coureurs à POUZAUGES**
En venant de la route du Puy Crapaud, chemin du Puy, av. de Bellevue, route de la Corniche
- **13h45 1^{er} Passage sur la ligne d'arrivée,**
- **14h56 Arrivée des coureurs**
Rue de la Corniche, rue du Bois de la Folie, VO..., D2752, route de St Michel, av. des Moulins, Rue Catherine de Thouars, rue Alphonse Delavau, rue de la Corniche
- **Déviations des directeurs sportifs Itinéraire :** à droite 300m avant l'arrivée, rond-point Alphonse Delavau, rue de Bellevue et rue Milette, direction du parking MEITINGEN
- **Stationnement des Véhicules directeurs sportifs + arrière course**
Place MEITINGEN
- **Stationnement des Véhicules suiveurs, officiels, Avant course**
À gauche avant la ligne d'arrivée rue du docteur Barbanneau
- **15h30 Remise du maillot de Leader**
En présence des personnalités invitées
- **Douches**
Au Stade CHARTIER
- **Salle commissaires internationaux**
Podium Arrivée
- **Salle de classement**
Salle Mairie
- **Salle de presse**
Salle de la Mairie
- **17h15 Vin d'honneur**
Salle Emile ROBERT
Offert par La municipalité



MERCREDI MATIN 5 AVRIL



➔ Départ Ligné

- **8h30 Permanence**
Salle le Préambule
Tél. : 02 40 97 82 70
- **Contrôle des signatures
Présentation coureurs**
Salle le Préambule
- **Stationnement véhicules et officiels**
Parking du Préambule
- **Rassemblement des Véhicules suiveurs, officiels**
Avenue Beethoven
- **9h25 Rassemblement des coureurs**
Avenue Beethoven
- **9h30 Départ en groupe (suivant heure arrivée Angers)**
Donné par Monsieur le Maire
Itinéraire : avenue Beethoven, avenue Ravel, rue Notre Dame, rue du Souvenir, Place de l'église, rue du Centre, Place St Mathurin, rue de Vieillevigne, D 23
- **9h35 Départ réel lancé**
Sortie de LIGNÉ, direction D 23 COUFFÉ

Avant-Propos



Cette année la ville de Ligné accueille la 65^{ème} édition du circuit Sarthe - Pays de la Loire. Un bonheur partagé pour les amis du vélo - et ils sont nombreux dans notre région - l'occasion d'être présent et encourager les grands champions qui participeront cet été au Tour de France.

Après une 1^{ère} étape à Pouzauges en Vendée, les coureurs s'affronteront à Ligné le 5 avril 2017 pour la 2^{ème} étape qui les emmènera jusqu'à Angers. J'aurai le grand plaisir de vous accueillir pour partager l'effervescence de ce départ prévu devant

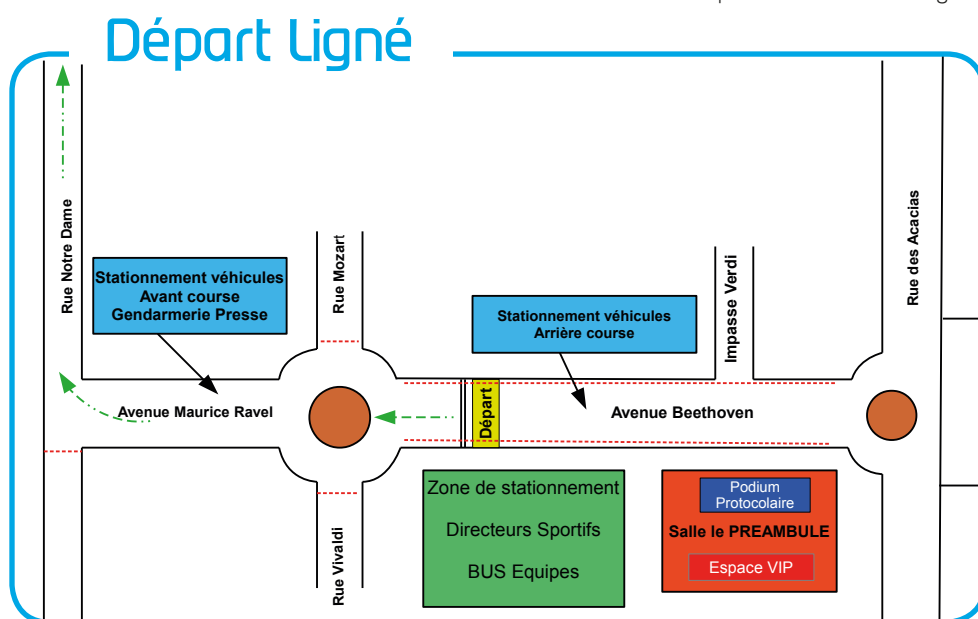
l'espace culturel Le Préambule.

Une fois de plus, Ligné sera la capitale d'un jour du cyclisme et je souhaite à tous les coureurs, organisateurs, sponsors et visiteurs une excellente journée sportive, tout en (re)découvrant le dynamisme lignéen.

Maurice PERRION

Maire de Ligné

Vice-président du Conseil régional



Événement sportif de renommée, la course cycliste Sarthe Pays de la Loire s'annonce une fois de plus incontournable et de belle qualité.

Le Pays d'Ancenis et ses habitants, amoureux de la discipline ou curieux, sont ravis de pouvoir accueillir la 65^{ème} édition de cette manifestation fédératrice.

Le 5 avril prochain, le départ de la seconde étape du circuit sera donné sur la commune de Ligné, à l'ouest du Pays d'Ancenis. Les communes de Couffé, Mésanger, La Roche Blanche et de Loireauxence seront ainsi traversées par la centaine de cyclistes.

Le Pays d'Ancenis se tient prêt à acclamer les coureurs !

Très belle édition 2017 à tous, bonne chance à tous les participants et à bientôt en Pays d'Ancenis !

Jean-Michel Tobie

Président de la Communauté de Communes du Pays d'Ancenis



Hôpitaux

- **Ancenis CH**
160, rue du Verger
Tél. : 02 40 09 44 00
- **CHU Angers**
4, rue Larrey
Tél. : 02 41 35 36 37

VILLES TRAVERSÉES	ITINÉRAIRES	km parcourus	km restants	horaires coureurs 44Km/h	horaires coureurs 46Km/h	
DÉPARTEMENT DE LA LOIRE ATLANTIQUE						
LIGNE	Rassemblement : Parking Préalable av. Beethoven	0,0	99,8	9h25	9h25	
Départ Fictif	av. Beethoven, avenue Ravel, rue Notre Dame, rue du Souvenir,	0,0	99,8	9h30	9h30	
	D23	3,0	99,8	9h30	9h30	
Départ Réel	D23 sortie agglomération	0,0	99,8	9:35	9:35	
STOP	COUFFÉ	Carrefour D23 - D21, D21	4,2	95,6	9:40	9:40
		Carrefour D21 - D25, D21	4,3	95,5	9:40	9:40
		Rue de la Vallée du Havre, rue Saint-Jérôme	4,6	95,2	9:41	9:40
STOP		Traversée de la D164, D21	7,9	91,9	9:45	9:44
STOP	MÉSANGER	Carrefour D21 - D14, D14	11,2	88,6	9:49	9:49
		Rue du Haut Bourg, rue de la Veille Cour, D25	11,4	88,4	9:49	9:49
STOP	LA ROCHE BLANCHE	Traversée la D923, D25	15,0	84,8	9:54	9:53
Ilot	SAINT-MICHEL DU BOIS	Rue des Marronniers, rue Saint-Michel, D25	19,0	80,8	9:59	9:58
		Traversée la D19, D25	20,2	79,6	10:01	10:00
PC	L'HERBRAIRE		20,7	79,1	10:02	10:00
		Carrefour D25 - D28, D25	25,1	74,7	10:07	10:06
		Carrefour D25 - D8, D28, D28	25,2	74,6	10:07	10:06
	LA ROUYÈRE	Rue du Coteau, rue Beauregard, rue de St Joseph, D28	25,5	74,3	10:08	10:06
	VARADES	D28 - Rue Pierre de Coubertin,	32,1	67,7	10:16	10:15
		Carrefour Rue Pierre de Coubertin, D10, D10	32,0	67,8	10:16	10:15
		Carrefour D10 - rue des Essarts,	32,9	66,9	10:17	10:16
STOP		Carrefour rue des Essarts, Le Breuil, D30	34,2	65,6	10:19	10:17
	LA CHAPELLE-SAINT-SAUVEUR	Rue de Bretagne, rue d'Anjou, D25	40,1	59,7	10:27	10:25
DÉPARTEMENT DU MAINE ET LOIRE						
STOP		Carrefour D25 - D6, D6	43,0	56,8	10:31	10:28
		Carrefour D6 - D102, D102	43,2	56,6	10:31	10:29
STOP	ST SIGISMOND	Rue de la Fontaine, rue de l'Auxence, D102	44,0	55,8	10:32	10:30
GR			47,8	52,0	10:37	10:34
STOP	VILLEMOSAN	Carrefour D102 - D219, D219, rue du Prieuré? D51	48,5	51,3	10:38	10:35
		Carrefour D51 - D219, D51	49,3	50,5	10:39	10:36
		Carrefour D51 - VC11, VC11	54,2	45,6	10:45	10:42
		Traversée VC11, VC 5	54,7	45,1	10:46	10:43
R	LE LOUROUX-BECONNAIS	Traversée de la D963, allée du Beauvallon	55,1	44,7	10:46	10:43
		VC 5 (Le Vallon) D101	56,2	43,6	10:48	10:45
		Carrefour D101 - D103, D103	58,1	41,7	10:50	10:47
STOP- RP		Traversée de la D961, D103	61,2	38,6	10:54	10:51
R	ST CLÉMENT-DE-LA-PLACE	Rue de la Corderie, rue de la Poste, rue d'Angers, D103	65,7	34,1	11:00	10:57
		Carrefour D103 - D104, D103	65,7	34,1	11:00	10:57
		Carrefour D56 - D103, D56	66,3	33,5	11:01	10:57
		Carrefour D56 - D105, D56	72,6	27,2	11:09	11:05
	BEAUCOUZÉ	Carrefour ATOLL	76,1	23,7	11:14	11:10
ILOT		Route de St Clément de la Place,	76,3	23,5	11:14	11:10
STOP		Ancienne rte de St Clément de la Place, Rocade				
STOP	ANGERS	Rocade - Grand Périgné				
		Grand Périgné, av. du GI Patton, av. Patton				
	Entrée Circuit	Ruelle de la Barre, rue de la Barre, rue Montesquieu, Bd du Bon Pasteur,	79,5	20,3	11:18	11:14
	1 ^{er} Passage sur la ligne d'arrivée		81,2	18,6	11:20	11:16
		Bd Henri Arnauld, rue Gruget, rue de la Corne de Cerf, Tertre St Nicolas, Pl Monprofit, bd Dumesnil, av. Y. d'Aragon, bd du Bon Pasteur, av. Patton, rue de Belle Beille, rue E. Mansion, rue Edouard Floquet, rue P. Melgrani, ruelle de la Barre, rue de la Barre, rue Montesquieu				
	Puis un circuit de 6,2km à effectuer 3 fois					
	2 ^{ème} Passage sur la ligne d'arrivée		87,4	12,4	11:29	11:24
	3 ^{ème} Passage sur la ligne d'arrivée		93,6	6,2	11:37	11:32
	ANGERS ARRIVÉE	Bd Henri Arnauld	99,8	0,0	11:45	11:39

Arrivée Angers



9h00 Permanence

Podium d'arrivée
Bd du Henri Arnauld
Tél. : 06 48 08 99 03

11h16 1^{er} passage des coureurs sur la ligne d'arrivée

Puis un circuit de 6,200 km à effectuer 3 fois : Bd Henri Arnauld, rue Gruget, rue de la Corne de Cerf, rue Saint-Nicolas, av. Yolande d'Aragon, bd du Bon Pasteur, rue de Belle Beille, rue Edouard Floquet, rue Eugénie Mansion, rue P. Melgrani, rue Ile de la Barre, rue de la Barre, rue Montesquieu, bd du Bon Pasteur.

Déviations des directeurs sportifs
Itinéraire : côté gauche 200 m avant la ligne d'arrivée

Déviations Organisation Presse
Itinéraire : côté gauche 1 tour avant l'arrivée à 200 m de la ligne d'arrivée

11h39 Arrivée finale

Boulevard Henri Arnauld

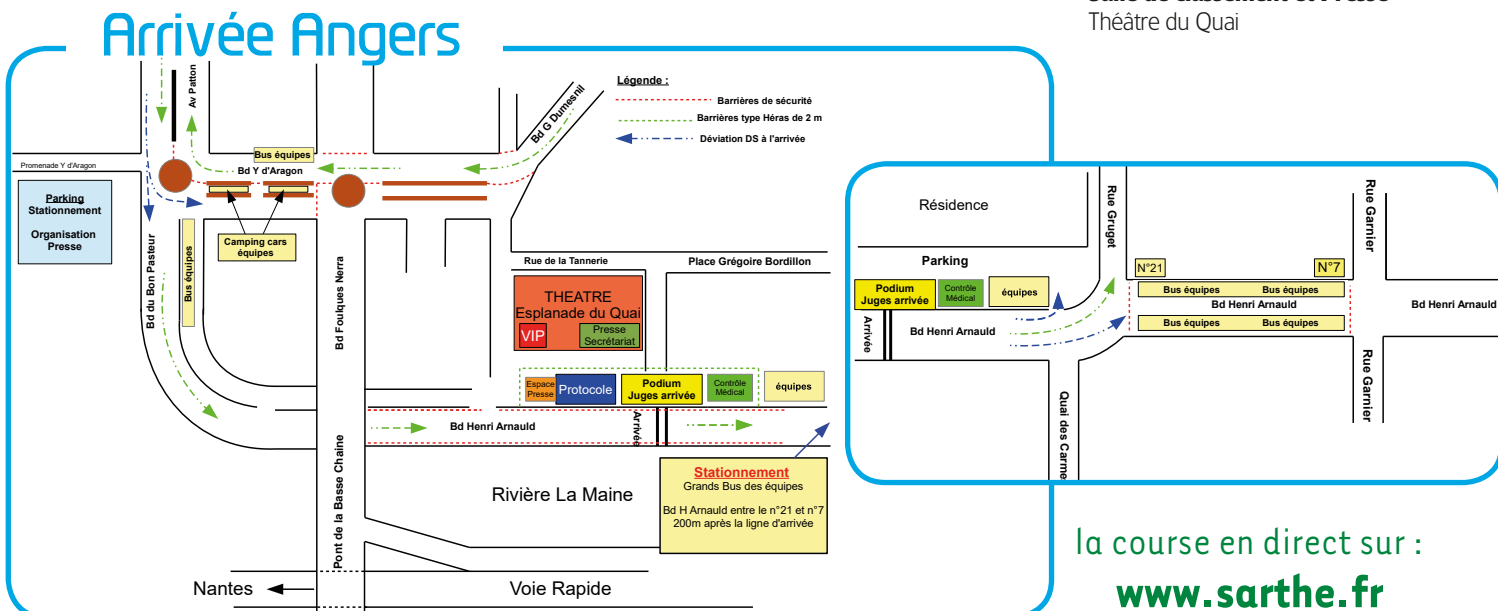
11h45 Remise Protocolaire

Vestiaires et douches - Gymnase Belle Beille Beaussier

Contrôle antidopage
Camion PORTIX près de la ligne d'arrivée

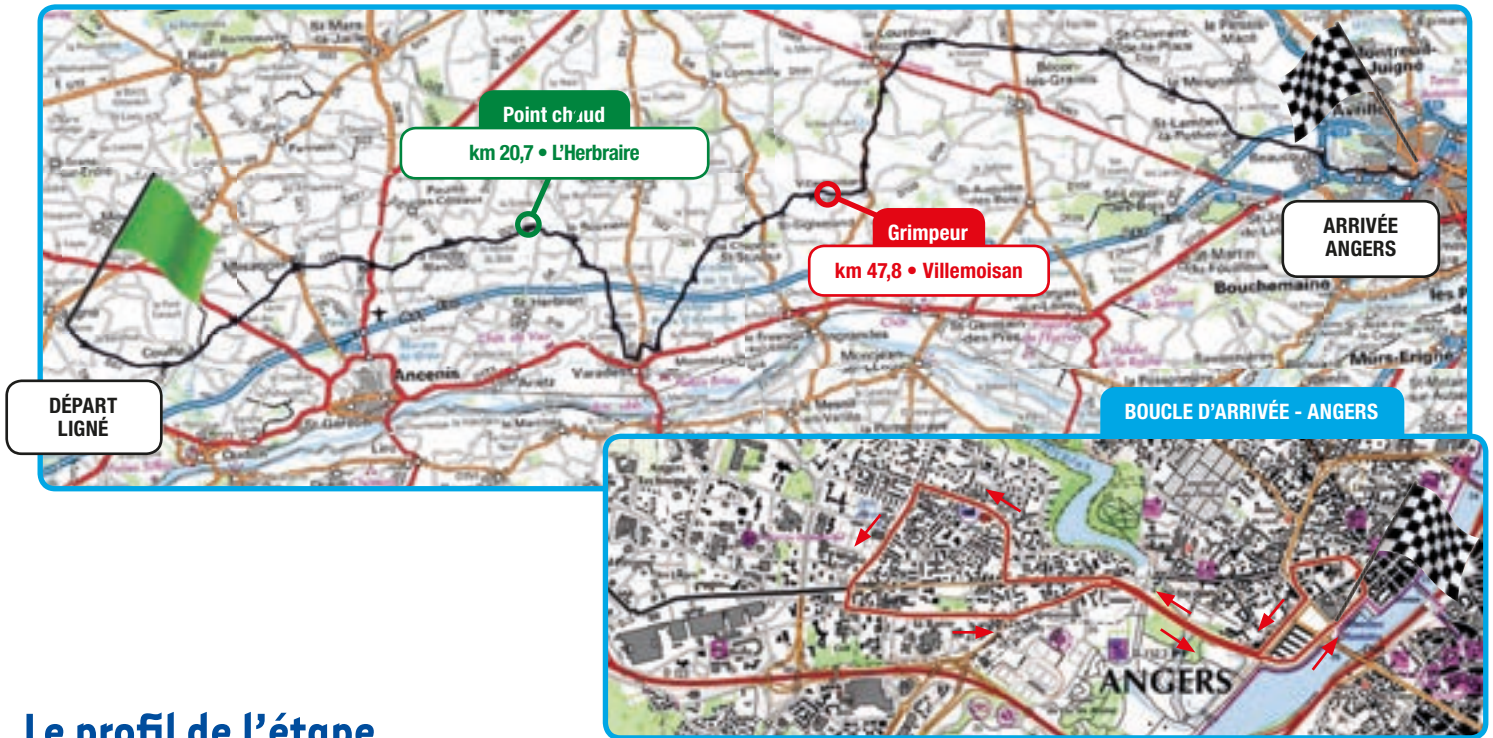
Salle commissaires - Salon Podium d'arrivée

Salle de classement et Presse - Théâtre du Quai

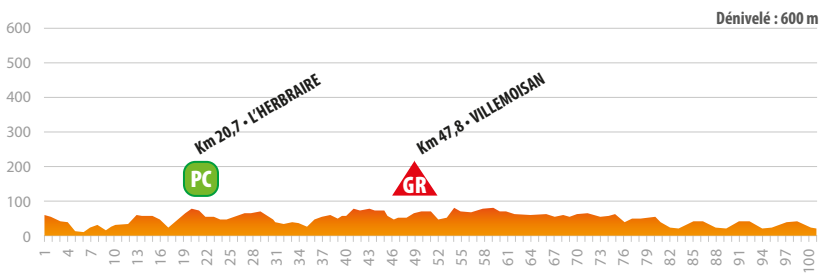


1^{re} Demi-Étape

Ligné ➔ Angers 99,8 km

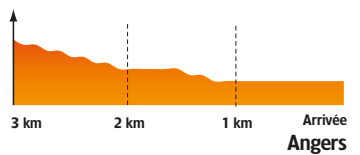


Le profil de l'étape



©www.geoportail.gouv.fr

Les 3 derniers kilomètres



2^e Demi-Étape

Angers ➔ Angers 6,6 km



MERCREDI APRÈS-MIDI 5 AVRIL



Contre la montre individuel

→ **Départ Angers**
(quartier Belle Beille)

- **14h00 Permanence**
Podium départ Bd du Bon Pasteur
- **14h15 Départ voiture ouverture de route**
Mise en place du service d'ordre et de sécurité
- **14h15 Contrôle des signatures**
Podium de départ Bd du Bon Pasteur
- **14h40 Appel du 1^{er} coureur et du véhicule suiveur**
Bd du Bon Pasteur
- **14h45 Départ du 1^{er} coureur**
Itinéraire :
Bd du Bon Pasteur (0,7 km),
Av. du Général Patton (1,3 km),
Rue de Belle-Beille (1,6 km),
Rue Eugénie Mansion (2,1 km),
Rue Désiré Legendre (2,3 km),
Rue Jeanne Quémard (2,4 km),
Rue Henri Hamelin (2,6 km),
Rue Alfred Seguin (3,0 km),
Rue Pierre Sorin (3,2 km),
Rue Pierre Meigrani (3,4 km),
Rue de Barre (3,8 km),
Rue Montesquieu (4,6 km),
Bd du Bon Pasteur (5,2 km),
Henri Arnauld (6,6 km).

Départ toutes les minutes - **Ordre de Départ suivant le classement général de POUZAUGES**

- **16h40 Arrivée du dernier coureur**
- **16h45 Remise Protocolaire**

Contrôle antidopage
Camion PORTIX près de la ligne d'arrivée

- **17h30 Vin d'honneur**
Le Quai, Esplanade du Quai



Hôpital

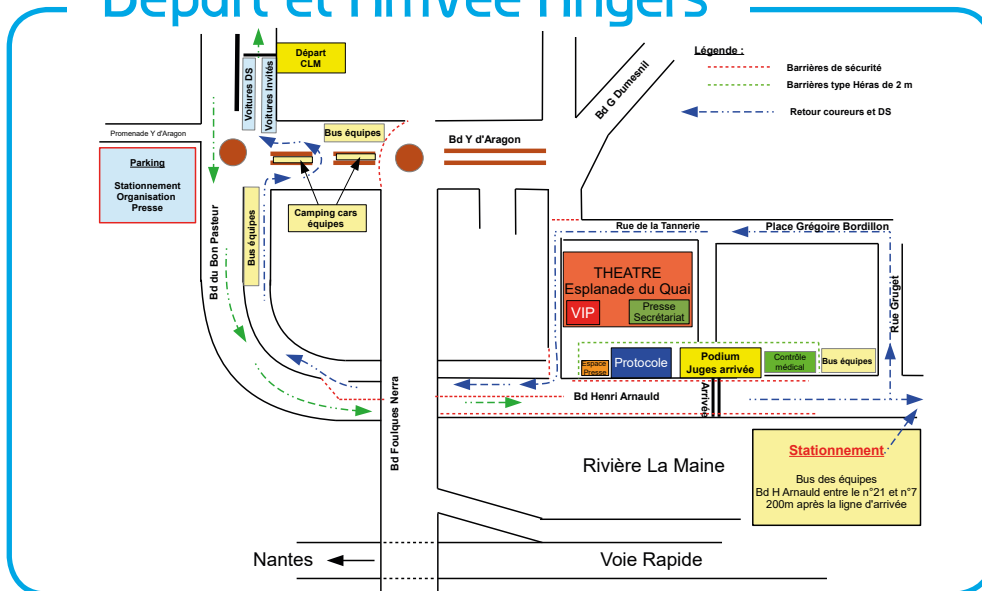
■ **CHU Angers**
4, rue Larrey
Tél. : 02 41 35 36 37

DÉPARTEMENT DU MAINE-ET-LOIRE			
LIEU	ITINÉRAIRE	KM	HORAIRE COUREURS
ANGERS DÉPART	Bd du Bon Pasteur		14h45
	Bd du Bon Pasteur	0,7	
	Av. du Général Patton	1,3	
	Rue de Belle-Beille	1,6	
	Rue Eugénie Mansion	2,1	
	Rue Désiré Legendre	2,3	
	Rue Jeanne Quémard	2,4	
	Rue Henri Hamelin	2,6	
	Rue Alfred Seguin	3,0	
	Rue Pierre Sorin	3,2	
	Rue Pierre Meigrani	3,4	
	Rue de Barre	3,8	
	Rue Montesquieu	4,6	
	Bd du Bon Pasteur	5,2	
ANGERS ARRIVÉE	Bd Henri Arnauld	6,6	

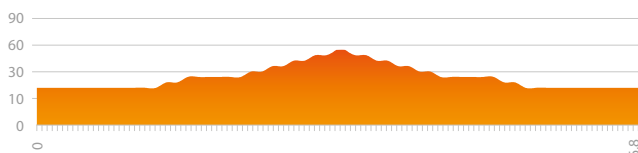
ARRIVÉE dernier coureur

16h40

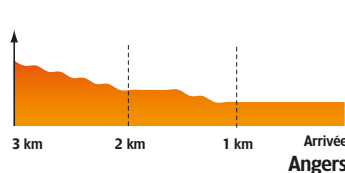
Départ et Arrivée Angers




Le profil de l'étape



Les 3 derniers kilomètres



JEUDI 6 AVRIL



→ Départ Angers

9h00 Stationnement des véhicules suiveurs, officiels, avant l'épreuve
Esplanade du Quai, bd Henri Arnauld

9h15 Permanence/Secrétariat
Esplanade du Quai, bd Henri Arnauld
Tél. : 06 08 68 18 62

9h15 Contrôle des signatures
Esplanade du Quai, bd Henri Arnauld

10h50 Rassemblement des véhicules suiveurs, officiels et directeurs de course
Esplanade du Quai, bd Henri Arnauld

10h55 Appel des coureurs

11h00 Départ en groupe
Itinéraire : Esplanade du Quai, bd Henri Arnauld,

AVRILLÉ : Bd Descazeaux, rue de la Meignane, av. J. Lurçat, av. G.Pompidou, rue H. Dunant, chemin du Bocage, chemin de Liéru, route de Cantenay-Epinard, petite route parallèle à la D 107 Carrefour D 107, D 107e ; D 107 Cantenay-Epinard

11h15 Départ réel lancé
sortie Cantenay-Epinard, D 107

Avant-Propos



La 65^{ème} édition du Circuit Cycliste de la Sarthe Pays de la Loire est pour Angers l'occasion d'accueillir quelques-uns des meilleurs cyclistes, mais aussi des talents prometteurs qui trouvent lors de cette course l'opportunité de se révéler aux yeux du grand public.

Cette année encore, avec une arrivée d'étape, le traditionnel contre la montre, ainsi qu'un départ étape, les angevins pourront encourager les champions, assister à leur préparation et admirer de près leur matériel.

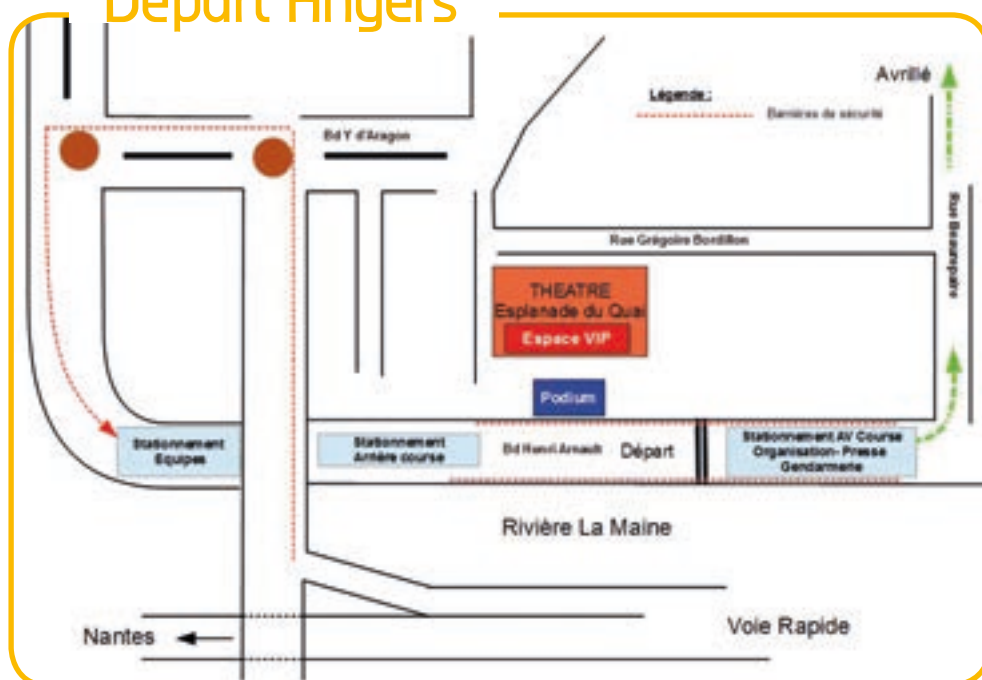
Pour assurer le bon déroulement de la course, la Ville d'Angers déploiera des moyens conséquents, malgré les travaux de voirie engagés pour le projet Angers Cœur de Maine (2^{ème} ligne de tramway, couverture de la voie des berges...) et qui va transformer notre cité.

Alors, soyez nombreux à venir encourager ces sportifs, belle course à chacun et que le meilleur gagne !

Roselyne Bienvenu

Adjointe au Maire d'Angers
chargée des Sports et Loisirs

Départ Angers



Hôpitaux

- **Château-Gontier**
1, quai Georges Lefèvre
Tél. : 02 43 09 33 33 - 02 43 09 33 40
- **Mayenne**
229, bd Paul Lintier - Tél. : 02 43 08 73 00
- **Alençon**
25, rue de Fresnay - Tél. : 02 33 32 30 30
- **Laval**
33, rue Haut Rocher - Tél. : 02 43 66 50 00
- **CHU Angers**
4, rue Larrey - Tél. : 02 41 35 36 37

la course en direct sur :
www.sarthe.fr

VILLES TRAVERSEES	ITINERAIRES	km Fait	km Restant	horaires coureurs 40K/h	horaires coureurs 42K/h	horaires coureurs 44K/h
DÉPARTEMENT DU MAINE-ET-LOIRE						
ANGERS	Rassemblement: Esplanade du Quai, Bd Henri Arnould	0,0	190,3	10h50	10h50	10h50
Départ Fictif	Bd Descazeaux, rue de la Meignane, av. J. Lurçat, av G.Pompidou	0,0	190,3	11h00	11h00	11h00
AVRILLÉ	Av G. Pompidou, rue H.Dunant, chemin du Bocage, chemin de Liéru, route de Cantenay-Epinard, petite route parallèle à la D 107					
RP	Carrefour D 107 - D 107E, D 107					
CANTENAY EPINARD	Carrefour D 107 - D 107 E, D 107	6,8				
	Rue d'Angers, rue de Feneu	6,8				
	Carrefour D 107 - D 191, D 191	8,4				
	Carrefour D 191 - D 103, D 191	9,8				
RP	Départ Réel Sortie de la ville rte de Feneu, D 191 Lieu dit « Guinefolle »	0,0	190,3	11:15	11:15	11:15
	Carrefour D 191 - D 109, D 109	0,0	180,5	11:18	11:18	11:18
RP	FENEU Carrefour D 109 - D 768 rue d'Epinard	3,0	187,3	11:19	11:19	11:19
RP	Carrefour D 768 - D 391, D 768 rue de Champigné	3,7	186,6	11:20	11:20	11:20
RP	D 768 - D 74, D 768	8,4	181,9	11:27	11:27	11:26
	Carrefour D 768 - D 770 D 768	14,0	176,3	11:36	11:35	11:34
CHAMPIGNÉ	Carrefour D 768 - D 290, D 768	14,2	176,1	11:36	11:35	11:34
liôts	D 770 - D 768, D 768, rue Marius Briant, rue du D' Chailloux, D 768	14,0	176,3	11:36	11:35	11:34
	Les Quatre Routes Carrefour D 768 - D 859, D 768	19,0	171,3	11:43	11:42	11:40
CONTIGNÉ	D 768	22,6	167,7	11:48	11:47	11:45
	Carrefour D 78 - D 228, D 78	26,3	164,0	11:54	11:52	11:50
liôts	MIRÉ Av du Haut Anjou, D 768	26,4	163,9	11:54	11:52	11:51
DÉPARTEMENT DE LA MAYENNE						
	ST-MARTIN-DE-VILLENGLÔSE D 27	28,8	161,5	11:58	11:56	11:54
liôts	ST DENIS D'ANJOU Rte d'Angers, Grde Rue, Rte de Sablé, D 27	31,6	158,7	12:02	12:00	11:58
DÉPARTEMENT DE LA SARTHE						
	SOUVIGNÉ-SUR-SARTHE Rte d'Angers D 309	37,4	152,9	12:11	12:08	12:06
	Carrefour D 309 - C 4, C 4 Route de Bouessay	38,7	151,6	12:13	12:10	12:07
STOP	Carrefour C 4 - D 220, C 4	41,0	149,3	12:16	12:13	12:10
PN	C 4	41,1	149,2	12:16	12:13	12:11
DÉPARTEMENT DE LA MAYENNE						
	BOUESSAY C1 R de Souvigné, D 306	43,9	146,4	12:20	12:17	12:14
	Carrefour D 21 - D 28, D 21 route de Sablé	44,0	146,3	12:21	12:17	12:15
	Carrefour D 21 - D 136, D 136	44,3	146,0	12:08	12:06	12:03
DÉPARTEMENT DE LA SARTHE						
	D 79	46,0	144,3	12:24	12:20	12:17
	Carrefour D 79 - C 5, D 79	46,4	143,9	12:24	12:21	12:18
	Carrefour D 79 - C 201, D 79	48,5	141,8	12:27	12:24	12:21
PC	AUVERS-LE-HAMON Rue Charmage, rue Pierre Roger, D 24	49,0	141,3	12:28	12:25	12:21
DÉPARTEMENT DE LA MAYENNE						
	D 7	52,9	137,4	12:34	12:30	12:27
PC	EPINEUX-LE-SEGUIN Rue des Mines, D 7 - D 566, D 7	53,5	136,8	12:35	12:31	12:27
STOP	Traversée de la D 130, D 7	56,2	134,1	12:39	12:35	12:31
	BANNES Carrefour D 7 - D 554, D 7	57,9	132,4	12:41	12:37	12:33
	Carrefour D 7 - D 108, D 7	58,1	132,2	12:42	12:38	12:34
	Rue Dufourneau, rue de la Charnie	58,1	132,2	12:42	12:38	12:34
	Carrefour D 7 - D 583, D 7	60,6	129,7	12:45	12:41	12:37
	THORIGNÉ-EN-CHARNIE Rue de la Charnie, D 7	60,7	129,6	12:46	12:41	12:37
	Carrefour D 7 - D 581, D 7	60,8	129,5	12:46	12:41	12:37
	Traversée de la D 57	64,6	125,7	12:51	12:47	12:43
	Carrefour D 7 - D 125, D 7	71,3	119,0	13:01	12:56	12:52
PC	STE SUZANNE Carrefour D 7 - D 125, rue de la Rivière	72,2	118,1	13:03	12:58	12:53
	Rue de la Croix Couverte, rue de Sablé, place A. de Lore,	72,5	117,8	13:03	12:58	12:53
DÉPARTEMENT DE LA MAYENNE						
	Rue du camp des Anglais, D 9	72,6	117,7	13:03	12:58	12:54
	Carrefour D 9 - D 143, D 143	73,1	117,2	13:04	12:59	12:54
	ASSÉ-LE-BÉRENGER Carrefour D 143 - D 32	79,8	110,5	13:14	13:09	13:03
	Rte de Ste Suzanne, rte d'Evron, rte de St Georges	79,9	110,4	13:14	13:09	13:03
	Carrefour D 32 - D 143, D 143	80,0	110,3	13:15	13:09	13:04
ST-GEORGES-SUR-ERVE	Carrefour D 143 - D 204, D 240	82,3	108,0	13:18	13:12	13:07

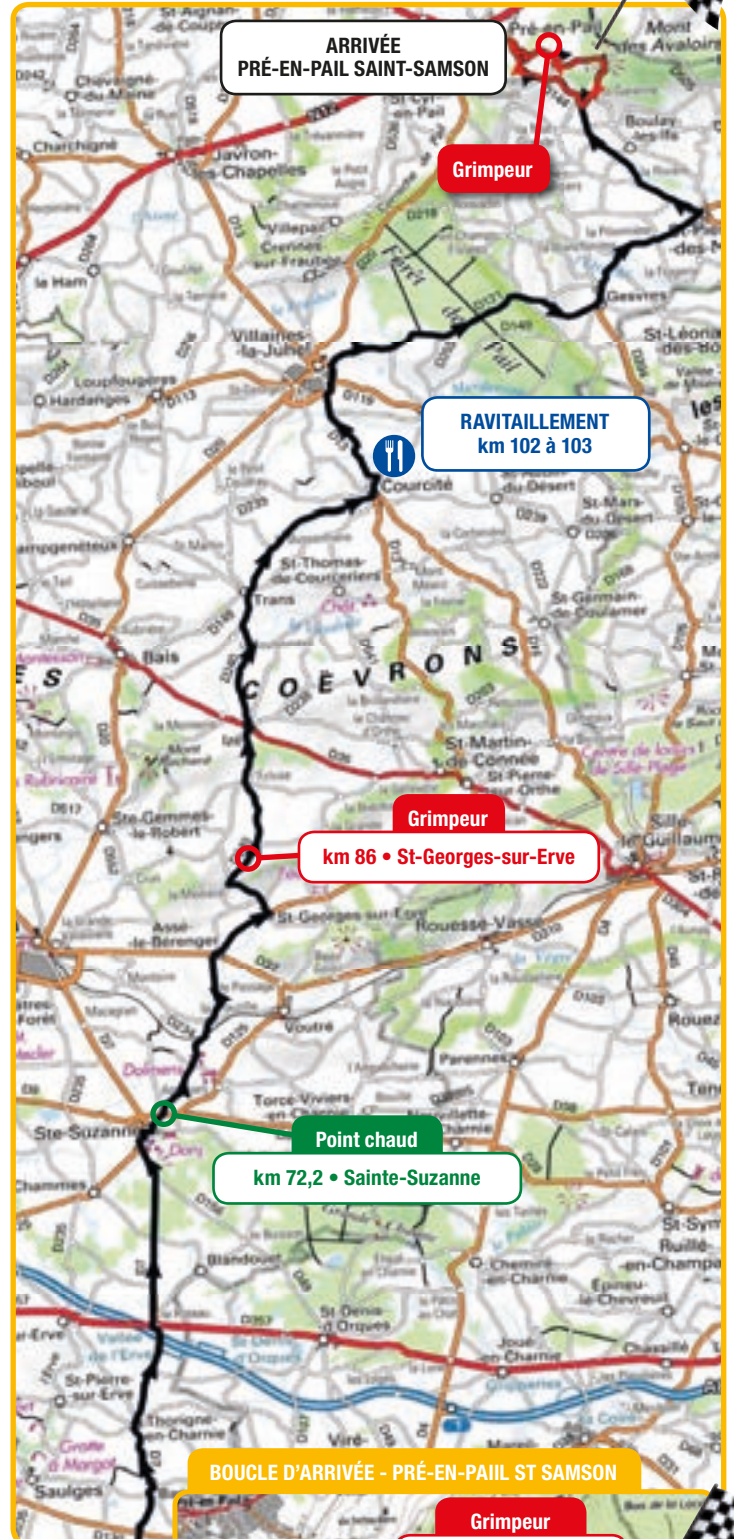
VILLES TRAVERSEES	ITINERAIRES	km Fait	km Restant	horaires coureurs 40K/h	horaires coureurs 42K/h	horaires coureurs 44K/h
GR	Rue des Coévrans, rue de l'Erve, D 240	85,8	104,5	13:23	13:17	13:12
	Carrefour D 240 - D 517, D 240	88,3	102,0	13:27	13:21	13:15
	IZE Carrefour D 240 - D 35, rue des Coévrans, D 35	90,5	99,8	13:30	13:24	13:18
	Carrefour D 35 - D 240, D 240, rue des Lavandières	90,6	99,7	13:30	13:24	13:18
	Carrefour D 240 - C 1, D 240	90,7	99,6	13:31	13:24	13:18
STOP	TRANS rue du Souvenir, rue des Vallées, rue des Alpes Mancelles	95,9	94,4	13:38	13:32	13:25
liôts	Carrefour D 205 - D 149, D 149	95,8	94,5	13:38	13:31	13:25
liôts	COURCITÉ Carrefour D 149 - C 4, D 149, rue de Bretagne	102,0	88,3	13:48	13:40	13:34
	Carrefour D 149 - D 13, D 13, place de l'Église, rue de la Mairie	102,0	88,3	13:48	13:40	13:34
	Carrefour D 13 - D 149, D 13	103,0	87,3	13:49	13:42	13:35
STOP	VILLAINES-LA-JUHEL D 13 - Rocade	106,8	83,5	13:55	13:47	13:40
	Rocade - D 119, rocade	107,3	83,0	13:55	13:48	13:41
	Rocade - D 121, D 121	107,9	82,4	13:56	13:49	13:42
	Carrefour D 121 - D 255, D 121	112,2	78,1	14:03	13:55	13:48
	Carrefour D 121 - D 255, D 121	115,3	75,0	14:07	13:59	13:52
	GESVRES Rue de Normandie Maine, D 121	118,4	71,9	14:12	14:04	13:56
	ST PIERRE DES NIDS Rue du D' Poirrier	123,6	66,7	14:20	14:11	14:03
	Carrefour D 121 - D 144, D 144 route des Avaloirs	123,6	66,7	14:20	14:11	14:03
	Carrefour D 204 - D 245, D 144	126,3	64,0	14:24	14:15	14:07
	Carrefour D 245 - D 144, D 144	127,3	63,0	14:25	14:16	14:08
	Entrée du Circuit PRÉ-EN-PAIL Carrefour D 144 - - D 144	129,5	60,8	14:29	14:20	14:11
	Carrefour D 144 - VC 174	133,5	56,8	14:35	14:25	14:17
	1^{er} passage ligne grimpeur CR 101, CR 100, CR 113, CR 13	134,9	55,4	14:37	14:27	14:18
	1^{er} Passage au sommet Sommet des Avaloirs	137,8	52,5	14:41	14:31	14:22
	Puis un circuit de 10,500 km à effectuer 5 fois soit 6 passages sur la ligne					
	Descente des Avaloirs, La Garenne, La Ridelière, D 144 - VC 174, CR 101, CR 100, CR 113, CR 12					
GR	2^{ème} passage ligne grimpeur	145,4	44,9	14:53	14:42	14:33
	2 ^{ème} Passage sommet	148,3	42,0	14:57	14:46	14:37
	3 ^{ème} Passage sommet	158,8	31,5	15:13	15:01	14:51
GR	4^{ème} passage ligne grimpeur	166,4	23,9	15:24	15:12	15:01
	4 ^{ème} Passage sommet	169,3	21,0	15:28	15:16	15:05
	5 ^{ème} Passage sommet	179,8	10,5	15:44	15:31	15:20
liôts	PRÉ-EN-PAIL SAINT-SAMSON ARRIVÉE Sommet des Avaloirs	190,3	0,0	16:00	15:46	15:34

Zone de ravitaillement entre l'entrée de COURCITÉ km 102 et la sortie de COURCITÉ km 103



Étape 3

Angers → Pré-en-Pail St Samson Mont



la course en direct sur :
www.sarthe.fr



Avant-Propos



Depuis plusieurs années, notre commune a l'honneur d'accueillir la Course Cycliste Sarthe Pays de la Loire. Pré-en-Pail-St-Samson est la plus petite ville d'arrivée mais l'une des boucles décisives de cette compétition qui réunit de grands champions.

Notre commune a la chance d'offrir à 10 000 passionnés un spectacle sportif de haut niveau, une manifestation bien enracinée dans le « paysage local » où les coureurs nous tiennent en haleine jusqu'au Mont des Avaloirs, notre point culminant à 417m.

Je tiens à saluer le travail colossal des organisateurs mais également l'implication de notre personnel communal et intercommunal, dont le rôle est essentiel pour le bon déroulement de cette journée.

Pour conclure, comme chaque année, nous attendons avec impatience ce grand évènement sportif où nous accueillerons notre public toujours plus nombreux pour lui faire découvrir les trésors de notre territoire.

Denis GESLAIN

Maire de Pré-en-Pail Saint Samson

➔ Arrivée Pré-en-Pail St Samson

■ 10h00 Permanence

Ligne d'arrivée podium protocolaire
Tél. : 06 48 08 99 03
Route des Avaloirs

En venant de la D 144, route des Avaloirs, prendre le VC 174, CR 101, CR 100, CR 113, CR 12, sommet des Avaloirs.

■ 14h40 1^{er} passage des coureurs sur la ligne d'arrivée

Puis un circuit de 10,500Km à effectuer 5 fois soit 6 passages sur la ligne d'arrivée :

Sommet des Avaloirs, descente des Avaloirs, La Garenne, La Ridelière, D 144, carrefour D 144 - VC 174, CR 101, CR 100, CR 113, CR 12, sommet des Avaloirs

■ 15h55 Arrivée des coureurs

Sommet des Avaloirs

Déviations des directeurs sportifs

(assurée par l'organisation)
Itinéraire : à gauche SOUPRAT

Stationnement des Véhicules et Cars des équipes

Route des Avaloirs face au stade 10h30 à 18h00

Stationnement des Véhicules suiveurs organisation

A gauche 500m avant la ligne d'arrivée

■ 16h00 Remise Protocolaire

Douches

Stade

Salle commissaires internationaux

Mairie

Salle de secrétariat (pour arrivée)

Mairie

Tél. : 02 43 30 26 60

Fax : 02 43 30 26 61

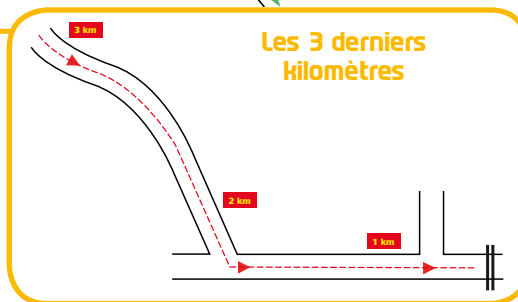
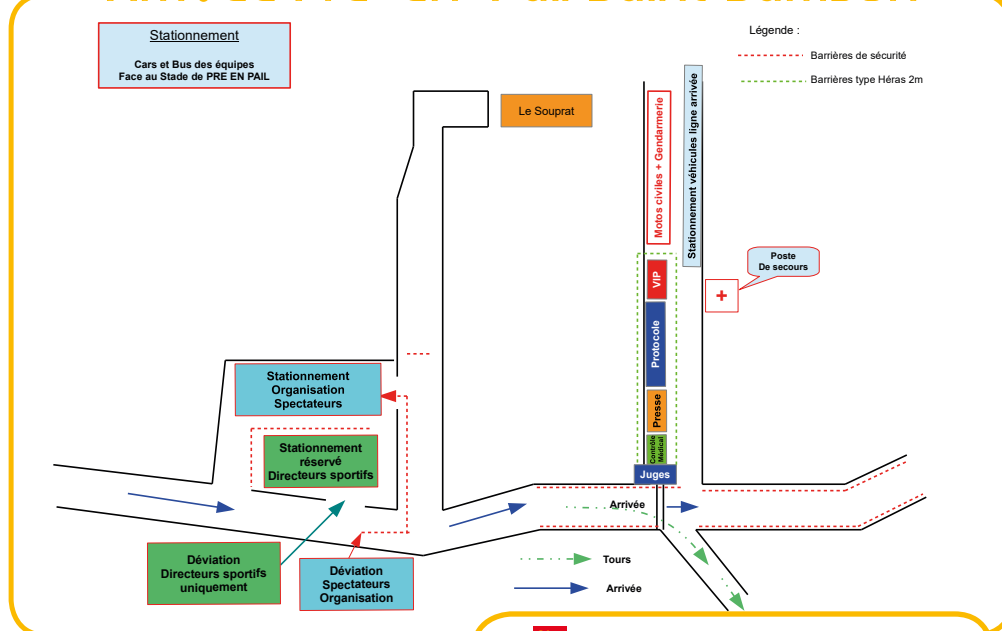
Contrôle Médical

Structure fournie par l'organisation


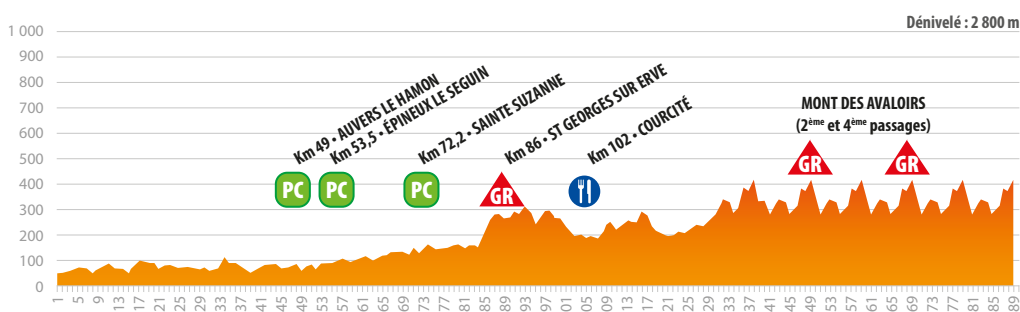
Salle de presse

Mairie

Arrivée Pré-en-Pail Saint Samson



Le profil de l'étape



VENDREDI 7 AVRIL

→ Départ Abbaye de l'Épau

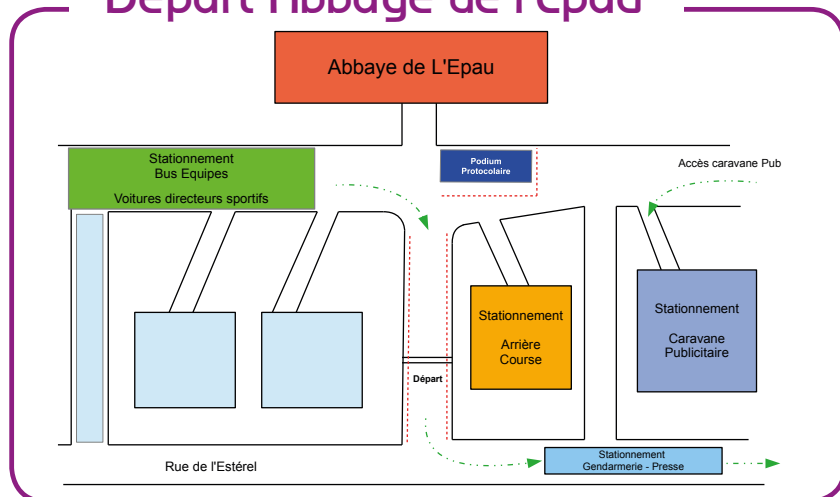


- **8h30 Permanence**
Abbaye de l'Épau
Podium de présentation
Tél. : 06 08 68 18 62
- **9h00 Contrôle des signatures**
Abbaye de l'Épau
Podium Organisation
- Salle de secrétariat - Salle de presse**
Abbaye de l'Épau
- Rassemblement de la Caravane Publicitaire**
Parking Abbaye de l'Épau
- **10h05 Départ de la Caravane Publicitaire**
Parking Abbaye de l'Épau
- **10h45 Rassemblement des véhicules suiveurs, officiels**
Parking Abbaye de l'Épau
- Rassemblement des coureurs**
Parking Abbaye de l'Épau
- **10h50 Départ en groupe**
Donné par les personnalités
Itinéraire : D 152, direction Changé...
- **11h00 Départ réel**
Sortie village de Changé, route de Parigné-L'Évêque D 184



© Conseil Départemental de la Sarthe

Départ Abbaye de l'Épau




Hôpitaux

- **Saint-Calais**
2, rue de la Perrine - 72120 S-Calais
Tél. : 02 43 63 64 65
- **CHU Le Mans**
194, avenue Rubillard
Tél. : 02 43 43 43 43

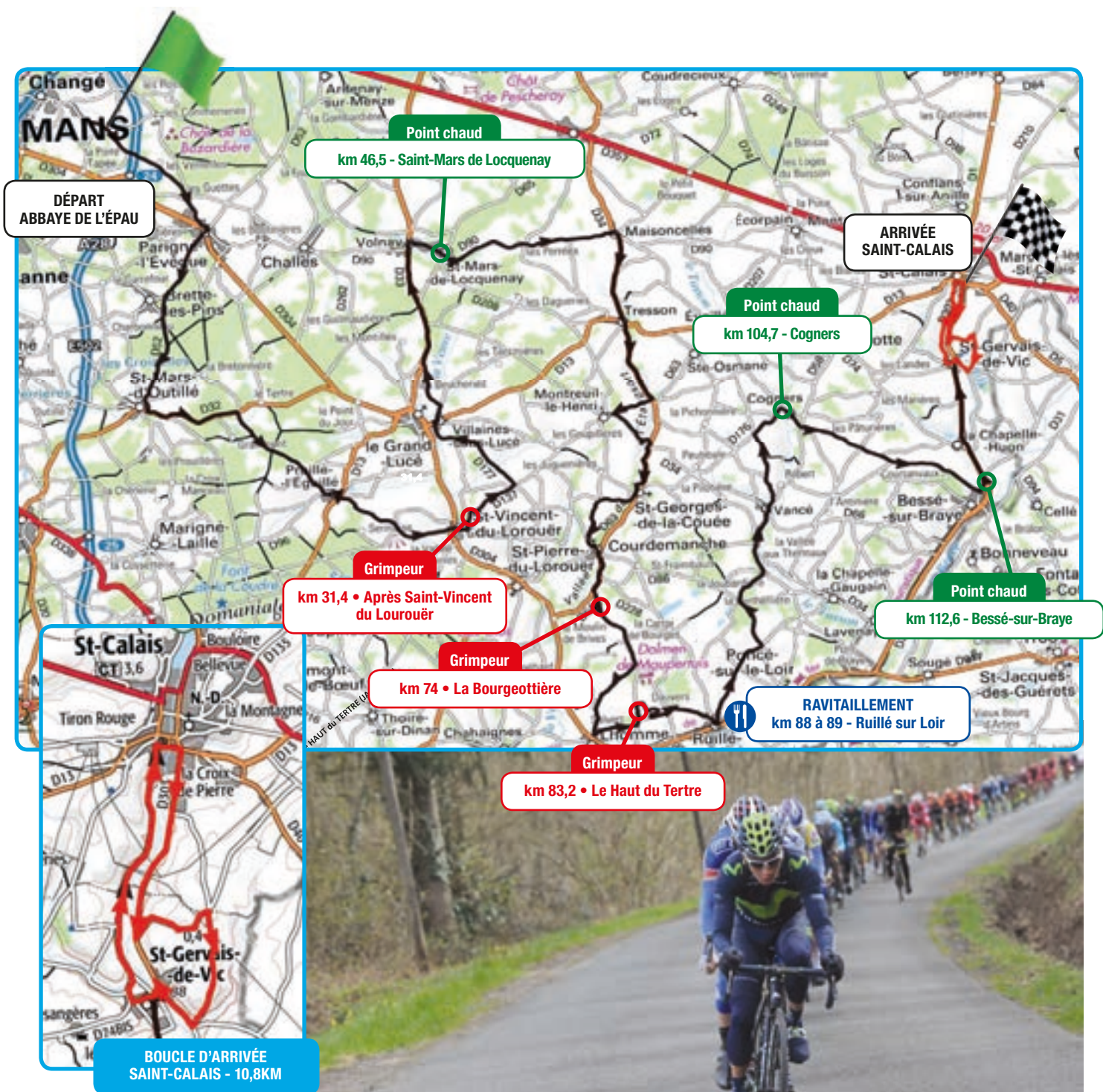
VILLES TRAVERSÉES	ITINÉRAIRES	km Fait	km Restant	heures coureurs 40K/h	heures coureurs 42K/h	heures coureurs 44K/h	heures caravane	
DÉPARTEMENT DE LA SARTHE								
ABBAYE DE L'ÉPAU	Rassemblement: rue d'Estérel, D152	0	186,8	10h45	10h45	10h45	10h00	
Départ Fictif	Rue de l'Épau,	0	186,8	10h50	10h50	10h50	10h05	
CHANGÉ	Rue de la Juiverie, av. Jean Jaurès, route de Parigné-l'Évêque							
	Carrefour D184 - D248, D184	5,8						
Départ Réel	Panneau sortie CHANGE, route de Parigné-l'Évêque D184	0	186,8	11:00	11:00	11:00	10:15	
	Carrefour D148 - D145, D184	4,5	182,3	11:06	11:06	11:06	10:21	
Les Guettes	Carrefour D184 - D145 - D145e, D184	5	181,8	11:07	11:07	11:06	10:22	
	Carrefour D184 - D52, D52	5,9	180,9	11:08	11:08	11:08	10:23	
	Carrefour D52 Route de Parigné l'Evêque	6,6	180,2	11:09	11:09	11:09	10:24	
STOP	PARIGNÉ L'ÉVÊQUE	Rue Marie Curie, rue du Mail, rue du 8 Mai,	6,8	180,0	11:10	11:09	11:09	10:25
	Traversée la D304, route de Brette Les Pins, D52	6,8	180,0	11:10	11:09	11:09	10:25	
STOP		Carrefour rue Victor Croyeau - rue des Ecoles, D53	7	179,8	11:10	11:10	11:09	10:25
BRETTE LES PINS	D52, D52 Ter, D52 Ter	10	176,8	11:15	11:14	11:13	10:30	
	D52 Ter, D52, D52	10,9	175,9	11:16	11:15	11:14	10:31	
Ilots	SAINT-MARS-D'OUTILLÉ	Rocade D52	14,6	172,2	11:21	11:20	11:19	10:36
STOP		Carrefour Rocade - D32, D32	15,1	171,7	11:22	11:21	11:20	10:37
	Carrefour C10 route de Pruilé-l'Éguillé	18,8	168,0	11:28	11:26	11:25	10:43	
	Rue René Salmon, rue de la Croix Blanche D96bis	24,3	162,5	11:36	11:34	11:33	10:51	
	ST-VINCENT-DU-LOROÛER	Rue Edmond Charlot	29,0	157,8	11:43	11:41	11:39	10:58
STOP		Traversée D304, rue Frédéric Chevallier, D137	29,5	157,3	11:44	11:42	11:40	10:59
GR		7% sur 800m	31,4	155,4	11:47	11:44	11:42	11:02
STOP		Carrefour D137 - D177, D177	32,9	153,9	11:49	11:47	11:44	11:04
STOP	VILLAINES-SOUS-LUCE	Carrefour D177 - D13	37,3	149,5	11:55	11:53	11:50	11:10
	Rue de Courdemanche, D13, rue de Cassière, route de Challes	37,5	149,3	11:56	11:53	11:51	11:11	
	Route de Riaumés	38,2	148,6	11:57	11:54	11:52	11:12	
	Carrefour route de Challes - D33, D33	40,4	146,4	12:00	11:57	11:55	11:15	
	Carrefour D33 - D 65, D33	42,6	144,2	12:03	12:00	11:58	11:18	
	Carrefour D33 - D 90, D33	45,2	141,6	12:07	12:04	12:01	11:22	
	VOLNAY	Route du Grand Lucé, rue Principale, D90	45,4	141,4	12:08	12:04	12:01	11:23
PC	ST-MARS-DE-LOCQUENAY	Rue Fernand Rondeau,	46,5	140,3	12:09	12:06	12:03	11:24
	Traversée la D65, rue du Moulin, D90	46,8	140,0	12:10	12:06	12:03	11:25	
STOP	MAISONCELLES	Carrefour D90 - D34, D34	53,8	133,0	12:20	12:16	12:13	11:35
	TRESSON	Traversée la D13, rue des Lilas, D34	57,7	129,1	12:26	12:22	12:18	11:41
	Carrefour D34 - D173bis, D173bis	61,3	125,5	12:31	12:27	12:23	11:46	
	MONTREUIL-LE-HENRI	Carrefour D173bis - D 66, D66	62,9	123,9	12:34	12:29	12:25	11:49
	Carrefour D66 - D34, D34	64,9	121,9	12:37	12:32	12:28	11:52	
	Carrefour D34 - 63, D63	65,1	121,7	12:37	12:33	12:28	11:52	
	ST-GEORGES-DE-LA-COUE	Rue de la Boule d'Or, D63	66,9	119,9	12:40	12:35	12:31	11:55
	Carrefour D63 - Richemonde La Croix de Coutis, D231	67,4	119,4	12:41	12:36	12:31	11:56	
	Carrefour D231 - D177, D177	70,9	115,9	12:46	12:41	12:36	12:01	
STOP		Carrefour D177 - D63, D63	71,2	115,6	12:46	12:41	12:37	12:01
	COURDEMANCHE	Rue des Cèdres, rue Neuve, D64	71,7	115,1	12:47	12:42	12:37	12:02
	Carrefour D63 - D86, D64	72,6	114,2	12:48	12:43	12:39	12:03	
	Carrefour D 64 - D231, D231	73,4	113,4	12:50	12:44	12:40	12:05	
GR		La Bourgeoitière	74,0	112,8	12:51	12:45	12:40	12:06
	L'HOMME	Route de Salvart, rue des Jasnières	80,7	106,1	13:01	12:55	12:50	12:16
	Route de l'Homme -V5	82,4	104,4	13:03	12:57	12:52	12:18	
GR		Le Haut du Tertre 16%	83,2	103,6	13:04	12:58	12:53	12:19
	L'Éillet	Panorama , Belle Air	83,4	103,4	13:05	12:59	12:53	12:20
	Route des Lasnières - route de Dauvers	84,9	101,9	13:07	13:01	12:55	12:22	
STOP	RUILLÉ-SUR-LOIR	Rue de l'Abbé Dujarié, rue des Déportés, D58	87,4	99,4	13:11	13:04	12:59	12:26
	Carrefour D58 - D223, D58	91,6	95,2	13:17	13:10	13:04	12:32	
	Cerrefour D58 - D86, D58	94,0	92,8	13:21	13:14	13:08	12:36	
STOP		Carrefour D58 - D34, D34	95,7	91,1	13:23	13:16	13:10	12:38
	VANCE	Rue de l'Abbé Antoine, D58, rue de Belges,	98,6	88,2	13:27	13:20	13:14	12:42
	Carrefour rue des Belges - route d'Évaillé, La Voisinière	99,0	87,8	13:28	13:21	13:15	12:43	
	La Rousselière	Carrefour D176 - D58b, D58b	102,0	84,8	13:33	13:25	13:19	12:48
	COGNERS	Rue Raymond Adelet, rue Gabrielle d'Estrée, D182	103,6	83,2	13:35	13:28	13:21	12:50
PC			104,7	82,1	13:37	13:29	13:22	12:52
STOP		Carrefour D182 - D58, D182	104,8	82,0	13:37	13:29	13:22	12:52
	BESSÉ-SUR-BRAYE	Route de Cogners, rue du onze Novembre, D303	112,2	74,6	13:48	13:40	13:33	13:03
PC			112,6	74,2	13:48	13:40	13:33	13:03
	LA CHAPELLE-HUON	D303	116,0	70,8	13:54	13:45	13:38	13:09
	ST-GERVAIS-DE-VIC	Entrée du Circuit	118,0	68,8	13:57	13:48	13:40	13:12
	SAINT-CALAIS	Rue de la Perrine, rue Henri-Dunant, av. Charles de Gaulle	122,0	64,8	14:03	13:54	13:46	13:18
	1 ^{er} Passage sur la ligne d'arrivée av. Charles de Gaulle							
	puis un circuit de 10,800 km à effectuer 6 fois	Av. Charles de Gaulle, av. du Docteur Leroy, D303, Les Cochetières, La Petite Grange, La Hutonnière, La Redoublerie, rue des Mésanges, D303, Saint-Gervais-de-Vic, rue des Alouettes, rue l'Abbé Delaunay, rue des Rossignols, route de Saint-Calais						
	2 ^{ème} passage sur la ligne d'arrivée		132,8	54,0	14:19	14:10	14:01	
	3 ^{ème} passage sur la ligne d'arrivée		143,6	43,2	14:35	14:25	14:16	
	4 ^{ème} passage sur la ligne d'arrivée		154,4	32,4	14:51	14:40	14:30	
	5 ^{ème} passage sur la ligne d'arrivée		165,2	21,6	15:08	14:56	14:45	
	6 ^{ème} passage sur la ligne d'arrivée		176,0	10,8	15:24	15:11	15:00	
	SAINT-CALAIS ARRIVÉE FINALE Av. Charles de Gaulle		186,8	0,0	15:40	15:26	15:14	13:30

Zone de ravitaillement entre sortie de Ruillé sur Loir - km 88 et le km 89

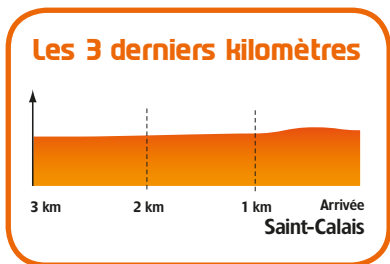
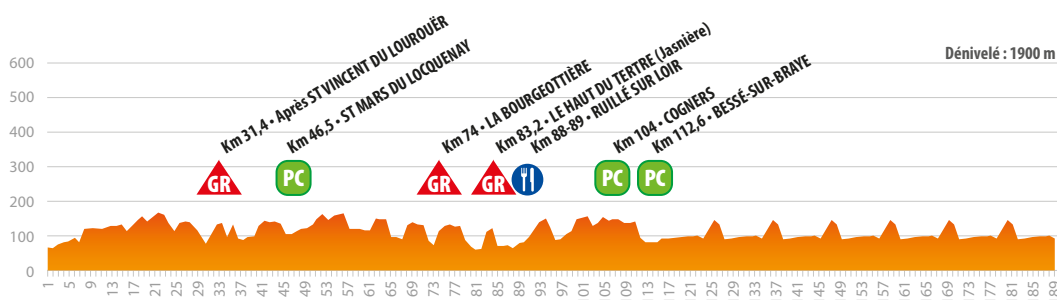


Étape 4

Abbaye de l'Épau → Saint-Calais



Le profil de l'étape



la course en direct sur :
www.sarthe.fr

Avant-Propos



65^{ème} édition, un final qui s'annonce passionnant !

Saint-Calais va accueillir le circuit cycliste de la Sarthe Pays de Loire avec un plaisir et un enthousiasme à la hauteur de l'évènement.

Ce sera l'arrivée finale de cette fameuse épreuve tant renommée, dans notre belle ville, petite cité de caractère, et les coureurs devront en avoir quand on connaît les difficultés du circuit final.

Une occasion pour tous les amateurs de cyclisme de venir encourager tous ces champions tout au long du circuit entre Saint-Calais et Saint-Gervais de Vic.

C'est avec beaucoup de joie que je souhaite la bienvenue à tous les participants, à tous les spectateurs, à tous les passionnés de la « petite reine » pour cette belle journée, dans notre ville sportive, et nous ferons en sorte que ce soit une belle fête populaire.

Nous tenons à remercier tous nos bénévoles sportifs et toutes nos associations pour l'aide précieuse dans l'organisation d'un tel évènement.

Un grand merci à tous nos partenaires locaux pour le soutien financier et c'est tous ensemble que nous allons créer cet évènement qui fera date dans l'histoire de Saint-Calais.

Ce vendredi 7 avril, les coureurs arriveront à Saint-Calais vers 13h30 et devront effectuer 6 tours du circuit avant l'arrivée Avenue Charles de Gaulle.

Alors, tous à Saint-Calais pour cette journée sportive, journée de fête riche en émotion pour le plaisir de tous.

Léonard GASCHE

Maire de Saint-Calais

➔ Arrivée Saint-Calais

■ **10h00 Permanence**
Ligne d'arrivée podium protocolaire
Adresse : Avenue G1 De Gaulle
Tél : 06 48 08 99 03 (Roger ROBOAM)

■ **13h18 Arrivée de la caravane Publicitaire**

■ **13h35 Stationnement de la caravane Publicitaire**

■ **Arrivée des coureurs**
En venant de Bessé sur Braye D303

■ **13h51 Entrée du Circuit**
Rue de l'Abbé Delaunay, D74bis,
St Gervais de Vic

■ **13h58 1^{er} Passage sur la ligne d'arrivée**
Puis un circuit de 10,860 à effectuer 6 fois soit 7 passages sur la ligne Av du Général De Gaulle, av du docteur Leroy, D303, Les Cochetières, La Petite Grange, La Hutonnière, La Redoublerie, rue des mésanges, D303, St Gervais de Vic, rue des Alouettes Rue L'abbé Delaunay, rte des Rossignols, Route de St Calais

■ **15h15 Arrivée finale**

Déviation des directeurs sportifs
Itinéraire: à droite parking du Champ de Foire

Stationnement des Véhicules avant l'arrivée finale (caravane, Presse, organisation)
Parking : Champ de Foire

Stationnement des Équipes :
Parking du Champ de Foire

Remise du maillot de Leader
En présence des personnalités invitées

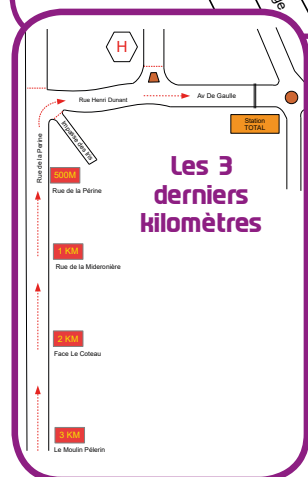
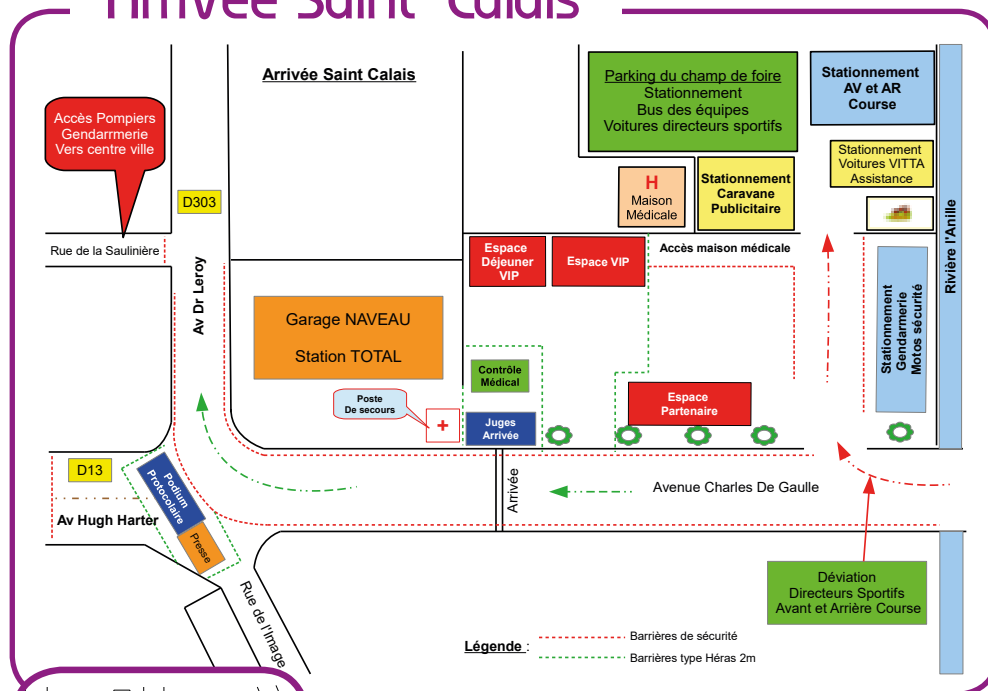
Douches : Gymnase KEMP

Salle de Secrétariat / Commissaires internationaux :
Salle : Charbonnier - Rue Charles Garnier

Contrôle Médical
Camion PORTIX près de la ligne d'arrivée

Salle de presse
Salle : Charbonnier (Mairie)
Rue Charles Garnier

Arrivée Saint-Calais



SOMMAIRE

ORGANISATION ■ COMITÉ D'ORGANISATION ■ VOTRE TÂCHE À L'ARRIVÉE
RÈGLEMENT ■ COMITÉ D'HONNEUR ■ VOITURES
CLASSEMENTS ■ DOTATIONS ET PRIX

L'officiel du 65^e Circuit Cycliste de la Sarthe - Pays de la Loire

Organisé par

LE MANS-SARTHE-CYCLISME-ORGANISATION / LE MAINE LIBRE / LE CONSEIL DÉPARTEMENTAL DE LA SARTHE

Avec le concours des municipalités et des associations de :

POUZAUGES/CC POUZAUGES - LIGNÉ/COMPA - ANGERS - PRÉ-EN-PAIL SAINT SAMSON/CCM AVALOIRS - SAINT-CALAIS

Directeur de l'épreuve - Organisation	M. FEUVRIER Gérald	06 08 68 18 62
Président du jury	M. SICLARI Claudio	
Commissaire 1 U.C.I	M. SYLVESTRE Ludovic	
Commissaire 2 U.C.I	M. PECQUENARD Henri	
Juge à l'arrivée	M. BLANCHARD Thibaud	
Chronométrateur	M. NOUHAUD Alexandre	
Chronométrateur pour le CLM	M. JOLIVET Joël	
Commissaires motos 1 et 2	M ^{me} GARNIER Morgane, M. GLOAGUEN Julien	
Médecins	Docteur HAWAT Tony - Docteur CHEMIN Patrick	
Secrétariat Remise dossards plaques de cadre	M ^{me} FRÈREJACQUES Monique - M. BRUNEAU Christian	
Service d'ordre, gendarmerie, sécurité	MM. les officiers, sous-officiers, gendarmes des brigades territoriales, des brigades motorisées des groupements de la Sarthe et des Pays de la Loire, de la GENDARMERIE NATIONALE ainsi que la sécurité moto Le Mans Sarthe Moto	
Service de route, itinéraire	MM. BARDIN, GEORGES, LEHOUX, HOUDAYER	
Speakers Officiels	MM. MANGEAS, YZEUX YON	
Camion-balai	M. MENANT	
Ambulances	M. PAULOUIN, rte de Loué, Brûlon. CentralAmbulances 64, rue de l'Europe La Chapelle St Aubin	02 43 95 60 60 02 43 88 78 78
Responsable informatique	M. CARADEC	
Responsables permanence	M ^{me} FRÈREJACQUES Monique	06 63 93 49 71
Responsable hébergement et suivi équipes	M. CHESNEAU Gérard	06 20 84 11 06
Responsables hébergement organisation	M. BERTHIAU Nadine et Serge	06 28 28 06 20
Responsable indemnités, frais équipes	M. CHESNEAU	06 20 84 11 06
Responsable sécurité moto	M. GUILLARD	06 11 75 10 12
Responsables ouverture de route	MM. PINÇON, DRÉAN	06 60 52 67 56
Responsables secrétariat	M ^{mes} FRÈREJACQUES, BOURRON, CHESNEAU et BONGARD	06 71 51 44 09
Assistante comptable et organisation	M ^{me} FEUVRIER Jocelyne	06 71 51 44 09
Responsable accueil Personnalités	M. DRÉAN	06 60 52 67 56
Responsable protocole	M. PION Thierry	07 85 32 80 49
Responsable accueil et répartition voitures invitées	M. FRALO	06 21 21 61 32
Responsable Presse	M ^{me} BEILLARD Melissa	06 71 53 82 67
Responsables restauration VIP	M.et M ^{me} LE MOINE, M. LE BRUN	06 66 61 23 46
Responsables accès espace journalistes	MM. LÉBOUC et BERTHIAU	
Responsable accès espace Podium Arrivée	M. RAPICAULT	06 14 62 23 41
Responsable site d'arrivée	M. ROBOAM	06 48 08 99 03
Responsable Sécurité Générale	M. LEBRETON	06 16 49 93 51
Responsables Sécurité site d'arrivée	M.et M ^{me} SALMON Jean-Louis et Martine	06 89 04 99 10
Responsable site de départ	M. HAMELIN	
Responsables info public caravane publicitaire	M ^{me} BARBET-BOUVET, M. BOUVET	06 47 87 62 10
Responsable Carburant	M. PINÇON	06 30 25 97 04
Coordinateurs du Pays d'Ancenis	MM. LEROUX Guy, BESNARD Jean	
Liaison-information	Public-adresse : GENDARMERIE	
Radio course	Service Compétition Équipement - VITTA Assistance 157,550 Mhz	
Voitures dépannages N° 1-2-3	Service Compétition Équipement - VITTA Assistance	

Comité d'honneur

- M. le Président du Conseil Régional des Pays de la Loire
- M. le Président du Conseil Départemental de la SARTHE
- M. le Président du Conseil Départemental de la VENDÉE
- M. le Président du Conseil Départemental de la MAYENNE
- M. le Président du Conseil Départemental du MAINE ET LOIRE
- M. le Président du Conseil Départemental de la LOIRE ATLANTIQUE
- M^{me} DEVANNE, Maire de POUZAUGES
- M. PERRION, Maire de LIGNÉ
- M. BÉCHU, Maire d'ANGERS
- M. GESLAIN, Maire de PRÉ-EN-PAIL-SAINT SAMSON
- M. GASCHET, Maire de SAINT-CALAIS
- M. le Colonel Jérôme DELHEZ, commandant le groupement de gendarmerie du Mans,
- M. LAPPARTIENT, Président de la Fédération Française de Cyclisme,
- M. TILLY, Président du comité des Pays de la Loire,
- M. Dominique BLANCHARD, Président de la Communauté de Communes du Pays de POUZAUGES
- M. Jean-Michel THOBIE, Président de la COMPA (Communauté de Communes du Pays d'Ancenis)
- M. Daniel LENOIR, Président de la CCMA (Communauté de Communes du Mont des Avaloirs)

Voitures officielles

CARAVANE PUBLICITAIRE : Comité d'Organisation
SPEAKER OFFICIEL : MM. MANGEAS Daniel, YZEUX YON
SPEAKER CONTRE LA MONTRE : M. MANGEAS Hervé
INFORMATION COURSE : M. THOMAS Paul

INFORMATION course :

- voitures Service Compétition Equipement
- VITTA Assistance 157.550 Mhz

Voiture organisation information Sécurité : MM. PINÇON Jean-Pierre, DRÉAN Jean-Michel

Voiture organisation secrétariat : M^{me} FRÈREJACQUES Monique, M. BRUNEAU Christian

Voiture Directeur de l'épreuve : M. FEUVRIER Gérald

Voiture Président du jury, Directeur de course et information course : MM. SICLARI Claudio, THOMAS Paul et ESNAULT Jean-Claude

Voiture Commissaire U.C.I : MM. SYLVESTRE Ludovic et GAMBADE Bernard

Voiture Commissaire U.C.I : MM. PECQUENARD Henri et GUERIN Michel

Voiture Juge à l'arrivée : MM. BLANCHARD Thibaud et LÉBOUC Jean-Yves

Voiture Chronométrage 1 : MM. NOUHAUD Alexandre et JARRIER Gilles

Voiture Médecins : Docteur HAWAT Tony, M. BOUVERAT Gérard
Docteur CHEMIN Patrick, M. BONGARD Jean-Yves

Voitures invités : MM. LEGEAY, OZAN, FRALO et CHESNEAU

Moto Commissaire 1 : M^{me} GARNIER Morgane et M. BUSSON Patrick

Moto Commissaire 2 : MM. GLOAGUEN Julien et LOHIER Yvan

Moto Ardoisier 1 : M^{me} LOUVIGNÉ Sylvie, M. TILLY Marc

Moto Ardoisier 2 : MM. BEUCHER Dominique, PAGEAU Gérard

Moto Juge Arrivée : MM. BLANCHARD Thibaud, GOD Daniel

Moto Régulatrice : MM. GUÉRIN Jean-Luc et GANE Éric

Camion-balai : M. MENANT

Voiture FRANCE 3 Ouest

Voiture radios locales

Voitures Le Maine Libre

Autres voitures de presse et T.V.

Voitures AMBULANCES

Voitures directeurs sportifs

Motards GENDARMERIE NATIONALE

Motards Sécurité LE MANS SARTHE MOTO

Voiture liaison directeurs de course et caravane :

Compétition Equipement – VITTA Assistance

NOTA

Nous rappelons que tous les frais supplémentaires, autres que ceux prévus par les organisateurs avec les hôteliers, doivent être réglés par les coureurs, directeurs sportifs, responsables des équipes, caravaniers, suiveurs, etc., avant le départ de chaque étape. Les lieux d'hébergement désignés devront être scrupuleusement et rigoureusement respectés.

Les organisateurs déclinent toute responsabilité en cas de non-paiement.

Comité d'organisation

Président	M. Gérald FEUVRIER
Vice-Président	M. Erwan DE CHARETTE
Vice-Président	M. Damien VEILLON
Secrétaire	M. Manuel MATHONNIÈRE
Trésorier Général	M. Sébastien PROUST
Membres	Messieurs les représentants de LE MANS SARTHE CYCLISME ORGANISATION du MAINE LIBRE et du CONSEIL DÉPARTEMENTAL DE LA SARTHE

Votre fonction

- M^{me} BEILLARD Melissa, responsable Médias
- M^{me} FRÈREJACQUES, MM. BRUNEAU, THOMAS et MENANT contrôle de départ, signatures, dossards
- M^{mes} HAMELIN Jacqueline, DORE Marie Claire, MM. HAMELIN, DORE Gérard, CHAPRON, responsables ligne de départ
- M. CHESNEAU, responsable des maillots, hébergement et coordonnées des équipes ainsi que de l'UCI, FFC, LNC
- M^{me} BERTHIAU Nadine, M. BERTHIAU Serge, responsables Hébergement Organisation
- M. YZEUX YON, responsable informations podium protocolaire
- M. THOMAS, responsable des tirages
- M. BOURRON, Jackie établira les résultats sur le vu des fiches officielles de classements.
- M. CARADEC, transmission des résultats informatiques et informations aux équipes, instances et médias, etc.
- MM. CHARPENTIER, QUILLET, PAPIN responsables défilage après course
- MM. ROBOAM, CHISSEREZ, POUTEAU, BATTEUX, NOIR, LEDUC, GOUPIL, LEVASSEUR, MORE, FRANCOIS, HESNAULT J.M., CHARPENTIER pose barrières et banderoles
- MM. LEVACHER, FEUILLARD, responsables disposition salles, photocopieur et signalétique
- M. et M^{me} LE MOINE et M. LE BRUN, responsables organisation déjeuner VIP
- MM. GAUTHIER et BOULAY, restauration VIP
- MM. PINÇON et DRÉAN, responsables ouverture de route.
- MM. HOUDAYER, LEHOUX et BARDIN, responsables fléchage avant course
- MM. BESLANT et ERCKELBOUDT, ramassage piquets, mâts, plaques indicatrices pour remise dans voiture – banderoles.
- MM. JOLY et GOURDEAU, responsables distribution programme
- M^{me} ROUSSELLE Michèle, MM. ROUSSELLE J.-Luc, BŒUF Bernard et COZIC Jean-François, mise en place des équipes et déviation directeurs sportifs

la course en direct sur :
www.sarthe.fr

Règlement

ARTICLE 1. ORGANISATION

L'épreuve Circuit Cycliste Sarthe - Pays de la Loire est organisée par Le Mans Sarthe Cyclisme Organisation 3, impasse des Acacias 72230 Mulsanne sous les règlements de l'Union Cycliste Internationale. Elle se dispute du 4 avril 2017 au vendredi 7 avril 2017.

ARTICLE 2. TYPE D'ÉPREUVE

L'épreuve est classée en classe 2.1.

ARTICLE 3. PARTICIPATION

Conformément à l'article 2.1.005 du règlement UCI, l'épreuve est ouverte aux équipes suivantes :

UCI World Tour, Équipes Continentales Professionnelles UCI, Équipes Continentales UCI et Équipes nationales.

Conformément à l'article 2.2.003 du règlement UCI, le nombre de coureurs par équipe est de 6, et au minimum 4. Une équipe ne pourra prendre le départ avec moins de 4 coureurs.

ARTICLE 4. PERMANENCE

La permanence de départ se tient le lundi 3 avril 2017 à 16h00 à Pouzauges (85700), salle Émile Robert, rue de la Milette.

La confirmation des partants et le retrait des dossards par les responsables d'équipes se font à la permanence de 16h00 à 16h45 le lundi 3 avril 2017.

La réunion des directeurs sportifs, organisée suivant l'article 1.2.087 du règlement UCI, en présence des Membres du Collège des Commissaires, est fixée à 17h00 et aura lieu à Pouzauges (85700), salle Émile Robert, rue de la Milette.

ARTICLE 5. ORDRE DE DÉPART POUR LE CONTRE LA MONTRE INDIVIDUEL

Le départ se fera dans l'ordre inverse du classement général individuel lors du classement de l'arrivée à POUZAUGES du 4 avril 2017.

ARTICLE 6. RADIO-TOUR

Les informations course sont émises sur la fréquence 157,550 Mhz

ARTICLE 7. ASSISTANCE TECHNIQUE NEUTRE

Le service d'assistance technique neutre est assuré par le Service Compétition Equipement VITTA

Le service est assuré au moyen de 3 voitures de dépannage.

ARTICLE 8. INCIDENTS DE COURSE DANS LES 3 DERNIERS KILOMÈTRES

En cas de chute, de crevaison ou d'incident mécanique dûment constaté, après le passage du panneau annonçant les 3 derniers kilomètres, le ou les coureur(s) accidenté(s) est (sont) crédité(s) du temps du ou des coureur(s) en compagnie du ou desquels il se trouvait au moment de l'accident. Son ou leur classement sera celui du franchissement de la ligne d'arrivée.

Si à la suite d'une chute dûment constatée dans les 3 derniers km, un coureur est dans l'impossibilité de franchir la ligne d'arrivée, il sera classé à la dernière place de l'étape et crédité du temps du ou des coureur(s) en compagnie du ou desquels il se trouvait au moment de l'accident. Toutefois, conformément à l'article 2.6.027 du règlement UCI, les dispositions ci-dessus, ne sont pas applicables lors de l'étape suivante : le mercredi après midi 5 avril dans l'épreuve contre la montre individuelle à Angers.

ARTICLE 9. MODALITÉS DE RAVITAILLEMENT LORS DU CONTRE LA MONTRE

Il n'est prévu aucun ravitaillement.



Avis aux directeurs sportifs

▲ DISCIPLINE AUX ARRIVÉES

À chaque arrivée d'étape, les directeurs sportifs et leurs voitures seront détournés. Nous les prions de se conformer à l'ordonnancement de cette organisation, dans l'intérêt de tous.

▲ DANS LES HÔTELS

Tous les suppléments sont à la charge de chaque équipe qui les commande et ne pourront, en aucun cas, être réglés par l'organisation. Ceux-ci devront être payés à l'hôtelier avant le départ de chaque étape.

Les organisateurs vous remercient de votre compréhension.

Consignes de sécurité Gendarmerie

Certains ronds-points seront à prendre **OBLIGATOIREMENT** par la droite.

Obtempérez aux consignes des motos sécurité et de la Gendarmerie.

la course en direct sur :
www.sarthe.fr

ARTICLE 10. DÉLAIS D'ARRIVÉE

En fonction des caractéristiques des étapes, les délais d'arrivée ont été fixés comme suit :

Dans chaque étape en ligne, il est accordé un délai d'arrivée augmenté de 10% par rapport au temps du vainqueur et de 25% en ce qui concerne le contre la montre individuel du mercredi après-midi 5 avril à Angers.

ARTICLE 11. CLASSEMENTS - BONIFICATIONS - REPORTS

Les classements suivants sont établis :

- Classement Général au temps individuel

Le leader du classement porte un MAILLOT JAUNE.

Le classement général individuel au temps est établi par l'addition des temps enregistrés dans chacune des étapes en tenant compte des bonifications et pénalisations – article 2.6.014 de l'U.C.I.

En cas d'égalité en temps au classement général individuel, les fractions de seconde enregistrées lors de l'étape contre la montre individuel sont réincorporées dans le temps total pour départager les coureurs ex æquo. En cas de nouvelle égalité les coureurs sont départagés par l'addition des places obtenues à chaque étape et en dernier ressort à la place obtenue dans la dernière étape disputée.

- Classement de la Montagne

Le leader du classement porte un MAILLOT ROSE

Un classement de la Montagne est disputé sur l'ensemble des 10 côtes retenues pour ce classement.

Il est attribué les points suivants dans chacune des catégories :

a) Côtes de 1^{ère} catégorie : il sera distribué 10, 8, 6, 4, 2, et 1 point(s).

1^{ère} ÉTAPE :

Côte Les Chatelliers 15 % (200m) – Centre ville km 96,4

3^{ème} ÉTAPE :

Côte de la Boucherie 8 % (300m) – Pré-en-Pail St Samson km 145,4

Côte de la Boucherie 8 % (300m) – Pré-en-Pail St Samson km 166,4

4^{ème} ÉTAPE :

Côte St Vincent du Lourouër 7 % (800m) – 1,5 km après agglo. km 31,4

Côte du Tertre 16 % – (700m) – 2,5 km après Lhomme km 83,2

b) Côtes de 2^{ème} catégorie : il sera attribué 6, 4, 2 et 1 point(s).

1^{ère} ÉTAPE :

Côte de St Michel Mont Mercure (1500m) – Entrée agglo. km 88,5

3^{ème} ÉTAPE :

St Georges sur Evre – 3,6 km après agglomération km 86

4^{ème} ÉTAPE :

Côte Le Bourgeotière 6 % (1000m) – 2,3 km après Courdemanche km 74

c) Côtes de 3^{ème} catégorie : il sera attribué 4, 2 et 1 point(s)

1^{ère} ÉTAPE :

Puy Crapaud 6 % (300m) – Route étroite km 119,7

1^{ère} 1/2 ÉTAPE :

Villemoisan – 0,6 km avant l'agglomération km 47,8

Un classement général est établi par l'addition des points obtenus sur l'ensemble des côtes comptant pour le classement de la Montagne. Le leader du classement porte un maillot.

Conformément à l'article 2.6.017 du règlement UCI, en cas d'ex æquo au classement de la Montagne, il est fait application des critères suivants, jusqu'à ce qu'il y ait départage :

1. Nombre de premières places dans les côtes de la catégorie la plus élevée.

2. Nombre de premières places dans les côtes de la catégorie suivante et ainsi de suite.

3. Classement général individuel au temps.

Pour bénéficier des prix du classement général final, tout concurrent doit avoir accompli la totalité du parcours de l'épreuve dans les délais réglementaires.

- Classement par points

Le leader du classement porte un MAILLOT VERT.

Un classement par points est établi par l'addition des points obtenus dans toutes les étapes, ainsi que dans les sprints intermédiaires. Il est attribué 5, 3 et 1 point(s) aux 3 premiers classés, dans chacun des 10 sprints intermédiaires disputés lors de :

Au cours de l'épreuve, il sera disputé 10 sprints intermédiaires.

1^{ère} ÉTAPE :

La Caillère – Entrée agglomération km 31,5

PN de Monsireigne – 400m après PN face N°4 km 62,3

Montournais – Sortie agglomération km 114,6

1^{ère} 1/2 ÉTAPE :

L'Herbraire – Entrée d'agglomération km 20,7

3^{ème} ÉTAPE :

Auvers-le-Hamon – Entrée agglomération km 49

Épineux-le-Seguin – Entrée agglomération km 53,5

Sainte Suzanne – Agglomération en montée km 72,2

4^{ème} ÉTAPE :

St-Mars du Locquenay – Entrée d'agglomération km 46,5

Cogners – 600m après Cogners km 104,7

Bessé-sur-Braye – Fin agglomération km 112,6

Attribution des Points Arrivée en ligne

Place	1	2	3	4	5	6	7	8	9	10	11	12	13	14	15
Pts	25	20	16	14	12	10	9	8	7	6	5	4	3	2	1

Attribution des Points Arrivée Contre la Montre

Place	1	2	3	4	5	6	7	8	9	10
Pts	10	9	8	7	6	5	4	3	2	1

Le classement par points dans chaque sprint intermédiaire, il est attribué respectivement : 5 – 3 – 1 point(s) aux trois premiers classés

Conformément à l'article 2.6.016 bis du règlement UCI, en cas d'ex æquo au classement général individuel aux points, il est fait application des critères suivants, jusqu'à ce qu'il y ait départage :

1. Nombre de victoires d'étapes
2. Nombre de victoires dans les sprints intermédiaires
3. Classement général individuel au temps

Pour bénéficier du prix du classement général final tout concurrent doit avoir accompli la totalité du parcours de l'épreuve dans les délais réglementaires.

- Classement par équipes

Conformément à l'article 2.6.016 du règlement UCI, le classement par équipes du jour s'établit par l'addition des trois meilleurs temps individuels de chaque équipe. En cas d'égalité, les équipes sont départagées par l'addition des places obtenues par leurs trois premiers coureurs de l'étape. En cas de nouvelle égalité, les équipes sont départagées par la place de leur meilleur coureur au classement de l'étape.

Le classement général par équipes s'établit par l'addition des trois meilleurs temps individuels de chaque équipe dans toutes les étapes courues. En cas d'ex æquo, il est fait application des critères suivants, jusqu'à ce qu'il y ait départage :

1. Nombre de premières places dans le classement par équipes du jour
2. Nombre de deuxièmes places dans le classement par équipes du jour
3. etc.

S'il y a toujours égalité, les équipes sont départagées par la place de leur

Règlement

meilleur coureur au classement général individuel.

Toute équipe réduite à moins de trois coureurs est éliminée du classement général par équipes.

- Classement des jeunes

Le leader du classement du jour porte un MAILLOT BLEU.

Le leader du classement général final sera déterminé suivant son classement général final au temps.

- Lors de la réunion de la direction de course et du collège des commissaires, au départ du Circuit Sarthe - Pays de la Loire, seront établis les critères (date de naissance) définissant la qualification de « jeune coureur du Circuit Sarthe - Pays de la Loire ».

Le leader de chaque classement est tenu de revêtir le maillot distinctif correspondant.

Si un coureur est en tête de plusieurs classements, l'ordre de priorité des maillots distinctif est la suivante :

- 1 - classement général au temps ;
- 2 - classement général par points ;
- 3 - Classement général du meilleur grimpeur ;
- 4 - classement général du meilleur jeune.

ARTICLE 12. BONIFICATIONS

1°) À l'arrivée des étapes

Des bonifications en temps (reportées uniquement au classement général individuel maillot couleur Jaune) sont attribuées aux trois premiers coureurs, selon le barème suivant : 10» au premier, 6» au deuxième, 4» au troisième à chaque arrivée d'étapes (art. 2.6.019) suivantes : POUZAUGES, ANGERS (matin), PRÉ-EN-PAIL SAINT SAMSON et SAINT-CALAIS.

2°) À chaque sprint intermédiaire

3" au premier, 2" au deuxième, 1" au troisième

ARTICLE 13. DÉLAIS D'ÉLIMINATION

Dans chaque étape en ligne, il est accordé un délai d'arrivée augmenté de 10% par rapport au temps du vainqueur et de 25% en ce qui concerne le contre la montre individuel du mercredi après-midi 5 avril à Angers.

Toute situation d'exception peut être tranchée par le collège des commissaires après consultation de la direction de l'organisation.

ARTICLE 14. PRIX

PLACE	ÉTAPE					
	1	1 ^{re} demi	2 ^e demi	3	4	Cl. Gé.
1	3 060	2 035	2 035	3 060	3 060	6 700
2	1 548	1 035	1 035	1 548	1 548	3 400
3	760	510	510	760	760	1 700
4	385	256	256	385	385	900
5	314	205	205	314	314	680
6	225	154	154	225	225	520
7	225	154	154	225	225	520
8	152	102	102	152	152	350
9	152	102	102	152	152	350
10	76	48	48	76	76	180
11	76	48	48	76	76	180
12	76	48	48	76	76	180
13	76	48	48	76	76	180
14	76	48	48	76	76	180
15	76	48	48	76	76	180
16	76	48	48	76	76	180
17	76	48	48	76	76	180

18	76	48	48	76	76	180
19	76	48	48	76	76	180
20	76	48	48	76	76	180
7 657		5 081	5 081	7 657	7 657	17 100
Total des Prix						50 233

CLASSEMENTS SPÉCIAUX

	ÉQUIPES	POINTS	GRIMPEURS
1 ^{re} Place	900	900	900
2 ^e Place	600	600	600
3 ^e Place	250	250	250
1 750		1 750	1 750
Total des Classements Spéciaux			5 250
TOTAL CIRCUIT			55 483

ARTICLE 15. ANTIDOPAGE

Le règlement antidopage de l'UCI s'applique intégralement à la présente épreuve.

En outre, la législation antidopage française s'applique conformément aux dispositions de la loi Française.

Un véhicule aménagé pour le contrôle anti-dopage sera situé à proximité immédiate de la ligne d'arrivée

ARTICLE 16. PROTOCOLE

Conformément à l'article 1.2.112 du règlement UCI, les coureurs suivants doivent se présenter quotidiennement au protocole :

- Le premier de l'étape
- Le leader du classement général individuel
- Les leaders des classements annexes suivants : Grimpeurs, points, et jeunes.

Ils se présenteront dans un délai maximum de dix minutes après leur arrivée.

ARTICLE 17. PÉNALITÉS

Le barème de pénalités de l'UCI est le seul applicable.

RAVITAILLEMENT

1^{re} Étape Mardi 4 avril 2017 **POUZAUGES - POUZAUGES** Zone de ravitaillement sur la D 27 entre le km 99 et km 100 - **La Pommeraie**.

3^e Étape Jeudi 6 avril 2017 **ANGERS - PRÉ-EN-PAIL SAINT SAMSON** Zone de ravitaillement entre l'entrée de **COURCITÉ** km 101 et la sortie de **COURCITÉ** km 102.

4^e Étape Vendredi 7 avril 2017 **ABBAYE DE L'ÉPAU - SAINT-CALAIS** Zone de ravitaillement à la sortie de **RUILLE SUR LOIR** entre le km 88 et le km 89.

Les équipes engagées



**PREMIÈRE
DIV. UCI**

MOVISTAR TEAM - Espagne

AG2R LA MONDIALE - France

FDJ - France

DEUXIÈME DIVISION UCI

ANDRONI GIOCATTOLI - Italie

AQUA BLUE SPORT - Irlande

COFIDIS SOLUTIONS CREDITS - France

DELKO MARSEILLE PROVENCE KTM - France

DIRECT ENERGIE - France

FORTUNEO - VITAL CONCEPT - France

MANZANA POSTOBON TEAM - Colombie

ROOMPOT NED. LOTERIJ - Hollande

SPORT VLAANDEREN-BALOISE - Belgique

GAZPROM-RUSVELO - Russie

TEAM NOVO NORDISK - USA

WANTY-GROUPE GOBERT - Belgique

WB VERANCLASSIC AQUA PROTECT - Belgique

Le Palmarès

- | | |
|---|---|
| Hays (<i>V.C. Tours</i>) - 1953 | 1986 - Garcia (<i>Peugeot</i>) |
| Fournières (<i>La Suze</i>) - 1954 | 1987 - Ugrumov (<i>U.R.S.S.</i>) |
| Bernard (<i>Couëmon</i>) - 1955 | 1988 - Marie (<i>Système U</i>) |
| Danguillaume J. (<i>A.V.T.</i>) - 1956 | 1989 - Laurent (<i>R.M.O.</i>) |
| Guérin R. (<i>C.O.P.</i>) - 1957 | 1990 - Jdanov (<i>U.R.S.S.</i>) |
| Danguillaume J. (<i>A.V.T.</i>) - 1958 | 1991 - Cornillet (<i>Z</i>) |
| Danguillaume J. (<i>A.V.T.</i>) - 1959 | 1992 - Bernard (<i>Banesto</i>) |
| Foucher (<i>Rennes</i>) - 1960 | 1993 - Bernard (<i>Banesto</i>) |
| Jeugnet (<i>V.C.T.</i>) - 1961 | 1994 - Heulot (<i>Banesto</i>) |
| Ferrer (<i>Puteaux</i>) - 1962 | 1995 - Marie (<i>Castorama</i>) |
| Juin (<i>U.V. Aube</i>) - 1963 | 1996 - Baffi (<i>MAPEI</i>) |
| Cosseron (<i>Pelforth</i>) - 1964 | 1997 - Mauri (<i>ONCE</i>) |
| Lopez-Rodriguez (<i>Espagne</i>) - 1965 | 1998 - Mauri (<i>ONCE</i>) |
| Matignon (<i>Bières 33</i>) - 1966 | 1999 - Kjaergaard (<i>TEAM CHICKY WORLD</i>) |
| Grimbert (<i>Pampryl</i>) - 1967 | 2000 - Canada (<i>ONCE</i>) |
| Grimbert (<i>Caen</i>) - 1968 | 2001 - Millar (<i>COFIDIS</i>) |
| Szurkowski (<i>Pologne</i>) - 1969 | 2002 - Rous (<i>BONJOUR</i>) |
| Lechatelier (<i>France</i>) - 1970 | 2003 - Da Cruz (<i>FDJEUX.COM</i>) |
| Neloubine (<i>U.R.S.S.</i>) - 1971 | 2004 - Lövkvist (<i>FDJEUX.COM</i>) |
| Ovion (<i>A.C.B.B.</i>) - 1972 | 2005 - Chavanel (<i>COFIDIS</i>) |
| Gorclov (<i>U.R.S.S.</i>) - 1973 | 2006 - Schumacher (<i>GEROLSTEINER</i>) |
| Skosyrev (<i>U.R.S.S.</i>) - 1974 | 2007 - Klöden (<i>ASTANA</i>) |
| Hinault (<i>Gitane</i>) - 1975 | 2008 - Voeckler (<i>BOUYGUES TELECOM</i>) |
| Hinault (<i>Gitane</i>) - 1976 | 2009 - David Le Lay (<i>Agritubel</i>) |
| Pikkuus (<i>U.R.S.S.</i>) - 1977 | 2010 - Luis Leon Sanchez (<i>Caisse d'Epargne</i>) |
| Drogan (<i>R.D.A.</i>) - 1978 | 2011 - Anthony Roux (<i>FDJEUX.COM</i>) |
| Muselet (<i>La Redoute</i>) - 1979 | 2012 - Luke Durbridge (<i>GreenEDGE Cycling Team</i>) |
| Lemond (<i>U.S.A.</i>) - 1980 | 2013 - Pierre Rolland (<i>Europcar</i>) |
| Barinov (<i>U.R.S.S.</i>) - 1981 | 2014 - Ramunas Navardauskas (<i>Garmin</i>) |
| Mitchenko (<i>U.R.S.S.</i>) - 1982 | 2015 - Ramunas Navardauskas (<i>Garmin</i>) |
| Jules (<i>Renault</i>) - 1983 | 2016 - Marc Fournier (<i>FDJ</i>) |
| Moreau (<i>Coop</i>) - 1984 | |
| Jules (<i>Renault</i>) - 1985 | |

Hébergement

MOVISTAR TEAM (Espagne)

DURÉE	ÉTABLISSEMENT - ADRESSE	Téléphone	Fax
du lundi 3 avril dîner au mardi 4 avril petit déjeuner inclus	IBIS LA ROCHE / YON - 160 rue du clair bocage - 85000 MOUILLERON LE CAPTIF	02 51 37 82 82	02 51 36 39 52
du mardi 4 avril dîner au jeudi 6 avril petit déjeuner inclus	COMFORT HOTEL - Avenue du Pin - 49070 BEAUCOUZÉ	02 41 73 15 25	02 41 48 58 50
du jeudi 6 avril dîner au vendredi 7 avril petit déjeuner inclus	NOVOTEL - Bd Robert Schuman 72100 LE MANS	02 43 85 26 80	02 43 75 31 76

AG2R LA MONDIALE (France)

DURÉE	ÉTABLISSEMENT - ADRESSE	Téléphone	Fax
du lundi 3 avril dîner au mardi 4 avril petit déjeuner inclus	HOTEL CAMPANILE - 2 square Nouvelle France - 49300 CHOLET	02 41 62 86 79	02 41 71 29 23
du mardi 4 avril dîner au jeudi 6 avril petit déjeuner inclus	KYRIAD ANGERS OUEST - 8 avenue Alienor d'Aquitaine - 49070 BEAUCOUZÉ	02 52 57 00 39	02 41 86 85 59
du jeudi 6 avril dîner au vendredi 7 avril petit déjeuner inclus	HOTEL CAMPANILE CENTRE - 23 Bld Pablo Neruda - LE MANS	02 43 72 18 72	02 43 72 91 39

FDJ (France)

DURÉE	ÉTABLISSEMENT - ADRESSE	Téléphone	Fax
du lundi 3 avril dîner au mardi 4 avril petit déjeuner inclus	IBIS STYLES - 45 avenue d'Angers - 49300 CHOLET	02 41 71 08 08	02 41 71 96 96
du mardi 4 avril dîner au jeudi 6 avril petit déjeuner inclus	LE CAVIER - 2 route nationale 162 - 49240 AVRILLÉ	02 41 42 30 45	02 41 42 40 32
du jeudi 6 avril dîner au vendredi 7 avril petit déjeuner inclus	BRIT HOTEL LE COTTAGE - La Gèmerie - 72230 ARNAGE	02 43 21 25 25	02 43 21 67 09

ANDRONI GIOCATTOLI (Italie)

DUREE	ETABLISSEMENT - ADRESSE	Téléphone	Fax
du lundi 3 avril dîner au mardi 4 avril petit déjeuner inclus	HOTEL IBIS - Avenue des Sables d'Olonne - 49300 CHOLET	02 41 62 45 45	02 41 58 23 45
du mardi 4 avril dîner au jeudi 6 avril petit déjeuner inclus	PRIM'HOTEL BAGATELLE - ZA du Moulin Marcille - 20 rue Paul Pousset - 49130 LES PONTS DE CÉ	02 41 69 76 97	02 41 69 08 00
du jeudi 6 avril dîner au vendredi 7 avril petit déjeuner inclus	BRIT HOTEL LE COTTAGE - La Gèmerie - 72230 ARNAGE	02 43 21 25 25	02 43 21 67 09

GAZPROM - RUSVELO (Russie)

DUREE	ETABLISSEMENT - ADRESSE	Téléphone	Fax
du lundi 3 avril dîner au mardi 4 avril petit déjeuner inclus	IBIS LA ROCHE / YON - 160 rue du clair bocage - 85000 MOUILLERON LE CAPTIF	02 51 37 82 82	02 51 36 39 52
du mardi 4 avril dîner au jeudi 6 avril petit déjeuner inclus	HOTEL KYRIAD - 62 Avenue Galliéni - 49130 LES PONTS DE CÉ	02 41 44 92 44	02 41 44 92 24
du jeudi 6 avril dîner au vendredi 7 avril petit déjeuner inclus	HOTEL GREEN 7 - 447 avenue Georges Durand - 72100 LE MANS	02 43 40 30 30	02 43 40 30 00

TEAM NOVO NORDISK (USA)

DUREE	ETABLISSEMENT - ADRESSE	Téléphone	Fax
du lundi 3 avril dîner au mardi 4 avril petit déjeuner inclus	KYRIAD HOTEL - Bd Pierre Lecoq - 49300 CHOLET	02 41 71 05 20	02 41 71 06 23
du mardi 4 avril dîner au jeudi 6 avril petit déjeuner inclus	HOTEL KYRIAD - 62 Avenue Galliéni - 49130 LES PONTS DE CÉ	02 41 44 92 44	02 41 44 92 24
du jeudi 6 avril dîner au vendredi 7 avril petit déjeuner inclus	HOTEL CAMPANILE - La Gèmerie 72230 - ARNAGE	02 43 21 81 21	02 43 21 66 45

DIRECT ENERGIE (France)

DUREE	ETABLISSEMENT - ADRESSE	Téléphone	Fax
du lundi 3 avril dîner au mardi 4 avril petit déjeuner inclus	IBIS STYLES - 45 avenue d'Angers - 49300 CHOLET	02 41 71 08 08	02 41 71 96 96
du mardi 4 avril dîner au jeudi 6 avril petit déjeuner inclus	COMFORT HOTEL - Avenue du Pin - 49070 BEAUCOUZÉ	02 41 73 15 25	02 41 48 58 50
du jeudi 6 avril dîner au vendredi 7 avril petit déjeuner inclus	IBIS LE MANS EST - Rue Clément Marot - 72100 LE MANS	02 43 86 14 14	02 43 84 10 21

COFIDIS SOLUTIONS CRÉDITS (France)

DUREE	ETABLISSEMENT - ADRESSE	Téléphone	Fax
du lundi 3 avril dîner au mardi 4 avril petit déjeuner inclus	PARK HOTEL - 4 avenue Anatole Manceau - 49300 CHOLET	02 41 62 65 45	02 41 58 64 08
du mardi 4 avril dîner au jeudi 6 avril petit déjeuner inclus	LE RELAIS d'ORGEMONT - 8 rue de l' Hirondelle - 49000 ANGERS	02 41 66 30 45	02 41 66 76 08
du jeudi 6 avril dîner au vendredi 7 avril petit déjeuner inclus	IBIS STYLES - Rue des Pins - 72230 MULSANNE	02 43 77 33 77	02 43 77 43 00

FORTUNEO - VITAL CONCEPT (France)

DUREE	ETABLISSEMENT - ADRESSE	Téléphone	Fax
du lundi 3 avril dîner au mardi 4 avril petit déjeuner inclus	IBIS LA ROCHE / YON - 160 rue du clair bocage - 85000 MOUILLERON LE CAPTIF	02 51 37 82 82	02 51 36 39 52
du mardi 4 avril dîner au jeudi 6 avril petit déjeuner inclus	BRIT HOTEL ACROPOLE - Parc du Bon Puits - 49480 ST SYLVAIN D'ANJOU	02 41 60 87 88	02 41 60 30 03
du jeudi 6 avril dîner au vendredi 7 avril petit déjeuner inclus	NOVOTEL - Bd Robert Schuman - 72100 LE MANS	02 43 85 26 80	02 43 75 31 76

DELKO MARSEILLE PROVENCE KTM (France)

DUREE	ETABLISSEMENT - ADRESSE	Téléphone	Fax
du lundi 3 avril dîner au mardi 4 avril petit déjeuner inclus	HOTEL CAMPANILE - 2 square Nouvelle France - 49300 CHOLET	02 41 62 86 79	02 41 71 29 23
du mardi 4 avril dîner au jeudi 6 avril petit déjeuner inclus	HOTEL LES BALLADINS - 3 rue du Bon Puits - 49480 ST SYLVAIN D'ANJOU	02 41 37 05 05	02 41 37 05 85
du jeudi 6 avril dîner au vendredi 7 avril petit déjeuner inclus	BRIT HOTEL NORD - Rue Louis Chappée - 72650 ST SATURNIN	02 43 25 54 54	02 43 25 56 15

SPORT VLAANDEREN - BALOISE (Belgique)

DUREE	ETABLISSEMENT - ADRESSE	Téléphone	Fax
du lundi 3 avril dîner au mardi 4 avril petit déjeuner inclus	KYRIAD HOTEL - Bd Pierre Lecoq - 49300 CHOLET	02 41 71 05 20	02 41 71 06 23
du mardi 4 avril dîner au jeudi 6 avril petit déjeuner inclus	PRIM'HOTEL BAGATELLE - ZA du Moulin Marcille - 20 rue Paul Pousset - 49130 LES PONTS DE CÉ	02 41 69 76 97	02 41 69 08 00
du jeudi 6 avril dîner au vendredi 7 avril petit déjeuner inclus	HOTEL CAMPANILE CENTRE - 23 Bld Pablo Neruda - 72000 LE MANS	02 43 72 18 72	02 43 72 91 39

WANTY – GROUPE GOBERT (Belgique)

DURÉE	ÉTABLISSEMENT - ADRESSE	Téléphone	Fax
du lundi 3 avril dîner au mardi 4 avril petit déjeuner inclus	HOTEL IBIS - Avenue des Sables d'Olonne - 49300 CHOLET	02 41 62 45 45	02 41 58 23 45
du mardi 4 avril dîner au jeudi 6 avril petit déjeuner inclus	KYRIAD ANGERS OUEST - 8 avenue Alienor d'Aquitaine - 49070 BEAUCOUZÉ	02 52 57 00 39	02 41 86 85 59
du jeudi 6 avril dîner au vendredi 7 avril petit déjeuner inclus	IBIS LE MANS EST - Rue Clément Marot - 72100 LE MANS	02 43 86 14 14	02 43 84 10 21

WB VERANCLASSIC AQUA PROTECT (Belgique)

DURÉE	ÉTABLISSEMENT - ADRESSE	Téléphone	Fax
du lundi 3 avril dîner au mardi 4 avril petit déjeuner inclus	IBIS LA ROCHE / YON - 160 rue du clair bocage - 85000 MOUILLERON LE CAPTIF	02 51 37 82 82	02 51 36 39 52
du mardi 4 avril dîner au jeudi 6 avril petit déjeuner inclus	HOTEL CAMPANILE - Avenue Prosper Guilhem - 49070 BEAUCOUZÉ	02 41 36 06 60	02 41 36 06 50
du jeudi 6 avril dîner au vendredi 7 avril petit déjeuner inclus	HOTEL GREEN 7 - 447 avenue Georges Durand - 72100 LE MANS	02 43 40 30 30	02 43 40 30 00

ROOMPOT – NEDERLANDSE LOTERIJ (Hollande)

DURÉE	ÉTABLISSEMENT - ADRESSE	Téléphone	Fax
du lundi 3 avril dîner au mardi 4 avril petit déjeuner inclus	HOTEL ALOE - 99 route de Cholet - 85500 LES HERBIERS	02 51 66 80 30	02 51 66 81 60
du mardi 4 avril dîner au jeudi 6 avril petit déjeuner inclus	HOTEL LES BALLADINS - 3 rue du Bon Puits - 49480 ST SYLVAIN D'ANJOU	02 41 37 05 05	02 41 37 05 85
du jeudi 6 avril dîner au vendredi 7 avril petit déjeuner inclus	BRIT HOTEL NORD - Rue Louis Chappée - 72650 ST SATURNIN	02 43 25 54 54	02 43 25 56 15

AQUA BLUE SPORT (Irlande)

DURÉE	ÉTABLISSEMENT - ADRESSE	Téléphone	Fax
du lundi 3 avril dîner au mardi 4 avril petit déjeuner inclus	PARK HOTEL - 4 avenue Anatole Manceau - 49300 CHOLET	02 41 62 65 45	02 41 58 64 08
du mardi 4 avril dîner au jeudi 6 avril petit déjeuner inclus	KYRIAD ANGERS OUEST - 8 avenue Alienor d'Aquitaine - 49070 BEAUCOUZÉ	02 52 57 00 39	02 41 86 85 59
du jeudi 6 avril dîner au vendredi 7 avril petit déjeuner inclus	IBIS STYLES - Rue des Pins - 72230 MULSANNE	02 43 77 33 77	02 43 77 43 00

MANZANA POSTOBON TEAM (Colombie)

DURÉE	ÉTABLISSEMENT - ADRESSE	Téléphone	Fax
du lundi 3 avril dîner au mardi 4 avril petit déjeuner inclus	HOTEL ALOE - 99 route de Cholet - 85500 LES HERBIERS	02 51 66 80 30	02 51 66 81 60
du mardi 4 avril dîner au jeudi 6 avril petit déjeuner inclus	BRIT HOTEL ACROPOLE - Parc du Bon Puits - 49480 ST SYLVAIN D'ANJOU	02 41 60 87 88	02 41 60 30 03
du jeudi 6 avril dîner au vendredi 7 avril petit déjeuner inclus	HOTEL CAMPANILE - La Gèmerie - 72230 ARNAGE	02 43 21 81 21	02 43 21 66 45



Liste des Hôpitaux

Ville	Adresse	Téléphone
LA ROCHE SUR YON	Les Houdairies	02 51 44 61 61
CHOLET	1, rue Marengot	02 41 49 60 00
CHU ANGERS	4, rue Larrey	02 41 35 36 37 Std 02 41 35 37 12 Urgences
ANCENIS/CH	160, rue du Verger	02 40 09 44 28
CHATEAU-GONTIER	1, quai D. Georges Lefèvre	02 43 09 33 33 - 02 43 09 33 40
MAYENNE	229, bd Paul Lintier	02 43 08 73 34 Urgences
CHU LE MANS	194, av. Rubillard	02 43 43 43 43
LAVAL	33, rue Haut Rocher	02 43 66 51 89
ALENÇON	25, rue de Fresnay	02 33 32 75 75
SAINT-CALAIS	2, rue de la Perrine	02 43 63 64 65



Partenaire officiel



Partenaires maillots



Imprimeur

