

Prontuario de información geográfica municipal de los Estados Unidos Mexicanos

Villa de Tezontepec, Hidalgo
Clave geoestadística 13066

2009

Prontuario de información geográfica municipal de los Estados Unidos Mexicanos

Villa de Tezontepec, Hidalgo

Ubicación geográfica

Coordenadas	Entre los paralelos 19° 51' y 19° 59' de latitud norte; los meridianos 98° 44' y 98° 53' de longitud oeste; altitud entre 2 400 y 2 900 m.
Colindancias	Colinda al norte con los municipios de Zapotlán de Juárez y Zempoala; al este con el municipio de Zempoala y el estado de México; al sur con el estado de México; al oeste con el estado de México y los municipios de Tolcayuca y Zapotlán de Juárez.
Otros datos	Ocupa el 0.44% de la superficie del estado. Cuenta con 24 localidades y una población total de 10 723 habitantes http://mapserver.inegi.org.mx/mgn2k/ ; 10 de noviembre de 2009.

Fisiografía

Provincia	Eje Neovolcánico (100.0%)
Subprovincia	Lagos y Volcanes de Anáhuac (100.0%)
Sistema de topoformas	Llanura (49.0%), Sierra (32.0%) y Lomerío (19.0%)

Clima

Rango de temperatura	13 - 15°C
Rango de precipitación	400 - 600 mm
Clima	Semiseco templado (100.0%)

Geología

Periodo	Cuaternario (63.6%) y Neógeno (32.0%)
Roca	Ígnea extrusiva: basalto (9.0%), andesita (3.0%), toba básica (2.0%) y brecha volcánica básica (1.0%) Sedimentaria: conglomerado (20.0%) Suelos: aluvial (60.6%)
Sitios de interés	No aplica

Edafología

Suelo dominante	Phaeozem (63.6%), Cambisol (17.0%), Leptosol (12.0%) y Regosol (3.0%)
-----------------	---

Hidrografía

Región hidrológica	Pánuco (100.0%)
Cuenca	R. Moctezuma (100.0%)
Subcuenca	R. Tezontepec (100.0%)
Corrientes de agua	Intermitente: El Durazno y La Gloria
Cuerpos de agua	No disponible

Uso del suelo y vegetación

Uso del suelo	Agricultura (76.6%) y zona urbana (4.4%)
Vegetación	Matorral (11.0%), pastizal (6.0%) y bosque (2.0%)

Uso potencial de la tierra

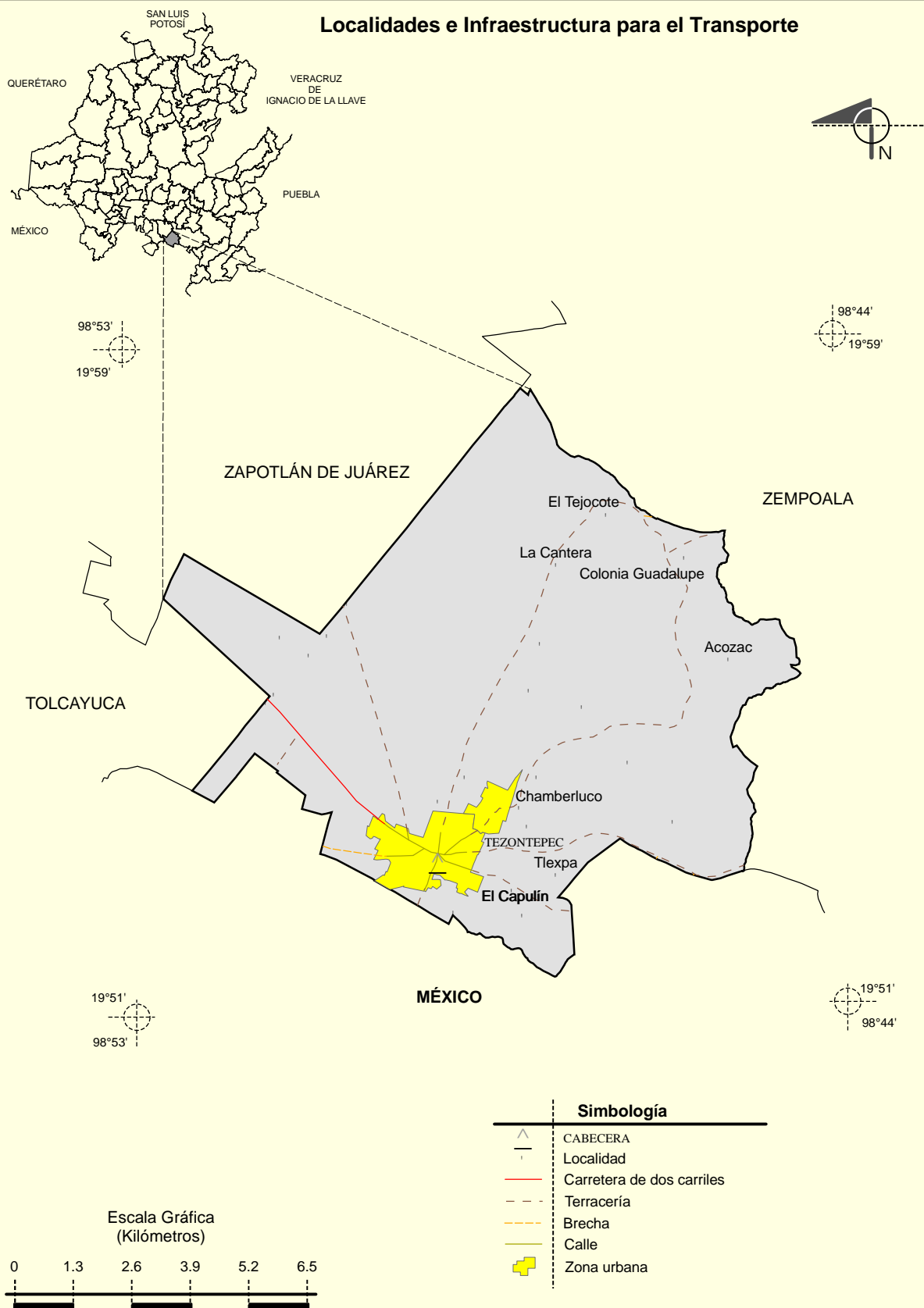
Agrícola	Para la agricultura mecanizada continua (56.0%) Para la agricultura con tracción animal estacional (32.0%) No apta para la agricultura (12.0%)
Pecuario	Para el establecimiento de praderas cultivadas con maquinaria agrícola (56.0%) Para el aprovechamiento de la vegetación natural diferente del pastizal (35.0%) Para el aprovechamiento de la vegetación natural únicamente por el ganado Caprino (5.0%) No apta para aprovechamiento pecuario (4.0%)

Prontuario de información geográfica municipal de los Estados Unidos Mexicanos
Villa de Tezontepec, Hidalgo

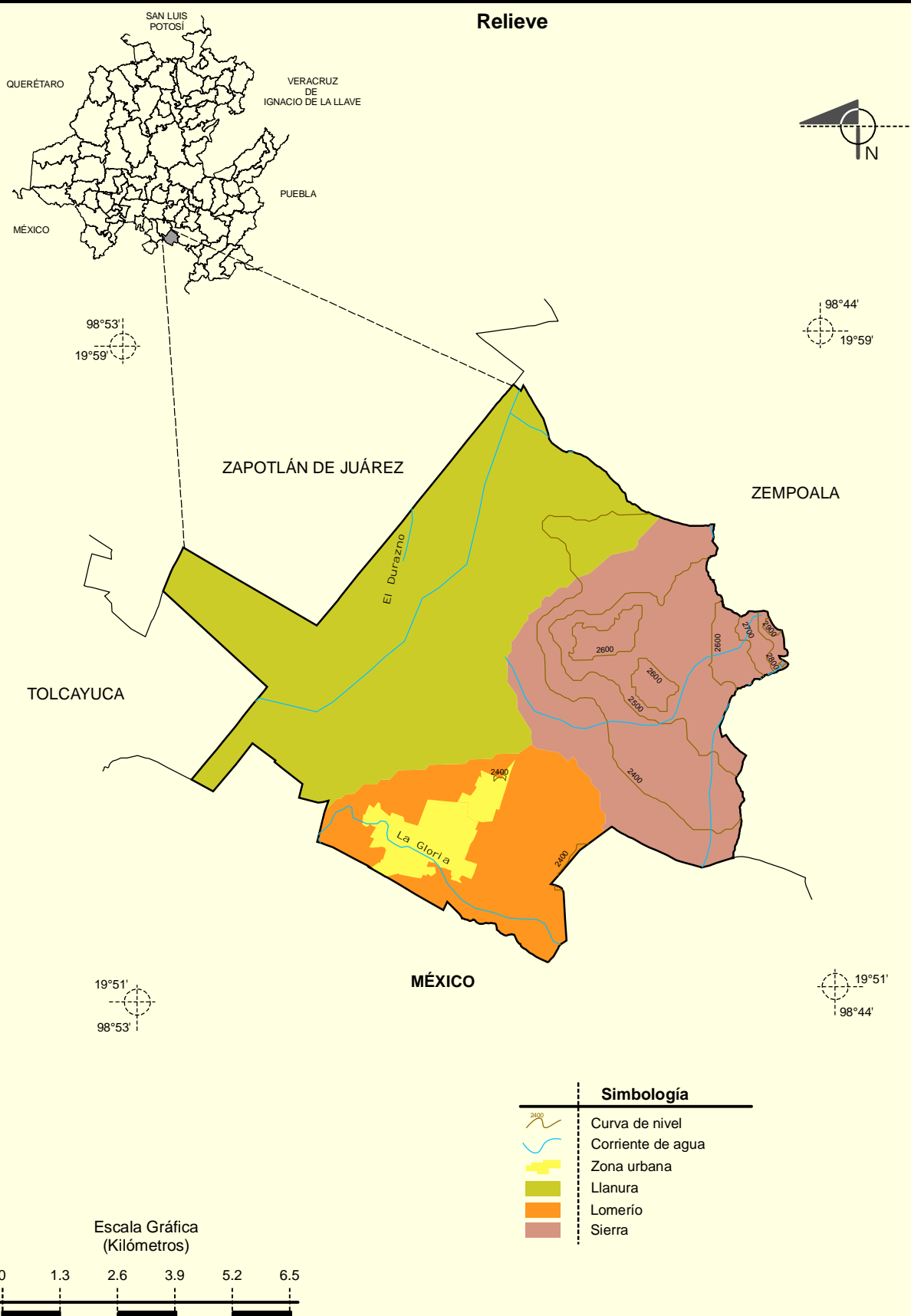
Zona urbana

La zona urbana está ubicada sobre suelo aluvial del Cuaternario, en lomerío; sobre áreas donde originalmente había suelos denominados Cambisol y Phaeozem; tiene clima semiseco templado y está creciendo sobre terrenos previamente ocupados por agricultura.

Prontuario de información geográfica municipal de los Estados Unidos Mexicanos
Villa de Tezontepec, Hidalgo



Prontuario de información geográfica municipal de los Estados Unidos Mexicanos **Villa de Tezontepec, Hidalgo**



Fuente: INEGI. *Marco Geoestadístico Municipal 2005, versión 3.1.*

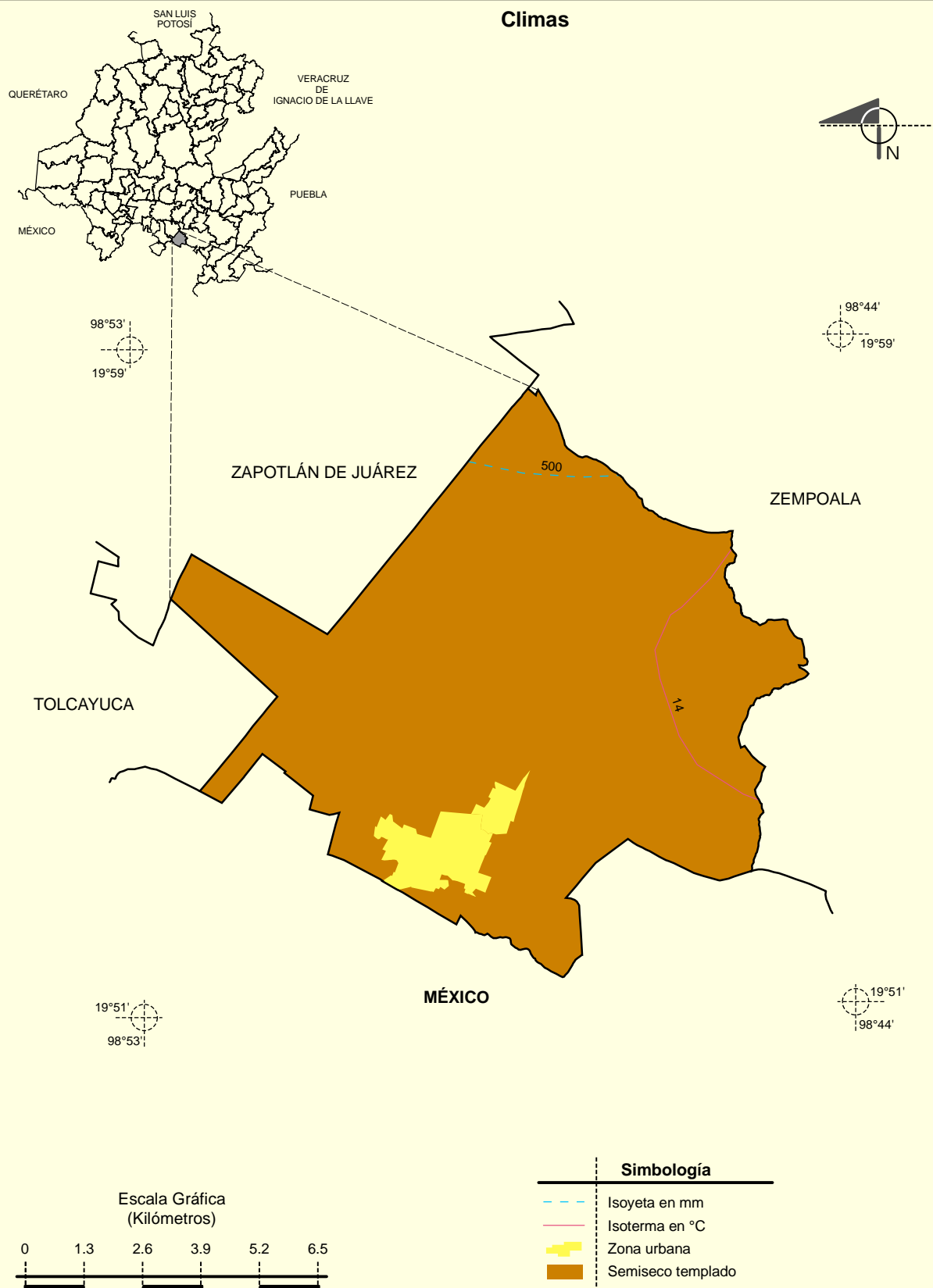
INEGI. Continuo Nacional del Conjunto de Datos Geográficos de la Carta Fisiográfica 1: 1 000 000, serie I.

INEGI. Información Topográfica Digital Escala 1:250 000 serie II.

INEGI-CONAGUA. 2007. Mapa de la Red Hidrográfica Digital de México escala 1:250 000. México.

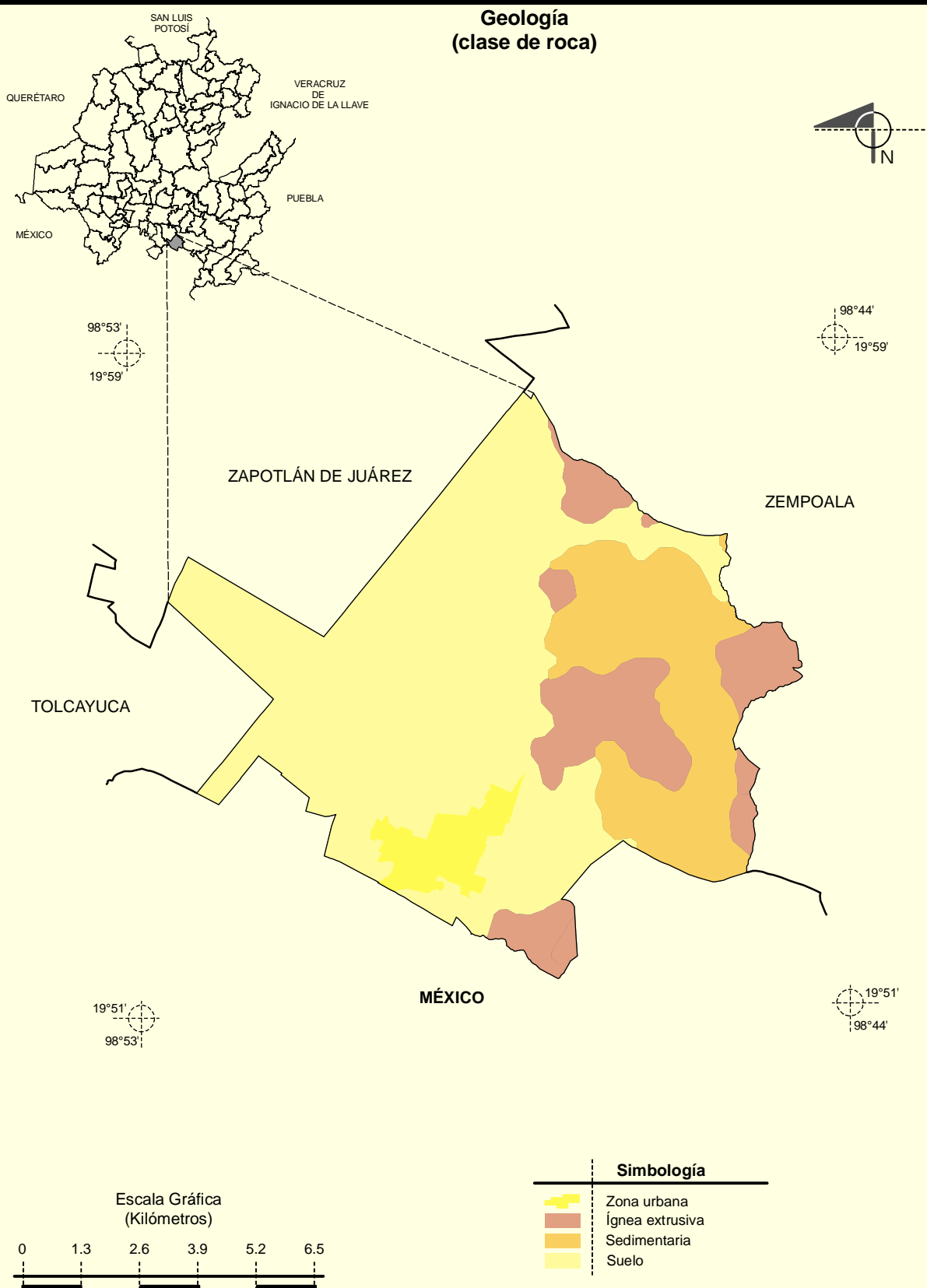
Prontuario de información geográfica municipal de los Estados Unidos Mexicanos
Villa de Tezontepec, Hidalgo

Climas

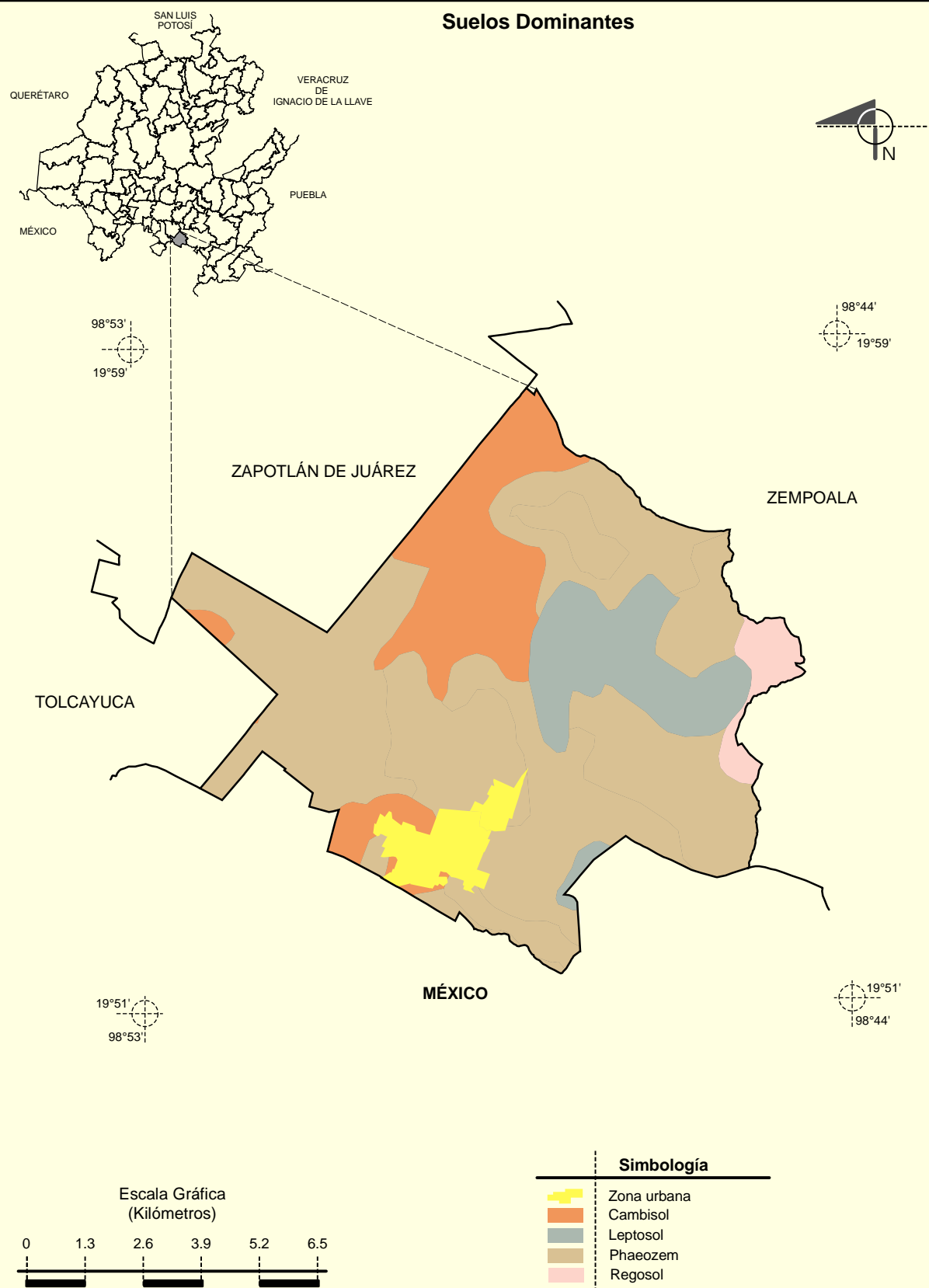


Fuente: INEGI. *Marco Geoestadístico Municipal 2005, versión 3.1.*
 INEGI. Continuo Nacional del Conjunto de Datos Geográficos de la Carta de Climas, Precipitación Total Anual y Temperaturas Medias Anuales, 1:1 000 000, serie I.

Prontuario de información geográfica municipal de los Estados Unidos Mexicanos
Villa de Tezontepec, Hidalgo



Prontuario de información geográfica municipal de los Estados Unidos Mexicanos
Villa de Tezontepec, Hidalgo



Uso del Suelos y Vegetación

