

Александр Володченко

**О трех этапах в жизни
Л.С. Багрова (Leo Bagrow)
1881-1957**

St. Petersburg

Berlin

Stockholm



**Дрезден
2016**

А. Володченко

О трех этапах в жизни Л.С. Багрова (Leo Bagrow)

1881-1957

1-е издание

Дрезден
2016

Володченко А.

О трех этапах в жизни Л.С. Багрова (Leo Bagrow) 1881-1957

Дрезден 2016, 66 с.

[Wolodtschenko, A.: Zu drei Lebensabschnitten von Leo Bagrow (1881-1957)]

Dresden, 2016, 66 S. (in russ. Sprache)

Рецензент: к.г.н. И.Н. Ротанова

Это первая книга об известном русско-шведском ученом, историке картографии, гидрографе, коллекционере старинных карт и атласов, сооснователе и редакторе международного журнала «Imago Mundi» (1935-1957), дворянине, лейтенанте российского Императорского флота (1905-1917) - Льве Семеновиче Багрове (Leo Bagrow, 1881-1957).

Л.С. Багров представлен как активный популяризатор географических и карто-исторических знаний, издатель книг и журналов, автор статей, организатор и участник специальных экспедиций и выставок, студент, вольнослушатель и преподаватель, член разнообразных военных и гражданских кружков и объединений.

Das ist ein erstes Buch über den russisch-schwedischen Wissenschaftler, Kartensammler, Bibliographen und Kartenhistoriker, Mitgründer und Redakteur der internationalen Zeitschrift «Imago Mundi» (1935-1957), ehemaligen russischen Adligen und Marineoffizier der Russischen Kaiserlichen Flotte (1905-1917) - Lew Semjonowitsch Bagrow (Leo Bagrow, 1881-1957).

Leo Bagrow wird als aktiver Förderer des geographischen und kartenhistorischen Wissens, Herausgeber von Büchern und Zeitschriften, Schriftsteller, Veranstalter und Teilnehmer von Sondermissionen und Ausstellungen, Student, «Freizeitstudent» und Hochschullehrer, Mitglied einer Vielzahl von militärischen und zivilen Zirkeln und Verbänden vorgestellt.

Verlag: Selbstverlag der Technischen Universität Dresden

ISBN 978-3-86780-496-7

Dresden 2016

ОГЛАВЛЕНИЕ

Предисловие	7
Часть 1. Российский период (1881-1918 гг.)	
Глава 1. Годы до Петербурга (1881-1899 гг.) и в Петербурге (1899-1918 гг.)	9
1.1. Семья Багровых	9
1.2. Гимназическая пора (1893-1899)	9
1.3. Гимназия Гуревича в Петербурге (1899-1902)	10
1.3.1. Яков Григорьевич Гуревич – директор гимназии	10
1.3.2. Гимназический журнал «Правда», № 1, 1900 г.	11
1.3.3. Интерес к музыке. Дружба с Игорем Стравинским	12
1.3.4. Друг Льва Багрова Дмитрий Руднев	13
1.4. Студенческие годы (1902-1904)	15
1.4.1. Лев Багров - студент и вольнослушатель	15
1.4.2. Сергей Михайлович Середонин – учитель и наставник	16
1.4.3. Лев Сергеевич Левенсон – историк и библиограф	17
1.5. Вольнослушатель Петербургского политехнического университета (1907-1912)	17
1.6. Брак с Ольгой Михайловной Ладан (1909)	18
Глава 2. Служба на флоте (Избранные факты и даты 1905-1917 гг.)	19
2.1. О послужном списке лейтенанта Льва Семеновича Багрова	19
2.2. Первый этап службы 1905-1906 гг.	20
2.3. Второй этап службы 1908-1912 гг.	21
2.4. Третий этап службы 1914-1917 гг.	21
2.4.1. О службе в Амурской речной флотилии	22
2.4.2. Кружок офицеров Амурской речной флотилии	23
2.4.3. «Вестник Амурской флотилии»	23
Глава 3. Избранные факты и даты вне службы на флоте Л.С. Багрова	25
3.1. Занятия в библиотеке А.Е. Норденшельда в Гельсингфорсе (1908-1911 гг.)	25
3.2. Профессор Эрнст Густав Пальмен – консультант Л.С. Багрова	26
3.3. Экспедиция в Карское море (6 июля – 26 сентября 1912 г.)	26
3.4. Организация картографического отдела на выставке «Русская Ривьера»	28
3.5. Участие в проекте «Атлас Азиатской России»	29
3.6. География мест проживания Л.С. Багрова в Петербурге	29
Глава 4. Организация высшего географического образования в Петербурге/ Петрограде	31
4.1. Организация географического кружка в Петербурге (1906 г.)	31
4.2. З.А. Макшеев и Педагогический музей военно-учебных заведений	31
4.3. Организация Географического бюро в 1910 г.	32
4.4. Высшие Географические курсы (1916-1918 гг.)	32
4.5. Организация Географического института (1918 г.)	34
4.6. Избранные публикации Л.С. Багрова в период 1900-1918 гг.	35

Часть 2. Берлинский период (1918-1945 гг.)	
Глава 5. Первая эмиграция	37
5.1. «Русский Берлин»	37
5.2. Союз взаимопомощи служивших в российском флоте в Берлине	38
5.3. Сотрудничество в издательстве «Слово» в 1920-х годах	38
5.4. Сотрудничество в сборнике Академической группы в Берлине	38
5.5. Первая книга Л.С. Багрова в эмиграции	39
5.6. Сотрудничество с кинофирмой «Westi»	39
5.7. Кружок любителей русской старины	39
5.8. «Институт Японии» и выставка старинных японских карт в 1934 г.	40
5.8.1. «Институт Японии» в Берлине	40
5.8.2. Выставка старинных японских карт в 1934 г.	40
5.8.3. Профессор М. Рамминг и Л. Багров	41
5.9. Знакомство с предпринимателем Х. Вертхаймом	42
5.10. Совместный проект - журнал «Imago Mundi» (1935-1939)	42
5.10.1. Выпуск первого номера журнала «Imago Mundi» (1935)	43
5.10.2. Выпуск второго и третьего номеров журнала «Imago Mundi» (1937-1939)	43
5.11. Международный географический конгресс в Амстердаме (1938)	45
5.12. Переписка с коллегами из СССР В.И. Вернадским и Л.С. Бергом	45
5.13. Сотрудничество и переписка с А.В. Флоровским	45
5.14. О проекте «Энциклопедия Россика»	46
5.15. Книга «Geschichte der Kartographie» и судьба ее рукописи	46
5.16. О книге «История русской картографии» и судьбе ее рукописи	47
5.17. О социальном статусе семьи Багровых в Берлине	48
5.18. Избранные публикации Л. Багрова в период 1919-1945 гг.	49
Часть 3. Стокгольмский период (1945-1957 гг.)	
Глава 6. Вторая эмиграция	51
6.1. Из Берлина в Стокгольм	51
6.2. Шведские сподвижники и коллеги Л. Багрова	51
6.3. Организация выставок карт	52
6.4. Издательская деятельность	53
6.4.1. Продолжение издания журнала «Imago Mundi» (1947-1957)	53
6.4.2. «Anecdota Cartographica II» (1948) и «Anecdota Cartographica III» (1953)	54
6.5. Судьба проекта «Энциклопедия Россика»	54
6.6. Почетный член «Gesellschaft für Erdkunde zu Berlin» (1953)	55
6.7. Валерия Михайловна Буш (Семенова) – личный секретарь Л. Багрова	55
6.8. Загадочная встреча с К.А. Салищевым в Стокгольме в 1956 г.	56
6.9. Переписка Л.С. Багрова	56
6.9.1. Переписка с коллегами из СССР	56
6.9.2. Письмо президента Географического общества СССР Л.С. Берга	57
6.9.3. Переписка в «Imago Mundi» Archives (1939-2010)	58
6.9.4. Переписка с А.В. Флоровским	58
6.9.5. Письма к Л.С. Багрову из личного архива Р.А. Скелтона (R.A. Skelton)	58
6.9.6. Переписка с ЮНЕСКО (UNESCO)	59
6.10. Чем же был характерен Стокгольмский период?	59
6.11. Избранные публикации Л.С. Багрова в период 1945-1957 гг.	60
Заключение	61
Литература	62
Список рисунков/Список сокращений	64

INHALTSVERZEICHNIS

Präambel	7
Teil 1. Die Russische Periode (1881-1918)	
Kapitel 1. Die Petersburger Lebensperiode (1899-1918)	9
1.1. Über die Familie Bagrow	9
1.2. Gymnasiale Zeit (1893-1899)	9
1.3. Gurewitsch-Gymnasium in Petersburg (1899-1902)	10
1.3.1. Jakow G. Gurewitsch – Direktor des Gymnasiums	10
1.3.2. Gymnasiale Zeitschrift «Pravda» № 1, 1900	11
1.3.3. Interesse an Musik. Freundschaft mit Igor Strawinski	12
1.3.4. Dmitri Rudnew – Freund von L. Bagrow	13
1.4. Studentische Zeit (1902-1904)	15
1.4.1. Leo Bagrow - Student und «Freizeitstudent»	15
1.4.2. Sergei M. Seredonin – Lehrer und Mentor	16
1.4.3. Lew S. Loewenson – Historiker und Bibliograph	17
1.5. «Freizeitstudent» an der St. Petersburger Polytechnischen Universität (1907-1912)	17
1.6. Ehe mit Olga M. Ladent (1909)	18
Kapitel 2. Flottendienst (Ausgewählte Fakten und Daten 1905-1917)	19
2.1. Dienstliste von Leutnant Leo S. Bagrow	19
2.2. Erster Dienstabschnitt 1905-1906	20
2.3. Zweiter Dienstabschnitt 1908-19012	21
2.4. Dritter Dienstabschnitt 1914-1917	21
2.4.1. Dienst in der Amur Flotte	22
2.4.2. Offizierszirkel in der Amur Flotte	23
2.4.3. Zeitschrift «Bote der Amur Flotte»	23
Kapitel 3. Ausgewählte Fakten und Daten außerhalb des Flottendienstes	26
3.1. Studien in der E. Nordenskjöld Bibliothek in Helsingfors (1908-1911)	26
3.2. Professor Ernst G. Palmén – Berater bei L. Bagrow	27
3.3. Expedition zum Karameer (6.7. – 26.9.1912)	27
3.4. Kartographische Abteilung der Ausstellung «Russische Riviera»	28
3.5. Mitwirkung am Projekt «Atlas des Asiatischen Russlands»	30
3.6. Wohnungsstandorte von L. Bagrow in St. Petersburg/Petrograd	30
Kapitel 4. Zum Geographischen Hochschulwesen in St. Petersburg/Petrograd	31
4.1. Bildung des geographischen Zirkels in St. Petersburg (1906)	31
4.2. Z.A. Makschejew und Pädagogisches Museum von militärischen Bildungseinrichtungen	31
4.3. Bildung des Geographischen Büros 1910	32
4.4. Höhere Geographische Kurse (1916-1918)	32
4.5. Bildung des Geographischen Instituts 1918	34
4.6. Ausgewählte Veröffentlichungen von L. Bagrow (1900-1918)	35

Teil 2. Die Berliner Periode (1918-1945)

Kapitel 5. Emigration nach Deutschland

5.1. «Russisches Berlin»	37
5.2. Hilfsverein für russische Marineoffiziere in Berlin	38
5.3. Mitarbeit im Verlag «Slowo» in den 1920-er Jahren	38
5.4. Mitarbeit an der Veröffentlichung der Akademie-Gruppe in Berlin	38
5.5. Das erste Buch in der Emigration	39
5.6. Mitarbeit in der Kinofirma «Westi»	39
5.7. Zirkel der Liebhaber des russischen Altertums	39
5.8. «Japaninstitut» und Ausstellung von altjapanischen Karten 1934	40
5.8.1. «Japaninstitut» in Berlin	40
5.8.2. Ausstellung altjapanischer Karten in 1934	40
5.8.3. Professor M. Ramming und L. Bagrow	41
5.9. Treffen mit H. Wertheim	42
5.10. Gemeinsames Projekt – die Zeitschrift «Imago Mundi» (1935-1939)	43
5.10.1. Erste Nummer der Zeitschrift «Imago Mundi» (1935)	43
5.10.2. Zweite und dritte Nummer der Zeitschrift «Imago Mundi» (1937, 1939)	43
5.11. International Geographical Congress in Amsterdam	45
5.12. Schriftverkehr mit den UdSSR - Kollegen V.I. Wernadski und L.S. Berg	45
5.13. Kooperation und Schriftverkehr mit A.V. Frolowski	45
5.14. Das Projekt – Enzyklopädie «Rossika»	46
5.15. Das Buch «Geschichte der Kartographie» und Schicksal des Manuskripts	46
5.16. Das Buch «Geschichte der russischen Kartographie» und Schicksal des Manuskripts	47
5.17. Über den sozialen Status der Familie Bagrow in Berlin	48
5.18. Ausgewählte Veröffentlichungen von L. Bagrow (1919 – 1945)	49

Teil 3. Die Stockholmer Periode (1945-1957)

Kapitel 6. Zweite Emigration

6.1. Von Berlin nach Stockholm	51
6.2. Schwedische Kollegen und Freunde von L. Bagrow	51
6.3. Durchführung von Kartenausstellungen	52
6.4. Verlegerische Tätigkeit	53
6.4.1. Herausgabe der Zeitschrift «Imago Mundi» (1947-1957)	53
6.4.2. «Anecdota Cartographica II» (1948) und «Anecdota Cartographica III» (1953)	54
6.5. Schicksal des Projekts – Enzyklopädie «Rossika»	54
6.6. Ehrenmitglied der «Gesellschaft für Erdkunde zu Berlin» (1953)	55
6.7. Waleria M. Busch (Semenowa) – persönliche Sekretärin von L. Bagrow	55
6.8. Rätselhaftes Treffen mit Professor K. Salischew in Stockholm 1956	56
6.9. L. Bagrow's Schriftverkehr	56
6.9.1. Schriftverkehr mit den UdSSR – Kollegen	56
6.9.2. Brief des Präsidenten der Geographischen Gesellschaft der UdSSR L.S. Berg	57
6.9.3. Schriftverkehr in «Imago Mundi» Archives (1939-2010)	58
6.9.4. Schriftverkehr mit A.V. Frolowski	58
6.9.5. L.Bagrow-Briefe im Archiv von R.A. Skelton	58
6.9.6. Schriftverkehr mit der UNESCO	59
6.10. Wie lässt sich Stockholmer Periode charakterisieren?	59
6.11. Ausgewählte Veröffentlichungen von L. Bagrow (1945-1957)	60

Fazit

61

Literaturliste

62

Abbildungsliste/Abkürzungen

64

Предисловие

Лев Семенович Багров (Leo Bagrow, 1881-1957) - известный русско-шведский ученый, историк картографии, гидрограф, коллекционер старинных карт и атласов, сооснователь и редактор журнала «Imago Mundi» (1935-1957 гг.), лейтенант российского Императорского флота, к сожалению, все еще остается забытым, т.к. был эмигрантом и из дворян. Сведения о талантливом исследователе карт и ученом в традиционной и электронной литературе очень скудные и часто противоречивы. Короткие биографические сведения на английском языке можно найти только в некрологе в журнале «Imago Mundi» 14/1959 (Skelton 1959).



Рис. 1 Л.С. Багров

Известный исследователь по истории старинных карт (как части истории картографии) до сих пор не имеет полной биографии ни в русско-язычной, ни в какой-то другой иноязычной литературе. Многие современные российские источники заимствуют сведения из советских энциклопедий и справочных изданий, в которых Л.С. Багров остается буржуазным историком.

Современные немецкие картографические справочники (ABC Kartenkunde 1983, Lexikon der Kartographie und Geomatik 1/2001), а также Wikipedia-биографии Л.С. Багрова/Leo Bagrow на конец 2016 г. содержат неточные данные и факты из жизни Л. Багрова и его семьи.

В жизни и творчестве Л.С. Багрова можно выделить три основных периода: российский (1881-1918 гг.), берлинский (1919-1945 гг.) и стокгольмский (1945-1957 гг.).

Российский период можно подразделить на допетербургский (1881-1899 гг.) и петербургский (1899-1918 гг.). Наибольшее число фактов, представляющих интерес для изучения жизни и деятельности ученого, содержит Российский период, длившийся 37 лет. В ноябре 1918 г. 37-летний Л.С. Багров вместе с женой навсегда покинул Россию. Причины, побудившие Л.С.Багрова и его семью эмигрировать из России в конце 1918 г., остаются неизвестными. Их выяснение не стояло целью при написании данной книги.

Берлинский период длился около двадцать пять лет и является самым творческим и продуктивным периодом первой эмиграции Л.С. Багрова. В Берлине в 1930-1940 гг. были написаны две крупные монографии по истории мировой картографии и основан историко-картографический журнал «Imago Mundi» (1935).

Первая монография была написана в 1943 г. на немецком языке и посвящена истории мировой картографии, но издана она была только после войны в Берлине в 1951 г. (Bagrow 1951). Вторая монография «История русской картографии» была написана на русском языке и посвящена Дмитрию Рудневу, другу Льва. Багрова по гимназии и университету в Петербурге. Книга была переведена на английский язык (перевод Валерии Буш и Владимира Крейсберг) и издана как двухтомник (Bagrow 1975a, 1975b) в Канаде в 1975 г. благодаря ее издателю и редактору, известному канадскому историку картографии Генри Кастнеру (Henry W.Castner).

В Берлине в 1945 г. Лео Багров оставил уникальную коллекцию старинных карт, в основном — карт России. Их нахождение остается до сих пор неизвестно.

Стокгольмский период длился 12 лет и характеризует жизнь Лео Багрова как период второй эмиграции. В 1947 г. в Стокгольме, уже в пенсионном возрасте 66 лет Л. Багров продолжил выпуск журнала «Imago Mundi» (1947-1956), где издал 10 номеров. В 1952 г. Лео Багров принял шведское гражданство. В Стокгольме начался третий, последний период жизни и творчества Льва Багрова, а закончился в 1957 г. во время служебной поездки в Гааге, в Голландии, где он умер в возрасте 76 лет.

В данной монографии (главы 1-4) автор попытался изложить, по возможности детально, свои научно-исторические исследования о жизни и службе во флоте, об общественной и научно-педагогической работе Л.С. Багрова на родине, в России, и в частности, в Петербурге, с использованием литературных и российских архивных источников.

Главы 5-6 включают избранные факты и события из жизни Л.С.Багрова в эмиграции, в Берлине и Стокгольме как частного предпринимателя, издателя, исследователя и коллекционера старинных карт и атласов. При написании этих глав были использованы литературные и частично архивные источники.

В завершение хочу выразить свою благодарность кандидату географических наук, протоиерею Льву Нероде, настоятелю Собора Архистратига Божия Михаила в п. Токсово, Ленинградской обл., (сокурснику по учебе на географическом факультете Петербургского/Ленинградского университета в 1970-1974 гг.), Д.А. Александрову, К.В. Вилькомиру, Н.И. Дементьевой, И.Н. Ротановой, И.Г. Хомяковой, Д.Н. Шилову и Юлии Нерода за поддержку и помощь в работе с российскими архивными материалами и издании книги.

Также хочу поблагодарить моих коллег из нероссийских университетов и институтов: Dr. Gottfried Kratz (Münster), Dr. Göran Bäärnhielm (Stockholm), Ruth Lynam (Dublin), Dr. Catherine Delano-Smith (London), Wolfram Pobanz (Berlin), Linda White (Vancouver), Prof. Erik Egeberg (Tromsø), Larisa Mokroborodova (Vassa), Gerrit Kühle (Dresden).

Без поддержки моих друзей и коллег в России, Германии, Англии, Ирландии, Швеции, Норвегии, Финляндии и Канаде данная книга, возможно, не была бы написана.

А. Володченко

Дрезден, июль 2016 г.

Часть 1. Российский период (1881-1899 гг.)

Глава 1. Годы до Петербурга (1881-1899 гг.) и в Петербурге (1899-1918 гг.)

1.1. Семья Багровых

12 июня (24 июня) 1881 г. на станции Веретье, Соликамского уезда, Пермской губернии в семье инженера путей сообщения Семена Исааковича Багрова и его супруги Генриэты (урожденной Клейдер/Kleider, евангелическо-лютеранского вероисповедания) родился первый сын (рис. 1а). По евангелическим традициям сын получил двойное имя: Лев-Эдуард. Отец Льва – обрусевший еврей из Херсона. По матери Лев был немецкой крови (ЦГИА, ф. 171, оп. 2, д. 171).

В 1884 г. в семье Багровых родилась дочь Полина-Берта, а в 1885 г. - сын Эдмунд-Григорий. Когда Лев был еще ребенком, умерла мать. Воспитанием детей занималась вторая жена С.И. Багрова – Мария Яковлевна Рашкович. От второго брака в 1894 г. в семье Багровых родилась дочь Вера-Евгения (ЦГИА, ф.14, оп. 3, д. 9765).

Отец Льва, Семен Исаакович Багров (род. 29 февраля 1851 г. по старому стилю) окончил в 1871 г. Херсонскую гимназию с золотой медалью и поступил в Санкт-Петербургский Институт инженеров путей сообщения им. Императора Александра I, который закончил в 1876 г. со званием гражданского инженера. Прошел путь от инженера-строителя до начальника участка службы пути Уральской горнозаводской железной дороги (с 1887 г.), в связи с чем получил чин коллежского секретаря.



Рис. 1а Станция Веретье (1880-е годы)

С 1890 г. С.И. Багрову были поручены обязанности начальника участка службы пути Самаро-Уфимской железной дороги, затем он был назначен штатным инженером VIII класса по Министерству и начальником службы пути Самаро-Златоустской железной дороги. Указом правительствующего Сената по Департаменту Герольдии от 28 января 1891 г. был произведен в титулярные советники за выслугу лет с присвоением дворянского звания (ЦГИА, ф.14, оп. 3, д. 9765).

1.2. Гимназическая пора (1893-1899 гг.)

Дворянин Семен Исаакович Багров, будучи инженером-путейцем, часто менял место работы и жительство. Согласно сухим архивным материалам (ЦГИА, ф. 478, оп. 3, д. 358) Лев Багров числился воспитанником трех гимназий. До 1897 г. он проходил

обучение в Пензенской 1-ой гимназии, затем с августа 1897 г. по август 1899 г. в Тамбовской гимназии. 18 летним гимназистом Лев покинул Тамбов (где вероятно и состоялось его знакомство с будущей супругой Ольгой Ладан) и с братом Эдмундом переехал в столицу Санкт-Петербург.

1.3. Гимназия Гуревича в Петербурге (1899-1902 гг.)

В Петербурге Лев Багров продолжил гимназическое образование в гимназии Гуревича, одной из элитных гимназий города, где, в основном, обучались дети дворян. В августе 1899 г. он был зачислен в шестой класс, а в 1902 г. получил аттестат зрелости (ЦГИА, ф. 478, оп. 3, д. 358).

1.3.1. Яков Григорьевич Гуревич – директор гимназии

С 1883 г. по 1906 г. директором гимназии был Гуревич Яков Григориевич, известный русский педагог и приват-доцент по всеобщей истории Петербургского университета, автор многочисленных учебников по всеобщей истории, издатель педагогического журнала «Русская школа» (рис. 2).

Интерес Льва Багрова к истории географии и истории карт (географических, морских и т.д.) проявился еще в гимназии Гуревича, где Я.Г. Гуревич преподавал историю и географию в старших классах. Программа преподавания в гимназии включала также Закон Божий, математику, русский, латинский, греческий, французский и немецкий языки (рис. 3).

Методы сравнительного анализа исторических фактов и событий были наиболее популярны у Я.Г. Гуревича (Вейнберг, 1906, Гуревич, 1871, 1877). Интерес к изучению истории географических карт был поддержан и продолжен у проф. Середонина на лекциях в Императорском Археологическом институте в период 1903-1904 гг. (Багров 1917).



Рис. 2 Я.Г. Гуревич

Дворянин Яков Григорьевич Гуревич – (1843-1906) известный русский педагог и общественный деятель, приват-доцент по всеобщей истории Петербургского университета. С 1863 г. и до конца своей жизни Я. Г. Гуревич был директором частного учебного заведения "Гимназия и реальное училище Гуревича".



Рис. 3 Гимназия Гуревича, Лиговский пр. 1

Вместе с Л.С. Багровым в гимназии учились И.Ф. Стравинский (1882-1971) - композитор и дирижер, Д.Д. Руднев (1879-1932) - ученый-географ, один из основателей факультета географии ЛГУ, А.А. Григорьев (1883-1968), академик, географ, А.В. Журавский (1882 - 1914) ученый-географ, В.Е. Максимов, ученый-некрасовед и др.

1.3.2. Гимназический журнал «Правда», № 1, 1900 г.

Исследуя архивные материалы Российского государственного архива литературы и искусства, собранные И.Ф.Стравинским, историк и музыковед В.П. Варунц нашел копию альманаха (журнала), изданного учащимися старших классов Санкт- Петербургской гимназии Гуревича и озаглавленного «Правда», №1 (РГАЛИ, ф.874, оп. 2, ед.хр. 2).

На рис. 4 показана обложка гимназического журнала «Правда» №1 за 1900 год. Это единственный экземпляр журнала, который хранится в архиве. На второй странице в верхнем правом углу расположен автограф Игоря Стравинского.




Рис. 4 Обложка журнала «Правда», №1, 1900 г.

Таб. 1 Содержание журнала «Правда»

СОДЕРЖАНИЕ № 1	
1. От редакции	
2. Юноша. Стих.	Тулин
3. Сказка. Миниатюра	Л.Багров
4. Лишние. Этюд.	Е.
5. Кошмар. Стих.	В. Максимов
6. Ночь. Стих.	Змирлов
7. В Богемских горах бродит человек.	Д.
8. Мирская сходка.	В.К.С.
9. Физиологическое действие музыки и цвета	Земляницын и Смирнов
10. Рецензии: 1) Сборник Бонч-Бруевича. 2) Е.Оржешко. Аргонавты.	
11. Некролог. И.Ф. Панкратьев	
12. Хроника	
13. Почтовый ящик	

Журнал представляет документальный интерес как собрание рассказов, стихов, рефератов и рецензий учеников гимназии, среди которых была публикация Льва Багрова, стихотворение В. Максимова «Кошмар» и др. (Варунц, 1998). Содержание журнала включает 13 позиций или разделов и представлено в таблице 1.

На третьей позиции стоит такая запись: «Сказка. Миниатюра. Л. Багров». Несомненно, это были первые небольшие литературно-художественные публикации 19-ти летнего Льва Багрова и его друзей по гимназии.

1.3.3. Интерес к музыке. Дружба с Игорем Стравинским

Данный раздел появился, благодаря исследованиям и публикациям известного российского музыковеда и историка, стравинковедов Виктора Пайлаковича Варунца (1945-2003). К 120 летию со дня рождения И.Ф. Стравинского В.И. Варунц опубликовал очень интересную статью о Стравинском-гимназисте и студенте (Варунц 2002), в которой можно найти новые неизвестные факты и события из гимназической жизни Игоря Стравинского и его приятелей - Дмитрия Руднева и Льва Багрова.

Игорь Стравинский учился в гимназии Гуревича с 1898 г. по 1901 г., где он познакомился с Дмитрием Рудневым и Львом Багровым. В 1900 г. они участвовали в организации музыкального вечера, на котором Игорь исполнил две фортепианные пьесы Грига, а также участвовал вместе с одноклассником Львом Багровым в исполнении заключительного гимна в честь гимназии (Варунц 1998).

В.П. Варунц нашел в рукописном отделе Российской Национальной Библиотеке (ф. 746) первый опус композитора «Гарантелла», который был посвящен Д. Рудневу 14 октября 1898 г. Дмитрий был в те годы ближайшим другом Игоря Стравинского и часто бывал в доме Стравинских, а Игорь – в доме Рудневых. К сожалению, в архиве Д.Д. Руднева в Географическом обществе в Санкт-Петербурге В.П. Варунц не нашел ни одного документального свидетельства о его знакомстве с Игорем Стравинским. Досадный пробел В.П. Варунц восполнил архивным собранием сестры Дмитрия, Стефаниды Дмитриевны Рудневой (1890-1989), в архиве ЦАДКМ (ф.140, ед.хр.1139, л. 4). Здесь он нашел фотографию 19-летнего композитора с надписью на обороте «Дорогому Мите от его старого друга и товарища И. Стравинского, того самого, который лучше новых двух» и с музыкальным автографом (два такта из его знаменитой «Вороны»). Фотография имеет печатную дату на немецком языке (DEZ 17 1901) – 17 декабря 1901 года (рис. 5).

В архиве С.Д. Рудневой имеется другой раритет – фотография одноклассников Игоря Стравинского (сидит за роялем) на фоне парадного зала гимназии Я. Гуревича (Варунц 2002). К сожалению, В.П. Варунц не включил снимок в свою статью из-за его низкого качества. Талантливый ученый В.П.Варунц планировал продолжить свои исследования, но они не состоялись из-за его неожиданной смерти во время научной командировки в США в 2003 г.

После окончания гимназии в 1901 г. Игорь поступил по желанию отца в Петербургский университет на юридический факультет. Его приятели - Дмитрий избрал естественное отделение, а Лев - математическое отделение физико-математического факультета. В апреле 1906 г. Игорь Стравинский получил свидетельство в том, что он прослушал курс наук и сдал соответствующие экзамены. Диплома об окончании университета он не получил, так как отказался от написания и защиты дипломной работы (Варунц, 2002). В начале 1914 года, накануне Первой мировой войны, Игорь Стравинский выехал с семьей в Швейцарию. В 1934 г. он стал гражданином Франции, а в 1945 г. - США. В Россию Стравинские уже не вернулись.




Рис. 5 Фотография 19-летнего композитора с автографом Дмитрию Рудневу (Варунц, 2002)

Интересный штрих в жизни и Л. Багрова и И. Стравинского: по велению родителей оба поступили в университет, а не в консерваторию. Стравинский завершил университет без диплома юриста, а Багров бросил университет и пошел служить отечеству во флот.

1.3.4. Друг Льва Багрова Дмитрий Руднев

Дмитрий Руднев был лучшим другом Льва Багрова. Они были одноклассниками по гимназии, ходили в гости друг к другу, устраивали новогодние карнавалы, строили планы на будущее.



Рис. 6 Стефанида Руднева (сидит, справа) с друзьями на новогоднем карнавале



Рис. 7 Лев Багров и Дмитрий Руднев на карнавале (фрагмент)

В замечательной книге «Воспоминания счастливого человека. Стефанида Руднева» (Кац, 2000) автор нашел фотографию с друзьями Стефаниды на новогоднем карнавале 1904 г. (рис. 6, 7). Стефанида была младше своего брата Дмитрия на 10 лет.

У Дмитрия был еще старший брат Андрей, студент факультета восточных языков Петербургского университета. Фрагмент фотографии (из архива Стефаниды Рудневой) с Дмитрием, Львом и Стефанидой показан на рис. 8.

После окончания гимназии Дмитрий поступил в Петербургский университет на естественное отделение физико-математического факультета, где он увлекся географией и экспедициями. Летом 1904 г., будучи студентом, вместе с А.В. Журавским, А.А. Григорьевым и М.П. Шпанбергером, он принял участие в экспедиции Географического общества в Большеземельскую тундру в качестве ботаника, физико-географа и фотографа. Предварительный отчет об экспедиции был доложен Д.Д. Рудневым в РГО 30 ноября 1904 г. Географическое общество наградило всех участников экспедиции серебряными медалями «За полезные труды» (Дервиз, 1986).




Рис. 8 Дмитрий Руднев, Лев Багров (в центре) и Стефанида Руднева, 1902 г.

В 1905 г. Петербургский университет был закрыт в связи с революционными событиями. Для углубления своего географического образования Дмитрий Руднев решил поехать на стажировку в Германию. Летний семестр он прослушал на географическом отделении Берлинского университета у известного геолога и путешественника, профессора Ф. Рихтгофена. Вернувшись в Петербург, Дмитрий энергично включился в организацию студенческих научных кружков (Дервиз, 1986).

В 1907 г. Дмитрий Руднев был отчислен из университета за несдачу экзаменов и в тот же год был принят лаборантом в Педагогический музей военно-учебных заведений (Кац, 2007). В этом музее 20 апреля 1910 г. состоялось знаковое событие - организационное собрание учредителей Географического бюро под руководством проф. Б.Ф. Адлера (Дервиз, 1986).

В 1913–1914 гг. по заданию Министерства народного просвещения Д. Руднев был отправлен в кругосветное путешествие, прерванное началом Первой мировой войны (рис. 9). Как военнообязанный он был мобилизован в середине 1914 г. (Дервиз, 1986).

Д. Руднев включился в работу Географического института, вернувшись в Петроград после демобилизации в 1918 г. Он организовал кабинет по технике путешествий и вел семинар, а также курс лекций «Техника путешествий» до конца своей жизни (Ферсман, 1932).



Дмитрий Дмитриевич Руднев (1879–1932), талантливый исследователь–географ, участник ряда научных экспедиций на Крайний Север, картограф, мировед.

С середины 1920-х годов председатель географической секции Русского Общества Любителей Мироведения (РОЛМ). Соорганизатор географической высшей школы в Петрограде/ Ленинграде.

Рис. 9 Д.Д.Руднев

Дмитрий Руднев был также активным членом Русского Общества Любителей Мироведения (РОЛМ), где он руководил географической секцией. Общество было основано в 1909 г., а в 1930-1932 гг. разгромлено и прекратило свое функционирование из-за сталинских репрессий. Многие руководители РОЛМ были репрессированы.

В начале 1932 г. у Д. Руднева обострилась болезнь – саркома. Необходимо было сделать операцию, но уже было поздно. 27 августа 1932 г. в возрасте 53 лет в Ленинграде, Д. Д. Руднев скончался (Ферсман, 1932).

Д.Д. Рудневу была посвящена книга «История русской картографии», написанная Л. Багровым до начала Второй мировой войны, но переведенная на английский язык и изданная Г. Кастнером только в 1975 г. (Bagrow, 1975a). Английский вариант этой книги был переведен на русский язык и издан в 2005 г. (Багров 2005).

В предисловии к своей книге «История русской картографии» Л.С. Багров написал следующее: «Вместе с Д.Д. Рудневым мы строили много воздушных замков, но какая-то часть наших планов осуществилась – нам удалось создать Географическое бюро и Географический институт (первый в мире институт такого рода), который просуществовал всего десять лет, после чего вошел в состав Ленинградского университета в качестве географического факультета. Я планировал открыть там специальные курсы по изучению истории геодезии и картографии, но эти планы остались нереализованными. Материалы, накопленные мной, воплотились в эту книгу. Но мой друг не дождал до ее выхода, и я посвящаю этот труд его памяти» (Багров, 2005, с. 7).

1.4. Студенческие годы (1902-1904)

1.4.1. Лев Багров - студент и вольнослушатель

Поступление дворянских детей в университет не составляло особых формальностей. Подача документов включала: прошение-заявление на имя ректора с приложением копии о рождении, копии аттестата зрелости, свидетельства о приписке к призывному участку, специальную подписку (обязательство не принадлежать ни к какому тайному сообществу и не вступать в дозволенные законом общества без разрешения на то ближайшего начальства) и три фотографии (Варунц, 2002).

Из архивных документов (ЦГИА, ф. 478, оп. 3, д. 9765) следует, что Лев Багров дважды подавал документы в Санкт-Петербургский университет в 1902 г. и в 1903 г., и дважды был отчислен (в 1903 г. и в 1904 г.) за неуплату за слушание лекций. В 1903-1904 гг., во время второго периода обучения он подал прошение на прием в число вольнослушателей Императорского Археологического института в Петербурге, куда он был принят и успешно окончил в 1904 г. (XXI –й выпуск) как специалист по русской старине (археология и архивоведение) со званием действительного члена института (Яковлев 1911).

На 1902 г. Петербургский университет состоял из четырех факультетов: историко-филологического, физико-математического, юридического и восточных языков. В состав физико-математического факультета входили два отделения: отделение математических наук и отделение естественных наук со следующими 11 кафедрами:

- чистой математики
- механики теоретической и практической
- астрономии и геодезии
- физики и физической географии
- химии

- минералогии и геогнозии
 - ботаники
 - зоологии, сравнительной анатомии и физиологии
 - технологии и технологической химии
- географии и этнологии (Отчет ..., 1902).

Университет Лев Багров так и не окончил, но как студент университета использовал свое право на прием в число вольнослушателей Императорского Археологического института. Археологический институт в Петербурге был учрежден в 1877 г. как частное высшее учебное заведение для подготовки специалистов в области архивного дела, а с 1899 г. институт стал правительственным учебным заведением, состоящим в ведомстве Министерства народного просвещения. Лекционные курсы в Археологическом институте читали Покровский Н.В., Веселовский Н.И., Середонин С.М., Спицын А.А. и др. Программа преподавания в институте включала следующие предметы: славяно-русская археология, славяно-русская палеология, архивоведение, первобытная археология, христианская археология, юридические древности, историческая география и этнография России, славянская древность, нумизматика и метрология, дипломатика, польско-литовские древности, греческая палеография, латинская палеография, источники русской истории, история русской архитектуры. (Памятная книга..., 1911).

1.4.2. Сергей Михайлович Середонин – учитель и наставник




Рис. 10 С.М.Середонин

Российский историк Сергей Михайлович Середонин (1860-1914). Окончил Петербургский университет (1883). Приват-доцент Петербургского университета и профессор Императорского Археологического института в Петербурге. Автор капитального труда по истории высших государственных учреждений «Исторический обзор деятельности Комитета министров» за период с 1802 по 1881 гг.

С. М. Середонин преподавал историю в разных гимназиях и Морском кадетском корпусе в Петербурге, а с 1892 г. читал лекции по исторической географии и этнографии России в Императорском Археологическом институте (рис. 10). Своими лекциями по исторической географии в Императорском Археологическом институте оказал огромное влияние на Л.С.Багрова как молодого ученого и исследователя древних карт и атласов (Середонин 1905). Л.С. Багров продолжил работу своего учителя и наставника. В предисловии к своему исследованию по истории географической карты он написал: «Мне грустно, что Сергей Михайлович Середонин не увидит моей работы, вышедшей в свет. Недуг унес его. Он скорбел, что так мало людей работают по вопросам, лежащим на грани истории и географии» (Багров, 1917 б, с. 7).

В своих исследованиях по исторической географии С.М. Середонин использовал методы сравнения и сопоставления географических названий на картах и атласах с их происхождением и употреблением местным населением (Середонин, 1905). По современной терминологии он применял карто-семиотический (или карто-сигматический) подход при анализе текстовой нагрузки карт по конкретным географическим названиям и понятиям.

В Петербурге Л.С. Багров увлекся коллекционированием древних карт и их изучением (первоначально как хобби), но с работой над библиографическим указателем по истории картографии становление Л.С. Багрова как молодого петербургского ученого было однозначным. Библиографический указатель он завершил в 1912 г. и посвятил его известному шведскому ученому А.Е. Норденшельду. Из-за начавшейся мировой войны библиографический указатель был опубликован только в 1917-1918 гг. (Багров, 1917, 1918). Уникальный указатель по истории географической карты как картографическая историография включал 1881 литературный источник. Из них 160 источников были представлены кириллицей и 1721 источник – латиницей (Sims, 1991).

1.4.3. Лев Сергеевич Левенсон – историк и библиограф

Лев Сергеевич Левенсон окончил в 1904 году московскую гимназию Петра и Павла с золотой медалью. Выпускник историко-филологического отделения Петербургского университета (1906-1911) и Императорского Археологического института (1911-1913) с титулом полноправного члена института (рис. 11). В 1913 г. уехал на стажировку в Германию, где работал научным сотрудником Берлинского университета. В 1933 г. эмигрировал в Англию, где впоследствии работал и.о. директора библиотеки Лондонской школы славянских и восточноевропейских исследований (Bolsover, 1969).

В Императорском Археологическом институте в 1911 г. состоялось знакомство Л.С. Багрова с Львом Сергеевичем Левенсоном, с которым он был в дружеских отношениях до конца своей жизни.



Лев Сергеевич Левенсон (Leo Loewenson, 1884-1968). Окончил Петербургский университет (1911), Императорский Археологический институт (1913), историк и библиограф. Друг, помощник и консультант Л.С. Багрова.

Рис. 11 Лев Левенсон – студент

1.5. Вольнослушатель Петербургского политехнического университета (1907-1912)

До службы во флоте Л.С. Багров уже был вольнослушателем Санкт-Петербургского Императорского археологического института в период 1903-1904 гг., который он успешно окончил в 1904 г. (Памятная книга..., 1911). Сразу после завершения курса обучения в Археологическом институте Лев Багров подал прошение Директору Технологического института о допущении его к приемным экзаменам на кораблестроительное отделение, но получил отказ. По архивным данным (ЦГИА СПб, ф. 478, оп. 3, д. 358) Л. Багров был вольнослушателем Санкт-Петербургского политехнического университета на кораблестроительном отделении с 1 декабря 1907 г. и по 22 ноября 1912 г. Реальным слушателем он мог быть только до 27 октября 1908 г., т.е. во время нахождения в запасе. 27 октября 1908 г. Высочайшим приказом по Морскому ведомству он был повторно определен на службу во флот до 1 июня 1912 г.

1.6. Брак с Ольгой Михайловной Ладан (1909)

В 1909 г. подпоручик Лев Багров в 28 лет вступил в брак с Ольгой Михайловной Ладан (Olga Michailovna Ladent). Ольга Михайловна родилась в Тамбове 12 апреля 1881 г., ее семья имела русско-французские корни (по отцу – Ladent).

По профессии Ольга Михайовна была зубным врачом с частной практикой. Диплом зубного врача получила в Петербурге в Военно-медицинской академии после окончания зубоврачебных курсов. В последние годы перед эмиграцией работала земским врачом в школах г. Петрограда. Здесь следует отметить один интересный факт: в послужном списке лейтенанта Л.С. Багрова в графе XI – холост или женат, стоит запись - холост. Напрашивается вопрос: В каком браке состояли Лев и Ольга и какого вероисповедания была Ольга? На основании послужного списка Лев был лютеранского вероисповедания, как и его мать.

В письмах к А.В. Флоровскому (Архив РАН, ф.1609, оп. 2, д. 126) Л. Багров не раз отмечал большое различие его интересов и супруги. Однако, их знакомство и сближение произошло на почве взаимного интереса к музыке. Ольга была прекрасной певицей, а Лев увлекался музыкой в гимназии (Loewenson, 1958). Неизвестно, как сложилась бы их судьба, если бы после окончания гимназии Лев реализовал свой тезис жизни: «консерватория vs. университет». Однако, по велению отца он пошел в университет, а не в консерваторию (Loewenson, 1958).

О.М. Багрова пережила своего супруга на 24 года, прожив почти 100 лет, и умерла 1 марта 1981 г. в Стокгольме.

Глава 2. Служба на флоте (Избранные факты и даты 1905-1917 гг.)

По теме «Служба Л.С. Багрова на флоте» автор начал исследования в 2000-х годах (Wolodtschenko 2007, 2010) и изложил предварительные результаты своей работы в статье (Wolodtschenko, 2015).

Дворянин Л.С. Багров почти не известен как гидрограф и лейтенант Российского Императорского флота (Волков, 2004). Но, именно в петербургский период (1899-1918 гг.) во время службы на флоте и после выхода в запас, сформировался исследовательский и профессиональный профиль Л.С. Багрова.

2.1. О послужном списке лейтенанта Льва Семеновича Багрова

Послужной (формулярный) список был главным документом служебного состояния каждого российского офицера, чиновника гражданского или военного ведомства, а также канцелярского служителя в царское время. Мне посчастливилось ознакомиться с послужным списком Льва Семеновича Багрова. Он хранится в Российском государственном архиве Военно-морского флота в Санкт-Петербурге (РГА ВМФ, ф. 406, оп. 10, д. Б-136).

ПОЛНЫЙ ПОСЛУЖНОЙ СПИСОКЪ

ЛЕЙТЕНАНТА ЛЬВА-ЭДУАРДА СЕМЕНОВИЧА БАГРОВА.-

Составленъ М а я 25 я 1917 года.

I. Чинъ, имя, отчество и фамилія	ЛЕЙТЕНАНТЪ ЛЬВЪ-ЭДУАРДЪ СЕМЕНОВИЧЪ БАГРОВЪ.
II. Должность по службѣ.	По назначенію.
III. Ордена и знаки отличія.	Н е и м ѣ е т ь .
IV. Когда родился.	12 Іюня 1881 года.
V. Изъ какого званія происходитъ и въ какой губерніи уроженецъ	Изъ дворянъ, уроженецъ Пермской губ.
VI. Какого вѣроисповѣданія	Л ю т е р а н с к а г о
VII. Гдѣ воспитывался.	Въ Петроградскомъ университетѣ.

Рис. 12 Фрагмент копии первой страницы полного послужного списка Л.С. Багрова (РГА ВМФ, ф. 406, оп. 10)

На рис. 12 показан фрагмент первой страницы полного послужного списка. Первая запись относится к 1 июня 1905 г., а последняя – к 25 мая 1917 г. Полный послужной список Л.С. Багрова был составлен по месту службы в Амурской речной флотилии и подписан начальником штаба командующего этой речной флотилией.

Декрет Всероссийского центрального исполнительного комитета и Совета народных комиссаров от 11 ноября 1917 г. упразднил все существовавшие в России сословия, сословные привилегии и ограничения, а 16 декабря 1917 г. Совет народных комиссаров принял декрет «Об уравнивании всех военнослужащих в правах». Последним декретом были упразднены все чины, звания, ордена, а также все офицерские организации императорской России, в том числе и Морские собрания. Уже после этого декрета Л.С. Багров работал на различных должностях в Петроградском порту и в Балтийском флоте.

В прохождении его службы в российском флоте можно выделить три этапа:

- служба по обязательному призыву (1905-1906 гг.);
- служба по собственному желанию (1908-1912 гг.);
- служба по мобилизации (1914-1917 гг.).

Избранные факты и даты по службе во флоте в эти три этапа будут изложены ниже.

2.2. Первый этап службы 1905-1906 гг.

Служить офицером было всегда делом чести для большинства дворян. Сын дворянина Л.С. Багров принял решение послужить Отечеству и поступил на службу во флот. 1 июня 1905 г. он был принят юнкером во флот с зачислением в 18-й Балтийский флотский экипаж. Первый этап службы во флоте обязательного призыва продлился 15 месяцев и был завершен возведением в чин подпоручика по адмиралтейству 28 августа 1906 г. (Таб. 2).

Таб. 2 Первый этап службы во флоте 1905-1906 гг.

Прохождение службы 1905-1906 гг. (1 год и 3 мес.)	
1 июня 1905 г.	С разрешения Е.И.В. Генерал-Адмирала принят юнкером во флот с зачислением в 18-й флотский экипаж.
17 мая 1906 г.	Приказом по Морскому ведомству за № 130 произведен в корабельные гардемарины.
28 августа 1906 г.	Высочайшим приказом по Морскому ведомству за № 709 произведен в подпоручики по адмиралтейству с зачислением в запас флота.

Во время службы он участвовал в трех внутренних плаваниях (143 дня) на учебных кораблях, крейсерах «Герцог Единбург» и «Африка», и на броненосце «Слава», а также в заграничном плавании (80 дней, с 1 ноября 1905 г. по 20 января 1906 г.) юнкером на пароходе добровольного флота «Петербург». Пароход выполнял одиночный рейс во Владивосток для переброски войск в европейскую часть страны (http://www.retroflot.com/dobrovoljnyj_flot/parohodkrejser_peterburg_vtoroj.html).

2.3. Второй этап службы 1908-1912 гг.

Подпоручик Л.С. Багров находился в запасе флота с 28 августа 1906 г. по 27 октября 1908 г. (таб. 3). Второй этап службы во флоте по зову сердца характеризует становление Л.С. Багрова как профессионального гидрографа и навигатора в Кронштадском флотском полуэкипаже. Здесь он проявил себя как производитель гидрографических работ по обзору Финляндских шхер и отдельной съемки Каспийского моря.

Таб. 3 Второй этап службы на флоте (1908-1912 гг.)

Продолжение службы 1908-1912 гг. (3 года и 8 мес.)	
27 октября 1908 г.	Высочайшим приказом по Морскому ведомству за № 866 определен на службу.
27 октября 1908 г.	Циркуляром Главного Морского Штаба за № 347 зачислен в Кронштадский флотский полуэкипаж.
9 октября 1909 г.	Циркуляром Главного Морского Штаба за № 332 назначен производителем гидрографических работ Отдельной съемки Каспийского моря
16 ноября 1909 г.	Циркуляром Главного Морского Штаба за № 354 прикомандирован к Главному Гидрографическому управлению
22 марта 1910 г.	Циркуляром Главного Морского Штаба за № 91 назначен производителем гидрографических работ по обзору Финляндских шхер
8 августа 1911 г.	Высочайшим приказом по Морскому ведомству за № 1055 переведен во флот мичманом со старшинством с 27 октября 1910 г.
15 апреля 1912 г.	Приказом по Морскому ведомству за № 101 переведен в Сибирский флотский экипаж для службы в Амурской речной флотилии.
1 июня 1912 г.	Высочайшим приказом по Морскому ведомству за № 256 зачислен в запас флота.

В 1908 г. с 27 апреля по 19 июня, он был назначен производителем гидрографических работ Комиссии по обзору Финляндских шхер на портовом судне «Мина» под командой штабс-капитана Котельникова и том же году с 1 по 14 ноября - на портовом судне «Трал». С 16 октября по 16 ноября 1909 г. продолжил работу производителем гидрографических работ Отдельной съемки Каспийского моря, а с 16 ноября 1909 г. был прикомандирован к Главному гидрографическому управлению на зимнее время. В 1910 г. 22 марта назначен производителем гидрографических работ Комиссии по обзору Финляндских шхер и с 21 июня по 10 ноября выполнял гидрографические работы на портовом судне «Буря» под командой поручика по Адмиралтейству Сорокина. В 1911 г. с 19 апреля по 3 ноября на портовом судне "Буря» с той же командой и в той же должности он выполнял гидрографические работы.

В апреле 1910 г. подпоручик по адмиралтейству Л.С. Багров сдал теоретический экзамен по курсу временных штурманских классов при Главном гидрографическом управлении, а в августе 1911 г. был переведен во флот мичманом со старшинством с октября 1910 г. (РГА ВМФ, ф. 406, оп.10, д. Б-136). В период 1909-1910 гг. Л.С.Багров был слушателем учебных курсов по программе Морского Корпуса (Loewenson, 1958).

Плодотворная деятельность Л.С. Багрова при Главном Гидрографическом управлении продолжалась недолго: 15 апреля 1912 г он был переведен в Амурскую речную флотилию. Неожиданный перевод в Сибирский флотский экипаж для службы в Амурской речной флотилии (Приказ по Морскому ведомству № 101 от 15 апреля 1912 г.) как бы обозначил новый этап в службе Л.С. Багрова во флотилии, которая играла ключевую роль в укреплении обороноспособности российских рубежей на Дальнем Востоке. Но как выяснилось позднее, через 1,5 месяца пребывания в Амурской речной флотилии Л.С. Багров был отправлен в запас флота. (РГА ВМФ, ф. 406, оп. 10, д. Б-136).

2.4. Третий этап службы 1914-1917 гг.

В 1914 г. в судьбу Льва Семеновича Багрова властно вмешалась Первая мировая война, и его повторно призывают на флот, во 2-й Балтийский флотский экипаж (таб. 4). В запасе флота он находился 29 месяцев с 1 июня 1912 г. по 26 октября 1914 г.

Во время третьего этапа службы лейтенант Багров участвовал в двух плаваниях (с 22 августа по 7 ноября 1916 г. и с 1 марта по 15 апреля 1917 г.) по реке Амур в вооруженном резерве в должности старшего офицера на канонерской лодке «Шторм» под командованием капитана 1-го ранга Жеребцова.

Таб. 4 Третий этап службы на флоте 1914-1917 гг.

Продолжение службы 1914-1917 гг.	
26 октября 1914 г.	Явился по мобилизации во 2-й Балтийский флотский экипаж.
10 ноября 1914 г.	Циркуляром Главного Морского Штаба за № 332, зачислен во 2-й Балтийский флотский экипаж.
10 апреля 1916 г.	Высочайшим приказом по Флоту и Морскому ведомству за № 2248/1564, произведен в лейтенанты.
3 августа 1916 г.	Приказом по Флоту и Морскому ведомству за № 393, переведен в Сибирский флотский экипаж для службы в Амурской речной флотилии.
4 апреля 1917 г.	Приказом по Морскому ведомству за № 85, переведен в Балтийский флот, приказ по флотилии № 674.
16 апреля 1917 г.	По переводу в Балтийский флот выбыл, приказ по флотилии № 815.

2.4.1. О службе в Амурской речной флотилии

На службу в Амурской речной флотилии Л.С. Багров был откомандирован дважды: на 1,5 месяца с 15 апреля по 1 июня 1912 г. и с 3 августа 1916 г. по 16 апреля 1917 г. на 9 месяцев. В данном разделе будет коротко рассмотрено участие лейтенанта Багрова в работе «Кружка офицеров Амурской речной флотилии» под руководством флагманского артиллериста П.А. Панаева и в «Вестнике Амурской флотилии».

2.4.2. Клуб офицеров Амурской речной флотилии

«Клуб офицеров Амурской речной флотилии» (КОАРФ) работал с 1913 по 1917 гг. под руководством ст. лейтенанта П.А. Панаева с целью изучения и взаимного ознакомления чинов по вопросам военно-речных знаний, связанных с жизнью и деятельностью Амурской флотилии (рис. 13). Платон Панаев был младшим, одним из четырех сыновей известной дворянской семьи А.И. Панаева. В петроградском журнале «Разведчик» от 19 апреля 1916 г. (№ 1328) представлена интересная статья о подвигах братьев Панаевых, Бориса, Гурия, Льва и Павла. Три старших брата погибли в Первую мировую войну. О причинах смерти в 1918 г. четвертого брата, Платона Панаева пока ничего не известно.

В Клубе офицеров Амурской речной флотилии офицеры готовили и обсуждали доклады по различным военно-политическим, военно-историческим, военно-географическим и техническим вопросам. К 10-ти летию Амурской речной флотилии П.А. Панаев опубликовал в 1917 г. небольшую книгу, в которой отразил важные даты и факты развития флотилии (Панаев, 1917). На рис. 15 представлена уникальная фотография из этой книги, на которой отражено заседание «Клуба» под руководством П.А. Панаева (четвертый слева).



Рис. 13 Ст. лейтенант П.А. Панаев

Платон Аркадьевич Панаев (1884-1918), окончил в 1910 г. курсы Морского корпуса, на службе в Амурской речной флотилии, командир речной канонерской лодки «Сибиряк» (1909-1911), руководил Клубом офицеров Амурской речной флотилии.

В Российском государственном архиве Военно-морского флота в Санкт-Петербурге содержатся уникальные документы, собранные Платоном Панаевым, которые совсем не исследованы (РГА ВМФ, ф. 1276, оп. 1, д. 95). Среди них «Вестник Амурской флотилии» — журнал, издававшийся на правах рукописи клубом офицеров флотилии. Он не известен широкой публике и совсем не исследован. Желательно было бы отсканировать журнал и выложить в интернете, как это сделано, напр., с военно-морским журналом «ЧАСОВОЙ» (электронный ресурс, <http://www.ruslo.cz/mz/>).

2.4.3. «Вестник Амурской флотилии»

Лейтенант Б.К. Иванов (рис. 14) был одним из основателей «Клуба офицеров Амурской флотилии», деятельным сотрудником журнала и поместил в нем капитальный труд «Очерк истории присоединения Приамурского края». Он прибыл в Амурскую флотилию в 1908 г. При формировании команд башенных лодок был назначен на «Вьюгу», имел обязанности старшего офицера, временно командовал лодкой.



Рис. 14 Лейтенант Б.К. Иванов

Лейтенант Борис Константинович Иванов - офицер одной из башенных лодок Амурской флотилии. Он был одним из основателей Вестника Амурской флотилии. Журнал издавался на правах рукописи клубом офицеров флотилии. В ноябре 1916 г. лейтенант Б. Иванов был смертельно ранен на Румынском фронте.

Журнал «Вестник Амурской речной флотилии» хранится в архиве РГА ВМФ, выпуски 1913–1914 гг. (ф. 1276, оп. 1, д. 81) и выпуски 1915–1917 гг. (ф. 1276, оп. 1, д. 82). Всего было издано 32 выпуска. В последнем выпуске (рис. 16) была статья лейтенанта Л. Багрова «Древний Амур. О чертеже 1672 г.». Ниже приводится содержание последнего, 32-го, выпуска журнала «Вестник Амурской речной флотилии» от 15 января 1917 г.

Содержание журнала:

От редакции

Памяти лейтенанта Бориса Константиновича Иванова. Пионер

Военная хроника. Приказы командующего флотом Балтийского моря

Плавание крейсера «Орел». Русский десант в Сингапуре. Лейтенант С. Гедройц

Годовщина Бородинского боя. 26–27 августа. Лейтенант Станислав Гедройц

Древний Амур: [О чертеже 1672 г.]. Л. Б. (Лейтенант Багров)

Служба моторных лодок в составе флота. (Перевод с английского). Лейтенант Гедройц

К вопросу о санитарной оценке башенных лодок типа «Шквал». Подгаецкий

Амурские вопросы. В. Ф.

Отголоски боксерского восстания на верхнем Амуре. (Рассказ казачки). Лейт. Гедройц

В вагоне. (Набросок с натуры). А.

Поездка в Петроград (миниатюра). А.

Смесь / Содержание: Первый ссыльный в Сибири. А. — Из жизни флотилии. (Краткая хроника [с 1 ноября по 30 апреля])

Письмо в редакцию [с ответами на анкету]. А.

Почтовый ящик. Редакция.

Л.С. Багров участвовал в работе «Кружка офицеров Амурской речной флотилии» и в «Вестнике Амурской флотилии» (Багров, 1917). «Вестник» как архивный документ еще предстоит детально изучить. Он сможет пролить свет на много интересных, еще не известных фактов и событий из жизни офицеров Амурской речной флотилии. Во время службы в Амурской речной флотилии Л.С. Багров подготовил небольшую книгу «Пособие по истории географии», изданную в Спасском Затоне на Амуре (Багров, 1917).

«Вестник Амурской флотилии» не был первым журналом для Льва Багрова. Одним из его первых журналов, в котором он был автором статьи и организатором, был журнал «Правда», № 1, 1900 г. (Варуц, 2002).



Рис. 15 Заседание КОАРФ




Рис. 16 «Вестник» № 32

Глава 3. Избранные факты и даты вне службы на флоте Л.С. Багрова

3.1. Занятия в библиотеке А.Е. Норденшельда в Гельсингфорсе (1908-1911 гг.)

Служба Л.С. Багрова во втором периоде (1908-1912 гг.) проходила в основном на Балтийском море. Время гидрографических работ на Балтийском море составило 191 день, а стоянки на якоре 229 дней (в портах Кронштадта, Гельсингфорса и др.). Во время якорных стоянок в Гельсингфорсе Л.С.Багров имел возможность познакомиться с библиотекой знаменитого шведского мореплавателя и путешественника А.Е. Норденшельда (рис. 17), которая перешла в Александровский университет в Гельсингфорсе после смерти А.Е. Норденшельда в 1901 г. (рис. 18).

В 1878—1879 гг. А.Е. Норденшельд на пароходе «Вега» впервые осуществил плавание по Северному морскому пути (с зимовкой в устье Енисея) из Атлантического океана в Тихий и через Суэцкий канал вернулся в Швецию, впервые обошел всю Евразию (<https://ru.wikipedia.org/wiki/>).



Барон Адольф Ерик Норденшельд (Prof. Adolf Erik Nordenskjöld, 1832-1901) - знаменитый шведский мореплаватель и путешественник.

Член Стокгольмской Академии Наук (1858), иностранный член-корреспондент Петербургской Академии Наук (1879) и почётный член Русского географического общества с 1881 г. Награжден Константиновской медалью Русского географического общества (1879).

Рис. 17 А.Е. Норденшельд

11 декабря 1911 г. Л.С. Багров выступил на Общем собрании преподавателей, членов и слушателей Санкт-Петербургского Императорского археологического института с докладом «О древних географических картах и их изучении». После доклада учитель Багрова проф. С.М. Середонин предложил ему напечатать библиографический указатель по истории картографии и доклад в виде вступительного очерка в «Вестнике археологического института» (Багров, 1918). Основанием для библиографического указателя послужила библиотека А.Е. Норденшельда, памяти которого Л.С. Багров решил посвятить свой первый труд – «История географической карты. Очерк и указатель литературы. Петроград, 1917».



Рис. 18 Здание библиотеки университета (фото автора)

3.2. Профессор Эрнст Густав Пальмен – консультант Л.С. Багрова



Рис. 19 Профессор Э.Г. Пальмен

Профессор, барон Эрнст Густав Пальмен (Professor, Baron Ernst Gustaf Palmén 1849-1919), окончил Александровский университет в Гельсингфорсе (1873), доктор философии (1877). Профессор истории Финляндии, России и стран Северной Европы в (1884-1903), а также истории Финляндии и Скандинавии (1903- 1911) в Александровском университете в Гельсингфорсе (Хельсинки). Историк, член Сейма Финляндии. Консультант Л.С. Багрова.

В 1908-1911 гг. Л.С. Багров работал с библиотекой А.Е. Норденшельда в университете в Гельсингфорсе. По материалам этой библиотеки он составил библиографический указатель по истории картографии. Большую помощь по работе с библиографическими материалами Л.С. Багрову оказал финский профессор истории Э.Г. Пальмен из Александровского университета в Гельсингфорсе (рис. 19), а академик В.В.Матэ специально изготовил портрет А.Е.Норденшельда для библиографического указателя (Багров, 1917). Профессор Э.Г. Пальмен был значимой фигурой в решении судьбы библиотеки знаменитого шведского мореплавателя и путешественника А.Е. Норденшельда после его смерти в 1901 г.

В 1951 г. в журнале «Imago Mundi» Лев Багров поместил короткую статью, посвященную А.Е. Норденшельду, в которой описал детали приобретения знаменитой библиотеки Российской империей в лице библиотеки Александровского университета в Гельсингфорсе (Багров 1951). Профессор Пальмен, друг Норденшельда сыграл решающую роль в этой сделке. Он специально ездил на личный прием к царю Николаю II и убедил его приобрести коллекцию карт и атласов А.Е. Норденшельда. Царь санкционировал покупку в сенате и, таким образом, коллекция стала частью университетской библиотеки в Гельсингфорсе.

3.3. Экспедиция в Карское море (6 июля - 26 сентября 1912 г.)

Л.С. Багров ушел в запас флота с 1 июня 1912 г., но уже в июле возглавил экспедицию Русского общества беспроволочных телеграфов и телефонов на судне «Нимрод» (рис. 20, капитан судна - Н.Л. Копытов). В 1912 г. Русское общество беспроволочных телеграфов и телефонов приобрело в Англии историческое судно «Нимрод». В 1908 г. на судне «Нимрод» английский исследователь Эрнест Шеклтон (E.H. Shackleton) возглавил экспедицию в Антарктиду.

По поручению российского правительства в 1911 г. в Карское море было отправлено судно «Пахтусов» с комиссией Министерства внутренних дел для выбора наиболее удобных мест для строительства радиотелеграфных станций. Работы по постройке станций перенесли на 1912 г. Почтово-телеграфное ведомство отвечало за постройку зданий, за установку приборов - Русское общество беспроволочных телеграфов и телефонов (Багров 1912).



Рис.20 Экспедиционное судно «Нимрод» (Багров, 1912)

В 1912 г. были снаряжены две экспедиции: одна для постройки зданий под руководством инженера Цемнолонского (на пароходе «Иоанн Богослов»); другая – для установки приборов под начальством Л.С. Багрова. В Архангельске к экспедиции на судне «Нимрод» присоединился Дмитрий Дмитриевич Руднев (1879–1932), друг и «однокашник» Л.С. Багрова по гимназии Гуревича и по Петербургскому университету, в котором они оба учились, но так и не закончили.

Д.Д. Руднев, как и Л.С. Багров был родом из дворянской семьи. Он был талантливым ученым–географом, участником ряда научных экспедиций. В 1913 – 1914 гг. по заданию Министерства народного просвещения был отправлен в кругосветное путешествие, прерванное началом Первой мировой войны. В экспедицию на Карское море он был командирован Министерством торговли и промышленности для установки на о. Вайгач и в проливе Югорский Шар метеорологических станций (Багров, 1912).

2 сентября 1912 г. возле Югорского Шара у судна "Нимрод" состоялась знаковая (последняя) встреча со шхуной «Св. Анна», которому передали почту со шхуны (Багров, 1912). Экспедиция Г.В. Брусилова на шхуне «Святая Анна» была предпринята с целью впервые в истории пройти Северным морским путём под российским флагом. Все члены экспедиции погибли, за исключением В.И. Альбанова и А.Э. Конрада.



Рис.21 Фрагмент карты с тремя радиотелеграфными станциями (из книги В.И. Альбанова «На юг к Земле Франца Иосифа!», Спб., 1917)

Экспедиция 1912 г. в Карское море имела целью сооружение зданий и радиотелеграфных станций на северных окраинах России, на северной оконечности острова Вайгач, у острова Сокольева в проливе Югорский Шар и на западном берегу полуострова Ямал, вблизи мыса Марс-Сале в устье реки Марегя (рис. 21). Из-за

ограниченных сроков навигации возведение зданий и их оснащение радиотелеграфной аппаратурой растянулось на два года. В 1912 году удалось закончить строительство жилых домов, здания радиостанций и машинных отделений, а также установку метеорологического оборудования на Вайгаче и на Югорском полуострове.

26 сентября 1912 г. экспедиция под командованием Л.С. Багрова возвратилась в Петербург с заходом в Архангельск.

3.4. Организация картографического отдела на выставке «Русская Ривьера»

Л.С. Багров находился в запасе флота с 1 июня 1912 г. по 26 октября 1914 г., но не потерял интереса к истории карт. В начале 1913 г. он получил предложение организовать картографический отдел на выставке Черноморского побережья Кавказа на так называемой «Русской Ривьере». Покровителем выставки был император Николай II.

Открытие выставки было запланировано на ноябрь 1913 г. (рис. 22). После летней поездки на Дальний Восток Л.С. Багров подготовил каталог из 56 карт Черного моря. На выставке, в которой принимало участие и Главное гидрографическое управление, было выставлено 49 карт (Багров, 1913). Почти все фотографические копии с подлинников карт были сделаны в фотометаллотипной мастерской Главного гидрографического управления и только 5 копий карт были изготовлены в мастерской Военно-топографического отдела Главного Штаба (Багров, 1913).



Рис. 22 Открытие выставки «Русская Ривьера» 2-го ноября 1913 г. в Петербурге (Фото из газеты «Искра» 44/1913, 10 ноября 1913 г.)

На выставке работали два павильона с коллекциями. Научные отделы находились в каменном здании. На третьем этаже здания находились следующие научные отделы:

- Кавказский военно-топографический отдел
- Пироговская малярная комиссия
- Народное образование
- Художественный отдел
- Главное гидрографическое управление
- Климат побережья
- Фауна побережья.

Отдел Главного гидрографического управления включал четыре раздела: картография, изучение моря и его климат, безопасность мореплавания и литература (более 70 источников).

В картографической части был представлен лишь исторический ход развития по созданию карт Черного моря и несколько листов карт Кавказа. После выставки Л.С. Багров издал каталог карт отдельной брошюрой (Багров, 1913) с указанием для каждой карты фамилии и имени автора, года издания, названия, размеров и места хранения подлинника.

Л.С. Багров также участвовал в научном отделе «Геология», где представил из своей частной коллекции «Старинный профиль через Кавказские горы» (Каталог ..., 1913). Многочисленные карты как экспонаты были также представлены в различных разделах выставки, напр., в разделах «Климат побережья», «Фауна побережья», «Этнологическая коллекция» и др.

3.5. Участие в проекте «Атлас Азиатской России»

В 1914 г. перед началом войны под руководством Г.В. Глинки (директор Переселенческого управления Главного управления землеустройства и земледелия) были изданы трехтомник «Азиатская Россия» (Т. 1. Люди и порядки за Уралом, Т. 2. Земля и хозяйство, Т. 3. Приложения.) и «Атлас Азиатской России» (рис. 23).

Атлас является одним из лучших образцов российской дореволюционной картографии. Он содержит более 70 карт Азиатской России, снабжен указателем, с почти 10 000 географических названий. Атлас хранится в Иркутской областной научной библиотеке в Сибири, а электронная версия представлена в Президентской библиотеке имени Б.Н. Ельцина: <http://www.wdl.org/ru/item/514/>




Рис. 23 Титульная страница атласа

Проект подводил итог 20-летнего периода интенсивного освоения Азии и зафиксировал общий результат реформ, которые, начиная с 1906 г., проводил председатель Совета министров России П.Н. Столыпин (1862–1911 гг.). В данном проекте принимал участие и Л.С. Багров, который написал вступительный очерк по истории картографирования Азиатской России. Им были отобраны первые старинные карты азиатских территорий России XVI-XVIII веков для факсимильных репродукций (карта Дженкинсона 1562 г., несколько карт из «Чертежа сибирских земель и городов» Семена Ремезова 1701 г. и др.).

3.6. География мест проживания Л.С. Багрова в Петербурге

Географию мест проживания семьи Багровых можно проследить по местам работы отца (Семен Исаакович Багров был инженер-путеец) и учебы Льва в гимназиях. До 1899 г. Лев проживал в Пермской губернии, Соликамске, Перми, Пензе и Тамбове, т.е. на периферии, вне Петербурга, вне столицы. С сентября 1899 г. Лев стал воспитанником знаменитой Санкт-Петербургской частной гимназии Я.Г. Гуревича и жителем Петербурга, столицы Российской империи. В гимназии Гуревича с 1899 г. по 1904 г. также учился младший брат Льва, Эдмунд.

География мест проживания Льва Багрова в Петербурге (таб. 5) была прослежена по справочникам-памятным книгам «Весь Петербург» за 1903-1916 гг. и представлена в дипломной работе (Данилова, 2015).

Таб. 5 География мест проживания в Петербурге

Год	Адрес	Примечание
1903	Николаевская, д. 33	
1904	Николаевская, д. 33	
1905	Невский пр. д. 139	
1906-1910	Не указывается	
1911	Кузнечный пер. д.19	Подпоручик
1912	Не указывается	
1913	Лиговская, д. 69	
1914	Лиговская, д. 69	
1915	Лиговская, д. 69	
1916	Лиговская, д. 69	

Глава 4. Организация высшего географического образования в Петербурге/Петрограде

Несмотря на служебные обязанности, поглощавшие много времени и сил, Л.С. Багров не переставал интересоваться географической наукой и вопросами географического образования. В данном разделе будут рассмотрены только некоторые факты и события по организации высшего географического образования.

Вопросы организации высшего географического образования в Петербурге/Петрограде были неоднократно исследованы и описаны в статьях советского времени (напр., Золотницкая 1956, 1965; Бабков, Григорьева 1961 и др.), но им были присущи идеологические ограничения. К наиболее объективным исследованиям по данной теме принадлежит работа первого директора Географического института И.Д. Лукашевича (Лукашевич, 1919), в которой показана последовательная цепочка фактообразующих дат от организации географического кружка, географического бюро, Высших географических курсов и до открытия Географического института.

В данном разделе будет сделан акцент на роль Л.С. Багрова и Д.Д. Руднева (двух друзей и коллег, географов и исследователей) в организации высшего географического образования в Петербурге/ Петрограде в период 1906-1918 гг. По понятным причинам роль этих двух ученых с «дворянским наследием» не всегда могла быть объективно отражена в советский период.

4.1. Организация географического кружка в Петербурге (1906 г.)

В ноябре 1906 г. при Петербургском университете был сформирован первый в России географический студенческий кружок, в состав которого входили Д.Д. Руднев, Л.С. Багров, С.И. Руденко и др. (Лукашевич, 1919). Первым его председателем стал студент Д.Д. Руднев (рис.12). Студенты активно участвовали в различных экспедициях и экскурсиях, где особенно ощущалась потребность в систематической практической подготовке. При участии и поддержке проф. П.И. Броунова учредители кружка поставили себе задачу по реализации широкого географического образования.

Уже к концу 1907 г. вместе с Л.С. Багровым Д.Д. Руднев намечает схему действий для перехода от географического кружка к географическому бюро (Дервиз, 1986). В результате трехлетних усилий членов и учредителей кружка на его основе возникло «Географическое бюро» при отделе географии и естествознания Педагогического музея военно-учебных заведений (Адлер, 1911). В 1909 году Л.С. Багров был избран действительным членом Русского географического общества.

4.2. З.А. Макшеев и Педагогический музей военно-учебных заведений

Педагогический музей военно-учебных заведений взял на себя роль своеобразной рекламной научно-методической музейной лаборатории, где изучались, комплектовались и экспонировались учебные коллекции различных образовательных уровней. Особенность музейного фонда заключалась в том, что он должен был непрерывно обновляться — в соответствии с развитием науки, техники, производства и веяниями времени. Музей способствовал созданию новой методики преподавания не только в масштабе военно-учебных заведений: после первых педагогических выставок в 1866, 1870 и 1872 гг. его значение вышло далеко за рамки военно-учебного ведомства.

В 1907 г. З.А. Макшеев принял на работу Дмитрия Руднева лаборантом в Педагогический музей. З.А. Макшеев помогал в работе Географического бюро, был его покровителем (рис. 24). Именно в Педагогическом музее военно-учебных заведений

было проведено 20 апреля 1910 г. организационное собрание учредителей Географического бюро (Дервиз, 1986).



Рис. 24 З.А. Макшеев

Захарий Андреевич Макшеев (1858-1935), русский генерал-лейтенант, военный педагог. Директор Педагогического музея военно-учебных заведений (1906-1917). Популяризатор новых форм культурно-образовательной деятельности в музеях России. Покровитель Географического бюро 1906-1910 гг.

4.3. Организация Географического бюро в 1910 г.

Успешная работа кружка проводилась на общественных началах до апреля 1910 г. 20 апреля 1910 г. с разрешения З.А. Макшеева, директора Педагогического музея военно-учебных заведений состоялось организационное собрание учредителей Географического бюро под руководством проф. Б.Ф. Адлера (Дервиз, 1986). Среди учредителей и деятелей Географического бюро можно назвать Ю.М. Шокальского, Н.И. Андрусова, Н.Н. Буша, В.Л. Комарова, Ф.У. Левинсон-Лессинга, Л.С. Багрова, К.Д. Глинку, В.А. Дубянского, Е.С. Маркова, Г.Ф. Морозова, С.С. Неуструева, В.Н. Сукачева, В.В. Шипчинского, Л.Я. Штернберга, Я.С. Эдельштейна (Лукашевич, 1919).



Рис. 25 Б. Ф. Адлер

Бруно Фридрихович Адлер (1874-1942), этнограф, географ, антрополог и музеевед, исследователь культуры народов Поволжья, Северной Азии. Профессор Казанского университета (1910-1921). Профессор МГУ (1925-1933).

Соиздатель журнала «Беседы» в Берлине (1922-1925), совместно с М. Горьким. А. Белым, Ф.А. Брауном и В.Ф. Ходасевичем. Погиб в сталинских застенках в 1942 г.

Руководителем лекционного отдела в бюро был профессор А.И. Воейков. Осенью 1910 г. проф. Б.Ф. Адлер (рис. 25) получил назначение на кафедру географии в Казанском университете и передал руководство бюро проф. Л.С. Бергу (Адлер, 1911).

Проводимые лекции и беседы Географического бюро приобрели популярность среди слушателей в Петербурге, но они носили не планомерный, а эпизодический характер. Географическое бюро стало трибуной популяризации новых идей и создало все предпосылки для перехода на новый качественный уровень будущего Географического высшего учебного заведения.

4.4. Высшие Географические курсы (1916-1918 гг.)

В 1912 г. был учрежден Докучаевский почвенный комитет, который стал учредителем будущего Географического высшего учебного заведения или института. Однако 14 марта 1914 г. было утверждено положение не о Географическом институте, а о Высших Географических Курсах при Докучаевском почвенном комитете. 16 марта

была избрана Временная комиссия, которая произвела отбор преподавателей и выработала план организации Курсов. Преподавательский состав в нем оставался тем же, что и в Географическом бюро, но со значительным расширением. На рис. 26 показан список преподавателей бюро и лекционные курсы, которые они вели (Лукашевич, 1919).

Из-за начавшейся мировой войны организация Курсов затормозилась. Лишь 11 апреля 1915 г. был избран Совет Курсов, а их официальное открытие состоялось 17 января 1916 г. под председательством академика В.В. Радлова. После вступительного слова И.П.Толмачева были сделаны два доклада:

- Л.С. Багров: История возникновения Курсов
- Л.Я. Штернберг: Значение географии и роль Географического института в деле всестороннего стационарного изучения России и ее окраин.

**Список преподавателей, читавших лекции на Высших
Географических Курсах за время их существования
(1916—1918 г.).**

Багров, Лев Сем. (Определение места в пути).
Бородин, Викт. Викт. (Геодезия, картография, черчение).
Бубнов, Ив. Григор. (Математика).
Бялыницкий-Бируля, Алексей Андр. (Зоология, зоогеография).
Виттенбург, Пав. Влад. (Геология).
Гутман, Роб. Юр. (Метеорология).
Дейнека, Дмитрий Иван. (Анатомия).
Кауфман, Алекс. Аркад. (Статистика).
Колосовский, Ник. Алекс. (Химия).
Комаров, Влад. Леонт. (Экология растений).
Лукашевич, И. Д. (Геоморфология).
Любименко, Влад. Никол. (Ботаника).
Марков, (Основы географической науки).
Неустроев, Серг. Сем. (Почвоведение, География почв).
Польков, Бор. Борис. (Кора выветривания).
Руденко, Серг. Иван. (Палеозтология).
Советов, Серг. Алекс. (Климатология).
Срезневский, Бор. Измайл. (Метеорология).
Стопневич, Андр. Диен. (Гидрология суши).
Суначев, Влад. Никол. Болотоведение.
Толмачев, Инн. Павл. (Геология).
Ферсман, Алекс. Евген. (Минералогия).
Филиппченко, Юрий Алекс. (Введение в биологию).
Форш, Эдуард Эдуард. (Физика).
Шмидт, П. Ю. (Зоология).
Шпиндлер, Иос. Берн. (Океанография).
Штернберг Лев Яковл. (Этнография).

Ассистенты.

Гаршенин, Константин Павлов. (Почвовед.).
Зубнова, София Ерахмилиевна (Ботаника).
Радневич, Ольга Николаевна (Экология растений).
Краев, Алексей Алекс. (Химия).

Рис. 26 Список преподавателей Высших Географических Курсов 1916-1918 гг.
(по Лукашевич, 1919)

Общее руководство Курсов принадлежало Совету, который выбирал Правление Курсов. Первым директором (председателем) Курсов был А.И. Воейков, а членами Правления - В.Н. Сукачев (товарищ председателя), И.Д. Лукашевич, Я.С. Эдельштейн и Л.С. Багров (секретарь). План обучения на Курсах был рассчитан на 4 года. На первом курсе студенты получали общее образование, на втором и третьем преподавался основной цикл географических дисциплин, а на четвертом году доминировали специализация по конкретным дисциплинам и практическая подготовка студентов (Лукашевич, 1919).

Первый год работы Курсов закончился годовым праздничным актом 17 января 1917 г., на котором выступил И.Д. Лукашевич с докладом «О развитии наших знаний о мире и положении географии в общей системе знаний» (Бабков, 1969).

26 сентября 1918 г. было переизбрано Правление Курсов под проектируемый институт в следующем составе: И.Д. Лукашевич (и.о. директора), С.А. Советов, Л.Я. Штернберг, Р.Ю. Гутман (ученый секретарь) и староста курсов студент Н.М. Каратев.

3 августа 1916 г. Л.С. Багров был переведен из Петербурга в Сибирский флотский экипаж для службы в Амурской речной флотилии и передал функции секретаря Курсов П.В. Виттербургу. Свои лекции по навигации на Географических Курсах он возобновил в апреле 1917 г. после окончания службы на Дальнем Востоке.

Летом 1913 г. друг Л.С. Багрова Д.Д. Руднев выезжает в кругосветное путешествие, которое было прервано войной в июле 1914 г. В конце 1914 г. он был мобилизован и находился в армии до 1918 г.

4.5. Организация Географического института

Весенний семестр 1918 г. на Курсах уже невозможно было провести нормально (отсутствие электричества, финансовые проблемы, отъезд студентов и лекторов из голодного Петрограда и т.д.). К концу лета 1918 г. Курсы явно погибали. Директор Курсов И.Д. Лукашевич и их староста студент Н.М. Каратев приняли решение обратиться в Комиссариат народного просвещения с просьбой о передаче Курсов из Докучаевского почвенного комитета в ведение Комиссариата народного просвещения и о преобразовании Курсов в Географический институт.



Рис. 27 И.Д. Лукашевич

Иосиф Дементьевич Лукашевич (1863 – 1928). Студент Петербургского университета (1883-1887), заключенный Шлиссельбургской крепости (1887-1905) за покушение на жизнь Александра III.

Соорганизатор Высших географических курсов (1916-1918) в Петрограде, первый директор Географического института (1918), профессор геологии Вильнюсского университета им. Стефана Батория (1920-1928).

И.Д. Лукашевич был решающей фигурой в деле преобразования Географических Курсов в Географический институт (рис. 27). В 1915 году он подключился к группе учредителей Курсов и был одним из активнейших организаторов географического института, где читал курс геоморфологии и руководил летней полевой практикой и экскурсиями студентов.

3 декабря 1918 г. народный комиссар по просвещению А.В. Луначарский подписал декрет о преобразовании Курсов в Географический институт. Так родился Географический институт в Петрограде; его первым директором стал И.Д. Лукашевич. Летом 1919 г. начались практические занятия со студентами, а с 1 октября 1919 г. регулярные занятия. В 1928 г. Географический институт вошел в состав Ленинградского университета в качестве географического факультета.

В конце 1919 г. И.Д. Лукашевич из-за болезни уезжает в Вильнюс. В 1920 г. он становится профессором геологии Вильнюсского университета им. Стефана Батория, в котором читал курс «Общей геологии». Умер И.Д. Лукашевич в 1928 году (Бабков, 1969).

4.6. Избранные публикации Л.С. Багрова в период 1900-1918 гг.

Багров Л. (1900): Сказка. Миниатюра. Гимназический журнал «Правда», № 1, 1900. Санкт-Петербург, 1900.

Багров Л.С.(1910): Человек под водой. Изд. С-Петербургский Педагогический Музей Военно-учебных заведений. 1910.

Багров Л.С. (1912): Материалы к историческому обзору карт Каспийского моря. // Записки по гидрографии, Т.1. С-Петербург 1912.

Багров Л.С. (1912): Экспедиция в Карское море. – Вестник Телеграфии без Проводов, № 1, 1912, с. 14 - 20; 1913, № 3, с. 99 - 101. 1912. С-Петербург 1912.

Багров Л.С.(1913): Первая карта Московской губернии (1711 г.). - Санкт-Петербург, 1913.

Багров Л.С.(1913): Средневековый портолан, хранящийся в архиве Главного Гидрографического управления. // Записки по гидрографии, Т.37, № 1, 1913. С. 158-160.

Багров Л.С.(1913): Каталог экспонатов. – «Русская Ривьера». Каталог Сельскохозяйственной и культурно-промышленной выставки Черноморского побережья Кавказа. Ноябрь 1913 г. - Санкт-Петербург, 1913.

Багров Л.С.(1914): Древние карты Черного моря. С-Петербург 1914.

Багров Л.С.(1914): Русская Ривьера. // Записки по гидрографии. С-Петербург 1914.

Багров Л.(1916): Очерки мировой войны на море. Морской сборник. – Петроград 1916. – Т. 392, № 2. – С. 180–184.

Багров Л.(1917 а): История географии (пособие к лекциям). Петроград 1917.

Багров Л.(1917 б): История географической карты. Очерк и указатель литературы. Петроград 1917.

Багров Л.С. (1917 в): Пособие по истории географии. Спасский Затон на Амуре 1917.

Багров Л.(1917 г): Карты Азиатской России. Петроград 1917.

Багров Л.(1917 д): Древний Амур. О чертеже 1672 г.- Журнал «Вестник Амурской речной флотилии», № 32, 15 января 1917 г. (на правах рукописи).

Багров Л.(1918): История географической карты. Очерк и указатель литературы.- Вестник археологии и истории, издаваемый Археологическим институтом. Петроград 1918.

Часть 2. Берлинский период (1918-1945 гг.)

Глава 5. Первая эмиграция

Добраться до причин, побудивших бывшего лейтенанта российского императорского флота Л.С. Багрова с супругой покинуть Петроград и Россию в конце 1918 г., автору данной книги не удалось. Их выяснение не стояло целью при написании данной книги.

В апреле 1917 г. Л.С. Багров был переведен на Балтийский флот и до ноября 1918 г. находился в Петрограде на флотской службе. Большевистским декретом от 16 декабря 1917 г. были упразднены все российские чины и звания. Весной 1918 г. приказом по флоту и морскому ведомству № 182 Л.С. Багров был временно назначен начальником Управления грузовых перевозок Балтийского моря (РГА ВМФ, ф.р-5, оп.1, д.171, л.112).

На службе в императорском флоте лейтенант Багров получал 1300 руб. жалования и 600 руб. столовых в год до конца 1917 г.. (РГА ВМФ, ф. 406, оп.10, д. Б-136). Помимо службы он занимался в свободное время коллекционированием старинных карт, самостоятельными частными научными исследованиями и педагогической деятельностью (географические курсы и т.д.), а также принимал активное участие в различных обществах. Однако университет он не закончил и каких-то академических званий и научных квалификаций не получил. Академическую и научную карьеру в России Лев Багров не успел сделать. Помешала Первая мировая война, а потом революция.

В 1909 г. Лев Багров женился на Ольге Ладан. Совместно они прожили 48 лет, но детей у них не было. Интересно здесь отметить, что в советской России осталась часть семьи Багровых – брат и две сестры со своими семьями (Архив г. Стокгольм).

В конце ноября 1918 г. бывший лейтенант российского императорского флота Лев Багров с супругой прибыли морским путем в Стокгольм и позднее осели в Берлине. В Берлине семья Багровых прожила почти 26 лет. В Берлине Л. Багров получает признание как сооснователь и редактор международного картоисторического журнала «Imago Mundi», как авторитетный коллекционер и специалист по исследованию рукописных и печатных старинных карт, а также как автор крупной монографии по истории мировой картографии (Bagrow, 1951).

5.1. «Русский Берлин»

Почему в Германию? Почему в Берлин?

В 1920-е годы Германия стала одним из крупнейших центров русской эмиграции. В стране насчитывалось от 300 тыс. до 500 тыс. человек, приехавших из России. Формированию крупной русской колонии в Берлине способствовала также инфляция. Русский конвертируемый рубль имел высокий обменный курс. Германия была одной из самых «дешевых» стран Европы (до введения твердой валюты в 1923 г.). Все это способствовало предпринимательской деятельности, напр., издательской.

Багровы выехали в Германию и обосновались в Берлине, т.к. имели немецкую родословную (по материнской линии). Переехали из одной столицы в другую столицу, из одной распавшейся империи в другую империю, также распавшуюся. Но «русский Берлин» не стал для них «русским Оксфордом», как например, столица новообразованной Чехословакии - Прага. Правительство и президент – Томаш Масарик симпатизировали русским эмигрантам и были заинтересованы в научных и инженерных кадрах из России. Прага заслуженно получила название «русского

Оксфорда», так как предоставляла русским ученым ставки и места работы в учебных заведениях, а также стипендии для русских студентов.

5.2. Союз взаимопомощи служивших в российском флоте в Берлине

Союз взаимопомощи служивших в российском флоте в Берлине был основан в 1922 г. Его председателем стал капитан 1-го ранга П.А. Новопащенко (Волков, 2000). С ним Л.С. Багров был знаком еще по службе в Адмиралтействе в Петербурге. Как бывший морской офицер Л.С. Багров состоял в списках Союза, но особых активностей не проявлял.

5.3. Сотрудничество в издательстве «Слово» в 1920-х годах

В отличие от Чехии и Югославии, в Германии русских эмигрантов не принимали на службу в госучреждения. Л.С. Багров пробует свои силы в некоторых русских издательствах в Берлине, которые обслуживали и советский, и эмигрантский рынок.

С начала 1920-х годов он сотрудничает в издательстве «Слово» и «наводит мосты» с представителями советского научного и коммерческого мира. Из переписки Л.С. Багрова с петербургским профессором Л.С. Бергом от 28 апреля 1922 г. следует, что издательство «Слово» готово издать в Берлине две книги Л.С.Берга: «История географии России» и «Морфология России» и выплатить по ним гонорар (СПФ РАН ф. 804).

Примерно с середины 1920-х и до начала 1930-х гг., начался период «прозябания» русского издательского дела (Гессен, 1979). В 1928 г. кончается текущее библиографирование русских изданий в Германии на библиографии, подготовленной Л.С. Левенсоном, сотрудником Института Восточноевропейской истории Берлинского университета, другом и коллегой Л.С. Багрова (Loewenson, 1928). Многие издательства стали переходить на издание книг на немецком языке (Kratz, 1999).

5.4. Сотрудничество в сборнике Академической группы в Берлине

В июне 1920 г. в Берлине была учрежден «Русский Академический союз в Германии» или «Академическая группа в Берлине». Эта организация защищала интересы русских эмигрантов, ученых и студентов. Ее председателем был избран А.И. Каминка (<http://www.wikipedia/wiki/>)



Рис.28 А.И. Каминка

Каминка Август Исаакович (1865–1940), правовед, публицист, издатель, кадет; приват-доцент Петербургского университета (1904-1912). В 1920 г. эмигрировал в Берлин. Один из организаторов Русского научного института, председатель Русской академической группы в Берлине, соучредитель издательства «Слово», редактор «Трудов русских ученых за рубежом» (1922–1923).

Л.С. Багров участвовал в работе Академической группы в Берлине и в сборнике «Труды русских ученых за границей». А.И. Каминка был редактором сборника (рис. 28). Под его редакцией издательство «Слово» выпустило в 1922-1923 гг. четыре тома статей. Во втором томе была помещена статья Л.С. Багрова «Чертеж Украинским и Черкасским городам XVII века» (Багров, 1923).

По-видимому, Багров симпатизировал кадетам, а не эсерам. В 1923-1925 гг. в Берлине выпускался научно-общественный журнал «Беседы», где научным отделом заведовал профессор Адлер. Л. Багров сотрудничал с ним в петербургском Географическом бюро в 1910 г., но к журналу «Беседы» особого интереса не проявлял.

5.5. Первая книга Л.С. Багрова в эмиграции

Л.С. Багров также пробует себя в предпринимательской сфере. В 1923 г. он пишет небольшую книжку «Структура предпринимательских организаций», которая была издана в Берлине в издательстве Клейбер.

Это была его первая книга (Багров, 1923 а), изданная в эмиграции в Берлине, но не имеющая никакого отношения к картам и истории картографии. На рис. 29 показана титульная страница этой книги.




Рис.29 Титульная страница книги Л.С. Багрова

5.6. Сотрудничество с кинофирмой «Westi»

Какие связи имел Л. Багров с кинопродюсером Владимиром Венгеровым и магнатом Хуго Стиннесом (Hugo Stinnes), сегодня трудно установить. В 1923 г. Л. Багров и д-р Р. Бекер (Dr. Rudolf Becker) как доверенные лица Х. Стиннеса возглавили «Наблюдательный совет» кинофирмы «Westi». Кинофирма «Westi» с начальным капиталом в 1 млрд. немецких марок была основана в 1923 г. В. Венгеровым и Х. Стиннесом (Bulgakova, 1995).

Сотрудничество Л. Багрова с этой кинофирмой продолжалось не долго. В апреле 1924 г. умирает Х. Стиннес, а в мае 1925 г. его наследники забирают свою часть капитала. В августе 1925 г. полуобанкротившаяся кинофирма «Westi» была ликвидирована.

5.7. Кружок любителей русской старины

В марте 1927 г. Л.С. Багров с друзьями (владельцем берлинского антиквариата «Россика» Ю.С. Вейцманом, историком Л.С. Левенсоном, историком и библиографом С.О. Якобсоном и др.) организует в Берлине «Кружок любителей русской старины». Это была небольшая русско-язычная эмигрантская организация. Ее учредители ставили своей целью изучение памятников русской старины (Статьи ..., 1932).

«Кружок» подготовил к печати серию статей на русском языке, и в 1932 г. издательство «Архив русской эмиграции» выпустило первый том сборника «Статьи и материалы (рис. 30). Из чтений в кружке любителей русской старины» с 1927 г. по 1932 г. на заседаниях «Кружка» было сделано более 70 докладов и сообщений.




Рис.30 Титульная страница сборника

- В сборник были включены следующие восемь статей (в алфавитном порядке):
- Л.С. Багров. Приоритет открытия Амура, Татарского пролива и Сахалина.
 - Ю.С. Вейцман. Речь Вл. Соловьева по поводу смерти Ф. Достоевского.
 - А.Г. Гаккель. Образ трехглавой Троицы.
 - Л.С. Левенсон. Неизвестная карта России XVII века и ее автор - русский переводчик Великого Курфюрста Эрнст Готлиб фон Берге.
 - Л.С. Левенсон. Русское празднество в Берлине по случаю коронации Елизаветы Петровны.
 - А.И. Лясковский. Русские колонии в Германии.
 - С.О. Якобсон. Письма К. Победоносцева к В. Пуцыковичу.
 - Н.В. Яковлев. Альбом Е.А. Драшусовой (Карлгоф).

С приходом в 1933 г. к власти Гитлера «Кружок» самоликвидировался. В 1933 г. Л.С. Левенсон эмигрирует в Англию, С.О. Якобсон также в Англию и потом в 1940 г. в США, а Ю.С. Вейцман в Польшу.

5.8. «Институт Японии» и выставка старинных японских карт в 1934 г.

5.8.1. «Институт Японии» в Берлине

Институт Японии или Институт взаимного обучения Японии и Германии в Берлине (как часть бывшего Общества кайзера Вильгельма) был основан в 1926 г. в Веймарской республике и закрыт в 1945 г. после краха нацистской Германии. Научно-культурное учреждение имело немецкого и японского директоров. Японский директор назначался правительством в Токио. Институт имел библиотеку (около 15 тыс. книг), одну из крупнейших библиотек в Европе с литературой на японском языке. В 1930-1945 гг. Институт Японии в Берлине возглавлял профессор, д-р Мартин Рамминг (Lewin, 1979).

Институт Японии (ИЯ) как и Русский Научный Институт (РНИ) и Украинский Научный Институт (УНИ) принадлежал к тем научно-академическим заведениям в Берлине, к которым Л.С. Багров проявлял интерес к сотрудничеству. Отличие РНИ и УНИ от ИЯ состояло в том, что они были эмигрантскими институциями и в конце 1930-х годов самоликвидировались. Институт Японии имел статус международного института, но и он был закрыт после окончания войны в 1945 г.

5.8.2. Выставка старинных японских карт в 1934 г.

Организация и проведение выставки старинных японских карт и планов были совместным проектом Л. Багрова и М. Рамминга, который был реализован с 22 по 26 ноября 1934 г. в помещении Института Японии в Берлине. Коллекция старинных японских карт состояла из 219 экспонатов, которые были включены в каталог выставки в 1934 г. (Bagrow 1947). Каталог старинных японских карт и планов был издан Институтом Японии под редакцией проф. Мартина Рамминга (Ramming 1934).

Значительная часть коллекции старинных японских карт и планов принадлежала Л. Багрову, которые он привез из своих поездок в Сеул (1914 г.), а также в Токио и Пекин (1919 г.). В Германии коллекция пополнялась картами, приобретенными в Лондоне, Париже, Амстердаме и Гааге, но не была каталогизирована. Эту работу выполнил востоковед М. Рамминг.

Каталог (рис. 31) старинных японских карт и планов (46 стр.) состоял из введения (3 стр.), истории картографии Японии (13 стр.) и двух тематических разделов:

1) Японские карты и планы (23 стр., 185 экспонатов)

2) Европейские, китайские, маньчжурские и корейские карты восточно-азиатских стран (5 стр., 24 экспоната).

Список литературы (2 стр.) завершал каталог.

На рис. 32 запечатлены Л. Багров и М. Рамминг на выставке в зале Института Японии. Л. Багров был владельцем коллекции этих карт, но по неизвестным причинам не был включен в со-редакторы каталога.

Судьба коллекции старинных японских карт (как и судьба библиотеки Л.С.Багрова с коллекцией старинных карт около 3 000 экспонатов) остается до сих пор неизвестной.

В 1945 г. библиотека и коллекция старинных карт были экспропрированы советскими военными властями в Берлине (Вагров 1947).

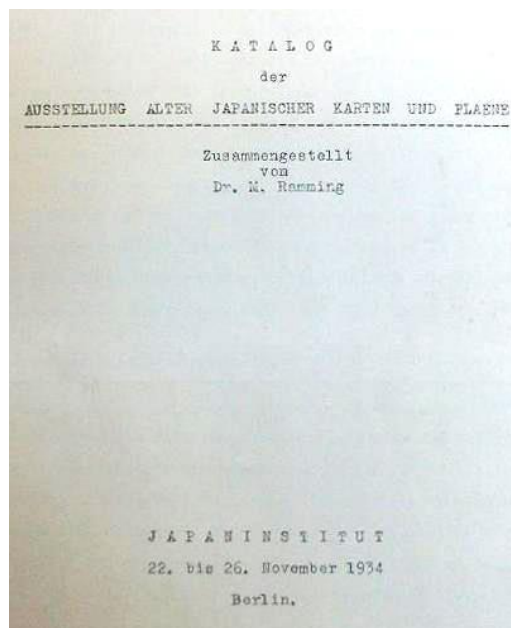


Рис. 31 Обложка каталога карт



Рис. 32 Проф. М. Рамминг и Л. Багров на выставке карт в Институте Японии в 1934 г.

5.8.3. Профессор М. Рамминг и Л. Багров

Профессор, д-р Мартин Рамминг (рис. 33), он же Мартын Николаевич Рамминг, родом из Лифляндской губернии, подданный Российской империи до 1917 г. В Центральном государственном историческом архиве в Петербурге имеется личное дело студента Санкт-Петербургского университета Мартына Николаевича Рамминга (ЦГИА СПб. ф.14. оп. 3. д. 51542). Электронная версия: <http://earchive-estlatrus.eu/>.

В Петербурге и познакомились Лев Багров и Мартын Рамминг. Оба интересовались историей и археологией. В 1912-1913 гг. Мартын Николаевич был дважды на стажировке в Японии (Lewin, 1979).



Рис.33 Проф. д-р Мартин Рамминг

Профессор, д-р Мартин Рамминг (Martin Ramming, 1889-1988), окончил Санкт-Петербургский университет, восточный факультет, китайско-японское отделение (1912). Атташе российского Министерства иностранных дел в Японии (1914-1917). Драгоман в Российской миссии в Токио (1917-1925). В 1927 году уехал в Берлин и в 1929 году получил немецкое гражданство. Директор Института Японии в Берлине (1930-1945), профессор Берлинского университета (1944), директор японского отделения Института востоковедения (1937). В 1948-1961 гг. директор отдела Восточной Азии в Институте Востоковедения АН ГДР. Зав. отделением японологии в берлинском университете им. Гумбольдта.

Лев Багров также был два раза на Дальнем Востоке (Ramming 1934, Kish 1958). Поездка в Корею была реализована во время его работы на Дальнем Востоке (1913-1914 гг.), где он занимался вопросами организации рыбной индустрии на Камчатке и Сахалине. Поездка в 1919 г. в Китай и Японию была осуществлена уже из Берлина. Архивных материалов по этим поездкам автор не нашел, имеются только короткие ссылки. Как утверждает Г.Киш (Kish 1958), Багров привез с Дальнего Востока много старинных карт и таким образом заложил основу для своей коллекции японских карт и планов, одной из лучших частных коллекций в Европе довоенного периода.

В 1930-х годах жизненные пути Льва Багрова и Мартина Рамминга снова пересеклись, на этот раз в берлинском Институте Японии. Об их совместном проекте было изложено выше. О старинных японских картах М. Рамминг написал несколько статей и сообщений в журнал «Imago Mundi», а Л. Багров поместил свою статью «О приоритете открытия Амура, Татарского пролива и о. Сахалин» в журнал «Yakumo» № 3, 1931 г. (Bagrow 1931).

5.9. Знакомство с предпринимателем Г. Вертхаймом

Д-р Ганс Вертхайм (рис. 34) занимался коллекционированием старинных карт, также как и Л.С. Багров. В начале 1930-х годов они познакомились на одной из выставок старинных карт в Берлине, которую организовал Г. Вертхайм (Bagrow 1937). Их дружба и сотрудничество как сооснователей и издателей журнала «Imago Mundi» (1935 г.) продолжались не долго. В 1933 г. к власти пришел Гитлер, и Веймарская республика стала Третьим рейхом.

Как и большинство еврейской научной и культурной интеллигенции Г. Вертхайм покинул с семьей Берлин в 1935 г. и обосновался в Брюсселе, где он неожиданно умер в 1938 г.



Рис. 34 Д-р Ганс Вертхайм

Д-р Ганс Вертхайм (Dr. Hans Wertheim, 1884-1938), немецкий издатель, антиквар, историк и сооснователь журнала «Imago Mundi» (1935г.) Учился в университетах (Росток, Мюнхен, Гейсельдорф). Помощник и консультант Л.С. Багрова. Эмигрировал в Бельгию в 1935 г.

5.10. Совместный проект - журнал «Imago Mundi» (1935-1939)

К концу 1920-х годов Л. Багров наметил курс на переход от локальных (берлинских) активностей (кружки, лекции и т.д.) к активностям издательского уровня. Для этого нужен был научный потенциал и не только русско-эмиграционный, но и немецкий, и в первую очередь - авторитетный издательский потенциал.

Д-р Г. Вертхайм владел издательством «Bibliographikon» и антикварным отделом в торговом доме «Вертхайм» в Берлине. Именно он профинансировал выпуск первого номера «Imago Mundi» в 1935 г. через издательство «Bibliographikon». В 1937-1938 гг. издательство «Bibliographikon» и торговый дом «Вертхайм» были экспроприированы нацистскими властями.

5.10.1. Выпуск первого номера журнала «Imago Mundi» (1935)

Летом 1935 г. издательство «Bibliographikon» опубликовало первый номер журнала «Imago Mundi» (рис. 35). Это был двуязычный, немецко-английский «Ежегодник древней картографии» (Jahrbuch der Alten Kartographie). Журнал объемом в 84 стр. включал десять научных статей (7 на немецком и 3 на английском языках), два сообщения, шесть коротких уведомлений, семнадцать обзоров книг, хронику и список литературы до 1933 г. Иллюстративная часть журнала включала 5 рисунков, 9 таблиц и 2 карты. Из десяти авторов журнала девять были из Европы и один из США.

Чем же отличились издатели первого номера журнала? Г. Вертхайм поместил свою научную статью о первом европейском атласе дорог (Wertheim 1935), а вот Л. Багров поместил только одно короткое сообщение, хронику, обзор книг и список литературы до 1933 г.

Журнал удался, но он высветил и редакционные недочеты. Журнал не имел редакционно-программной статьи (editorial), не ясны были цели и задачи журнала. Редакторы также не дали каких-либо разъяснений по поводу латинского названия журнала «Imago Mundi» и интригующего логотипа на обложке журнала, заимствованного из древней месопотамской глиняной таблички из Британского музея.

После выпуска первого номера журнала Багров остался без Г. Вертхайма - второго соиздателя и без финансового обеспечения. К тому же, политический климат в стране стал приобретать авторитарные формы.




Рис.35 Обложка журнала

5.10.2. Выпуск второго и третьего номеров журнала «Imago Mundi» (1937-1939)

После выпуска первого номера журнала для Л. Багрова стоял один главный вопрос: как продолжать издание журнала без со-издателя Г. Вертхайма? Этот вопрос порождал серию других вопросов: в каком организационно-редакторском формате (индивидуально или с кем-то), в каком составе (эмиграционный, немецкий и международный потенциал) и с кем по роду занятий (представители вузов, работники музеев, библиотек и архивов или просто любители антиквариата и коллекционеры старинных карт и атласов), в каком тематическом срезе (история карт, историческая география, библиография и т.д.), в каком издательстве (и стране) и с каким финансовым обеспечением, на каких языках и т.д.

Как и почему в 1935 г. Л. Багров остановил свой выбор на Англии, остается для многих загадкой. Можно предположить, что тут ему помогли Лев Левенсон (старый друг по Петербургу, в Англии с 1933 г.) и член «Кружка любителей русской старины» - историк и библиограф Сергей Якобсон, младший брат семиотика и лингвиста Романа Якобсона. В начале Второй мировой войны Сергей Якобсон переехал из Англии в США, где работал директором отдела славистики и Центральной Европы Библиотеки Конгресса США (Kleeb 1969).

Английские авторы статьи (Heffernan, Delano-Smith 2014) утверждают, к сожалению без доказательств, что Л. Багров уже в 1936 г. установил контакты с лондонским издательством «Henry Stevens, Son & Stiles» и убедил Эдварда Лайнэма (рис 35 а) из Лондона стать соредактором «Imago Mundi».




Рис. 35а Д-р Эдвард Лайнэм

Д-р Эдвард Лайнэм (Dr. Edward Lynam 1886-1950). Эмигрировал из Ирландии в Англию (1910). Работал в отделе печатных книг в Британском музее, суперинтендант «Комнаты Карт» (1931), президент общества Наклуыт с 1945 по 1949 гг. Соредактор журнала «Imago Mundi» (1937-1939).

С новым издательством и двумя редакторами оформление журнала не изменилось, но преобразовалось из двуязычного немецко-английского журнала в одноязычный журнал на английском языке. Из ежегодника он превратился в периодический журнал без конкретного цикла издания. Это отражено и в подзаголовке на обложке второго и третьего номеров журнала: «A Periodical Review of Early Cartography». Подзаголовок журнала менялся еще несколько раз, что указывает на нестабильность концепции и реализации журнала (Таб. 6).

Таб. 6 Смена подзаголовков журнала «Imago Mundi» (из Heffernan, Delano-Smith 2014)

Подзаголовки журнала «Imago Mundi» (1935-1994)	
1935 г.(вып. 1)	Jahrbuch der alten Kartographie/Yearbook of Old Cartography
1937 г.(вып. 2)	A Periodical Review of Early Cartography
1947 г.(вып. 4)	A Review of Early Cartography
1975 г.(вып. 27)	The Journal of the International Society for the History of Cartography
1994 г.(вып. 46)	The International Journal for the History of Cartography

Таб. 7 Списки авторов основных статей журнала «Imago Mundi» (1935-1939)

Авторы основных статей первых трех выпусков Imago «Mundi» (1935-1939)		
1/1935	2/1937	3/1939
Buczek K.	Bagrow L.	Breitfuss L.
Cannenburg V.W.	Caraci G.	Guzman E.
Curschmann F.	Kuchar K.	Parson E. J. S.
Fischer J.	Nischer-Falkenhof von E.	Richter H.
Herrmann A.	Nunn G.E.	Tooley R.V.
Karpinski L.C.	Raisz E.	Uhden R.
Kimble G. H. T.	Ramming M.	Whitaker H.
Taeschner F.	Stephens A.E.	
Uhden R.	Taylor E.G.R.	
Wertheim H.	Unger E.	
	Winter H.	

Содержание журналов включало основные статьи (11 статей в № 2 и 8 статей в № 3), сообщения, короткие уведомления, обзоры книг, хронику и списки литературы. В таб. 7 приведены списки авторов основных статей журнала «Imago Mundi» (№1, № 2 и №3).

Вместе с Эдвардом Лайнэм Л.С. Багров выпустил два предвоенных журнала «Imago Mundi», № 2 в 1937 г. и № 3 в 1939 г. С выпуском 3-го номера журнал прекратил свою издательскую работу до 1947 г., но остался знаковым событием в жизни Л.С. Багрова в Берлине и в Германии.

5.11. Международный географический конгресс в Амстердаме (1938)

С 18 по 28 июля 1938 г. в Амстердаме проводился XVI Международный географический конгресс. Лео Багров участвовал в работе IV секции - Историческая География/История Географии и сделал доклад «A study of Ptolemy». Л. Багров предложил также список старинных карт и отпечатать их в своей серии альбомов «Anecdota Cartographica» в рамках работы IV секции. Первый альбом «Anecdota Cartographica I» был издан в Берлине в 1935 г. под названием «Die ersten Karten der Ukraine (XVII Jh.)».

5.12. Переписка с коллегами из СССР В.И. Вернадским и Л.С. Бергом

Переписка Л.С. Багрова с коллегами из СССР занимает особое место в его жизни в Берлине. В российских архивах сохранилось несколько писем из берлинского периода к В.И. Вернадскому и Л.С. Бергу. Л.С. Багров был знаком с ними еще по Петербургу.

В Архиве РАН имеются два письма (от 1937 г.) Л.С. Багрова к В.И. Вернадскому (АРАН Ф.518, о.3, д.83). В том же фонде 518. о.5. д.6 хранится статья Л. С. Багрова «Первые карты Украины» и альбом карт «Anecdota Cartographica I», изданный в Берлине на немецком языке с автографом В.И.Вернадскому.

Согласно (Данилова 2015) имеется доступ к электронным копиям (8 писем) из фондов Л.С. Берга (СПФ РАН ф. 804, о. 2, д. 39). В них доминирует тема сотрудничества с советскими учеными, обмен книгами, приглашение печататься в «Imago Mundi». Кстати, ни один автор из СССР так и не напечатался у Льва Багрова в «Imago Mundi» с 1935 по 1956 гг.

5.13. Сотрудничество и переписка с А.В. Флоровским



Антоний Васильевич Флоровский (1884-1968) историк, славист. Окончил Новороссийский университет (1908). Приват-доцент и профессор. Выслан за границу в 1922 г. Преподавал на Русском юридическом факультете при Карловом университете в Праге. Доктор философии и доктор русской истории, профессор Карлова университета.

Рис. 36 А.В. Флоровский

Антоний Васильевич Флоровский (рис. 36), русский историк и славист был выслан за границу по декрету ВЦИК «Об административной высылке» от 10 августа 1922 г. В 1924 г. осел в Праге. Преподавал на Русском юридическом факультете при

Карловом университете в Праге. В 1956 г. принял советское гражданство, но остался в Праге.

Знакомство Л.С. Багрова с А.Н. Флоровским состоялось где-то в 1930-х годах. Об их сотрудничестве можно судить по переписке. Мне удалось поработать с письмами из электронного архива РАН в Москве (94 письма) и из канадского архива в университетской библиотеке г. Ванкувер (7 писем).

Архив РАН является хранителем личного архива А.Н. Флоровского (фонд 1609). Фонд содержит 2 описи с 781 делом и 19031 лист архивных документов. В Архиве хранятся и доступны к пользованию следующие документы:

- 22 письма из Праги Багрову Льву Семеновичу, редактору «Imago Mundi» от 27 июня 1943 г. по 5 января 1957 г. (Ф.1609, оп. 2, д.6)

- письмо из Праги Багровой Ольге Михайловне, жене Багрова Л. С. от 2 февраля 1958 г. (Ф.1609, оп.2, д.5)

- 71 письмо Багрова Льва Семёновича, редактора «Imago mundi» от 28 мая 1943 г. по 2 февраля 1957 г. (Ф.1609, оп. 2, д.126).

- 2 письма от 9 сентября 1947 г. по 21 января 1958 г. (Ф.1609, оп. 2, д.158). Название дела 158: Буш В., сотрудник издания «Imago mundi».

Из переписки Л.С. Багрова с А.Н. Флоровским следует, что их сотрудничество проходило по двум основным проектам - «Энциклопедия Россия» и журнал «Imago Mundi». А.Н. Флоровский написал две статьи и несколько рецензий в журнал «Imago Mundi».

5.14. О проекте «Энциклопедия Россия»

До сих пор издательский проект Л.С.Багрова – «Энциклопедия Россия» не был исследован и почти не известен широкому кругу картоисториков. Автор натолкнулся на этот проект в переписке Л.С.Багрова с российским историком А.Н.Флоровским из Праги. В архиве РАН имеется письмо Л.С.Багрова от 29 мая 1943 г. на русском языке, в котором он официально приглашает А.Н.Флоровского принять участие в проекте «Энциклопедия Россия» (Ф.1609, оп.2, д.126, л.2).

Лев Багров сообщил А. В. Флоровскому о том, что издательство Е. Брилл в Лейдене поручило ему общее руководство по изданию и редактированию «Энциклопедии Россия». Это было официальное соглашение об условиях сотрудничества с А.В. Флоровским в проекте (о гонораре, сроках написания и поступления статей, касающихся Русской истории, археологии и юридических древностей).

Берлинский проект энциклопедии не состоялся, т.к. Л.С. Багров покинул Германию в апреле 1945 г. Однако, проект поставил ряд вопросов, которые остаются еще открытыми. Почему издательство Е. Брилл взялось профинансировать проект на русском языке в 1943 г. в разгар Второй Мировой войны? Перелом в войне уже наступил в 1943 г. после Сталинградской битвы. Кто поддержал Л. Багрова в этом проекте? На какой круг читателей была рассчитана «Энциклопедия Россия»?

При переезде Л.С. Багрова в Швецию была потеряна часть рукописей статей для энциклопедии. Судьба проекта «Энциклопедия Россия» будет изложена в разделе 6.5.

5.15. Книга «Geschichte der Kartographie» и судьба ее рукописи

Из введения к книге «История картографии» (Багров, 2005) следует, что в 1930-1940-х годах Л.С. Багров работал параллельно над двумя монографиями по истории древних карт. Книга «Geschichte der Kartographie или История картографии» писалась на немецком языке, а «История русской картографии» - на русском языке.

Примечательна здесь тема лекции «История русской картографии», которую сделал Л.С. Багров в Молодежном клубе РСХД «Русского студенческого христианского движения» 4 апреля 1931 г. (Газета Руль, 1931).

В 1943 Л.С. Багров закончил работу над обобщающей монографией «История картографии» на немецком языке, в которой были отражены основные этапы развития картографии с древнейших времён и вплоть до XVIII века. Книга планировалась к изданию в берлинском издательстве «Safari Verlag» в 1944 г., но после очередной бомбежки Берлина сгорел типографский набор книги. С большим трудом Л.С. Багров восстановил рукопись книги после войны в Стокгольме. Книга впервые была издана в 1951 г., но уже теперь в западно-берлинском издательстве «Safari Verlag». Она выдержала несколько переизданий и была переведена на несколько языков.

Перевод книги на русский язык и ее издание реализовались и в России, но почти 50 лет спустя после ее первого издания. В СССР книга была в закрытом фонде библиотеки им. Ленина, так как ее автор Л.С. Багров был эмигрантом и относился по советским энциклопедиям и справочникам к буржуазным историкам. На рис. 37 приведены три варианта выходных данных книги Л. Багрова «Geschichte der Kartographie».

Книга (оригинал)		Книга (перевод)	Книга (перевод)
Leo Bagrow		<i>Leo Bagrow</i> <i>R. Skelton (ed.),</i> <i>D.L. Paisey (transl.)</i>	<i>Лео Багров</i>
Geschichte der Kartographie «Safari Verlag»		<i>History of Cartography</i> C. A. Watts & Co., London	<i>История картографии</i> «Центрополиграф»
Manuskript	Buch	<i>Book (transl.)</i>	<i>Книга (перевод)</i>
1943	1951	<i>1961</i>	<i>2005</i>

Рис. 37 Три варианта выходных данных книги Л. Багрова «Geschichte der Kartographie»

5.16. О книге «История русской картографии» и судьбе ее рукописи

Во введении к книге «История русской картографии» (Багров, 2005) Л. Багров писал, что в 1930-1940-х годах он работал параллельно над двумя монографиями по истории древних карт. Книга «История русской картографии» на русском языке планировалась Л. Багровым как трехтомное издание (Багров, 2005) и была посвящена его другу Д.Д. Рудневу (1879-1932). В каком издательстве и в каком году намеревался Л. Багров ее выпустить неизвестно, но в его творческие планы внесла свою корректуру Вторая мировая война. Издать эту книгу ни до войны, ни после Л. Багрову не удалось. После смерти Л. Багрова в 1957 г. рукопись книги осталась у его жены, Ольги Михайловны Багровой.

Из предисловия издателя, канадского картографа Генри Кастнера (Henry W. Castner, рис. 38) к первому тому книги Л. Багрова (Bagrow 1975a, vol.1, VII-IX pp.) известно, что в ноябре 1964 г. известный голландский историк картографии, д-р Корнелиус Куман (Dr. C. Koeman) передал несколько тысяч страниц переведенного текста книги Генри Кастнеру. Из этого предисловия также следует, что перевод рукописи Льва Багрова «История русской картографии» с русского на английский язык выполнили Валерия Буш и Владимир Крейсберг.

Г. Кастнер исследовал рукописный переведенный материал Льва Багрова и выделил четыре тематических блока:

- материалы по истории картографии Багрова

- материалы по статье о Птолемею (1945 г.)
- материалы различных статей Багрова из «Imago Mundi» № 11, № 13 и № 14
- материалы по истории русской картографии.

Г. Кастнер принял решение составить и издать двухтомную историю картографии по материалам Льва Багрова (Bagrow 1975 a, vol.1, 1975 b, vol. 2.)



Профессор, д-р Генри Кастнер (Professor, Dr. Henry W. Castner), канадский картограф. Издатель и составитель двухтомной истории картографии по материалам Льва Багрова в 1975 г. - A History of Cartography of Russia up to 1600 and A History of Russian Cartography up to 1800.

Рис. 38 Генри Кастнер

В 1978 г. в Советском Союзе появилась первая рецензия на двухтомную историю картографии России Л.С. Багрова (до 1800 г.), сделанную Б.П. Полевым из института этнографии АН СССР (Ленинградское отд.). В этой рецензии (Полевой 1978) впервые отмечалось о встрече К. Салищева с Л. Багровым в Стокгольме в 1956 г. (в тексте ошибочно указан 1957 г.) и его мнение о Багрове как «о русском ученом» (Салищев, 1974, с. 232), а также о планах Багрова вернуться на родину.

«Собираясь вернуться в СССР, Л.С. Багров интенсивно работал над главным трудом своей жизни - сводной историей ранней русской картографии (до 1800 г.). Именно по возвращении в СССР исследователь предполагал опубликовать свой труд, но скоропостижная смерть в Гааге 7 августа 1957 г. разрушила эти планы» (Полевой, 1978, с. 131).

Л. Багров оставался ученым-исследователем до войны и после войны, а не ярким антибольшевиком, как это пытались представить его английские исследователи в одной из статей в журнале «Imago Mundi» (Heffernan, Delano-Smith 2014).

В России двухтомная книга по истории ранней русской картографии (до 1800 г.) появилась как однотомник в переводе с английского на русский язык в 2005 г. в московском издательстве «Центрополиграф». Это была книга двойного перевода с русского оригинала на английский и обратно на русский язык. Сегодня было бы интересно сравнить две русские версии книги, но где находится оригинал рукописи неизвестно.

Небольшое сравнение русского однотомника с английским двухтомником оставляет желать более качественную работу издательства «Центрополиграф». Российскому читателю осталось неизвестным имя и фамилия издателя английского двухтомника - Генри Кастнера (Henry W.Castner), а два его предисловия как издателя были просто проигнорированы и не включены в русский однотомник. Несколько карт также не были включены в русскую книгу, а нумерация изображений/карт не идентична в английском и русском вариантах.

5.17. О социальном статусе семьи Багровых в Берлине

Семья Багровых прибыла в Берлин как беженцы из России. После признания Веймарской Республикой Советской России в 1922 г. многие беженцы из России оказались апатридами — лицами без гражданства. Члены семьи Багровых стали также лицами без гражданства. В 1929 г. в Берлине умирает отец Л.С. Багрова в возрасте 78 лет.

Лев и Ольга Багровы оставались без гражданства до 1933 г. С приходом к власти Гитлера в 1933 г. они решили взять паспорта Нансена. В швейцарском архиве Нансена хранятся их регистрационные карточки (Archive UNOG). На рис. 39 а и 39 б показаны фрагменты этих карточек (<http://biblio-archive.unog.ch/Dateien/3/D18670.pdf>)

Фритьоф Нансен (1861—1930), норвежский исследователь Арктики и общественный деятель, был Верховным комиссаром по делам беженцев в 1921 г. и инициатором паспортов для беженцев. Нансеновские паспорта не устраняли трудностей для беженцев при переезде из страны в страну, при получении разрешений на работу, не давали прав на пособия по инвалидности, болезни, безработице и т.д. Они частично решали правовую проблему (Бочарова, 2002).

C1156/52/23.2 Bagrow, Leo, 1933.03.02-1937.05.05 (Document)
library archives at unog

Archive Plan Context
Context: UNOG Registry, Records and Archives Unit, 1870- (Archive)
Refugees Mixed Archival Group (Nansen Fonds), 1919-1947 (Fonds)
Commission Files, 1919-1947 (Sub-Fonds)
External Missions, Offices, Delegations of the High Commissioner for Refugees - the Balkan Collection, 1920-1938 (Series)
Representation in Berlin, 1921-1938 (Sub-series)
Affairs concerning Refugees in Germany, 1923-1938 (Sub-sub-series)
C1158/54/23.2 Russian Refugees - Letters Bab-Bal (1930-1938): Various Certificates of Russian Refugee Status, Other Documents Concerning Russian, Armenian Refugees, Other Stateless Persons Currently Residing in Germany (Their Legal Status, Nansen Passports, Work Permits, etc.), 1930-1938 (File)
C1156/52/23.2 Bagrow, Leo, 1933.03.02-1937.05.05 (Document)

Ref. code C1156/52/23.2
Title Bagrow, Leo
Creation date(s) 02.03.1933 - 05.05.1937
Language German
Archival Material Types Paper File(s) / Document(s)
Level Document

Use
End of term of protection: 05.05.1997
Required permission: None
Physical Usability: Without limits
Accessibility: Public

URL for this unit of description
URL: <http://biblio-archive.unog.ch/detail.aspx?ID=154849>

Рис. 39 а Регистрационная карточка Л. Багрова

C1156/52/23.2 Bagrow, Olga, 1933.06.27 (Document)
library archives at unog

Archive Plan Context
Context: UNOG Registry, Records and Archives Unit, 1870- (Archive)
Refugees Mixed Archival Group (Nansen Fonds), 1919-1947 (Fonds)
Commission Files, 1919-1947 (Sub-Fonds)
External Missions, Offices, Delegations of the High Commissioner for Refugees - the Balkan Collection, 1920-1938 (Series)
Representation in Berlin, 1921-1938 (Sub-series)
Affairs concerning Refugees in Germany, 1923-1938 (Sub-sub-series)
C1158/54/23.2 Russian Refugees - Letters Bab-Bal (1930-1938): Various Certificates of Russian Refugee Status, Other Documents Concerning Russian, Armenian Refugees, Other Stateless Persons Currently Residing in Germany (Their Legal Status, Nansen Passports, Work Permits, etc.), 1930-1938 (File)
C1156/52/23.2 Bagrow, Olga, 1933.06.27 (Document)

Ref. code C1156/52/23.2
Title Bagrow, Olga
Creation date(s) 27.06.1933
Language German
Archival Material Types Paper File(s) / Document(s)
Level Document

Use
End of term of protection: 27.06.1993
Required permission: None
Physical Usability: Without limits
Accessibility: Public

URL for this unit of description
URL: <http://biblio-archive.unog.ch/detail.aspx?ID=154850>

Рис. 39 б Регистрационная карточка О. Багровой

В Германии каждый эмигрант имел право получить в полиции краткосрочное удостоверение личности, «желтый» паспорт для внутреннего пользования. После 1922 г. для пересечения границы нужен был еще и «белый» паспорт, его выдавала Организация по защите интересов русских беженцев в Берлине. По немецкому удостоверению личности происходил выезд из Германии, по русскому «белому» паспорту с соответствующими визами — въезд в другую страну (Бочарова, 2002).

В таких условиях Л.С. Багров как лицо без гражданства оставался «не презентативным» для участия в международных конференциях и проектах.

5.18. Избранные публикации Л. Багрова в период 1919-1945 гг.

Багров Л.С. (1923): Структура предпринимательских организаций. - Изд. Клейберг, Берлин, 1923. 83 с.

Багров Л.С. (1923): Чертеж Украинским и Черкасским городам XVII века. В сб. Труды русских ученых за границей, 2 т. Берлин 1923.

Bagrow L. (1928): A. Ortelii (Ortelius) Catalogus cartographorum. Petermanns Mitteilungen, Ergänzungsheft 199 (1928): 1–137, with plates, and 210. Gotha 1928 and 1930.

Bagrow L. (1931): Die Priorität der Entdeckung des Amur, des Tatarischen Golfs und der Insel Sachalin. In: Yamato, Zeitschrift der Deutsch-Japanischen Arbeitsgemeinschaft, Nr.3. Berlin 1931, S. 75-90, 134-143.

Багров Л.С. (1932): Приоритет открытия Амура, Татарского пролива и Сахалина. В сб. Статьи и материалы. Из чтений в кружке любителей русской старины. Берлин 1932.

Bagrow L. (1935, ed.): Die ersten Karten der Ukraine (XVII Jh.). In: Kartenalbum, Anecdota Cartographica I. Berlin 1935.

Bagrow, L. (1937): Ivan Kirilov, Compiler of the First Russian Atlas, 1689-1737. Imago Mundi 2 (1937): 78-82.

Bagrow L. (1938): A study of Ptolemy. In: 16th Int. Geogr. Congress. Comptes-rendus du Congres, tome deuxieme, Travaux de la section IV : Geographie historique et histoire de la geographie. Amsterdam 1938.

Часть 3. Стокгольмский период (1945-1957 гг.)

Глава 6. Вторая эмиграция

В Берлине семья Багровых прожила до конца апреля 1945 г. 24 апреля 1945 г. Лев Багров с женой (отец Багрова приехал в Берлин в 1924 г. и где умер в 1929 г.) покидают Берлин и одним из последних самолетов улетают в нейтральную Швецию. В Стокгольме начался и закончился третий, последний период жизни и творчества Льва Багрова, который продлился 12 лет.

Почему Стокгольм и Швеция? Почему не Англия или США? На эти вопросы пытались дать ответ английские эксперты по истории карт (Heffernan, Delano-Smith 2014) со ссылкой только на два архивных документа из Национального архива Швеции: письмо Э. Лаймена к Й. Хаглунду (от 27 июля 1945 г.) и письмо историка Дж. Сартона из США к шведскому астроному П. Коллиндеру (от 9 сентября 1946 г.). Других фактологических и архивных документов Багрова по этим вопросам автор пока не нашел.

6.1. Из Берлина в Стокгольм

24 апреля 1945 года в шведской газете «Svenska Dagbladet» можно было прочитать такое сообщение: «Последний самолет из Берлина - Драматическое путешествие шведского курьера и русских беженцев».

22 апреля 1945 г. в ночь на воскресенье за день до штурма Берлина из берлинского аэропорта Темпельхоф вылетел последний шведский самолет. На борту были четыре пассажира - лейтенант Торстен Агрелл, шведский курьер министерства иностранных дел и двое подданных бывшей Российской империи, ученый Лео Багров и его жена Ольга, которые привезли в своем багаже живого ручного воробья (Väärnhjelm 2008). Семья Багрова благополучно добралась до Швеции, но как позднее выяснилось, 64-летний Лев Багров находился в бедственном положении (без денег, без своей знаменитой коллекции карт и к тому же, глухой).

6.2. Шведские сподвижники и коллеги Л. Багрова

В архиве д-ра Йозефа Хаглунда хранится письмо от 27 июля 1945 г., написанное ему д-ром Эдвардом Лайменом, соиздателем «Imago mundi» с 1937 г. по 1939 г. Из письма следует, что в феврале 1945 г. зав. отделом в Королевской библиотеке в Стокгольме Й. Хаглунд и друг Л. Багрова, шведский археолог проф. д-р Туре Арне (Ture J. Arne) начали кампанию по спасению семьи Багрова и переезду в Швецию (Рис.40).



	Доктор Йозеф Хаглунд (Dr. Josef Haglund, 1900-1980), зав. отделом Королевской библиотеки в Стокгольме. Соорганизатор переезда Л. Багрова из Берлина в Стокгольм в 1945 г. Проф., доктор Туре Арне (Prof. Dr. Ture J. Arne, 1879-1965), шведский археолог, с 1911 г. член Новгородского общества любителей древности (НОЛД).	
Д-р Йозеф Хаглунд		Проф. д-р Туре Арне

Рис.40 Шведские сподвижники Л. Багрова

Доктор Йозеф Хаглунд (рис. 40) написал много писем в поддержку Л. Багрова и его журнала, в том числе и Наследному принцу Густаву Адольфу. Й. Хаглунд, а также астроном Пер Коллиндер (Per Collinder) и Эдвард Лаймен написали в несколько учреждений в Италии, Франции, Великобритании и США, а также некоторым меценатам с надеждой найти более подходящее место для Л. Багрова в Англии или США, но безуспешно.

Как писал Эдвард Лаймен в письме от 27 июля 1945 г., «Багров был рожден командовать, не сотрудничать, что делало работу с ним трудной» (Bäärnhielm 2008). Бывший дворянин и морской офицер императорского флота России Лев Багров действительно, имел не простой характер.

Очень интересное и второе письмо от 9 сентября 1946 г. Это, и предыдущее письмо можно прочитать на сайте шведского исследователя древних карт Горана Бэрнхиелма: <http://goran.baarnhielm.net/>

Второе письмо тоже из Национального архива Швеции, от историка, редактора и основателя журнала по истории науки «ISIS» (1912 г.), Джоржа Сартона (George Sarton) из США. Д. Сартон выходец из Бельгии, переехал в Соединенные Штаты в 1915 году, а в 1918 г. он стал сотрудничать с Институтом Карнеги в Вашингтоне, профессор Гарвардского университета в 1940-1951 гг.

(http://www.encyclopedia.com/topic/George_Sarton.aspx)

Письмо было адресовано шведскому астроному Перу Коллиндеру. Д. Сартон так писал о Багрове: «I wish I could have him here, but that is impossible. The president of the Carnegie Institution, Dr. Vannevar Bush, is a hard-boiled technician. He is anti-historical». Д. Сартон также написал письмо директору библиотеки Конгресса США Джону Киртланду Врайту (John Kirtland Wright), но тоже безуспешно.

6.3. Организация выставок карт

Организация выставки старинных карт была одной из первых активностей Льва Багрова в Стокгольме. В 1946 г. его шведский друг археолог Туре Арне подсказал ему идею выставки. Идею поддержал и Эйнар Брэтт (рис. 43), директор топографического агентства (Kartverk), президент картографического общества Швеции (Bäärnhielm 2008). 24 января 1947 г. выставку в Национальном музее открыл кронпринц Густав Адольф (рис. 41).



Рис.41 Кронпринц Густав Адольф и Лео Багров на выставке

(<http://goran.baarnhielm.net/>)

Каталог выставки «Картографические раритеты» составил Лео Багров, а Харальд Кёхлин (Harald Köhlin) сделал перевод на шведский язык (рис. 42). Каталог (76 стр.) содержал следующие разделы:

1. Древние карты (88)
2. Ранняя скандинавская картография (36)
3. Шведская картография (88)
4. Картографические раритеты в шведских коллекциях, включая морские навигационные карты, карты мира, Европы, Азии, Африки, Америки (139)
5. Картографические раритеты (9)
6. Глобусы (12).

Это была первая выставка старинных карт, которая с успехом прошла в Национальном музее в Стокгольме с 24 января по 2 февраля 1947 г. Она включала 372 экспоната из коллекций Национального музея (158), военного архива (60), Л. Багрова (42) и др.

Вторая подобная выставка «Старинные карты. Мир - Север- Западное побережье - Гётеборг» была проведена в Морском музее с 4 по 30 мая 1948 г. в Гетеборге. Этой выставке древних карт была посвящена очень интересная и детальная статья шведского исследователя древних карт Горана Бэрнхиелм (Bäärnhielm 2008).




Рис. 42 Обложка каталога карт



	<p>Капитан Харальд Кёхлин (Kapitän Harald Köhlin, 1888-1965) с 1935 по 1953 гг. офицер в военном архиве, в отделе карт и чертежей. Вместе с Л. Багровым издал коллекцию карт «Anecdota Cartographica III» в 1953 г. Полковник Эйнар Брэтт (Oberst Einar Bratt, 1886-1975), президент картографического общества Швеции.</p>	
Харальд Кёхлин		Эйнар Брэтт

Рис. 43 Соорганизаторы выставки старинных карт в Стокгольме в 1947 г.

6.4. Издательская деятельность

6.4.1. Продолжение издания журнала «Imago mundi» (1947-1957)

В период между 1939 и 1945 годами из-за Второй мировой войны издание журнала «Imago mundi» было прекращено. Издание было возобновлено в 1947 году после того, как Багров получил финподдержку от кронпринца Швеции Густава Адольфа (с 1953 г. король Швеции Густав IV) и от картографического общества Швеции, членом которого он вскоре стал.

В период с 1947 по 1957 гг. было издано 10 номеров журнала «Imago mundi». Четыре номера (IV-1947, V-1948, VI- 1949, VII-1950) были выпущены в Стокгольме

(издательство Swedish Cartographical Society). Пять номеров (VIII- 1951, IX-1952, X-1953, XI-1954, XII-1955) вышли в издательстве E.J. Brill из Лейдена в Голландии. Последний номер Льва Багрова (XIII) был издан в 1956 г. в Гааге (издательство Mouton & Co.). Предвоенный формат журнала сохранился, но при подготовке четвертого номера в 1947 г. (первого послевоенного выпуска) 66-летний главный редактор Л. Багров вынужден был ввести редакционный совет (editorial board) с редакторами (corresponding editors), который незначительно менялся по количеству и составу его членов (таб. 6). Детальный анализ десяти послевоенных выпусков журнала (1947-1956 гг.) был описан в статье (Heffernan, Delano-Smith 2014).

Таб. 6 Редакционный совет журнала (1947-1956 гг.)

номер/год	corresponding editors
IV-1947	R. Almagia (Italy), E.M.J.Campbell (England), G.H.T.Kimble (North America)
VII-1950	
VIII- 1951	R. Almagia (Italy), E.M.J.Campbell, G.R. Crone, R.A. Skelton (England), D. Destombes (France), J. Keuning (Nederland), G. Kish (North America). Directors in Stockgolm: Ture Arne and Sven Hedin
X-1953	E.M.J. Campbell, G.R. Crone, R.A. Skelton (England), J. Keuning (Nederland), G. Kish (North America)

6.4.2. Anecdota Cartographica II (1948) и Anecdota Cartographica III (1953)

В Стокгольме Л. Багров продолжил издание редких карт в альбомной серии под названием «Anecdota Cartographica». Первый альбом «Anecdota Cartographica I» из 8 карт он подготовил в Берлине под названием «Die ersten Karten der Ukraine (XVII Jh.)». Издал альбом карт «Украинский научный институт в Берлине» в 1935 г.

Второй альбом «Anecdota Cartographica II» под названием "Vingboon`s maps in Sweden» включал 4 рукописные карты голландского картографа XVII-го века Вингбона (Vingboon). Лео Багров обнаружил карты в одной из частных коллекций в Швеции. Карты показывают области Северного полюса и Южного полюса, Тихий океан и Атлантический океан. Альбом карт выпустило издательство «P. A. Norstedt & Söners Forlag» в Стокгольме в 1948 г.

Третий альбом «Anecdota Cartographica III» под названием «Maps of the Neva river and adjacent areas in swedish archives» был подготовлен Л. Багровым совместно с Харальдом Кёхлином и издан в Мальмё в 1953 г. Альбом включал 24 редкие карты из коллекций шведских музеев и архивов. Полный список карт и комментарии к ним, написанные Харальдом Кёхлином можно найти на сайте:

http://www.vobam.se/layout_kartografi.php?submeny=bagrowneva

6.5. Судьба проекта «Энциклопедия Россияка»

В 1949 г. в Швеции Л.С. Багров получил второй раз разрешение от голландского издательства E.I. Брилла в Лейдене на подготовку к изданию «Энциклопедии Россияка» на русском языке. В переписке с А.В. Флоровским значительная часть писем относится к теме «Энциклопедия Россияка» и отмечается вторая попытка Лео Багрова реализовать проект.

В проекте был использован авторитетный эмигрантский научный потенциал: А. В. Флоровский, его брат Г.В. Флоровский, С.П. Постников и др. К сожалению, и на этот раз проект не был завершен, т.к. в августе 1957 г. Л.С. Багров умер. Судьба рукописи «Энциклопедия Россияка» осталась неизвестной.

6.6. Почетный член «Gesellschaft für Erdkunde zu Berlin» (1953)

Немецкое «Gesellschaft für Erdkunde zu Berlin», общество географов Берлина отметило 1-3 мая 1953 г. свой 125-летний юбилей. До войны общество имело большой авторитет в Германии и в Европе. Журнал «Земля» («Die Erde»), издававшийся в Западном Берлине, поместил на 6 страницах детальное сообщение о трехдневном празднике географов разделенной Гемании (Quelle 1953). В 1949 г. на карте Европы появились два немецких государства и Западный Берлин с особым статусом. Вновь образованный в 1948 г. Свободный университет (Freie Universität) принял географов Западного Берлина, а старый университет (переименован в 1946 г. в университет Гумбольда) остался в столице ГДР, Берлине.

Профинансировал мероприятие Сенат Западного Берлина. Началось оно 1 мая с праздничного ужина на 200 человек в ресторане «Schöneberger Ratskeller». 2 мая состоялось торжественное заседание в зале кинотеатра «Titania-Palast» с участием зарубежных и немецких географов. 3 мая было отведено для экскурсий по Западному Берлину.

После торжественного заседания состоялись награждения:

- присуждение звания почетного члена «Gesellschaft für Erdkunde zu Berlin»
- вручение золотой медали им. А. Гумбольда (1)
- вручение золотых медалей им. К. Риттера (2)
- вручение серебряных медалей им. К. Риттера (13).

Список на присуждение почетного члена общества возглавил Лео Багров (Стокгольм). Он был удостоен этого звания за выдающиеся заслуги в области истории картографии. Звание почетного члена общества получили также проф. Баккер (Голландия), проф. Кресей (США), проф. Маак (Бразилия) и проф. Свантон (США).

Этой наградой немецкие географы отметили труды Льва Багрова по истории картографии и в первую очередь его книгу «Die Geschichte der Kartographie», его научный авторитет и заслугу в изучении древних карт и истории картографии. Золотая медаль им. А. Гумбольда была вручена проф. Хааку из Готы/ГДР.

На торжества в Западный Берлин Лев Багров приехал уже в возрасте 72 лет и как гражданин Швеции. В своем письме А.В. Флоровскому от 4 апреля 1953 г. он писал, что немецкие друзья пригласили и очень просили его приехать (Архив РАН, фонд 1609).

6.7. Валерия Михайловна Буш (Семенова) – личный секретарь Л. Багрова

В архиве РАН А.В.Флоровского (Ф.1609, оп. 2) автор нашел дело № 158: Буш В., сотрудник издания «Imago mundi». В деле № 158 было два письма. Оказалось, что издание или журнал называется «Imago Mundi», в котором Валерия Буш была сотрудницей. Письмо от 21 января 1958 г. предназначалось А.В.Флоровскому, а писала его В. Буш по просьбе жены Л.С. Багрова, Ольги Михайловны Багровой. В письме сообщалось о смерти Л.С. Багрова в Голландии.

Валерия Михайловна Буш (1909-1995) владела несколькими иностранными языками (английским, итальянским, французским и др.) и вела корреспонденцию Л.С. Багрова. Способность к языкам унаследовала от отца, известного литератора, издателя и переводчика, Михаила Николаевича Семенова (1872-1952). После революции 1917 г. Валерия эмигрировала с семьей в Финляндию, а потом в Швецию.

После смерти Л.С. Багрова в 1957 г. Валерия Михайловна Буш вела переписку от имени О.М. Багровой с новым редактором журнала «Imago Mundi» Р.А. Скелтон (R.A. Skelton) из Англии. В архиве журнала «Imago Mundi» (IMA MS 14) хранится переписка В. М. Буш с Р.А. Скелтоном (Heffernan, Delano-Smith 2014).

В. М. Буш вместе с Владимиром Крейсбергом перевела рукопись книги Льва Багрова «История русской картографии» с русского на английский язык. Этот факт был отмечен в предисловии ее издателя, канадского картографа Генри Кастнера (Henry W. Kastner). Книга была издана в 1975 г. в Канаде (изд-во The Walker Press). К сожалению, русский перевод предисловия (Багров, 2005) из книги с английского содержит фрагменты из предисловия (оригинала) и умалчивание о Генри Кастнере (Henry W. Kastner), истинном издателе двухтомной истории картографии Льва Багрова (Bagrow 1975 a, 1975 b).

6.8. Загадочная встреча с К.А.Салищевым в Стокгольме в 1956 г.

Просматривая содержание письма Л.С. Багрова к А.В.Флоровскому от 16 марта 1956 г. (Ф.1609, оп. 2, д.126, л. 67), автор натолкнулся в конце письма на следующие строчки: «2 Febr. в Stockholm был проф. Салищев, разыскал меня и я был очень рад, что меня в СССР помнят и, кажется, ценят».

На вопрос, как в СССР помнят и ценят Льва Багрова?, можно ответить цитатой из БСЭ 3-го издания 1970 г., «БАГРОВ Лев (Лео) Семёнович [24. 6. (5.7).1881, Соликамск, - 9.8.1957, Гаага], русский бурж. историк. В 1903 окончил Петерб. ун-т; в 1916-18 проф. навигации в Технич. школе, затем зав. кафедрой истории в Ин-те географии в Петрограде. В 1918 эмигрировал в Германию, в 1945 в Швецию. Основатель и редактор периодич. междунар. журн. «Имаго мунди» («Imago Mundi», v. 1-13, 1935-57)». В БСЭ 2-го издания 1950 г. как и в БРЭ пост-советского издания 2005 г. имя Л.С. Багров не упоминается. В СССР, в научных статьях, первые положительные отклики на работы Л.С. Багрова появились только в середине 1970-х годов (Салищев, 1974, Полевой, 1978).

Цитата из БСЭ 3-го издания 1970 г., написанная проф. Салищевым, требует уточнений. Верно то, что Л.С. Багров был в СССР русским буржуазным историком (и эмигрантом). Что не верно: дата рождения 12.6. (24.6.) 1881; университет Багров не окончил; он преподавал на Высших Географических курсах, никакой Технической школы у географов не было; зав. кафедрой он не мог быть, так как в 1918 г. эмигрировал в Германию, а Институт географии начал регулярно работать только в 1919 г.

Всего две строчки из письма Л.С. Багрова к А.В. Флоровскому, а сколько вопросов и загадок они содержат. Как и зачем появился в Стокгольме в феврале 1956 г. советский профессор К.А. Салищев из Москвы? Зачем ему надо было встречаться с эмигрантом из России и буржуазным историком Львом Багровым?

На эти и другие вопросы можно ответить, только изучив соответствующие документы в архивах. А они ждут своих исследователей, и чем раньше архивные документы будут изучены, тем лучше.

6.9. Переписка Л.С. Багрова

6.9.1. Переписка с коллегами из СССР

Переписка Л.С. Багрова с коллегами из СССР занимает особое место в его жизни. В них доминирует тема сотрудничества с советскими учеными, обмен книгами, приглашение печататься в «Imago Mundi». Кстати, ни один автор из СССР так и не напечатался у Льва Багрова в «Imago Mundi» с 1935 по 1956 гг.

В российских архивах сохранилось несколько писем Багрова из берлинского и стокгольмского периодов. Согласно (Данилова 2015) имеется доступ к электронным копиям из фондов Л.С. Берга (8 писем), В.И. Вернадского (2 письма):
- письмо к Л.С. Бергу от 19 апреля 1921 г. (СПФ РАН Ф. 804, о. 2, д. 39)

- письмо к Л.С. Бергу от 28 апреля 1922 г. (СПФ РАН Ф. 804, о. 2, д. 39)
- письмо к В.И. Вернадскому от 5 июня 1937 г. (АРАН Ф. 518, о. 3, д. 83).

6.9.2. Письмо президента Географического общества СССР Л.С. Берга

Очень интересное письмо (а точнее, докладная записка) президента Географического общества СССР Льва Семеновича Берга от 16 августа 1950 г. хранится в архиве СПФ РАН (Ф. 804, о. 2, д. 39). С его копией (см. рис. 44) мне удалось познакомиться в Санкт-Петербурге в одной дипломной работе (Данилова, 2015, стр.69). Письмо было адресовано в Иностранный отдел Академии наук СССР, а к нему прилагалась еще копия письма проф.Л. Багрова.

Всего полстрочки о проф. Л. Багрове «... около 1932 г. был в Ленинграде», но сколько загадочной и интересной информации в ней скрыто. Эта фраза из письма интригует и одновременно генерирует несколько вопросов. Как оказался Л. Багров в Ленинграде в 1932 году после 14 лет эмиграции в Германии? Кто пригласил его и с какой целью? Был это частный или деловой визит в столицу бывшей Российской империи?

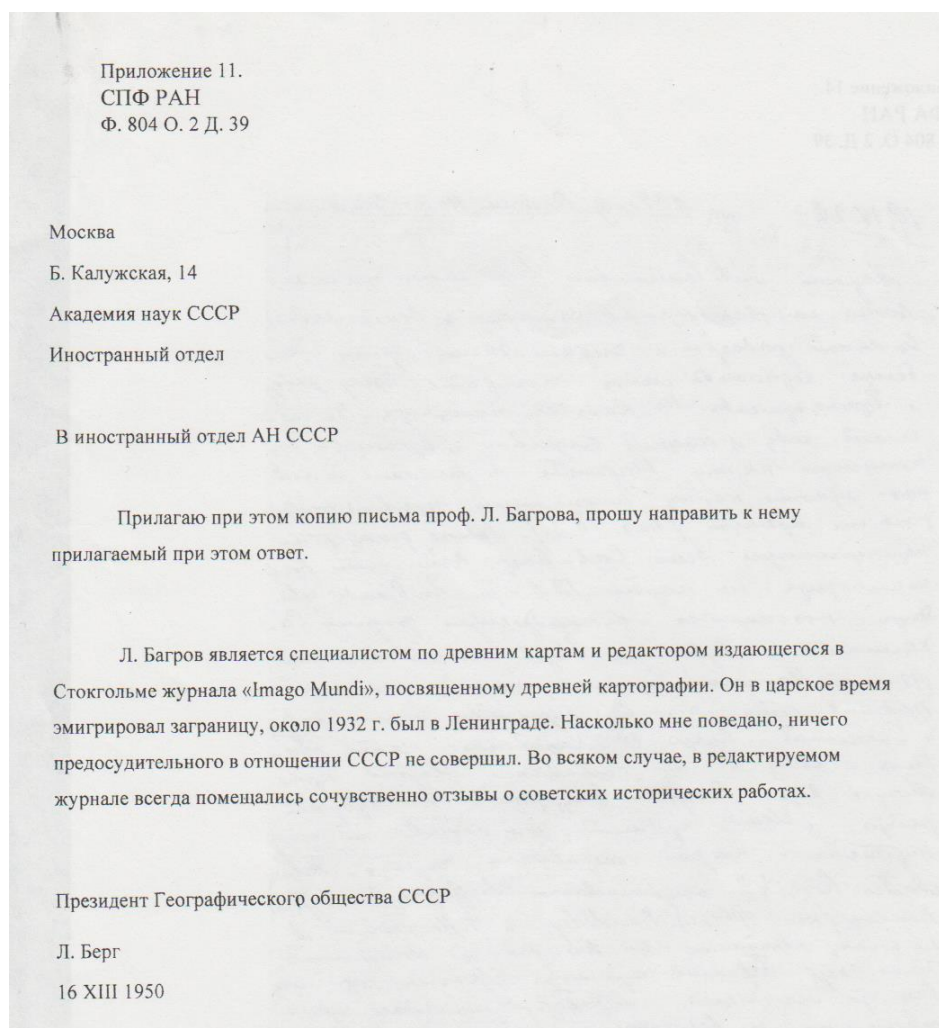


Рис. 44 Копия письма президента Географического общества СССР Л.С. Берга

Воистину загадочный визит Лео Багрова в Ленинград в 1932 г., о котором в западных и российских научных и литературных источниках ни слова не известно. Факт неординарный и ждет своего исследователя или исследователей.

6.9.3. Переписка в «Imago Mundi» Archives (1939-2010)

Самая большая коллекция писем Льва Багрова находится в архиве «Imago Mundi» в Лондоне в Британском Музее. Каталоги «Imago Mundi» Archives (1939-2010) доступны с 2015 г. по адресу:

http://hviewer.bl.uk/IamsHViewer/Default.aspx?mdark=ark:/81055/vdc_100000000035.0x000108

Каталоги подготовил архивариус Стивен Фриз (Stephen Freeth) в период с декабря 2008 г. до осени 2010 г. В 2005-2006 гг. каталоги готовила Анна Грининг (Anna Greening). Архив «Imago Mundi» включает 10 тематических разделов, которые состоят из фондов:

Imago Mundi MS 1-11: Bagrow papers (1939-с 1957)

Imago Mundi MS 12-24: Skelton papers (1939-1971)

Imago Mundi MS 25-33: Roukema papers (1957-1960)

Imago Mundi MS 34-46: Koeman papers (1960-1974)

Imago Mundi MS 47-72: Eila Campbell papers (1945-1993)

Imago Mundi MS 73-85: Catherine Delano Smith papers (1987-2009)

Imago Mundi MS 86-87: Margary papers (1960-1983)

Imago Mundi MS 88-106: Tony Campbell papers (1962-2005)

Imago Mundi MS 107-112: Imago Mundi Limited (1961-2009)

Imago Mundi MS 114-115: Papers assembled during cataloguing (2004-2010)

Каждый фонд имеет короткое описание содержания. В фонде Imago Mundi MS 1: Letters, arranged by correspondent, mostly with authors and prospective authors of articles for Imago Mundi (1939-1957) находятся письма 64 авторов. Письма Л. Багрова к коллегам из СССР автору пока не удалось там найти.

6.9.4. Переписка с А.В. Флоровским

Личный архив А.В. Флоровского находится в Архиве РАН (фонд 1609) и представляет собой 2 описи, содержащие почти 800 дел и с которыми можно ознакомиться по адресу: <http://www.ras.ru/avflorovsky/about.aspx>

Переписка с А.В. Флоровским охватывает берлинский и стокгольмский периоды с 1943 г. по 1957 г. Письма А.В. Флоровского (22) из Праги к Л.С. Багрову, редактору "Imago Mundi" можно найти в фонде 1609, оп.2, д.6. В деле 126 собраны письма Л.С. Багрова (71) к А.В. Флоровскому. В деле 5 хранится письмо А.В. Флоровского от 2 февраля 1958 г. к Багровой Ольге Михайловне, жене Багрова с соболезнованием по случаю смерти Л.С. Багрова.

6.9.5. Письма к Л.С. Багрову из личного архива Р.А. Скельтона (R.A. Skelton)

Английский библиотекарь Р.А.Скельтон издавал журнал «Imago Mundi» после смерти Льва Багрова с 1959 по 1966 гг. Переписка Льва Багрова с Р.А. Скельтоном находится в архиве журнала «Imago Mundi» под шифром «MS 12-24: Skelton papers (1939-1971)». По неизвестной причине следующие восемь писем к Л. Багрову (шифр «Bagrow, Leo - П/В/л») оказались в университетском архиве в г. Ванкувер, Канада:

12 Dec 1956- from R. Oehme

1 Jan 1957- from Boris Kleiber (Борис Клейбер)

7 Feb 1957 - from Heinrich Winter

12 Mar 1957 - from R. Kinauer

18 Mar 1957 - от Евгении Владимировны Елани

8 Apr 1957 - от А.В. Флоровского

19 Jun 1957 - от А.В. Флоровского

29 Jul 1957- from W. Blumer.

6.9.6. Переписка с ЮНЕСКО (UNESCO)

В архиве журнала «Imago Mundi» под шифром «MS 1-11: Bagrow papers (1939-1957)» в тематическом разделе «MS 7» я натолкнулся на переписку Л. Багрова с UNESCO в период с 1947-1951 гг. Описание писем Л.Багрова в UNESCO следующее:

UNESCO correspondence:

- (1) proposal [unsuccessful] for an International Commission of UNESCO for Historical Studies of Cartography and navigation;
- (2) request [unsuccessful] for financial assistance for Imago Mundi;
- (3) comments by Bagrow on UNESCO's planned "Scientific and Cultural History of Mankind".

Из этого описания (к письмам пока не добраться) следует, что («ничейный» гражданин или гражданин с нансенским паспортом до 1952 г.) Л. Багров пытался из Стокгольма сформировать международную комиссию по историческим исследованиям картографии и навигации, а также сделал запрос на получение финансовой помощи для «Imago Mundi». Попытки оказались неудачными.

6.10. Чем же был характерен Стокгольмский период?

Уже в пенсионном возрасте 64 лет Л.С. Багров с женой покидают Берлин 24 апреля 1945 г. За день до начала штурма Берлина советскими войсками они улетают на шведском самолете в Стокгольм (Svenska Dagbladet, 24/IV 1945, «Последний самолет из Берлина»).

После берлинского периода в 26 лет (самый трудный период для выживания семьи Багровых как российских эмигрантов), который проходил в условиях двух политических систем - Веймарская Республика (1918-1933) и нацистская Германия (1933-1945), второй мировой войны (1939-1945) и капитуляции Германии в 1945 г. - стокгольмский период не был трудным периодом для выживания семьи Багровых.

В Стокгольме в 1952 г. Лео Багров получил шведское гражданство и пенсию. В Швеции начался и закончился третий, последний, период жизни и творчества Льва Багрова, который продлился 12 лет. В Швеции Лев Багров подготовил к изданию 10 журналов «Imago Mundi», которые финансировались «Humanistiska Fonden» в Стокгольме. После выпуска в 1956 г. тринадцатого номера «Imago Mundi» Л. Багров начал зондировать вопрос о кандидате на свой пост – редактора журнала «Imago Mundi» (письмо от Heinrich Winter от 7 февраля 1957 г., из университетского архива в г. Ванкувер, Канада). Л. Багров был готов передать журнал «Imago Mundi» в другие руки, но кому?

После неожиданной смерти Л. Багрова в августе 1957 г. шведский период оставил своеобразный след: из Швеции в Англию «уплыл» в 1957-1959 гг. историко-картографический международный журнал «Imago Mundi», журнал с «русско-немецко-шведскими корнями». Кстати, в начале XX века, в 1902 г. из Швеции также «уплыла» уникальная коллекция карт А.Е. Норденшельда в Финляндию (протекторат Российской Империи до 1918 г.).

6.11. Избранные публикации Л.С. Багрова в период 1945-1957 гг.

- Bagrow L. (1945): The origin of Ptolemy's Geographia. *Geogr. Annaler* 27 (1945), S. 318-387.
- Bagrow, L.(1947): Sparwenfeld's Map of Siberia. In: *Imago Mundi* 4 (1947): 65-70
- Bagrow, L.(1948): The Maps from the Home Archives of the Descendants of a Friend of Marco Polo. In: *Imago Mundi* 5 (1948): 3-13.
- Bagrow, L.(1948): A Page from the History of the Distribution of Maps. In: *Imago Mundi* 5 (1948): 53-62.
- Bagrow, L.(1948): A Page from the History of the Distribution of Maps. In: *Imago Mundi* 5 (1948): 53-62.
- Bagrow, L.(1948, ed.): Vingboon`s maps in Sweden. In: *Anecdota Cartographica II*. P. A. Norstedt & Söners Förlag, Stockholm 1948.
- Bagrow, L.(1950): Rüst's and Sporer's World Maps. In: *Imago Mundi* 7 (1950): 32-36.
- Bagrow L.(1951): Die Geschichte der Kartographie. Safari-Verlag, Berlin 1951.
- Bagrow, L.(1952): The First Russian Maps of Siberia and Their Influence on the West-European Cartography of N. E. Asia. In: *Imago Mundi* 9 (1952): 83-93.
- Bagrow, L.(1952): A Russian Communications Map, ca. 1685. In: *Imago Mundi* 9 (1952): 99-101.
- Bagrow, L.(1953): The First Maps of the Dnieper Cataracts. In: *Imago Mundi* 10 (1953): 87-97.
- Bagrow, L.(1954): Semyon Remezov. A Siberian Cartographer. In: *Imago Mundi* 11 (1954): 111-125.
- Bagrow, L.(1954): Carta Itineraria Europae' Martini Ilacomili, 1511. In: *Imago Mundi* 11 (1954): 149-150.
- Bagrow, L.(1954): An Old Russian World Map. In: *Imago Mundi* 11 (1954): 169-174.
- Bagrow, L.(1955): A Tale from the Bosphorus. In: *Imago Mundi* 12 (1955): 25-29.
- Bagrow, L. (1955): A Few Remarks on Maps of the Amur, the Tartar Strait and Sakhalin. In: *Imago Mundi* 12 (1955): 127-136.
- Bagrow, L.(1955): The First Map Printed in Russian. In: *Imago Mundi* 12 (1955): 152-156.
- Bagrow, L.(1955): The Wilczek-Brown Codex. In: *Imago Mundi* 12 (1955): 171-174.
- Bagrow, L.(1956): Italians on the Caspian. In: *Imago Mundi* 13 (1956): 2-10.
- Bagrow, L.(1959): Fragments of the "Carta Marina" by Laurentius Fries, 1524. In: *Imago Mundi* 14 (1959): 110-112.
- Bagrow, L.(1962): At the Sources of the Cartography of Russia. In: *Imago Mundi* 16 (1962): 33-48.
- Bagrow L., Köhlin, H.(1953): Maps of the Neva river and adjacent areas in swedish archives. In: *Anecdota Cartographica III*. Malmö 1953.

Заключение

Решение сделать книгу о выдающемся картоисторике Л.С. Багрове было связано с тем, что он все еще остается забытым, т.к. был эмигрантом и из дворян. Русско-шведский ученый, библиограф, коллекционер и исследователь старинных карт (как части истории картографии и географии) до сих пор не имеет полной биографии в русскоязычной литературе.

Структура книги базируется на трех периодах жизни и деятельности Л.С. Багрова в России, Германии и Швеции. Материал внутри глав расположен в хронологическом порядке. К сожалению, некоторые отрезки жизни Лео Багрова и его семьи представлены кратко, поскольку не все архивные документы детально изучены и доступны.

Открытым остается вопрос и об уникальной коллекции старинных карт, в основном - карт России, которую Лео Багров оставил в 1945 г. в Берлине. Незначительную часть коллекции он забрал с собой в Швецию. После его смерти в 1957 г. часть коллекции была подарена или продана Ольгой Багровой. Другая часть коллекции была выставлена на гамбургском аукционе 27 ноября 1959 г. Каталог антикварных предметов был составлен по поступлениям из библиотек Ф.К. Кох (Гаага), Л. Багрова (Стокгольм) и др. и включал 812 предметов (Geographie - Geschichte. 1959).

В биографическом очерке о Л. Багрове Г. Кастнер (Castner, 2015) отметил, что в 1956 г. Л. Багров распространил описание своей коллекции карт из 71 предмета старины среди нескольких потенциальных покупателей и коллекционеров. Гарвардский университет купил только десять предметов (карт) из этой коллекции.

О проекте музея Л.С. Багрова. В 2006 г. автор выступил с докладом «Leo Bagrow: einige Bemerkungen zum 125. Geburtstag/Лео Багров: несколько замечаний к 125-летию со дня рождения» (Wolodtschenko 2012) на 13-ом Картоисторическом коллоквиуме в Дрездене и предложил проект «В память о Лео Багрове». Проект включал два подпроекта: написание биографии и создание музея Л.Багрова в Петербурге/ Берлине/ Стокгольме.

Реакция на проект была ожидаема. Только В. Побанц (W. Pobanz, Berlin) и Г. Бэрнхиелм (G. Väärnhielm, Stockholm) прислали некоторые архивные и литературные материалы по Л. Багрову. Редакция журнала «Imago mundi» в Лондоне формально отписалась фразой: «С интересом наблюдаем за вашими исследованиями».

В сентябре 2014 г. была сформирована международная рабочая группа в составе А. Володченко, Е. Еремченко, О. Лазебник и др. для работы в подпроекте «Виртуальный музей Л.С. Багрова». В октябре 2014 г. в оргкомитет ICC-2015 в Бразилии была послана заявка на постер «Atlas conception of virtual museum Leo Bagrow», Eremchenko E. (Moscow), Lazebnik O. (St.Petersburg) and Wolodtschenko A. (Dresden). К большому сожалению, бразильский оргкомитет ICC-2015 вычеркнул наш постер из списка презентаций Международной картографической конференции 2015 г. в Рио-де-Жанейро без каких-либо объяснений и извинений.

Изучение материалов, связанных с жизнью и деятельностью Л.С. Багрова продолжается. Автор планирует издать вторую версию книги на немецком языке в 2017 г. и позднее на английском.

Данная книга не претендует на полную биографию Л.С. Багрова, но автор надеется, что книга закроет лакуну о нем и будет полезна тем, кто пожелает узнать о его сложной судьбе, жизни и деятельности в России, Германии и Швеции.

Выпуск книги был приурочен к 135-летию со дня рождения Л.С. Багрова

Литература

- Адлер Б.Ф.(1911): «Географическое Бюро» при Педагогическом музее военно-учебных заведений в Петербурге. СПб., 1911.
- Альбанов В.И.(1917): «На юг к Земле Франца Иосифа!», Спб. 1917
- Атлас Азиатской России. Издано под руководством Г.В. Глинки. Переселенческое управление, Санкт-Петербург 1914.
- Бабков И.И. (1969): Организация Высшего Географического образования и роль И.Д.Лукашевича. Вестник Ленинградского университета. Серия география/геология. Вып.1, март 1969 г. – С.111-117.
- Бабков И.И., Григорьева, А.Г.(1961): Из истории географического факультета. Вестник Ленинградского у-та, сер. геологии и географии, № 24, 1965, с.112-115.
- Багров Л.С.(1913): Каталог экспонатов. – «Русская Ривьера». Каталог Сельскохозяйственной и культурно-промышленной выставки Черноморского побережья Кавказа. Ноябрь 1913 г. - Санкт-Петербург, 1913.
- Багров Л.(1917 б): История географической карты. Очерк и указатель литературы. Петроград 1917.
- Багров Л.(1918): История географической карты. Очерк и указатель литературы.- Вестник археологии и истории, издаваемый Археологическим институтом. Петроград 1918.
- Багров (1923): Чертеж Украинским и Черкасским городам XVII века. В сб. Труды русских ученых за границей, 2 т. Берлин 1923.
- Багров (1923 а) Структура предпринимательских организаций. Берлин 1923.
- Багров Лев (Лео) Семёнович. БСЭ 3-е изд., т.2. Москва 1970, с.345.
- Багров Л.(2004): История картографии. Москва, Центрполиграф, 2004. — 320 с.
- Багров Л.(2005): История русской картографии. Москва, Центрполиграф, 2005. 524 с.
- Бочарова, З.С.(2002): Правовое положение русских беженцев на Западе в 1920-1930-е годы. // Журнал «История». № 2. 2002.
- Варунц В.П. (1998): Стравинский И. Ф. Переписка с русскими корреспондентами. Материалы к биографии. В 3-х томах. Том I, 1882–1912. М.: Композитор 1998.
- Варунц В.П. (2002): Биографические очерки. Стравинский-гимназист //«Музыкальная академия», № 3, 2002. С.182-193.
- Вейнберг П.И.(1906): Мысли, наблюдения, воспоминания.В кн.: Памяти Якова Григорьевича Гуревича. 1843—1906. Спб., 1906, с. 14—17.
- Волков С.В.(2004): Офицеры флота и морского ведомства: Опыт мартиролога. Русский путь, Москва, 2004.
- Газета Руль, [Юношеский клуб], 3 апреля 1931 г., Берлин.
- Гессен, И.В. (1979): Годы изгнания. Жизненный отчет. Париж, 1979.
- Гуревич Я.Г.(1871): О преподавании истории в средних учебных заведениях // Семья и школа. Кн. II. № 3. Санкт-Петербург 1871.
- Гуревич Я.Г. (1877): Опыт методики истории // Педагогический сборник. 1877. Кн. VII. Санкт-Петербург 1877.
- Данилова В.А.(2015): Разработка виртуального музея историка картографии Льва Багрова. Дипломная работа, Санкт-Петербургский Госуниверситет 2015.
- Дервиз Т.Л.(1986): Д.Д.Руднев как географ и общественный деятель (1879-1932). Изв. ВГО, т.118, вып. 2, 1986. – С.168-173.
- Золотницкая Р.Л.(1956): Истоки высшего географического образования в СССР. Изв. Всесоюзного Геогр. общества. № 2, 1956, с.129-134.

Золотницкая Р.Л.(1965): К истории возникновения факультета. Вестник Ленинградского у-та, сер. геологии и географии, № 24, 1965, с.120-130.

Каталог Сельскохозяйственной и культурно-промышленной выставки Черноморского побережья Кавказа. «Русская Ривьера». Ноябрь 1913 г. - Санкт-Петербург, 1913.

Кац А.А. (2007): Воспоминания счастливого человека. Стефанида Дмитриевна Руднева и студия музыкального движения „Гептахор“ в документах Центрального московского архива – музея личных собраний. Главархив, Москва, 2007.

Кратц Г. (2005): Материалы к истории берлинского книгоиздательства Слово в зарубежных коллекциях // Документальное наследие русской культуры в отечественных архивах и за рубежом. Материалы международной научно-практической конференции. 29-30 октября 2003 г. М.: РОССПЭН, 2005. С. 312-321.

Лукашевич, И.Д.(1919): Краткий очерк возникновения Высших географических курсов. Известия Географического института 1/1919. Петроград 1919, с.38-66.

Отчет о состоянии и деятельности Императорского С.-Петербургского университета за 1902 год.— Санкт-Петербург: 1902.

Панаев П.К. (1917): К десятилетию Амурской речной флотилии. Петроград: Тип. Морского мин-ва, 1917.

Полевой Б.П.(1978): Двухтомная история картографии России Л.С. Багрова (до 1800 г.) // Известия АН СССР, сер. геогр., 1979, № 5, с. 131-136.

Салищев, К.А.(1974): История картографии. Итоги науки и техники. Сер. картография, т.6. Москва 1974.

Середонин С.М. (1905): Историческая география. Лекции. СПб. 1905.

Статьи и материалы. Из чтений в кружке любителей русской старины. Издательство: Архив русской эмиграции. Берлин 1932.

Ферсман А.Е.(1932): Д.Д.Руднев. Некролог. Бюллетень Арктического института СССР. № 8-10, 1932, с. 177-180.

Яковлев П.С. (1911): Памятная книжка имп. Археологического института в Санкт-Петербурге. 1878-1911 гг. Санкт-Петербург 1911.

ABC Kartenkunde (1983): Leo Bagrow. (Stichwort). Leipzig 1983, S.48-49.

Bagrow L.(1947): With fire and sword. In: Imago mundi, vol. 4, 1947, Stockholm, 30-31.

Bagrow L.(1951): Die Geschichte der Kartographie. Safari-Verlag, Berlin 1951.

Bagrow, L. (1975a): A history of the cartography of Russia up to 1600. Edited by Henry W. Castner. Ontario: The Walker Press, 1975. — 140 p.

Bagrow, L.(1975b): A history of the russian cartography up to 1800. Edited by Henry W. Castner. Ontario: The Walker Press, 1975. — 312 p.

Bäärnhjelm G.(2008): Kartutställningen 1947. In: Halling, M.(ed.), Karten i våra hjärtn: Kartografiska Sällskapet 100 år. Stockholm, Kartografiska Sällskapet 2008, p.61-77. http://goran.baarnhielm.net/Kartutställning_1947/Kartutställningen_1947_kop_reduced.pdf

Bolsover, G.H.(1969): L. S. Loewenson. In: lavonic and East European Review47.108 (Jan 1, 1969): 2.

Castner, H. W.(2015): [Bagrow, Leo]. In: Monmonier, M. (2015 Ed.): The History of Cartography. Volume six. Cartography in the Twentieth Century. p. 121.

Bulgakova O.(1995): Russische Film-Emigration in Deutschland: Schicksale und Filme. In: Russische Emigration in Deutschland 1918 bis 1941. Leben im Europäischen Bürgerkrieg. Karl Schlögel (Hrsg.), Akademie-Verlag, Berlin, 1995, S.379-398.

Friese, E.(1986-1987): Das Japaninstitut in Berlin (1926-1945). Bemerkungen zu seiner Struktur und Tätigkeit. In: NOAG 139-142.1986-87, 73-88

- https://www2.uni-hamburg.de/oag/noag/noag139_142_07.pdf
 Geographie - Geschichte. Auktionskatalog (1959): Auktion 91 am 27 November 1959. Hamburg 1959.
- Habermann, K.(1999): Leo Bagrow - Leben und Werk. (Studienarbeit). Institut für Kartographie, TU Dresden 1999.
- Heffernan, M., Delano-Smith, C.(2014): A Life in Maps: Leo Bagrow, Imago Mundi, and the History of Cartography in the Early Twentieth Century. In: Imago Mundi. Vol. 66, Suppl. 1, 2014, S. 44–69.
- Kleeb, Petra (1969): Leo Loewenson (1884-1968) als Russlandhistoriker: ein Nachruf. In: Jahrbücher für Geschichte Osteuropas, 1969. Heft 2, pp. 259-268 Osteuropa-Institut München.
- Kish G. (1958): Obituary: Leo Bagrow. In:Geographical Review, Vol. 48, No. 3, 1958.
- Kratz, G.(1999): Russische Verlage und Druckereien in Berlin 1918-1941. In: Chronik russischen Lebens in Deutschland 1918 - 1941 / Hrsg. von Karl Schlögel. - Berlin: Akad. Verlag, 1999
- Lewin, B.(1979): Martin Ramming 90 Jahre. In: Nachrichten der Deutschen Gesellschaft für Natur-und Völkerkunde Ostasiens 126 (1979), 7-9.
- Lexikon der Kartographie und Geomatik 1/2001, Leo Bagrow. (Stichwort). Heidelberg, Berlin 2001, S. 65.
- Löwenson, L.(1928):Russisches Schrifttum in Ausland. In: Osteuropa 4, 1928
- Loewenson L.(1958): Leo Bagrow (1881–1957). In: Slavonic and East European Review 36: 87 (1958): 517–518.
- Quelle, O.(1953): 125 Jahre die Gesellschaft für Erdkunde zu Berlin 1828–1953. In: Die Erde, 84, Nr. 3–4. Berlin1953, S. 317–322.
- Ramming, M.(1934a): Altjapanische Karten als Kulturdenkmäler. Vortrag aus Anlass der Ausstellung von alten japanischen Karten und Plänen beim Japaninstitut (Manuskript). Japaninstitut, Berlin 1934. 18 S.
- Ramming M. (1934b): Katalog der Ausstellung alter japanischer Karten und Pläne. 22. bis 26. November 1934. Berlin: Japaninstitut 1934. 48 S.
- Schlögel, Karl: Russische Emigration in Deutschland 1918-1941. Fragen und Thesen. In: Der große Exodus: die russische Emigration und ihre Zentren 1917 bis 1941 / Hrsg. von Karl Schlögel. - München: Beck, 1994
- Sims, D.W. (1991): Leo Bagrow's forgotten early survey of the development of cartographic historiography. In: Imago Mundi 43 (1991): 92-99.
- Skelton, R. A. (1959): Leo Bagrow: Historian of Cartography and Founder of Imago Mundi, 1881-1957. In: Imago Mundi 14(1959), 4–5, 7–12.
- Svenska Dagbladet, [Sista planet från Berlin]. 24/IV 1945, Stockholm.
- Wertheim, H.(1935): Der erste Europäische Straßenatlas. In: Imago Mundi 1 (1935): 41-43.
- Wolodtschenko, A.(2007): Zum Projekt «Würdigung von Leo Bagrow».In: Proceedings of 22nd International Conference on the History of Cartography. Berne, Switzerland, July 8 –13, 2007, p.107.
- Wolodtschenko A.(2010): Leo Bagrow als Marineoffizier der Russischen Kaiserlichen Flotte. In: Diskussionsbeiträge zur Kartosemiotik und zur Theorie der Kartographie. Internationales Korrespondenz-Seminar. Vol. 13/2010. Technische Universität Dresden. S.50-51.
- Wolodtschenko A. (2012): Leo Bagrow: einige Bemerkungen zum 125.Geburtstag. In: 13. Kartographiehistorisches Colloquium und 9. Dresdner Sommerschule für Kartographie. 20.-23.September 2006. Dresden 2012, S.211-214.

Wolodtschenko, A.(2015): Conception of mini-atlas “Virtual museum of Leo Bagrow. In: Proceedings, ICA European Symposium on Cartography, 10-12 November 2015, Vienna.

Wolodtschenko, A.(2016): Contribution of Leo Bagrow and Dmitry D.Rudnev to geography education in St. Petersburg/Petrograd (1906-1918). In: Proceedings, Central European Conference of Historical Geographers, CECHG 2016, August 31 - September 2, 2016 Praha.

Список рисунков

Рис. на титульной странице (архив автора)

Рис. 1 Л.С. Багров («Imago Mundi» archiv)

Рис. 1а Станция Веретье (1880-е годы), [http://википедия.орг.рф/wiki/Веретье_\(Веретея\)](http://википедия.орг.рф/wiki/Веретье_(Веретея))

Рис. 2 Я.Г. Гуревич, https://ru.wikipedia.org/wiki/Гуревич,_Яков_Григорьевич

Рис. 3 Гимназия Гуревича, Лиговский пр. 1

[https://yandex.ru/images/search?text=Гимназия Гуревича](https://yandex.ru/images/search?text=Гимназия+Гуревича)

Рис. 4 Обложка журнала «Правда», №1 1900 г. (РГАЛИ, Ф.874, оп. 2, ед.хр. 2).

Рис. 5 Фотография 19-летнего композитора с автографом Дмитрию Рудневу (Варунц 2002, архив ЦАДКМ, ф.140, ед.хр.1139, л. 4)

Рис. 6 Стефанида Руднева (сидит, справа) с друзьями на новогоднем карнавале (Кац 2000)

Рис. 7 Лев Багров и Дмитрий Руднев на карнавале (фрагмент), (Кац 2000)

Рис. 8 Дмитрий Руднев, Лев Багров (в центре) и Стефанида Руднева, 1902 г. (архив ЦАДКМ, ф.140, ед.хр.1139)

Рис. 9 Д.Д. Руднев (Кац 2000)

Рис. 10 С.М. Середонин, https://ru.wikipedia.org/wiki/Середонин,_Сергей_Михайлович

Рис. 11 Лев Левенсон – студент (архив ЦГИА СПб, ф. 14, оп. 3, д. 57261, л. 1)

Рис. 12 Фрагмент копии первой страницы полного послужного списка Л.С. Багрова (РГА ВМФ, ф. 406, оп.10)

Рис. 13 Ст. лейтенант П.А. Панаев, (Фото из журнала "Разведчик" от 19 апреля 1916 г.

Рис. 14 Лейтенант Б.К. Иванов (Панаев 1917).

Рис. 15 Заседание КОАРФ (Панаев 1917)

Рис. 16 «Вестник» № 32, 15 января 1917 г. (архив РГА ВМФ, ф. 1276, оп. 1, д. 82)

Рис. 17 А.Е. Норденшельд, https://sv.wikipedia.org/wiki/Adolf_Erik_Nordenskiöld

Рис. 18 Здание библиотеки университета (фото автора, 2007 г.)

Рис. 19 Профессор Э.Г. Пальмен, https://fi.wikipedia.org/wiki/E._G._Palmén

Рис.20 Экспедиционное судно «Нимрод» (Багров, 1912)

Рис.21 Фрагмент карты с тремя радиотелеграфными станциями (из книги В.И. Альбанова «На юг к Земле Франца Иосифа!», Спб., 1917)

Рис. 22 Открытие выставки «Русская Ривьера» 2-го ноября 1913 г. в Петербурге (Фото из газеты «Искра» 44/1913, 10 ноября 1913 г.)

Рис. 23 Титульная страница атласа, <http://kartolog.ru/2009/09/atlas-aziatskoj-rossii-1914-g/>

Рис. 24 З.А. Макшеев, http://ria1914.info/index.php?title=Макшеев_Захарий_Андреевич

Рис. 25 Б.Ф. Адлер, <http://kpfu.ru/imoiv/etnograficheskiy-muzej/personalii/adler-bruno-fridrihovich>

Рис. 26 Список преподавателей Высших Географических Курсов 1916-1918 гг. (по Лукашевич, 1919)

Рис. 27 И.Д. Лукашевич (Бабков, 1969)

Рис.28 А.И. Каминка, https://ru.wikipedia.org/wiki/Каминка,_Август_Исаакович

Рис.29 Титульная страница, (Багров, 1923 а)

Рис.30 Титульная страница, (Статьи ..., 1932)

- Рис. 31 Обложка каталога, (Ramming 1934)
- Рис. 32 Проф. М.Рамминг и Л.Багров на выставке карт в Институте Японии в 1934 г. (Friese 1986-1987), (https://www2.uni-hamburg.de/oag/noag/noag139_142_07.pdf)
- Рис.33 Проф. д-р Мартин Рамминг, (<https://www.iaaw.hu-berlin.de/de//region/ostasien/seminar/japan/profil/chronik>)
- Рис. 34 Д-р Ганс Вертхайм, («Imago Mundi» archive)
- Рис.35 Обложка журнала, («Imago Mundi» archive)
- Рис. 35 а Dr. Edward Lynam (Ruth Lynam archive)
- Рис. 36 А. В. Флоровский, Архив РАН хранитель личного архива А.Н. Флоровского (фонд 1609)
- Рис. 37 Три варианта книги Л. Багорова «Geschichte der Kartographie»
- Рис. 38 Генри Кастнер, (Henry W. Castner archive)
- Рис. 39 а, Рис. 39 б, Archive UNOG, <http://biblio-archive.unog.ch/Dateien/3/D18670.pdf>
- Рис.40 Шведские сподвижники Л. Багорова, (Bäärnhielm 2008)
- Рис.41 Кронпринц Густав Адольф и Лео Багров на выставке (<http://goran.baarnhielm.net/>)
- Рис. 42 Обложка каталога карт, (Bäärnhielm 2008)
- Рис. 43 Соорганизаторы выставки старинных карт в Стокгольме в 1947 г.(Bäärnhielm 2008)
- Рис. 44 Копия письма президента Географического общества СССР Л.С.Берга, (Данилова, 2015, архив СПФ РАН,Ф. 804, о. 2, д. 39)

Список сокращений

АРАН – Архив Российской академии наук
 Архив, г. Стокгольм – Государственный Архив в г. Стокгольме (Riksarkivet. Stockholm)
 Archive UNOG – Архив в г. Женева
<http://biblio-archive.unog.ch/Dateien/3/D18670.pdf>
 ГЦММК – Государственный центральный музей музыкальной культуры имени М.И. Глинки
 РГА ВМФ – Российский государственный архив Военно-морского флота в Санкт-Петербурге
 ЦГИА СПб –Центральный государственный исторический архив Санкт-Петербурга