

Kültür ve Turizm Bakanlıđından:

**KÜLTÜR VARLIKLARI VE MÜZELER GENEL MÜDÜRLÜĐÜ
ADANA KÜLTÜR VARLIKLARINI
KORUMA BÖLGE KURULU
KARAR**

33.06.769

Toplantı Tarihi ve No : 29.12.2016-216

TOPLANTI YERİ

Karar Tarihi ve No : 29.12.2016-7309

ADANA

Mersin İli, Tarsus İlçesi, Kaklıktaş Mahallesi, 18 parselde tespit edilen işliđintescil talebine ilişkin; Mersin Valiliđi İl Kültür ve Turizm Müdürlüđünün 02.09.2016 gün ve 6103 sayılı yazısı ve eki Tarsus Müze Müdürlüđü uzmanlarının 17.08.2016 günlü rapor, Tarsus Belediyesi İmar ve Şehircilik Müdürlüđü Kudeb Yönetiminin 14.10.2016 gün ve 27399 sayılı yazısı, DSİ 6.Bölge Müdürlüđünün 12.10.2016 gün ve 668878 sayılı yazısı, Karayolları 5.Bölge Müdürlüđünün 17.10.2016 gün ve 241296 sayılı yazısı, Mersin Büyükşehir Belediye Başkanlıđı İmar ve Şehircilik Daire Başkanlıđının 16.11.2016 gün ve 58996 sayılı yazısı okundu, ekleri ve konunun işlem dosyası incelendi, yapılan görüşmeler sonucunda;

Mersin İli, Tarsus İlçesi, Kaklıktaş Mahallesi, 18 parselde tespit edilen işliđin 2863 sayılı yasa kapsamında korunması gerekli taşınmaz kültür varlıđı özelliđi taşıdıđı anlaşıldıđından tescil edilmesine, yapı grubunun 1.grup yapı olarak belirlenmesine, kararımız eki haritada görülen koruma alanı sınırlarının uygun olduđuna karar verildi.

KAKLIKTAŞI 5 NOLU İŞLİK TESCİL HARİTASI:

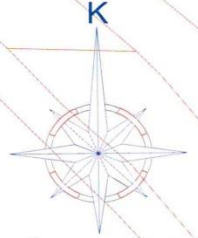
İLİ:MERSİN
İLÇESİ:TARSUS
MAH:KAKLIKTAŞI 21
PARSEL:18

23

785

18

107



Ölçek:1/1000

KORUNMA SINIRI KÖŞE KOORDİNATLARI(3 DER ED 50)

NoktaNo	Y	X
1	381701.984	4100399.352
2	381721.904	4100350.569
3	381659.926	4100322.989
4	381651.238	4100353.313
5	381644.620	4100373.656

19

İŞLİK

17

20

16

ADANA KÜLTÜR VARLIKLARINI KORUMA
BÖLGE KURULU ONAYI

BAŞKAN

BAŞKAN YRD.

ÜYE

ÜYE

ÜYE

ÜYE

ÜYE

ÜYE

ÜYE

ADANA KÜLTÜR VARLIKLARINI

KORUMA BÖLGE KURULUNUN 29.12.2016

GÜN VE 1309 SAYILI KARAR EKİDİR

GÖSTERİM:

..... KORUNMA ALANI SINIRI
TESPİT EKİBİNİN ÖNERİSİNE GÖRE HAZIRLANMIŞTIR.

DOĞUKAN BEKİR ALPER
ARKEOLOG

ARKIN SERİNEL
ARKEOLOG

SİNAN SEZGİN
ARKEOLOG

ZAFER YALÇIN
HARİTA MÜHENDİSİ

005685

KAKLIKTAŞI 5 NOLU İŞLİK TESCİL HARİTASI:

İLİ:MERSİN
İLÇESİ:TARSUS
MAH:KAKLIKTAŞI
PAFTA:N33 D3



KORUNMA SINIRI KOŞE KOORDİNATLARI(6 DER ED 50)

NoktaNo	Y	X
1	648603.795	4099237.831
2	648625.238	4099189.715
3	648564.178	4099160.203
4	648554.541	4099190.229
5	648547.287	4099210.347

İŞLİK

ADANA KÜLTÜR VARLIKLARINI KORUMA
BÖLGE KURULU ONAYI

BAŞKAN
BAŞKAN YRD.
ÜYE
ÜYE
ÜYE
ÜYE
ÜYE
ÜYE

ADANA KÜLTÜR VARLIKLARINI
KORUMA BÖLGE KURULUNUN 29.12.2016
GÜN VE 3729 SAYILI KARAR EKİDİR

GÖSTERİM:

..... KORUNMA ALANI SINIRI
TESPİT EKİBİNİN ÖNERİSİNE GÖRE HAZIRLANMIŞTIR.

DOĞUKAN BEKİR ALPER
ARKEOLOĞ

ARKIN SERİNEL
ARKEOLOĞ

SINAN SEZGİN
ARKEOLOĞ

ZAFER YALÇIN
HARİTA MÜHENDİSİ

Kültür ve Turizm Bakanlıđından:

**KÜLTÜR VARLIKLARI VE MÜZELER GENEL MÜDÜRLÜĐÜ
ADANA KÜLTÜR VARLIKLARINI
KORUMA BÖLGE KURULU
KARAR**

01.12.400

Toplantı Tarihi ve No : 13.12.2016-212

TOPLANTI YERİ

Karar Tarihi ve No : 13.12.2016-7236

ADANA

Adana İli, Yumurtalık İlçesi, Sadiye Mahallesi, 474, 475, 482, 487 ve 488 parsellerde tespit edilen arkeolojik alanın tescil talebine ilişkin; Koruma Bölge Kurulu Müdürlüğü uzmanlarının 05.12.2016 günlü raporuokundu, ekleri ve konunun işlem dosyası incelendi, yapılan görüşmeler sonucunda;

Adana İli, Yumurtalık İlçesi, Sadiye Mahallesi, 474, 475, 482, 487 ve 488 parsellerde tespit edilen yapı kalıntısı ile çevresinin 2863 sayılı yasa kapsamında korunması gerekli taşınmaz kültür varlığı özelliđi taşıdığı anlaşıldığından 1.ve 3. Derece Arkeolojik Sit Alanı olarak tescil edilmesine, kararımız eki haritada görülen sit sınırlarının uygun olduğuna karar verildi.

HACIPAMUK ÇİFTLİĞİ SİT HARİTASI:

İLİ:ADANA
İLÇESİ:YUMURTALIK
MAH:SADIYE
PARSEL:474-475-482-487-488

SİT SINIRI KÖŞE KOORDİNATLARI(3 DER ED 50)

NoktaNo	Y	X
1	455004.371	4058058.266
2	455061.824	4058030.334
3	455033.616	4057971.587
4	454983.676	4057993.393
5	454981.919	4058008.060
6	454989.924	4058216.076
7	455219.169	4057956.154
8	455186.125	4057856.327
9	455174.451	4057820.642
10	454989.368	4057883.574
11	454950.869	4057901.829
12	454913.575	4058034.684
13	454906.211	4058094.155
14	454902.109	4058129.950

ADANA KÜLTÜR VARLIKLARINI KORUMA
BÖLGE KURULU ONAYI

BAŞKAN

BAŞKAN YRD.

ÜYE

ÜYE

ÜYE

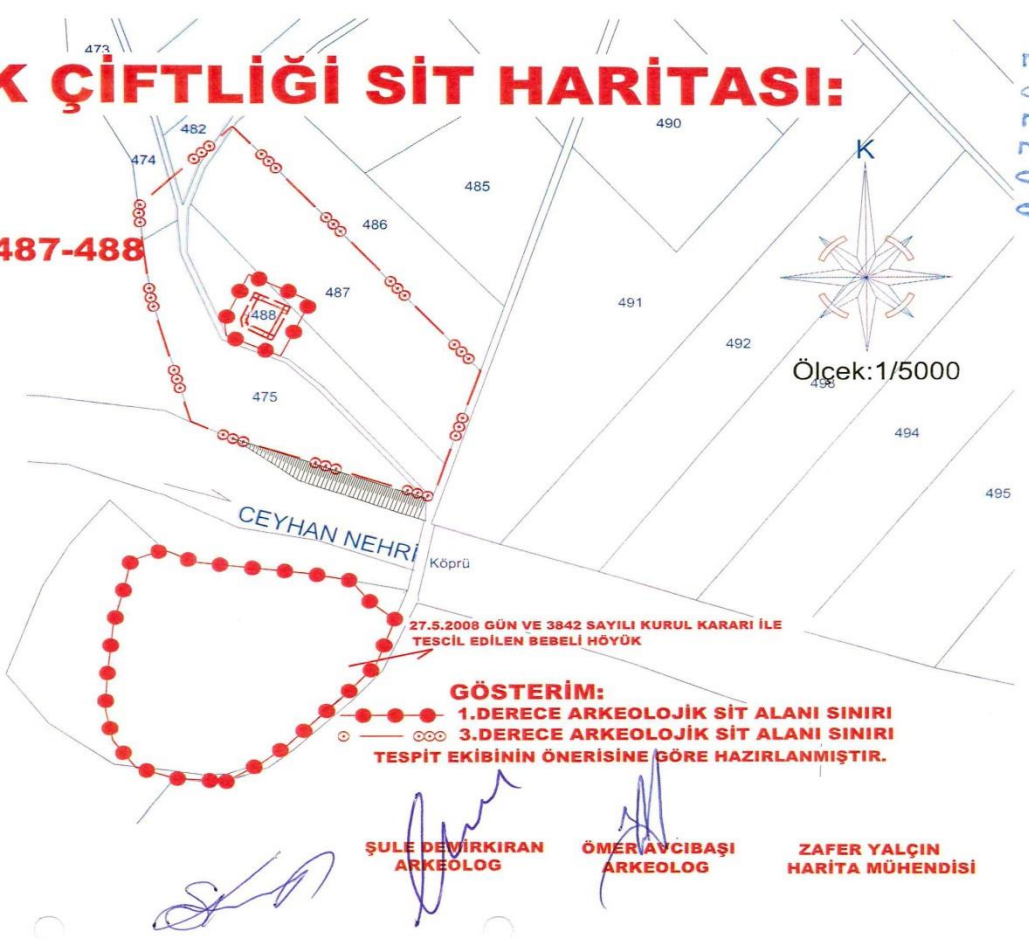
ÜYE

ÜYE

ÜYE

ÜYE

ADANA KÜLTÜR VARLIKLARINI
KORUMA BÖLGE KURULUNUN 13.12.2016
GÜN VE 3236 SAYILI KARAR EKİDİR



SÜLE DEVİRKİRAN
ARKEOLOG

ÖMER AVCIBAŞI
ARKEOLOG

ZAFER YALÇIN
HARİTA MÜHENDİSİ

HACIPAMUK ÇİFTLİĞİ SİT HARİTASI:

**İLİ:ADANA
İLÇESİ:YUMURTALIK
MAH:SADIYE
PAFTA:034 C2**

SİT SINIRI KÖŞE KOORDİNATLARI(6 DER ED 50)

NoktaNo	Y	X
1	723195.194	4059221.259
2	723253.504	4059195.132
3	723227.141	4059135.501
4	723176.533	4059155.759
5	723174.319	4059170.366
6	723175.817	4059378.570
7	723413.121	4059125.894
8	723383.208	4059025.064
9	723372.653	4058989.024
10	723185.658	4059046.151
11	723146.600	4059063.196
12	723105.163	4059194.846
13	723095.941	4059254.068
14	723090.722	4059289.724

ADANA KÜLTÜR VARLIKLARINI
KORUMA BÖLGE KURULUNUN22.2016
GÜN VE.....2236.....SAYILI KARAR EKİDİR

ADANA KÜLTÜR VARLIKLARINI KORUMA BÖLGE KURULU ONAYI

BAŞKAN

BAŞKAN YRD.

ÜYE

ÜYE

ÜYE

ÜYE

ÜYE

ÜYE

ÜYE

ÜYE

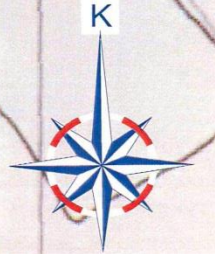
GÖSTERİM:

- 1.DERECÉ ARKEOLOJİK SİT ALANI SINIRI
 - 3.DERECÉ ARKEOLOJİK SİT ALANI SINIRI
- TESPİT EKİBİNİN ÖNERİSİNE GÖRE HAZIRLANMIŞTIR.

ŞULE DEMİRKİRAN
ARKEOLOG

ÖMER AVCIBAŞI
ARKEOLOG

ZAFER YALÇIN
HARİTA MÜHENDİSİ



Ölçek:1/10000

CEYHAN N.

Bebeli

(20 m)

Sondaj K.

Okul

1345 kv.1

007767

Kltr ve Turizm Bakanlıđından:

**KLTR VARLIKLARI VE MZELER GENEL MDRLĐ
ADANA KLTR VARLIKLARINI
KORUMA BLGE KURULU
KARAR**

TOPLANTI TARİHİ VE NO: 29.12.2016-216
KARAR TARİHİ VE NO : 29.12.2016-7316

33.02.897
TOPLANTI YERİ
ADANA

Mersin İli, Erdemli İlçesi, Kızkalesi Mahallesi, Şeytan Deresi Vadisi 3. Derece Arkeolojik Sit Alanı içindeki, 101 ada 26 parselde bulunan Akçaören Helenistik Dnem Çiftlik Evinin 1. Derece Arkeolojik Sit alanı olarak tesciline iliřkin, Koruma Kurulu ve Mersin Mze Mdrlđ uzmanlarınca hazırlanan 01.12.2016 gnl rapor, okundu, ekleri ve konunun iřlem dosyası incelendi, yapılan grřmeler sonucunda;

Mersin İli, Erdemli İlçesi, Kızkalesi Mahallesi, Şeytan Deresi Vadisi 3. Derece Arkeolojik Sit Alanı içindeki, 101 ada 26 parselde tespit edilen Akçaören Helenistik Dnem Çiftlik Evinin 2863 sayılı yasa kapsamında korunması gerekli tařınmaz kltr varlıđı zelliđi tařıdıđı anlařıldıđından 1.Derece Arkeolojik Sit Alanı olarak tescil edilmesine, kararımız eki haritada nerilen 1.Derece Arkeolojik Sit Alanı sınırlarının uygun olduđuna karar verildi.

AVRUPA KONSEYİ		DOĞAL VE KÜLTÜREL VARLIKLARI KORUMA KONVANSİYONU		D.K.V.K.E.		HARİTA NO:									
T Ü R K İ Y E		KÜLTÜR VARLIKLARI VE MÜZELER GENEL MÜDÜRLÜĞÜ													
İLİ:	MERSİN	İLÇESİ:	ERDEMLİ	MAHALLE KÖY VEYA MEVKİİ:	KIZKALESİ	KADASTRO : PAFTA: ADA: 101 PARSEL:	26								
ADI	AKÇAÖREN HELENİSTİK DÖNEM ÇİFTLİK EVİ														
GENEL TANIM :															
Mersin ili, Erdemli İlçesi, Kızkalesi Mahallesi sınırları içindeki 101 ada 26 parselde, otoyol güzergahının 37250 metresinde otoyol alanına çok yakın bir mesafede bulunmaktadır. Alanda Helenistik Döneme ait Çiftlik Evi kalıntısı ile ışık ve 2 adet sarnıç bulunmaktadır. Alan Şeytan Deresi Vadisi 3. Derece Arkeolojik Sit alanı sınırları içinde bulunmaktadır.															
ŞİMDİKİ TEHLİKELER : Tarımsal Faaliyetler															
ŞİMDİKİ DURUM : 3. Derece Arkeolojik Sit alanı															
SİT POTANSİYELİ : 1. derece Arkeolojik Sit Alanı															
KORUMA DERECESİ : 1. Derece Arkeolojik Sit Alanı															
HAZIRLAYANLAR : Ömer AVCIBAŞI Arkeolog Mustafa ERGÜN (Mersin Müzesi) Arkeolog Meral DAĞKIRAN (Mersin Müzesi) Müze Araştırmacısı															
KONTROL EDEN : HAZAYRAN Bülge Kurulu Müdürü															
REVİZYON															
G.M.E.A.Y.K ONAYI : / / 200...															
<table border="1"> <tr> <td>ŞİMDİKİ KORUMA :</td> <td>Korumasız</td> </tr> <tr> <td>ÖNERİLEN KORUMA :</td> <td>1. Derece Arkeolojik Sit olarak tescillenerek koruma altına alınması.</td> </tr> <tr> <td>YAYIN DİZİSİ :</td> <td>Başkan Başkan Yrd. Üye Üye Üye Üye</td> </tr> <tr> <td>GÖZLEMLER :</td> <td>Üye Üye Üye Üye</td> </tr> </table>								ŞİMDİKİ KORUMA :	Korumasız	ÖNERİLEN KORUMA :	1. Derece Arkeolojik Sit olarak tescillenerek koruma altına alınması.	YAYIN DİZİSİ :	Başkan Başkan Yrd. Üye Üye Üye Üye	GÖZLEMLER :	Üye Üye Üye Üye
ŞİMDİKİ KORUMA :	Korumasız														
ÖNERİLEN KORUMA :	1. Derece Arkeolojik Sit olarak tescillenerek koruma altına alınması.														
YAYIN DİZİSİ :	Başkan Başkan Yrd. Üye Üye Üye Üye														
GÖZLEMLER :	Üye Üye Üye Üye														

HARİTALAR, FOTOĞRAFLAR :		Adana Kültür Varlıkları Koruma Bölge Kurulunun 29.12.2016...gün...sayılı Karar Ekidir	
<p>AKÇAÖREN ÇİFTLİK EVİ SİT HARİTASI:</p> <p>İLEMERİN İLÇESİ/ERDEMLİ MAHALLESİ/KIZKALESİ ADA:101 PARSEL:26</p> <p>101 26</p> <p>HELENİSTİK TAPU KALINTISI</p> <p>Öçek 1:2000</p> <p>GÖSTERİM:</p> <p>● TAPU ● SİT ALANI ● 1. DERECE ARKEOLOJİK SİT ALANI SİMLERİ ● SİT ALANININ DİĞER ÖNEMLİ BÖLÜMLERİ</p>			
			

008142

AKÇAÖREN ÇİFTLİK EVİ SİT HARİTASI:

İLİ:MERSİN
İLÇESİ:ERDEMLİ
MAH:KIZKALESİ
PAFTA:P32 A2

SİT SINIRI KÖŞE KOORDİNATLARI(6 DER ED 50)

NoktaNo	Y	X
174	602173.432	4037857.101
175	602221.040	4037853.761
176	602222.758	4037816.934
177	602196.425	4037814.644
178	602162.842	4037830.005

ADANA KÜLTÜR VARLIKLARINI
KORUMA BÖLGE KURULUNUN 29.12.2016
GÜN VE 276 SAYILI KARAR EKİDİR

ADANA KÜLTÜR VARLIKLARINI KORUMA
BÖLGE KURULU ONAYI

BAŞKAN
BAŞKAN YRD.
ÜYE
ÜYE
ÜYE
ÜYE
ÜYE
ÜYE

[Handwritten signatures and stamps]

HELENİSTİK YAPI KALINTISI

GÖSTERİM:

**1.DERECE ARKEOLOJİK SİT ALANI SINIRI
TESPİT EKİBİNİN ÖNERİSİNE GÖRE HAZIRLANMIŞTIR.**

MUSTAFA ERGÜN
ARKEOLOG

MERAL DAĞKIRAN
M.ARAŞTIRMACISI

ÖMER AVCIBAŞI
ARKEOLOG

ZAFER YALÇIN
HARİTA MÜHENDİSİ



Ölçek:1/10000

00842

AKÇAÖREN ÇİFTLİK EVİ SİT HARİTASI:

İLİ:MERSİN
İLÇESİ:ERDEMLİ
MAH:KIZKALESİ
ADA:101
PARSEL:26

101
26

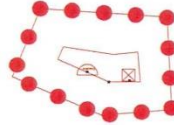


Ölçek:1/2000

SİT SINIRI KÖŞE KOORDİNATLARI(3 DER ED 50)

NoktaNo	Y	X
174	602214.317	4039472.890
175	602261.945	4039469.549
176	602263.663	4039432.707
177	602237.320	4039430.416
178	602203.723	4039445.783

HELENİSTİK YAPI KALINTISI



ADANA KÜLTÜR VARLIKLARINI KORUMA
BÖLGE KURULU ONAYI

BAŞKAN

BAŞKAN YRD.

ÜYE

ÜYE

ÜYE

ÜYE

ÜYE

ÜYE

ÜYE

ADANA KÜLTÜR VARLIKLARINI

KORUMA BÖLGE KURULUNUN 29.12.2016
GÜN VE...3316...SAYILI KARAR EKİDİR

GÖSTERİM:

☒ **İŞLİK**

◡ **SARNIÇ**

1.DERECE ARKEOLOJİK SİT ALANI SINIRI
TESPİT EKİBİNİN ÖNERİSİNE GÖRE HAZIRLANMIŞTIR.

M. Ergün
MUSTAFA ERGÜN
ARKEOLOG

M. Dağkiran
MERAL DAĞKIRAN
M.ARAŞTIRMACISI

Ö. Avcıbaşı
ÖMER AVCIBAŞI
ARKEOLOG

Z. Yalçın
ZAFER YALÇIN
HARİTA MÜHENDİSİ

00842

443/1-1

Kültür ve Turizm Bakanlıđından:

SAMSUN KÜLTÜR VARLIKLARINI KORUMA BÖLGE KURULU KARAR

57.05/125

Toplantı Tarihi ve No : 09.11.2016 - 164

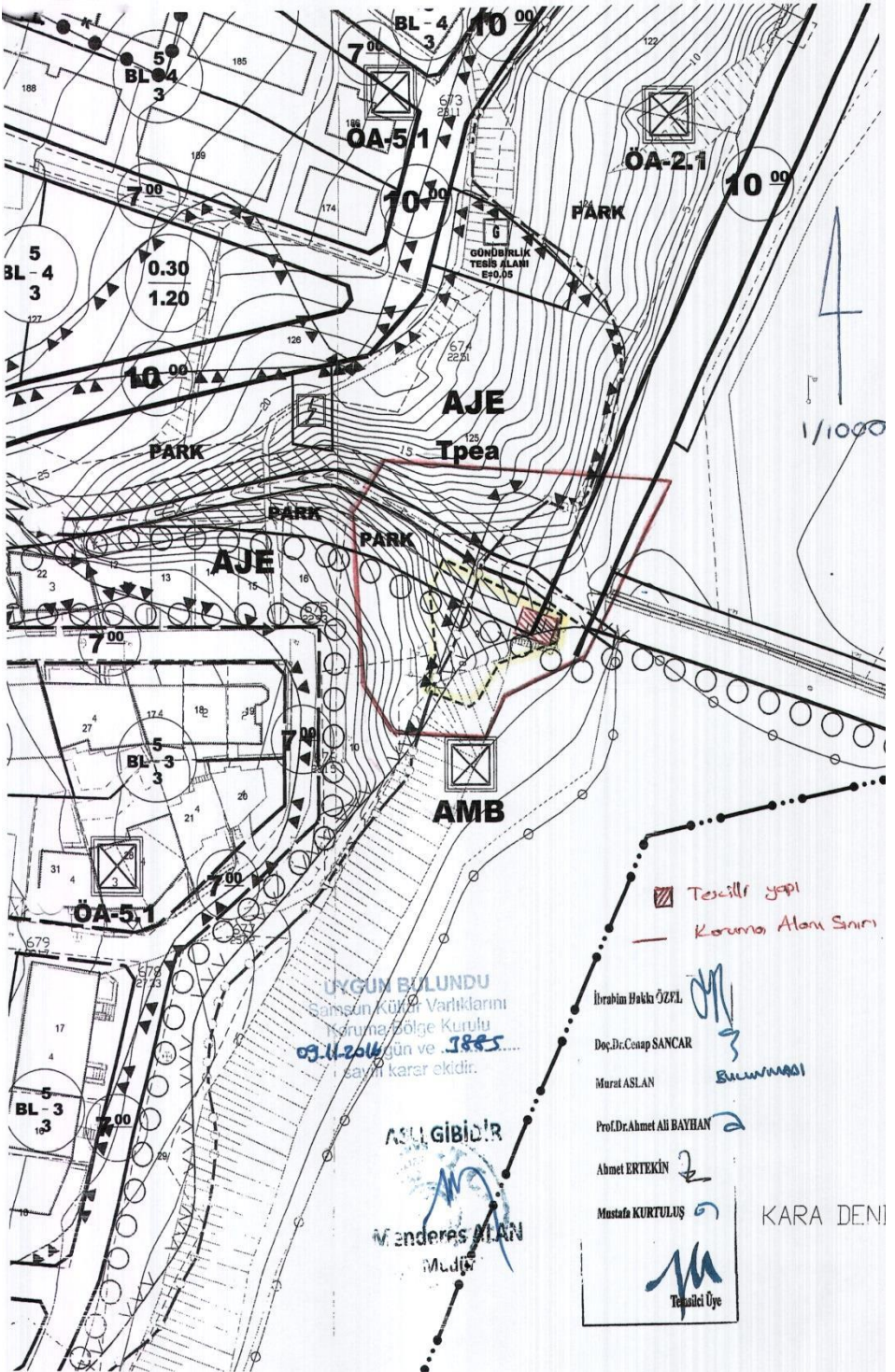
TOPLANTI YERİ

Karar Tarihi ve No : 09.11.2016 - 3885

SAMSUN

Sinop İli, Gerze İlçesi, Çarşı Mahallesi, özel mülkiyete ait 247 ada, 9 parselde bulunan tabakhane (debbağhane) binasının tescil edilmesine dair rapor ve belgelerin gönderildiđi Sinop Valiliđi İl Kültür ve Turizm Müdürlüğü'nün 07.06.2016 gün ve 1944 sayılı yazısı, kurum görüşlerinin iletildiđi Samsun Çevre ve Şehircilik İl Müdürlüğü'nün 27.06.2016 gün ve 4519 sayılı, Gerze Belediye B11.07.2016 gün ve 4628 sayılı, 13.07.2016 gün ve 4704 sayılı yazıları, konuya ait Samsun Kültür Varlıklarını Koruma Bölge Kurulu Müdürlüğü uzmanının 16.08.2016 gün ve 315 sayılı dosya inceleme raporu okundu, ekleri ve ilgili dosyası incelendi, yapılan görüşmeler sonunda;

Sinop İli, Gerze İlçesi, Çarşı Mahallesi, özel mülkiyete ait 247 ada, 9 parselde bulunan tabakhane (debbağhane) binasının 2863 sayılı yasanın 6. maddesi kapsamında korunması gerekli taşınmaz kültür varlığı olarak tescil edilmesine, ekteki tescil fişinin uygun olduğuna, koruma grubunun 1 olarak belirlenmesine, ekli 1/1000 ölçekli haritada sınırları işaretlenen alanın koruma alanı olarak kabul edilmesine, 247 ada, 9 parselin tapu kaydına "korunması gerekli taşınmaz kültür varlığı" olduğuna dair şerh konulmasına karar verildi.



UYGUN BÜLÜNÜ
 Samsun Kültür Varlıklarını
 Koruma Bölge Kurulu
 03.11.2014 gün ve 1855
 sayılı karar ekidir.

ASLI GIBİDİR
 Menderes ALAN
 Müdür

☑ Tesitli yapı
 — Koruma Alanı Sınırı

İbrahim Hakkı ÖZEL

Doç.Dr.Cenap SANCAR

Murat ASLAN

Prof.Dr.Ahmet Ali BAYHAN

Ahmet ERTEKİN

Mustafa KURTULUŞ

Temsilci Üye

KARA DENİ

Kültür ve Turizm Bakanlıđından:

SAMSUN KÜLTÜR VARLIKLARINI KORUMA BÖLGE KURULU KARAR

55.11/249

Toplantı Tarihi ve No : 30.03.2016 - 146

TOPLANTI YERİ

Karar Tarihi ve No : 30.03.2016 - 3329

SAMSUN

Samsun İli, Vezirköprü İlçesi, Yörükçal Mahallesi, Hacıkurt Mevkii'nde, kaçak kazı yapılan alan bitişğinde, Hacıkurt Tekkesi'nin bulunduğu 222 nolu parselde tespit edilen yapı kalıntısının tescil edilmesine dair Samsun Kültür Varlıklarını Koruma Bölge Kurulu Müdürlüğü uzmanlarının 25.03.2016 gün ve 121 sayılı raporu, kurum görüşlerinin iletiđiği Samsun Çevre ve Şehircilik İl Müdürlüğü'nün 21.01.2016 gün ve E.485 sayılı, Karayolları 7. Bölge Müdürlüğü'nün 22.1.2016 gün ve 15922 sayılı, Vezirköprü Belediye Başkanlığı'nın 22.01.2016 gün ve 396 sayılı, Maden İşleri Genel Müdürlüğü'nün 28.01.2016 gün ve E.403520 sayılı, Samsun Büyükşehir Belediyesi'nin 09.02.2016 gün ve 933 sayılı, Orman ve Su İşleri 11. Bölge Müdürlüğü'nün 25.02.2016 gün ve 43896 sayılı yazıları okundu, ekleri ve ilgili dosyası incelendi, yapılan görüşmeler sonunda;

Samsun İli, Vezirköprü İlçesi, Yörükçal Mahallesi, Hacıkurt Mevkii'nde, Hacıkurt Tekkesi'nin bulunduğu 222 nolu parselde tespit edilen yapı kalıntısının 2863 sayılı yasanın 6. maddesi kapsamında korunması gerekli taşınmaz kültür varlığı olarak tescil edilmesine, duvar kalıntısının ve koruma alanı sınırlarının ekli 1/500 ölçekli haritada işaretlenen sınırlar ve belirtilen koordinatlar doğrultusunda kabul edilmesine, ektteki tescil fişinin uygun olduğuna, koruma alanı içinde kalan kaçak kazı olayı ile ilgili yasal soruşturma açılmasına ve sonucundan bilgi verilmesine, bu koruma alanı içerisinde kurulumuzdan izinsiz herhangi bir uygulama yapılamayacağına karar verildi.

İLİ:SAMSON
İLÇESİ:VEZİRKÖPRÜ
MAHALLESİ:YÜRÜKÇAL
ADI:HACIKURT TEKKESİ
KORUMA ALANI SINIRI
DOSYA NO:55-11/249

LEJANT
KÜLTÜR VARLIĞI SINIRI
DUVAR KALINTISI
KORUMA ALANI SINIRI
KADASTRAL PARSEL SINIRI



ÖLÇEK:500

KÜLTÜR VARLIĞI SINIRI

Nokta No	Y	X
1	462573.225	4558060.984
2	462591.596	4558050.004
3	462575.593	4558037.632
4	462564.922	4558038.151
5	462567.590	4558044.449
6	462569.156	4558053.445
7	462567.223	4558039.799
8	462576.396	4558038.771

D.G.:3
D.O.M.:36
DATUM:ED50

KORUMA ALANI SINIRI

Nokta No	Y	X
9	462569.450	4558069.339
10	462581.146	4558068.149
11	462587.574	4558061.555
12	462604.524	4558052.921
13	462604.936	4558040.663
14	462572.714	4558023.759
15	462563.773	4558027.511
16	462553.928	4558031.643
17	462558.486	4558042.711
18	462560.939	4558048.669

D.G.:3
D.O.M.:36
DATUM:ED50

202

222

221

204

205

216

217

218

220

215

UYGUN BULUNDU
Samsun Kültür Varlıklarını
Koruma Bölge Kurulu
31.03.2016 gün ve 3329...
sayılı karar ektidir.

İbrahim Zekta ÖZER

Doç.Dr.Cenap SANCAR

Mevret ASLAY

İsmail FOXER

Prof.Dr.İbrahim Tunç SİPAHİ

Prof.Dr.Ahmet Ali BAYHAN

sayılı karar ektidir.

gün ve

Samsun Kültür Varlıklarını
Koruma Bölge Kurulu
UYGUN BULUNDU

Samsun Kültür Varlıklarını
Koruma Bölge Kurulu

Samsun Kültür Varlıklarını
Koruma Bölge Kurulu

Samsun Kültür Varlıklarını
Koruma Bölge Kurulu

Samsun Kültür Varlıklarını
Koruma Bölge Kurulu

Samsun Kültür Varlıklarını
Koruma Bölge Kurulu

Samsun Kültür Varlıklarını
Koruma Bölge Kurulu

Samsun Kültür Varlıklarını
Koruma Bölge Kurulu

Samsun Kültür Varlıklarını
Koruma Bölge Kurulu

Samsun Kültür Varlıklarını
Koruma Bölge Kurulu

Samsun Kültür Varlıklarını
Koruma Bölge Kurulu

Kültür ve Turizm Bakanlıđından:

SAMSUN KÜLTÜR VARLIKLARINI KORUMA BÖLGE KURULU KARAR

57.04/39

Toplantı Tarihi ve No : 09.11.2016 - 164

TOPLANTI YERİ

Karar Tarihi ve No : 09.11.2016 - 3889

SAMSUN

Sinop İli, Erfelek İlçesi, Soğucalı Köyü'nde, Merkez Mahallesi, özel mülkiyete ait 104 ada, 263 parselde bulunan bezirhane seten taşı ve tabla taşı ile Kıran Mahallesi, (105 ada, 38 parsel bitiřiğindeki) yol boşluğunda bulunan bezirhane seten taşı ve tabla taşının tescil edilmesine dair rapor ve belgelerin gönderildiđi Sinop Valiliđi İl Kültür ve Turizm Müdürlüğü'nün 18.07.2016 gün ve 2399 sayılı yazısı, kurum görüşünün iletildiđi Sinop İl Özel İdaresi'nin 26.09.2016 gün ve 10713 sayılı yazısı, konuya ait Samsun Kültür Varlıklarını Koruma Bölge Kurulu Müdürlüğü uzmanının 07.11.2016 gün ve 449 sayılı dosya inceleme raporu okundu, ekleri ve ilgili dosyası incelendi, yapılan görüşmeler sonunda;

Sinop İli, Erfelek İlçesi, Soğucalı Köyü'nde, Merkez Mahallesi, özel mülkiyete ait 104 ada, 263 parselde bulunan Bezirhane seten taşı ve tabla taşı ile Kıran Mahallesi, (105 ada, 38 parsel bitiřiğindeki) yol boşluğunda bulunan Bezirhane seten taşı ve tabla taşının 2863 sayılı yasanın 6. maddesi kapsamında korunması gerekli taşınmaz kültür varlığı olarak edilmelerine, ekteki iki adet tescil fiřinin uygun olduđuna, ekli 1/1000 ölçekli iki adet kadastral haritada sınırları işaretlenen alanların tescilli taşınmazların koruma alanı olarak kabul edilmesine, tescilli taşınmazların korunmasına yönelik gerekli güvenlik önlemlerinin Müze Müdürlüğü ve köy Muhtarlıđınca alınmasına karar verildi.

İL: SINOP
İLÇE: ERFELEK
KÖY: SOĞUCALI KÖYÜ
MAHALLE: MERKEZ MAHALLE
TÜRÜ: BEZİRHANE TAŞI
—: KORUMA ALANI SINIRI
—: BEZİRHANE TAŞI
DOSYA NO:



1 / 1000

BEZİRHANE TAŞI KOORDİNATLARI

UTMS DATUM: ED50, MERKEZİ MERİDYEN: 36, DİLİM NO: 36

Nokta No	Y	X
1	410800.548	4630991.897
2	410801.524	4630991.899
3	410801.835	4630990.840
4	410801.412	4630990.120
5	410800.804	4630990.908
6	410799.937	4630990.511
7	410799.883	4630991.231

KORUMA ALANI SINIRI KOORDİNATLARI

UTMS DATUM: ED50, MERKEZİ MERİDYEN: 36, DİLİM NO: 36

Nokta No	Y	X
8	410800.380	4630990.810
9	410805.061	4630982.353
10	410799.091	4630994.599
11	410784.007	4630990.250

İbrahim Hakkı ÖZEL

Doç. Dr. Cenap SANCAR

Murat ASLAN

Prof. Dr. Ahmet Ali BAYHAN

4637100

Ahmet EKİTKİN

Mustafa KURTULDU

Tamim Üye

UYGUN BULUNDU
Samsun Kültür Varlıklarını
Koruma Bölge Kurulu
03.11.2016 gün ve 389
sayılı karar ektidir.

ASLI GİBİ

Menderes ALAN
M.D.Ü.

104

266

265

263

261

262

260

252

251

250

253

254

255

256

257

258

259

260

261

262

263

264

265

266

267

268

12

13

14

15

16

17

18

20

9

11

4637000

410700

6

7

8

5

33

246

245

244

243

242

241

240

239

238

237

236

235

234

233

232

231

230

229

228

227

İL: SİNOP
İLÇE: ERFELEK
KÖY: SOĞUCALI KÖYÜ
MAHALLE: KIRAN MAHALLESİ
TÜRÜ: BEZİRHANE TAŞI
—: KORUMA ALANI SINIRI
—: BEZİRHANE TAŞI
DOSYA NO:

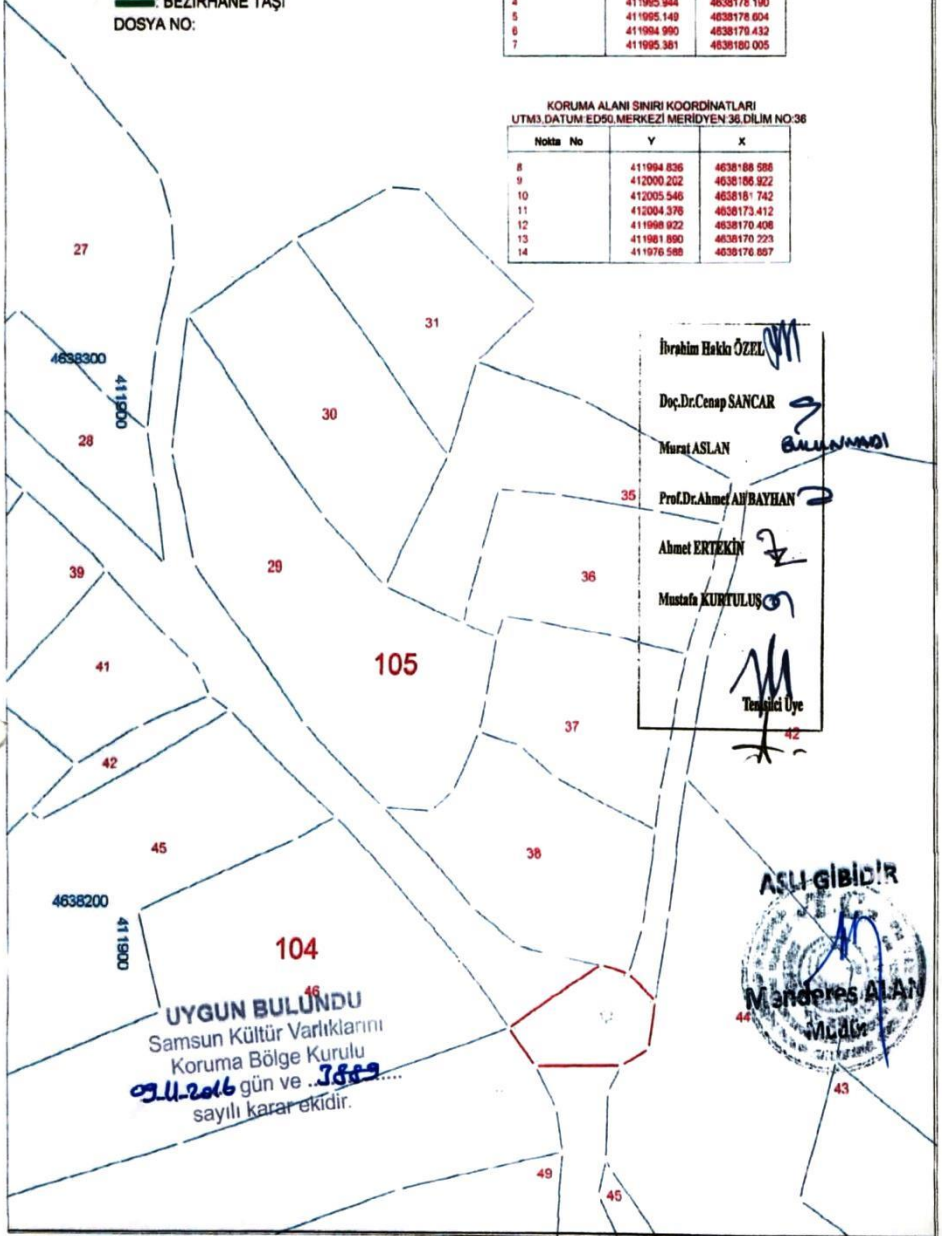
BEZİRHANE TAŞI KOORDİNATLARI
UTM3 DATUM ED50 MERKEZİ MERİDYEN 36 DİLİM NO:36

Nokta No	Y	X
1	411990.337	4638180.116
2	411990.919	4638170.475
3	411998.735	4638176.558
4	411995.944	4638176.190
5	411995.149	4638178.604
6	411994.990	4638170.432
7	411995.361	4638180.005



KORUMA ALANI SINIRI KOORDİNATLARI
UTM3 DATUM ED50 MERKEZİ MERİDYEN 36 DİLİM NO:36

Nokta No	Y	X
8	411994.836	4638188.588
9	412000.202	4638186.922
10	412005.546	4638181.742
11	412004.376	4638173.412
12	411998.922	4638170.408
13	411981.890	4638170.223
14	411976.588	4638176.697



İbrahim Hakkı ÖZEL

Doç.Dr.Cenap SANCAR

Murat ASLAN

Prof.Dr.Ahmet AYBAYHAN

Ahmet ERTEKİN

Mustafa KURTULUŞ

Tespici Üye

ASLI GİBİDİR



UYGUN BULUNDU
Samsun Kültür Varlıklarını
Koruma Bölge Kurulu
09.11.2016 gün ve ...
sayılı karar ekidir.

**SİVAS KÜLTÜR VARLIKLARINI
KORUMA BÖLGE KURULU
KARAR**

Toplantı Tarihi ve No : 07.12.2016 - 175
Karar Tarihi ve No : 07.12.2016 - 3187
Dosya No : 58.00.88

**TOPLANTI YERİ
SIVAS**

Sivas İli, Merkez İlçesi, İřhan Köyü sınırları içerisinde bulunan ve Kurulumuzun 29.01.2014 tarih ve 1285 sayılı kararı ile Kayseri Kültür ve Tabiat Varlıklarını Koruma Kurulu tarafından 22.06.1990 tarih ve 768 sayılı kararıyla II. derece arkeolojik sit alanı olarak tescil edilen Tatlısu Yamaç Yerleşimi sit sınırının irdelenerek hazırlanacak belgenin Kurulumuza sunulması istemini içeren karar gereğince hazırlanan öneri sit haritası ile İřhan Köyü, 108 ada, 61 parselde açılması planlanan taş ocakları alanlarında tespit edilen hususların Kurulumuzda değerlendirilmesi istemini içeren 07.12.2016 tarihli ve 946 sayılı komisyon raporu, konuya ilişkin Sivas Belediye Başkanlığı (Fen İşleri Müdürlüğü)'nin 29.03.2016 tarih ve 14282165.313.99- 304 sayılı yazısı, ekleri, Sivas Valiliğı (Çevre ve Şehircilik İl Müdürlüğü)'nin 02.08.2016 tarih ve 52429240-220.02 - E.6600 sayılı yazısı, ekleri okundu, dosyasındaki bilgi ve belgeler ile öneri sit haritası incelendi, yapılan görüşme sonunda;

Sivas İli, Merkez İlçesi, İřhan Köyü, 108 ada, 61 parselde kayıtlı, mülkiyeti Maliye Hazinesi ait taşınmaz üzerindeki taş ocağı alanında tespit edilen tepe yerleşiminin kültür varlığı özelliğı göstermesi nedeniyle II. derece arkeolojik sit alanı olarak belirlenmesine, Tatlısu Tepe Yerleşimi ile Tatlısu Yamaç Yerleşiminin birbirleriyle bir bütünlük göstermesi nedeniyle tescilinin Tatlısu Yamaç ve Tepe Yerleşimi olarak düzeltilerek, Tatlısu Yamaç ve Tepe Yerleşimi II. derece arkeolojik sit sınırının kararımız eki 1/2000 ölçekli haritada işaretlendiğı şekilde belirlenmesine, güncel sit fişinin hazırlanarak Kurulumuza sunulmasına,

2863 sayılı Kanunun 17. Maddesi a) bendi 2. Fıkrası (Değışik ikinci paragraf: 8/8/2011-KHK-648/42 md.) gereğince ilgili kurumlarca üç yıl içerisinde Tatlısu Yamaç ve Tepe Yerleşimi Koruma Amaçlı İmar Planının (KAİP)' hazırlatıp incelenmek ve sonuçlandırılmak üzere Kurulumuza sunulmasına,

Tatlısu Yamaç ve Tepe Yerleşimi II. derece arkeolojik sit geçiş dönemi koruma esasları ve kullanma şartlarının, Kültür ve Tabiat Varlıklarını Koruma Yüksek Kurulu'nun 05.11.1999 tarih ve 658 sayılı ilke kararı doğrultusunda, bu alanlarda;

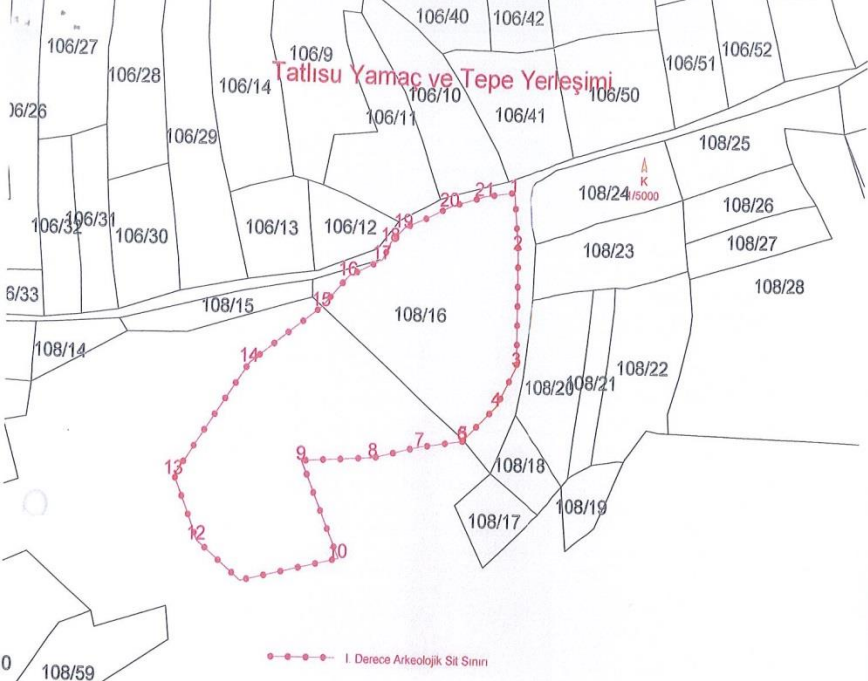
- kesinlikle hiçbir yapılaşmaya izin verilmemesine,
- imar planlarında aynen korunacak sit alanı olarak belirlenmesine,
- bilimsel amaçlı kazıların dışında hiçbir kazı yapılamayacağına, ancak; resmi ve özel kuruluşlarca zorunlu durumlarda yapılacak alt yapı uygulamaları için müze müdürlüğünün ve varsa kazı başkanının görüşüyle konunun koruma kurulunda değerlendirilmesine,
- yeni tarımsal alanların açılmamasına, yalnızca sınırlı mevsimlik tarımsal faaliyetlerin devam edebileceğine, koruma kurullarınca uygun görülmesi halinde seracılığa devam edebileceğine,

- ağaçlandırmaya gidilmemesine, yalnızca mevcut ağaçlardan ürün alınabileceğine,
-taş, toprak, kum vb. alınmamasına, kireç, taş, tuğla, mermer, kum, maden vb. ocakların açılmamasına, toprak, curuf, çöp, çöp, sanayi atığı ve benzeri malzeme dökülmemesine,
-taşınmaz kültür varlıklarının mahiyetine tesir etmeyecek şekilde koruma kurulundan izin almak koşuluyla birleştirme (tevhit) ve ayırma (ifraz) yapılabileceğı şekilde belirlenmesine

Açılması planlanan taş ocağı alanında yapılmış olan çalışmalarda 2863 sayılı Kanun kapsamında kültür varlığı mahiyetinde buluntular çıkmasına rağmen 2863 sayılı Kanunun 4. Maddesi gereğince, söz konusu alanda kültür varlığı bulunduğunu ilgili birimlere haber vermeyenler ile açıkça kültür varlığı mahiyetinde buluntular olduğu anlaşılan bu buluntuların tahrip ve yok edilmesine sebebiyet verenler hakkında yasal işlem başlatılmasına,

Açılması planlanan taş ocaklarının Tatlısu Yamaç ve Tepe Yerleşimi II. derece arkeolojik sit alanına zarar vereceğinden taş ocağı taleplerinin uygun olmadığına, sit alanı içerisindeki mevcut toprak yolun çalışmalarda kullanılmaması ve sit alanı gözetilerek taş ocak alanlarının sit alanı dışında yeniden planlanarak çalışma yapılabileceğine karar verildi.

Tatlısu Yamacı ve Tepe Yerleşimi



●●●●● I Derece Arkeolojik Sınır

İlçe	Sivas
Mahalle	Merkez
Ada/Parsel	108/16-61

İlçe	Sivas
Mahalle	Merkez
Ada/Parsel	108/16-61

Nokta No	Y	X
1	335457.859	4398845.625
2	335465.954	4398768.894
3	335465.954	4398868.714
4	335447.461	4398825.776
5	335465.929	4398588.758
6	335458.323	4398502.508
7	335404.978	4398550.957
8	335223.393	4398585.250
9	335267.778	4398486.615
10	335155.884	4398442.944
11	335105.939	4398491.886
12	335078.483	4398547.882
13	335162.422	4398663.767
14	335243.048	4398755.187
15	335272.631	4398772.909
16	335319.435	4398771.212
17	335334.145	4398820.029
18	335385.686	4398820.240
19	335425.086	4398840.811

Yüzölçümü: 77902 273 m²
 Projeksiyon: UTM
 Datum: ED50
 Düzlem: 37
 DOK: 39

Nokta No	Y	X
1	502624.238	4399401.007
2	502621.003	4399342.778
3	502637.419	4399222.809
4	502617.211	4399180.593
5	502581.891	4399143.735
6	502581.171	4399120.529
7	502533.546	4399134.881
8	502480.643	4399113.094
9	502446.915	4399015.883
10	502335.887	4398990.883
11	502384.625	43989025.932
12	502354.974	4398900.883
13	502348.007	43989209.532
14	502413.010	4399277.386
15	502442.109	4399304.606
16	502479.137	4399323.579
17	502487.489	4399342.116
18	502487.489	4399357.476
19	502552.942	4399382.423
20	502597.639	4399395.206
21	502597.639	4399395.206



108 Ada 16-61 Parsellerine Bir Kısmı I. Derece Arkeolojik Site Olduğuna Dair Tapu Siciline Şerh Koyulacaktır.

22.11.2016 Tarihinde İHESAT Kurulunun Kararıyla Sivas İlçesi 108/16-61 Parsellerine Bir Kısmı I. Derece Arkeolojik Site Olduğuna Dair Tapu Siciline Şerh Koyulacaktır.

Sivas İlçesi 108/16-61 Parsellerine Bir Kısmı I. Derece Arkeolojik Site Olduğuna Dair Tapu Siciline Şerh Koyulacaktır.
 Bgöye Kurulunun ... 22.11.2016 ...
 Gün ve ... 3182 ... sayılı kararı ektir.

Kltr ve Turizm Bakanlıđından:

SİVAS KLTR VARLIKLARINI KORUMA BLGE KURULU KARAR

Toplantı Tarihi ve No : 08.12.2016 -176

TOPLANTI YERİ

Karar Tarihi ve No : 08.12.2016- 3211

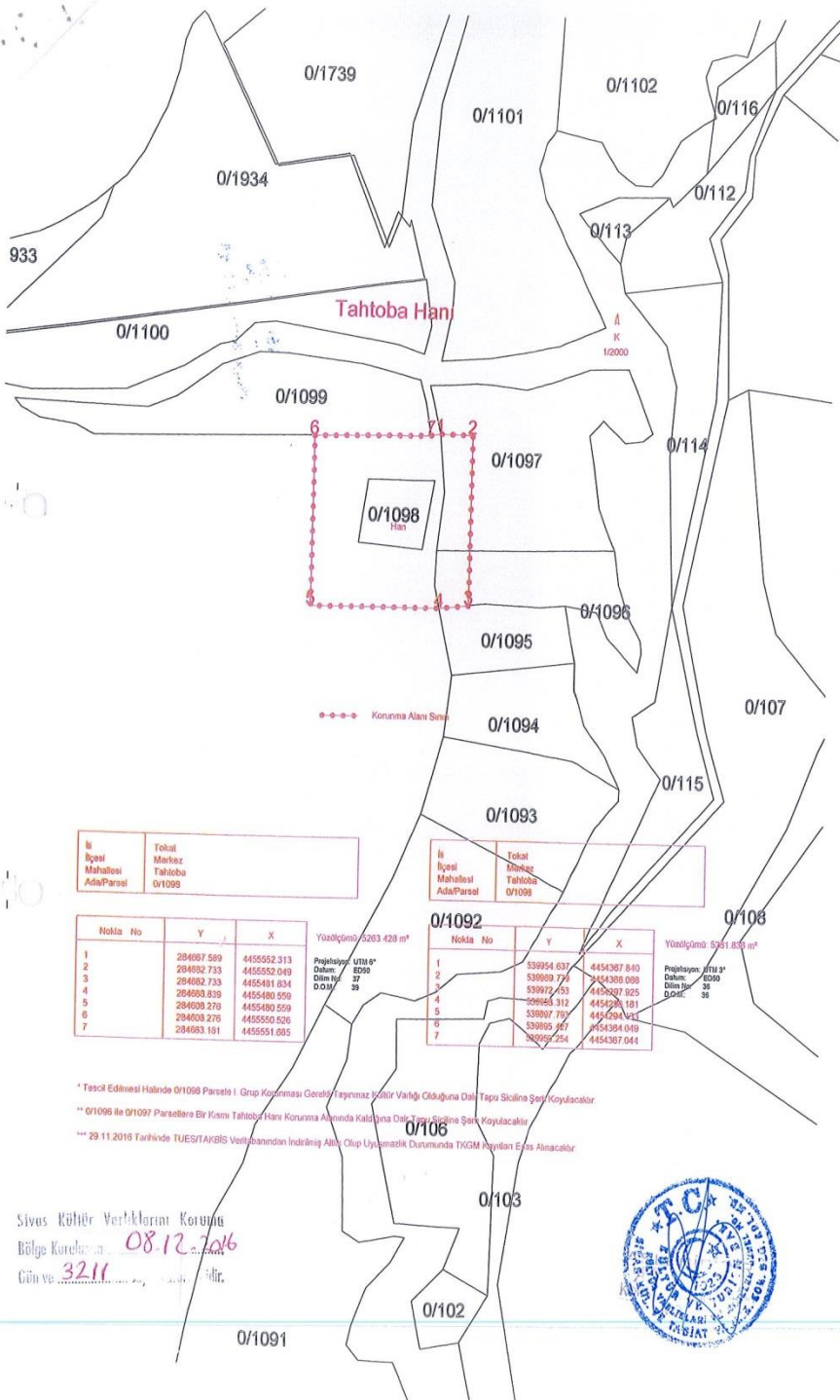
SİVAS

Dosya No: : 60.00.727

Tokat İli, Merkez İlçesi, Tahtoba ve Uđrak Kylerinde, Kartalkaya Deresi Mevkiinde yapılması planlanan Dartaş İçme Suyu Gleti Malzeme Ocakları, Kıрма Eleme Tesisi ve Hazır Beton Tesisi projesinde Glet Rezervuar alanında kalan Kurulumuzun 18.08.2016 tarih ve 2987 sayılı kararıyla tescili prensip olarak uygun bulunan Eskihan Han Kalıntısının tesciline ynelik belgeleri hazırlayıp nihai tescilinin yapılması talebinde bulunan Koruma Blge Kurulu uzmanının 07.12.2016 tarihli ve 961 sayılı dosya inceleme raporu okundu, dosyasındaki bilgi ve belgeler incelendi, yapılan grşme sonucunda;

Tokat İli, Merkez İlçe, Tahtoba Ky, Kızılyazı Mevkii, sit alanı dıřında bulunan, mlkiyeti Tokat Vakıflar Blge Mdrlđne ait tapunun 1098 nolu parselinde kayıtlı tařınmazda tespit edilen Tahtoba Hanı'nın 2863 sayılı Kanunun 6. Maddesi kapsamında zellikler gsterdiđinden korunması gerekli tařınmaz kltr varlıđı olarak tescil edilmesine, Kltr ve Tabiat Varlıklarını Koruma Yksek Kurulu'nun 05.11.1999 tarih ve 660 sayılı ilke kararı dođrultusunda yapı grubunun 1. grup yapı olarak belirlenmesine, kararımız eki 1/2000 lçekli haritada koordinatlı olarak gsterildiđi řekliyle korunma alanının belirlenmesine, anıt fiřinin onaylanmasına;

Dartaş İçme Suyu Gleti Malzeme Ocakları, Kıрма Eleme Tesisi ve Hazır Beton Tesisi projesinde Tahtoba Hanı'nın glet rezervuar alanında kalması nedeniyle baraj alanından etkilendiđinden projeye ynelik iřlemlerin Baraj Alanlarından Etkilenen Tařınmaz Kltr Varlıklarının Korunmasına İliřkin yayımlanan Kltr Varlıklarını Koruma Yksek Kurulunun 10.04.2012 tarih ve 36 sayılı ilke kararı dođrultusunda yrtlmesine karar verildi.



Tahtoba Hanı

1:20000

Korunma Alanı Sınırı

İl	Tehlikeli
Bölge	Merkez
Mahalle	Tahtoba
Ada/Parsel	0/1099

İl	Tehlikeli
Bölge	Merkez
Mahalle	Tahtoba
Ada/Parsel	0/1099

Nokta No	Y	X
1	284607.589	4455552.313
2	284602.733	4455552.049
3	284603.830	4455481.834
4	284608.550	4455480.550
5	284608.276	4455480.559
6	284603.276	4455550.526
7	284603.181	4455551.085

Yüzölçümü: 5263.428 m²
 Projelendirme: UTM 9°
 Datum: ED50
 Dilim No: 17
 D.O.S: 29

Nokta No	Y	X
1	539054.637	4454387.840
2	539009.774	4454388.088
3	539072.453	4454387.525
4	539065.312	4454387.181
5	539067.789	4454387.412
6	539069.767	4454387.049
7	539055.254	4454387.044

Yüzölçümü: 5751.856 m²
 Projelendirme: UTM 9°
 Datum: ED50
 Dilim No: 35
 D.O.S: 36

- * Tescil Edilmesi Halinde 0/1099 Parseli I Grup Koruması Genel Teşkilatın İçinde Bulunmaktadır.
- ** 0/1096 ile 0/1097 Parsellere Bir İçerim Tahtoba Hanı Korunma Alanında Kaldırılmasına Dair Teşkilatın Şartı Koyulacaktır.
- *** 29.11.2016 Tarihinde TUESİTARBS Veriliminden İndirilmiş Abn. Çiğ Üyeliği Durumunda TIKGM Kayıtları Erişilebilir.

Sivas Kültür Varlıklarını Koruma
 Bölge Kurulu
 08.12.2016
 Gün ve 3211 Sayılı Kararıyla



Kltr ve Turizm Bakanlıđından:

KARABK KLTR VARLIKLARINI

KORUMA BLGE KURULU

KARAR

Toplantı Tarihi ve No : 23.12.2016-211

TOPLANTI YERİ

Karar Tarihi ve No : 23.12.2016-3425

SAFRANBOLU

Zonguldak İli, Çaycuma İlçesi, Çay Mahallesi, 81 ada 161 parselde yer alan taşınmazın tescil talebini konu alan C.Selim KARATAŞ'ın 26.02.2016 tarihli dilekçesi ile Karabk Kltr Varlıklarını Koruma Blge Kurulu Mdrlđ uzmanlarının 22.09.2016 tarih ve 851 sayılı raporu okundu, ekleri incelendi, yapılan grşmeler sonunda;

Zonguldak İli, Çaycuma İlçesi, Çay Mahallesi, 81 ada 161 parselde yer alan taşınmazın 2863 Sayılı Kltr ve Tabiat Varlıklarını Koruma Kanunu kapsamında "Korunması Gereki Taşınmaz Kltr Varlıđı" olarak tescil edilmesine, taşınmazın grubunun "1" olarak belirlenmesine, taşınmaza ilişkin hazırlanan tescil fişinin uygun olduđuna, sz konusu taşınmazın koruma alanı olarak karar ekinde yer alan 1/3000 lçekli haritada koordinatları verildiđi şekilde belirlenmesine karar verildi.

İL : ZONGULDAK
İLÇE: ÇAYCUMA
MAHALLE: ÇAY
ADA: 81
PARSEL: 161

KORUMA ALANI SINIRI İÇERİSİNDE
YER ALAN PARSELLERİN LİSTESİ

ADA	PARSEL	ALAN
81	161	15856.85 m2 tamamı
81	34	118.70 m2'lik kısmı

LEJANT

- KORUMA ALANI
- ▨▨▨▨▨ SIVİL MİMARİ YAPI

KORUMA ALANI : 20552.31m2

KORUMA ALANI SINIR KOORDINATLARI

EUROPEAN 1993 UTM 6 DERECE KOOR. ÖZET DİZ.		
NoktaNo	Y	X
S1	422306.072	4586543.004
S2	422408.303	4586546.435
S3	422424.041	4586545.682
S4	422449.848	4586540.145
S5	422450.294	4586537.895
S6	422460.594	4586534.127
S7	422482.512	4586522.448
S8	422497.206	4586520.731
S9	422502.483	4586518.880
S10	422515.765	4586517.035
S11	422526.580	4586512.104
S12	422544.444	4586508.309
S13	422547.533	4586505.307
S14	422549.181	4586503.044
S15	422541.815	4586467.897
S16	422539.018	4586468.877
S17	422528.760	4586447.870
S18	422523.225	4586428.014
S19	422521.739	4586425.721
S20	422477.012	4586357.278
S21	422470.760	4586349.305
S22	422462.908	4586348.244
S23	422450.299	4586327.801
S24	422436.874	4586305.147
S25	422426.792	4586284.170
S26	422413.484	4586262.855
S27	422402.997	4586249.333
S28	422400.054	4586241.375
S29	422377.812	4586236.089
S30	422372.750	4586232.876
S31	422408.371	4586520.102

EUROPEAN 1986 UTM 3 DERECE KOOR. ÖZET DİZ.		
NoktaNo	Y	X
S1	422365.018	4588378.358
S2	422378.255	4588381.789
S3	422382.898	4588381.034
S4	422418.813	4588375.456
S5	422419.262	4588373.245
S6	422429.886	4588369.474
S7	422461.497	4588357.781
S8	422466.193	4588356.073
S9	422471.471	4588355.022
S10	422484.759	4588352.376
S11	422485.558	4588347.443
S12	422513.450	4588341.848
S13	422516.338	4588340.843
S14	422518.202	4588332.375
S15	422510.819	4588303.219
S16	422508.019	4588304.198
S17	422488.749	4588285.183
S18	422482.222	4588263.014
S19	422480.725	4588261.026
S20	422445.990	4588192.528
S21	422439.736	4588184.578
S22	422431.978	4588180.521
S23	422415.287	4588207.884
S24	422405.637	4588220.435
S25	422394.760	4588230.481
S26	422382.437	4588237.950
S27	422371.815	4588244.831
S28	422358.997	4588251.876
S29	422346.750	4588271.378
S30	422341.887	4588267.883
S31	422375.321	4588354.444

ITRF 96 UTM 3 DERECE KOOR. ÖZET DİZ.		
NoktaNo	Y	X
S1	422338.050	4588193.187
S2	422351.287	4588196.620
S3	422366.031	4588195.886
S4	422391.848	4588193.327
S5	422392.294	4588188.076
S6	422402.598	4588184.306
S7	422434.509	4588172.823
S8	422439.225	4588170.905
S9	422444.503	4588168.854
S10	422457.791	4588167.207
S11	422468.581	4588162.274
S12	422486.482	4588154.478
S13	422489.572	4588155.475
S14	422491.204	4588143.207
S15	422483.851	4588118.050
S16	422481.051	4588110.031
S17	422471.781	4588098.015
S18	422465.254	4588078.151
S19	422463.758	4588075.858
S20	422419.028	4588007.389
S21	422412.709	4587999.411
S22	422404.911	4588008.353
S23	422392.299	4588022.716
S24	422378.869	4588035.207
S25	422380.760	4588044.294
S26	422355.469	4588052.783
S27	422344.848	4588059.463
S28	422332.030	4588066.508
S29	422319.783	4588086.210
S30	422314.719	4588092.815
S31	422348.354	4588170.278

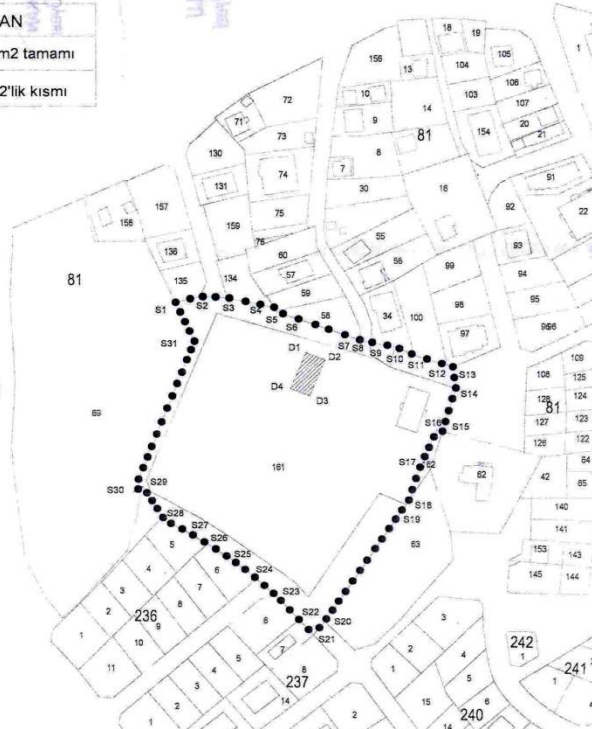
SIVİL MİMARİ YAPI ALANI SINIR KOORDİNATLARI

EUROPEAN 1993 UTM 6 DERECE KOOR. ÖZET DİZ.		
NoktaNo	Y	X
D1	422487.087	4586113.753
D2	422477.551	4586059.455
D3	422465.102	4586048.478
D4	422458.636	4586042.726

EUROPEAN 1986 UTM 3 DERECE KOOR. ÖZET DİZ.		
NoktaNo	Y	X
D1	422436.042	4588340.093
D2	422448.030	4588344.789
D3	422448.030	4588323.768
D4	422427.607	4588328.057

ITRF 96 UTM 3 DERECE KOOR. ÖZET DİZ.		
NoktaNo	Y	X
D1	422409.074	4588183.924
D2	422419.562	4588159.825
D3	422418.128	4588158.593
D4	422400.938	4588142.889

1/3000



Kültür ve Turizm Bakanlıđından:

KARABÜK KÜLTÜR VARLIKLARINI KORUMA BÖLGE KURULU KARAR

Toplantı Tarihi ve No : 10.01.2017 - 213

TOPLANTI YERİ

Karar Tarihi ve No : 10.01.2017 - 3454

SAFRANBOLU

Karabük ili, Safranbolu ilçesi, Yazıköy Köyü, İnbaşı Mevkiinde meydana gelen kaçak kazı sonucunda ortaya çıkan kültür varlıklarını konu alan Kastamonu Valiliđi İl Kültür ve Turizm Müdürlüđünün 10.03.2016 tarih ve 63439591/230/828 sayılı yazısı, Maden İşleri Genel Müdürlüđünün 26.09.2016-07.11.2016 tarih ve 20913469-101.29.02-E.431958-437490 sayılı yazıları ile Karabük Kültür Varlıklarını Koruma Bölge Kurulu Müdürlüđü uzmanlarının 25.05.2016 tarih ve 566 sayılı raporu okundu, ekleri incelendi, yapılan görüşmeler sonunda;

Karabük ili, Safranbolu ilçesi, Yazıköy Köyü, İnbaşı Mevkiinde tespit edilen alanın topografik yapısı ve ortaya çıkan arkeolojik buluntular doğrultusunda nekropol alanı olduđu kanaatine varılmış olup kararımız eki 1/2000 ölçekli haritada sınırlarının belirlendiđi şekliyle 1. ve 3. derece arkeolojik sit alanı olarak tescil edilmesine, kararımız eki haritaya göre sit alanında kalan parsellere "1. ve 3. derece arkeolojik sit alanıdır" şerhi konulmasına, söz konusu alana ilişkin hazırlanan tescil fişinin uygun olduđuna;

Bu alanda gerçekleştirilecek her türlü uygulamanın yürürlükte bulunan ilke kararları ve mevzuat çerçevesince yürütülmesi gerektiđine, 2863 Sayılı Kültür ve Tabiat Varlıklarını Koruma Kanunu uyarınca, arkeolojik sit alanlarına ilişkin yürürlükteki ilke kararlarında yer alan hususların geçiş dönemi yapılanma koşulları olarak belirlenmesine karar verildi.

KARABÜK İLİ SAFRANBOLU İLÇESİ YAZIKÖY KÖYÜ
İNBAŞI MEVKİLİ I. VE İİ. DERECE ARKEOLOJİK
SİT ALANI SINIRLARINI GÖSTERİR 1/2000 ÖLÇEKLİ
KADESTRAL SİT ALANI HARİTASI



1/2000

LEJANT

—•••••••••• I. Derece Arkeolojik Sit Alanı Sınırı
—•••••••••• II. Derece Arkeolojik Sit Alanı Sınırı

KOORDİNE ÖZET ÇİZELGELERİ

I. Derece Arkeolojik Sit Alanı Sınırı Proje Alanı: LTM 3 Döneme Çizim: Ertan Çelebi 1995			II. Derece Arkeolojik Sit Alanı Sınırı Proje Alanı: LTM 3 Döneme Çizim: Ertan Çelebi 1995			I. Derece Arkeolojik Sit Alanı Sınırı Proje Alanı: LTM 6 Döneme Çizim: Ertan Çelebi 1995			II. Derece Arkeolojik Sit Alanı Sınırı Proje Alanı: LTM 6 Döneme Çizim: Ertan Çelebi 1995		
No	X	Y	No	X	Y	No	X	Y	No	X	Y
10171	478856.140	4960000.300	30171	479372.670	4960000.400	10171	478857.000	4960000.801	30171	479291.500	4960002.725
10172	479268.810	4960001.010	30172	479704.000	4960000.300	10172	478927.200	4960000.200	30172	479303.470	4960108.975
10173	478870.200	4960004.000	30173	479122.000	4960000.300	10173	478981.450	4960117.300	30173	479012.710	4960101.000
10174	479060.700	4960004.070	30174	479081.000	4960000.100	10174	479028.200	4960137.600	30174	479028.200	4960137.600
10175	479062.000	4960002.000	30175	479081.000	4960000.100	10175	478944.900	4960178.770	30175	479030.140	4960255.807
10176	479062.000	4960002.000	30176	479081.000	4960000.100	10176	479028.200	4960137.600	30176	479030.140	4960255.807
10177	479064.400	4960014.740	30177	479080.000	4960000.700	10177	478967.800	4960147.800	30177	479034.330	4960252.800
10178	479064.000	4960014.740	30178	479080.000	4960000.700	10178	479014.300	4960141.800	30178	479034.330	4960252.800
10179	479016.500	4960009.440	30179	479038.100	4960120.820	10179	479014.300	4960141.800	30179	479044.330	4960252.800
10180	479016.500	4960009.440	30180	479038.100	4960120.820	10180	479014.300	4960141.800	30180	479044.330	4960252.800
10181	479016.500	4960009.440	30181	479038.100	4960120.820	10181	479014.300	4960141.800	30181	479044.330	4960252.800
10182	479016.500	4960009.440	30182	479038.100	4960120.820	10182	479014.300	4960141.800	30182	479044.330	4960252.800
10183	479016.500	4960009.440	30183	479038.100	4960120.820	10183	479014.300	4960141.800	30183	479044.330	4960252.800
10184	479062.000	4960011.110	30184	479038.100	4960120.820	10184	479014.300	4960141.800	30184	479044.330	4960252.800
10185	479062.000	4960011.110	30185	479038.100	4960120.820	10185	479014.300	4960141.800	30185	479044.330	4960252.800
10186	479062.000	4960011.110	30186	479038.100	4960120.820	10186	479014.300	4960141.800	30186	479044.330	4960252.800
10187	479062.000	4960011.110	30187	479038.100	4960120.820	10187	479014.300	4960141.800	30187	479044.330	4960252.800
10188	479062.000	4960011.110	30188	479038.100	4960120.820	10188	479014.300	4960141.800	30188	479044.330	4960252.800
10189	479062.000	4960011.110	30189	479038.100	4960120.820	10189	479014.300	4960141.800	30189	479044.330	4960252.800
10190	479062.000	4960011.110	30190	479038.100	4960120.820	10190	479014.300	4960141.800	30190	479044.330	4960252.800
10191	479062.000	4960011.110	30191	479038.100	4960120.820	10191	479014.300	4960141.800	30191	479044.330	4960252.800
10192	479062.000	4960011.110	30192	479038.100	4960120.820	10192	479014.300	4960141.800	30192	479044.330	4960252.800
10193	479062.000	4960011.110	30193	479038.100	4960120.820	10193	479014.300	4960141.800	30193	479044.330	4960252.800
10194	479062.000	4960011.110	30194	479038.100	4960120.820	10194	479014.300	4960141.800	30194	479044.330	4960252.800
10195	479062.000	4960011.110	30195	479038.100	4960120.820	10195	479014.300	4960141.800	30195	479044.330	4960252.800
10196	479062.000	4960011.110	30196	479038.100	4960120.820	10196	479014.300	4960141.800	30196	479044.330	4960252.800
10197	479062.000	4960011.110	30197	479038.100	4960120.820	10197	479014.300	4960141.800	30197	479044.330	4960252.800
10198	479062.000	4960011.110	30198	479038.100	4960120.820	10198	479014.300	4960141.800	30198	479044.330	4960252.800
10199	479062.000	4960011.110	30199	479038.100	4960120.820	10199	479014.300	4960141.800	30199	479044.330	4960252.800
10200	479062.000	4960011.110	30200	479038.100	4960120.820	10200	479014.300	4960141.800	30200	479044.330	4960252.800

KARABÜK KÜLTÜR VE TURİZM BAKANLIĞI
KORUMA BÖLGE KURULUĞU
10012-17-FAHİR VE 3454-SAYI
KARAR EKİDİR

KASLI GİBİRİZ
Mühür
M. Abdur

KARABÜK İLİ SAFRANBOLU İLÇESİ YAZIKÖY KÖYÜ
İNBAŞI MEVKİLİ I. VE İİ. DERECE ARKEOLOJİK
SİT ALANI SINIRLARINI İÇERİSİNDE KALAN
ADA/PARSEL LİSTELERİ

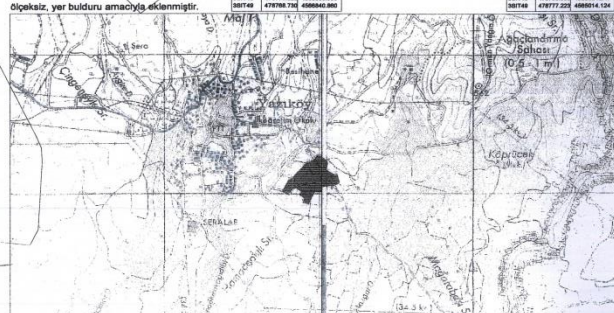
I. Derece Arkeolojik Sit Alanı Sınırı : 280 ADA 11 - 13

III. Derece Arkeolojik Sit Alanı Sınırı
278 ADA 3 - 4 - 5 PARSELLER
284 ADA 3 295 ADA 1 PARSELLER
281 ADA 21 - 33 - 20 - 13 - 12 PARSELLER
282 ADA 5 280 ADA 10 - 9 - 8 - 12 PARSELLER

HAZIRLAYANLAR

Salih AYMAÇI
Harita Mühendisi

Yasar YILDIRIM
Arkeolog



439/1-1

Kültür ve Turizm Bakanlıđından:

ESKİŐEHİR KÜLTÜR VARLIKLARINI KORUMA BÖLGE KURULU

KARAR

03.13.314

Toplantı Tarihi ve No : 25.11.2016 - 213

Toplantı Yeri

Karar Tarihi ve No : 25.11.2016 - 4628

ESKİŐEHİR

Afyonkarahisar İli, İőcehisar İlçesi, Çukur Mahallesi, 65 pafta, 19495 parselinde kayıtlı ve III. (Üç) Derece Arkeolojik Sit içinde kalan taşınmazda gerçekleştirilen sondaj çalışmaları sırasında in-situ durumda çeşitli arkeolojik bulguların ortaya çıkması nedeniyle söz konusu alanın sit derecesinin deđiştirilmesi talebini konu alan Afyonkarahisar Valiliđinin (İl Kültür ve Turizm Müdürlüğü) 09.12.2105 tarih ve 16586271-160.02.01-4540 sayılı yazısı ve ekleri ile konuya ilişkin kurum görüşleri ve Koruma Bölge Kurulu Müdürlüğü uzmanlarının 12.10.2016 tarih ve 9042 sayılı dosya inceleme raporu okundu, ekleri incelendi, yapılan görüşmeler sonunda;

Afyonkarahisar İli, İőcehisar İlçesi, Çukur Mahallesi, 65 pafta, 19495 parselinde kayıtlı ve Eskişehir Kültür ve Tabiat Varlıklarını Koruma Kurulu'nun 01.08.1999 gün ve 857 sayılı Kararı ile tescilli Docimeium Antik Kenti III.(Üç) Derece Arkeolojik Siti ve aynı Kurulun 29.11.2002 gün ve 2204 sayılı Kararı ile onaylı Koruma Amaçlı İmar Planı sınırları içinde kalan taşınmazın Sit derecesinin I. (Bir) Derece Arkeolojik Sit olarak güncellenmesine, hazırlanan tescil fişi ve koordinatlı sit paftası paftasının uygun olduğuna; söz konusu alanda Kültür Varlıklarını Koruma Yüksek Kurulu'nun Arkeolojik Sitler, Koruma ve Kullanma Koşulları'na ilişkin 05.11.1999 gün, 658 sayılı İlke Kararı'nın ilgili hükümlerinin geçerli olduğuna ve Kurulumuzdan izinsiz herhangi bir fiziki ve inşai müdahalede bulunulmamasına karar verildi.

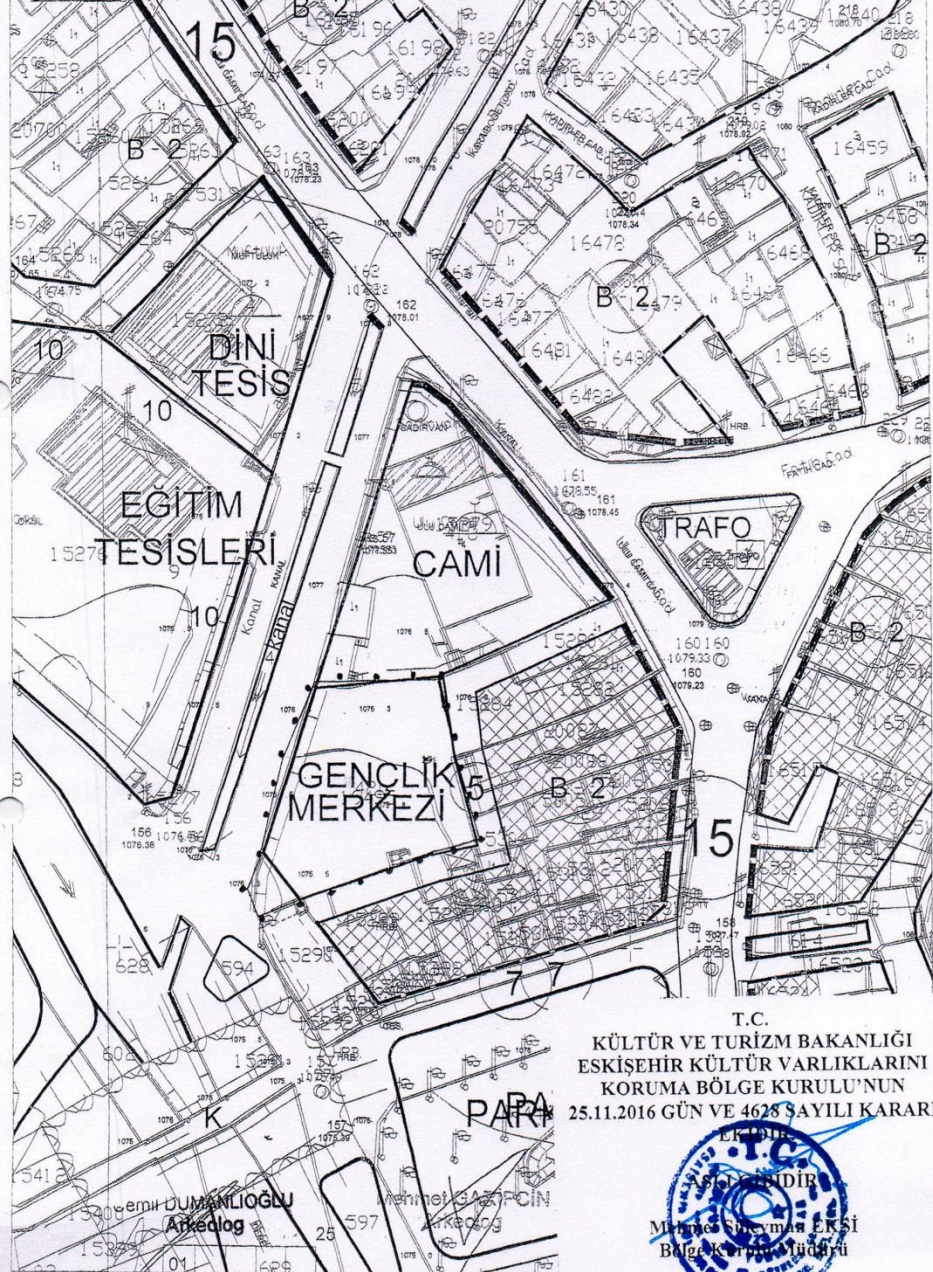
İL: AFYONKARAHİSAR

İLÇE: İSCEHİSAR

KÖY/MAHALLE: ÇUKUR MAHALLE

PAFTA/BARSEL: 05 Pafta, 19495 nolu parsel 1. Birim Derece Arkeolojik Sit

(Bir) Derece Arkeolojik Sit Sınırı



T.C.
KÜLTÜR VE TURİZM BAKANLIĞI
ESKİŞEHİR KÜLTÜR VARLIKLARINI
KORUMA BÖLGE KURULU'NUN
25.11.2016 GÜN VE 4628 SAYILI KARARI



Kltr ve Turizm Bakanlıđından:

ZMİR II NUMARALI KLTR VARLIKLARINI

KORUMA BLGE KURULU

KARAR

45.05/143

Toplantı Tarihi ve No : 09.12.2016 - 309

Toplantı Yeri

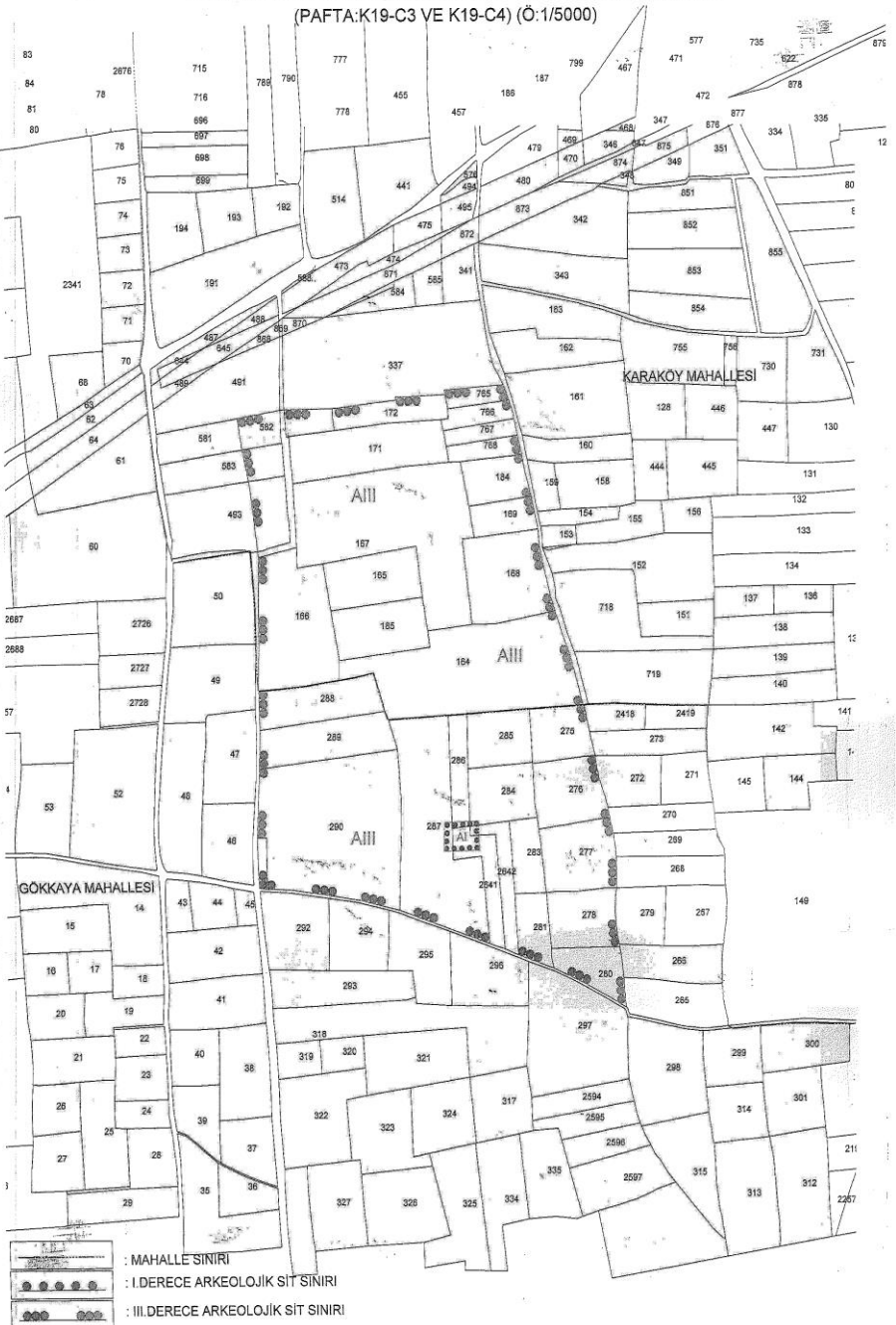
Karar Tarihi ve No : 09.12.2016 - 7419

ZMİR

Manisa İli, Ahmetli İlçesi, Karaky Mahallesi sınırlarında kalan alanda tescil çalıřmalarının tamamlanmasının istendiđi İzmir 2 Numaralı Kltr Varlıklarını Koruma Blge Kurulu'nun 14.04.2016 tarihli ve 6225 sayılı kararı geređi, İzmir 2 Numaralı Kltr Varlıklarını Koruma Blge Kurulu Mdrlđnn 15.07.2016 tarihli ve 2566 sayılı yazısı ve eki kurum grř haritası; 5177 sayılı kanun ile deđiřik 2863 sayılı Kanunun 7. Maddesi geređi iletilen kurum grřleri; Kurul Mdrlđ uzmanlarınca hazırlanan ve Mdrlk evrak kaydında 07.12.2016 tarihli ve 1244 sayı ile kayıtlı ile kayıtlı rapor okundu, ekleri ve iřlem dosyası incelendi, yapılan grřmeler sonunda;

Manisa İli, Ahmetli İlçesi, Karaky ve Gkkaya Mahallesi sınırlarında kalan alanın, kararımız eki 1/5000 lçekli kadastral pafta zerinde iřaretlendiđi řekli ile 1. (Birinci) ve 3.(çnc) Derece Arkeolojik Sit olarak tescil edilmesine, ekli sit fiřinin uygun olduđuna karar verildi.

MANİSA İLİ, AHMETLİ İLÇESİ, KARAKÖY ve GÖKKAYA MAHALLESİ
(PAFTA:K19-C3 VE K19-C4) (Ö:1/5000)



Toplantı Tarihi ve No : 25.11.2016 - 306

Toplantı Yeri

Karar Tarihi ve No : 25.11.2016 - 7362

İZMİR

Manisa ili, Yunusemre ilçesi, Uzunburun mahallesinde, Manisa Müze Müdürlüğü uzmanlarınca tespit edilen arkeolojik alana ilişkin 1.(birinci) Derece Arkeolojik sit tescil önerisinin iletildiđi Manisa Valiliđi İl Kültür ve Turizm Müdürlüğü'nün 02.09.2015 tarihli ve 3652 sayılı yazısı ve ekleri, 5177 sayılı kanunla deđişik 2863 sayılı kanunun 7. maddesi geređi İzmir 2 Numaralı Kültür Varlıklarını Koruma Bölge Kurulu Müdürlüğü'nün 11.01.2016 tarihli ve 78 sayılı dağıtımlı yazısı ile istenilen kurum görüşlerinin iletildiđi, Manisa Valiliđi Çevre ve Şehircilik İl Müdürlüğü'nün 22.01.2016 tarihli ve E.942 sayılı yazısı, Karayolları 2. Bölge Müdürlüğü'nün 26.01.2016 tarihli ve 18236 sayılı yazısı, Manisa Valiliđi İl Gıda, Tarım ve Hayvancılık İl Müdürlüğü'nün 26.01.2016 tarihli ve 1057 sayılı yazısı, TEİAŞ 3. Bölge Müdürlüğü İnşaat Emlak Müdürlüğü'nün 02.02.2016 tarihli ve E.11586 sayılı yazısı, DSİ 2. Bölge Müdürlüğü'nün 02.02.2016 tarihli ve 73735 sayılı yazısı, Yunusemre Belediye Başkanlığı Kentsel Tasarım Müdürlüğü'nün 03.02.2016 tarihli ve 223-857 sayılı yazısı, Kültür ve Turizm Bakanlığı Yatırım ve İşletmeler Genel Müdürlüğü'nün 10.02.2016 tarihli ve 26762 sayılı yazısı, Manisa Valiliđi İl Kültür ve Turizm Müdürlüğü'nün 16.02.2016 tarihli ve 680 sayılı yazısı ve ekindeki Manisa Müze Müdürlüğü'nün 10.02.2016 tarihli ve 232 sayılı yazısı, Yunusemre Kaymakamlığı İlçe Yazı İşleri Müdürlüğü'nün 27.01.2016 tarihli ve E.160 sayılı yazısı, Enerji ve Tabii Kaynaklar Bakanlığı Maden İşleri Genel Müdürlüğü'nün 28.01.2016 tarihli ve E.403395 sayılı yazısı, Manisa Orman İşletme Müdürlüğü'nün 18.02.2016 tarihli ve 292447 sayılı yazısı, ve konuya ilişkin olarak, Manisa Müze Müdürlüğü uzmanlarınca tespit edilerek, Manisa Valiliđi İl Kültür ve Turizm Müdürlüğü'nün 02.09.2015 tarihli ve 3652 sayılı yazısı ve eki uzman raporu ile 1.(birinci) Derece Arkeolojik Sit olarak tescile önerilen alanın Koruma Bölge Kurulu üyelerince yerinde incelenmesinden sonra tescilin değerlendirilmesine dair alınan İzmir 2 Numaralı Kültür Varlıklarını Koruma Bölge Kurulu'nun 08.09.2016 tarihli ve 7002 sayılı kararı geređi Koruma Bölge Kurulu üyelerince yapılan yerinde inceleme sonucunda alınan, "... 1.(birinci) Derece Arkeolojik sit olarak tescile önerilen alanın bir bölümünün I.(birinci) Derece Arkeolojik sit, bir bölümünün de 3. (üçüncü) derece arkeolojik sit potansiyelinde olduđuna, 1.(birinci) ve 3.(üçüncü) derece arkeolojik sit sınırlarının netleştirilmesine yönelik gerekli çalışmanın Kurul Müdürlüğü uzmanlarınca ortaklaşa gerçekleştirilerek, sonuçlarının Koruma Bölge Kurulu'nun iletilmesine konulu..." İzmir 2 Numaralı Kültür Varlıklarını Koruma Bölge Kurulu'nun 29.09.2016 tarihli ve 7064 sayılı kararı geređi;0 Kurul Müdürlüğü ve Manisa Müze Müdürlüğü uzmanlarınca ortaklaşa yapılan çalışma sonucunda hazırlanan 18.11.2016 tarihli, 21.11.2016 tarihli ve 7697 sayı ile Müdürlük evrak kayıt numarası alan rapor ve öneri 1.(birinci) ve 3.(üçüncü) derece arkeolojik sit sınırlarının gösterildiđi 1/5000 ölçekli kadastral durum haritası ve bu sınırlarının aktarıldığı 1/5000 ölçekli ortofoto hava fotoğrafı, Kurul Müdürlüğü uzmanlarınca hazırlanan 21.11.2016 tarihli ve 23.11.2016 tarihli ve 1178 sayı ile Müdürlük evrak kaydına giren rapor okundu; ve işlem dosyası incelendi. Yapılan görüşmeler sonunda;

Manisa ili, Yunusemre ilçesi, Uzunburun mahallesinde bulunan alanın, kararımız eki 1/5000 ölçekli kadastral durum haritasında gösterildiđi şekilde 2863 sayılı kanunun 7. maddesi doğrultusunda 1.(birinci) Derece Arkeolojik Sit ve 3.(üçüncü) Derece Arkeolojik Sit olarak tesciline, kararımız eki sit fişinin düzeltildiđi şekliyle uygun olduđuna, karar verildi.

MANİSA İLİ YUNUSEMRE İLÇESİ UZUNBURUN MAHALLESİ

