

ŪDENSTŪRISMA KARTE

VEETURISMI KAART

71 KM

AR LAIVU PAADIGA

3 MARSŪTI

3 DIENAS PĀEVA

Latvija / Lāti Briede, Rūja, Burtnieks, Seda

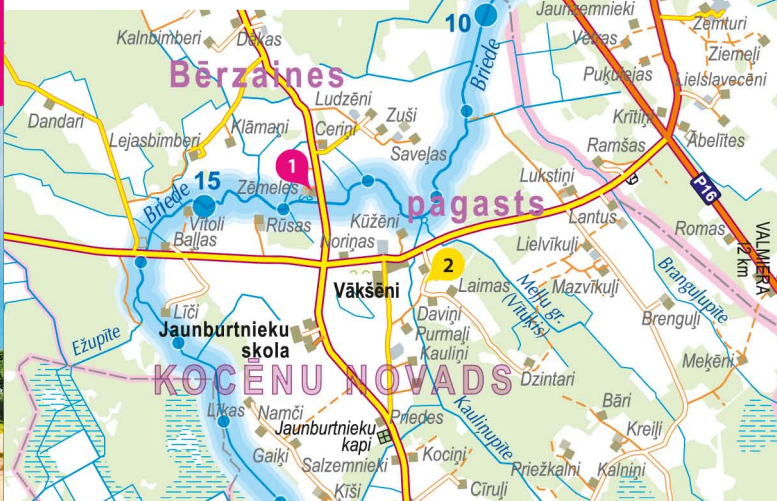
BRIEDE
A Valmiera–Dikļi V166 ceļa tilts
EE/Valmiera – Dikļi V166 maantee
sild

1 **ZĒMELES**
+371 64240379, 29217179
Pļavu golfa laukums. EE / Muru golfvājāk.

2 **Daviņu lielais akmens** — 1500 m
Pirmais šāda veida akmens, kas 1925. gadā atklāts Latvijas teritorijā un kam piešķirts pieminekļa statuss. Akmens virspusē izvietoti 32 noapaļoti konusveida dobumi, kādi raksturīgi Ziemeļeiropā izplatītiem kultakmeņiem.

EE/Davinu suur kivi
Esimene seda tūpi kivi, mis leiti Lāti teritorijā 1925. aastal ning mille omistāti mālestusmārgi staatus. Kivi ūlemis osas on 32 ūmarat koonusekujulist dōnsust, mis on omane Põhja-Euroopa ohrvikividele.

B **Ceļa P16 Valmiera–Mazsalaca tilts**
EE/Maantee P16 Valmiera – Mazsalaca sild



3 **BRIEDES KROGS / KŌRTS**
Krogs celts 1840. gadā, bet kopš 1985. gada tajā atrodas zirgkopības un zirglietu muzejs. EE / Kōrts on eitatud 1840. aastal, kuid alates 1985. aastast asub hoones hobusekasvatuse ja hobusetarvikute muuseum.

C **Tilts / Sild**
D **Burtnieks**

RŪJA
4 **DĪKERU DZIRNAVAS / VESKI**
+371 26512220
5 **KŌNU DZIRNAVAS / VESKI**
+371 28346892,
www.konudzirnavas.lv

Vienīgā vieta Latvijā, kur vienkopus tiek malti graudi un vērpta vilna, gatavotas segas, spilveni un dažādi rokdarbi. Ekskursija dzirnavās.
EE / Ainus koht Lātis, kus samaaegselt jahvatatakse terasid, tehakse villa, valmistatakse tekke, patju ning erinevat kāsītōd. Veski ekskursioin.

6 **KĪRES IETEKĀ / KĪRE SUUE**
7 **Nauksēnu cilvēkmuzejs** — 150 m
+371 26452037,
www.cilvekmuzejs.naukseni.lv



9 **Nauksēnu vina darītava** — 100 m
+371 26641461, 28628530
Vīnu degustācija 19. gs. ledus pagrabā ar īpašu atmosfēru.
EE / Nauksēni veinikoda
Veini degustērimine. 19. saj. jāakelder omapārese atmosfāāriga.

10 **NAUKSĒNU MUIŽĀ** — 100 m
+371 29491730, 26452037
Gidu pavadībā iespējams uzzināt muižas vēsturi, apskatīt muižas zāli, izstāigāt parku, kā arī ieskatīties siernīcā un klētī.
EE / Mōis. Giidi saatel on vōimalkit tutvuda mōisa ajalooģa, nāha mōisa saali, jalutada pargis, ning kŭlāstada juustuhoīdlat ja aita.

Muzejs vēsta par vēstures notikumiem caur konkrētiem individuāliem pieredzi, ļaujot labāk izprast iepriekšējo paaudžu likteņus un vēsturisko notikumu kopsakarības. Iespēja nobaudīt Nauksēnu ēdienus un mājas vīnu. Muižas klētī var degustēt Nauksēnu eļļas.
EE / Nauksēni inimloo muuseum
Muuseum jutustab ajaloo sūndmūst-est lābi konkrēstie indivīdi kogemuse, vōimāldades sel vīsil paremini mōista eelnevate generātsiooinē saastust ning ajalooliste sūndmūste mōju. Vōimalkit on maitstā Nauksēni toitu ja majaveini. Mōisa aidas saab degusteerīda Nauksēni ōilsid.

8 **NĀRAS**
+371 29431081, www.naras.lv
Kūrmājā „Rūjas nāras”. Izbraucienis ar motorizētu plostu „Ruhjas Donalds”.
EE / Puhkemāja „Rūja nākid”. Vāļjasōit mootorparve „Ruhjas Donalds” peal.



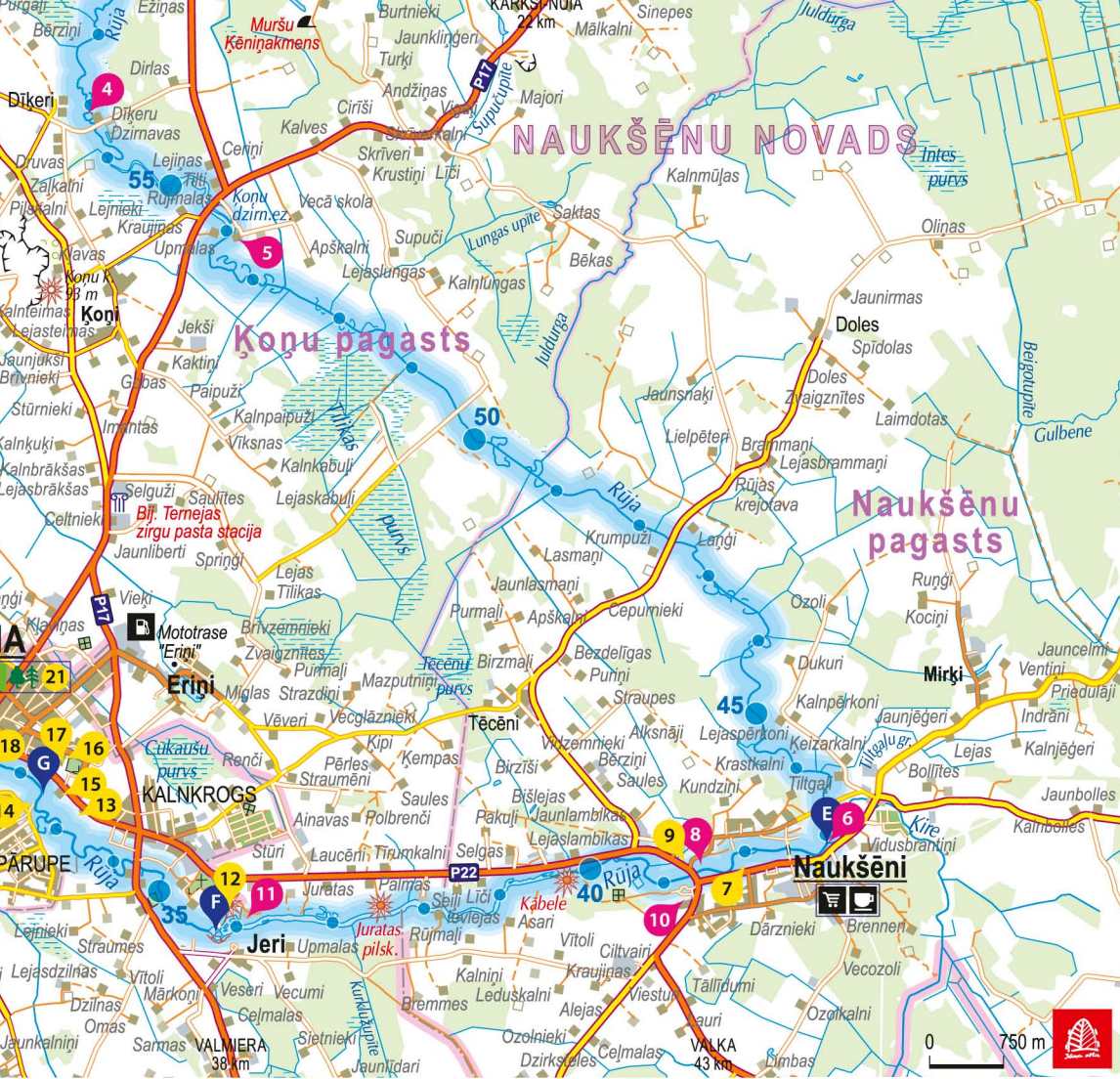
11 **PILS GRAVAS**
+371 26219024
12 **Rūjienas pilskalns**
Pirmo reiz hronikā Rūjienas pils minēta 1125. gadā, sagrāta Ziemeļu kara laikā 1704. gadā. Cilvēki mūra akmeņus izmantojuši dambja un ēku celšanai.
EE / Rūjiena lossimāgi
Esimest korda mainīti kroonikates Rūjiena lossi 1125. aastal, loss hāvīnes Põhjasōja ajal 1704. a. Inimesed kasutasid lossi kive tammīde ja hoonetē ehitāmīsek.

13 **Izstāžu zāle. Pieminekļis Bergmaņu dzimtai** — 200 m
+371 26381413, 64263175,
http://izstazuzaale.eclub.lv
EE / Nāituste saal. Mālestusmārk Bergmaņīde sugukonnale

14 **Trošu tilts “Laipas”**
EE / Laipa rippisild

G **Pie skolas. EE / Kool**

15 **Rūjienas Sv. Bērtuļa baznīca**
EE / Rūjiena Pūha Bērtulis’e kirik



16 **Pieminekļis Madonna Orans**
Autors K. Zemdega (1936. g.).
EE / Mālestusmārk Madonna Orans
Autor K. Zemdega (1936. a.)

17 **Pieminekļis R. Slokenbergam**
Autors A. Vārpa (1998. g.).
EE / Mālestusmārk R. Slokenbergi auks
Autor A. Vārpa (1998. g.)

18 **Rūjienas saldējums**
+371 64263526
Degustāciju iepriekš pieteikt.
EE / Rūjiena jāāts
Degustērimine eelnevālt kokku leppīda.

19 **Izstāžu zāle. Japāņu istaba.**
Rūjienas TIC
+371 64263278, 22002268
Upes iela 7, Rūjiena

EE / Nāituste saal. Jaapani tuba. Rūjiena turismifokuss

20 **Valdemāra ielas tilts**
Celts 1924. gadā, tolaik tilta vienlaidu dzelzsbetona arka bija garākā Latvijā.
EE / Valdemāra tānava sild
Ehitatud 1924. a. Tollel ajal ōli sīlla raudbe-
tonat valatud konstruksioin pikim kogu Lātis.

21 **Citas apskates vietas Rūjienā**
K. Zemdegas veidotie pieminekļi Tālavas taurētājs (1937. g.) un Sējējs (1939. g.); Tautskola un amatniecības centrs “Rūzele”, +371 26397236; A. Alksņa mākslinieciskā darbnīca, +371 26381413; Vides objekts – Ligzda; Ūdens pumpis; Salmīņkrogs un Ugunsdzēsēju depo tornis.

EE / Muud vaatāmīsvārsused Rūjiena
K. Zemdega loodud mālestusmārk Tālava pillimees (1937. a.) ja Kūlvāja (1939. g.); Kūlakool ja kāsītōoalkesku „Rūzele”, +371 26397236; A. Alksņa kunstnīku tōōkoda +371 26381413; Huviobjektīd – Ligzda; Veepump; Salmīņkrogs ja Tuletōrje depoo torn.

22 **Rūjienas estrāde**
EE / Rūjiena estraad

23 **Rūjas skola**
EE / Rūja kool

24 **Rūjas purvs** — 1 km
+371 26426587
Stājtjūms par purva izstrādi un procesa vērošana dabā. Iepriekš pieteikt.
EE / Rūja soo
Lood soo sūnnist ning loodusprotsessīde jālgīmīne. Eelnevālt kooskōlāstada.

25 **Putnu vērošanas tornis**
EE / Linnuvaatlustorn

26 **Pantenes svētavots**
Avots ar garāko virszemes tecējumu Latvijā. Avotu senāk ieskāvsī svētōzolu birzs. Avots iztek no salīņas Pantenes purvā, šī teritorijā jau sen bijisī apdzīvota.
EE / Pantene pūhaalikas
Allikas kōige pikema maapealse osaga kogu Lātis. Allikat ūmbrīsres varasemālt pūha tammehīs. Allikas saab alguse saare-keselt Pantene soos, antud piirkond ōli juba ammu asustatud.

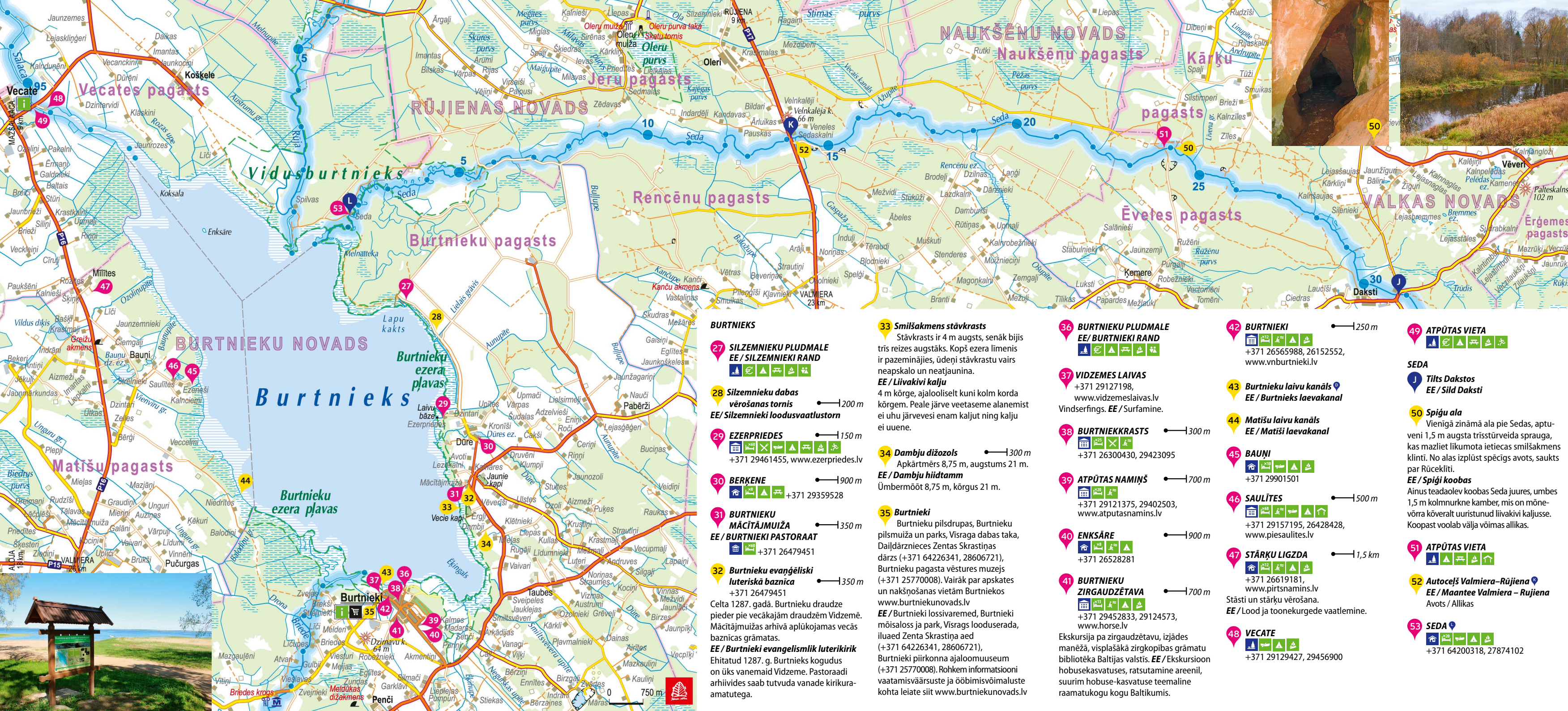
LV **Briede** A-D
Ja esat noskaņots interesantam laivojumam ar nelielu šķēršu pārvārsēšanu, nemanīgi labu straumi, piezemējumu, bet jaukiem skatiem, tad Briede ir istā izvēle! Marsruta sākums ir pie V166 ceļa tilta. Briedes laivojuma finišs ir pie pēdējā tilta pirms ietekas Burtniekā, bet te nav ērta piebraukšana, tādēļ labāk ir ieaīrēt Burtniekā un, pagriežoties pa labi, veikt 600 m līdz Burtnieka laivu pietātnēi. Lai gan Briede ietek Burtnieka DR stūrī un ezerā šeit pārsvarā valda aizvējš, tomēr pirms došanās atklātajos ūdeņos izvērtējiet ezera vilņošanas un savu laivu spēju tai pretoties!

Rūja A-D
Rūjas un Kīres upju sateka ir labs ceļojuma starta punkts, jo līdz tam Rūja nav laivojama. Nākamos 5 km Rūja plūst cauri Nauksēniem, priecēdama ar tipisku lauku apbūves ainavu, bet tālāk sākas Imantas (Jeru) HES uzplūdinājums. Aiz HES sākas Rūjienas apbūve, upe šeit ir interesanta un likumaina, ar tecējums ir atkārais visa tās šķērējā līdz Burtniekam. Ceļojumu ir saprātīgi beigt pie Rūjas skolas tilta, jo posms līdz Burtniekam ir nemitīgu purvāju ieskaits.

Burtnieks
Skaistie Burtnieka pakalni ar plašajām, maģiskajām ainavām, tā saulrietiem, bet – pats galvenais – legendas un unikālie arheoloģiskie pieminekļi droši ierindo to Latvijas ezeru top trijniekā. Burtnieks guļ iesīpi ZR virzienā, tā DR galā ietek Briede, bet A krastā līdzās ir Sedas un Rūjas ietekas. Ziemeļos iztek Salaca. Četras laivojamas un interesantas upes un no aktīvu ūdenstūrstīru vīdokļa iespējams ceļojums Briede, Seda, Rūja – Burtnieks – Salaca – jūra var šķīst samērā vilnīnōst, taču jāapzīnās brīesmas, kas var draudēt šķersōjot lielu ūdens klaidu. Ja vēlaties iekļaut savā ceļojumu maršrutā Burtnieku, saprātīgāk ir izvēlēties tā R krastu. Šeit vasarā valdošie ir krasta vēji, un, izmantojot krastu un nīerda snieģto aizvēju, ceļojums pa ezeru var norītēt bez starpādījumiem.

Seda A-D
Seda ir nepelnīgi aizmirsta un īpatnēja upe, jo tā ir it kā “otrāda” – plaša un ainaviska maršruta sākumā un sīka, apkārtējo purvāju ieskaits pirms ietekas Burtniekā. Posms no Dakstiem līdz P17 ceļā tiltām iesākams spīnīngōšanas entuzīastiem, bet lejtece līdz Burtniekam jālaivo grūtību meklētājiem un nobraukto upju “krājējiem”. Ja nolemjat turpināt ceļu pa Burtnieku līdz Salacas iztekai (4,6 km), nopietni izvērtējiet laikapstākļus! Pat nelielā vējā šajā Burtnieka krastā būs neajuka vilņošanās.

Seda A-D
See on teēnīmatul unustuse hōlma vajūnūd omāpārāne jōgi, kuna see on kūi „tagurpīdī” – lai ja maillīne marsruudī alguses ning kītsas ning soīne enne suubmīst Burtnieka jōkke. Lōīk Dakstīst kūnī P17 tee sīllanī on soovītatav spīnnūgu entuzīastīdele, kūid jōe suue enne suubmīst Burtniekasse pakub just eelkōīge huvi vāļjakutsete otisjāle ja jōgedē „kollēktsio-nāārīle”. Juhul kūi otsustate jātkata teekonda Burtnie-kaast kūnī Salaci jōēnī (4,6km), hīnnake kōīge-peālt īlmāstīkuolusīdī! Ka vāīkse tuule korral on sīnīpoolne Burtnieks kallas ebameēldīvalt īlainelīne.



- Laivu noma / Teenusepakujad**
- C** Kanoe / Kanuu
 - K** Kajaks / Süst
 - S** Jūras kajaks / Meresüst
 - I** Piepūšamā laiva / Kummipaot
 - SUP** Airdēlis / Aerusrif
 - R** Pontonu plostis / Ujuvparv
 - SOT** SOT-kajaks / SOT-süst

- Svarīgi zināt!**
- Kad esi laivā, necelies kājās – apgāziesies!
 - Esi piesardzīgs peldoties, izvēršies peldēšanas prasmei atbilstošas vietas!
 - Lieto drošības līdzekļus, bērniem – obligāti glābšana vestī!
 - Svarīgas lietas glabā ūdensnecaurīdīgā maisiņā!
 - Hermētiski iepakotam jābūt vismaz vienam mobilajam telefonam ar laivu iznomātāja telefona numuru!
 - Laivojot vēsākā laikā, ņem līdzi otru apģērba kārtu.
 - Aiz tevis upe un ezers paliek tīrāki – atkritumus ņem līdzi, neatstājot tos apmetņu vietās!
 - Vēlajinā laikā nedodies laivot Burtnieka ezerā!

- Apzīmējumi / Legend**
- atātlums līdz upei
 - vahemaa veekoguni
 - iesnieca, viesu māja
 - hotell, kūlaltsternaja
 - jauniešu mitne
 - hostel
 - lauku māja
 - talu, puhkernaja
 - kempings
 - kāmping
 - atpūtas vieta
 - puhkekoht
 - stāvētiena
 - P
 - parka
 - gultasvietu skaits
 - voodikohtade arv
 - pirts
 - saun
 - ēdināšana
 - toitlustus
 - teļu vietas
 - teikmiskohad
 - sporta laukumi
 - spordiväljakud
 - laivu noma
 - paadi rent
 - par brīvu maksas
 - tasuta
 - tasuline
 - piknika galdi, soli
 - pikniku laud, pink
 - ugunsкура vieta
 - lökkekoht
 - sausā tualete
 - kuivtualett
 - āzeramais ūdens
 - joogivesi
 - elektrība
 - elekt
 - nojume
 - varjualuene
 - veikals
 - pood
 - degvielas uzpildes stacija
 - benzinijaam
 - kafejnīca
 - kohvik
 - jalakājgate sild
 - vesiveski
 - krāces
 - kārestik
 - metri virs jūras līmeņa
 - apskates vietas
 - MVJL
 - meitrit mere pinnast
 - tūrisma pakalpojumi
 - turismiteenusud
 - pieejas punkti upei
 - jõeile juurdepāas
 - maršruti pa ezeriem
 - maršruti jārvedes
 - atātlums, km
 - kaugus, km

Eži **CI**
+371 27852852, www.ezi.lv

FF laivas **CKIR**
+371 27852852

Nāras, +371 29359390, www.naras.lv
Motorplostis "Ruhjas Donalds" / EE Motorplostis "Ruhjas Donalds"

Salacas kanoe **C**
+371 29286988, www.salacaskanoe.lv

Laivu noma Burtnieka ezerā
EE / Paadilaenus Burtnieks jārve
Bauņi, +371 29901501

Ezerpriedes
+371 29461455, www.ezerpriedes.lv

Saulītes
+371 29157195, 26428428, www.piesaulites.lv

Seda, +371 64200318, 27874102

Vecate, +371 29129427, 29456900

Vidzemes laivas **SUP**
+371 29127198, www.vidzemeslaivas.lv

Tūrisma informācijas centri / Turismiinfokeskused:

Burtnieku TIP / Burtnieki TIP
+371 25770008, Jaunatnes iela 15, Burtnieki, www.burtniekunovads.lv

Rūjienas TIC / Rūjiena TIC
+371 64263278, 22002268, Upes iela 7, Rūjiena, www.rujiena.lv

Vecates TIP / Vecate TIP
+371 26336650, Pagastnams, Vecate, Vecates pagasts, www.burtniekunovads.lv



MARŠRUTI UN PIEEJAS PUNKTI UPEI / VEETURISMI MARSRUUDID JA JŌELE JUURDEPĀAS

Briede	A	V166 tilts/sild	13,7 km	P16 tilts/sild	B	7,8 km	tilts/sild	C	1,8 km	D
Rūja	E	Ķīre 7,1 km	dzirnavas/veski	F	3,6 km	skola/ kool	G	1,1 km	H	estrāde
Seda	J	tilts Dakstos/sild	16,7 km	K	12,6 km	I	Rūjas skola/ kool	L	"Seda" laivu bāze/ "Seda" paadi alus	



BURTNIEKS

27 **SILZEMNIEKU PLUDMALE EE / SILZEMNIEKI RAND**
+371 29461455, www.ezerpriedes.lv

28 **Silzemienu dabas vērošanas tornis EE / Silzemienu loodusvaatlustorn**
+371 29461455, www.ezerpriedes.lv

29 **EZERPRIEDES**
+371 29461455, www.ezerpriedes.lv

30 **BERKENE**
+371 29359528

31 **BURTNIEKU MĀCĪTĀJMUIŽA EE / BURTNIEKU PASTORAAT**
+371 26479451

32 **Burtnieku evaņģēliski luteriskā baznīca**
+371 26479451
Celta 1287. gadā. Burtnieku draudze pieder pie vecākajām draudzēm Vidzemē. Mācītājmuižas arhīvā aplūkojamas vecās baznīcas grāmatas.
EE / Burtnieku evaņģelismlik luterikirik
Ehītatud 1287. g. Burtnieks kogudus on ūks vanemaid Vidzeme. Pastoraadi arhiivides saab tutvuda vanade kirikura-amatutega.

33 **Smilšakmens stāvkrasts**
Stāvkrasts ir 4 m augsts, senāk bijis trīs reizes augstāks. Kopš ezera līmenis ir pazeminājies, ūdeņi stāvkrastu vairs neapskalo un neatjaunina.
EE / Liivakivi kalju
4 m kōrge, ajalooliselt kuni kolm korda kōrgem. Peale jārve veetaseme alanemist ei uhu jārvevesi enam kaljut ning kalju ei uuene.

34 **Dambju dižozols**
Apkārtmērs 8,75 m, augstums 21 m.
EE / Dambju hiidamm
Ūbermēot 8,75 m, kōrgus 21 m.

35 **Burtnieki**
Burtnieku pilsdrupas, Burtnieku pilsmuiža un parks, Visraga dabas taka, Daildārznieces Zentas Skraštīnas dārzs (+371 64226341, 28606721), Burtnieku pagasta vēstures muzejs (+371 25770008). Vairāk par apskates un nakšņošanas vietām Burtniekos www.burtniekunovads.lv

36 **BURTNIEKU PLUDMALE EE / BURTNIEKI RAND**
+371 26565988, 26152552, www.vnburtnieki.lv

37 **VIDZEMES LAIVAS**
+371 29127198, www.vidzemeslaivas.lv
Vindserfings. EE / Surfamine.

38 **BURTNIEKKRASTS**
+371 26300430, 29423095

39 **ATPŪTAS NAMIŅŠ**
+371 29121375, 29402503, www.atputasnamins.lv

40 **ENKSĀRE**
+371 26528281

41 **BURTNIEKU ZIRGAUDZĒTAVA**
+371 29452833, 29124573, www.horse.lv
Ekskursija pa zirgaudzētavu, izjādes manēžā, visplašākā zirgkopības grāmatu bibliotēka Baltijas valstīs. EE / Ekskursioon hobusekasvatuses, ratsutamine areenil, suurim hobuse-kasvatuse teemaline raamatukogu kogu Baltikumis.

42 **BURTNIEKI**
+371 26565988, 26152552, www.vnburtnieki.lv

43 **Burtnieku laivu kanāls EE / Burtnieks laevakanal**

44 **Matišu laivu kanāls EE / Matiši laevakanal**

45 **BAUŅI**
+371 29901501

46 **SAULĪTES**
+371 29157195, 26428428, www.piesaulites.lv

47 **STĀRĶU LIGZDA**
+371 26619181, www.pirtsnamins.lv
Stāsti un stārķu vērošana. EE / Lood ja toonekurgede vaatlemine.

48 **VECATE**
+371 29129427, 29456900

49 **ATPŪTAS VIETA**
+371 29129427, 29456900

SEDA
J **Tilts Dakstos EE / Sild Daksti**

50 **Spīgu ala**
Vienīgā zināmā ala pie Sedas, aptuveni 1,5 m augsta trīsstūrveida sprauga, kas mazliet likumota ietiecas smilšakmens klintī. No alas izplūst spēcīgs avots, saukts par Rūcekli.
EE / Spīgi koobas
Ainus teadaolev koobas Seda juures, umbes 1,5 m kolmnurkne kamber, mis on mōnevōra kōveralt uustrisunud liivakivi kaljusse. Koopast voolab vālja vōimas allikas.

51 **ATPŪTAS VIETA**
+371 64200318, 27874102

52 **Autoceļš Valmiera–Rūjiena EE / Maantee Valmiera – Rujiena**
Avots / Allikas

53 **SEDA**
+371 64200318, 27874102