


Несколько слов о большой работе

Старинные усадьбы являются настоящим архитектурным достоянием земли калужской. Каждая из них уникальна, имеет свою судьбу, несет информацию о тех, кто жил и работал в этих красивейших уголках русской провинции. Все это одновременно и наше бесценное наследие, и наша история, которую мы должны чтить.

Многолетний кропотливый труд создателей этой книги – проявление истинного уважения к прошлому родного края, к его историческим и культурным традициям. Материал, представленный на страницах этого издания, высоко значим в историческом плане, является интереснейшим источником знаний для широкого круга читателей.

Благодарю авторов этой великолепной книги за прекрасную идею и её талантливое воплощение.

Губернатор
Калужской области



А.Д. Артамонов

НП “Русская усадьба” выражает благодарность
за финансовую поддержку издания
господину Б.Г. Фёдорову



“Русская усадьба”
некоммерческое партнерство

А.Б. Чижков
А.А. Зорин

КАЛУЖСКИЕ УСАДЬБЫ
Каталог с картой расположения усадеб

Москва
2007

Научный редактор – кандидат исторических наук В.А. Бессонов

Рецензент – кандидат искусствоведения Е.А. Шорбан

Оформление и верстка – М. Беркгаут, Е. Бешар

Чижков А.Б. Зорин А.А. Калужские усадьбы. Каталог с картой расположения усадеб. – М.: 2007. – 160 с

Каталог дает сведения о 210 сохранившихся полностью или частично усадьбах Калужской области. Авторы ознакомились и с этими усадьбами на местах и описали их современное состояние. Усадьбы представлены по районам области в алфавитном порядке. Описание усадеб снабжено библиографическими ссылками, планами и фотографиями, иллюстрирующими современное состояние усадебных объектов. Каталог дополнен указателями усадеб, их владельцев и создателей – архитекторов, паркостроителей, инженеров, художников, скульпторов.

НП “Русская усадьба” выражает глубокую благодарность
за помощь в организации исследовательских
экспедиций по объектам культурного наследия
Калужской области

В.В. Сударенкову

Председателю Подкомитета по культуре Комитета
Совета Федерации по науке, культуре, образованию,
здравоохранению и экологии Федерального Собрания РФ

**НП “Русская усадьба” благодарит за большую помощь в обследовании
усадьб Калужской области:**

Фомину Н.Г. — помощника Сударенкова В.В. в г. Калуга
Роянову Г.И. — гендиректора ГУК “Калужский областной краеведческий музей”
Федорову Е.И. — начальника Отдела (инспекции) охраны недвижимых памятников истории и культуры Министерства образования, культуры и спорта Калужской области

Гавриленко К.В. — главного специалиста Отдела (инспекции)
Андрееву В.А. — ст. преподавателя Северо-Западной Академии Госслужбы в г. Калуга, к. соц. н.

Шиленкова Ю.Н. — архитектора-реставратора
Новикова В.П. — директора Национального парка “Угра”, к. г.-мин. н.
Кулешову М.Е. — зав. сектором РНИИ Культурного и природного наследия им. Д.С. Лихачёва, к. г. н.

Есипова В.П. — геолога
отца Вячеслава Слезкина — священника ц. Великомученицы Елизаветы пос. Белоусово Жуковского района
Студенова Н.С. — главного специалиста “Культурно-экологического Фонда “Усадьба Белкино”

Кировский район

Абраменкова В.А. — главу администрации
Ипатову А.А. — первого зам. главы администрации
Бауэра А.А. — директора Кировского историко-краеведческого музея

Барятинский район

Трутнева В.Н. — главу администрации
Спас-Деменский район

Бузанова В.А. — главу администрации
Никеева А.А. — зам. главы администрации
Гусеву М.А. — заведующую музейной комнатой районной библиотеки

Мещовский район

Смоленского Р.В. — главу администрации
Ловакову С.В. — заведующую отделом образования администрации
Гаврилок А.А. — главу КФХ “Шалово”
Зорюкова Д.В. — учителя истории районной школы
Калиничева Н.А. — главу администрации сельского поселения “Село Серпейск”
Захарова А.С. — водителя районной администрации

Сухиничский район

Осина А.С. — первого зам. главы администрации
Окопишникову Н.М. — заведующую отделом культуры р-на
Колесникова В.А. — краеведа

Козельский район

Семенову Н.А. — директора Козельского краеведческого музея
Филинову Л.И. — краеведа

Рыкову О.В. — зав. отделом генеалогии Государственного музея А.С. Пушкина, к. и. н.

Дорогие друзья!

Предлагаемый Вам каталог "Калужские усадьбы" — это следующий этап (после аналогичной работы по Московской области) большого проекта по обследованию реально сохранившихся усадеб центральной России.

За несколько лет работы Некоммерческого партнерства "Русская усадьба" при подготовке книги было выявлено, обследовано и сфотографировано 210 усадебных объектов. Увы, многие из них находятся в заброшенном и руинированном состоянии. Вместе с тем за последние год-два явно наметилась позитивная тенденция: некоторые погибавшие усадьбы нашли своих новых хозяев и активно восстанавливаются. Сегодня возрождаются следующие усадьбы:

Усадьба Белкино Боровского района (№ 19)

Возрождение усадебного ансамбля осуществляется за счет средств Некоммерческой организации "Культурно-экологический Фонд "Усадьба Белкино". Благоустроен большой усадебный парк, приведены в порядок два больших старинных пруда и каскад из четырех малых и средних прудов. Собран интересный исторический материал о жизни усадьбы и ее владельцах. Восстановлена рига, в которой разместились Обнинская городская казачья община "Спас", работающая с подростками, в том числе и из неблагополучных семей. Усадебная церковь Бориса и Глеба восстановлена силами и за счет средств населения г. Обнинска. Все восстановительные работы проводятся в соответствии с государственным охраняемым обязательством, выданным Фонду "Усадьба Белкино".

Усадьба Никольское (Чубарово) Жуковского района (№ 53)

Главный дом в классическом стиле, построенный на рубеже XVIII–XIX веков, и большой регулярный парк подготавливаются к реставрационным работам: ведутся работы по расчистке усадебного дома и регулярного парка; подбирается исторический и архивный материал об усадьбе и ее бывших владельцах. Восстановительные работы проводятся в соответствии с государственным охраняемым обязательством, выданным новому владельцу.

Усадьба Петроселье Куйбышевского района (№ 94)

Нынешний владелец усадьбы осуществил большую работу по восстановлению и благоустройству старинного парка. В преддверии реставрационных работ по главному дому и парку собирается обширный исторический материал.

Усадьба Серебряно Мещовского района (№ 131)

Благоустройство сохранившейся части парка и приведение в порядок старинного пруда взяла на себя глава КФХ "Шалово" А.А. Гаврилюк. В воссозданных на старом фундаменте палатах Лопухиных действует небольшая гостиница. Неподалеку в деревне Шалово круглосуточно работает гостевой комплекс для отдыха, рыбалки и охоты. Рядом выстраивается коттеджный городок "Маленькая Швейцария".

В усадьбе восстановлена Успенская церковь, при ней действует женский монастырь.

Усадьба Бярино Мещовского района (№ 118)

Восстановительные работы предполагается проводить в соответствии с охранным обязательством, выданным новой владелице А.А.Гаврилюк. При разработке концепции восстановления использовались исторические материалы и документы, в том числе из семейных архивов последних владельцев усадьбы, находящихся в настоящее время в Париже.

Усадьба Кольцово Тарусского района (№ 169)

Благоустраивается небольшой усадебный парк.

Усадьба Сивцево Тарусского района (№ 176)

По результатам проведенной исследовательской работы и в соответствии с проектом реставрации в главном доме первой трети XIX в. укреплен фундамент, по старым аналогам восстановлена крыша. Полностью обследован усадебный парк и разработан проект его восстановления. Продолжается работа в архивах по сбору исторического материала об усадьбе и ее владельцах. Восстановительные работы проводятся в соответствии с охранным обязательством, выданным новому владельцу.

По мнению специалистов НП "Русская усадьба", еще несколько усадеб достойны быть восстановленными и обрести вторую жизнь, чтобы украшать Калужскую землю и наполнять нас чувством гордости и уважения к тем, кто взял на себя столь нелегкий, но очень благородный труд по сохранению культурного наследия России.

*Генеральный директор
НП "Русская усадьба"
В.В.Стерлина*

От редактора

На протяжении последних лет история усадебной культуры привлекает к себе пристальное внимание исследователей. Во многом это стало возможным благодаря происходящим в исторической науке процессам гуманизации. Так, сегодня особую актуальность приобретает обращение к судьбам отдельных людей, вопросам повседневности, историческому прошлому различных по масштабу территориальных единиц. Данная тенденция с новой силой возродила утраченный в советский период интерес к яркому феномену российской действительности — усадьбе, игравшей во второй половине XVIII — XIX вв. роль своеобразного центра, определявшего развитие окружающих ее территорий. Судьбы владельцев усадеб, их общественная, культурная и производственная деятельность, создание усадебных комплексов с жилыми и хозяйственными постройками, ландшафтными и регулярными парками, строительство церквей, формирование некрополей — эти и многие другие вопросы ярко демонстрируют значимость и многогранность усадьбы как исследовательского объекта, всестороннее изучение которого стало одним из приоритетных направлений в современной исторической науке и краеведении. При этом обращение к усадебной культуре позволяет получить не только теоретические, но и практические результаты, выражающиеся, в первую очередь, в локализации, сохранении и возрождении усадебных комплексов, а также способствующие развитию внутреннего туризма путем выявления новых экскурсионных объектов.

Благодаря своей актуальности изучение усадебной культуры активно ведется сейчас во всех регионах России, и Калужская область в этом процессе не является исключением. Десятки исследователей обращались к прошлому калужских усадеб, и за последние годы по этой теме сложилась достаточно обширная историография. На сегодняшний день заинтересованный читатель имеет возможность почерпнуть информацию об отдельных усадьбах Калужского края, как широко известных, так и малоизученных, из многочисленных статей и книг научного и популярного характера. Однако до сих пор в краеведческой литературе не существовало работы, которая позволяла бы получить достаточно целостное представление о нескольких сотнях калужских усадеб, увидеть эту проблему во всей своей полноте и многообразии. Создание такого обобщающего издания оказалось возможным лишь после многолетней скрупулезной исследовательской деятельности, проводившейся с 2003 г. под эгидой Некоммерческого партнерства "Русская усадьба". Результатом этой кропотливой работы стала книга "Калужские усадьбы", подготовленная двумя известными исследователями — Андреем Борисовичем Чижковым и Алексеем Александровичем Зориным. Первый хорошо знаком всем, кто интересуется усадебной культурой, по монографии "Подмосковные усадьбы", выдержавшей в 2006 г. третье издание. Не менее известен в усадебоведении своими основательными исследованиями его соавтор А.А. Зорин. Опираясь на поддержку различных учреждений и помощь специалистов, авторскому коллективу в течение четырех лет удалось собрать и обобщить богатейший материал об усадьбах Калужского края и подготовить к изданию каталог, содержащий справочные данные

о сохранившихся на территории области усадебных комплексах.

Работу А.Б. Чижкова и А.А. Зорина отличает обстоятельность и высокий профессионализм. Важно отметить, что изучение калужских усадеб велось не только на теоретическом, но и на практическом уровне, путем непосредственно визуального обследования объектов. Активно используя результаты исследований своих предшественников, отложившихся в различных публикациях и научных паспортах на памятники архитектуры, составившихся в 1970-х—1990-х гг., создатели каталога посетили все выявленные усадебные комплексы и на месте определили их состояние. Этот, поистине титанический, труд позволил выделить на территории Калужской области более двухсот усадеб, в той или иной степени сохранившихся до наших дней. Все они были тщательно описаны и на каждую усадьбу составлена небольшая по объему, но емкая по содержанию, историческая справка. Для подготовки этих справок авторы стремились привлечь все доступные источники информации. Используя архивные материалы, опубликованные сведения и привлекая разнообразные справочные издания и сборники документов, в том числе достаточно редкие и малодоступные, авторы по мере возможности проследили владельческую принадлежность, рассмотрели основные этапы формирования усадебных комплексов и проанализировали их состав, указали архитекторов, паркостроителей и других лиц, участвовавших в их создании, обозначили историческую и культурную ценность сохранившихся усадеб. При этом все справочные тексты, содержащие информацию по истории и современному состоянию усадебных комплексов, достаточно полно проиллюстрированы сделанными при обследовании фотографиями, а также снабжены планами расположения усадебных строений и садово-парковых ансамблей. Последние корректировались в соответствии с современным состоянием сохранности усадебных объектов. Помимо этого, каждая справка снабжена списком архивных источников и опубликованных материалов, на которые авторы опирались при подготовке описания. Показательно, что в библиографию были включены и издания, увидевшие свет в 2007 году.

Необходимо также обратить внимание на то, что создатели каталога не только подготовили, в соответствии с принятой структурой, лаконичные и информативные справки, но и создали уникальный справочный аппарат, позволяющий вести поиск нужной информации по названию усадьбы, территориально-административному подчинению, имени владельца, архитектора, паркостроителя, инженера, художника и скульптора, принимавших участие в создании усадебных комплексов. Это во многом облегчает поиск нужной информации и делает каталог удобным в использовании при решении самых разнообразных задач.

Как видно, в руках читателя впервые в историографии Калужского края оказывается комплексная, научно обоснованная информация по всем выявленным усадьбам Калужской области. Это дает возможность серьезно расширить границы использования собранного в каталоге материала. Так, обстоятельно разработанные данные о современном состоянии усадеб позволяют оперативно решать вопросы выявления объектов культурного наследия и их сохранения. Помогают определить, какие усадьбы нуждаются

в поддержке и восстановлении. Эти вопросы особенно актуальны, учитывая то, что процесс уничтожения усадебных комплексов в ходе хозяйственной деятельности собственников продолжается до сегодняшнего дня, что видно из данных, опубликованных в каталоге.

Обращение к исторической части справок может способствовать расширению знаний по истории края и пробуждению интереса к прошлому малой Родины, и, в конечном итоге, воспитанию глубоких патриотических чувств. Одновременно каталог становится важным справочным пособием для дальнейшего изучения истории отдельных калужских усадеб, сообщая заинтересованному лицу исходные, наиболее общие, сведения. И, конечно же, каталог — это важное и серьезное подспорье для развития туризма в регионе. Внимательное знакомство с представленным материалом позволяет выделить новые экскурсионные объекты и на их основе разработать оригинальные туристские маршруты, удовлетворяющие потребностям современного потребителя.

Таким образом, созданный А.Б. Чижковым и А.А. Зориным каталог является, по сути, первой серьезной обобщающей научной работой, посвященной истории и современному состоянию калужских усадеб, в котором с максимально возможной полнотой представлены данные, собранные многими поколениями исследователей и наиболее четко отразилось современное состояние изученности проблемы. Безусловно, данная работа, несмотря на возможные неточности и пробелы, которых трудно избежать в подобном масштабном издании, станет надежным фундаментом в изучении, сохранении и возрождении сохранившихся на территории Калужской области усадеб.

*Кандидат исторических наук, зав. историческим отделом Калужского областного краеведческого музея, доцент Калужского государственного педагогического университета им. К.Э. Циолковского
Виталий Анатольевич Бессонов*

От авторов

В каталоге представлены краткие справочные сведения о владельческих дворянских и купеческих сельских усадьбах Калужской области в исторической ретроспективе. В издание включены усадьбы с сохранившимися постройками, а также усадьбы, от которых остались одни парки либо их фрагменты, имеющие историко-культурное значение. Усадьбы, создававшиеся как городские, не рассмотрены, но учтены загородные усадьбы, со временем вошедшие в черту городов. Не рассмотрены и усадьбы Калужской губернии, находящиеся ныне на территориях других областей. Загородный сад и усадьба Жиздринского Михайловского садового училища, не являющиеся владельческими, введены в каталог с учетом их историко-культурной и ландшафтной значимости.

В тексте усадьбы сгруппированы по районам Калужской области согласно территориально-административному делению на 2002 г. и внутри районов расположены в алфавитном порядке их названий, не всегда совпадающих с современным названием населенного пункта. Усадьбы, находящиеся на территории г. Обнинска, показаны в Боровском районе.

За время основания усадеб принята дата первого архивного (данные писцовых книг, опубликованных в “Известиях КУАК” и “Калужской старине”) или литературного упоминания вотчинникова или помещикова двора. Принадлежность усадеб к бывшим административно-территориальным единицам – губерниям и уездам – дана на 1917 г., при этом для усадеб Калужской губернии указан лишь уезд, а наименование губернии не приведено. Уездный город Лихвин Калужской губернии – ныне город Чекалин Тульской области – остался за пределами карты.

Отсутствие характеристики материала построек подразумевает, что они выполнены из кирпича, в остальных случаях материал оговорен. Аннотации по каждому объекту сопровождаются ссылкой на источники и литературу. Названия книг и статей, упоминаемых два раза и более, даны в сокращении, а их выходные данные приведены в списке сокращений.

В качестве основных источников сведений об усадьбах, местах их расположения и владельцах использованы: Описание и алфавиты к Калужскому атласу. Ч. 1–2. Спб., 1782 г. (фонды Калужского краеведческого музея); Калужская энциклопедия. Калуга, 2005; Приложения к трудам редакционных комиссий, для составления положений о крестьянах, выходящих из крепостной зависимости. Сведения о помещичьих имениях. Тт. I и IV. Спб., 1860; труды генеалога Н.Ф. Иконникова; Паспорта на памятники архитектуры (архив Отдела охраны памятников Калужской области); топографические карты Калужской губернии конца XVIII в. и второй половины XIX в. Некоторые сведения получены из музеев, архивов, от краеведов и местных жителей. Также была использована книга Булычова Н.И. Архивные сведения, касающиеся Отечественной войны 1812 г. по Калужской губернии. Калуга, 1910.

Большинство планов усадеб взяты из паспортов на памятники архитектуры, составленных архитекторами Г.К. Игнатьевым, И.В. Изосимовой, И.Ю. Яровым, В.П. Есиповым и откорректированы на современное состояние. Часть планов выполнена А.А. Зориным. Каталог снабжен научно-спра-

вочным аппаратом: алфавитными указателями усадеб, их владельцев и создателей — архитекторов, инженеров, художников, паркостроителей, а также списком сокращений.

Карта Калужской области с расположением усадеб включает все описанные в Каталоге усадьбы с соответствующей привязкой к местности (границы районов, районные центры, железные дороги, реки и т.п.). Расстояния от усадеб до ближайших железнодорожных станций и крупных населенных пунктов указаны в тексте в соответствии с проездом к ним по автомобильным и проселочным дорогам. При исчислении расстояний от г. Калуги и районных центров отсчет километража дан от автостанций.

Обследование усадебного наследия Калужской области проводилось в 2003—2007 гг. Всего было осмотрено около 300 адресов. В результате выявлено 210 объектов, начиная с крупных архитектурно-парковых усадебных комплексов, до таких, где можно считать сохранившимися материальные остатки усадеб. Из них установлено наличие разной сохранности 42 усадеб с главными домами и 49 усадеб без домов, но с жилыми флигелями; от 46 усадеб остались только церкви и от 64 — только парки. Состояние и степень сохранности зданий и парков отмечены на период обследования.

Многие усадебные, жилые и хозяйственные здания, церкви и парки находятся в заброшенном виде. С сожалением можно констатировать полную утрату крупных усадебных комплексов Железники Деяновых-Голицыных (в черте Калуги), Ловать А.Г. Цевловского (Хвастовичский р-н), Клиницы Никитиных (Думиничский р-н), мемориальных усадеб Немцово Радицевых (Малоярославецкий р-н) и Акатово Чебышевых (Жуковский р-н). Одновременно следует отметить положительные примеры отношения к усадебному наследию Калужской области. Так, усадьбы Сивцево (Тарусский р-н), Никольское (Жуковский р-н) и Петроселье (Куйбышевский р-н), восстанавливаются их новыми владельцами; создан и проводит практическую деятельность Фонд "Усадьба Белкино"; расчищен и приведен в порядок силами местных жителей парк в усадьбе Тимашово (Боровский р-н). Кроме того, восстановлены или находятся в процессе восстановления ряд усадебных храмов, переданных Русской православной церкви, ранее заброшенных или использовавшихся не по назначению.

БАБЫНИНСКИЙ РАЙОН

1. Акулово, 13 км от п. Бабынино. (Перемышльский у.). Усадьба основана во второй половине XVIII в. помещиком А.Г. Смагиным, в первой половине XIX в. принадлежала его роду, в 1910 г. — дворянам А.П. и И.И. Поповым. Осталась руинированная Тихвинская церковь 1817 г., построенная в стиле классицизм вместо прежней деревянной (колокольня утрачена); от парка уцелели единичные старые деревья и заболоченный пруд.

Иконников 1, с. 92; Калужская энциклопедия, с. 16; Описание, ч. 2; Рошефор, с. 36.



Тихвинская церковь

2. Бакатово (Бокатово), 13 км от п. Бабынино. (Перемышльский у.). Усадьба основана во второй половине XVIII в. полковником И.О. Нарышкиным, потом принадлежала М.И. Нарышкиной; в середине XIX в. — помещику Н.Я. Сафонову. Осталась руинированная Пятницкая церковь в стиле классицизм времени основания усадьбы (колокольня утрачена).

Калужская энциклопедия, с. 34; Описание, ч. 2; Преображенский, с. 110; Приложения, т. 1, с. 34.



Пятницкая церковь

3. Гришово (Людимеск), 25 км от п. Бабынино. (Перемышльский у.). Здесь в XII—XVII вв. находился древнерусский город Людимеск, от которого осталось городище над р. Большой Березуей. В XVII—XVIII вв. — вотчина дворян Щербачёвых. Осталась заброшенная Никольская церковь конца XVII в. в стиле московского барокко, значительно перестроенная в XIX в. (колокольня утрачена).


Абакулов В.И. История Людимеска Перемышльского уезда: от средневекового города до села // Труды, вып. 6, с. 84—102; Калужская энциклопедия, с. 114, 252.



Никольская церковь

4. Извеково, 22 км от п. Бабынино. (Мещовский у.). В первой четверти XVIII в. — владение Лопухиных, в конце столетия усадьба принадлежала помещице Н.Ф. Толстой, затем — кн. Голицыным, во второй трети XIX в. — кн. Д.А. Голицыной (урожд. кнж. Ухтомской), в начале XX в. П.Г. Сорокиной, в 1914 г. — П.Д. Чернову. Сохранились Одигитриевская церковь 1716 г., сооружённая стольником Лопухиным, с переделками середины XVIII в. (колокольня, построенная в 1881 г. по проекту губернского инженера В.К. Савельева, утрачена); остатки пейзажного парка из смешанных пород деревьев с обваловкой. Деревянная приходская церковь 1759 г. утрачена.

Иконников 1, с. 114; Иконников 2, с. 98; Калужская энциклопедия, с. 161; Описание, ч. 2; Приложения, т. 1, с. 24; Рошефор, с. 44.



Пятницкая церковь



Главный дом

5. Кумовское (Пятницкое, Груздово), 5 км от ст. Вороты́нск. (Перемышльский у.). Усадьба основана в последней трети XVIII в. дворянами Еропкиными, в середине XIX в. принадлежала поручице А.Е. Яковлевой, потом — капитанше Е.А. Станиславовой, с конца столетия — помещикам Барыковым, последний владелец до 1917 г. — М.Н. Барыков. Сохранились одноэтажный главный дом в русском стиле, простой архитектуры людская, кухня и каретный сарай — все 1870 г.; заброшенная, руинированная Пят-

ницкая церковь 1771 г. с чертами барокко и классицизма (колокольня утрачена), построенная на средства Б.М. Еропкина; заросший регулярный липовый парк с прудами времени основания усадьбы.



Пятницкая церковь



Аллея в парке

Калужская энциклопедия, с. 232; Описание, ч. 2; Приложения, т. 1, с. 34; Рошефор, с. 37.



Флигель управляющего

6. Муромцево (Еремеевское), 11 км от ст. Вороты́нск. (Перемышльский у.). С начала XVII в. — владение воевод Муромцевых; усадьба основана в 1770-х гг. подпоручицей Е.К. Муромцевой, в первой половине XIX в. принадлежала кн. В.А. Яшвиль (урожд. Сухово-Кобылиной), затем до 1895 г. — её дочери Е.В. Сухозанет, бывшей замужем за военным министром Н.О. Сухозанетом; далее — её племяннице инспектрисе Московских высших женских

врачебных курсов М.Г. Ермоловой (урожд. Гежелинской) и до 1917 г. её наследникам. Сохранились простой архитектуры двухэтажный с пристройкой флигель управляющего и служебное здание начала XX в.; пейзажный парк из смешанных пород деревьев; пруды; липовые обсадки плодовых садов. Главный дом и жилой флигель начала XIX в. разобраны в 1970-х гг.; Никольская церковь 1798 г. утрачена ранее. В усадьбе было развитое сельское хозяйство, в создании которого принимал участие сын М.Г. Ермоловой А.С. Ермолов, возглавлявший в 1894—1905 гг. министерство земледелия и госимущества.

В Калуге Сухозанетам и потом Ермоловым принадлежал дом конца XVIII в. на современной ул. Карпова, 4 (б. Покровский, затем Никитский пер.). В 1880-х гг.

Е.В. Сухозанет выкупила и возобновила в Калуге палаты Коробовых XVII в. на ул. Плеханова (б. Проломной), 88, подарила их дворянству, которое позже устроило в палатах исторический музей.

Надгробие Е.К. Муромцевой (1731–1814) находится в московском Донском монастыре.

Бессонов В.А. Генерал-майор В.М. Явивиль: к вопросу об участии в заговоре против Павла I // Эпоха Наполеоновских войн: люди, события, идеи. М., 2000. С. 29; Зеленов, с. 45–47; Иконников 2, с. 33; Калужская энциклопедия, с. 136, 285; Краткие справ. свед., с. 75–76; Кривов, с. 39–40; Малинин, с. 104–105; Морозова, с. 159–160; Приложения, т. 1, с. 34; Рошефор, с. 37; Унковский, с. 172, 182, 188.

7. Никольское, 17 км от п. Бабынино. (Перемышльский у.). Здесь находится двухэтажная церковь Рождества Богородицы 1696 г., построенная в вотчине известного деятеля времени Петра I стольника И.И. Бутурлина; пятиглавное завершение храма и верх колокольни утрачены.



Церковь Рождества Богородицы

Преображенский, с. 110; Рошефор, с. 37.

8. Пятницкое (Салтыково), 10 км от п. Бабынино. (Перемышльский у.). Усадьба была перенесена сюда из соседнего села Спас (с XVII в. — родовая вотчина Салтыковых) в середине XVIII в. генералом В.Ф. Салтыковым; в середине XIX в. принадлежала помещику А.Д. Шевичу; далее — дворянам Поповым, последняя владелица до 1917 г. — А.Д. Попова. Сохранилась заброшенная Спасская церковь второй половины XVIII в. в стиле классицизм, построенная А.В. Салтыковым; от колокольни остался нижний ярус. В церкви есть фрагменты монументальной живописи XIX в.



Спасская церковь



Спас Нерукотворный. Роспись

Аксакова I, с. 224; Иконников 2, с. 83; Приложения, т. 1, с. 34; Рошефор, с. 37.

9. Рындино, 7 км от ст. Воротынок. (Перемышльский у.). Усадьба основана в последней трети XVIII в. дворянином А.Д. Симоновым, затем принадлежала помещику Г. Образцову и до середины XIX в. его наследникам, далее — губернскому предводителю дворянства С.Я. Унковскому, до 1904 г. — его сыну генералу С.С. Унковскому, до 1917 г. — его жене



Главный дом

Е.В. Унковской (урожд. Олив) и их детям. Сохранились простой архитектуры одноэтажные деревянный главный дом и флигель — оба последней четверти XIX в.; регулярный липовый парк того же времени.


С.Я. Унковский приобрел в Калуге в 1864 г. для дочери дом конца XVIII в. на ул. Пацаева (б. Кольцовский пер.), 4.

Зеленов, с. 55–56; Калужская энциклопедия, с. 367, 433–434; Морозова, с. 165; Описание, ч. 2; Приложения, т. 1, с. 34.

10. Сосновка, 17 км от ст. Воротыnsk. (Перемышльский у.). От усадьбы, принадлежавшей в первой половине XIX в. губернскому почтмейстеру А.Ф. Якубовичу, остались липовое каре (возможно, обсадка плодового сада) и пруд.

В Калуге А.Ф. Якубович жил в почтмейстерском доме конца XVIII в. на ул. Кропоткина (б. Почтовый пер.), 2.

Калужская энциклопедия, с. 353, 490, 491; Морозова, с. 156.



Спасская церковь



Надгробие

11. Утёшево, 15 км от п. Бабынино (Мещовский у.). Усадьба основана в последней трети XVIII в. кн. Л.И. Егуповым-Черкасским, с 1820-х гг. принадлежала участнику Отечественной войны 1812 г. генералу Д.А. Делянову, до 1868 г. — его вдове М.Е. Деляновой (урожд. Лазаревой, дочери Е.Л. Лазарева, основанного в 1815 г. в Москве Лазаревский институт восточных языков) и далее их наследникам, последние владельцы до 1917 г. — помещики Курочкины. Сохранилась заброшенная Спасская церковь 1839 г., построенная в стиле классицизм М.Е. Деляновой вместо прежней деревянной; около церкви старое надгробие. В селе много каменных домов рубежа XIX–XX вв.

В собраниях Калужских художественного и краеведческого музеев находятся портреты семьи Деляновых из другой их ныне утраченной усадьбы Железники.

Бессонов В.А. “Слуга царев послушный...” // Очерки по истории и культуре Калужского края. Калуга, 1996. С.46; Калужская энциклопедия, с. 437; Личенко С. Имена Железники. Калуга, 1993; Описание, ч. 2; Приложения, т. 1, с. 28; Рошефор, с. 48.

12. Шамордино, 7 км от ст. Воротыnsk. (Перемышльский у.). Усадьба была построена в конце XVIII в. дворянами братьями А.В. и П.В. Еропкиными, в первой половине XIX в. владел В.Д. Богданов, потом — коллежская асессорша А.И. Калыгина, во второй половине столетия — малолетний помещик Прадке с опекуном поручиком В.П. Прадке, с конца века и до 1917 г. — промышленник А.С. Келлат. Сохранились утилитарной архитектуры хозяйственные здания и регулярный, в основном липовый, парк рубежа XIX–XX вв. Поблизости от усадьбы на правом берегу р. Выссы А.С. Келлатом была организована добыча мраморовидного известняка — строительного и облицовочного камня, использованного при сооружении многих зданий в Калуге и Москве.

Новиков В.П. и др. Усадьба Шамордино на реке Высса // Вопросы археологии...VIII, с. 207–209; Новиков В.П., Есипов В.П. Шамординский мрамор // Древний Воротыnsk и его окрестности. Калуга, 1995. С. 57–61; Описание, ч.2.

БАРЯТИНСКИЙ РАЙОН

13. Концецполье, 28 км от с. Барятино. (Мещовский у.). Усадьба основана во второй половине XVIII в. сенатором Л.И. Камыниным, с конца столетия принадлежала бригадиру В.Ф. Сабурову, отстроившему усадьбу заново; в середине XIX в. — его дочери С.В. Охотниковой, с 1876 г. — жене действительного статского советника С.В. Всеволожской, последний владелец с 1913 до 1917 г. — инженер-технолог Ф.И. Алексеев. Сохранились два одноэтажных флигеля и руины конюшни — все первой четверти XIX в. в стиле классицизм; простой архитектуры служба и дом экономки последней четверти XIX в.; фрагмент Умиленской церкви 1783 г. (в ней был похоронен В.Ф. Сабуров), построенной вместо прежней деревянной; заросший парк с регулярной липовой частью и пейзажной из смешанных пород деревьев частью на берегу р. Суходолки. В усадьбе было образцовое сельское хозяйство. Здесь у бабушки С.В. Всеволожской провел детские годы выдающийся учёный-генетик Н.В. Тимофеев-Ресовский.



Северный флигель



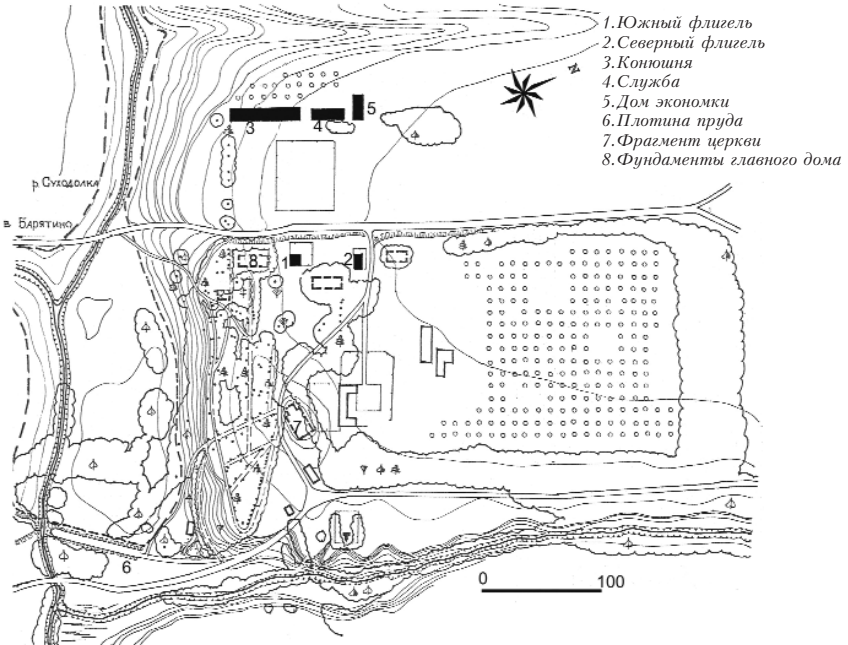
Южный флигель



Конный двор

Калужская энциклопедия, с. 215; Кривов, с. 68; Приложения, т. 1, с. 28; Тимошин В.С. Концецполье. Калуга, 2000; Тимошин, с. 13–15.

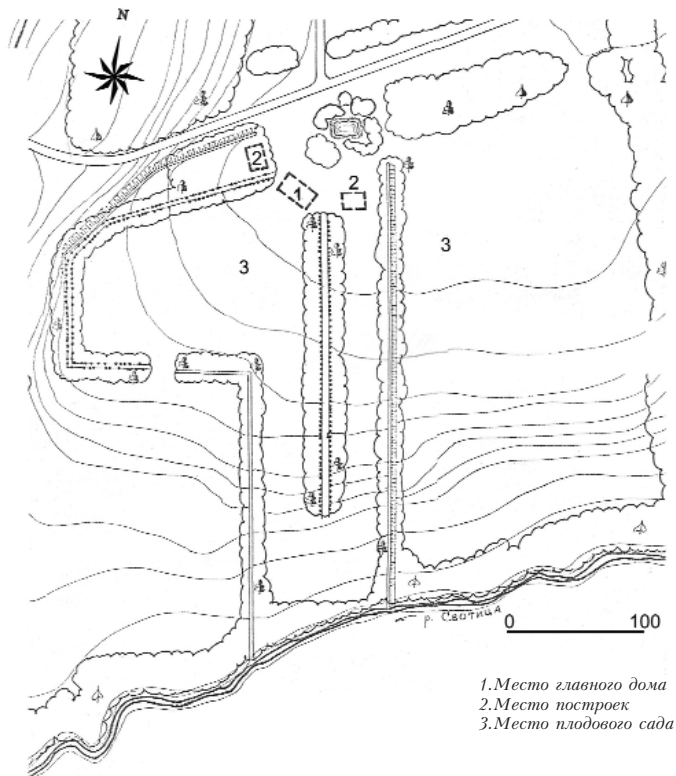
План усадьбы Концецполье



14. Котово, 18 км от с. Барятино. (Мосальский у.). Старинное дворцовое село с бывшей в нём деревянной Ильинской церковью. Усадьба была устроена в первой четверти XIX в. поручицей Т.Г. Окуньковой и затем принадлежала её наследникам. Сохранился заросший липовый парк с элементами регулярной и пейзажной планировки середины XIX в. Усадебные здания утрачены, Ильинская церковь в середине XIX в. уже не существовала.

Калужская старина, т. 6, с. 8; Тимошин, с. 6, 17.

План усадьбы Котово

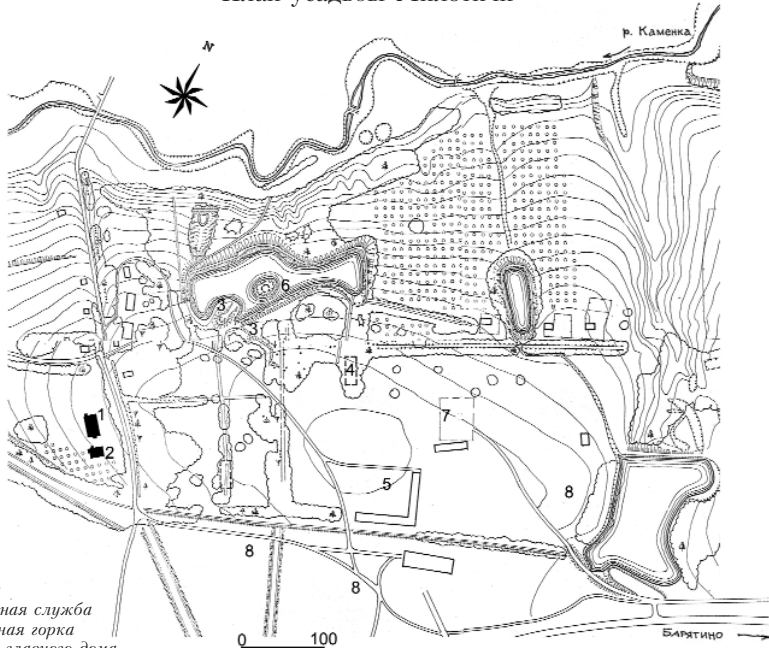


1. Место главного дома
2. Место построек
3. Место плодового сада

15. Милотичи, 10 км от с. Барятино. (Мосальский у.). Усадьба основана в 1770-х гг. капитаншей А.С. Аргамаковой (урожд. кн. Голицыной), в начале XIX в. принадлежала коллежскому асессору И.Ф. Паншину и до середины столетия его сыну поручику П.И. Паншину, затем — ротмистру Д.Н. Засецкому, далее — его сыну коллежскому асессору А.Д. Засецкому и до 1917 г. его сыну кандидату прав Д.А. Засецкому. Сохранился пейзажный липовый парк второй трети XVIII в. — середины XIX в., в нём пруд с островом. Усадебные постройки и Никольская церковь 1832 г., сооружённая вместо прежней деревянной, утрачены. От сельхозшколы, устроенной около усадьбы Д.А. Засецким в начале XX в., остались руинированные здания.

Приложения, т. 1, с. 32; Рошефор, с. 27; Тимошин В.С. Милотичский край. Ист. краев. очерк. Калуга, 1999; Тимошин, с. 22–26.

План усадьбы Милотичи



- 1. Школа
- 2. Школьная служба
- 3. Насыпная горка
- 4. Место главного дома
- 5. Хозяйственный двор
- 6. Парковый мостик
- 7. Территория огорода
- 8. Территория плодового сада

16. Милятино, 28 км от с. Барятино. (Мо-
сальский у.). Усадьба основана в последней
четверти XVIII в. помещиком М.Я. Масло-
вым, до 1791 г. принадлежала поручику
Ф.М. Гусятникову, потом – брату фаворита
Екатерины II гр. Г.Г. Орлова обер-прокуро-
ру Сената гр. Ф.Г. Орлову и далее его сыну
герою Отечественной войны 1812 г. генера-
лу гр. М.Ф. Орлову, отбывавшему здесь
ссылку; в середине XIX в. – ротмистрше
А.Д. Заливской, затем – кн. Н.Б. Юсу-
пову и до 1917 г. его дочери кн. З.Н. Юсу-
повой-Сумароковой-Эльстон. Сохранилась
рунированная Никольская церковь 1782 г. При Гусятникове и Орловых здесь дей-
ствовал известный в то время хрустальный завод. Существует предположение, что
в 1829 г. в Милятине у М.Ф. Орлова проездом был А.С. Пушкин.



Никольская церковь

Надгробия Ф.М. Гусятникова (1759–1791) и его сестры Е.М. Поповой (урожд. Гу-
сятниковой, матери М.Ф. Орлова) находятся в московском Донском монастыре. Над-
гробия М.Ф. Орлова (1788–1842) и его жены Е.Н. Орловой (урожд. Раевской) на-
ходятся в московском Новодевичьем монастыре.

Елкин А.И. Бывал ли Пушкин в Милятине // Друзья мои, прекрасен наш союз... Калуга, 2004; Калужская губерния, с. 73; Приложения, т. 1, с. 30; Рошефор, с. 28; Тимошин, с. 21–22, 38–48.



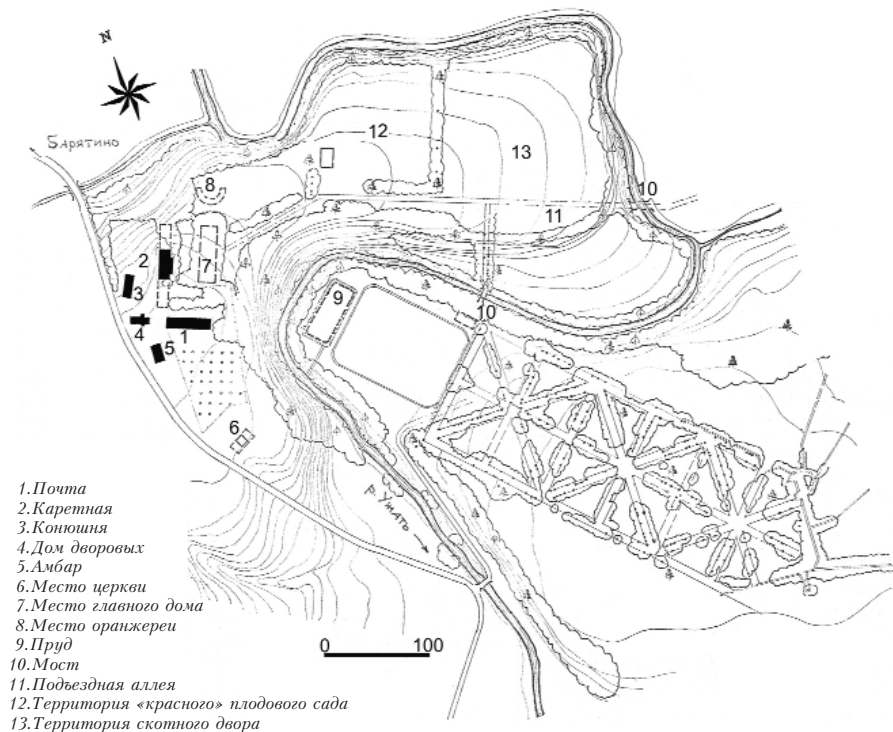
Дом дворовых



Амбар

17. Сильковичи, 8 км от с. Барятино. (Мосальский у.). Усадьба основана в 1770-х гг. промышленником А.А. Гончаровым и принадлежала ему до 1784 г., до 1821 г. — вдове его сына подполковнице А.П. Гончаровой (по первому мужу Комиссаровой); далее до 1880 г. — коллежскому регистратору В.С. Каншину, до 1905 г. — генеральше, статс-даме кн. Н.А. Барятинской (урожд. гр. Стенбок-Фермор; её муж В.А. Барятинский был начальником Императорской охоты), потом — Вимбергу и в этом же году совместно владели помещики В.М. Воронеж и Е.Е. Меньшов, затем — совместно С.А. Делсаль и Е.Ф. Миллер, последний владлец до 1917 г. — снова Вимберг. Сохранились конюшня и каретник 1780-х гг. в стиле классицизм; амбар, дом дворовых и здание почты конца XIX в.; заросший регулярный липовый парк времени основания усадьбы. Главный дом и Покровская церковь 1778 г. утрачены. При В.С. Каншине в имении были устроены спиртовой и молочный заводы. В 1916 г. часть главного дома занимал госпиталь.

План усадьбы Сильковичи



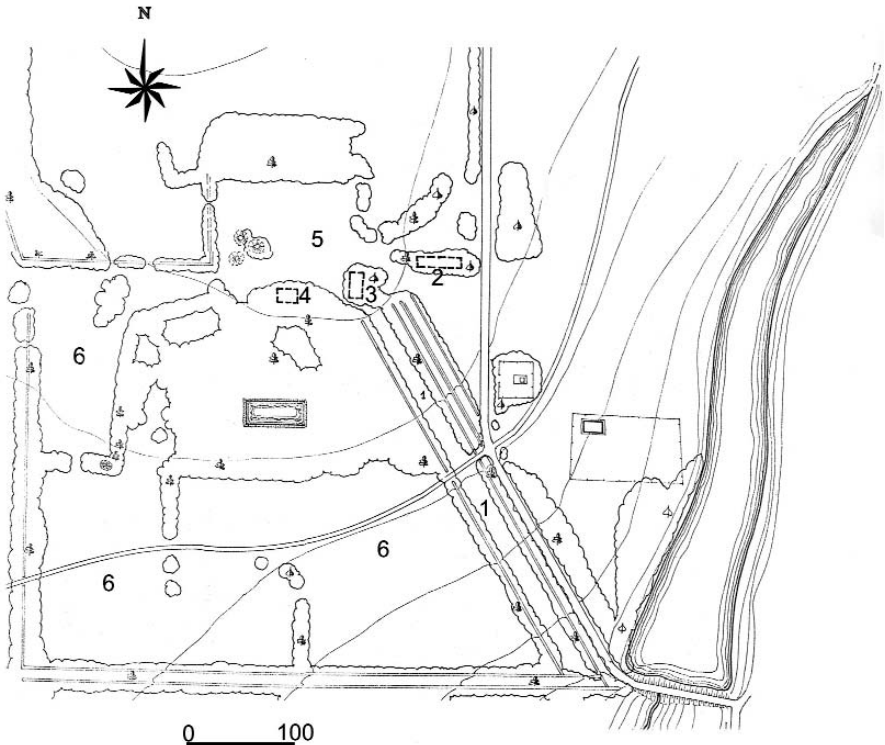
А.А. Гончарову принадлежал в Калуге дом на ул. Декабристов (б. Георгиевский пер.), 3, позднее надстроенный вторым этажом.

Иконников 2, с. 9; Калужская энциклопедия, с. 380; Морозова, с. 203; Приложения, т. 1, с. 30; Рошефор, с. 28; Тимошин, с. 27–28, 43, 54, 212.

18. Чумазово, 8 км от с. Бярятино. (Мосальский у.). Усадьба основана в конце XVIII в. помещиком Д.И. Львовым и принадлежала ему в первой половине XIX в., затем – коллежскому советнику Д.И. Потулову и его наследникам, в начале XX в. – Е.И. Калошиной. Сохранились фрагменты заросшего липового парка с прудом.

Иконников 2, с. 49; Описание, ч. 2.

План усадьбы Чумазово




1. Подъездная аллея
2. Место хозяйственных построек
3. Место главного дома
4. Фундаменты
5. Место хозяйственного двора
6. Место плодового сада

БОРОВСКИЙ РАЙОН



Руины главного дома



Борисоглебская церковь



Флигель



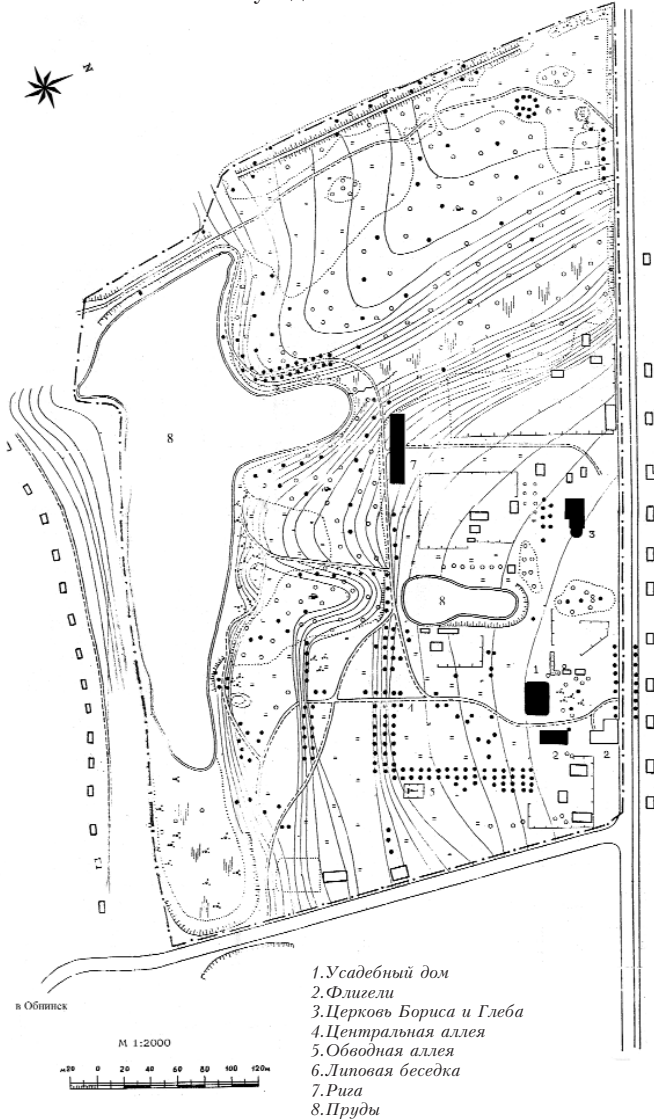
Рига

19. Белкино (Борисоглебское), около г. Обнинска. (Боровский у.). Старинное владение дворян Белкиных, во второй половине XVI в. опричника Г.Л. Бельского (Малюта Скуратов) и потом мужа его дочери царя Бориса Годунова; с 1605 г. до 1611 г. — дяди последней жены Ивана IV М.Ф. Нагого. Далее поместье было пожаловано воеводе кн. Д.И. Долгорукову, с 1626 г. владел его сын стольник кн. Г.Д. Долгоруков и в 1676 г. переведённое в вотчину поместье наследовал его сын стольник кн. П.Г. Долгоруков; с 1687 г. владели его сын стольник кн. Г.П. Долгоруков по разделу с мачехой кн. А.Ю. Долгоруковой (урожд. кнж. Барятинской), вышедшей в конце столетия замуж за боярина Т.Н. Стрешнева; с 1719 г. единственным владельцем стал Г.П. Долгоруков, вскоре отдавший усадьбу в приданое своей дочери А.Г. Вольнской (впоследствии во втором браке Шепелевой); с 1740-х гг. до 1761 г. владела её дочь кн. Е.В. Урусова (урожд. Вольнская). Затем усадьба принадлежала гр. И.И. Воронцову, отстроившему её заново в 1770—1780-х гг.; в 1789 г. наследовал его сын гр. А.И. Воронцов (крестный отец А.С. Пушкина), с 1793 г. владел муж его дочери Анны знаменитый библиограф гр. Д.П. Бутурлин. С 1833 г. усадьба была сдана в аренду управляющему воронежским имением Бутурлиных Бутурлиновкой И.А. Кавецкому, с 1840 г. принадлежала мужу его дочери полковнику Н.А. Обнинскому, с 1863 г. — его сыну общественному деятелю П.Н. Обнинскому и до 1917 г. его сыну Б.П. Обнинскому. Сохранились руинированный трехэтажный главный дом; один из парных двухэтажных флигелей; церковь Бориса и Глеба 1773 г. с чертами барокко и классицизма (возможно, арх. К.И. Бланк; интерьер отделывал художник И.Д. Некрасов; южный придел 1815 г.), построенная вместо прежней деревянной; рига; липовый парк с регулярной и пейзажной частями, разделёнными каскадом прудов, спускающимся к Большому пруду. Одноэтажные флигели, обрамлявшие парадный двор, ограда парадного двора с воротами и конный двор утрачены. В усадьбе в разное время бывали государственный деятель гр. М.С. Воронцов, кн. Е.Р. Дашкова, родители А.С. Пушкина С.Л. и Н.О. Пушкины, художники В.Д. Polenov, И.И. Левитан, А.В. Средин, В.А. Серов, поэт В.Я. Брюсов

и другие представители русской культуры. Картина В.А. Серова «Зал старого дома. Усадьба Белкино Калужской губернии» находится в Государственной Третьяковской галерее.

Бутурлин I, II; Васильева З.В. Усадьба Белкино. Хозяева и гости // Русская усадьба, вып. 7 (23), с. 492–504; Калужская энциклопедия, с. 44–46; Николаев, с. 34–41; Обнинск, с. 40–140 (главы написаны Т.М. Лариной); Приложения, т. 1, с. 4; Сорокина Л.Б. Архитектура усадьбы Белкино // Боровские чтения 1, Боровск, 1989. С. 47–51; Сорокина Л.Б. Дом усадьбы Белкино // Русская усадьба, вып. 8 (24), с. 418–431; Сорокина, с. 15–27.

План усадьбы Белкино



20. Бугры, г. Обнинск. (Боровский у.). Усадьба обустроена в 1880-х гг. на землях имения Белкино (см. №19) для дочери П.Н. Обнинского А.П. Обнинской, вышедшей замуж за московского врача, собирателя картин русских художников И.И. Трояновского. Усадьба принадлежала им и после 1917 г. Сохранились деревянные одноэтажный с мезонином главный дом, парковый павильон и конюшни; парк с элементами регулярной и пейзажной планировки с редкими породами деревьев. В усадьбе бывали художники В.А. Серов, В.Д. Поленов, И.Э. Грабарь, И.И. Левитан, П.П. Кончаловский.

Могила И.И. Трояновского, скончавшегося в 1928 г., находится около Борисоглебской церкви в Белкине.



Главный дом



Павильон

Калужская энциклопедия, с. 62–63; Материалы, с. 85–86; Обнинск, с. 109–130 (глава написана Т.М. Лариной); Попадейкин, с. 245.

21. Бутовка (Бутово), 4 км от г. Боровска. (Боровский у.). Усадьба основана в последней трети XVIII в. дворянином И.П. Челищевым и в XIX в. принадлежала его роду, в 1910-х гг. — помещице А.Н. Забелло. Сохранились остатки парка и обсадка места плодового сада в виде каре.

В соседнем селе Красном находится возведённая вместо прежней деревянной церковь Михаила Архангела 1911 г. в русском стиле, благотворителями при строительстве которой были Челищевы.

Иконников 1, с. 127; Описание, ч. 1; Сорокина, с. 75–80.



Церковь Иоанна Предтечи

22. Ивановское (Львово), 10 км от г. Боровска. (Боровский у.). В конце XVIII в. здесь были усадьбы помещиков Ф.И. Унковского и А.В. Алымовой, затем — усадьба Смоленского и потом Астраханского губернатора генерала Н.Я. Аршеневского и в начале XIX в. его сына майора И.Н. Аршеневского, во второй трети столетия — помещицы А.Н. Филимоновой. Сохранились заброшенная церковь Рождества Иоанна Предтечи 1809 г. в стиле классицизм, построенная И.Н. Аршеневским вместо прежней деревянной, и остатки парка с прудами.

Надгробие А.Н. Филимоновой (ум. 1868) находится в московском Донском монастыре.

Приложения, т. 1, с. 4; Сорокина, с. 47–49.

23. Маломахово (Алферьево, Мономахово), 7 км от г. Боровска. (Боровский у.). Усадьба основана во второй половине XVIII в. помещицей Е.К. Чемесовой и до 1830-х гг. принадлежала её роду, затем — майору П.П. Суходольскому, до 1890-х гг. — его вдове Е.В. Суходольской (урожд. Чемесовой) и до 1917 г. их наследникам. Сохранился заросший пейзажный парк середины XIX в. из смешанных пород деревьев с прудом. Усадебные здания и Успенская церковь, находившаяся на другом берегу р. Исьмы, утрачены. На месте церкви поставлена деревянная часовня.

Описание, ч. 1; Приложения, т. 1, с. 4; Рошефор, с. 40.

План усадьбы Маломахово



24. Рыжково (Рошково), 10 км от г. Боровска. (Боровский у.). В середине XVII в. — вотчина кн. И. Гагарина, затем — стольника М.И. Безобразова; в конце XVIII в. усадьбой владел М.И. Сабуров, в начале XIX в. — помещик Любученинов, с 1820 г. — Боровский исправник Д.М. Челищев и его наследники, в конце XIX в. — Силин. Сохранились фрагменты регулярного липового парка.

Калужская старина, т. 4, отд. 1, с. 23–24; Калужская энциклопедия, с. 366; Описание, ч. 1.

25. Сатино, 6 км от г. Боровска. (Боровский у.). С первой половины XVI в. — вотчина дворян Загряжских, в начале XVII в. — А.Ф. Загряжского и далее его рода; в конце XVIII в. усадьбой владел майор П.А. Загряжский, в начале XIX в. — помещик Н.А. Казаринов, затем — кн. М.И. Барятинская (урожд. Казаринова),

во второй половине столетия — полковница С.А. Загряжская, последний владелец до 1917 г. — купец В.П. Меренков. Сохранился заросший парк, преимущественно липовый, с регулярной и пейзажной частями. В конце XIX в. поблизости от усадьбы был заложен плодовый питомник. Деревянный главный дом первой половины XIX в. сгорел в 1985 г. Деревянная Троицкая церковь XVII в. в середине XIX в. уже не существовала.

Калужская энциклопедия, с. 372–373; Краткие справ. свед., с. 62; Приложения, т. 1, с. 4.

План усадьбы Сатино

1. Место главного дома
2. Место церкви
3. Пруд
4. Место хозяйственного двора
5. Плодовый сад



Благовещенская церковь

26. Серединское, 22 км от г. Боровска. (Боровский у.). Во второй половине XVII в. — поместье Н. Чаплина; в конце XVIII в. усадьбой владела дворянка Д.И. Скабеева, в середине XIX в. — помещик Савин и далее его наследники, последний владелец до 1917 г. — М.Г. Савин. Сохранились простой архитектуры одноэтажное служебное здание (флигель?) середины XIX в.; заброшенная Благовещенская церковь 1767 г. в стиле барокко, построенная вместо прежней деревянной; остатки пейзажного липового парка.

Иконников 1, с. 102; Иконников 2, с. 91; Калужская старина, т. 4, с. 120; Описание, ч. 1; Приложения, т. 1, с. 4; Рошефор, с. 40.

27. Тимашово, 6 км от г. Боровска. (Боровский у.). Усадьба основана в начале XVIII в. отставным капитаном П.Л. Ермолаевым и принадлежала ему в первой половине столетия, затем — вице-губернатору Рязани А.С. Болтину, с начала XIX в. — его сыну коллежскому советнику П.А. Болтину и до 1836 г. его вдове Е.Г. Болтиной (урожд. кнж. Вяземской), до середины столетия — их сыну Вятскому губернатору А.П. Болтину, далее — его племяннице М.М. Волковой (урожд. кнж. Голицыной). Сохранились церковь Рождества Богородицы 1738 г. (южный придел перестроен в 1824 г. в стиле классицизм) и регулярный липовый парк конца XVIII в., в нём пруд с островом.

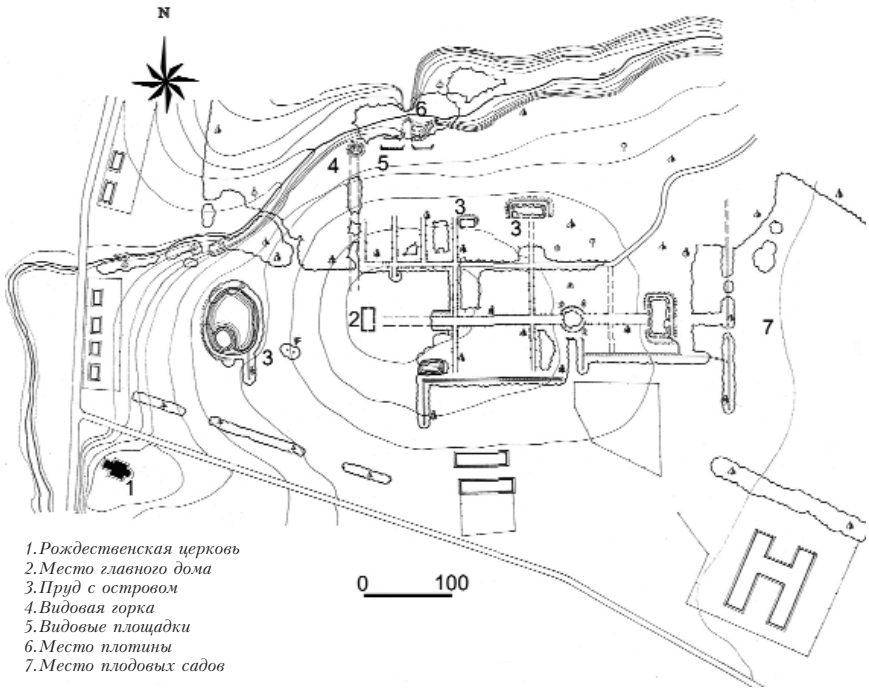


Церковь Рождества Богородицы

В селе в 1840 г. родился художник-передвижник И.М. Прянишников.

Бутурлин I, с. 67, 178; Приложения, т. 1, с. 4; Сорокина, с. 37–47.

План усадьбы Тимашово



1. Рождественская церковь
2. Место главного дома
3. Пруд с островом
4. Видовая горка
5. Видовые площадки
6. Место плотины
7. Место плодовых садов

28. Турлики (Михайловское), г. Обнинск, ул. Пирогова. (Малоярославецкий у.). Усадьба устроена в 1900-х гг. на землях имения Белкино (см. № 19) старшим сыном П.Н. Обнинского общественным деятелем В.П. Обнинским, с 1909 до 1917 г. принадлежала фабрикантше и меценатке М.К. Морозовой (урожд. Мамонтовой). Сохранились каменный (частично бетонный) двухэтажный главный дом с башней в стиле модерн (завершение башни утрачено); деревянные двухэтажные дом управляющего



Главный дом

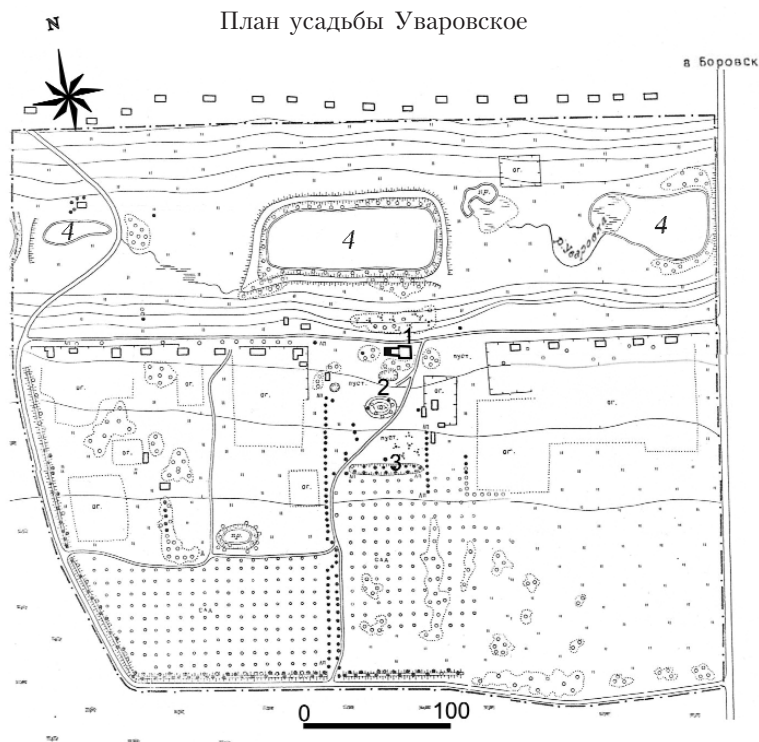
и дом для гостей; хозяйственные здания; дендропарк, разбитый в естественном лесном массиве. Авторство главного дома в различных источниках приписывают архитекторам Л.Н. Кекушеву, М.В. Лопатину и Злотникову.

В усадьбе бывали художники В.Д. Поленов, В.А. Серов, поэт А. Белый, композитор Н.К. Метнер.

В 1919 г. из усадьбы были вывезены в Москву в музейный фонд ценные предметы мебели, картины и иконы.

Думова Н.Г. Московские меценаты. М., 1992. С. 105; Материалы, с. 87–89; Обнинск, с. 116–123, 133–142 (главы написаны Т.Н. Лариной).

29. Уваровское, 6 км от г. Боровска. (Боровский у.). Старинное владение дворян Уваровых. В первой половине XVII в. — вотчина патриаршего дьяка Ф. Варфоломеева, в 1640–1670-х гг. — боярыни А.Л. Нарышкиной (урожд. Леонтьевой, бабушки будущего императора Петра I), во второй половине столетия и начале XVIII в. —



1. Церковь Введения
2. Курган
3. Ров
4. Пруд

стольника и воеводы рязанского М.Ф. Философова; в 1715 г. усадьба принадлежала помещику В.М. Загряжскому, в 1770-х гг. – С.И. Постникову, в первой трети XIX в. – братьям Ст. Я., Серг. Я. и Ф.Я. Репнинским, с 1861 г. – мужу дочери последнего бар. И.П. Оффенбергу и далее их наследникам. Сохранились руинированная Введенская церковь 1702 г. (строилась вместо прежней деревянной по челобитью М.Ф. Философова и указу Петра I) и остатки регулярного липового парка конца XVIII в. на берегу пруда, образованного запрудой р. Уваровки.



Введенская церковь

Абакулов В.И. Материалы к истории с. Уваровского Боровского уезда // Боровск: Страницы истории. Вып. 1. Боровск, 1999. С. 15–19; Калужская энциклопедия, с. 427; Николаев, с. 31; Преображенский, с. 90; Сорокина, с. 49–53.

30. Шилово, 11 км от ст. Ворсино. (Боровский у.). В первой трети XVIII в. усадьбой владел потомок боярского рода Ф.И. Беклемишев, в конце столетия – И.Ф. Беклемишев, в XIX в. – помещики Каменские. Сохранились фрагменты парка.

Калужская энциклопедия, с. 482; Описание, ч. 1.

ДЗЕРЖИНСКИЙ РАЙОН

31. Барятино (Рождественно), 6 км от г. Кондрово. (Медынский у.). Усадьба генерала А.А. Позднякова известна с последней трети XVIII в., в начале XIX в. принадлежала его жене А.В. Поздняковой (урожд. Олсуфьевой) и потом её брату действительному статскому советнику М.В. Олсуфьеву. Сохранилась церковь Рождества Богородицы 1796 г. в стиле классицизм; около неё есть старые надгробия. При церкви учреждена девичья монашеская Богородичная Пустынь, занимающаяся благотворительной деятельностью.



Церковь Рождества Богородицы

Описание, ч. 2; Рошефор, с. 32.

32. Бегичево, свх. им. Ленина, 3 км от п. Пятковского. (Медынский у.). Усадьба воевод Бегичевых известна с XV в. Устроена заново в первой половине XIX в. дипломатом, калужским губернатором Н.М. Смирновым, во второй половине столетия принадлежала его жене А.О. Смирновой-Россет и их дочери О.Н. Смирновой, далее – губернскому секретарю С.С. Панютину, последний владелец с 1908 до 1917 г. – общественный деятель кн. Е.Н. Трубецкой (его отец кн. Н.П. Трубецкой был калужским вице-губернатором). Сохранились ампириные одноэтажные главный дом и флигель (богадельня) 1820–1840-х гг.; остатки парка с регулярной



Главный дом



Флигель

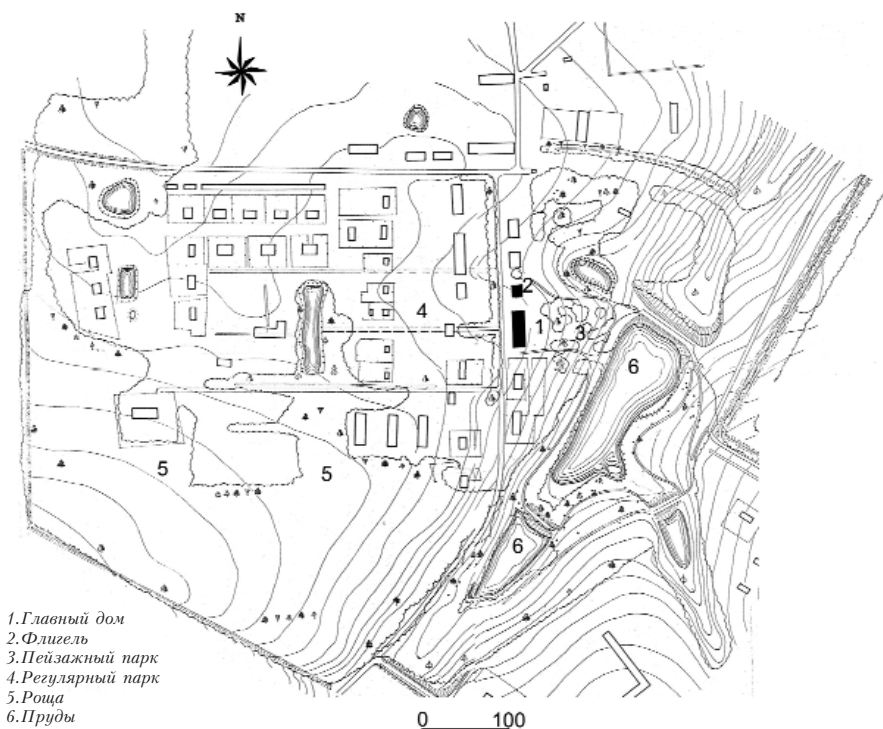
и пейзажной частями из смешанных пород деревьев с прудами. В усадьбе бывали А.С. Пушкин, Н.В. Гоголь, А.К. Толстой и другие представители русской культуры. У кн. Е.Н. Трубецкого здесь имелась библиотека в 2000 томов, судьба которой неизвестна.

Приходская церковь Козьмы и Дамиана 1755 г. в соседнем селе Лычеве рухнула в 2006 г.

Надгробия Н.М. Смирнова (1807–1870) и А.О. Смирновой-Россет (1809–1882) находятся в московском Донском монастыре.

Калужская энциклопедия, с. 40, 384, 385, 422, 423; Кривов, с. 12–13; Николаев, с. 63; Рошефор, с. 9; Синодик, с. 457; Трубецкой С.Е. Минувшее. М., 1991.

План усадьбы Бегичево



1. Главный дом
2. Флигель
3. Пейзажный парк
4. Регулярный парк
5. Роза
6. Пруды

33. Галкино (Никольское), 10 км от г. Кондрово. (Медынский у.). Во второй половине XVII в. здесь был двор вотчинника П. Чернышёва; до середины XVIII в. усадьбой владел его сын, московский генерал-губернатор гр. Г.П. Чернышёв, затем — его сын, дипломат гр. П.Г. Чернышёв и до 1779 г. его вдова гр. Е.А. Чернышёва (урожд. Ушакова); до 1805 г. — муж их дочери гр. Д.П. Чернышёвой (сестры знаменитой кн. Н.П. Голицыной, хозяйки усадьбы Городня № 189) фельдмаршал, московский генерал-губернатор гр. И.П. Салтыков; в первой трети XIX в. — его дочь гр. А.И. Орлова, до середины столетия — её сестра П.И. Мятлева (мать поэта

И.П. Мятлева); далее — её внук надворный советник П.И. Мятлев (сын поэта), последний владелец до 1917 г. — его сын егермейстер Высочайшего двора, коллежский асессор И.П. Мятлев. Сохранились двухэтажный флигель начала XIX в. в стиле классицизм с перестройками конца столетия (балкон утрачен); простой архитектуры одноэтажный дом для служащих и служебные здания конца XIX в.; фрагмент Никольской церкви второй половины XVIII в., сооружённой вместо прежней деревянной (в её стены были сделаны надгробные плиты с фамилиями Чернышёвых); регулярный липовый парк конца XVIII в. При И.П. Мятлеве в имении было хорошо налаженное сельское хозяйство, основной статьёй дохода являлось лесоводство.

В соседнем селе Костине, в XVIII в. принадлежавшем Салтыковым и Чернышёвым, приходская Архангельская церковь 1745 г. утрачена.

ГАКО, ф. 32, оп. 9, д. 264; Зорин А.А. *Обследование парка усадьбы Галкино // Природа и история Погуляево. Вып. 3, с. 106–108; Калужская энциклопедия, с. 93; Краткие справ. свед., с. 71–73; Описание, ч. 2; Преображенский, с. 99; Приложения, т. 1, с. 18; РГИА, ф. 999, оп. 1, д. 17; Рошефор, с. 31.*

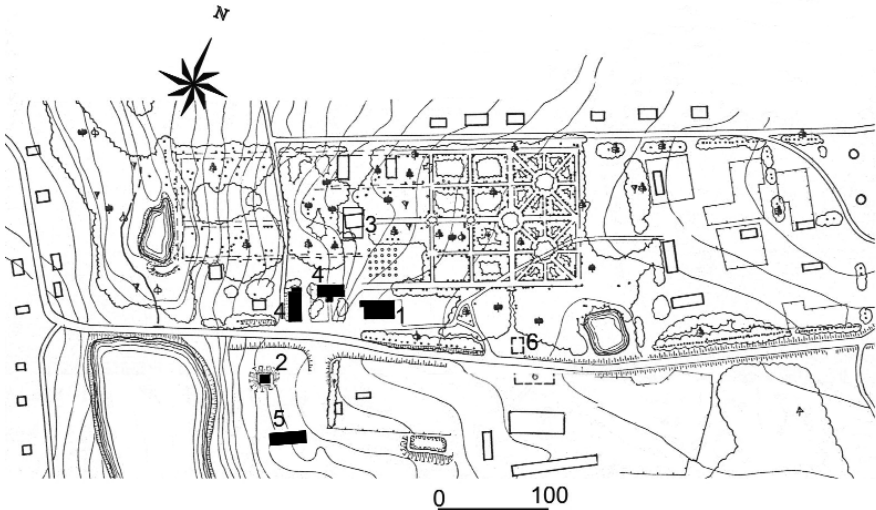


Флигель



Фрагмент Никольской церкви

План усадьбы Галкино



1. Флигель
2. Церковь Николая Чудотворца
3. Место главного дома

4. Служебные здания
5. Дом для служащих
6. Развалины хоз. постройки



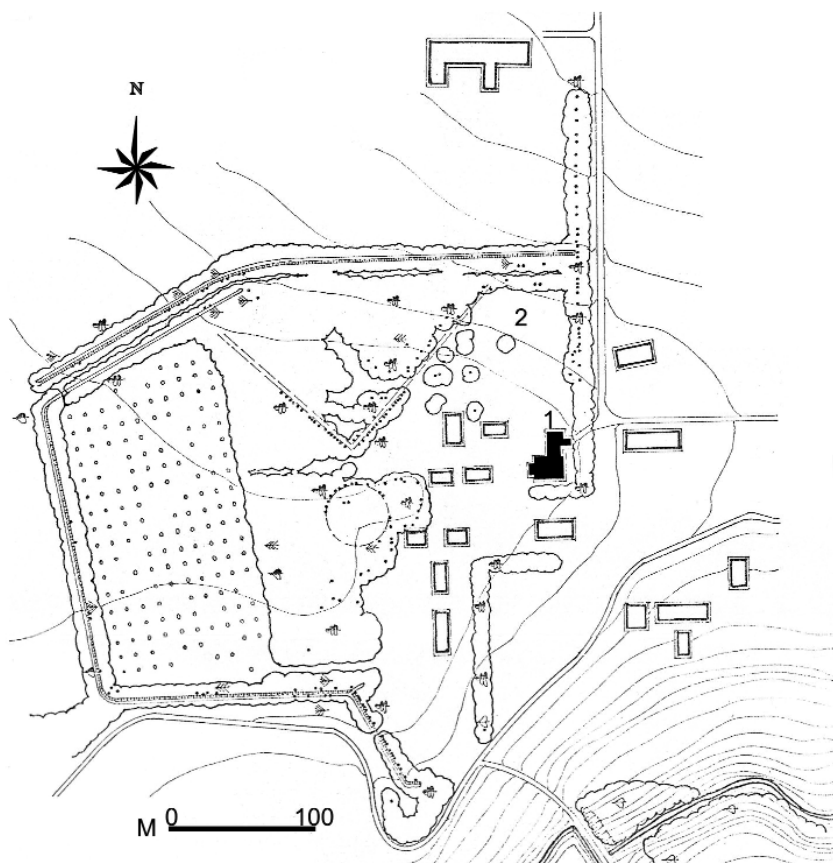
Главный дом

34. Горбёнки, 6 км от п. Товарково. (Перемышльский у.). Усадьба устроена на рубеже XIX—XX вв. купцом Шапошниковым, последний владелец до 1917 г. — Зубков. Сохранились одноэтажный главный дом с деревянной и кирпичной частями в формах классицизма; обширный заросший парк, в основном липовый, с элементами регулярной и пейзажной планировки.

В соседнем селе Ярлыкове находится приходская церковь Иоанна Богослова 1866 г., построенная владельцами имения помещиками М.В. и Н.В. Воронцами.

Калужская энциклопедия, с. 102; Приложения, т. 1, с. 22; Рошефор, с. 31.

План усадьбы Горбёнки



1. Главный дом
2. Место плодового сада

35. Железцево (Хмелевое, Никольское), 30 км от г. Калуги. (Перемышльский у.).

С 1621 г. — вотчина Д.П. Тургенева и его рода; в первой половине XVIII в. усадьба принадлежала Р.С. Тургеневу (прапрадеду писателя И.С. Тургенева) и его сестре В.С. Унковской, в третьей четверти столетия — его вдове А.Ф. Тургеневой (урожд. Ушаковой) и их сыну Д.Р. Тургеневу, затем — вдове сына А.Ф. Тургеневой (урожд. Ушаковой) с родственниками и сыну В.С. Унковской П.И. Унковскому; с начала и до середины XIX в. — дочери Д.Р. и А.Ф. Тургеневых В.Д. Мухановой с мужем шталмейстером, статс-секретарём императрицы Марии Фёдоровны С.И. Мухановым, далее — их дочерям фрейлинам А.С., Ек.С., Елиз.С. и М.С. Мухановым; последний владелец с 1890-х гг. до 1917 г. — коллежский секретарь, юрист И.С. Данилов, женатый на М.А. Унковской. Сохранились заброшенная Никольская церковь 1779 г. в стиле барокко, построенная бригадиршей А.Ф. Тургеневой (возможно, по проекту арх. К.И. Бланка), с перделками XIX в.; заросший пейзажный парк из смешанных пород деревьев первой трети XIX в. с элементами регулярной планировки. Главный дом 1815 г. разобран в 1928 г. Усадьба описана И.С. Тургеневым в романе «Рудин» и М.С. Мухановой в «Записках Мухановой», опубликованных в № 1 журнала «Русский архив» за 1878 г.



Никольская церковь



Аллея в парке

Калужская энциклопедия, с. 139; Кудинов Г. Забытая дворянская усадьба. М., 2004. С. 57–79, 203–206, 336–337; Приложения, т. 1, с. 32; Теннер Д.Д., Бутырин Д.А., Девиз А.П., Днепровский А.С., Морозова Г.М., Преображенская М.С. Памятник архитектуры XVIII в. в селе Железцево Калужской области // Памятники культуры. Новые открытия. Ежегодник 1982. Л., 1984. С. 478–487; Чернов Н. Дворянские гнезда вокруг Тургенева. Очерки поместной и культурной жизни прошлых столетий в провинции. Тула, 2003. С. 203–213.

36. Жуино (Жуйна), д. Огарево, 6 км от г. Кондрово. (Медынский у.). Здесь находятся руины Покровской церкви 1724 г. (колокольня утрачена), сооружённой в стиле московского барокко при усадьбе помещика Огарёва; в конце XVIII в. усадьба принадлежала его потомку дворянину Н.Г. Огарёву. Около церкви есть старые заброшенные надгробия.



Покровская церковь

Описание, ч. 2; Рошефор, с. 31.

37. Звизжи (Свизжино), 24 км от г. Кондрово. (Медынский у.). Усадьба основана в конце XVIII в. калужским губернатором Д.А. Лопухиным; с середины XIX в. владел потомок голландского специалиста, привезённого в Россию в конце XVII в. Петром I, помещик М.А. Гейер. Сохранилась липовая аллея. Деревянный главный дом снесён в 1976 г.

В соседнем селе Николо-Ленивец находится приходская Троицкая церковь 1802 г. в стиле классицизм, построенная подпоручиком Н.А. Муромцевым вместо прежней деревянной.

Калужская энциклопедия, с. 154; Краевский, с. 244–245; Описание, ч. 2; Приложения, т. 1, с. 20; Рошефор, с. 31.

38. Кольшево, около пос. Куровской. (Перемышльский у.). Усадьба дворян Кольчевых известна с XV в., в XVIII в. перешла в род Унковских; в начале XIX в. владела Е.П. Унковская, затем до 1882 г. — её племянник губернский предводитель дворянства С.Я. Унковский, до 1886 г. — его сын адмирал И.С. Унковский и до 1917 г. его сын земский деятель С.И. Унковский. Сохранились остатки парка. Главный дом разобран в 1938 г. При усадьбе существовал конный завод.

В соседнем селе Козлове (Богородицкое), входившем в имение Унковских, в церкви Рождества Богородицы 1885–1888 гг. эклектичной архитектуры, построенной И.С. Унковским вместо прежней деревянной, находится склеп с его надгробием.



Церковь Рождества Богородицы



Надгробие И.С. Унковского

Иконников 1, с. 85; Калужская энциклопедия, с. 210, 211, 431–433; Морозова, с. 165–166; Приложения, т. 1, с. 34; Раевский С.Г. Адмирал Унковский и его потомки // Московский журнал, 2001, № 3; Рошефор, с. 38; Унковский, с. 170–200.



Казанская церковь

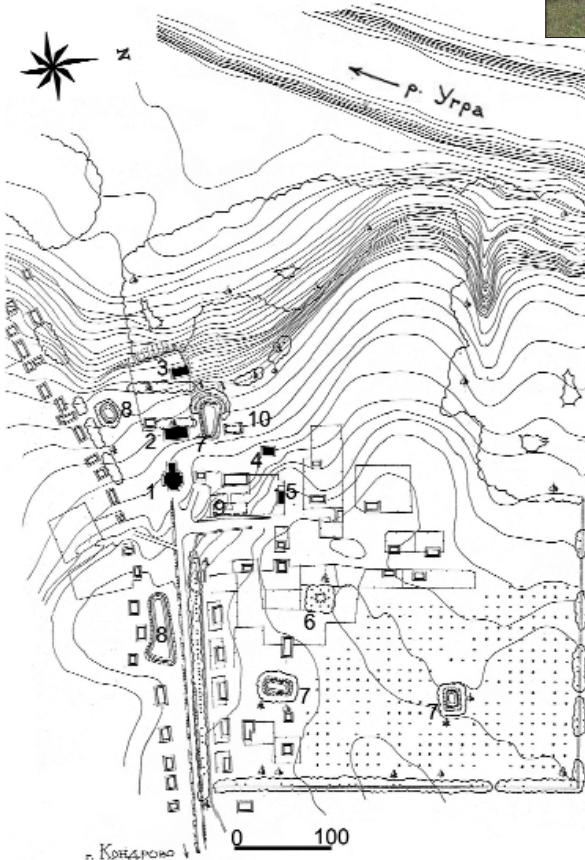
39. Маковцы (Маковицы, Богородское), 7 км от г. Кондрово. (Медынский у.). Усадьба помещиков В.В. и И.С. Головиных известна с конца XVIII в., с начала XIX в. владели дворяне Победоносцевы, в середине столетия — П.И. Победоносцева, затем — помещики Панютины. Сохранились руинированная Казанская церковь 1869 г. в стиле классицизм (от колокольни остался нижний ярус), построенная вместо прежней деревянной, и фрагменты регулярного липового парка; около церкви много старых заброшенных надгробий.

Калужская энциклопедия, с. 257; Описание, ч. 2; Приложения, т. 1, с. 20; Рошефор, с. 32.

40. Плюсково (Муромцево, Дудино), 33 км от г. Кондрово (Медьинский у.). Усадьба была основана во второй половине XVIII в. помещиком Н.А. Муромцевым, отстроена заново в первой четверти XIX в. его сыном майором А.Н. Муромцевым и до 1870–1880-х гг. принадлежала его сыну А.А. Муромцеву, затем – дворянам Дерюжинским, в конце XIX в. – вдове коллежского асессора Е.Н. Дерюжинской и до 1917 г. её наследникам. Сохранились конюшня; одноэтажные заброшенный флигель (перестроен) и молочная; церковь Рождества Богородицы 1820 г. в стиле классицизм; около церкви надгробие А.Н. Муромцева (1769–1836). Парк вырублен в конце XX в., пруды заросли.

Иконников 2, с. 28; Калужская энциклопедия, с. 335; Приложения, т. 1, с. 18; Рошефор, с. 31.

План усадьбы Плюсково



Церковь Рождества Богородицы



Конюшня



Надгробие А.Н.Муромцева

1. Церковь
2. Конюшня
3. Церковно-приходская школа
4. Молочная
5. Флигель
6. Липовая беседка
7. Усадебный пруд
8. Сельский пруд
9. Место главного дома
10. Место служебной постройки

41-42. Полотняный Завод, 9 км от г. Кондрово. (Медынский у.) Начало становления здесь усадеб относится к 1718–1720 гг., когда по указу Петра I купец Т.Ф. Карамышев начал строить фабрику для изготовления парусных полотен и бумажную фабрику. Место это с деревянной Спасской церковью называлось погост Взгомони. Компаньонами купца были его племянник Г.И. Щепочкин и А.А. Гончаров, которые после смерти Т.Ф. Карамышева «полюбовно» разделили в 1735 г. имущество и фабрики. Так образовались два завода и две усадьбы, вошедшие в литературу под именами Полотняный Завод Гончаровых и Полотняный Завод Щепочкина, составляющие историко-архитектурный и природный музей-усадьбу Полотняный Завод.



Дом Гончаровых



Спасские ворота

ной, с захоронениями Гончаровых. В 1775 г. усадьбу посетила императрица Екатерина II, в 1812 г. в ней располагался штаб М.И. Кутузова, в 1830 г. и 1834 г. бывал А.С. Пушкин, в 1849 г. — Н.В. Гоголь. Художественные ценности из усадьбы находятся в калужских краеведческом и художественном музеях.



Дом Щепочкина

мю конца XVIII в., два простых архитектуры служебных здания XVIII в., пруд. Фабрики Щепочкиных со временем пришли в упадок и закрылись, оранжереи и теплицы утрачены.

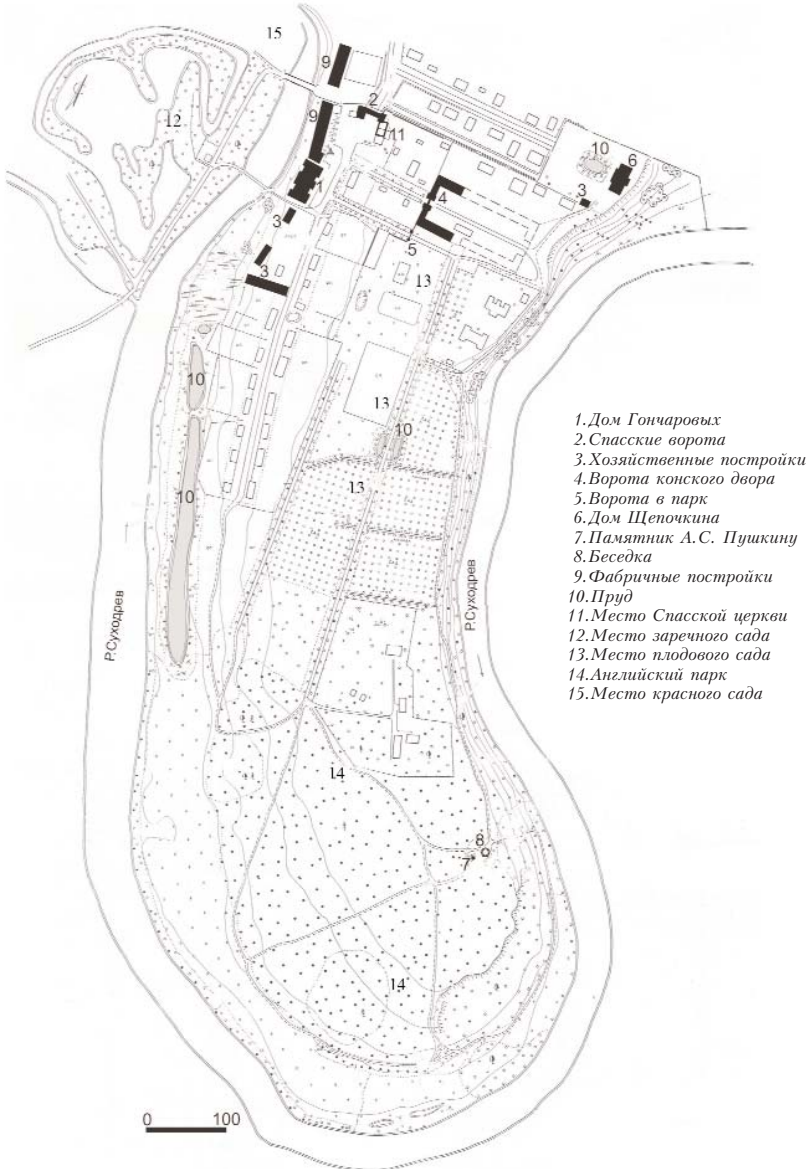
Авдеенко Е.А., Зарудина С.Я. История рода Щепочкиных: источники и методы составления родословной росписи // Вопросы археологии... XI, с. 108–111; Зарудина С.Я. Семья и род Щепочкиных в истории России и Калужского края, родословная роспись // Труды, Вып. 7, с. 98–110; Личенко С.И. Художественные произведения из имени Полотняный Завод в собраниях краеведческого и художественного музеев Калуги // Вопросы археологии... X, с. 184–187; Любченко О.Н. Парки в Полотняном Заводе // Калужская пушкиниана. Вып. 1.

41. Полотняный Завод Гончаровых. После А.А. Гончарова в 1785 г. усадьбой владел его сын Н.А. Гончаров и с этого же года — его сын А.Н. Гончаров (дед Н.Н. Гончаровой, жены А.С. Пушкина), с 1832 г. до 1860 г. — его внук Д.Н. Гончаров, затем — его сын Д.Д. Гончаров (женатый вторым браком на О.К. Шлиппе, владевшей усадьбой Детчино № 100), последняя хозяйка до 1917 г. — вдова его сына Д.Д. Гончарова актриса В.К. Гончарова (урожд. Бергман). Сохранились трёхэтажный главный дом 1760-х гг. в стиле ранний классицизм, перестроенный в 1790-х гг.; въездные Спасские ворота 1730-х гг.; ворота конного двора и его фрагменты середины XVIII в.; ворота, ведущие в парк, конца XVIII в. в готическом стиле; служебные корпуса XVIII в.; заросший пейзажный парк, разбитый в начале XIX в. на месте зверинца. Летний (Красный) дом, оранжерея, малые архитектурные формы и заречный сад утрачены. Спасская церковь 1736 г., построенная вместо прежней деревянной, в 1930-х гг. В 1775 г. усадьбу посетила императрица Екатерина II, в 1812 г. в ней располагался штаб М.И. Кутузова, в 1830 г. и 1834 г. бывал А.С. Пушкин, в 1849 г. — Н.В. Гоголь. Художественные ценности из усадьбы находятся в калужских краеведческом и художественном музеях.

42. Полотняный Завод Щепочкина. После смерти Г.И. Щепочкина в 1781 г. усадьбу наследовал его сын П.Г. Щепочкин, с 1834 г. владела его дочь генеральша баронесса М.П. фон Бистром (её муж барон А.А. фон Бистром участник заграничных походов русской армии 1812–1814 гг.), в середине XIX в. — её дочь А.А. Пирогова, мужем которой был выдающийся хирург Н.И. Пирогов (их свадебное торжество происходило здесь в усадьбе); в 1910-х гг. — купец Прохоров. Сохранились трёхэтажный главный дом 1770-х гг. в стиле классицизм с росписями и интерьерами конца XVIII в., два простых архитектуры служебных здания XVIII в., пруд. Фабрики Щепочкиных со временем пришли в упадок и закрылись, оранжереи и теплицы утрачены.

Калуга, 2003. С. 36–46; Марченко Н.В. К вопросу о генезисе дворянской усадьбы Полотняный Завод // Вопросы археологии... X, с. 462–471; Марченко Н.В. Полотняный Завод – мемориальный памятник (к вопросу музеефикации усадьбы) // Вопросы археологии... VIII, с. 193–197; Николаев, с. 63–81; Трефилов В. Полотняный Завод. Опыт путеводителя. Калуга, 2000; Фехнер, с. 183–194.

План усадьбы Полотняный Завод



ДУМИНИЧСКИЙ РАЙОН



Руины главного дома

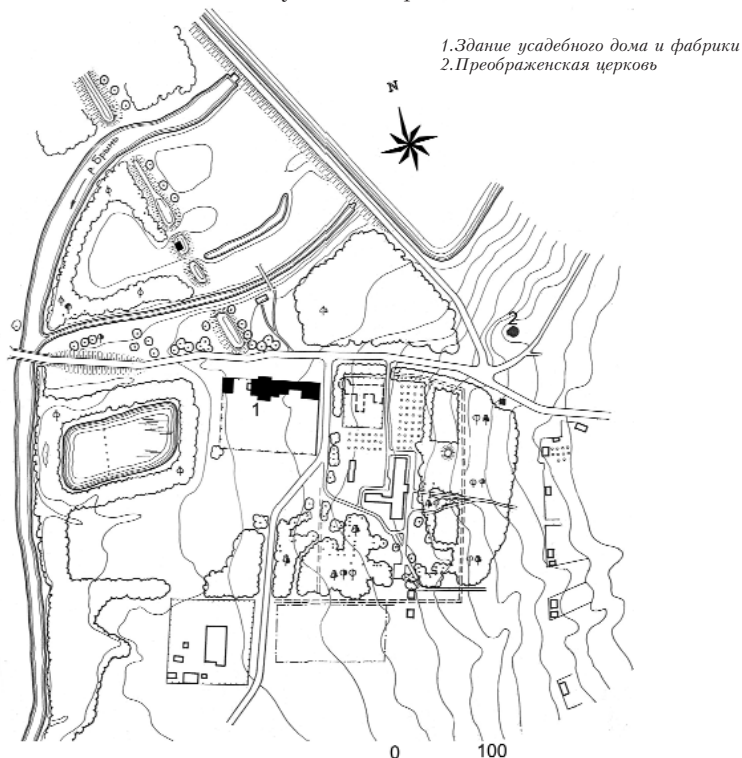
43. Брынь (Толстошеево), 10 км от п. Думиничи. (Жиздринский у.). Усадьба основана в первой трети XVIII в. заводчиком Н.Н. Демидовым, во второй половине столетия принадлежала его сыну А.Н. Демидову, с 1800 г. — промышленнику И.Н. Коробову, с 1840-х гг. — помещику Рябининым, до 1917 г. — наследникам генеральши В.А. Толстой (урожд. Рябининой). Сохранились руины двухэтажного главного дома и парусиновой фабрики первой половины XVIII в.; Преображенская церковь 1846 г. в стиле

классицизм (колокольня утрачена), построенная статским советником А.М. Рябининым вместо прежней деревянной; остатки регулярного липового парка. В 1910 г. в Брыни жил писатель М.М. Пришвин.

Н.Н. Демидов владел в Калуге домом во 2-ом Красноармейском (б. Турубаевском) пер., 10; И.Н. Коробов — домом Коробовых конца XVII в. на ул. Плеханова (б. Промонной), 88.

Вусович, с. 80; Иконников 2, с. 104; Калужская энциклопедия, с. 61, 122; Морозова, с. 77, 196; Приложения, т. 1, с. 8.

План усадьбы Брынь



44. Зимницы, 30 км от п. Думиничи. (Жиздринский у.). От усадьбы, до 1917 г. принадлежавшей помещику Соловьёву, сохранились одноэтажное с мезонином здание (школа?) в духе стилизаторской архитектуры начала XX в., руины главного дома и хозяйственных зданий на берегу р. Драгожать. Парка, по-видимому, в усадьбе не было; к ней подступает лес, перед ним старый пруд.



Главный дом

Калужская энциклопедия, с. 156.

45. Которь, 22 км от п. Думиничи. (Жиздринский у.). В конце XVIII в. здесь были усадьбы помещиц М.Г. Василевской и М.М. Яблочковой, до 1917 г. усадьба принадлежала помещикам Эндоуровым. Сохранились руинированная Пятницкая церковь середины XIX в. эклектичной архитектуры, построенная вместо прежней деревянной, и заброшенный пейзажный парк из смешанных пород деревьев с прудом.



Пятницкая церковь

Описание, ч. 2; Рошефор, с. 23.

46. Маклаки (Маклаково), 25 км от п. Думиничи. (Жиздринский у.). Усадьба основана в последней трети XVII в. стольником А.Л. Обуховым, до середины XVIII в. принадлежала его сыну А.А. Обухову; затем — мужу его дочери кн. Н.Н. Львову, с конца столетия и в первой трети XIX в. — его сыну бригадиру кн. С.Н. Львову, потом — его сыновьям кн. П.С. и В.С. Львовым, в середине XIX в. — уже только кн. В.С. Львову и до 1917 г. его наследникам. Сохранилась руинированная Знаменская церковь 1811 г. в стиле классицизм (колокольня утрачена), построенная кн. С.Н. Львовым вместо прежней деревянной. Около церкви надгробие кн. В.С. Львова. Развалины главного дома начала XIX в. разобраны в 1970-х гг.



Знаменская церковь



Надгробие кн. В.С. Львова


Приложения, т. 1, с. 6; Соснер И.Ю. Село Маклаки — калужское имение князей Львовых // Русская усадьба, вып. 11 (27), с. 402–422; то же // Вопросы археологии... XI, с. 96–98.

47. Усты, 22 км от п. Думиничи. (Жиздринский у.). Усадьба основана в первой трети XVIII в. сподвижником Петра I гр. Я.В. Брюсом, затем принадлежала его племяннику гр. А.Р. Брюсу и до 1791 г. его сыну, военному и государственному деятелю гр. Я.А. Брюсу; потом – действительному статскому советнику П.Г. Дивову, с 1830-х гг. – промышленнику И.А. Мальцову и до конца XIX в. его сыну С.И. Мальцову, отстроившему усадьбу заново; в 1900-х гг. владел жиздринский купец В. Терехов, до 1917 г. – муж его дочери инспектор ж/д И.О. Реут. Сохранились двухэтажный главный дом второй половины XIX в. скромной архитектуры и Воскресенская церковь 1824 г. в стиле классицизм, построенная вместо прежней деревянной. От парка остались единичные старые деревья. В Устах прошли детские годы писателя Б.К. Зайцева, отец которого был управляющим Мальцовскими заводами.

Надгробие А.Р. Брюса (1704–1760) находится в московском Донском монастыре.



Главный дом



Воскресенская церковь

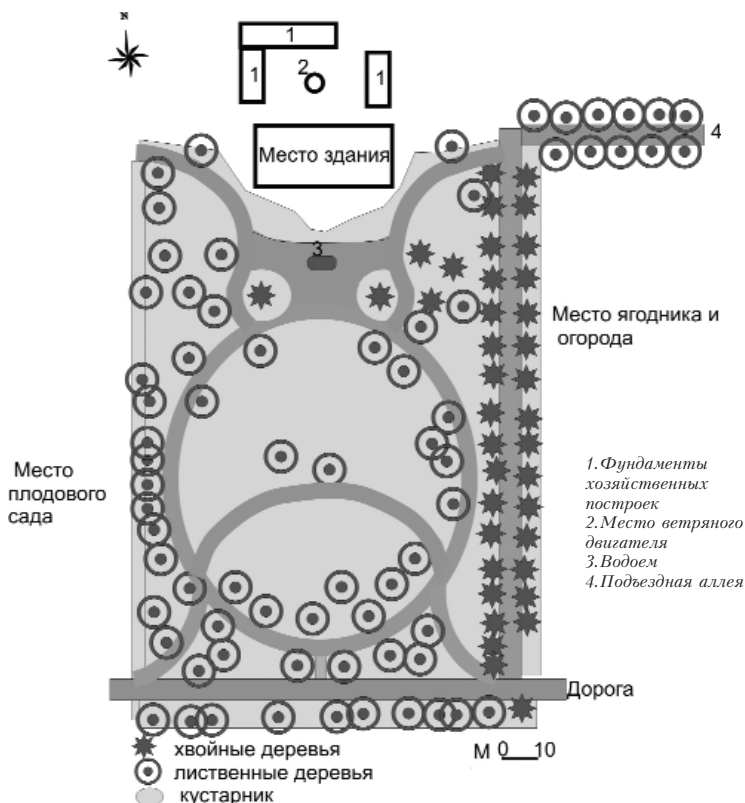
Калужская энциклопедия, с. 150, 151, 437; Никишин Г.П. Думиничи: в краю родном. Калуга, 2003. С. 29–30; Описание, ч. 2; Рошефор, с. 24.

ЖИЗДРИНСКИЙ РАЙОН

48. Усадьба Жиздринского Михайловского садового училища, окраина г. Жиздры. (Жиздринский у.) Училище было основано в 1895 г. Разработал план и руководил постройкой инспектор училища Ф.А. Крюков. Училище располагалось в двух местах: основное здание с оранжереей в городе и загородная усадьба с приусадебным хозяйством, парком-дендрарием и плодовым садом. В 1900 г. на Всемирной выставке в Париже за план парка-дендрария училище было удостоено золотой медали. На Всероссийских выставках садоводства в С-Петербурге и Москве золотые медали присуждались в 1899, 1903, 1906, 1911 гг. По ценнику 1912–1913 гг. здесь выращивались и продавались 23 сорта яблонь, 5 сортов вишен, различные сорта малин, ежевики, картофеля, более 90 видов и форм декоративных деревьев и кустарников, 49 сортов роз. Этих успехов училище достигло благодаря главному инспектору Ф.А. Крюкову, в дальнейшем известному ученому, доктору наук, автору монографии о сливе. Все здания училища разрушены во время боевых действий 1941–1942 гг. Сохранился парк-дендрарий, являющийся памятником природы; в нём произрастает 57 видов деревьев и кустарников, среди них редчайшие в средней полосе сосна крючковатая, пуэария волосистая, лунносемянник даурский, клён серебристый рассеченолистый.

ГАКО, ф. 777, оп. 1, д. 3, 9; Зиновкина Н.В. Жиздринское Михайловское училище в период становления новой школы (1917–1919) // Песоченский сб., вып. 4, ч. 2; Зорин, с. 61–63; Калужская энциклопедия, с. 143; Калужские губернские ведомости, 1905, 4 июня.

План усадьбы
Жиздринского Михайловского училища



ЖУКОВСКИЙ РАЙОН

49. Иштутино, 9 км от г. Кременки. (Тарусский у.). В первой половине XIX в. усадьба принадлежала калужскому прокурору Ф.И. Христиановичу, в середине столетия – его вдове Е.И. Христианович, затем их сыну А.Ф. Христиановичу. Сохранились остатки парка. В соседнем селе Остров, также принадлежавшем Христиановичам, приходская Казанская церковь 1865 г. утрачена.

Бутурлин II, с. 233; Морозова, с. 44; Рошефор, с. 42.

50. Кольшево, 4 км от с. Высокиничи. (Тарусский у.). Усадьба помещика Н.А. Щепотьева известна с последней трети XVIII в., в первой половине и середине XIX в. владел уездный судья Н.А. Гродницкий. Осталась парковая липовая аллея.

В соседнем селе Оболенском, принадлежавшем Н.А. Гродницкому, находится приходская Никольская церковь 1866 г., построенная вместо прежней деревянной.

Бутурлин II, с. 334–335, 439; Дунаев, Разумовский, с. 24–25; Описание, ч. 1; Приложения, т. 1, с. 36; Рошефор, с. 42.



Благовещенская церковь



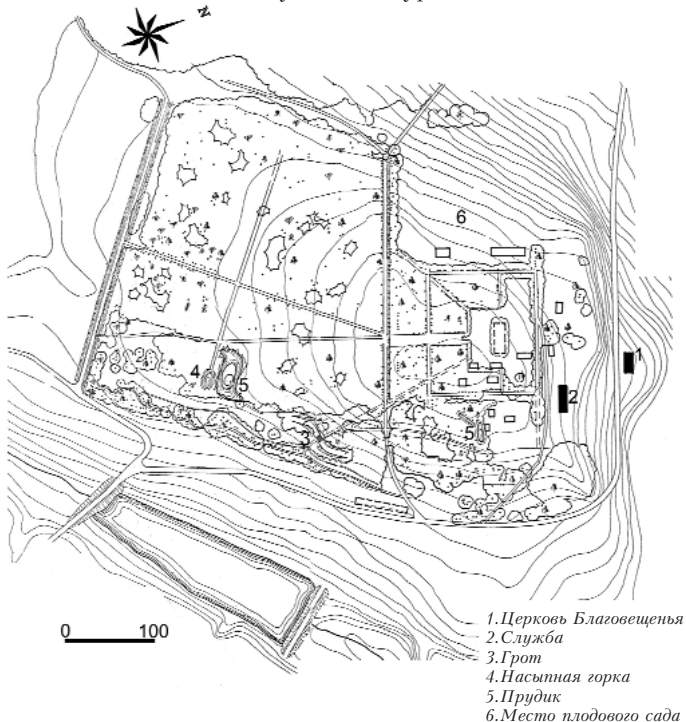
Руины грота

51. Курилово (Спасское), 12 км от с. Тарутино. (Боровский у.). Усадьба основана в 1770-х гг. московским губернатором кн. М.Н. Волконским и до начала XIX в. принадлежала его наследникам, затем — генеральше М.Н. Чирковой, в середине столетия — коллежскому асессору Н.М. Салину, потом последовательно — помещику П.П. Краснопольскому и Лихвинскому Товариществу Третьяковых, с конца столетия до 1917 г. — купцам Макаровым. Сохранились одноэтажное рунированное служебное здание, перестроенное во второй половине XIX в.; Благовещенская церковь 1776 г. в стиле барокко (колокольня утрачена во время Великой Отечественной войны); обвалованный заросший липовый парк с регулярной и пейзажной частями; в парке находятся руины грота конца XVIII в. Главный дом был разобран до 1917 г.

Купцам Макаровым с начала XVIII в. до 1917 г. принадлежал в Калуге дом на ул. Пушкина (б. Золотарёвской), 16.

Морозова, с. 72; Описание, ч. 1; Преображенский, с. 87; Приложения, т. 1, с. 4; Рошефор, с. 41.

План усадьбы Курилово



52. Нижнее (Успенское), 7 км от с. Тарутино. (Боровский у.). С начала XVII в. — вотчина Салтыковых; в середине XVII в. был двор боярина М.М. Салтыкова и деревянная Успенская церковь, затем усадьбой владел его сын Ф.М. Салтыков, с начала XVIII в. — его сын генерал В.Ф. Салтыков, с 1760-х гг. наследовал его сын П.В. Салтыков (брат фаворита Екатерины II С.В. Салтыкова); в начале XIX в. усадьба принадлежала надворному советнику П.А. Кусовникову, потом — его жене И.И. Кусовниковой и до 1871 г. их сыну генералу П.П. Кусовникову, до 1873 г. — его вдове С.И. Кусовниковой, завещавшей усадьбу А.А. Орду; в том же году усадьбу приобрел боровский купец Д.И. Зуев и до 1917 г. владел его сын И.Д. Зуев. Сохранились заброшенная перестроенная, утратившая завершение и колокольню Успенская церковь 1730 г., возведённая В.Ф. Салтыковым рядом с ранней деревянной (к середине XIX в. уже не существовала); липовый парк конца XVIII в. с регулярной и пейзажной частями на берегу р. Нары. В усадьбе в 1817 г. останавливался император Александр I.



Успенская церковь

Калужская энциклопедия, с. 292; Кривов, с. 40; Приложения, т. 1, с. 4.

53. Никольское (Чубарово), 1,5 км от д. Папино. (Боровский у.). В первой трети XVII в. — вотчина стольника Ф. Безобразова и до середины XVIII в. его рода. Усадьба устроена во второй половине XVIII в. дворянином А.П. Глебовым, с конца столетия принадлежала кн. Урусовым, в середине XIX в. — кн. Е.И. Урусовой (урожд. Кусовой), далее последовательно — помещику Жукову, владельцу Коломенского паровозостроительного завода Ф.Е. Струве, последние хозяева до 1917 г. — А.А. и Е.А. Холецкие. Сохранились руинированные двухэтажный с мезонином главный дом рубежа XVIII–XIX вв. в стиле классицизм, церковь Рождества Богородицы середины XVIII в. (придел и колокольня, от которой остался нижний ярус, были пристроены в 1878 г.) и два церковных здания; регулярный липовый парк и партер около главного дома второй половины XVIII в. Интерьеры главного дома оформляли художники И.П. Аргунов и В.Л. Боровиковский.



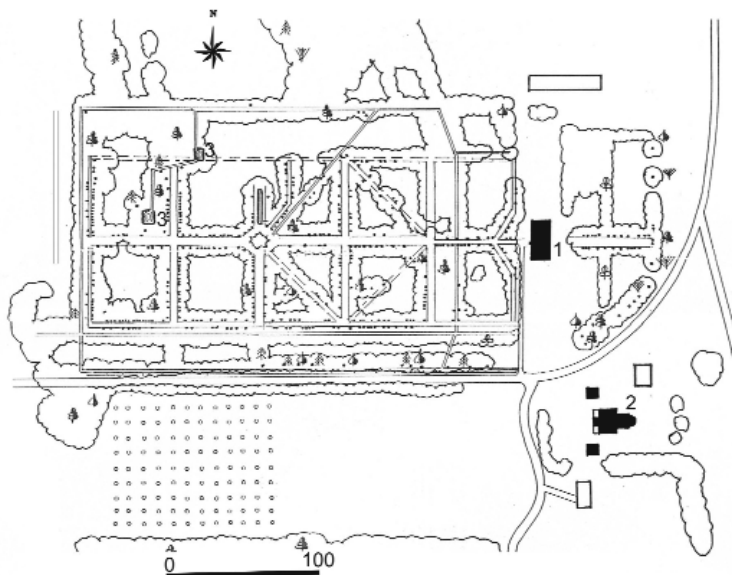
Главный дом



Церковь Рождества Богородицы

Иконников 1, с. 51; Калужская старина, т. 5, с. 233–234; Калужская энциклопедия, с. 471–472; Описание, ч. 1; Преображенский, с. 111; Рошефор, с. 41.

План усадьбы Никольское



1. Главный дом
2. Церковь Рождества
3. Копанный прудик

54. Сенино (Михайловка), п. Агрошкола, около г. Жукова. (Малоярославецкий у.). Усадьба основана в конце XVIII в. гр. Е.И. Шуваловой, в середине XIX в. владел гр. И.П. Шувалов, на рубеже XIX–XX вв. — купцы Санины. Сохранился регулярный, в основном, липовый парк. Деревянный главный дом начала XX в. утрачен в 1970-х гг.

В соседнем бывшем селе Угодский завод (ныне г. Жуков), в середине XIX в. принадлежавшем гр. И.П. Шувалову, Никольская церковь 1855 г. утрачена.

Калужская энциклопедия, с. 375; Описание, ч. 1; Приложения, т. 1, с. 16; Рошефор, с. 34.



Флигель

55. Троицкое, 1 км от г. Кременки. (Тарусский у.). С середины XVII в. — вотчина стольника кн. И.А. Дашкова и далее его рода, последний владелец из этого рода до 1764 г. — подпоручик кн. М.И. Дашков; далее усадьба до 1810 г. принадлежала его вдове кн. Е.Р. Дашковой (урожд. гр. Воронцовой), бывшей Президентом Академии наук и Российской академии; затем наследовал её крестник гр. И.И. Воронцов-Дашков, с середины XIX в. владел гр. В.Д. Воронцов-Дашков, устроивший в главном доме бумажную фабрику и потом продавший усадьбу

Дворянскому банку. Сохранились два заброшенных двухэтажных флигеля в стиле ранний классицизм и парадные ворота между ними, руины службы, мраморный обелиск на насыпном кургане — все постройки второй половины XVIII в.; Троицкая

церковь 1765 г. в стиле барокко и внутри неё в приделе захоронение кн. Е.Р. Дашковой; старый некрополь возле церкви; остатки парка в западной части усадьбы и вдоль р. Протвы. Главный дом, оранжереи и служебные здания утрачены.



Парадные ворота



Троицкая церковь



Днепровский А. Мои пенаты. Обнинск, 1998; Дунаев, Разумовский, с. 13–23; Калужская энциклопедия, с. 420; Кривов, с. 61–66; Материалы, с. 106–108; Приложения, т. 1, с. 38; Сорокина, с. 147–149.

56. Трубино (Воскресенское), 6 км от г. Жукова. (Малоярославецкий у.). Усадьба была основана во второй половине XVII в. околичником и потом боярином кн. К.О. Щербатовым и принадлежала ему до конца столетия, в первой четверти XVIII в. — его брату кн. И.О.Щербатову, затем — его сыну кн. О.И. Щербатову и до 1777 г. его сыну кн. С.О. Щербатову; в середине XIX в. селом, вероятно, уже без усадьбы владел кн. В.А. Долгоруков. Сохранились Воскресенская церковь 1674 г. (колокольня второй половины



Воскресенская церковь



Знаменская церковь

XVIII в.) и Знаменская церковь 1692 г. в стиле нарышкинского барокко, построенные кн. К.О. Щербатовым. У Знаменской церкви южный и северный участки открытой галереи-гульбища позднее разобрали, а западную часть с лестницей застроили. По преданию с гульбища Знаменской церкви можно было перейти в боярские хоромы.

В соседнем селе Фёдоровском, входившем во владения кн. Щербатовых, находится заброшенная церковь Иоанна Богослова 1714 г., построенная кн. И.О. Щербатовым вместо прежней деревянной.

Николаев, с. 44–47; Попадейкин, с. 244; Преображенский, с. 67, 92, 93; Приложения, т. 1, с. 16; Сорокина, с. 131–139.

ИЗНОСКОВСКИЙ РАЙОН

57. Воронки, 8 км от п. Мятлево. (Медынский у.). Усадьба основана в последней трети XVIII в., с конца столетия принадлежала дворянам Нарышкиным, в первой четверти XIX в. — жене камергера А.Д. Нарышкиной (урожд. Нарышкиной), затем — поручику П.А. Бантышеву, с последней трети столетия и до 1917 г. — купцам Д.Е. и Е.Е. Богдановым. Сохранился заросший и частично застроенный липовый парк последней трети XIX в. с регулярной и пейзажной планировкой, в нём каскад прудов.

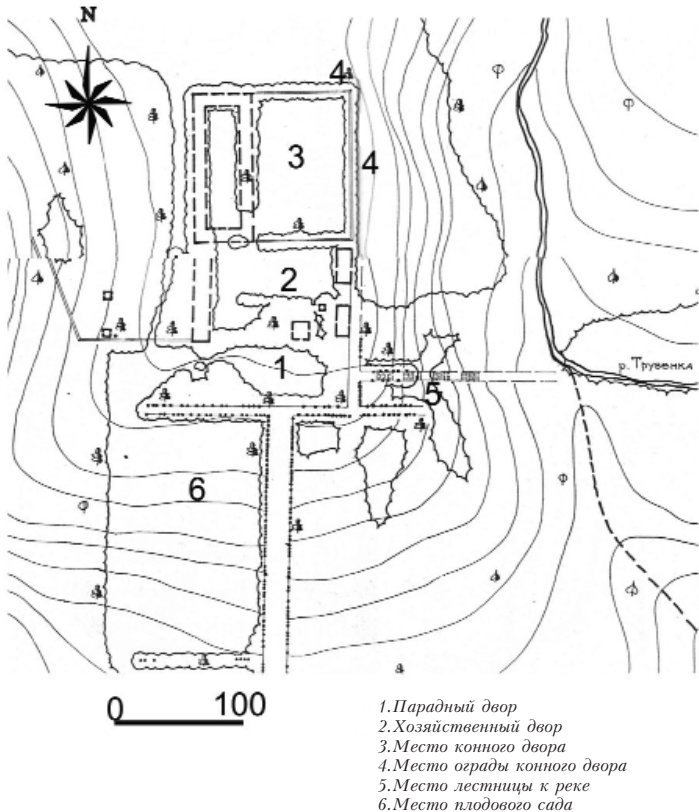
Нарышкин, с. 618, 639; Описание, ч. 2.



58. Никулино (Даниловское), 2 км от с. Шанский Завод. (Медынский у.). Усадьба основана в середине XVIII в. помещиком С.Б. Скобелевым, с 1770-х гг. до 1784 г. принадлежала промышленнику А.А. Гончарову, в 1785 г. — его сыну Н.А. Гончарову и до 1832 г. его внуку А.Н. Гончарову (деду жены А.С. Пушкина Н.Н. Гончаровой), затем — подпоручику П.В. Ртищеву, в 1860-х гг. — его дочери А.П. Пусторослевой и до 1917 г. её наследникам. Сохранился заросший регулярный липовый парк последней трети XVIII в.

Иванов А.Г. Торгово-промышленное село Шанский Завод // Материалы для изучения селений России. М., 1997. Ч. 1. С. 31–34; Описание, ч. 2; Приложения, т. 1, с. 20.

План усадьбы Никулино

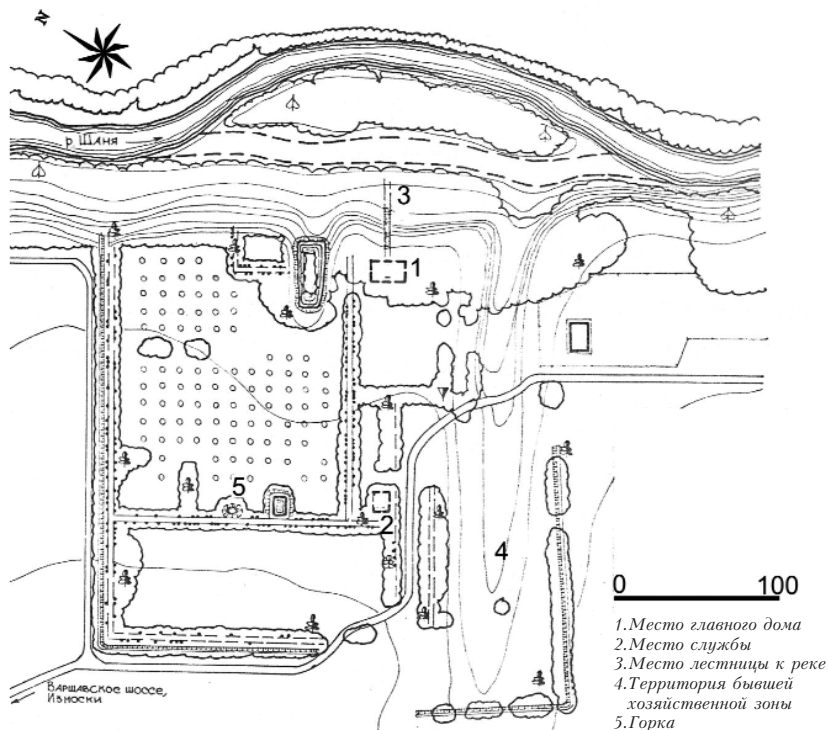


59. Шестово, 10 км от п. Мятлево. (Медынский у.). Усадьба помещика П.О. Никонова известна с 1770-х гг., в первой трети XIX в. принадлежала майорше А.И. Дурново, затем — корнету К.И. Полтеву и его наследникам, в конце столетия — Н.Ф. Мерцу. Сохранился заросший регулярный липовый парк, заложенный в третьей четверти XVIII в. и возобновлённый в середине XIX в.

В соседнем селе Богданове, также принадлежавшем помещикам Дурново и потом Полтевым, приходская Никольская церковь 1832 г., построенная Дурново, утрачена.

Бутурлин П., с. 350; Описание, ч. 2; Приложения, т. 1, с. 20; Рошефор, с. 31.

План усадьбы Шестово



КАЛУГА И ПРИГОРОДНАЯ ЗОНА



Лиственничная аллея

60. Азарово, г. Калуга. (Калужский у.). Усадьба помещицы Н.А. Тиличевой известна с третей четверти XVIII в., в первой трети XIX в. принадлежала статскому советнику С.М. Тиличеву, с середины XIX в. – мореплавателю и общественному деятелю С.И. Яновскому, во второй половине столетия – его сыну уездному предводителю дворянства Н.С. Яновскому и его жене В.Е. Яновской (урожд. Титовой) и, вероятно, до 1917 г. их роду. Осталась парковая липовая аллея на берегу ручья Терепец. Деревянный главный дом разобран в 1994 г., территория усадьбы застроена жилыми домами.

Семье Тиличевых принадлежала в Калуге городская усадьба рубежа XVIII–XIX вв. на ул. Ленина (на этом участке б. Московская), 70, более известная по последним владельцам как дом Поляман; семья Яновских – городская усадьба рубежа XVIII–XIX вв. на Воскресенской ул., 9.

Калужская энциклопедия, с. 317–318, 492–493; Морозова, с. 27–28; Описание, ч. 1; Приложения, т. 1, с. 4; Фехнер, с. 132; Холопов Ю.В. Одиссея лейтенанта Яновского. Калуга, 1998.

61. Георгиевское (Егорьевское), 17 км от г. Калуги. (Калужский у.). От усадьбы конца XVIII в. генерала Д.В. Арсеньева осталась руинированная Георгиевская церковь 1790 г. в стиле классицизм (трапезная и колокольня построены в начале XX в.). Около церкви есть заброшенные белокаменные старые надгробия.



Георгиевская церковь

Легостаев, с. 33; Рошефор, с. 10.

62. Григоровка, 16 км от г. Калуги. (Калужский у.). Усадьба основана в середине XIX в. кн. И.Я. Несвицким и до конца столетия принадлежала его наследникам, последний владелец до 1917 г. — Ф.Г. Баранов. Сохранился заросший парк с элементами регулярной и пейзажной планировки из смешанных пород деревьев и липовой аллеей.

Приложения, т. 1, с. 2.

63. Загородный сад, ныне парк им. К.Э. Циолковского, г. Калуга, на берегу Яченского водохранилища. (Калужский у.). Регулярный липовый сад разбит в 1782 г. по проекту арх. П.Р. Никитина. К 1786 г. для сосланного в Калугу последнего крымского хана Менгли-Гирея здесь устроили большую усадьбу с деревянным одноэтажным домом, двумя флигелями, хозяйственными постройками и оранжереей. В дальнейшем она использовалась как загородная дача калужских губернаторов. Сад был общественным. В 1826 г. рядом построили флигель, где в летнее время жил поэт Ю.А. Нелединский-Мелецкий — зять губернатора А.П. Оболенского. В 1849 г. в этом флигеле жил Н.В. Гоголь, приехавший по приглашению жены губернатора Н.М. Смирнова А.О. Смирновой-Россет. В честь этого события в 1928 г. в парке поставлен обелиск. Сам же домик Гоголя сгорел в 1920 г. Загородный сад в честь столетия А.С. Пушкина в 1899 г. переименовали в Пушкинский. Здания загородной дачи в 1922 г. разобрали. В 1935 г. в центре парка был похоронен К.Э. Циолковский, с этого времени парк носит его имя. Парк сохранил первоначальную планировку, за исключением южной аллеи, территория которой отошла под казармы в начале XX в. В 1967 г. рядом с парком открыли Государственный музей истории космонавтики.



Аллея в парке. Фото Гавриленко КВ.

Калужская энциклопедия, с. 317; Морозова, с. 82–84; Фехнер, с. 112–114.

64. Лаврово-Песочня (Песочня, Алымовское), база "Рыбачья деревня", 22 км от г. Калуги. (Калужский у.). От усадьбы, в середине XIX в. принадлежавшей помещику П.Р. Лаврову, остался обсаженный липами партер.



Церковь Рождества Богородицы

65. Ромоданово, г. Калуга. (Калужский у.). С последней четверти XVII в. — вотчина сподвижника Петра I кн. Ф.Ю. Ромодановского; с 1739 г. усадьба принадлежала промышленнику Е.Н. Демидову, в конце XVIII в. — Головкиным, в первой половине и середине XIX в. — Олонкиным, с 1870 г. до 1917 г. — фабриканту Н.Н. Коншину (старшему). Сохранилась церковь Рождества Богородицы 1691 г. с приделом 1734 г.; завершение церкви относится к середине XVIII в., тогда же была перестроена колокольня. Около церкви есть старые надгробия. От парка остались единичные деревья. Усадебные здания, возведённые в 1880-х гг. по проекту арх. В.П. Загорского, утрачены.

Зодчие Москвы времени эклектики, модерна и неоклассицизма. Илл. биогр. словарь. М., 1998. С. 105; Калужская энциклопедия, с. 362–363, 454; Фехнер, с. 153–155.



Руины гостевого флигеля

66. Росва (Расва, Слободка), 18 км от г. Калуги. (Перемышльский у.). Усадьба основана во второй половине XVIII в. калужским наместником М.Н. Кречетниковым, с конца столетия и в первой трети XIX в. принадлежала его племяннице бригадирше Е.П. Шепелевой (урожд. Кречетниковой) и до середины века её сыну Н.И. Шепелеву; затем по завещанию наследовала его племянница В.Н. Жукова, вышедшая впоследствии замуж за председателя Московского окружного суда В.Н. Лаврова, и владевшая усадьбой до 1901 г.; далее до 1917 г. — её дочь кн. С.В. Урусова с мужем, государственным и общественным деятелем кн. С.Д. Урусовым. Сохранились служебное здание с башнями, корпуса крахмалопаточного завода, руины гостевого и флигеля управляющего, флигель для дворовых (больница); по другую сторону дороги находятся простой архитектуры дом садовника и фрагмент бывшей домово́й церкви (с позднейшими пристройками), остатки ограды и парка. Усадебная библиотека в 7000 томов поступила в 1920-х гг. в Калужскую центральную библиотеку.



Служба

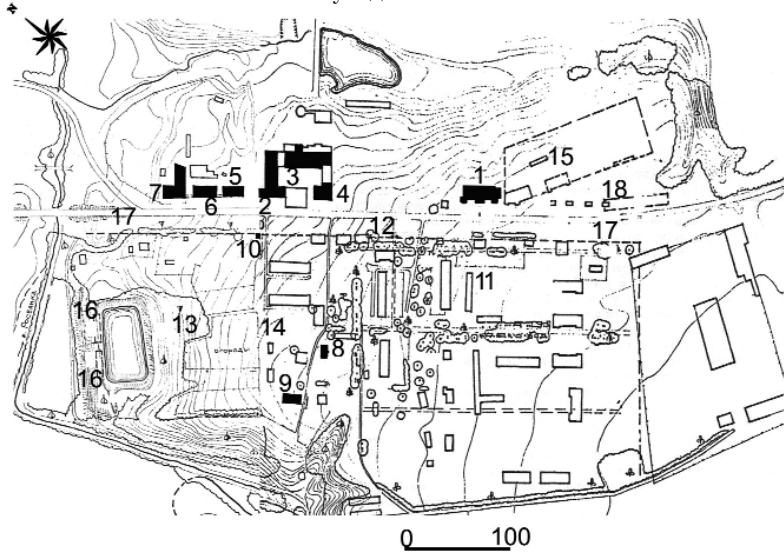
В усадьбе у бабушки Е.П. Шепелевой прошли детские годы писательницы гр. Е.В. Салиас-Турнемир (урожд. Сухово-Кобылиной, сестры драматурга А.В. Сухово-Кобылина).

Калужская энциклопедия, с. 227, 363, 369, 434–435; Приложения, т. 1, с. 34; Синодик, с. 458; Фадеев А. Летняя жизнь в имении Росва под Калугой. Калуга, 2006.



Крахмальный завод

План усадьбы Росва



- | | |
|----------------------------------|----------------------------|
| 1. Служба с башнями (амбар) | 11. Место верхнего сада |
| 2–4. Корпуса крахмального завода | 12. Место входных ворот |
| 5. Флигель управляющего | 13. Место нижнего сада |
| 6. Гостиный флигель | 14. Место парадного двора |
| 7. Флигель для дворовых | 15. Место скотного двора |
| 8. Домовая церковь | 16. Место грунтового сарая |
| 9. Дом садовника | 17. Место каменной ограды |
| 10. Место кладовой | 18. Место риги |

КИРОВСКИЙ РАЙОН

67. Анисово Городище, 20 км от г. Кирова. (Жиздринский у.). Усадьба основана, вероятно, в середине XVIII в. помещиком Ф.М. Шепелевым, до 1813 г. принадлежала его сыну генералу, начальнику Калужского ополчения в 1812 г. В.Ф. Шепелеву, до середины XIX в. – его брату, уездному предводителю дворянства Н.Ф. Шепелеву, далее – его сыну штаб-ротмистру В.Н. Шепелеву и его наследникам. Сохранились остатки парка и фрагмент Троицкой церкви 1898 г., построенной вместо прежней деревянной.



Троицкая церковь

Бессонов В.А., Зиновкина Н.В. Род Шепелевых в Жиздринском уезде: Николай Фёдорович Шепелев // Песоченский сб., вып. 5, с. 182–188; Калужская энциклопедия, с. 24; Рошефор, с. 22.

68. Дуброво, 18 км от г. Кирова. (Жиздринский у.). Усадьба в XVIII в. принадлежала помещикам А.М. и Д.М. Шепелевым, в середине XIX в. – поручику и музыканту кн. Л.Г. Голицыну, с 1871 до 1917 гг. – его дочери княж. Е.Л. Голицыной. Сохранились обсаженная дубами подъездная дорога и за прудом парковое липовое каре. *Калужская энциклопедия, с. 98, 130; Приложения, т. 1, с. 8.*

69. Дурино, 11 км от г. Кирова. (Жиздринский у.). Усадьба капитана С.В. Лесли известна с последней трети XVIII в., во второй половине XIX в. владел его правнук В.М. Лесли, в 1900–1910-х гг. — его сыновья Н.В. и П.В. Лесли. Сохранились часть главного дома (?) и перед ней полукруговая посадка акаций, руины хозяйственного здания. В имении были водяная мельница на р. Ракитне и сукновальня.

Второй жене В.М. Лесли Е.И. Лесли (урожд. Мешковой) принадлежал в Калуге дом Мешковых 1820-х гг. на ул. Достоевского (б. Мешковский пер.), 48, проданный ей в 1880-х гг. Госбанку.

Иконников 1, с. 66; Морозова, с. 172; Описание, ч. 2.



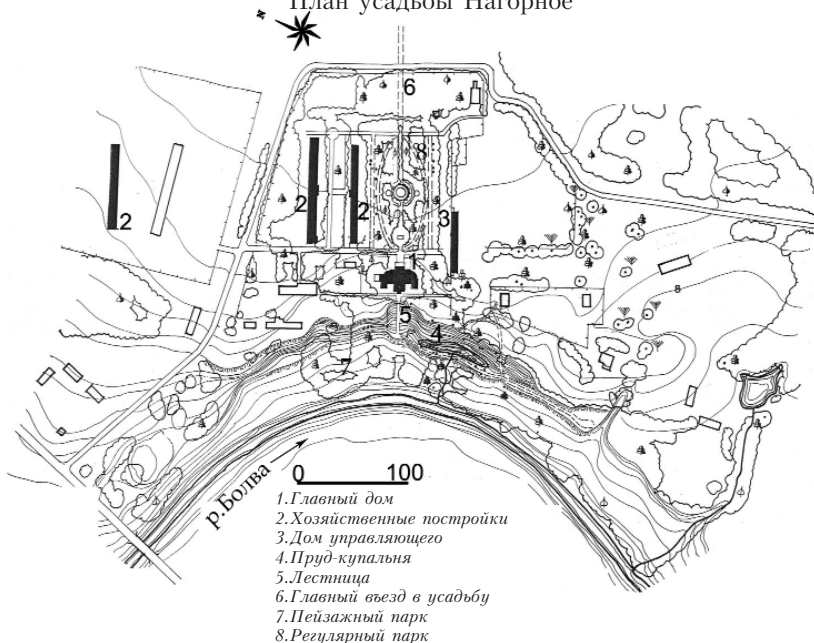
Главный дом

70. Нагорное, 7 км от г. Кирова. (Жиздринский у.). Усадьба создана во второй четверти XIX в. гвардии ротмистром Д.Н. Засецким, далее принадлежала его наследникам гр. Н.И. Дюпуже Надольяку и М.И. Мушниковой, с 1910 до 1917 г. — "Товариществу производства фарфорово-фаянсовых изделий М.С. Кузнецова". (Товарищество владело Песоченской фаянсовой фабрикой, ныне АО "КСФ" в г. Кирове). Сохранились двухэтажный с боковыми крыльями эклектичный главный дом с некоторыми утратами


и переделками, простой архитектуры двухэтажный дом управляющего и хозяйственные здания, парк из регулярной липовой части и заросшей пейзажной из смешанных пород деревьев части на берегу р. Болвы. При усадьбе Засецкого и наследников существовали свеклосахарный завод и бумажная фабрика.

Бауэр А.А., Антонова Ж.П. "Гордиться славою предков...". Киров, 2003. С. 71–76; Калужская энциклопедия, с. 287; Приложения, т. 1, с. 8.

План усадьбы Нагорное



71. Тихвинское, п. Калининский, 12 км от г. Кирова. (Жиздринский у.). В XIX в. усадьба принадлежала помещикам Шепелевым. Сохранились просторной архитектуры амбар, остатки заросшего регулярного липового парка и подъездная липовая аллея. В 1881 г. Шепелевы устроили при усадьбе винокуренный завод.



Аллея

Калужская энциклопедия, с. 174.

72. Фоминичи, 30 км от г. Кирова. (Жиздринский у.). Усадьба основана в середине XIX в. коллежским советником Г.М. Устиновым, затем принадлежала его сыну штаб-ротмистру М.Г. Устинову, в конце столетия и начале XX в. — его вдове от второго брака О.К. Устиновой (урожд. Преженцовой). Сохранились остатки регулярного липового парка на берегу пруда, образованного запрудой р. Тёплой. При усадьбе существовали сыроваренный и винокуренный заводы. По другую сторону пруда находятся приходская Никольская церковь 1915 г., построенная вместо прежней деревянной, и заброшенное здание земской школы 1908 г.

Калужская энциклопедия, с. 445; Рошефор, с. 24.


КОЗЕЛЬСКИЙ РАЙОН

73. Березичи, 10 км от г. Козельска. (Козельский у.). Поместье дворянина Г.П. Чичерина известно с 1638 г., с 1669 г. — вотчина его сына стряпчего А.Г. Чичерина и далее его рода; в 1770 — 1790-х гг. усадьбой владела А.В. Чичерина, до 1825 г. — дочь полковника девица В.В. Чичерина; до 1829 г. — её племянник поэт В.Л. Пушкин (дядя А.С. Пушкина); затем — калужский губернатор кн. А.П. Оболенский, устроивший в имении пшечубумажную фабрику и сахарный завод; с 1855 г. владел его сын кн. Д.А. Оболенский; с 1881 до 1917 г. — его сын государственный деятель кн. А.Д. Оболенский, перенесший в 1880-х гг. усадьбу на правый берег р. Жиздры в имение Заречье, доставшееся ему по наследству от родственницы Протасовой. Одновременно в старом березицком доме организовали производство пастилы, сахарный завод перепрофилировали в винокуренный, наладили оранжерейное хозяйство. Эта хозяйственная часть имения находилась в аренде у купца Д.И. Цыплакова, владельца усадьбы Озерское (см. № 84). От старой усадьбы сохранилась только Никольская церковь 1845 г.



Главный дом

с чертами классицизма, построенная кн. А.П. Оболенским вместо прежней деревянной. В 2006 г. около неё похоронен внук последнего владельца усадьбы кн. А.Н. Оболенский. Здесь в усадьбе в 1877 г. были пианист Н.Г. Рубинштейн и Л.Н. Толстой. От новой усадьбы остались руинированный (после пожара 1970 г.) двухэтажный главный дом начала XX в., сооружённый по проекту арх. А. Гавемана в стиле модерн вместо сгоревшего предыдущего; примыкающий к дому одноэтажный простой архитектуры флигель; пейзажный парк из смешанных пород деревьев, распланированный на рубеже XIX—XX вв. с использованием старых парковых посадок; восстановленные



Никольская церковь



Аллея парка

часть усадебной ограды с въездными воротами и деревянные беседка с мостиком в парке.

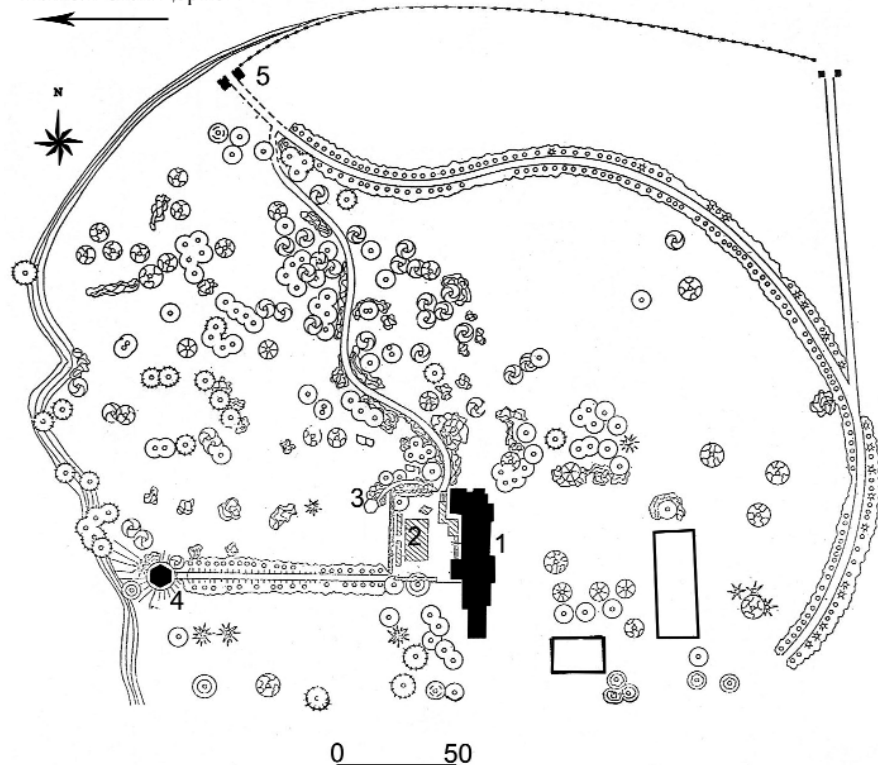
В 1912 г. поблизости от новой усадьбы кн. А.Д. Оболенский построил стекольный завод, функционирующий по сей день.

Надгробие В.В. Чичериной находится в монастыре Оптиной Пустынь.

Аксакова I, с. 27, 178 и II, с. 239; Бодунов А.С. Князья Оболенские — землевладельцы и промышленники Калужского края // Песоченский сб., вып. 4, ч. 2; Евгин, с. 10—40; Зорин А.А. Усадьба Березичи // Вопросы археологии... IX, ч. II, с. 91—96; Калужская энциклопедия, с. 47, 301; Краткие справ. свед., с. 66; Мусина Р. Березичский стекольный завод А.Д. Оболенского: возможно ли прошлое в будущем? // Козельский район, с. 152—158; Приложения, т. 1, с. 12; РГАЛИ, ф. 300, оп. 1, д. 404; Рябов С. Забвению брошенный дом // Козельский район, с. 113—151; Семёнова Н.А. Князья Оболенские и их связь с Оптиной Пустынью // Песоченский сб., вып. 4, ч. 2; Филипова, с. 12—16.

План усадьбы Березичи

Никольская церковь



1. Главный дом
2. Терраса с цветниками
3. Место беседки
4. Беседка
5. Въезд

74. Булатово, 17 км от г. Козельска. (Козельский у.). Усадьба дворянина И.В. Желябужского известна с последней трети XVIII в., затем принадлежала его сыну М.И. Желябужскому и его роду, с конца XIX в. до 1910 г. — чаепромышленнику Серг. В. Перлову, потом — дворянину С.А. Денибекову. Остались обсаженная тополями подъездная дорога и фундамент сыроварни конца XIX в.; от парка уцелели единичные старые деревья. Усадебные здания и церковь Дмитрия Солунского 1771 г. (с 1863 г. была приписана к Владимирской церкви соседнего села Волконского, см. № 76) утрачены. В 2000-х гг. в селе поставлена новая деревянная церковь.

В Шамординском монастыре, благотворителем которого был С.В. Перлов, находятся его дом и могила.

Иконников 1, с. 24; Калужская энциклопедия, с. 328; Филинова, с. 29–30.

75. Бурнашево, 12 км от г. Козельска. (Козельский у.). Старинное владение дворян Кавелиных. Усадьба была устроена в середине XVIII в. М.Л. Кавелиным, до середины XIX в. принадлежала его внуку поэту, ректору Петербургского университета Д.А. Кавелину; затем — А.Ф. Воронцову, в 1910-х гг. — Д.М. Грумбаха. Сохранились остатки парка из липы и серебристого тополя. Главным дом разобран в 1940 г.; Троицкая церковь 1836 г., построенная вместо прежней деревянной священником Т. Горенковым с прихожанами и жертвователями, взорвана в 1941 г.

Иконников 1, с. 39; Калужская энциклопедия, с. 66–67, 169–170; Приложения, т. 1, с. 8, Филинова, с. 20–22.

76. Волконское, 15 км от г. Козельска. (Козельский у.). Усадьба помещика П.С. Хлопова известна с последней трети XVIII в., в первой четверти XIX в. принадлежала Л.А. Хлопову; далее одной частью усадьбы владел муж его дочери майор М.Ф. Майдич, до конца XIX в. — его сын титулярный советник Н.М. Майдич и до 1917 г. — его сын В.Н. Майдич; другой частью усадьбы владел подпоручик И.Я. Муханов, в середине XIX в. — его вдова Е.А. Муханова (урожд. Бужнова), затем — статская советница Е.П. Денибекова и до 1917 г. дворянин Е.А. Денибеков. Сохранились Владимирская церковь 1771 г. с чертами барокко и классицизма, построенная П.С. Хлоповым (трапезная расширена в конце XIX в.), и на другом берегу речки Лукосны заросший регулярный липовый парк рубежа XVIII–XIX вв. К Владимирской церкви с 1863 г. была приписана церковь Дмитрия Солунского в соседнем селе Булатове (см. № 74).



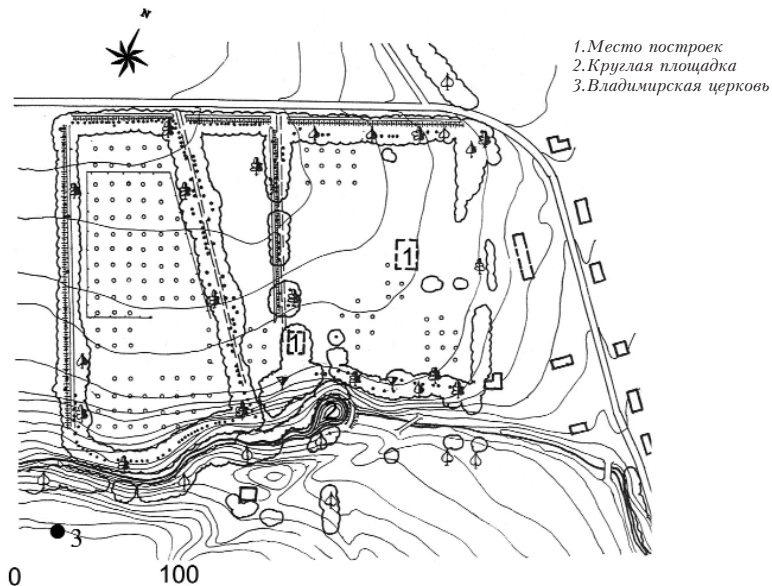
Владимирская церковь



Аллея парка

Абакулов В.И. Материалы к истории села Волконского Козельского уезда (вторая половина XIX в.) // Козельские краев. чтения, с. 37–48; Иконников 1, с. 24, 71; Николаев, с. 132–133; Приложения, т. 1, с. 8; Филинова, с. 25–29.


План усадьбы Волконское



Церковь Иоанна Предтечи

77. Губино, 6 км от г. Козельска. (Козельский у.). Усадьба помещика А.С. Шепелева известна с начала XVIII в., в конце столетия принадлежала помещикам А.Ф. и А.Т. Нестеровым, в первой половине XIX в. — поручику Ф.И. Рахманинову, его жене В.Н. Рахманиновой и затем их наследникам. Осталась заброшенная церковь Иоанна Предтечи 1706 г. с приделами конца XIX в. (колокольня была надстроена в середине XVIII в.). В церкви местами сохранилась монументальная живопись конца XIX в.

Николаев, с. 132–133; Приложения, т. 1, с. 12; Филинова, с. 45–49.



Ильинская церковь

78. Ильинское (Реповоздово), 28 км от г. Козельска. (Козельский у.). В конце XVIII в. усадьбой владел помещик И.И. Писарев, в первой половине и середине XIX в. — дворяне Челищевы, перед 1917 г., возможно, — дворянин М.В. Коноплёв. Сохранилась Ильинская церковь 1858 г. в стиле классицизм, построенная С.Н. Челищевым вместо прежней деревянной; около церкви надгробие М.Н. Челищева, скончавшегося в 1848 г. В селе находится дом священника конца XIX в. Надгробие С.Н. Челищева находится в монастыре Оптиная Пустынь.

Филинова, с. 67–71.

79. Клыково, 12 км от г. Козельска. (Козельский у.). Усадьба помещика А.П. Князева известна с конца XVIII в., в первой половине и середине XIX в. владел гвардии поручик А.Ф. Полторацкий, с 1880 г. — выдающийся питомниковед В.П. Златоустовский. Сохранились построенная вместо прежней деревянной Спасская церковь 1829 г. в стиле классицизм с расширенной в конце XIX в. трапезной (стоявшая отдельно колокольня разобрана в 1930 г.); рядовая посадка старых вязов по границе усадьбы. В имении В.П. Златоустовского было обширное хозяйство и плодовый питомник; заложённые им мощные сазодозащитные лесные полосы существуют и сейчас.

При Спасской церкви в настоящее время учрежден и обстраивается мужской монастырь "Клыкова Пустынь".

Калужская энциклопедия, с. 156–157, 207–208; Краткие справ. свед., с. 66–68; Приложения, т. 1, с. 12; Филинова, с. 84–89.



Спасская церковь

80. Клоксы, 10 км от г. Козельска. (Козельский у.). Усадьба помещиков Ергольских известна с середины XVIII в., в конце столетия принадлежала У.А. Ергольской, с 1830-х гг. — генералу В.Н. Ергольскому, с середины XIX в. — его сыну поручику Н.В. Ергольскому, последний владелец до 1917 г. — его сын А.Н. Ергольский. Сохранился двухэтажный (второй этаж деревянный) главный дом середины XIX в. в стиле классицизм; около него остаток плодового сада.

В соседней д. Хозцы находится руинированная Покровская церковь 1759 г., построенная Ергольскими.

Аксакова I, с. 179; Иконников 1, с. 30; Иконников 2, с. 34; Николаев, с. 132; Описание, ч. 1; Рошефор, с. 19.



Главный дом

81. Куровское, 8 км от д. Подборки. (Перемышльский у.). Усадьба дворян Желябужских известна с середины XVIII в., в конце столетия принадлежала М.И. Желябужскому, в первой половине XIX в. — помещице А.Е. Яковлевой, затем — дворянину А.А. Рихтеру и, вероятно, до 1917 г. его сыну ботанику, будущему академику А.А. Рихтеру. Остались руинированная Знаменская церковь 1750 г. (возобновлялась в 1834 г.) и барский пруд с фрагментами острова, на котором находилась беседка. До недавнего времени около церкви были надгробия Рихтеров.

Приложения, т. 1, с. 24; Филинова, с. 204–206.



Знаменская церковь



Спасская церковь

82. Курьиничи, 10 км от д. Подборки. (Перемышльский у.). Усадьба помещиков Давыдовых известна с первой трети XVIII в., в конце столетия принадлежала А.В. Давыдовой, в первой трети XIX в. — генеральше М.М. Шульгиной, затем — её зятю полковнику Д.Д. Сельвану, в начале XX в. — А.Д. Сельвану, вероятно, дочери Д.Д. Сельвана. Сохранилась заброшенная Спасская церковь 1830-х гг. в стиле классицизм, построенная вместо прежней деревянной. В церкви находится чугунная надгробная плита М.М. Шульгиной. Главный дом Сельванов, сооружённый в середине XIX в. арх. П.И. Гусевым, утрачен.

Иконников 1, с. 103; Калужская энциклопедия, с. 118, 233; Приложения, т. 1, с. 34; Филинова, с. 206–212.



Преображенская церковь

83. Нижние Прыски, 7 км от г. Козельска. (Козельский у.). В XVI в. — вотчина воевод Щербачевых, с XVII в. — рода Нестеровых; во второй трети XVIII в. одна из представительниц этого рода вышла замуж за помещика Н.В. Ртищева, начавшего обустройство усадьбы; к 1770 г. совладельцами усадьбы являлись его сын В.Н. Ртищев, Н.С. Нестеров и губернский предводитель дворянства Г.П. Бахметьев и далее владела дочь Н.В. Ртищева М.Н. Ртищева; в конце столетия усадьба перешла к её племяннице, дочери Г.П. Бахметьева, А.Г. Бахметьевой, вышедшей замуж за сына Калужского и Тульского наместника Е.П. Кашкина действительного статского советника и сенатора Н.Е. Кашкина; с 1827 г. владел их сын декабрист С.Н. Кашкин, с 1868 до 1914 г. — его сын петрашевец, общественный деятель Н.С. Кашкин, до 1917 г. — его сын музыковед Д.Н. Кашкин. Сохранились Преображенская церковь, начатая строительством в 1750-х гг. и законченная в 1781 г.; около церкви старые надгробия, в том числе Ртищевых и Кашкиных. Трехэтажный главный дом с флигелями, стоявший среди парка по другую сторону дороги, разобран в 1930-х гг. От парка остались немногочисленные старые



Некрополь

деревья. В начале XX в. в имении у Н.С. Кашкина было хорошо организованное различной направленности сельское хозяйство.

Богатый усадебный архив в 1910-х гг. был передан Кашкиными в Академию наук, судьба обширной библиотеки неизвестна. В усадьбе в разное время бывали писатели Н.В. Гоголь, Ф.М. Достоевский и А.К. Толстой, художники В.В. Верещагин и В.М. Васнецов, композитор Н.Г. Рубинштейн.

Портреты Г.П. Бахметьева и А.Г. Кашкиной из усадьбы находятся в Калужском художественном музее, другие портреты — в Калужском краеведческом музее.

М.С. Кашкину принадлежал в Калуге дом на ул. Ленина (на этом участке б. Московской), 65, более известный по первым хозяевам как дом Толстых.

Аксакова I, с. 250–251, 328–330; Калужская энциклопедия, с. 200–202, 351; Краткие справ. свед., с. 68–69; Кривов, с. 50–52; Морозова, с. 28; Николаев, с. 117–118; Приложения, т. 1, с. 12; Сабанеева, с. 382–384; Семёнова Н.А. Пребывание семьи Великого князя К. Романова в селе Нижние Прыски в 1901 г. // Козельские краев. чтения; Филинова, с. 111–120.

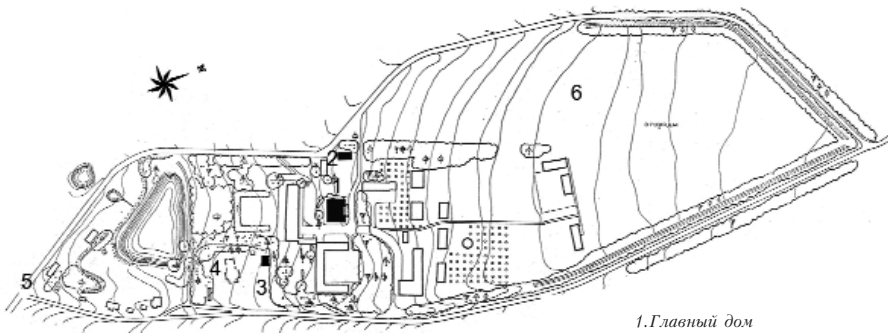
84. Озерское, около д. Подборки, 20 км от г. Козельска. (Перемышльский у.). Усадьба основана в середине XVIII в. бригадиром Языковым, в конце столетия принадлежала А.Я. Языковой, в первой четверти XIX в. — надворной советнице О.А. Хитрово (урожд. Киреевской), затем — губернскому предводителю дворянства Н.К. Омеляненко и до середины века его наследнику П.А. Омеляненко, далее — Н. Макшееву, с 1880-х гг. до 1917 г. — купцу Д.И. Цыплакову. Сохранились одноэтажные деревянные главный дом на кирпичном подвале со сводами (второй этаж разобран) и людская второй половины XIX в.; пейзажный, преимущественно липовый, парк с прудом последней трети XVIII в. Успенская церковь 1750 г. взорвана в 1941 г., сейчас на её месте поставлена новая деревянная. При Д.И. Цыплакове в усадьбе было развитое сельское хозяйство и винокурный завод, имелась школа скотоводства, сыроварения и маслоделия. После 1917 г. главный дом был разгромлен. Около церкви находятся старая церковная сорожка и мраморное надгробие второй половины XIX в. супругов В.Н. и Е.П. Писаревых, владельцев соседней утраченной усадьбы Подборки.



Главный дом

Краткие справ. свед., с. 76; Приложения, т. 1, с. 34; Филинова, с. 213–218.

План усадьбы Озерское



1. Главный дом
2. Людская
3. Церковная сорожка
4. Место церкви
5. Везд в усадьбу
6. Место плодового сада

85. Павлово (Павлодарь), 24 км от г. Козельска. (Козельский у.). Усадьба помещиков братьев А.И. и З.И. Шепелевых известна с последней трети XVIII в., в конце столетия принадлежала А.И. Камынину и далее его наследникам, с середины XIX в. — дворянам Апухтиным, последняя владелица до 1917 г. — А.А. Апухтина. Остались фрагменты регулярного парка. Усадебные здания и Тихвинская церковь 1833 г., построенная капитаном А.В. Камыниным, утрачены.

Иконников 1, с. 4; Калужская энциклопедия, с. 314; Филинова, с. 124–127.

86. Плосково, 20 км от г. Козельска. (Козельский у.). В конце XVIII в. здесь были усадьбы дворян Е.А. Тарбеевой и Д.В. и М.П. Яковлевых, в середине XIX в. усадьба принадлежала помещику В.А. Воейкову, затем — кн. А.А. Вяземскому, в начале XX в. — его дочери Н.А. Бахтиной, последний владелец до 1917 г. — её брат кн. В.А. Вяземский. Остались фрагменты парковой липовой аллеи и барский пруд.

Аксакова I, с. 180–181, 234–235; Иконников 1, с. 122; Описание, ч. 1; Приложения, т. 1. с. 12.

87. Полошково, 14 км от г. Козельска. (Козельский у.). Усадьба помещика В.И. Чичерина известна с последней трети XVIII в., в середине XIX в. принадлежала дворянам М.А. и Н.Д. Каменцким, в конце столетия — Быковым, в начале XX в. — М.А. Быковой. Остались своды подвала главного дома, разобранный в 2001 г. В конце XIX в. поблизости была ещё усадьба помещицы В.А. Миллер, принадлежавшая с 1900 г. Л.А. Дитриху и до 1917 г. П.Л. Дитриху. Сохранилась липовая аллея, идущая к р. Жиздре. Никольская церковь 1775 г. разобрана в 1930 г.

Иконников 1, с. 18; Калужская энциклопедия, с. 341; Приложения, т. 1, с. 12; Филинова, с. 136–138.



Главный дом



Псарня

88. Попелево, 10 км от г. Козельска. (Козельский у.). Усадьба основана в середине XVIII в. помещиком Д.А. Бестужевым-Рюминым; в последней трети столетия были усадьбы его сыновей И.Д. и Н.Д. Бестужевых-Рюминых. Далее одной усадьбой до 1810-х гг. владели корнет И.И. и поручик Н.И. Бестужевы-Рюмины, до 1818 г. — кн. М.Б. Барклай де Толли, потом — помещик П.В. Карпов, с 1830 г. — кн. Вяземские. Другой усадьбой с конца XVIII в. владели дворяне Бибиковы, в середине XIX в. — штаб-ротмистр А.И. Бибиков, далее — муж его дочери В.В. Воейков. С 1870-х гг. обеими усадьбами владел кн. А.А. Вяземский и до 1917 г. его сын кн. В.А. Вяземский. Сохранились одноэтажный деревянный на кирпичных подвалах главный дом Бестужевых-Рюминых рубежа XVIII–XIX вв., обложенный в 1980-х гг. кирпичом; псарня; церковная сторожка и заброшенное церковное здание, перестроенное в начале XX в.; заросший пейзажный парк из смешанных пород деревьев с прудами конца XVIII в. Церковь Рождества Богородицы 1815 г., сооружённая Бестужевыми-Рюмиными вместо прежней обветшавшей, разрушена в 1941–1945 гг.

Аксакова I, с. 168–170, 179–180, 263 и II, с. 165, 203, 297–299; Иконников 1 с. 122; Калужская энциклопедия, с. 344; Приложения, т. 1, с. 10; Филинова, с. 138–140.

План усадьбы Попелево



1. Главный дом
2. Служба
3. Церковная сторожка
4. Место церкви
5. Место плодовых садов

0 100

89. Фроловское, 5 км от г. Козельска. (Козельский у.). Усадьба помещика Н.И. Сабурова известна с последней четверти XVIII в., принадлежала ему и в начале XIX в., в середине столетия — дворянке Л.В. Викинской. Сохранилась Введенская церковь 1802 г. в стиле классицизм, построенная Сабуровым вместо прежней деревянной. Утраченная ранее колокольня воссоздана в 2002 г. Около церкви находится надгробие её строителя.



Введенская церковь

Приложения, т. 1, с. 12; Филинова, с. 167–169.

90. Чернышино, 32 км от г. Козельска. (Козельский у.). Усадьба майора А.А. Охотникова известна с последней четверти XVIII в. и принадлежала ему в первой четверти XIX в., в середине столетия — ректору Петербургского университета П.А. Плетневу, затем — дворянину А.Н. Вонлярлярскому, перед 1917 г. — дворянину А.А. Сухотину. Сохранились остатки парка. Усадебные здания и приходская Борисоглебская церковь утрачены.

Евгин, с. 43–112; Иконников 1, с. 107; Калужская энциклопедия, с. 465; Приложения, т. 1, с. 12; Филинова, с. 178–180.

91. Юдинки (Юдино), 15 км от г. Козельска. (Козельский у.). Усадьба основана, по-видимому, во второй половине XVIII в. помещицей Т.Л. Кошелевой, с начала XIX в. и до середины столетия принадлежала поэту, ректору Петербургского университета

Д.А. Кавелину; затем — его сыну инженер-полковнику А.Д. Кавелину и до 1917 г. его сыну Е.А. Кавелину. Сохранилась обсаженная лиственными деревьями подъездная дорога. Находившиеся в усадьбе библиотека и архив известного юриста К.Д. Кавелина погибли около 1920 г.

Аксакова П, с. 297–298; Калужская энциклопедия, с. 169; Описание, ч. 1; Приложения, т. 1, с. 10.

КУЙБЫШЕВСКИЙ РАЙОН

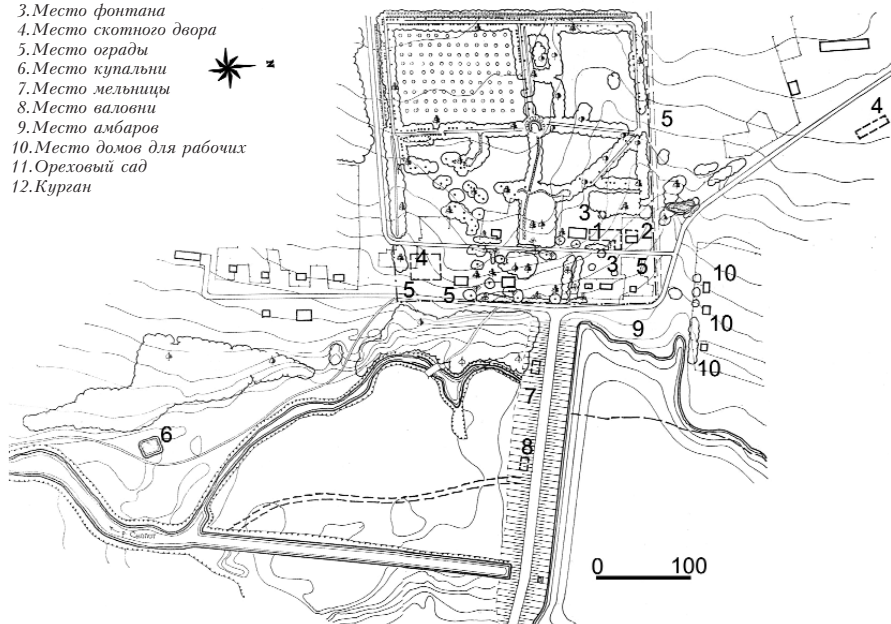
92. Жерелёво, 6 км от п. Кузьминичи. (Мосальский у.). Усадьба основана в последней четверти XVIII в. помещиком П.И. Суходольским, с начала XIX в. принадлежала его сыну поручику (впоследствии майору) П.П. Суходольскому, в середине и второй половине столетия — его сыну генералу Д.П. Суходольскому и до 1917 г. его наследникам. Сохранился заброшенный, высыхающий регулярный липовый парк на берегу запруженной р. Снопот. Усадьбные здания и Вознесенская церковь 1835 г., построенная П.П. Суходольским, утрачены.

В соседнем селе Троицком, принадлежавшем Суходольским, приходская Троицкая церковь 1814 г. не сохранилась.

Калужская энциклопедия, с. 140; Описание, ч. 2; Приложения, т. 1, с. 8, 30; Рошефор, с. 22, 28.

План усадьбы Жерелёво

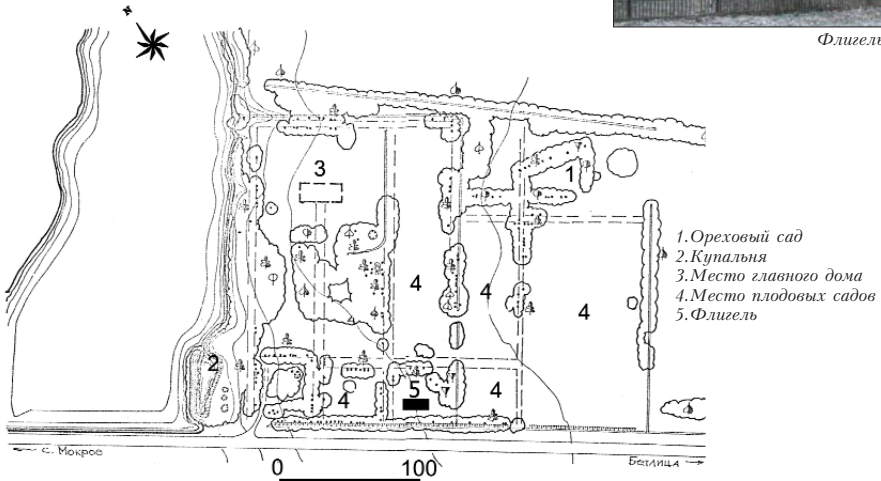
1. Место главного дома
2. Место жилого флигеля
3. Место фонтана
4. Место скотного двора
5. Место ограды
6. Место купальни
7. Место мельницы
8. Место валовни
9. Место амбаров
10. Место домов для рабочих
11. Ореховый сад
12. Курган



93. Мокрое, 6 км от п. Бетлица. (Жиздринский у.). Усадьба основана в конце XVIII в. помещиками Семичевыми, в первой трети XIX в. принадлежала гвардии ротмистру Е.Н. Семичеву, до 1860-х гг. — его сыну коллежскому советнику Н.Е. Семичеву и до 1910-х гг. мужу его дочери Ф.В. Иванову. Сохранились часть двухэтажного главного дома (?) рубежа XIX—XX вв.; флигель 1910 г.; регулярный липовый парк на берегу пруда, образованного запрудой р. Мокрейки. Рождественская церковь второй половины XIX в., построенная вместо прежней деревянной, утрачена; на её месте поставлена деревянная часовня.

Описание, ч. 2; Приложения, т. 1, с. 8; Рошефор, с. 24

План усадьбы Мокрое



Фрагмент главного дома



Флигель

94. Петроселье, 14 км от п. Кузьминичи. (Мосальский у.). Усадьба основана в 1830–1840-х гг. поручиком П.А. Суходольским и получила название по его имени, с начала 1880-х гг. принадлежала его сыновьям Д.П. и С.П. Суходольским и до 1917 г. их наследникам. Сохранились двухэтажный главный дом и кухонный флигель второй четверти XIX в. в стиле классицизм; регулярный липовый парк на склоне к р. Любуше.

В усадьбе в 1880–1903 гг. жил родственник владельцев художник П.А. Суходольский. В 1864 г. за картину "Деревня Желны в Калужской губернии" (Государственный Русский музей), он получил большую золотую медаль Академии художеств (д. Желны находится в 5 км от Петроселья).



Главный дом и флигель

Калужская энциклопедия, с. 404.



95. Прилёпы, 10 км от п. Бетлица. (Жиздринский у.). Усадьба купцов Смирновых была устроена в последней четверти XIX в. Сохранились фундамент деревянного одноэтажного главного дома, погреб и остатки липового парка с посадкой дуба. Главный дом в 2004 г. перевезен в д. Мамоновка.

ЛЮДИНОВСКИЙ РАЙОН

96. Неведомский, урочище "Моллевское" 5 км от д. Космачево. (Жиздринский у.). Хутор (усадьба) был устроен в конце XIX в. фабрикантом Б. Моллем и принадлежал ему до 1917 г. На территории бывшей усадьбы сохранились декоративные кустарники, посадки липы, яблони, груши; имеется пруд. При усадьбе существовали мыло- и сыроваренные заводы, химический завод; было развито скотоводство.

Урочище является государственным памятником природы.

В бывшем селе Космачёво, в середине XIX в. принадлежавшем помещице А.А. Неведомской, находятся руины приходской Покровской церкви 1906 г., построенной вместо прежней деревянной.

Калужская энциклопедия, с. 276. 434; Приложения, т. 1, с. 6; Рошефор, с. 24.

МАЛОЯРОСЛАВЕЦКИЙ РАЙОН



Гурьевская школа

97. Бабаево, 18 км от с. Детчино. (Калужский у.). Усадьба помещика Г.К. Гурьева известна с первой трети XVIII в. и далее принадлежала его наследникам, в середине XIX в. — дворянину П.А. Квашнину-Самарину, потом — Е.Г. Тимофеевой (урожд. Рясовской, бабушке выдающегося учёного-генетика Н.В. Тимофеева-Ресовского); в конце XIX в. рядом с сельцом Комитетом по исполнению духовного завещания С.А. Гурьева была создана "Бабаевская экономя" и Гурьевская с/х школа (сейчас п. Гурьевский

техникум). Здание школы 1896 г., построенное на средства умершего подпоручика С.А. Гурьева, сохранилось, в нём была домовая Гербовецкая церковь.

В соседней д. Николо Дол от Никольской церкви 1740 г., сооружённой Г.К. Гурьевым, осталась колокольня, а от самого храма — груда кирпичей. Рядом надгробие генерала С.Г. Гурьева (1736—1818) и его жены, надгробие А. Самариной и много других старых заброшенных и поваленных надгробий.

Калужская энциклопедия, с. 411, 456; Краткие справ. свед., с. 62—63; Легостаев, с. 41—42; Легостаев В.В. Летопись церкви села Николо Дол // Малоярославец, с. 176—178; Описание, ч. 1; Приложения, т. 1, с. 2.



Надгробие С.Г. Гурьева

98. Боболи (Бобыли), 11 км от с. Ильинского. (Боровский у.). С начала XVII в. — вотчина боярина кн. Б.М. Лыкова, в середине столетия — мужа его дочери боярина кн. Ф.Ю. Хворостинина, потом — кн. Ю.М. Одоевского. В конце XVIII в. были усадьбы помещицы А.А. Зиновьевой и кн. В.И. Долгорукова. Во второй трети XIX в. усадьба принадлежала гр. М.А. Потоцкой, затем — гр. М.Г. Строгановой (её мать была урожд. гр. М.Б. Потоцкой) и до 1917 г. ей же по мужу кн. М.Г. Щербатовой. Остались фундамент главного дома, единичные старые липы и пруд. На другом берегу р. Бобольской находится Никольская церковь 1835—1856 гг., построенная на средства гр. М.А. Потоцкой арх. П.И. Гусевым, с колокольней 1869 г. Деревянная Никольская церковь середины XVII в. разобрана в 1860—1870-х гг.



Никольская церковь

Абакулов В.И. Материалы к истории села Боболи Боровского уезда // Боровск: Страницы истории. 2002. №4. С. 17—23; Иконников 2, с. 119; Калужская старина, т. 4, с. 39 и т. 5, с. 211—212; Описание, ч. 1; Приложения, т. 1, с. 4.

99. Воробьёво, санаторий "Воробьёво", 2 км от платф. "140 км". (Малоярославецкий у.). На рубеже XVIII—XIX вв. здесь были основаны усадьбы помещика В.П. Бахтеярова и прапорщика Н.И. Тювикова, принадлежавшие их наследникам до 1871 г.; далее обеими усадьбами владел подпоручик В.П. Дурново и его семья. В 1897 г. рядом с этими, ныне утраченными усадьбами, лейб-медик Императорского двора С.П. Фёдоров начал обустройство своей усадьбы, принадлежавшей ему до 1917 г. Сохранились двухэтажный главный дом 1898—1904 гг. в стиле модерн, построенный по проекту шведского инженера Г. Свенсона; парк с регулярной планировкой около главного дома, включивший в себя и небольшой парк от предыдущей усадьбы; пейзажный парк из смешанных пород деревьев с прудом рубежа XIX—XX вв. на склоне к р. Суходрев. Многочисленные хозяйственные здания и малые архитектурные формы утрачены; регулярный парк частично перепланирован с посадкой кленов, берез и хвойных пород.



Главный дом

В усадьбе бывали врач и писатель В.В. Вересаев и другие представители русской медицины, науки и культуры. В главном доме действует общественный музей истории "Воробьёво".

Могила С.П. Фёдорова находится на Волковом кладбище в Санкт-Петербурге.

Копосова Н.Н. Дом-усадьба лейб-хирурга С.П. Фёдорова в с. Воробьёво // Малоярославец, с. 163—172; Материалы, с. 126—127.



Флигель

100. Детчино (Дятлово), около ст. Суходрев. (Малоярославецкий у.). Старинная вотчина бояр Безобразовых, в середине XVIII в. — М.В. Безобразова; во второй половине XVIII в. усадьба принадлежала кн. П.Г. Хилковой (урожд. Полонской), с конца столетия и в первой четверти XIX в. — премьер-майору В.Л. Львову (брату калужского губернатора А.Л. Львова), до середины века — его племяннице полковнице А.А. Поливановой (урожд. Львовой), до 1879 г. — штаб-ротмистру А.А. Атрыганьеву, затем — купцу А.С. Русакову, в конце XIX в. — помещице О.К. Гончаровой (урожд. Шлиппе) и до 1917 г. её внуку, предводителю уездного дворянства Б.Д. Гончарову. Сохранились два одноэтажных с мезонинами жилых флигеля и кухонный флигель первой четверти XIX в. в стиле классицизм; фрагменты хозяйственных зданий; пейзажный парк конца XIX в. из смешанных пород деревьев с зарастающими прудами и каналами на берегу р. Суходрев. Главный дом и Благовещенская церковь утрачены. В селе поставлена новая деревянная церковь.

О.К. Гончарова владела в Калуге домом второй половины XVIII в. на ул. Баумана (б. Георгиевской), 11 и домом 1877 г. на ул. Воскресенской, 11.

Агальцова Н.Д. Село, каких в отчизне много. История с. Детчино // Вопросы археологии... X, с. 237–242; Калужская энциклопедия, с. 124; Морозова, с. 139, 206; Описание, ч. 1; Приложения, т. 1, с. 16; Рошефор, с. 33.

План усадьбы Детчино

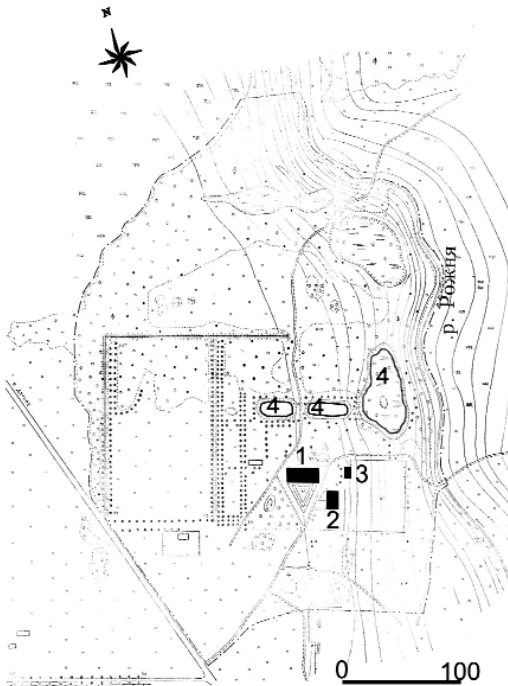


101. Дольское, 8 км от ст. Суходрев. (Малоярославецкий у.). Усадьба основана в середине XVII в. помещиком Г.И. Белкиным и до середины XIX в. принадлежала его роду, затем — дворянину А.А. Храповицкому (женатому на О.В. Белкиной) и до 1917 г. его дочери В.А. Храповицкой вместе с мужем, предводителем уездного дворянства Б.Д. Гончаровым. Сохранились руинированный двухэтажный главный дом середины XVIII в.; одноэтажный простой архитектуры флигель начала XIX в.; Успенская (Введенская) церковь 1736 г., построенная лейтенантом флота Г.И. Белкиным вместо прежней деревянной; отдельно стоящая колокольня 1824 г. в стиле классицизм, возведённая А.М. Белкиным (в нижнем ярусе была устроена Скорбященская церковь); заросший регулярный парк рубежа XVIII—XIX вв. из смешанных пород деревьев с тремя каскадными прудами (один из них островом) на берегу р. Рожня.

В селе в 1737 (1738) г. родился великий русский архитектор В.И. Баженов, к 200-летию смерти которого в 1999 г. поблизости от церкви установлен памятный знак.

Аксакова I, с. 375; Материалы, с. 127–128; Описание, ч. 1; Приложения, т. 1, с. 16; Рошефор, с. 33.

План усадьбы Дольское



Главный дом



Флигель



Успенская церковь

1. Усадебный дом
2. Флигель
3. Церковь
4. Пруды



Главный дом



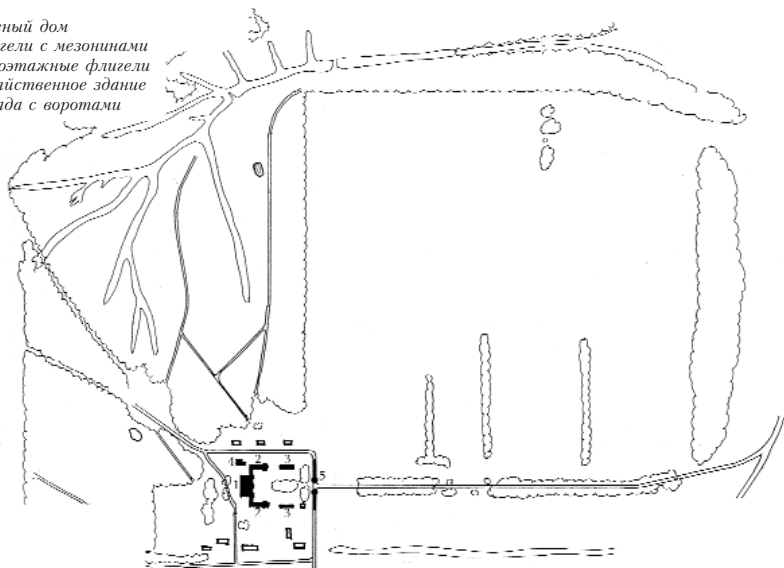
Флигель

102. Дубровка (Мансурово), 13 км от с. Детчино. (Калужский у.). Усадьба основана и отстроена в последней трети XVIII в. помещиком И.Д. Мансуровым, с 1794 до 1815 г. владел его сын гвардии прапорщик Ф.И. Мансуров; далее усадьба находилась в опеке и в 1829 г. была продана помещице И.И. Кусовниковой, в конце XIX в. совместно владели купцы П.Т. Крылов и Н.И. Басханов, с 1901 до 1918 г. — сын великого русского писателя гр. Л.Н. Толстого гр. И.Л. Толстой. Ансамбль в стиле классицизм частично перестроен на рубеже XVIII—XIX вв. Сохранились трёхэтажный главный дом и соединённые с ним переходами два симметричных одноэтажных с мезонинами флигеля; два одноэтажных флигеля по сторонам парадного двора; ограда парадного двора с фрагментами ворот; два хозяйственных здания; заросший пейзажный парк из смешанных пород деревьев с остатками прудов. Конный и скотный дворы разобраны, малые архитектурные формы утрачены. В усадьбе бывал Л.Н. Толстой.

Бацанова Л.А. *История усадьбы в д. Дубровка (по документам ГАКО)* // *Малоярославец*, с. 136–155; Зорин А.А., Паутова Л.П., Салахова Н.В. *Имение Дубровка и его обитатели* // *Малоярославец*, с. 158–162; Иконников 1, с. 117; *Калужская энциклопедия*, с. 130; Кривов, с. 31–33; Панфёрова О.В., Гусарова Ю.Д. *Илья Львович Толстой в Калужском уезде* // *Песоченский сб.*, вып. 5; Пульхеров А.И. *Садоводство и огородничество в Калуге и Калужском уезде. Калуга, 1910. С. 93; Салахова Н.В. Софья Николаевна Философова-Толстая. Страницы жизни* // *Вопросы археологии...* XI, с. 116–120.

План усадьбы Дубровка

1. Главный дом
2. Флигели с мезонинами
3. Одноэтажные флигели
4. Хозяйственное здание
5. Ограда с воротами



103. Игнатьевское, 14 км от г. Малоярославца. (Малоярославецкий у.). Усадьба основана во второй трети XVIII в. дворянами Нееловыми, в конце столетия и первой трети XIX в. принадлежала майору Ф.И. Неелову, затем — поручику В.Н. Ланскому и его наследникам, с 1880-х гг. до начала XX в. — дворянам Е.К. и Н.К. Дурново, последний владделец до 1917 г. — помещик Лосев. Сохранились простой архитектуры одноэтажные деревянный главный дом и флигель середины XIX в., остатки регулярного липового парка на склоне р. Лужи, пруд.



Флигель

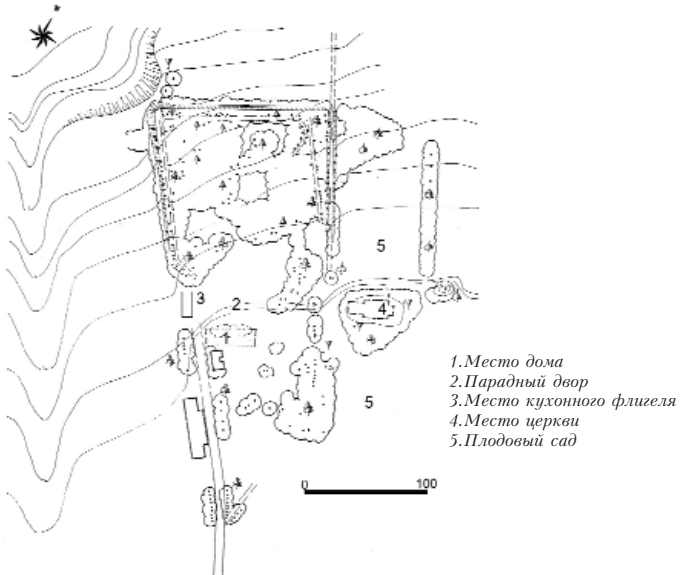
Назарян Е.А. Малоярославецкие усадьбы: в поисках утраченного // Вопросы археологии... XI, с. 147.

104. Ильинское (Рыбино), 20 км от г. Малоярославца. (Боровский у.). Усадьба основана в середине XVIII в. тайным советником кн. М.С. Козловским, до 1785 г. принадлежала его вдове кн. М.Н. Козловской (урожд. Салтыковой) и далее их роду, в первой трети XIX в. — майору И.В. Выродову, затем — ротмистру В.В. Куколь-Яснопольскому, во второй половине столетия — его сестре штаб-ротмистрше Е.В. Курносовой и до 1917 г. её наследникам. Сохранились остатки регулярно-липового парка с прудами. Усадебные здания и Ильинская церковь 1845 г. утрачены.

В соседнем бывшем селе Некрасово, принадлежавшем Козловским и потом В.В. Куколь-Яснопольскому, Казанская церковь 1695 г., построенная стольником кн. Козловским, утрачена.

Иконников 1, с. 61; Описание, ч. 1; Преображенский, с. 96; Приложения, т. 1, с. 4; Рошефор, с. 33, 40.

План усадьбы Ильинское



1. Место дома
2. Парадный двор
3. Место кухонного флигеля
4. Место церкви
5. Плодовый сад



Церковь Михаила Архангела

105. Марьино (Архангельское), с. Маклино, 2,5 км от г. Малоярославца. (Малоярославецкий у.). Усадьба основана в последней трети XVIII в. вдовой полковника А.И. Лопухиной (урожд. Владыкиной), с 1780-х гг. принадлежала генералу Н.Е. Мясоедову, с 1818 г. — чиновнику 8-го класса Н.А. Зорину, в 1820-х гг. — полковнику, предводителю уездного дворянства И.П. Вепрейскому, во второй половине столетия — помещице Е.Н. Адамс. Сохранились церковь Михаила Архангела 1773 г., лишённая завершения и колокольни (здание церкви используется сейчас под произ-

водственный цех, к нему пристроены двухэтажные объёмы); остатки регулярного липового парка времени основания усадьбы.

В соседней деревне Чулково, во второй половине XIX в. принадлежавшей Е.Н. Адамс, Казанская церковь 1671 г. утрачена.

Калужская энциклопедия, с. 257; Назарян Е.А. Малоярославецкие усадьбы: в поисках утраченного // Вопросы археологии... XI, с. 146–147; Приложения, т. 1, с. 16; Рошефор, с. 32.



Никольская церковь

106. Никольское (Марьино, Поливаново), 4 км от с. Недельного. (Малоярославецкий у.). С XVII в. — вотчина Поливановых; в конце XVIII в. усадьба принадлежала А.Я. Поливановой, в начале XIX в. — её сыну генералу Ю.И. Поливанову, затем — его сыну генералу М.Ю. Поливанову и до начала XX в. его вдове Е.Ф. Поливановой (урожд. княж. Барятинской). Сохранились заброшенная Никольская церковь 1701 г. с южным приделом 1847 г. и колокольней 1853 г.; заросший парк с высохшим прудом.

Калужская энциклопедия, с. 340; Преображенский, с. 98; Описание, ч. 1; Приложения, т. 1, с. 16; Рошефор, с. 33.



Главный дом

107. Панское, 12 км от г. Малоярославца. (Малоярославецкий у.). Усадьба основана в начале XIX в. генералом Д.И. Кудрявцевым; до 1854 г. владел его сын подпоручик, предводитель уездного дворянства А.Д. Кудрявцев и до 1917 г. его сын А.А. Кудрявцев. Сохранились деревянный двухэтажный главный дом 1813–1814 гг. в стиле классицизм с кирпичной полукруглой укрепленной контрфорсами пристройкой второй половины XIX в., бывшей домовою церковью (вторая симметричная пристройка разобрана в 1912–1913 гг.); одноэтажный с мезонином

во флигель 1912 г. в формах эклектики; заросший парк из смешанных пород деревьев с приёмами регулярной и пейзажной планировки начала XIX в. на берегу р. Лужи. Хозяйственные здания, малые архитектурные формы и парковые пруды утрачены. Территория усадьбы занимает место городища XIV в.

В имении было хорошо налаженное сельское хозяйство, существовали паточный и винокуренный заводы. В 1812 г. по преданию в Панском располагалась ставка казачьего атамана генерала М.И. Платова, о чём напоминает установленная на доме мемориальная доска. В 1960 г. главный дом был разобран и заново собран с заменой 4-х нижних ветхих венцов.

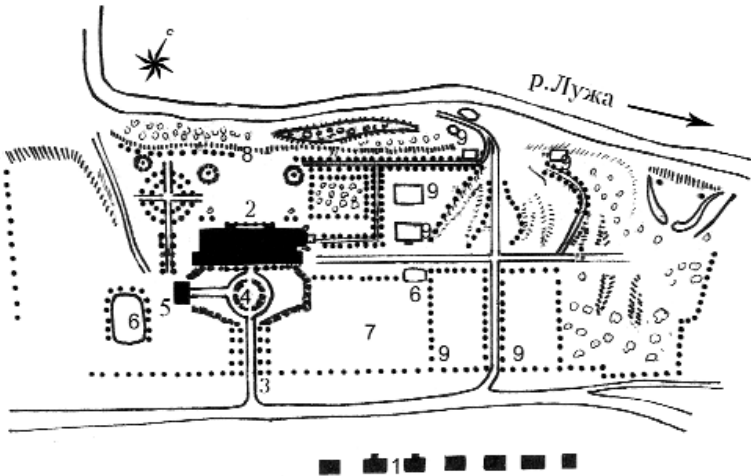
На соседнем погосте Карижа возле Покровской церкви 1703 г. находится могила А.Д. Кудрявцева.



Флигель

Безсонов С.В. Усадьба Панское. М., 1929; Калужская энциклопедия, с. 316; Кривов, с. 42–45; Приложения, т. 1, с. 16; Сорокина, с. 169–170.


План усадьбы Панское



1. Деревня Панское
2. Главный дом
3. Подъездная аллея из берез
4. Куртина крыжовника и акации
5. Флигель
6. Место прудов
7. Место плодового сада
8. Остатки грота
9. Места построек

108. Песочня, 14 км от с. Детчино. (Малоярославецкий у.). Усадьба помещика Я.Г. Ларионова известна с последней трети XVIII в., в середине XIX в. принадлежала А.К. Ларионову, на рубеже XIX–XX вв. — Кутыриным. Сохранился пейзажный парк из смешанных пород деревьев.

Описание, ч. 1; Приложения, т. 1, с. 16.



Преображенская церковь

109. Спас-Загорье (Спас-Лыковщина), 10 км от г. Малоярославца. (Малоярославецкий у.). Старинная вотчина кн. Лыковых, в первой половине XVII в. — боярина кн. Б.М. Лыкова и далее его наследников, разделенных вотчину на две части. Одной частью с начала XVIII в. владел канцлер гр. Г.И. Головкин и до конца столетия его род. Другой частью владел дипломат кн. Г.Ф. Долгоруков, с 1730 г. — дипломат С.Г. Нарышкин и его наследники. С 1800 г. усадьба в Спас-Загорье принадлежала помещице П.С. Ефимовичевой (урожд. Нарышкиной), в середине XIX в. — И.П. Радзи-

вскому и потом приставу С.С. Копасскому, в конце столетия — кн. Л.В. Оболенскому, до 1917 г. кн. В.М. Оболенской. Сохранились Преображенская церковь XVII в. (окружавшая храм галерея разобрана в XIX в.) и пейзажный липовый парк.

В октябре 1812 г. в селе останавливался М.И. Кутузов.

Бутурлин I, с. 67, 178; Калужская энциклопедия, с. 394; Николаев, с. 40–43; Сорокина, с. 117–129.




Боголюбская церковь

110. Юрьевское (Юровское), 12 км от д. Кудиново. (Боровский у.). С начала XVII в. — вотчина дворян Загряжских, в начале XVIII в. усадьба принадлежала С.И. Загряжскому, во второй половине столетия и начале XIX в. — его внуку гвардии прапорщику Н.В. Загряжскому и затем его наследникам. Сохранилась Боголюбская церковь 1836 г. в стиле классицизм, построенная майором С.П. Загряжским вместо прежней деревянной; завершения храма и колокольни утрачены.

Калужская старина, т. 5, с. 216–217; Описание, ч. 1; Рошефор, с. 40; Сорокина, с. 171–173.

МЕДЫНСКИЙ РАЙОН



Казанская церковь

111. Грибово, 22 км от г. Медыни. (Медынский у.). Усадьба помещицы С.А. Груздевой известна с последней трети XVIII в. и затем принадлежала её наследникам, в середине XIX в. — Д.П. Груздеву. Сохранилась заброшенная Казанская церковь 1827 г. в стиле классицизм. В ней остались фрагменты монументальной живописи XIX в.

Описание, ч. 2; Приложения, т. 1, 22; Рошефор, с. 29.