

BELLA VISTA, CHIAPAS

I. INDICADORES SOCIODEMOGRÁFICOS

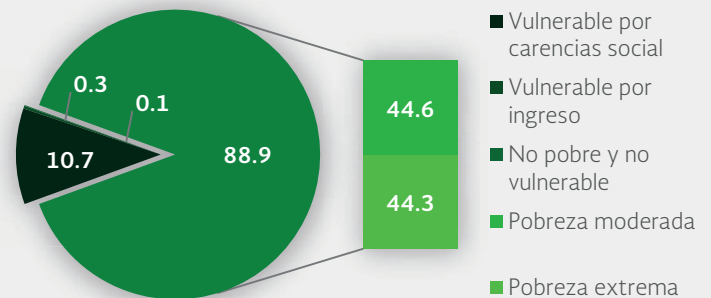
INDICADOR	BELLA VISTA (MUNICIPIO)	CHIAPAS (ESTADO)
Población total, 2010	19,281	4,796,580
Total de hogares y viviendas particulares habitadas, 2010	3,755	1,072,560
Tamaño promedio de los hogares (personas), 2010	5.1	4.4
Hogares con jefatura femenina, 2010	648	216,407
Grado promedio de escolaridad de la población de 15 o más años, 2010	5.9	6.7
Total de escuelas en educación básica y media superior, 2010	124	18,539
Personal médico (personas), 2010	11	5,373
Unidades médicas, 2010	7	1,314
Número promedio de carencias para la población en situación de pobreza, 2010	3.1	3.2
Número promedio de carencias para la población en situación de pobreza extrema, 2010	3.8	3.9

Fuentes: Elaboración propia con información del INEGI y CONEVAL.

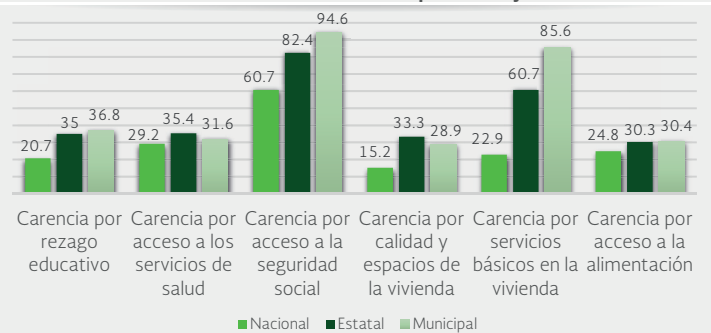
- La población total del municipio en 2010 fue de 19,281 personas, lo cual representó el 0.4% de la población en el estado.
- En el mismo año había en el municipio 3,755 hogares (0.4% del total de hogares en la entidad), de los cuales 648 estaban encabezados por jefas de familia (0.3% del total de la entidad).
- El tamaño promedio de los hogares en el municipio fue de 5.1 integrantes, mientras que en el estado el tamaño promedio fue de 4.4 integrantes.
- El grado promedio de escolaridad de la población de 15 años o más en el municipio era en 2010 de 5.9, frente al grado promedio de escolaridad de 6.7 en la entidad.
- En 2010, el municipio contaba con 51 escuelas preescolares (0.7% del total estatal), 55 primarias (0.6% del total) y 13 secundarias (0.7%). Además, el municipio contaba con cinco bachilleratos (0.7%) y ninguna escuela de formación para el trabajo. El municipio también contaba con ocho primarias indígenas (0.3%).
- Las unidades médicas en el municipio eran siete (0.5% del total de unidades médicas del estado).
- El personal médico era de 11 personas (0.2% del total de médicos en la entidad) y la razón de médicos por unidad médica era de 1.6, frente a la razón de 4.1 en todo el estado.

II. MEDICIÓN MULTIDIMENSIONAL DE LA POBREZA

Indicadores de pobreza y vulnerabilidad (porcentajes), 2010

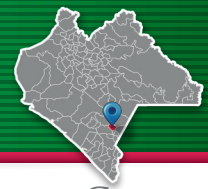


Indicadores de carencia social (porcentajes), 2010



Fuente: Elaboración propia con información de CONEVAL.

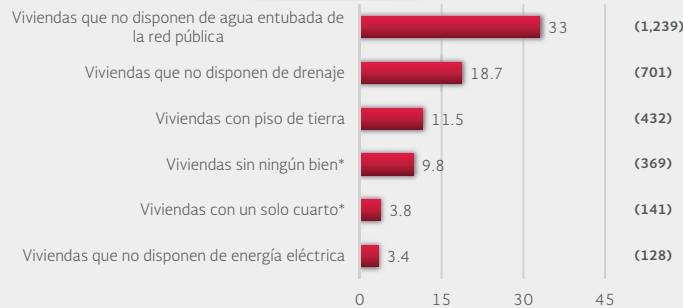
- En 2010, 20,204 individuos (88.9% del total de la población) se encontraban en pobreza, de los cuales 10,140 (44.6%) presentaban pobreza moderada y 10,065 (44.3%) estaban en pobreza extrema.
- En 2010, la condición de rezago educativo afectó a 36.8% de la población, lo que significa que 8,367 individuos presentaron esta carencia social.
- En el mismo año, el porcentaje de personas sin acceso a servicios de salud fue de 31.6%, equivalente a 7,173 personas.
- La carencia por acceso a la seguridad social afectó a 94.6% de la población, es decir 21,491 personas se encontraban bajo esta condición.
- El porcentaje de individuos que reportó habitar en viviendas con mala calidad de materiales y espacio insuficiente fue de 28.9% (6,573 personas).
- El porcentaje de personas que reportó habitar en viviendas sin disponibilidad de servicios básicos fue de 85.6%, lo que significa que las condiciones de vivienda no son las adecuadas para 19,434 personas.
- La incidencia de la carencia por acceso a la alimentación fue de 30.4%, es decir una población de 6,898 personas.



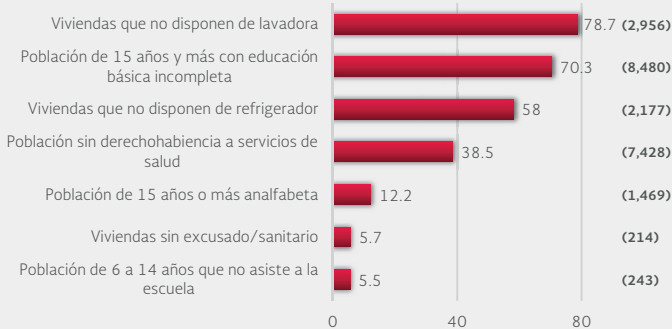
BELLA VISTA, CHIAPAS

III. INDICADORES ASOCIADOS AL ÍNDICE DE REZAGO SOCIAL

III.1 Indicadores vinculados con la aplicación de recursos del Fondo de Aportaciones para la Infraestructura Social (FAIS), (porcentajes y número de viviendas), 2010



III.2 Otros indicadores (porcentajes, número de viviendas y personas), 2010



Fuente: Elaboración propia con información del CONEVAL y del INEGI
*Indicadores no utilizados directamente en la construcción del índice de rezago social.
Nota: entre paréntesis se incluye el número de personas o viviendas con rezago para cada indicador.

Las incidencias de los rubros de infraestructura social a los que se destinarán los recursos del FAIS son:

- Viviendas que no disponen de agua entubada de la red pública (33% del total), viviendas que no disponen de drenaje (18.7%), viviendas con piso de tierra (11.5%), viviendas sin ningún bien (9.8%), viviendas con un solo cuarto (3.8%) y viviendas que no disponen de energía eléctrica (3.4%).

Las incidencias en otros indicadores de rezago social son:

- Viviendas que no disponen de lavadora (78.7% del total), población de 15 años y más con educación básica incompleta (70.3%), viviendas que no disponen de refrigerador (58%), población sin derechohabiencia a servicios de salud (38.5%), población de 15 años o más analfabeta (12.2%), viviendas sin excusado/sanitario (5.7%) y población de 6 a 14 años que no asiste a la escuela (5.5%).

IV. INDICADORES DE REZAGO SOCIAL EN LOCALIDADES

TAMAÑO DE LOCALIDAD	POBLACIÓN DE 15 AÑOS Y MÁS CON EDUCACIÓN BÁSICA INCOMPLETA, 2010	TAMAÑO DE LOCALIDAD	VIVIENDAS QUE NO DISPONEN DE AGUA ENTUBADA DE LA RED PÚBLICA, 2010	
Menor a 2,500 habitantes	Bella Vista	644	San José las Chicharras	175
	Las Chicharras	608	La Hacienda	118
	Emiliano Zapata	515	Unión Progreso	112
	San José las Chicharras	479	La Independencia	49
	Nuevo Pacayal	400	Allende	45
	El Progreso	392	La Noria	43
	La Rinconada	391	San Antonio	42
	Unión Progreso	293	Las Nubes	33
	La Hacienda	283	Los Tres Puentes	33
	San Juan Progreso	224	La Laguna	31
	Chemic	184	Los Lagos	31
	La Independencia	169	Monte Flor	30
	El Platanar	168	Cárdenas Ojo de Agua	27
	Cuatro Caminos	166	Las Tablas	26
	Los Tres Puentes	166	El Progreso	24
TAMAÑO DE LOCALIDAD	POBLACIÓN SIN DERECHOHABIENCIA A SERVICIOS DE SALUD, 2010	TAMAÑO DE LOCALIDAD	VIVIENDAS QUE NO DISPONEN DE DRENAJE, 2010	
Menor a 2,500 habitantes	Las Chicharras	572	Las Flores	72
	Bella Vista	483	Nuevo Yucatán	57
	La Rinconada	473	Allende	46
	Pacayal Viejo	380	La Rinconada	38
	Unión Progreso	350	La Independencia	33
	Nuevo Pacayal	281	Cueva del Arco	29
	La Hacienda	242	Nuevo Pacayal	28
	San José las Chicharras	239	San José las Chicharras	25
	La Independencia	236	Los Pocitos	23
	Emiliano Zapata	222	Bella Vista	19
	Las Flores	215	Los Tres Puentes	19
	Cuatro Caminos	199	Las Tablas	16
	San Antonio	180	Minerva	15
	Los Lagos	177	San Antonio	15
	El Caballete	173	La Hacienda	12
TAMAÑO DE LOCALIDAD	VIVIENDAS CON PISO DE TIERRA, 2010	TAMAÑO DE LOCALIDAD	VIVIENDAS QUE NO DISPONEN DE ENERGÍA ELÉCTRICA, 2010	
Menor a 2,500 habitantes	Nuevo Pacayal	56	El Chilar	10
	Pacayal Viejo	35	Emiliano Zapata	7
	Emiliano Zapata	17	Bella Vista	6
	El Progreso	17	Minerva	6
	La Rinconada	16	Libertad la Fuente	6
	Unión Progreso	16	La Rinconada	5
	San José las Chicharras	15	Ojo de Agua	5
	Veinte de Noviembre	15	Los Tres Puentes	5
	La Noria	14	El Platanar	4
	Guadalupe	14	La Independencia	4
	Monte Flor	13	Las Nubes	3
	Libertad la Fuente	12	Ojo de Agua Campana	3
	Chemic	11	San José las Chicharras	3
	Bella Vista	9	El Vergel la Rinconada	3
	Los Pocitos	9	Ojo de Agua el Palmar	3
TAMAÑO DE LOCALIDAD	VIVIENDAS QUE NO DISPONEN DE EXCUSADO O SANITARIO, 2010			
Menor a 2,500 habitantes	Nuevo Pacayal	30		
	Las Chicharras	14		
	Bella Vista	13		
	La Rinconada	12		
	Emiliano Zapata	10		
	El Progreso	9		
	Pacayal Viejo	8		
	El Chilar	8		
	San Juan Progreso	7		
	Cárdenas Ojo de Agua	7		
	Paso Limón	7		
	San José las Chicharras	6		
	Barrio Guadalupe	6		
	Nuevo Yucatán	4		
	El Platanar	4		

Nota: para cada indicador se seleccionan 15 localidades: por estrato se incluyen las cinco localidades con el mayor número de personas o viviendas, según sea el caso, que presentan el rezago que mide el indicador. Este criterio de selección se aplica siempre y cuando se tenga información de 15 o más localidades en el municipio, y cinco o más localidades en cada estrato.