



CINTALAPA, CHIAPAS

I. INDICADORES SOCIODEMOGRÁFICOS

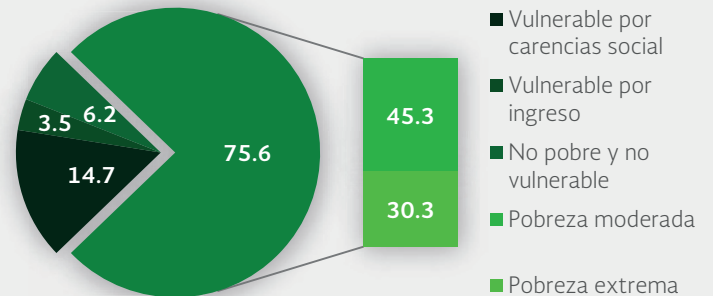
INDICADOR	CINTALAPA (MUNICIPIO)	CHIAPAS (ESTADO)
Población total, 2010	78,114	4,796,580
Total de hogares y viviendas particulares habitadas, 2010	17,694	1,072,560
Tamaño promedio de los hogares (personas), 2010	4.3	4.4
Hogares con jefatura femenina, 2010	3,847	216,407
Grado promedio de escolaridad de la población de 15 o más años, 2010	6.9	6.7
Total de escuelas en educación básica y media superior, 2010	273	18,539
Personal médico (personas), 2010	61	5,373
Unidades médicas, 2010	15	1,314
Número promedio de carencias para la población en situación de pobreza, 2010	3.0	3.2
Número promedio de carencias para la población en situación de pobreza extrema, 2010	4	3.9

Fuentes: Elaboración propia con información del INEGI y CONEVAL.

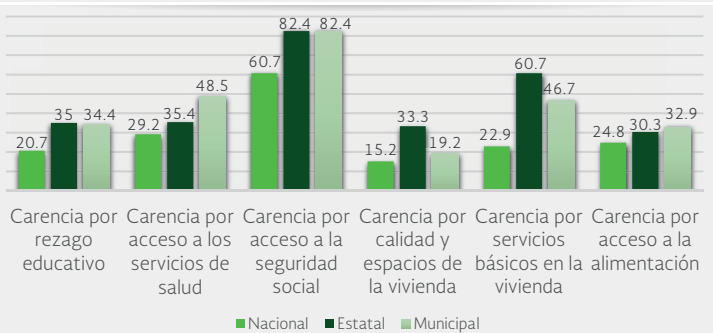
- La población total del municipio en 2010 fue de 78,114 personas, lo cual representó el 1.6% de la población en el estado.
- En el mismo año había en el municipio 17,694 hogares (1.6% del total de hogares en la entidad), de los cuales 3,847 estaban encabezados por jefas de familia (1.8% del total de la entidad).
- El tamaño promedio de los hogares en el municipio fue de 4.3 integrantes, mientras que en el estado el tamaño promedio fue de 4.4 integrantes.
- El grado promedio de escolaridad de la población de 15 años o más en el municipio era en 2010 de 6.9, frente al grado promedio de escolaridad de 6.7 en la entidad.
- En 2010, el municipio contaba con 97 escuelas preescolares (1.3% del total estatal), 126 primarias (1.5% del total) y 38 secundarias (2%). Además, el municipio contaba con 12 bachilleratos (1.7%) y 13 escuelas de formación para el trabajo (2.9%). El municipio también contaba con 19 primarias indígenas (0.6%).
- Las unidades médicas en el municipio eran 15 (1.1% del total de unidades médicas del estado).
- El personal médico era de 61 personas (1.1% del total de médicos en la entidad) y la razón de médicos por unidad médica era de 4.1, frente a la razón de 4.1 en todo el estado.

II. MEDICIÓN MULTIDIMENSIONAL DE LA POBREZA

Indicadores de pobreza y vulnerabilidad (porcentajes), 2010



Indicadores de carencia social (porcentajes), 2010



Fuente: Elaboración propia con información de CONEVAL.

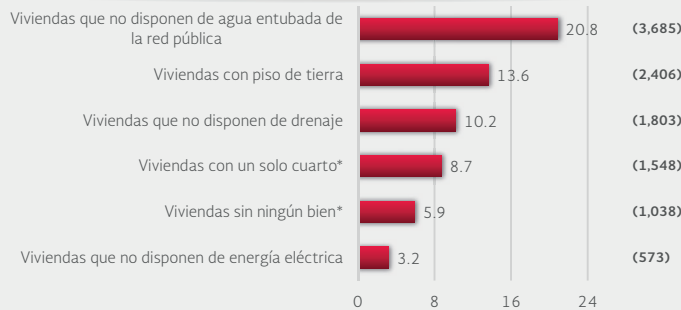
- En 2010, 54,969 individuos (75.6% del total de la población) se encontraban en pobreza, de los cuales 32,927 (45.3%) presentaban pobreza moderada y 22,042 (30.3%) estaban en pobreza extrema.
- En 2010, la condición de rezago educativo afectó a 34.4% de la población, lo que significa que 25,044 individuos presentaron esta carencia social.
- En el mismo año, el porcentaje de personas sin acceso a servicios de salud fue de 48.5%, equivalente a 35,240 personas.
- La carencia por acceso a la seguridad social afectó a 82.4% de la población, es decir 59,931 personas se encontraban bajo esta condición.
- El porcentaje de individuos que reportó habitar en viviendas con mala calidad de materiales y espacio insuficiente fue de 19.2% (13,942 personas).
- El porcentaje de personas que reportó habitar en viviendas sin disponibilidad de servicios básicos fue de 46.7%, lo que significa que las condiciones de vivienda no son las adecuadas para 33,978 personas.
- La incidencia de la carencia por acceso a la alimentación fue de 32.9%, es decir una población de 23,951 personas.



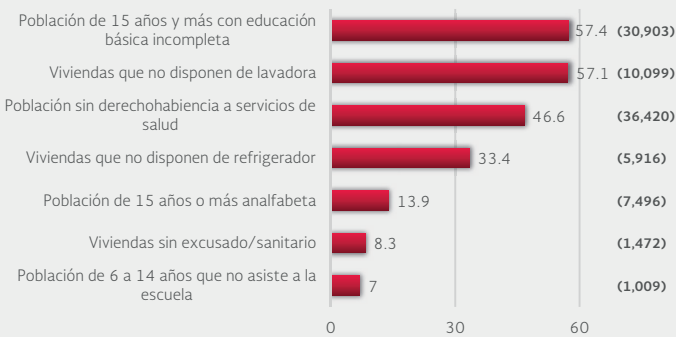
CINTALAPA, CHIAPAS

III. INDICADORES ASOCIADOS AL ÍNDICE DE REZAGO SOCIAL

III.1 Indicadores vinculados con la aplicación de recursos del Fondo de Aportaciones para la Infraestructura Social (FAIS), (porcentajes y número de viviendas), 2010



III.2 Otros indicadores (porcentajes, número de viviendas y personas), 2010



Fuente: Elaboración propia con información del CONEVAL y del INEGI
*Indicadores no utilizados directamente en la construcción del índice de rezago social.
Nota: entre paréntesis se incluye el número de personas o viviendas con rezago para cada indicador.

Las incidencias de los rubros de infraestructura social a los que se destinarán los recursos del FAIS son:

- Viviendas que no disponen de agua entubada de la red pública (20.8% del total), viviendas con piso de tierra (13.6%), viviendas que no disponen de drenaje (10.2%), viviendas con un solo cuarto (8.7%), viviendas sin ningún bien (5.9%) y viviendas que no disponen de energía eléctrica (3.2%).

Las incidencias en otros indicadores de rezago social son:

- Población de 15 años y más con educación básica incompleta (57.4% del total), viviendas que no disponen de lavadora (57.1%), población sin derechohabiencia a servicios de salud (46.6%), viviendas que no disponen de refrigerador (33.4%), población de 15 años o más analfabeta (13.9%), viviendas sin excusado/sanitario (8.3%) y población de 6 a 14 años que no asiste a la escuela (7%).

IV. INDICADORES DE REZAGO SOCIAL EN LOCALIDADES

TAMAÑO DE LOCALIDAD	POBLACIÓN DE 15 AÑOS Y MÁS CON EDUCACIÓN BÁSICA INCOMPLETA, 2010	TAMAÑO DE LOCALIDAD	VIVIENDAS QUE NO DISPONEN DE AGUA ENTUBADA DE LA RED PÚBLICA, 2010			
Menor a 2,500 habitantes	Villamorelos	858	Nueva Tenochtitlán (Rizo de Oro)	275		
	Pomposo Castellanos	673	Francisco I. Madero	156		
	Nueva Tenochtitlán (Rizo de Oro)	669	Integral Adolfo López Mateos	67		
	Emiliano Zapata	656	Mateos	60		
	Mérida	635	Nuevo Jerusalén	58		
	Francisco I. Madero	621	Jacinto Tirado	48		
	Vista Hermosa	518	Villamorelos	48		
	Rosendo Salazar	441	Emiliano Zapata	41		
	Triunfo de Madero	405	Ocho de Enero	41		
	Abelardo L. Rodríguez	344	Corazón del Valle	30		
	Jacinto Tirado	327	Ignacio Zaragoza	27		
	Adolfo López Mateos	283	Nueva Reforma (El Recreo)	23		
	Tehuacan	246	San Luis	23		
	Triunfo de Madero		Triunfo de Madero	23		
	Entre 2,500 y 14,999 habitantes	Lázaro Cárdenas	1,238	Entre 2,500 y 14,999 habitantes	Lázaro Cárdenas	136
Entre 15,000 habitantes o más	Cintalapa de Figueroa	14,338	Entre 15,000 habitantes o más	Cintalapa de Figueroa	1,528	
TAMAÑO DE LOCALIDAD	POBLACIÓN SIN DERECHOHABIENCIA A SERVICIOS DE SALUD, 2010	TAMAÑO DE LOCALIDAD	VIVIENDAS QUE NO DISPONEN DE DRENAJE, 2010			
Menor a 2,500 habitantes	Mérida	1,007	Francisco I. Madero	96		
	Nueva Tenochtitlán (Rizo de Oro)	771	Emiliano Zapata	66		
	Villamorelos	766	Adolfo López Mateos	63		
	Francisco I. Madero	683	Mérida	60		
	Pomposo Castellanos	675	Unidad Modelo	55		
	Rosendo Salazar	508	El Mirador	44		
	Vista Hermosa	495	Nuevo Jerusalén	39		
	Jacinto Tirado	433	Monte de los Olivos (La Mona)	33		
	Emiliano Zapata	400	Nuevas Maravillas	29		
	Triunfo de Madero	349	Monte Sinal Dos (El Fénix)	28		
	Roberto Barrios	267	Esperanza de los Pobres	26		
	General Cárdenas	265	Emiliano Zapata	26		
	Monte de los Olivos (La Mona)	265	Ignacio Zaragoza	23		
	Entre 2,500 y 14,999 habitantes	Lázaro Cárdenas	1,666	Entre 2,500 y 14,999 habitantes	Lázaro Cárdenas	38
	Entre 15,000 habitantes o más	Cintalapa de Figueroa	18,234	Entre 15,000 habitantes o más	Cintalapa de Figueroa	234
TAMAÑO DE LOCALIDAD	VIVIENDAS CON PISO DE TIERRA, 2010	TAMAÑO DE LOCALIDAD	VIVIENDAS QUE NO DISPONEN DE ENERGÍA ELÉCTRICA, 2010			
Menor a 2,500 habitantes	Mérida	68	Ignacio Zaragoza	24		
	Villamorelos	59	Nueva Reforma (El Recreo)	21		
	Rosendo Salazar	57	Bethel	15		
	Francisco I. Madero	56	Nuevo Amanecer	14		
	Nueva Tenochtitlán (Rizo de Oro)	54	Tenejapa	14		
	Unidad Modelo	49	Nuevo Jerusalén	14		
	Emiliano Zapata	46	Mérida	13		
	Emiliano Zapata	34	Monte Oreb	13		
	Roberto Barrios	33	Villa del Río	10		
	Nuevas Maravillas	33	Venustiano Carranza	10		
	Triunfo de Madero	32	El Progreso	9		
	Adolfo López Mateos	31	Adolfo López Mateos	7		
	Pomposo Castellanos	28	Emiliano Zapata	7		
	Entre 2,500 y 14,999 habitantes	Lázaro Cárdenas	81	Entre 2,500 y 14,999 habitantes	Lázaro Cárdenas	10
	Entre 15,000 habitantes o más	Cintalapa de Figueroa	862	Entre 15,000 habitantes o más	Cintalapa de Figueroa	88
TAMAÑO DE LOCALIDAD	VIVIENDAS QUE NO DISPONEN DE EXCUSADO O SANITARIO, 2010	Entre 2,500 y 14,999 habitantes	Lázaro Cárdenas	38		
Menor a 2,500 habitantes	Francisco I. Madero	80	Entre 15,000 habitantes o más	Cintalapa de Figueroa	225	
	Mérida	48				
	El Mirador	44				
	Emiliano Zapata	42				
	Nuevo Jerusalén	36				
	Adolfo López Mateos	34				
	General Cárdenas	28				
	Pomposo Castellanos	23				
	Las Carmelitas	21				
	Estoración	19				
	Nueva Reforma (El Recreo)	18				
	Villamorelos	18				
	14 de Febrero	17				

Nota: para cada indicador se seleccionan 15 localidades; por estrato se incluyen las cinco localidades con el mayor número de personas o viviendas, según sea el caso, que presentan el rezago que mide el indicador. Este criterio de selección se aplica siempre y cuando se tenga información de 15 o más localidades en el municipio, y cinco o más localidades en cada estrato.