

COMITÁN DE DOMÍNGUEZ, CHIAPAS

I. INDICADORES SOCIODEMOGRÁFICOS

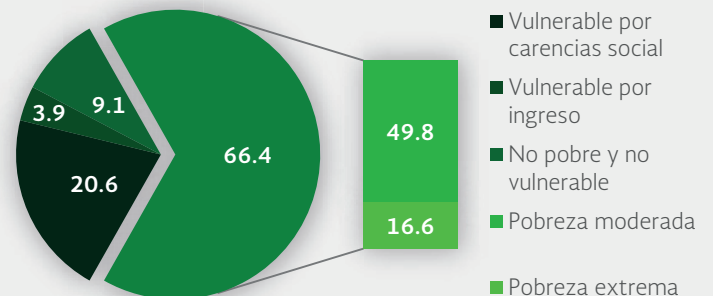
INDICADOR	COMITÁN DE DOMÍNGUEZ (MUNICIPIO)	CHIAPAS (ESTADO)
Población total, 2010	141,013	4,796,580
Total de hogares y viviendas particulares habitadas, 2010	34,139	1,072,560
Tamaño promedio de los hogares (personas), 2010	4.1	4.4
Hogares con jefatura femenina, 2010	7,439	216,407
Grado promedio de escolaridad de la población de 15 o más años, 2010	7.3	6.7
Total de escuelas en educación básica y media superior, 2010	350	18,539
Personal médico (personas), 2010	279	5,373
Unidades médicas, 2010	81	1,314
Número promedio de carencias para la población en situación de pobreza, 2010	2.7	3.2
Número promedio de carencias para la población en situación de pobreza extrema, 2010	3.9	3.9

Fuentes: Elaboración propia con información del INEGI y CONEVAL.

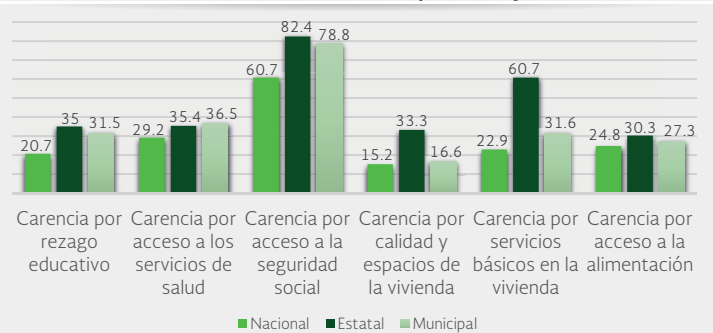
- La población total del municipio en 2010 fue de 141,013 personas, lo cual representó el 2.9% de la población en el estado.
- En el mismo año había en el municipio 34,139 hogares (3.2% del total de hogares en la entidad), de los cuales 7,439 estaban encabezados por jefas de familia (3.4% del total de la entidad).
- El tamaño promedio de los hogares en el municipio fue de 4.1 integrantes, mientras que en el estado el tamaño promedio fue de 4.4 integrantes.
- El grado promedio de escolaridad de la población de 15 años o más en el municipio era en 2010 de 7.3, frente al grado promedio de escolaridad de 6.7 en la entidad.
- En 2010, el municipio contaba con 137 escuelas preescolares (1.9% del total estatal), 161 primarias (1.9% del total) y 34 secundarias (1.8%). Además, el municipio contaba con 16 bachilleratos (2.3%), dos escuelas de profesional técnico (10.5%) y 25 escuelas de formación para el trabajo (5.6%). El municipio también contaba con 17 primarias indígenas (0.5%).
- Las unidades médicas en el municipio eran 81 (6.2% del total de unidades médicas del estado).
- El personal médico era de 279 personas (5.2% del total de médicos en la entidad) y la razón de médicos por unidad médica era de 3.4, frente a la razón de 4.1 en todo el estado.

II. MEDICIÓN MULTIDIMENSIONAL DE LA POBREZA

Indicadores de pobreza y vulnerabilidad (porcentajes), 2010

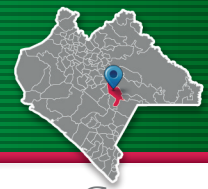


Indicadores de carencia social (porcentajes), 2010



Fuente: Elaboración propia con información de CONEVAL.

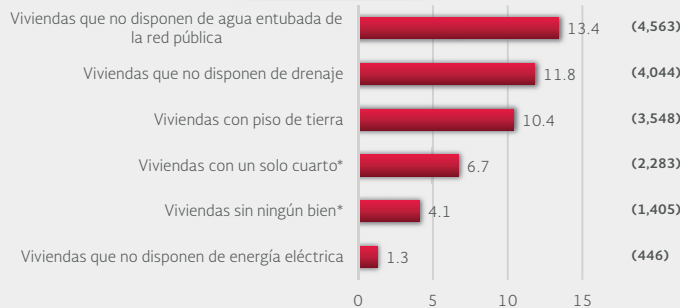
- En 2010, 87,182 individuos (66.4% del total de la población) se encontraban en pobreza, de los cuales 65,395 (49.8%) presentaban pobreza moderada y 21,787 (16.6%) estaban en pobreza extrema.
- En 2010, la condición de rezago educativo afectó a 31.5% de la población, lo que significa que 41,429 individuos presentaron esta carencia social.
- En el mismo año, el porcentaje de personas sin acceso a servicios de salud fue de 36.5%, equivalente a 48,010 personas.
- La carencia por acceso a la seguridad social afectó a 78.8% de la población, es decir 103,477 personas se encontraban bajo esta condición.
- El porcentaje de individuos que reportó habitar en viviendas con mala calidad de materiales y espacio insuficiente fue de 16.6% (21,827 personas).
- El porcentaje de personas que reportó habitar en viviendas sin disponibilidad de servicios básicos fue de 31.6%, lo que significa que las condiciones de vivienda no son las adecuadas para 41,516 personas.
- La incidencia de la carencia por acceso a la alimentación fue de 27.3%, es decir una población de 35,829 personas.



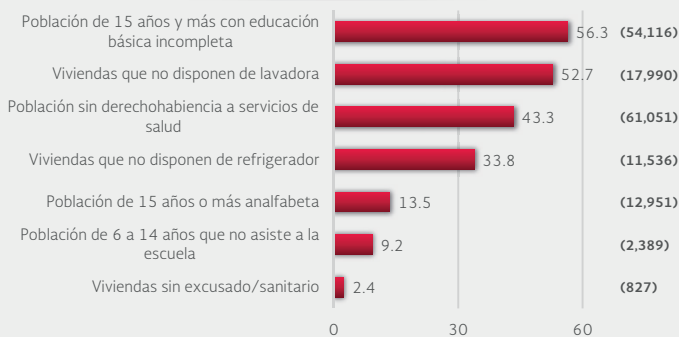
COMITÁN DE DOMÍNGUEZ, CHIAPAS

III. INDICADORES ASOCIADOS AL ÍNDICE DE REZAGO SOCIAL

III.1 Indicadores vinculados con la aplicación de recursos del Fondo de Aportaciones para la Infraestructura Social (FAIS), (porcentajes y número de viviendas), 2010



III.2 Otros indicadores (porcentajes, número de viviendas y personas), 2010



Fuente: Elaboración propia con información del CONEVAL y del INEGI

*Indicadores no utilizados directamente en la construcción del índice de rezago social.

Nota: entre paréntesis se incluye el número de personas o viviendas con rezago para cada indicador.

Las incidencias de los rubros de infraestructura social a los que se destinarán los recursos del FAIS son:

- Viviendas que no disponen de agua entubada de la red pública (13.4% del total), viviendas que no disponen de drenaje (11.8%), viviendas con piso de tierra (10.4%), viviendas con un solo cuarto (6.7%), viviendas sin ningún bien (4.1%) y viviendas que no disponen de energía eléctrica (1.3%).

Las incidencias en otros indicadores de rezago social son:

- Población de 15 años y más con educación básica incompleta (56.3% del total), viviendas que no disponen de lavadora (52.7%), población sin derechohabiencia a servicios de salud (43.3%), viviendas que no disponen de refrigerador (33.8%), población de 15 años o más analfabeta (13.5%), población de 6 a 14 años que no asiste a la escuela (9.2%) y viviendas sin excusado/sanitario (2.4%).

IV. INDICADORES DE REZAGO SOCIAL EN LOCALIDADES

TAMAÑO DE LOCALIDAD	POBLACIÓN DE 15 AÑOS Y MÁS CON EDUCACIÓN BÁSICA INCOMPLETA, 2010	TAMAÑO DE LOCALIDAD	VIVIENDAS QUE NO DISPONEN DE AGUA ENTUBADA DE LA RED PÚBLICA, 2010		
Menor a 2,500 habitantes	Villahermosa Yalumá	1,354	Zaragoza la Montaña	247	
	Los Riegos	977	La Floresta	245	
	San José Yocnabab	865	Abelardo L. Rodríguez	195	
	Francisco Sarabia	786	Guadalupe Palmira	170	
	Señor del Pozo	768	Yaltzi Tres Lagunas	168	
	La Floresta	744	Santa Rosalía	138	
	Efraín A. Gutiérrez	628	Chichima Sabinol	94	
	Cash	623	Tierra Blanca	81	
	Zaragoza la Montaña	569	Laguna Larga	77	
	Chacaljocom	493	Guadalupe Buenavista	74	
	San Miguel Tinajab	474	Hidalgo	66	
Quija	468	San José Yocnabab	63		
Río Grande	437	Ajayaxh	57		
Yaltzi Tres Lagunas	436	Bolantón	51		
15,000 habitantes o más	Comitán de Domínguez	31,502	15,000 habitantes o más	Comitán de Domínguez	1,033
TAMAÑO DE LOCALIDAD	POBLACIÓN SIN DERECHOHABIENCIA A SERVICIOS DE SALUD, 2010	TAMAÑO DE LOCALIDAD	VIVIENDAS QUE NO DISPONEN DE DRENAJE, 2010		
Menor a 2,500 habitantes	La Floresta	1,390	Villahermosa Yalumá	393	
	Villahermosa Yalumá	1,228	Zaragoza la Montaña	231	
	Los Riegos	1,221	Abelardo L. Rodríguez	175	
	Señor del Pozo	990	Juznabab la Laguna	169	
	San José Yocnabab	694	Guadalupe Palmira	167	
	Efraín A. Gutiérrez	675	Yaltzi Tres Lagunas	143	
	Guadalupe Palmira	598	Efraín A. Gutiérrez	132	
	Zaragoza la Montaña	583	Cajcam	111	
	San Miguel Tinajab	552	San Antonio Ogotzil	111	
	Cash	544	Primer de Mayo	85	
	Chacaljocom	518	Tierra Blanca	80	
San Francisco el	502	Guadalupe Quistaj	73		
Río Grande	492	Hidalgo	64		
San Rafael Jocom	468	Chitija	63		
15,000 habitantes o más	Comitán de Domínguez	40,499	15,000 habitantes o más	Comitán de Domínguez	571
TAMAÑO DE LOCALIDAD	VIVIENDAS CON PISO DE TIERRA, 2010	TAMAÑO DE LOCALIDAD	VIVIENDAS QUE NO DISPONEN DE ENERGÍA ELÉCTRICA, 2010		
Menor a 2,500 habitantes	Los Riegos	195	La Floresta	25	
	La Floresta	159	Guadalupe Palmira	15	
	Zaragoza la Montaña	142	Santa Rosalía	11	
	Villahermosa Yalumá	121	Guadalupe Buenavista	9	
	San Francisco el Rincón	78	Zaragoza la Montaña	8	
	San Antonio Ogotzil	70	Villahermosa Yalumá	6	
	Guadalupe Palmira	51	Cash	5	
	Señor del Pozo	44	Laguna Larga	5	
	Tierra Blanca	40	Pozo Nuevo	5	
	Santa Rosalía	40	San José Alalcevo	5	
	Hidalgo	34	Yaltaché Buenavista	5	
Abelardo L. Rodríguez	33	Colina de los Cipreses	5		
Francisco Sarabia	32	Cajcam	4		
Efraín A. Gutiérrez	29	El Carmen Candelaria (Laguna Seca)	4		
15,000 habitantes o más	Comitán de Domínguez	1,585	15,000 habitantes o más	Comitán de Domínguez	186
TAMAÑO DE LOCALIDAD	VIVIENDAS QUE NO DISPONEN DE EXCUSADO O SANITARIO, 2010				
Menor a 2,500 habitantes	Villahermosa Yalumá	33			
	Santa Rosalía	25			
	Guadalupe Buenavista	25			
	Santa Elena de las Agujas	14			
	Cash	13			
	San José Yocnabab	13			
	Señor del Pozo	13			
	Buenavista Villaflores	13			
	Efraín A. Gutiérrez	12			
	Guadalupe Palmira	12			
	Basquén	10			
Los Riegos	10				
Jatón Chacaljemel	9				
Chacaljocom	8				
15,000 habitantes o más	Comitán de Domínguez	337			

Nota: para cada indicador se seleccionan 15 localidades; por estrato se incluyen las cinco localidades con el mayor número de personas o viviendas, según sea el caso, que presentan el rezago que mide el indicador. Este criterio de selección se aplica siempre y cuando se tenga información de 15 o más localidades en el municipio, y cinco o más localidades en cada estrato.