

## LA CONCORDIA, CHIAPAS

### I. INDICADORES SOCIODEMOGRÁFICOS

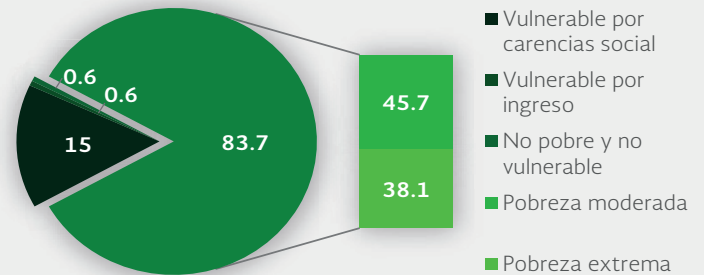
INDICADOR	LA CONCORDIA (MUNICIPIO)	CHIAPAS (ESTADO)
Población total, 2010	44,082	4,796,580
Total de hogares y viviendas particulares habitadas, 2010	9,891	1,072,560
Tamaño promedio de los hogares (personas), 2010	4.5	4.4
Hogares con jefatura femenina, 2010	1,477	216,407
Grado promedio de escolaridad de la población de 15 o más años, 2010	5.2	6.7
Total de escuelas en educación básica y media superior, 2010	246	18,539
Personal médico (personas), 2010	25	5,373
Unidades médicas, 2010	10	1,314
Número promedio de carencias para la población en situación de pobreza, 2010	3.3	3.2
Número promedio de carencias para la población en situación de pobreza extrema, 2010	4.1	3.9

Fuentes: Elaboración propia con información del INEGI y CONEVAL.

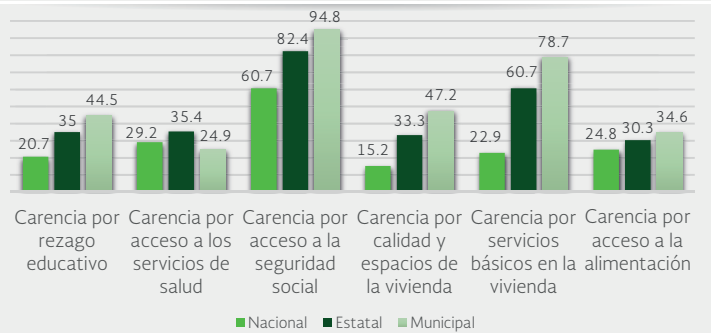
- La población total del municipio en 2010 fue de 44,082 personas, lo cual representó el 0.9% de la población en el estado.
- En el mismo año había en el municipio 9,891 hogares (0.9% del total de hogares en la entidad), de los cuales 1,477 estaban encabezados por jefas de familia (0.7% del total de la entidad).
- El tamaño promedio de los hogares en el municipio fue de 4.5 integrantes, mientras que en el estado el tamaño promedio fue de 4.4 integrantes.
- El grado promedio de escolaridad de la población de 15 años o más en el municipio era en 2010 de 5.2, frente al grado promedio de escolaridad de 6.7 en la entidad.
- En 2010, el municipio contaba con 100 escuelas preescolares (1.4% del total estatal), 111 primarias (1.3% del total) y 30 secundarias (1.5%). Además, el municipio contaba con cinco bachilleratos (0.7%) y dos escuelas de formación para el trabajo (0.4%). El municipio también contaba con seis primarias indígenas (0.2%).
- Las unidades médicas en el municipio eran diez (0.8% del total de unidades médicas del estado).
- El personal médico era de 25 personas (0.5% del total de médicos en la entidad) y la razón de médicos por unidad médica era de 2.5, frente a la razón de 4.1 en todo el estado.

### II. MEDICIÓN MULTIDIMENSIONAL DE LA POBREZA

Indicadores de pobreza y vulnerabilidad (porcentajes), 2010



Indicadores de carencia social (porcentajes), 2010



Fuente: Elaboración propia con información de CONEVAL.

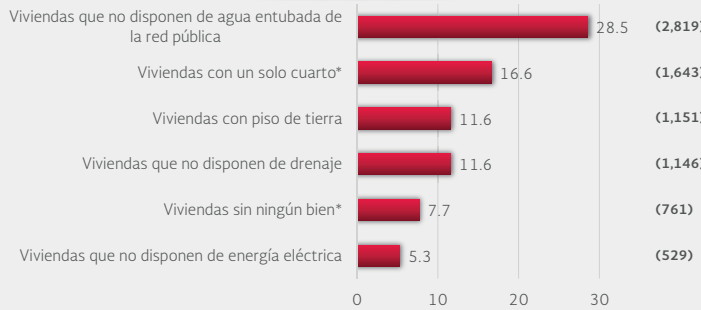
- En 2010, 34,592 individuos (83.7% del total de la población) se encontraban en pobreza, de los cuales 18,863 (45.7%) presentaban pobreza moderada y 15,729 (38.1%) estaban en pobreza extrema.
- En 2010, la condición de rezago educativo afectó a 44.5% de la población, lo que significa que 18,396 individuos presentaron esta carencia social.
- En el mismo año, el porcentaje de personas sin acceso a servicios de salud fue de 24.9%, equivalente a 10,307 personas.
- La carencia por acceso a la seguridad social afectó a 94.8% de la población, es decir 39,150 personas se encontraban bajo esta condición.
- El porcentaje de individuos que reportó habitar en viviendas con mala calidad de materiales y espacio insuficiente fue de 47.2% (19,482 personas).
- El porcentaje de personas que reportó habitar en viviendas sin disponibilidad de servicios básicos fue de 78.7%, lo que significa que las condiciones de vivienda no son las adecuadas para 32,504 personas.
- La incidencia de la carencia por acceso a la alimentación fue de 34.6%, es decir una población de 14,316 personas.



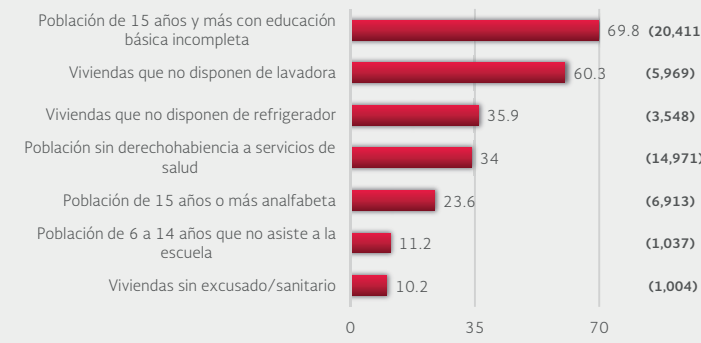
LA CONCORDIA, CHIAPAS

III. INDICADORES ASOCIADOS AL ÍNDICE DE REZAGO SOCIAL

III.1 Indicadores vinculados con la aplicación de recursos del Fondo de Aportaciones para la Infraestructura Social (FAIS), (porcentajes y número de viviendas), 2010



III.2 Otros indicadores (porcentajes, número de viviendas y personas), 2010



Fuente: Elaboración propia con información del CONEVAL y del INEGI  
\*Indicadores no utilizados directamente en la construcción del índice de rezago social.  
Nota: entre paréntesis se incluye el número de personas o viviendas con rezago para cada indicador.

Las incidencias de los rubros de infraestructura social a los que se destinarán los recursos del FAIS son:

- Viviendas que no disponen de agua entubada de la red pública (28.5% del total), viviendas con un solo cuarto (16.6%), viviendas que no disponen de drenaje (11.6%), viviendas con piso de tierra (11.6%), viviendas sin ningún bien (7.7%) y viviendas que no disponen de energía eléctrica (5.3%).

Las incidencias en otros indicadores de rezago social son:

- Población de 15 años y más con educación básica incompleta (69.8% del total), viviendas que no disponen de lavadora (60.3%), viviendas que no disponen de refrigerador (35.9%), población sin derechohabiencia a servicios de salud (34%), población de 15 años o más analfabeta (23.6%), población de 6 a 14 años que no asiste a la escuela (11.2%) y viviendas sin excusado/sanitario (10.2%).

IV. INDICADORES DE REZAGO SOCIAL EN LOCALIDADES

TAMAÑO DE LOCALIDAD	POBLACIÓN DE 15 AÑOS Y MÁS CON EDUCACIÓN BÁSICA INCOMPLETA, 2010	TAMAÑO DE LOCALIDAD	VIVIENDAS QUE NO DISPONEN DE AGUA ENTUBADA DE LA RED PÚBLICA, 2010			
Menor a 2,500 habitantes	Diamante de Echeverría	1,040	Diamante de Echeverría	340		
	La Tigrilla	1,028	Independencia	104		
	Dolores Jaltenango	983	Plan de Agua Prieta	104		
	Plan de Agua Prieta	761	El Retiro	81		
	Independencia	723	San Rafael	71		
	Rizo de Oro	699	San José Maravillas	45		
	Ignacio Zaragoza	582	San Marcos	45		
	El Ramal (Porvenir)	535	Nuevo Resplandor	36		
	Reforma	513	Custepec	35		
	Nuevo Resplandor	443	Monte Verde Maravillas	35		
Entre 2,500 y 14,999 habitantes	Guadalupe Victoria	414	Perla del Grijalva	34		
	Nueva Libertad	405	Guadalupe Victoria	28		
	La Concordia	3,116	El Ámbar (El Ámbar de Echeverría)	507		
	Benito Juárez	1,279	Benito Juárez	211		
	El Ámbar (El Ámbar de Echeverría)	1,148	La Concordia	123		
	Menor a 2,500 habitantes	Independencia	900	VIVIENDAS QUE NO DISPONEN DE DRENAJE, 2010		
		La Tigrilla	789		Monterrey	90
		Diamante de Echeverría	606		Dolores Jaltenango	34
		Rizo de Oro	581		Plan de Agua Prieta	33
		El Ramal (Porvenir)	455		San Marcos	32
Nuevo Resplandor		445	Custepec		24	
Plan de la Libertad		431	El Arroyón		22	
Reforma		382	Nuevo Resplandor		21	
Ignacio Zaragoza		365	Llano Grande		21	
Dolores Jaltenango		352	La Tigrilla		20	
Entre 2,500 y 14,999 habitantes	Guadalupe Victoria	288	Diamante de Echeverría	20		
	San Nicolás	281	Piedra Blanca (La Vega del Palmar)	19		
	La Concordia	1,635	Emiliano Zapata	19		
	Benito Juárez	938	La Concordia	58		
	El Ámbar (El Ámbar de Echeverría)	731	Benito Juárez	28		
	Menor a 2,500 habitantes	VIVIENDAS CON PISO DE TIERRA, 2010	San Marcos	43		
			Dolores Jaltenango	33		
			Santa Martha	12		
			San Antonio (Santa Isabel)	11		
			Poblazón	11		
Santa Rosa			11			
Nueva Alemania			11			
El Arroyón			11			
El Palmar			11			
Nuevo San Juan			10			
Entre 2,500 y 14,999 habitantes	Reforma	9				
	La Tigrilla	9				
	Juan Sabines	9				
	La Concordia	15				
	Benito Juárez	10				
	El Ámbar (El Ámbar de Echeverría)	8				
	Menor a 2,500 habitantes	VIVIENDAS QUE NO DISPONEN DE EXCUSADO O SANITARIO, 2010	Plan de Agua Prieta	45		
			Dolores Jaltenango	41		
			Plan de la Libertad Baja (El Recreo)	36		
			San Marcos	33		
La Tigrilla			21			
Diamante de Echeverría			21			
Piedra Blanca (La Vega del Palmar)			21			
Emiliano Zapata			19			
Plan de la Libertad			18			
Nuevo Resplandor			17			
Entre 2,500 y 14,999 habitantes	Guadalupe Victoria	15				
	Nueva Libertad	15				
	La Concordia	64				
	Benito Juárez	36				
	El Ámbar (El Ámbar de Echeverría)	19				

Nota: para cada indicador se seleccionan 15 localidades: por estrato se incluyen las cinco localidades con el mayor número de personas o viviendas, según sea el caso, que presentan el rezago que mide el indicador. Este criterio de selección se aplica siempre y cuando se tenga información de 15 o más localidades en el municipio, y cinco o más localidades en cada estrato.