



CHIAPA DE CORZO, CHIAPAS

I. INDICADORES SOCIODEMOGRÁFICOS

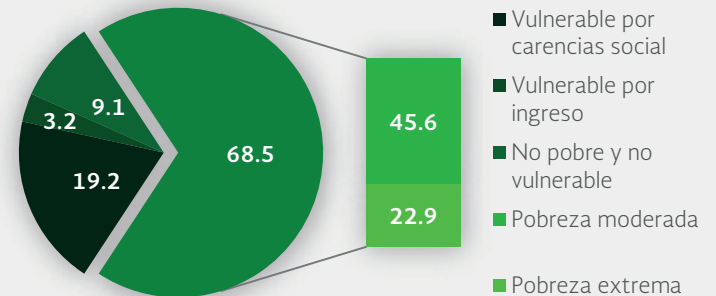
INDICADOR	CHIAPA DE CORZO (MUNICIPIO)	CHIAPAS (ESTADO)
Población total, 2010	87,603	4,796,580
Total de hogares y viviendas particulares habitadas, 2010	21,305	1,072,560
Tamaño promedio de los hogares (personas), 2010	4.1	4.4
Hogares con jefatura femenina, 2010	3,892	216,407
Grado promedio de escolaridad de la población de 15 o más años, 2010	7.4	6.7
Total de escuelas en educación básica y media superior, 2010	211	18,539
Personal médico (personas), 2010	34	5,373
Unidades médicas, 2010	9	1,314
Número promedio de carencias para la población en situación de pobreza, 2010	2.9	3.2
Número promedio de carencias para la población en situación de pobreza extrema, 2010	3.9	3.9

Fuentes: Elaboración propia con información del INEGI y CONEVAL.

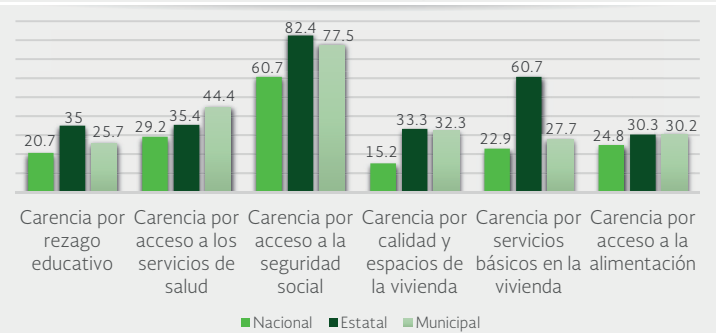
- La población total del municipio en 2010 fue de 87,603 personas, lo cual representó el 1.8% de la población en el estado.
- En el mismo año había en el municipio 21,305 hogares (2% del total de hogares en la entidad), de los cuales 3,892 estaban encabezados por jefas de familia (1.8% del total de la entidad).
- El tamaño promedio de los hogares en el municipio fue de 4.1 integrantes, mientras que en el estado el tamaño promedio fue de 4.4 integrantes.
- El grado promedio de escolaridad de la población de 15 años o más en el municipio era en 2010 de 7.4, frente al grado promedio de escolaridad de 6.7 en la entidad.
- En 2010, el municipio contaba con 80 escuelas preescolares (1.1% del total estatal), 89 primarias (1% del total) y 32 secundarias (1.6%). Además, el municipio contaba con ocho bachilleratos (1.2%), dos escuelas de profesional técnico (10.5%) y una escuela de formación para el trabajo (0.2%). El municipio también contaba con dos primarias indígenas (0.1%).
- Las unidades médicas en el municipio eran nueve (0.7% del total de unidades médicas del estado).
- El personal médico era de 34 personas (0.6% del total de médicos en la entidad) y la razón de médicos por unidad médica era de 3.8, frente a la razón de 4.1 en todo el estado.

II. MEDICIÓN MULTIDIMENSIONAL DE LA POBREZA

Indicadores de pobreza y vulnerabilidad (porcentajes), 2010



Indicadores de carencia social (porcentajes), 2010



Fuente: Elaboración propia con información de CONEVAL.

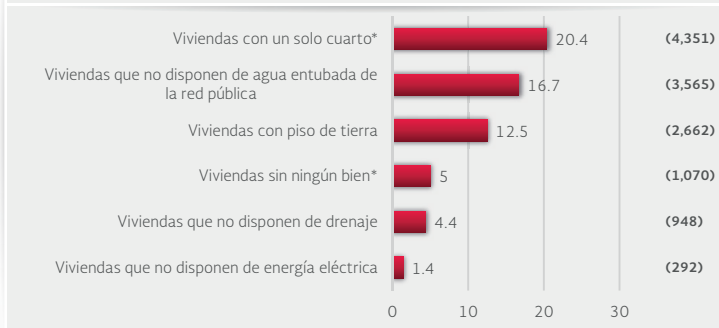
- En 2010, 49,202 individuos (68.5% del total de la población) se encontraban en pobreza, de los cuales 32,762 (45.6%) presentaban pobreza moderada y 16,440 (22.9%) estaban en pobreza extrema.
- En 2010, la condición de rezago educativo afectó a 25.7% de la población, lo que significa que 18,456 individuos presentaron esta carencia social.
- En el mismo año, el porcentaje de personas sin acceso a servicios de salud fue de 44.4%, equivalente a 31,910 personas.
- La carencia por acceso a la seguridad social afectó a 77.5% de la población, es decir 55,670 personas se encontraban bajo esta condición.
- El porcentaje de individuos que reportó habitar en viviendas con mala calidad de materiales y espacio insuficiente fue de 32.3% (23,211 personas).
- El porcentaje de personas que reportó habitar en viviendas sin disponibilidad de servicios básicos fue de 27.7%, lo que significa que las condiciones de vivienda no son las adecuadas para 19,909 personas.
- La incidencia de la carencia por acceso a la alimentación fue de 30.2%, es decir una población de 21,686 personas.



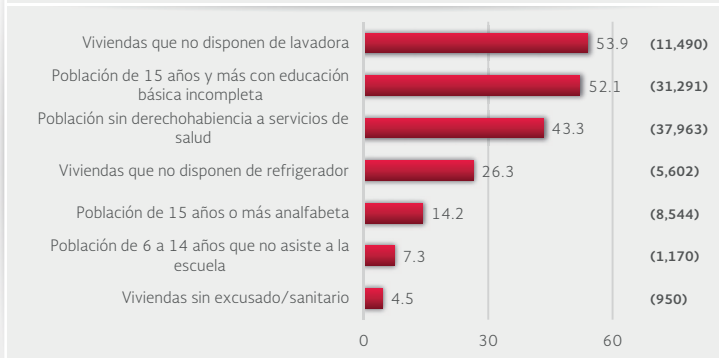
CHIAPA DE CORZO, CHIAPAS

III. INDICADORES ASOCIADOS AL ÍNDICE DE REZAGO SOCIAL

III.1 Indicadores vinculados con la aplicación de recursos del Fondo de Aportaciones para la Infraestructura Social (FAIS), (porcentajes y número de viviendas), 2010



III.2 Otros indicadores (porcentajes, número de viviendas y personas), 2010



Fuente: Elaboración propia con información del CONEVAl y del INEGI
*Indicadores no utilizados directamente en la construcción del índice de rezago social.
Nota: entre paréntesis se incluye el número de personas o viviendas con rezago para cada indicador.

Las incidencias de los rubros de infraestructura social a los que se destinarán los recursos del FAIS son:

- Viviendas con un solo cuarto (20.4% del total), viviendas que no disponen de agua entubada de la red pública (16.7%), viviendas con piso de tierra (12.5%), viviendas sin ningún bien (5%), viviendas que no disponen de drenaje (4.4%) y viviendas que no disponen de energía eléctrica (1.4%).

Las incidencias en otros indicadores de rezago social son:

- Viviendas que no disponen de lavadora (53.9% del total), población de 15 años y más con educación básica incompleta (52.1%), población sin derechohabiencia a servicios de salud (43.3%), viviendas que no disponen de refrigerador (26.3%), población de 15 años o más analfabeta (14.2%), población de 6 a 14 años que no asiste a la escuela (7.3%) y viviendas sin excusado/sanitario (4.5%).

IV. INDICADORES DE REZAGO SOCIAL EN LOCALIDADES

TAMAÑO DE LOCALIDAD	POBLACIÓN DE 15 AÑOS Y MÁS CON EDUCACIÓN BÁSICA INCOMPLETA, 2010	TAMAÑO DE LOCALIDAD	VIVIENDAS QUE NO DISPONEN DE AGUA ENTUBADA DE LA RED PÚBLICA, 2010		
Menor a 2,500 habitantes	Julián Grajales	984	América Libre	216	
	El Palmar (San Gabriel)	678	Ribera el Amatal	212	
	Salvador Urbina	656	Cupasmi	167	
	Juan del Grijalva	585	Ribera la Unión (Castaño)	117	
	Galecio Narcía	573	3 de Marzo	87	
	Las Flechas	568	Salvador Urbina	82	
	Venustiano Carranza	537	El Vergel	81	
	Nicolás Bravo	532	Ribera Cupía (La Mesa)	75	
	Ignacio Allende	531	El Paraíso	45	
	América Libre	473	Ribera de Monte Rico (Nacamucuyi)	43	
	El Horizonte	464	Nueva Palestina (Nandayacuti)	40	
Narciso Mendoza	445	Nueva Palestina	40		
Nueva Palestina (Nandayacuti)	444	San Joaquín	38		
Entre 2,500 y 14,999 habitantes	Jardines del Grijalva	311	Emiliano Zapata Uno	36	
Entre 15,000 habitantes o más	Chiapa de Corzo	14,021	Jardines del Grijalva	25	
TAMAÑO DE LOCALIDAD	POBLACIÓN SIN DERECHOHABIENCIA A SERVICIOS DE SALUD, 2010	TAMAÑO DE LOCALIDAD	VIVIENDAS QUE NO DISPONEN DE DRENAJE, 2010		
Menor a 2,500 habitantes	Julián Grajales	1,454	Nuevo Carmen Tonapac	92	
	Salvador Urbina	1,188	Doctor Manuel Velasco Suárez	48	
	Galecio Narcía	856	El Canelar	47	
	Las Flechas	780	Nuevo Bochil	46	
	Nicolás Bravo	733	Barranca Honda	28	
	Ignacio Allende	731	Ignacio Allende Venustiano Carranza	27	
	América Libre	592	Unión Antorchista	23	
	Ribera el Amatal	520	Julián Grajales	22	
	Narciso Mendoza	501	Nucatili	18	
	Amatal	450	Nueva Palestina (Nandayacuti)	18	
	Emiliano Zapata Uno	420	Ribera de Monte Rico (Nacamucuyi)	16	
Ribera Cupía (La Mesa)	416	San Cayetano II	15		
Nuevo Carmen Tonapac	407	Entre 2,500 y 14,999 habitantes	Jardines del Grijalva	0	
Entre 2,500 y 14,999 habitantes	Jardines del Grijalva	674	Entre 15,000 habitantes o más	Chiapa de Corzo	207
Entre 15,000 habitantes o más	Chiapa de Corzo	19,782	TAMAÑO DE LOCALIDAD	VIVIENDAS QUE NO DISPONEN DE ENERGÍA ELÉCTRICA, 2010	
TAMAÑO DE LOCALIDAD	VIVIENDAS CON PISO DE TIERRA, 2010	TAMAÑO DE LOCALIDAD	VIVIENDAS QUE NO DISPONEN DE ENERGÍA ELÉCTRICA, 2010		
Menor a 2,500 habitantes	El Palmar (San Gabriel)	91	El Canelar	12	
	El Horizonte	86	El Palmar (San Gabriel)	9	
	Venustiano Carranza	74	Julián Grajales	7	
	Las Flechas	67	Nucatili	7	
	Nucatili	54	Ignacio Allende	6	
	Julián Grajales	52	Salvador Urbina	6	
	Miguel Hidalgo	47	Nuevo Bochil	6	
	Juan del Grijalva	44	Nueva Libertad	6	
	3 de Marzo	44	Ángel Albino Corzo	5	
	El Tejar	34	San Antonio las Palmas	5	
	El Manguito (Platanar)	32	Francisco Sarabia	4	
Ángel Albino Corzo	30	Venustiano Carranza	4		
Santo Domingo	30	Doctor Manuel Velasco Suárez	4		
Entre 2,500 y 14,999 habitantes	Jardines del Grijalva	9	Entre 2,500 y 14,999 habitantes	Jardines del Grijalva	0
Entre 15,000 habitantes o más	Chiapa de Corzo	1,226	Entre 15,000 habitantes o más	Chiapa de Corzo	119
TAMAÑO DE LOCALIDAD	VIVIENDAS QUE NO DISPONEN DE EXCUSADO O SANITARIO, 2010	TAMAÑO DE LOCALIDAD	VIVIENDAS QUE NO DISPONEN DE EXCUSADO O SANITARIO, 2010		
Menor a 2,500 habitantes	Doctor Manuel Velasco Suárez	47	Doctor Manuel Velasco Suárez	47	
	El Canelar	45	El Canelar	45	
	Barranca Honda	29	Barranca Honda	29	
	Ignacio Allende	27	Ignacio Allende	27	
	Ribera Cupía (La Mesa)	24	Ribera Cupía (La Mesa)	24	
	Julián Grajales	24	Julián Grajales	24	
	Venustiano Carranza	24	Venustiano Carranza	24	
	Las Flechas	20	Las Flechas	20	
	Nicolás Bravo	20	Nicolás Bravo	20	
	Nueva Palestina (Nandayacuti)	19	Nueva Palestina (Nandayacuti)	19	
	Ribera de Monte Rico (Nacamucuyi)	15	Ribera de Monte Rico (Nacamucuyi)	15	
Cupasmi	13	Cupasmi	13		
San Cayetano II	13	San Cayetano II	13		
Entre 2,500 y 14,999 habitantes	Jardines del Grijalva	3	Entre 2,500 y 14,999 habitantes	Jardines del Grijalva	3
Entre 15,000 habitantes o más	Chiapa de Corzo	329	Entre 15,000 habitantes o más	Chiapa de Corzo	329

Nota: para cada indicador se seleccionan 15 localidades; por estrato se incluyen las cinco localidades con el mayor número de personas o viviendas, según sea el caso, que presentan el rezago que mide el indicador. Este criterio de selección se aplica siempre y cuando se tenga información de 15 o más localidades en el municipio, y cinco o más localidades en cada estrato.